

# ÚZEMNÍ PLÁN MĚSTA BRNA

Textová část Odůvodnění

Příloha č. 6

Kapitola 18 Rozhodnutí o námitkách (včetně odůvodnění)

Svazek Nc19 *(bez osobních údajů)*

11/2024

- a) Veřejné projednání Konceptu ÚPmB (2011)  
6 svazků (Na1 až Na6) + 9 souhrnů podání (SP1 až SP9)
- b) Veřejné projednání Návrhu ÚPmB (2020)  
66 svazků (Nb1 až Nb66)
- c) Opakované veřejné projednání Návrhu ÚPmB (červen 2021)  
31 svazků (Nc1 až Nc31)**
- d) Opakované veřejné projednání Návrhu ÚPmB (prosinec 2021)  
2 svazky (Nd1 a Nd2)
- e) Návrh ÚPmB pro společné jednání (2024)  
1 svazek (Ne1)
- f) Veřejné projednání Návrhu ÚPmB (2024)  
13 svazků (Nf1 až Nf13)

Záznam o účinnosti  
**Územní plán města Brna**

<i>Správní orgán příslušný k vydání Územního plánu města Brna:</i> Zastupitelstvo města Brna	<i>Podpis oprávněné osoby a razítko:</i>
<i>Datum nabytí účinnosti:</i>	
<i>Pořizovatel:</i> Magistrát města Brna, Odbor územního plánování a rozvoje	
<i>Oprávněná osoba pořizovatele:</i> Mgr. Viktor Poledník	
<i>Funkce oprávněné osoby:</i> vedoucí Odboru územního plánování a rozvoje MMB	



2545

MAGISTRÁT MĚSTA BRNA  
Odbor územního plánování a rozvoje

MAGISTRÁT MĚSTA BRNA, Odbor územního plánování a rozvoje, Kounicova 67, 601 67

Došlo: 30-06-2021  
Brno

Č.j. MMB: 034/1544

Příl.:

## NÁMITKA / PŘIPOMÍNKA

## UPRAVENÝ NÁVRH NOVÉHO ÚPmB – opakované veřejné projednání

## Identifikační údaje podatele – Fyzická osoba/právnícká osoba

Jméno, příjmení /

Název společnosti

Datum narození/

Identifikační číslo

Trvalé bydliště/

sídlo

E-mail:

Statutární město Brno

Doručeno: 29.06.2021

MMB/0342511/2021

listy: 1

přílohy:

druh:

11/sv:



mmb1es7d2f7311

Jsem – nejsem\*) občan města Brna

Jsem – nejsem\*) vlastníkem pozemku/ů nebo stavby/staveb v ploše dotčené navrhovanou změnou katastrální území **Medlánky (okres Brno-město); 611743** parcel. č. ...

## Upřesnění obsahu námítky/připomínky (území, ke kterému se vztahuje námítka/připomínka)

Městská část a katastrální území

Medlánky

Označení lokality, rezervy

Me-1, O-5, O-6

## Text námítky/připomínky včetně ZDŮVODNĚNÍ

**1. Rozvojová plocha Me-1 Technologický park**

Požaduji **zásadně redukovat intenzitu využití území** v rozvojové lokalitě Me-1 (Technologický park Brno) v k. ú. Medlánky. Tato intenzita je pro dané území zcela neadekvátní a vytváří neúnosnou zátěž pro své okolí a celou městskou část Brno-Medlánky, kdy by mohlo jen díky této změně na malé části jejího území dojít ke zdvojnásobení obyvatel celé městské části. Současně požaduji stanovit jednoznačné limity maximální míry zastavění území a vyšší minimální podíl zeleně.

**Výšková úroveň zástavby:** V této souvislosti požaduji zejména redukovat navrhovanou výškovou úroveň tak, jak bylo dlouhodobě sledováno ve všech dokumentech v procesu přípravy nového územního plánu města (ve všech třech variantách konceptu i v původním návrhu), tedy tak, aby celá lokalita mezi spojnicí ulic Hudcovy a Purkyňovy a zámeckým parkem byly výškové úrovně zástavby 2 (pod rozvodnou 3) a lokalita mezi spojnicí ulic Hudcovy a Purkyňovy a stávající tramvajovou smyčkou, aby měla výškovou úroveň 3. Požaduji, aby v žádné části lokality Me-1 nebyla překročena výšková úroveň 3.

**Vymezení funkčních ploch:** Vymezení funkčních ploch požaduji tak, aby byl nadále sledován původní záměr obsažený ve všech třech variantách konceptu územního plánu, tedy dlouhodobě zamýšlené dobudování Technologického parku Brno až po spojnici ulic Hudcovy a Purkyňovy a zabráněno možnosti přeměnit celou lokalitu na rezidenční bydlení. Požaduji tedy v takto vymezené části lokality vrátit funkční plochy komerční vybavenosti „W“ s výškovou úrovní 3. Mezi spojnicí ulic Hudcovy a Purkyňovy vítám nově vymezenou plochu vybavenosti. Část pozemků nad touto plochou požaduji



3 vymezit pro budoucí polyfunkční využití s bydlením i občanskou vybaveností jako plochu C/v2. Plochu bezprostředně pod rozvodnou vymezit jako zeleň Z a zbývající plochu jako plochu bydlení B/r2, jak tomu bylo ve všech dosavadních dokumentech. Požadují zachování povinnosti zpracovat územní studii.

4 **Systémová podjatost:** Namítám systémovou podjatost v procesu přípravy nového územního plánu v lokalitě Me-1 Technologický park. Je to totiž město samotné, které vlastní bezprostředně nebo přes jím ovládané společnosti pozemky v této lokalitě. Intenzita využití území ve prospěch bydlení a výšková úroveň zástavby se měnila postupně s tím, jak město navýšilo svůj podíl ve společnosti Technologický park Brno a.s. a jak následně začalo zvažovat různé formy zcizení pozemků v této lokalitě za účelem sanování rozpočtu města. To se postupně projevilo v návrhu nového ÚP z roku 2020, kde byly změněny funkční plochy oproti všem variantám konceptu a v rozporu s Pokyny pro dopracování návrhu tak, aby bylo možné postavit více lukrativních bytových domů a pozemky tak více zhodnotit prodejem některému z developerů, a dále v upraveném návrhu ÚP, kde byly ze stejného důvodu dramaticky navýšeny výškové úrovně výstavby a opět tak zvýšena intenzita výtěžnosti území pro případ jeho zcizení. Provádět změny ÚP za účelem zvyšování hodnoty majetku města nebo sanování jeho rozpočtu je přitom zcela v rozporu se zákonem definovanými cíli a úkoly územního plánování. Je rovněž v rozporu s principem rovného zacházení.

## 5 2. Návrhové plochy komunikací O-5 (komunikační propojení ulice Turistické a areálu bývalých kasáren v Řečkovících) a O-6 (prodloužení ulice Purkyňovy do ulice Turistické)

6 Rezerva pro tyto komunikace je zbytečná. Tyto komunikace nemají žádný potenciál dopravě v Medlánkách odlehčit, ale naopak do Medláněk přivedou novou tranzitní dopravu, která tudy nutně jezdit nemusí. Tím dojde ke zničení cenné rekreační lokality Medláneckého letiště a přírodní památky Medlánecké kopce. Rezerva pro tyto komunikace je navržena přes soukromé pozemky, přes zahrady a stávající biokoridor. Nejen že by zásadně znehodnotila území, ale je ve své podstatě nerealizovatelná.

## 3. Procesní pochybení při tvorbě upraveného návrhu a zkrácení zákonných práv účastníků

7 Mám za to, že v důsledku pochybení v procesu tvorby upraveného návrhu ÚP byla porušena má zákonná práva reálně svými námitkami a připomínkami ovlivnit výslednou podobu nového územního plánu. Upravený návrh totiž přinesl zcela nová, v původním návrhu nezahrnutá, řešení, jako např. v mé námitce/připomínce uvedené dramatické navýšení výškových úrovní v lokalitě Me-1 Technologický park a rezervu komunikace O-5. Tato nová řešení přitom nepožadovala žádná dotčená osoba ani dotčený státní orgán. Vyhovění mé námitce či připomínce proti takovému řešení obsaženému v upraveném návrhu by však bylo podstatnou úpravou s nutností nového, v tomto případě již třetího, veřejného projednání. S tím však město nepočítá. Procesním pochybením, spočívajícím ve skutečnosti, že byla do upraveného návrhu zapracována zcela nová řešení a regulace území bez možnosti dosáhnout v předpokládaném procesu přípravy nového ÚP města Brna reálně jejich přehodnocení na základě zákona uplatněných připomínek a námitek, došlo ke zkrácení mých zákonných práv, čímž došlo k obdobné situaci, kterou procesní právo zná jako „odnětí instance“.

V Brně dne 22.6.2021

Pod

## **MMB/0342511/2021**

### **Námítka č.1**

#### **Výrok:**

Námítce se nevyhovuje.

#### **Odůvodnění:**

Podatel zásadně požaduje zredukovat intenzitu využití předmětné rozvojové lokality, a to formou nastavení limitů maximální míry zastavění a stanovením vyššího minimálního podílu zeleně.

De facto celá plocha předmětné rozvojové lokality je v platném ÚPmB vymezena jako plocha zastavitelná (vyjma menších ploch zeleně a veřejných prostranství). Zároveň je převážná část parcel vlastnictvím soukromých vlastníků (vyjma plochy V/a2, části ploch D/a3 a většiny veřejných prostranství). Není tudíž možné v návrhu ÚPmB vymezit větší nezastavěné plochy zeleně a tím snížit intenzitu využití území, jelikož v případě, že by došlo ke změně plochy stavební (viz platný ÚPmB) na plochu nestavební, tak hrozí náhrada škody za změnu využití území dle § 102 odst. 2 zákona č. 183/2006 Sb., o územním plánování a stavebním řádu.

Zároveň se v návrhu ÚPmB nevymezují ani menší plochy zeleně, tak jak jsou vymezeny v platném ÚPmB. Z důvodu zvoleného měřítka výkresů a podrobnosti ÚPmB byla pro návrh ÚP stanovena minimální velikost funkční plochy na 0,5 ha (pouze ve zvláštních případech na 0,2 ha) v souladu s ustanovením § 3 odst. 1 vyhlášky č. 501/2006 Sb. Návrh ÚPmB řeší zastoupení zeleně u funkčních ploch nastavením minimálního zastoupení zeleně, které je u ploch B a C 30 % pro disponibilní pozemky stavebního záměru, u ploch W pak 20 % pro disponibilní pozemky stavebního záměru. Vzhledem k tomu, že se v blízkosti předmětné plochy nachází velké plochy krajinné i městské zeleně, tak zpracovatel nepovažuje za nutné tyto podíly navyšovat.

Věcná podstata způsobů vypořádání předmětného podání zůstává nadále relevantní, přestože návrh nového územního plánu města Brna prošel přepracováním s ohledem na Pokyny ZMB z roku 2022 a byl uveden do jednotného standardu ÚPD dle stavebního zákona a jeho prováděcích předpisů. Výše uvedené texty je tedy nutno chápat také ve smyslu těchto úprav.

### **Námítka č.2**

#### **Výrok:**

Námítce se vyhovuje částečně.

#### **Odůvodnění:**

Podatel požaduje, aby výšková úroveň zástavby v severní části předmětné lokality byla stanovena na úroveň 2 (v části pod rozvodnou úroveň 3) a ve zbývající části předmětné lokality, aby byla stanovena maximálně 3. výšková úroveň zástavby.

V severní části předmětné lokality bude pod rozvodnou zachována výšková úroveň 3. Ve zbylé části bude rozšířena plocha bydlení s výškovou úrovní 2. Podél pozemní komunikace spojující ulice Hudcova a Purkyňova však zůstane zachován úzký pás plochy smíšené obytné (C) s výškovou úrovní 3. Smyslem stanovení vyšší úrovně zástavby u této plochy je ochrana nižší rezidentní zástavby, která se nachází za ní, od potenciálně rušnější pozemní komunikace (odclonění negativních vlivů dopravy). Stanovování vyšší úrovně zástavby podél městských tříd a rušnějších pozemních komunikacích je pravidlem v celém ÚPmB.

Ve zbývající části předmětné lokality bude u ploch smíšených obytných zachována výšková úroveň zástavby 5. Snížení výškové úrovně zástavby dle požadavků podatele není z městotvorného hlediska možné. Zintenzivnění využití předmětné plochy je krok, v jehož důsledku by mělo dojít k omezení suburbanizace, což je jeden z hlavních cílů nového ÚPmB. U ostatních ploch je zachována výšková úroveň zástavby 3.

Věcná podstata způsobů vypořádání předmětného podání zůstává nadále relevantní, přestože návrh nového územního plánu města Brna prošel přepracováním s ohledem na Pokyny ZMB z roku 2022 a byl uveden do jednotného standardu ÚPD dle stavebního zákona a jeho prováděcích předpisů. Výše uvedené texty je tedy nutno chápat také ve smyslu těchto úprav.

Vyhodnocení se doplňuje o následující:

Předmětná lokalita je součástí zpracovávané Územní studie Technologický park (KAM, p.o.), která mimo jiné prověřila a zpodrobnila využití funkčních ploch, zpřesnila prostorové regulativy, upřesnila systém dopravní infrastruktury a definovala obslužnost jednotlivých ploch. Tato ÚS nahradí územním plánem dříve předepsanou ÚS 08-Technologický park. V rámci řešení této ÚS došlo ke změně návrhu využití území - přehodnocení intenzity využití – pro celou rozvojovou lokalitu Me-1 byla jako maximální výšková hladina vyhodnocena hladina 4 (9-22 m).

### **Námítka č.3**

#### **Výrok:**

Námítce se vyhovuje částečně.

#### **Odůvodnění:**

Podatel požaduje, aby byl v předmětné rozvojové lokalitě zachován původní záměr dobudování Technologického parku Brno a tím bylo zabráněno možnosti přeměnit celou lokalitu na rezidenční bydlení. Podatel tedy požaduje na předmětných plochách nastavit funkční plochy komerční vybavenosti (W) s výškovou úrovní 3. Dále podatel požaduje v severní části rozvojové lokality změnit vymezení plochy na C/v2, plochy městské zeleně (Z) a plochy bydlení B/r2. Podatel taktéž požaduje zachování povinnosti zpracovat pro předmětnou lokalitu územní studii.

Zpracovatel prověřil nutnost doplnit v rámci předmětné lokality plochy komerční vybavenosti (W) v návaznosti na realizované areály při ulici Purkyňova. Dle jeho posouzení není v lokalitě nutné vymezovat další plochy W (vyjma ploch v jihozápadní a severozápadní části předmětné lokality, které doplňují souvislý pás ploch komerční vybavenosti a byl u nich ponechám způsob využití W a nově vymezené plochy W v severní části – viz níže). Přeměnou původně plánovaných ploch W na plochy smíšené obytné (C) je reagováno na deficitní funkci bydlení, což je jeden z hlavních problémů současné doby. Zvýšení možnosti stavět objekty pro bydlení, resp. pro smíšenou funkci, je základním požadavkem města a jde o jednu z hlavních úloh územního plánu. Předmětná lokalita přirozeně propojuje městské části Královo Pole a Medlánky v oblasti Technologického parku, který dle návrhu ÚPmB doplní o rezidenční využití v kombinaci s občanskou vybaveností a službami a tím zajistí chybějící mísení funkcí v území.

Severní část předmětné rozvojové lokality bude částečně upravena, nikoliv však zcela dle požadavků podatele. Část plochy občanské vybavenosti bude zachována dle aktuálního návrhu ÚPmB. Ve střední části dojde k rozšíření plochy bydlení na úkor plochy smíšené obytné. Část plochy bezprostředně pod rozvodnou bude změněna z plochy C/v3 na plochu W/v3. Tato plocha bude mít za úkol odclonit případné negativní působení technického zařízení na plochy bydlení. Z toho důvodu není možné v této části vymezit plochy městské zeleně (Z), jak požaduje podatel.

Věcná podstata způsobů vypořádání předmětného podání zůstává nadále relevantní, přestože návrh nového územního plánu města Brna prošel přepracováním s ohledem na Pokyny ZMB z roku 2022 a byl uveden do jednotného standardu ÚPD dle stavebního zákona a jeho prováděcích předpisů. Výše uvedené texty je tedy nutno chápat také ve smyslu těchto úprav.

Vyhodnocení se doplňuje o následující:

Předmětná lokalita je součástí zpracovávané Územní studie Technologický park (KAM, p.o.), která mimo jiné prověří doplnění komerční vybavenosti v jižní a severní části lokality v návaznosti na realizované areály při ulici Purkyňově, doplnění bydlení v návaznosti

*na zástavbu bydlení v Medláncích v ul. Za Parkem, vymezení veřejného prostranství a prověření jeho charakteru, potřebu umístění občanského vybavení, možnost umístění mateřské školy, prověří vnitřní komunikační síť, vymezení pozemků pro obslužné komunikace s ohledem na jejich návaznost na stávající zástavbu, navrhne další dopravní napojení na stávající komunikace, řešení pěší průchodnosti lokalitou i k okolním plochám zeleně, napojení rozšířené vozovny a začlenění prodloužené tramvajové tratě včetně způsobu křížení s ostatní dopravou a řešením smyčky, návrh krajinné zeleně jako přechodu mezi Medláneckým kopcem a zástavbou a také napojení na technickou infrastrukturu. Tato ÚS nahradí územním plánem dříve předepsanou ÚS 08-Technologický park.*

#### **Námítka č.4**

##### **Výrok:**

*Námítce se nevyhovuje.*

##### **Odůvodnění:**

*Proces tvorby územního plánu obce není řízením, v němž by bylo možno namítat podobné procesní skutečnosti. Otázku případných tvrzených zásahů samosprávy do podoby Návrhu územního plánu není možno řešit, rozhodovat či v rámci námítky podjatosti procesovat v rámci projednání věcného řešení.*

*Věcná podstata způsobů vypořádání předmětného podání zůstává nadále relevantní, přestože návrh nového územního plánu města Brna prošel přepracováním s ohledem na Pokyny ZMB z roku 2022 a byl uveden do jednotného standardu ÚPD dle stavebního zákona a jeho prováděcích předpisů. Výše uvedené texty je tedy nutno chápat také ve smyslu těchto úprav.*

#### **Námítka č.5**

#### **Námítka č.6**

##### **Výrok:**

*Námítce se nevyhovuje.*

##### **Odůvodnění:**

*V rámci podání je vysloven požadavek na vypuštění návrhových ploch komunikací O-5 a O-6 z důvodu zbytečnosti, přivedení tranzitní dopravy do území, narušení přírodního zázemí v k.ú. Medlánců a je konstatováno, že je komunikace nerealizovatelná.*

*Koridory ploch dopravní infrastruktury D nejsou v namítaném území navrženy.*

*Návrh pro opakované veřejné projednání byl upraven v souvislosti s nesouhlasem vedení trasy záměru R/1 především na medláneckém katastru s ohledem na problematické propojení na ulici V Újezdech. Současně byla prověřena trasa vedoucí ve vzdálenější poloze od stávající zástavby a mimo území volnočasových aktivit v okolí Medláneckého potoka.*

*Vzhledem k nesouhlasu s původním vedením koridoru územní rezervy O-5 centrem Medlánek byla následně naznačena možnost změny jejího trasování. Tuto úpravu však z časových důvodů nebylo možné prověřit v potřebné podrobnosti a s podrobnějším vyhodnocením dopadů a vlivů na území.*

*Aby bylo možné podrobněji prověřit toto území jednak z hlediska koncepce dopravy (Odboru dopravy MMB) a z hlediska územních dopadů (Odboru územního plánování a rozvoje MMB), bylo rozhodnuto z pozice pořizovatele o jejich vymezení.*

*Z tohoto důvodu je v území územní rezerva O-6 ponechána beze změny a územní rezerva O-5 je upravena do koridoru v návaznosti od územní rezervy O-6 po propojení se záměrem R/1.*

*Po zpracování podrobnějších prověřovacích studií budou vyhodnoceny dopady do území a až následně na základě doporučení bude rozhodnuto o těchto územních rezervách. Tedy v tuto chvíli je předčasné předjímat výsledky prověření.*

*Z územního hlediska se nejedná o návrhy konkrétních záměrů komunikací, ale o prvky, které budou ve větší podrobnosti teprve prověřeny a následně až rozhodnuto o jejich případné aktivitaci.*



*Území dotčené překryvným koridorem územních rezerv je možné využívat dle současného využití nebo v souladu s podmínkami využití území plochy s rozdílným způsobem využití. Využití území pod koridory územních rezerv O-5 a O-6 je ponecháno z větší části obdobné jako v současném územním plánu, tedy v plochách s rozdílným způsobem využití: plochy zahrádek I, plochy zemědělské A nebo plochy krajinné zeleně K.  
Z výše uvedených důvodů nelze požadavky v současné době zohlednit.*

*Věcná podstata způsobů vypořádání předmětného podání zůstává nadále relevantní, přestože návrh nového územního plánu města Brna prošel přepracováním s ohledem na Pokyny ZMB z roku 2022 a byl uveden do jednotného standardu ÚPD dle stavebního zákona a jeho prováděcích předpisů. Výše uvedené texty je tedy nutno chápat také ve smyslu těchto úprav.*

### **Námítka č.7**

#### **Výrok:**

*Námítce se nevyhovuje.*

#### **Odůvodnění:**

*Pořizovatel se neztotožňuje s tvrzením podatele, že došlo k procesnímu pochybení v rámci procesu tvorby nového územního plánu tím, že byl na základě výsledků vyhodnocení předešlého veřejného projednání zpracován upravený Návrh. Stavební zákon výslovně předpokládá, že může být návrh územního plánu upraven, podstatně či nepodstatně, a jedná se tak o zcela legální a legitimní postup.*

*Současně není nijak podateli znemožněno uplatnit proti upravenému návrhu územního plánu svou připomínku či námítku.*

*Rovněž tak je chybným předpokladem podatele tvrzení, že jím uplatněné námítky či připomínky jsou v zásadě "bezpečné", protože město "nepočítá" s dalším projednáním.*

*Postoj města je sice v procesu tvorby územního plánu důležitý, ale vyhodnocení výsledků veřejných projednání zpracovává úřad územního plánování ve spolupráci s určeným zastupitelem a je na pořizovateli, aby po vyhodnocení správně určil další procesní postup; toto rozhodnutí nespadá do výlučné pravomoci samosprávných orgánů obce, a proto nelze podatelova tvrzení považovat za právně relevantní.*

*Jeho možnost vstoupit aktivně do procesu přípravy nového územního plánu nebyla nijak omezena a uplatněním své námítky to dokazuje; rovněž je nutné upozornit, že samotné uplatnění podání ještě nezakládá automatický nárok na to, že musí být námítce vyhověno - tím by byl popřen naopak proces vyhodnocení podání.*

*Chybnost závěrů podatele lze dokladovat tím, že úřad územního plánování na základě vyhodnocení výsledků opakovaného veřejného projednání zajistil úpravu Návrhu nového územního plánu města Brna a oznámil konání dalšího opakovaného veřejného projednání.*

*Věcná podstata způsobů vypořádání předmětného podání zůstává nadále relevantní, přestože návrh nového územního plánu města Brna prošel přepracováním s ohledem na Pokyny ZMB z roku 2022 a byl uveden do jednotného standardu ÚPD dle stavebního zákona a jeho prováděcích předpisů. Výše uvedené texty je tedy nutno chápat také ve smyslu těchto úprav.*

2728

MAGISTRÁT MĚSTA BRNA  
Odbor územního plánování a rozvoje

Došlo: 30 -06- 2021

601 67 Brno

C.j. MMB: 0042513

Příl.:

MAGISTRÁT MĚSTA BRNA, Odbor územního plánování a rozvoje, Kounicova 67,

## NÁMITKA / PŘIPOMÍNKA

UPRAVENÝ NÁVRH NOVÉHO ÚPmB – opakované veřejné projednání

Identifikační údaje podatele – Fyzická osoba/právnícká osoba

Jméno, příjmení /

Název společnosti

Datum narození/

Identifikační číslo

Trvalé bydliště/

sídlo

E-mail:

Statutární město Brno  
Magistrát města Brna

MMB/0342513/2021

listy: 1 přílohy

druh



ručeno: 29.06.2021

Jsem – nejsem\*) občan města Brna

Jsem – nejsem\*) vlastníkem pozemku/ů nebo stavby/staveb v ploše dotčené navrhovanou změnou

katastrální území ..... parcel. č. ....

Upřesnění obsahu námítky/připomínky (území, ke kterému se vztahuje námitka/připomínka)

Městská část a katastrální území Medlánky

Označení lokality, rezervy Me-1, O-5, O-6

Text námítky/připomínky včetně ZDŮVODNĚNÍ

**1. Rozvojová plocha Me-1 Technologický park**

1 Požaduji **zásadně redukovat intenzitu využití území** v rozvojové lokalitě Me-1 (Technologický park Brno) v k. ú. Medlánky. Tato intenzita je pro dané území zcela neadekvátní a vytváří neúnosnou zátěž pro své okolí a celou městskou část Brno-Medlánky, kdy by mohlo jen díky této změně na malé části jejího území dojít ke zdvojnásobení obyvatel celé městské části. Současně požaduji stanovit jednoznačné limity maximální míry zastavění území a vyšší minimální podíl zeleně.

2 **Výšková úroveň zástavby:** V této souvislosti požaduji zejména redukovat navrhovanou výškovou úroveň tak, jak bylo dlouhodobě sledováno ve všech dokumentech v procesu přípravy nového územního plánu města (ve všech třech variantách konceptu i v původním návrhu), tedy tak, aby celá lokalita mezi spojnicí ulic Hudcovy a Purkyňovy a zámeckým parkem byly výškové úrovně zástavby 2 (pod rozvodnou 3) a lokalita mezi spojnicí ulic Hudcovy a Purkyňovy a stávající tramvajovou smyčkou, aby měla výškovou úroveň 3. Požaduji, aby v žádné části lokality Me-1 nebyla překročena výšková úroveň 3.

3 **Vymezení funkčních ploch:** Vymezení funkčních ploch požaduji tak, aby byl nadále sledován původní záměr obsažený ve všech třech variantách konceptu územního plánu, tedy dlouhodobě zamýšlené dobudování Technologického parku Brno až po spojnici ulic Hudcovy a Purkyňovy a zabráněno možnosti přeměnit celou lokalitu na rezidenční bydlení. Požaduji tedy v takto vymezené části lokality vrátit funkční plochy komerční vybavenosti „W“ s výškovou úrovní 3. Mezi spojnicí ulic Hudcovy a Purkyňovy vítám nově vymezenou plochu vybavenosti. Část pozemků nad touto plochou požaduji



**3** vymezit pro budoucí polyfunkční využití s bydlením i občanskou vybaveností jako plochu C/v2. Plochu bezprostředně pod rozvodnou vymezit jako zeleň Z a zbývající plochu jako plochu bydlení B/r2, jak tomu bylo ve všech dosavadních dokumentech. Požadují zachování povinnosti zpracovat územní studii. **3**

**4** **Systémová podjatost:** Namítám systémovou podjatost v procesu přípravy nového územního plánu v lokalitě Me-1 Technologický park. Je to totiž město samotné, které vlastní bezprostředně nebo přes jím ovládané společnosti pozemky v této lokalitě. Intenzita využití území ve prospěch bydlení a výšková úroveň zástavby se měnila postupně s tím, jak město navýšilo svůj podíl ve společnosti Technologický park Brno a.s. a jak následně začalo zvažovat různé formy zcizení pozemků v této lokalitě za účelem sanování rozpočtu města. To se postupně projevilo v návrhu nového ÚP z roku 2020, kde byly změněny funkční plochy oproti všem variantám konceptu a v rozporu s Pokyny pro dopracování návrhu tak, aby bylo možné postavit více lukrativních bytových domů a pozemky tak více zhodnotit prodejem některému z developerů, a dále v upraveném návrhu ÚP, kde byly ze stejného důvodu dramaticky navýšeny výškové úrovně výstavby a opět tak zvýšena intenzita výtěžnosti území pro případ jeho zcizení. Provádět změny ÚP za účelem zvyšování hodnoty majetku města nebo sanování jeho rozpočtu je přitom zcela v rozporu se zákonem definovanými cíli a úkoly územního plánování. Je rovněž v rozporu s principem rovného zacházení. **4**

**5** **2. Návrhové plochy komunikací O-5 (komunikační propojení ulice Turistické a areálu bývalých kasáren v Řečkovících) a O-6 (prodloužení ulice Purkyňovy do ulice Turistické)** **5**  
**6** Rezerva pro tyto komunikace je zbytečná. Tyto komunikace nemají žádný potenciál dopravě v Medlánkách odlehčit, ale naopak do Medlánek přivedou novou tranzitní dopravu, která tudy nutně jezdit nemusí. Tím dojde ke zničení cenné rekreační lokality Medláneckého letiště a přírodní památky Medlánecké kopce. Rezerva pro tyto komunikace je navržena přes soukromé pozemky, přes zahrady a stávající biokoridor. Nejen že by zásadně znehodnotila území, ale je ve své podstatě nerealizovatelná. **6**

**7** **3. Procesní pochybení při tvorbě upraveného návrhu a zkrácení zákonných práv účastníků** **7**  
Mám za to, že v důsledku pochybení v procesu tvorby upraveného návrhu ÚP byla porušena má zákonná práva reálně svými námitkami a připomínkami ovlivnit výslednou podobu nového územního plánu. Upravený návrh totiž přinesl zcela nová, v původním návrhu nezahrnutá, řešení, jako např. v mé námitce/připomínce uvedené dramatické navýšení výškových úrovní v lokalitě Me-1 Technologický park a rezervu komunikace O-5. Tato nová řešení přitom nepožadovala žádná dotčená osoba ani dotčený státní orgán. Vyhovění mé námitce či připomínce proti takovému řešení obsaženému v upraveném návrhu by však bylo podstatnou úpravou s nutností nového, v tomto případě již třetího, veřejného projednání. S tím však město nepočítá. Procesním pochybením, spočívajícím ve skutečnosti, že byla do upraveného návrhu zapracována zcela nová řešení a regulace území bez možnosti dosáhnout v předpokládaném procesu přípravy nového ÚP města Brna reálně jejich přehodnocení na základě zákona uplatněných připomínek a námitek, došlo ke krácení mých zákonných práv, čímž došlo k obdobné situaci, kterou procesní právo zná jako „odnětí instance“.

V Brně... dne 21.6. 2021

Podpis: 

\*nehodící se škrtněte



## **MMB/0342513/2021**

### **Námítka č.1**

#### **Výrok:**

Námítce se nevyhovuje.

#### **Odůvodnění:**

Podatel zásadně požaduje zredukovat intenzitu využití předmětné rozvojové lokality, a to formou nastavení limitů maximální míry zastavění a stanovením vyššího minimálního podílu zeleně.

De facto celá plocha předmětné rozvojové lokality je v platném ÚPmB vymezena jako plocha zastavitelná (vyjma menších ploch zeleně a veřejných prostranství). Zároveň je převážná část parcel vlastnictvím soukromých vlastníků (vyjma plochy V/a2, části ploch D/a3 a většiny veřejných prostranství). Není tudíž možné v návrhu ÚPmB vymezit větší nezastavěné plochy zeleně a tím snížit intenzitu využití území, jelikož v případě, že by došlo ke změně plochy stavební (viz platný ÚPmB) na plochu nestavební, tak hrozí náhrada škody za změnu využití území dle § 102 odst. 2 zákona č. 183/2006 Sb., o územním plánování a stavebním řádu.

Zároveň se v návrhu ÚPmB nevymezují ani menší plochy zeleně, tak jak jsou vymezeny v platném ÚPmB. Z důvodu zvoleného měřítka výkresů a podrobnosti ÚPmB byla pro návrh ÚP stanovena minimální velikost funkční plochy na 0,5 ha (pouze ve zvláštních případech na 0,2 ha) v souladu s ustanovením § 3 odst. 1 vyhlášky č. 501/2006 Sb. Návrh ÚPmB řeší zastoupení zeleně u funkčních ploch nastavením minimálního zastoupení zeleně, které je u ploch B a C 30 % pro disponibilní pozemky stavebního záměru, u ploch W pak 20 % pro disponibilní pozemky stavebního záměru. Vzhledem k tomu, že se v blízkosti předmětné plochy nachází velké plochy krajinné i městské zeleně, tak zpracovatel nepovažuje za nutné tyto podíly navyšovat.

Věcná podstata způsobů vypořádání předmětného podání zůstává nadále relevantní, přestože návrh nového územního plánu města Brna prošel přepracováním s ohledem na Pokyny ZMB z roku 2022 a byl uveden do jednotného standardu ÚPD dle stavebního zákona a jeho prováděcích předpisů. Výše uvedené texty je tedy nutno chápat také ve smyslu těchto úprav.

### **Námítka č.2**

#### **Výrok:**

Námítce se vyhovuje částečně.

#### **Odůvodnění:**

Podatel požaduje, aby výšková úroveň zástavby v severní části předmětné lokality byla stanovena na úroveň 2 (v části pod rozvodnou úroveň 3) a ve zbývajících částech předmětné lokality, aby byla stanovena maximálně 3. výšková úroveň zástavby.

V severní části předmětné lokality bude pod rozvodnou zachována výšková úroveň 3. Ve zbylé části bude rozšířena plocha bydlení s výškovou úrovní 2. Podél pozemní komunikace spojující ulice Hudcova a Purkyňova však zůstane zachován úzký pás plochy smíšené obytné (C) s výškovou úrovní 3. Smyslem stanovení vyšší úrovně zástavby u této plochy je ochrana nižší rezidentní zástavby, která se nachází za ní, od potenciálně rušnější pozemní komunikace (odclonění negativních vlivů dopravy). Stanovování vyšší úrovně zástavby podél městských tříd a rušnějších pozemních komunikací je pravidlem v celém ÚPmB.

Ve zbývajících částech předmětné lokality bude u ploch smíšených obytných zachována výšková úroveň zástavby 5. Snížení výškové úrovně zástavby dle požadavků podatele není z městotvorného hlediska možné. Zintenzivnění využití předmětné plochy je krok, v jehož důsledku by mělo dojít k omezení suburbanizace, což je jeden z hlavních cílů nového ÚPmB. U ostatních ploch je zachována výšková úroveň zástavby 3.

Věcná podstata způsobů vypořádání předmětného podání zůstává nadále relevantní, přestože návrh nového územního plánu města Brna prošel přepracováním s ohledem na Pokyny ZMB z roku 2022 a byl uveden do jednotného standardu ÚPD dle stavebního zákona a jeho prováděcích předpisů. Výše uvedené texty je tedy nutno chápat také ve smyslu těchto úprav.

Vyhodnocení se doplňuje o následující:

Předmětná lokalita je součástí zpracovávané Územní studie Technologický park (KAM, p.o.), která mimo jiné prověřila a zpodrobnila využití funkčních ploch, zpřesnila prostorové regulativy, upřesnila systém dopravní infrastruktury a definovala obslužnost jednotlivých ploch. Tato ÚS nahradí územním plánem dříve předepsanou ÚS 08-Technologický park. V rámci řešení této ÚS došlo ke změně návrhu využití území - přehodnocení intenzity využití – pro celou rozvojovou lokalitu Me-1 byla jako maximální výšková hladina vyhodnocena hladina 4 (9-22 m).

### **Námítka č.3**

#### **Výrok:**

Námítce se vyhovuje částečně.

#### **Odůvodnění:**

Podatel požaduje, aby byl v předmětné rozvojové lokalitě zachován původní záměr dobudování Technologického parku Brno a tím bylo zabráněno možnosti přeměnit celou lokalitu na rezidenční bydlení. Podatel tedy požaduje na předmětných plochách nastavit funkční plochy komerční vybavenosti (W) s výškovou úrovní 3. Dále podatel požaduje v severní části rozvojové lokality změnit vymezení plochy na C/v2, plochy městské zeleně (Z) a plochy bydlení B/r2. Podatel taktéž požaduje zachování povinnosti zpracovat pro předmětnou lokalitu územní studii.

Zpracovatel prověřil nutnost doplnit v rámci předmětné lokality plochy komerční vybavenosti (W) v návaznosti na realizované areály při ulici Purkyňova. Dle jeho posouzení není v lokalitě nutné vymezovat další plochy W (vyjma ploch v jihozápadní a severozápadní části předmětné lokality, které doplňují souvislý pás ploch komerční vybavenosti a byl u nich ponechám způsob využití W a nově vymezené plochy W v severní části – viz níže). Přeměnou původně plánovaných ploch W na plochy smíšené obytné (C) je reagováno na deficitní funkci bydlení, což je jeden z hlavních problémů současné doby. Zvýšení možnosti stavět objekty pro bydlení, resp. pro smíšenou funkci, je základním požadavkem města a jde o jednu z hlavních úloh územního plánu. Předmětná lokalita přirozeně propojuje městské části Královo Pole a Medlánky v oblasti Technologického parku, který dle návrhu ÚPmB doplní o rezidenční využití v kombinaci s občanskou vybaveností a službami a tím zajistí chybějící mísení funkcí v území.

Severní část předmětné rozvojové lokality bude částečně upravena, nikoliv však zcela dle požadavků podatele. Část plochy občanské vybavenosti bude zachována dle aktuálního návrhu ÚPmB. Ve střední části dojde k rozšíření plochy bydlení na úkor plochy smíšené obytné. Část plochy bezprostředně pod rozvodnou bude změněna z plochy C/v3 na plochu W/v3. Tato plocha bude mít za úkol odclonit případné negativní působení technického zařízení na plochy bydlení. Z toho důvodu není možné v této části vymezit plochy městské zeleně (Z), jak požaduje podatel.

Věcná podstata způsobů vypořádání předmětného podání zůstává nadále relevantní, přestože návrh nového územního plánu města Brna prošel přepracováním s ohledem na Pokyny ZMB z roku 2022 a byl uveden do jednotného standardu ÚPD dle stavebního zákona a jeho prováděcích předpisů. Výše uvedené texty je tedy nutno chápat také ve smyslu těchto úprav.

Vyhodnocení se doplňuje o následující:

Předmětná lokalita je součástí zpracovávané Územní studie Technologický park (KAM, p.o.), která mimo jiné prověří doplnění komerční vybavenosti v jižní a severní části lokality v návaznosti na realizované areály při ulici Purkyňově, doplnění bydlení v návaznosti

*na zástavbu bydlení v Medláncích v ul. Za Parkem, vymezení veřejného prostranství a prověření jeho charakteru, potřebu umístění občanského vybavení, možnost umístění mateřské školy, prověří vnitřní komunikační síť, vymezení pozemků pro obslužné komunikace s ohledem na jejich návaznost na stávající zástavbu, navrhne další dopravní napojení na stávající komunikace, řešení pěší průchodnosti lokalitou i k okolním plochám zeleně, napojení rozšířené vozovny a začlenění prodloužené tramvajové tratě včetně způsobu křížení s ostatní dopravou a řešením smyčky, návrh krajinné zeleně jako přechodu mezi Medláneckým kopcem a zástavbou a také napojení na technickou infrastrukturu. Tato ÚS nahradí územním plánem dříve předepsanou ÚS 08-Technologický park.*

#### **Námítka č.4**

##### **Výrok:**

*Námítce se nevyhovuje.*

##### **Odůvodnění:**

*Proces tvorby územního plánu obce není řízením, v němž by bylo možno namítat podobné procesní skutečnosti. Otázku případných tvrzených zásahů samosprávy do podoby Návrhu územního plánu není možno řešit, rozhodovat či v rámci námítky podjatosti procesovat v rámci projednání věcného řešení.*

*Věcná podstata způsobů vypořádání předmětného podání zůstává nadále relevantní, přestože návrh nového územního plánu města Brna prošel přepracováním s ohledem na Pokyny ZMB z roku 2022 a byl uveden do jednotného standardu ÚPD dle stavebního zákona a jeho prováděcích předpisů. Výše uvedené texty je tedy nutno chápat také ve smyslu těchto úprav.*

#### **Námítka č.5**

#### **Námítka č.6**

##### **Výrok:**

*Námítce se nevyhovuje.*

##### **Odůvodnění:**

*V rámci podání je vysloven požadavek na vypuštění návrhových ploch komunikací O-5 a O-6 z důvodu zbytečnosti, přivedení tranzitní dopravy do území, narušení přírodního zázemí v k.ú. Medlánců a je konstatováno, že je komunikace nerealizovatelná.*

*Koridory ploch dopravní infrastruktury D nejsou v namítaném území navrženy.*

*Návrh pro opakované veřejné projednání byl upraven v souvislosti s nesouhlasem vedení trasy záměru R/1 především na medláneckém katastru s ohledem na problematické propojení na ulici V Újezdech. Současně byla prověřena trasa vedoucí ve vzdálenější poloze od stávající zástavby a mimo území volnočasových aktivit v okolí Medláneckého potoka.*

*Vzhledem k nesouhlasu s původním vedením koridoru územní rezervy O-5 centrem Medlánců byla následně naznačena možnost změny jejího trasování. Tuto úpravu však z časových důvodů nebylo možné prověřit v potřebné podrobnosti a s podrobnějším vyhodnocením dopadů a vlivů na území.*

*Aby bylo možné podrobněji prověřit toto území jednak z hlediska koncepce dopravy (Odboru dopravy MMB) a z hlediska územních dopadů (Odboru územního plánování a rozvoje MMB), bylo rozhodnuto z pozice pořizovatele o jejich vymezení.*

*Z tohoto důvodu je v území územní rezerva O-6 ponechána beze změny a územní rezerva O-5 je upravena do koridoru v návaznosti od územní rezervy O-6 po propojení se záměrem R/1.*

*Po zpracování podrobnějších prověřovacích studií budou vyhodnoceny dopady do území a až následně na základě doporučení bude rozhodnuto o těchto územních rezervách. Tedy v tuto chvíli je předčasné předjímat výsledky prověření.*

*Z územního hlediska se nejedná o návrhy konkrétních záměrů komunikací, ale o prvky, které budou ve větší podrobnosti teprve prověřeny a následně až rozhodnuto o jejich případné aktivitě.*

*Území dotčené překryvným koridorem územních rezerv je možné využívat dle současného využití nebo v souladu s podmínkami využití území plochy s rozdílným způsobem využití. Využití území pod koridory územních rezerv O-5 a O-6 je ponecháno z větší části obdobné jako v současném územním plánu, tedy v plochách s rozdílným způsobem využití: plochy zahrádek I, plochy zemědělské A nebo plochy krajinné zeleně K. Z výše uvedených důvodů nelze požadavky v současné době zohlednit.*

*Věcná podstata způsobů vypořádání předmětného podání zůstává nadále relevantní, přestože návrh nového územního plánu města Brna prošel přepracováním s ohledem na Pokyny ZMB z roku 2022 a byl uveden do jednotného standardu ÚPD dle stavebního zákona a jeho prováděcích předpisů. Výše uvedené texty je tedy nutno chápat také ve smyslu těchto úprav.*

### **Námítka č.7**

#### **Výrok:**

*Námítce se nevyhovuje.*

#### **Odůvodnění:**

*Pořizovatel se neztotožňuje s tvrzením podatele, že došlo k procesnímu pochybení v rámci procesu tvorby nového územního plánu tím, že byl na základě výsledků vyhodnocení předešlého veřejného projednání zpracován upravený Návrh. Stavební zákon výslovně předpokládá, že může být návrh územního plánu upraven, podstatně či nepodstatně, a jedná se tak o zcela legální a legitimní postup.*

*Současně není nijak podateli znemožněno uplatnit proti upravenému návrhu územního plánu svou připomínku či námítku.*

*Rovněž tak je chybným předpokladem podatele tvrzení, že jím uplatněné námítky či připomínky jsou v zásadě "bezpečné", protože město "nepočítá" s dalším projednáním.*

*Postoj města je sice v procesu tvorby územního plánu důležitý, ale vyhodnocení výsledků veřejných projednání zpracovává úřad územního plánování ve spolupráci s určeným zastupitelem a je na pořizovateli, aby po vyhodnocení správně určil další procesní postup; toto rozhodnutí nespadá do výlučné pravomoci samosprávných orgánů obce, a proto nelze podatelova tvrzení považovat za právně relevantní.*

*Jeho možnost vstoupit aktivně do procesu přípravy nového územního plánu nebyla nijak omezena a uplatněním své námítky to dokazuje; rovněž je nutné upozornit, že samotné uplatnění podání ještě nezakládá automatický nárok na to, že musí být námítce vyhověno - tím by byl popřen naopak proces vyhodnocení podání.*

*Chybnost závěrů podatele lze dokladovat tím, že úřad územního plánování na základě vyhodnocení výsledků opakovaného veřejného projednání zajistil úpravu Návrhu nového územního plánu města Brna a oznámil konání dalšího opakovaného veřejného projednání.*

*Věcná podstata způsobů vypořádání předmětného podání zůstává nadále relevantní, přestože návrh nového územního plánu města Brna prošel přepracováním s ohledem na Pokyny ZMB z roku 2022 a byl uveden do jednotného standardu ÚPD dle stavebního zákona a jeho prováděcích předpisů. Výše uvedené texty je tedy nutno chápat také ve smyslu těchto úprav.*

2727

MAGISTRÁT MĚSTA BRNA  
Odbor územního plánování a rozvoje

Došlo: 30-06-2021

Číslo MMB: 034.15.05  
Příl.: .....

MAGISTRÁT MĚSTA BRNA, Odbor územního plánování a rozvoje, Kounicova 67, 60200 Brno

## NÁMITKA / PŘIPOMÍNKA

UPRAVENÝ NÁVRH NOVÉHO ÚPmB – opakované veřejné projednání

Identifikační údaje podatele – Fyzická osoba/právnícká osoba

Jméno, příjmení / Název společnosti	[REDAKCE]	Statutární město Brno Magistrát města Brna
Datum narození/ Identifikační číslo	[REDAKCE]	MMB/0342515/2021 listy 1 přílohy druh: .....
Trvalé bydliště/ sídlo	[REDAKCE]	Doručeno: 29.06.2021
E-mail:	[REDAKCE]	

 Jsem – nejsem\*1 občan města Brna Jsem – nejsem\*2 vlastníkem pozemku/ů nebo stavby/staveb v ploše dotčené navrhovanou změnou katastrální území ..... parcel. č. ....

## Upřesnění obsahu námítky/připomínky (území, ke kterému se vztahuje námítka/připomínka)

Městská část a katastrální území	Medlánky
Označení lokality, rezervy	Me-1, O-5, O-6

## Text námítky/připomínky včetně ZDŮVODNĚNÍ

**1. Rozvojová plocha Me-1 Technologický park**

**1** Požaduji **zásadně redukovat intenzitu využití území** v rozvojové lokalitě Me-1 (Technologický park Brno) v k. ú. Medlánky. Tato intenzita je pro dané území zcela neadekvátní a vytváří neúnosnou zátěž pro své okolí a celou městskou část Brno-Medlánky, kdy by mohlo jen díky této změně na malé části jejího území dojít ke zdvojnásobení obyvatel celé městské části. Současně požaduji stanovit jednoznačné limity maximální míry zastavění území a vyšší minimální podíl zeleně.

**2** **Výšková úroveň zástavby:** V této souvislosti požaduji zejména redukovat navrhovanou výškovou úroveň tak, jak bylo dlouhodobě sledováno ve všech dokumentech v procesu přípravy nového územního plánu města (ve všech třech variantách konceptu i v původním návrhu), tedy tak, aby celá lokalita mezi spojnicí ulic Hudcovy a Purkyňovy a zámeckým parkem byly výškové úrovně zástavby 2 (pod rozvodnou 3) a lokalita mezi spojnicí ulic Hudcovy a Purkyňovy a stávající tramvajovou smyčkou, aby měla výškovou úroveň 3. Požaduji, aby v žádné části lokality Me-1 nebyla překročena výšková úroveň 3.

**3** **Vymezení funkčních ploch:** Vymezení funkčních ploch požaduji tak, aby byl nadále sledován původní záměr obsažený ve všech třech variantách konceptu územního plánu, tedy dlouhodobě zamýšlené dobudování Technologického parku Brno až po spojnicí ulic Hudcovy a Purkyňovy a zabráněno možnosti přeměnit celou lokalitu na rezidenční bydlení. Požaduji tedy v takto vymezené části lokality vrátit funkční plochy komerční vybavenosti „W“ s výškovou úrovní 3. Mezi spojnicí ulic Hudcovy a Purkyňovy vítám nově vymezenou plochu vybavenosti. Část pozemků nad touto plochou požaduji



**3** vymezit pro budoucí polyfunkční využití s bydlením i občanskou vybaveností jako plochu C/v2. Plochu bezprostředně pod rozvodnou vymezit jako zeleň Z a zbývající plochu jako plochu bydlení B/r2, jak tomu bylo ve všech dosavadních dokumentech. Požadují zachování povinnosti zpracovat územní studii. **3**

**4** **Systémová podjatost:** Namítám systémovou podjatost v procesu přípravy nového územního plánu v lokalitě Me-1 Technologický park. Je to totiž město samotné, které vlastní bezprostředně nebo přes jím ovládané společnosti pozemky v této lokalitě. Intenzita využití území ve prospěch bydlení a výšková úroveň zástavby se měnila postupně s tím, jak město navýšilo svůj podíl ve společnosti Technologický park Brno a.s. a jak následně začalo zvažovat různé formy zcizení pozemků v této lokalitě za účelem sanování rozpočtu města. To se postupně projevilo v návrhu nového ÚP z roku 2020, kde byly změněny funkční plochy oproti všem variantám konceptu a v rozporu s Pokyny pro dopracování návrhu tak, aby bylo možné postavit více lukrativních bytových domů a pozemky tak více zhodnotit prodejem některému z developerů, a dále v upraveném návrhu ÚP, kde byly ze stejného důvodu dramaticky navýšeny výškové úrovně výstavby a opět tak zvýšena intenzita výtěžnosti území pro případ jeho zcizení. Provádět změny ÚP za účelem zvyšování hodnoty majetku města nebo sanování jeho rozpočtu je přitom zcela v rozporu se zákonem definovanými cíli a úkoly územního plánování. Je rovněž v rozporu s principem rovného zacházení. **4**

**5** **2. Návrhové plochy komunikací O-5 (komunikační propojení ulice Turistické a areálu bývalých kasáren v Řečkovících) a O-6 (prodloužení ulice Purkyňovy do ulice Turistické)** **5**  
**-** Rezerva pro tyto komunikace je zbytečná. Tyto komunikace nemají žádný potenciál dopravě v Medlánkách odlehčit, ale naopak do Medlánek přivedou novou tranzitní dopravu, která tudy nutně jezdit nemusí. Tím dojde ke zničení cenné rekreační lokality Medláneckého letiště a přírodní památky Medlánecké kopce. Rezerva pro tyto komunikace je navržena přes soukromé pozemky, přes zahrady a stávající biokoridor. Nejen že by zásadně znehodnotila území, ale je ve své podstatě nerealizovatelná. **6**

**7** **3. Procesní pochybení při tvorbě upraveného návrhu a zkrácení zákonných práv účastníků** **7**  
Mám za to, že v důsledku pochybení v procesu tvorby upraveného návrhu ÚP byla porušena má zákonná práva reálně svými námitkami a připomínkami ovlivnit výslednou podobu nového územního plánu. Upravený návrh totiž přinesl zcela nová, v původním návrhu nezahrnutá, řešení, jako např. v mé námitce/připomínce uvedené dramatické navýšení výškových úrovní v lokalitě Me-1 Technologický park a rezervu komunikace O-5. Tato nová řešení přitom nepožadovala žádná dotčená osoba ani dotčený státní orgán. Vyhovění mé námitce či připomínce proti takovému řešení obsaženému v upraveném návrhu by však bylo podstatnou úpravou s nutností nového, v tomto případě již třetího, veřejného projednání. S tím však město nepočítá. Procesním pochybením, spočívajícím ve skutečnosti, že byla do upraveného návrhu zapracována zcela nová řešení a regulace území bez možnosti dosáhnout v předpokládaném procesu přípravy nového ÚP města Brna reálně jejich přehodnocení na základě zákona uplatněných připomínek a námitek, došlo ke krácení mých zákonných práv, čímž došlo k obdobné situaci, kterou procesní právo zná jako „odnětí instance“.

v Brně dne 21.6.21

Podpis: .....

## **MMB/0342515/2021**

### **Námítka č.1**

#### **Výrok:**

Námítce se nevyhovuje.

#### **Odůvodnění:**

Podatel zásadně požaduje zredukovat intenzitu využití předmětné rozvojové lokality, a to formou nastavení limitů maximální míry zastavění a stanovením vyššího minimálního podílu zeleně.

De facto celá plocha předmětné rozvojové lokality je v platném ÚPmB vymezena jako plocha zastavitelná (vyjma menších ploch zeleně a veřejných prostranství). Zároveň je převážná část parcel vlastnictvím soukromých vlastníků (vyjma plochy V/a2, části ploch D/a3 a většiny veřejných prostranství). Není tudíž možné v návrhu ÚPmB vymezit větší nezastavěné plochy zeleně a tím snížit intenzitu využití území, jelikož v případě, že by došlo ke změně plochy stavební (viz platný ÚPmB) na plochu nestavební, tak hrozí náhrada škody za změnu využití území dle § 102 odst. 2 zákona č. 183/2006 Sb., o územním plánování a stavebním řádu.

Zároveň se v návrhu ÚPmB nevymezují ani menší plochy zeleně, tak jak jsou vymezeny v platném ÚPmB. Z důvodu zvoleného měřítka výkresů a podrobnosti ÚPmB byla pro návrh ÚP stanovena minimální velikost funkční plochy na 0,5 ha (pouze ve zvláštních případech na 0,2 ha) v souladu s ustanovením § 3 odst. 1 vyhlášky č. 501/2006 Sb. Návrh ÚPmB řeší zastoupení zeleně u funkčních ploch nastavením minimálního zastoupení zeleně, které je u ploch B a C 30 % pro disponibilní pozemky stavebního záměru, u ploch W pak 20 % pro disponibilní pozemky stavebního záměru. Vzhledem k tomu, že se v blízkosti předmětné plochy nachází velké plochy krajinné i městské zeleně, tak zpracovatel nepovažuje za nutné tyto podíly navyšovat.

Věcná podstata způsobů vypořádání předmětného podání zůstává nadále relevantní, přestože návrh nového územního plánu města Brna prošel přepracováním s ohledem na Pokyny ZMB z roku 2022 a byl uveden do jednotného standardu ÚPD dle stavebního zákona a jeho prováděcích předpisů. Výše uvedené texty je tedy nutno chápat také ve smyslu těchto úprav.

### **Námítka č.2**

#### **Výrok:**

Námítce se vyhovuje částečně.

#### **Odůvodnění:**

Podatel požaduje, aby výšková úroveň zástavby v severní části předmětné lokality byla stanovena na úroveň 2 (v části pod rozvodnou úroveň 3) a ve zbývajících částech předmětné lokality, aby byla stanovena maximálně 3. výšková úroveň zástavby.

V severní části předmětné lokality bude pod rozvodnou zachována výšková úroveň 3. Ve zbylé části bude rozšířena plocha bydlení s výškovou úrovní 2. Podél pozemní komunikace spojující ulice Hudcova a Purkyňova však zůstane zachován úzký pás plochy smíšené obytné (C) s výškovou úrovní 3. Smyslem stanovení vyšší úrovně zástavby u této plochy je ochrana nižší rezidentní zástavby, která se nachází za ní, od potenciálně rušnější pozemní komunikace (odclonění negativních vlivů dopravy). Stanovování vyšší úrovně zástavby podél městských tříd a rušnějších pozemních komunikací je pravidlem v celém ÚPmB.

Ve zbývajících částech předmětné lokality bude u ploch smíšených obytných zachována výšková úroveň zástavby 5. Snížení výškové úrovně zástavby dle požadavků podatele není z městotvorného hlediska možné. Zintenzivnění využití předmětné plochy je krok, v jehož důsledku by mělo dojít k omezení suburbanizace, což je jeden z hlavních cílů nového ÚPmB. U ostatních ploch je zachována výšková úroveň zástavby 3.

Věcná podstata způsobů vypořádání předmětného podání zůstává nadále relevantní, přestože návrh nového územního plánu města Brna prošel přepracováním s ohledem na Pokyny ZMB z roku 2022 a byl uveden do jednotného standardu ÚPD dle stavebního zákona a jeho prováděcích předpisů. Výše uvedené texty je tedy nutno chápat také ve smyslu těchto úprav.

Vyhodnocení se doplňuje o následující:

Předmětná lokalita je součástí zpracovávané Územní studie Technologický park (KAM, p.o.), která mimo jiné prověřila a zpodrobnila využití funkčních ploch, zpřesnila prostorové regulativy, upřesnila systém dopravní infrastruktury a definovala obslužnost jednotlivých ploch. Tato ÚS nahradí územním plánem dříve předepsanou ÚS 08-Technologický park. V rámci řešení této ÚS došlo ke změně návrhu využití území - přehodnocení intenzity využití – pro celou rozvojovou lokalitu Me-1 byla jako maximální výšková hladina vyhodnocena hladina 4 (9-22 m).

### **Námítka č.3**

#### **Výrok:**

Námítce se vyhovuje částečně.

#### **Odůvodnění:**

Podatel požaduje, aby byl v předmětné rozvojové lokalitě zachován původní záměr dobudování Technologického parku Brno a tím bylo zabráněno možnosti přeměnit celou lokalitu na rezidenční bydlení. Podatel tedy požaduje na předmětných plochách nastavit funkční plochy komerční vybavenosti (W) s výškovou úrovní 3. Dále podatel požaduje v severní části rozvojové lokality změnit vymezení plochy na C/v2, plochy městské zeleně (Z) a plochy bydlení B/r2. Podatel taktéž požaduje zachování povinnosti zpracovat pro předmětnou lokalitu územní studii.

Zpracovatel prověřil nutnost doplnit v rámci předmětné lokality plochy komerční vybavenosti (W) v návaznosti na realizované areály při ulici Purkyňova. Dle jeho posouzení není v lokalitě nutné vymezovat další plochy W (vyjma ploch v jihozápadní a severozápadní části předmětné lokality, které doplňují souvislý pás ploch komerční vybavenosti a byl u nich ponechám způsob využití W a nově vymezené plochy W v severní části – viz níže). Přeměnou původně plánovaných ploch W na plochy smíšené obytné (C) je reagováno na deficitní funkci bydlení, což je jeden z hlavních problémů současné doby. Zvýšení možnosti stavět objekty pro bydlení, resp. pro smíšenou funkci, je základním požadavkem města a jde o jednu z hlavních úloh územního plánu. Předmětná lokalita přirozeně propojuje městské části Královo Pole a Medlánky v oblasti Technologického parku, který dle návrhu ÚPmB doplní o rezidenční využití v kombinaci s občanskou vybaveností a službami a tím zajistí chybějící mísení funkcí v území.

Severní část předmětné rozvojové lokality bude částečně upravena, nikoliv však zcela dle požadavků podatele. Část plochy občanské vybavenosti bude zachována dle aktuálního návrhu ÚPmB. Ve střední části dojde k rozšíření plochy bydlení na úkor plochy smíšené obytné. Část plochy bezprostředně pod rozvodnou bude změněna z plochy C/v3 na plochu W/v3. Tato plocha bude mít za úkol odclonit případné negativní působení technického zařízení na plochy bydlení. Z toho důvodu není možné v této části vymezit plochy městské zeleně (Z), jak požaduje podatel.

Věcná podstata způsobů vypořádání předmětného podání zůstává nadále relevantní, přestože návrh nového územního plánu města Brna prošel přepracováním s ohledem na Pokyny ZMB z roku 2022 a byl uveden do jednotného standardu ÚPD dle stavebního zákona a jeho prováděcích předpisů. Výše uvedené texty je tedy nutno chápat také ve smyslu těchto úprav.

Vyhodnocení se doplňuje o následující:

Předmětná lokalita je součástí zpracovávané Územní studie Technologický park (KAM, p.o.), která mimo jiné prověří doplnění komerční vybavenosti v jižní a severní části lokality v návaznosti na realizované areály při ulici Purkyňově, doplnění bydlení v návaznosti



*na zástavbu bydlení v Medláncích v ul. Za Parkem, vymezení veřejného prostranství a prověření jeho charakteru, potřebu umístění občanského vybavení, možnost umístění mateřské školy, prověří vnitřní komunikační síť, vymezení pozemků pro obslužné komunikace s ohledem na jejich návaznost na stávající zástavbu, navrhne další dopravní napojení na stávající komunikace, řešení pěší průchodnosti lokalitou i k okolním plochám zeleně, napojení rozšířené vozovny a začlenění prodloužené tramvajové tratě včetně způsobu křížení s ostatní dopravou a řešením smyčky, návrh krajinné zeleně jako přechodu mezi Medláneckým kopcem a zástavbou a také napojení na technickou infrastrukturu. Tato ÚS nahradí územním plánem dříve předepsanou ÚS 08-Technologický park.*

#### **Námítka č.4**

##### **Výrok:**

*Námítce se nevyhovuje.*

##### **Odůvodnění:**

*Proces tvorby územního plánu obce není řízením, v němž by bylo možno namítat podobné procesní skutečnosti. Otázku případných tvrzených zásahů samosprávy do podoby Návrhu územního plánu není možno řešit, rozhodovat či v rámci námítky podjatosti procesovat v rámci projednání věcného řešení.*

*Věcná podstata způsobů vypořádání předmětného podání zůstává nadále relevantní, přestože návrh nového územního plánu města Brna prošel přepracováním s ohledem na Pokyny ZMB z roku 2022 a byl uveden do jednotného standardu ÚPD dle stavebního zákona a jeho prováděcích předpisů. Výše uvedené texty je tedy nutno chápat také ve smyslu těchto úprav.*

#### **Námítka č.5**

#### **Námítka č.6**

##### **Výrok:**

*Námítce se nevyhovuje.*

##### **Odůvodnění:**

*V rámci podání je vysloven požadavek na vypuštění návrhových ploch komunikací O-5 a O-6 z důvodu zbytečnosti, přivedení tranzitní dopravy do území, narušení přírodního zázemí v k.ú. Medlánců a je konstatováno, že je komunikace nerealizovatelná.*

*Koridory ploch dopravní infrastruktury D nejsou v namítaném území navrženy.*

*Návrh pro opakované veřejné projednání byl upraven v souvislosti s nesouhlasem vedení trasy záměru R/1 především na medláneckém katastru s ohledem na problematické propojení na ulici V Újezdech. Současně byla prověřena trasa vedoucí ve vzdálenější poloze od stávající zástavby a mimo území volnočasových aktivit v okolí Medláneckého potoka.*

*Vzhledem k nesouhlasu s původním vedením koridoru územní rezervy O-5 centrem Medlánek byla následně naznačena možnost změny jejího trasování. Tuto úpravu však z časových důvodů nebylo možné prověřit v potřebné podrobnosti a s podrobnějším vyhodnocením dopadů a vlivů na území.*

*Aby bylo možné podrobněji prověřit toto území jednak z hlediska koncepce dopravy (Odboru dopravy MMB) a z hlediska územních dopadů (Odboru územního plánování a rozvoje MMB), bylo rozhodnuto z pozice pořizovatele o jejich vymezení.*

*Z tohoto důvodu je v území územní rezerva O-6 ponechána beze změny a územní rezerva O-5 je upravena do koridoru v návaznosti od územní rezervy O-6 po propojení se záměrem R/1.*

*Po zpracování podrobnějších prověřovacích studií budou vyhodnoceny dopady do území a až následně na základě doporučení bude rozhodnuto o těchto územních rezervách. Tedy v tuto chvíli je předčasné předjímat výsledky prověření.*

*Z územního hlediska se nejedná o návrhy konkrétních záměrů komunikací, ale o prvky, které budou ve větší podrobnosti teprve prověřeny a následně až rozhodnuto o jejich případné aktivitaci.*

*Území dotčené překryvným koridorem územních rezerv je možné využívat dle současného využití nebo v souladu s podmínkami využití území plochy s rozdílným způsobem využití. Využití území pod koridory územních rezerv O-5 a O-6 je ponecháno z větší části obdobné jako v současném územním plánu, tedy v plochách s rozdílným způsobem využití: plochy zahrádek I, plochy zemědělské A nebo plochy krajinné zeleně K.  
Z výše uvedených důvodů nelze požadavky v současné době zohlednit.*

*Věcná podstata způsobů vypořádání předmětného podání zůstává nadále relevantní, přestože návrh nového územního plánu města Brna prošel přepracováním s ohledem na Pokyny ZMB z roku 2022 a byl uveden do jednotného standardu ÚPD dle stavebního zákona a jeho prováděcích předpisů. Výše uvedené texty je tedy nutno chápat také ve smyslu těchto úprav.*

### **Námítka č.7**

#### **Výrok:**

*Námítce se nevyhovuje.*

#### **Odůvodnění:**

*Pořizovatel se neztotožňuje s tvrzením podatele, že došlo k procesnímu pochybení v rámci procesu tvorby nového územního plánu tím, že byl na základě výsledků vyhodnocení předešlého veřejného projednání zpracován upravený Návrh. Stavební zákon výslovně předpokládá, že může být návrh územního plánu upraven, podstatně či nepodstatně, a jedná se tak o zcela legální a legitimní postup.*

*Současně není nijak podateli znemožněno uplatnit proti upravenému návrhu územního plánu svou připomínku či námítku.*

*Rovněž tak je chybným předpokladem podatele tvrzení, že jím uplatněné námítky či připomínky jsou v zásadě "bezpečné", protože město "nepočítá" s dalším projednáním.*

*Postoj města je sice v procesu tvorby územního plánu důležitý, ale vyhodnocení výsledků veřejných projednání zpracovává úřad územního plánování ve spolupráci s určeným zastupitelem a je na pořizovateli, aby po vyhodnocení správně určil další procesní postup; toto rozhodnutí nespadá do výlučné pravomoci samosprávných orgánů obce, a proto nelze podatelova tvrzení považovat za právně relevantní.*

*Jeho možnost vstoupit aktivně do procesu přípravy nového územního plánu nebyla nijak omezena a uplatněním své námítky to dokazuje; rovněž je nutné upozornit, že samotné uplatnění podání ještě nezakládá automatický nárok na to, že musí být námítce vyhověno - tím by byl popřen naopak proces vyhodnocení podání.*

*Chybnost závěrů podatele lze dokladovat tím, že úřad územního plánování na základě vyhodnocení výsledků opakovaného veřejného projednání zajistil úpravu Návrhu nového územního plánu města Brna a oznámil konání dalšího opakovaného veřejného projednání.*

*Věcná podstata způsobů vypořádání předmětného podání zůstává nadále relevantní, přestože návrh nového územního plánu města Brna prošel přepracováním s ohledem na Pokyny ZMB z roku 2022 a byl uveden do jednotného standardu ÚPD dle stavebního zákona a jeho prováděcích předpisů. Výše uvedené texty je tedy nutno chápat také ve smyslu těchto úprav.*

2524

MAGISTRÁT MĚSTA BRNA  
Odbor územního plánování a rozvoje

Došlo: 30-06-2021

MAGISTRÁT MĚSTA BRNA, Odbor územního plánování a rozvoje, Kounicova 67, 601 67 Brno

Pril.: 031 15 24



Statutární město Brno  
Doručeno: 29.06.2021  
MMB/0342517/2021  
Listy: 1  
Prilohy:  
11/sv:

### NÁMITKA / PŘIPOMÍNKA

UPRAVENÝ NÁVRH NOVÉHO ÚPmB – opakované veřejné projednání

Identifikační údaje podatele – Fyzická osoba/právnícká osoba

Jméno, příjmení / Název společnosti	[Redacted]
Datum narození/ Identifikační číslo	[Redacted]
Trvalé bydliště/ sídlo	[Redacted]
E-mail:	[Redacted]

Jsem – nejsem\*) občan města Brna

Jsem – nejsem\*) vlastníkem pozemku/ů nebo stavby/staveb v ploše dotčené navrhovanou změnou katastrální území ..... parcel. č. ....

Upřesnění obsahu námítky/připomínky (území, ke kterému se vztahuje námítka/připomínka)

Městská část a katastrální území	Medlánky
Označení lokality, rezervy	Me-1, O-5, O-6

Text námítky/připomínky včetně ZDŮVODNĚNÍ

#### 1. Rozvojová plocha Me-1 Technologický park

**1** Požaduji **zásadně redukovat intenzitu využití území** v rozvojové lokalitě Me-1 (Technologický park Brno) v k. ú. Medlánky. Tato intenzita je pro dané území zcela neadekvátní a vytváří neúnosnou zátěž pro své okolí a celou městskou část Brno-Medlánky, kdy by mohlo jen díky této změně na malé části jejího území dojít ke zdvojnásobení obyvatel celé městské části. Současně požaduji stanovit jednoznačné limity maximální míry zastavění území a vyšší minimální podíl zeleně. **1**

**Výšková úroveň zástavby:** V této souvislosti požaduji zejména redukovat navrhovanou výškovou úroveň tak, jak bylo dlouhodobě sledováno ve všech dokumentech v procesu přípravy nového územního plánu města (ve všech třech variantách konceptu i v původním návrhu), tedy tak, aby celá lokalita mezi spojnicí ulic Hudcovy a Purkyňovy a zámeckým parkem byly výškové úrovně zástavby 2 (pod rozvodnou 3) a lokalita mezi spojnicí ulic Hudcovy a Purkyňovy a stávající tramvajovou smyčkou, aby měla výškovou úroveň 3. Požaduji, aby v žádné části lokality Me-1 nebyla překročena výšková úroveň 3. **2**

**Vymezení funkčních ploch:** Vymezení funkčních ploch požaduji tak, aby byl nadále sledován původní záměr obsažený ve všech třech variantách konceptu územního plánu, tedy dlouhodobě zamýšlené dobudování Technologického parku Brno až po spojnici ulic Hudcovy a Purkyňovy a zabráněno možnosti přeměnit celou lokalitu na rezidenční bydlení. Požaduji tedy v takto vymezené části lokality vrátit funkční plochy komerční vybavenosti „W“ s výškovou úrovní 3. Mezi spojnicí ulic Hudcovy a Purkyňovy vítám nově vymezenou plochu vybavenosti. Část pozemků nad touto plochou požaduji **3**



3

vymezit pro budoucí polyfunkční využití s bydlením i občanskou vybaveností jako plochu C/v2. Plochu bezprostředně pod rozvodnou vymezit jako zeleň Z a zbývající plochu jako plochu bydlení B/r2, jak tomu bylo ve všech dosavadních dokumentech. Požadují zachování povinnosti zpracovat územní studii.

3

4

**Systémová podjatost:** Namítám systémovou podjatost v procesu přípravy nového územního plánu v lokalitě Me-1 Technologický park. Je to totiž město samotné, které vlastní bezprostředně nebo přes jím ovládané společnosti pozemky v této lokalitě. Intenzita využití území ve prospěch bydlení a výšková úroveň zástavby se měnila postupně s tím, jak město navýšilo svůj podíl ve společnosti Technologický park Brno a.s. a jak následně začalo zvažovat různé formy zcizení pozemků v této lokalitě za účelem sanování rozpočtu města. To se postupně projevilo v návrhu nového ÚP z roku 2020, kde byly změněny funkční plochy oproti všem variantám konceptu a v rozporu s Pokyny pro dopracování návrhu tak, aby bylo možné postavit více lukrativních bytových domů a pozemky tak více zhodnotit prodejem některému z developerů, a dále v upraveném návrhu ÚP, kde byly ze stejného důvodu dramaticky navýšeny výškové úrovně výstavby a opět tak zvýšena intenzita výtěžnosti území pro případ jeho zcizení. Provádět změny ÚP za účelem zvyšování hodnoty majetku města nebo sanování jeho rozpočtu je přitom zcela v rozporu se zákonem definovanými cíli a úkoly územního plánování. Je rovněž v rozporu s principem rovného zacházení.

4

5

## 2. Návrhové plochy komunikací O-5 (komunikační propojení ulice Turistické a areálu bývalých kasáren v Řečkovících) a O-6 (prodloužení ulice Purkyňovy do ulice Turistické)

Rezerva pro tyto komunikace je zbytečná. Tyto komunikace nemají žádný potenciál dopravě v Medlánkách odlehčit, ale naopak do Medlánek přivedou novou tranzitní dopravu, která tudy nutně jezdit nemusí. Tím dojde ke zničení cenné rekreační lokality Medláneckého letiště a přírodní památky Medlánecké kopce. Rezerva pro tyto komunikace je navržena přes soukromé pozemky, přes zahrady a stávající biokoridor. Nejen že by zásadně znehodnotila území, ale je ve své podstatě nerealizovatelná.

5

6

## 3. Procesní pochybení při tvorbě upraveného návrhu a zkrácení zákonných práv účastníků

Mám za to, že v důsledku pochybení v procesu tvorby upraveného návrhu ÚP byla porušena má zákonná práva reálně svými námitkami a připomínkami ovlivnit výslednou podobu nového územního plánu. Upravený návrh totiž přinesl zcela nová, v původním návrhu nezahrnutá, řešení, jako např. v mé námitce/připomínce uvedené dramatické navýšení výškových úrovní v lokalitě Me-1 Technologický park a rezervu komunikace O-5. Tato nová řešení přitom nepožadovala žádná dotčená osoba ani dotčený státní orgán. Vyhovění mé námitce či připomínce proti takovému řešení obsaženému v upraveném návrhu by však bylo podstatnou úpravou s nutností nového, v tomto případě již třetího, veřejného projednání. S tím však město nepočítá. Procesním pochybením, spočívajícím ve skutečnosti, že byla do upraveného návrhu zapracována zcela nová řešení a regulace území bez možnosti dosáhnout v předpokládaném procesu přípravy nového ÚP města Brna reálně jejich přehodnocení na základě zákona uplatněných připomínek a námitek, došlo ke krácení mých zákonných práv, čímž došlo k obdobné situaci, kterou procesní právo zná jako „odnětí instance“.

7

7

V Brně dne 25.6.2021

Podpis: ....

## **MMB/0342517/2021**

### **Námítka č.1**

#### **Výrok:**

Námítce se nevyhovuje.

#### **Odůvodnění:**

Podatel zásadně požaduje zredukovat intenzitu využití předmětné rozvojové lokality, a to formou nastavení limitů maximální míry zastavění a stanovením vyššího minimálního podílu zeleně.

De facto celá plocha předmětné rozvojové lokality je v platném ÚPmB vymezena jako plocha zastavitelná (vyjma menších ploch zeleně a veřejných prostranství). Zároveň je převážná část parcel vlastnictvím soukromých vlastníků (vyjma plochy V/a2, části ploch D/a3 a většiny veřejných prostranství). Není tudíž možné v návrhu ÚPmB vymezit větší nezastavěné plochy zeleně a tím snížit intenzitu využití území, jelikož v případě, že by došlo ke změně plochy stavební (viz platný ÚPmB) na plochu nestavební, tak hrozí náhrada škody za změnu využití území dle § 102 odst. 2 zákona č. 183/2006 Sb., o územním plánování a stavebním řádu.

Zároveň se v návrhu ÚPmB nevymezují ani menší plochy zeleně, tak jak jsou vymezeny v platném ÚPmB. Z důvodu zvoleného měřítka výkresů a podrobnosti ÚPmB byla pro návrh ÚP stanovena minimální velikost funkční plochy na 0,5 ha (pouze ve zvláštních případech na 0,2 ha) v souladu s ustanovením § 3 odst. 1 vyhlášky č. 501/2006 Sb. Návrh ÚPmB řeší zastoupení zeleně u funkčních ploch nastavením minimálního zastoupení zeleně, které je u ploch B a C 30 % pro disponibilní pozemky stavebního záměru, u ploch W pak 20 % pro disponibilní pozemky stavebního záměru. Vzhledem k tomu, že se v blízkosti předmětné plochy nachází velké plochy krajinné i městské zeleně, tak zpracovatel nepovažuje za nutné tyto podíly navyšovat.

Věcná podstata způsobů vypořádání předmětného podání zůstává nadále relevantní, přestože návrh nového územního plánu města Brna prošel přepracováním s ohledem na Pokyny ZMB z roku 2022 a byl uveden do jednotného standardu ÚPD dle stavebního zákona a jeho prováděcích předpisů. Výše uvedené texty je tedy nutno chápat také ve smyslu těchto úprav.

### **Námítka č.2**

#### **Výrok:**

Námítce se vyhovuje částečně.

#### **Odůvodnění:**

Podatel požaduje, aby výšková úroveň zástavby v severní části předmětné lokality byla stanovena na úroveň 2 (v části pod rozvodnou úroveň 3) a ve zbývající části předmětné lokality, aby byla stanovena maximálně 3. výšková úroveň zástavby.

V severní části předmětné lokality bude pod rozvodnou zachována výšková úroveň 3. Ve zbylé části bude rozšířena plocha bydlení s výškovou úrovní 2. Podél pozemní komunikace spojující ulice Hudcova a Purkyňova však zůstane zachován úzký pás plochy smíšené obytné (C) s výškovou úrovní 3. Smyslem stanovení vyšší úrovně zástavby u této plochy je ochrana nižší rezidentní zástavby, která se nachází za ní, od potenciálně rušnější pozemní komunikace (odclonění negativních vlivů dopravy). Stanovování vyšší úrovně zástavby podél městských tříd a rušnějších pozemních komunikacích je pravidlem v celém ÚPmB.

Ve zbývající části předmětné lokality bude u ploch smíšených obytných zachována výšková úroveň zástavby 5. Snížení výškové úrovně zástavby dle požadavků podatele není z městotvorného hlediska možné. Zintenzivnění využití předmětné plochy je krok, v jehož důsledku by mělo dojít k omezení suburbanizace, což je jeden z hlavních cílů nového ÚPmB. U ostatních ploch je zachována výšková úroveň zástavby 3.

Věcná podstata způsobů vypořádání předmětného podání zůstává nadále relevantní, přestože návrh nového územního plánu města Brna prošel přepracováním s ohledem na Pokyny ZMB z roku 2022 a byl uveden do jednotného standardu ÚPD dle stavebního zákona a jeho prováděcích předpisů. Výše uvedené texty je tedy nutno chápat také ve smyslu těchto úprav.

Vyhodnocení se doplňuje o následující:

Předmětná lokalita je součástí zpracovávané Územní studie Technologický park (KAM, p.o.), která mimo jiné prověřila a zpodrobnila využití funkčních ploch, zpřesnila prostorové regulativy, upřesnila systém dopravní infrastruktury a definovala obslužnost jednotlivých ploch. Tato ÚS nahradí územním plánem dříve předepsanou ÚS 08-Technologický park. V rámci řešení této ÚS došlo ke změně návrhu využití území - přehodnocení intenzity využití – pro celou rozvojovou lokalitu Me-1 byla jako maximální výšková hladina vyhodnocena hladina 4 (9-22 m).

### **Námítka č.3**

#### **Výrok:**

Námítce se vyhovuje částečně.

#### **Odůvodnění:**

Podatel požaduje, aby byl v předmětné rozvojové lokalitě zachován původní záměr dobudování Technologického parku Brno a tím bylo zabráněno možnosti přeměnit celou lokalitu na rezidenční bydlení. Podatel tedy požaduje na předmětných plochách nastavit funkční plochy komerční vybavenosti (W) s výškovou úrovní 3. Dále podatel požaduje v severní části rozvojové lokality změnit vymezení plochy na C/v2, plochy městské zeleně (Z) a plochy bydlení B/r2. Podatel taktéž požaduje zachování povinnosti zpracovat pro předmětnou lokalitu územní studii.

Zpracovatel prověřil nutnost doplnit v rámci předmětné lokality plochy komerční vybavenosti (W) v návaznosti na realizované areály při ulici Purkyňova. Dle jeho posouzení není v lokalitě nutné vymezovat další plochy W (vyjma ploch v jihozápadní a severozápadní části předmětné lokality, které doplňují souvislý pás ploch komerční vybavenosti a byl u nich ponechám způsob využití W a nově vymezené plochy W v severní části – viz níže). Přeměnou původně plánovaných ploch W na plochy smíšené obytné (C) je reagováno na deficitní funkci bydlení, což je jeden z hlavních problémů současné doby. Zvýšení možnosti stavět objekty pro bydlení, resp. pro smíšenou funkci, je základním požadavkem města a jde o jednu z hlavních úloh územního plánu. Předmětná lokalita přirozeně propojuje městské části Královo Pole a Medlánky v oblasti Technologického parku, který dle návrhu ÚPmB doplní o rezidenční využití v kombinaci s občanskou vybaveností a službami a tím zajistí chybějící mísení funkcí v území.

Severní část předmětné rozvojové lokality bude částečně upravena, nikoliv však zcela dle požadavků podatele. Část plochy občanské vybavenosti bude zachována dle aktuálního návrhu ÚPmB. Ve střední části dojde k rozšíření plochy bydlení na úkor plochy smíšené obytné. Část plochy bezprostředně pod rozvodnou bude změněna z plochy C/v3 na plochu W/v3. Tato plocha bude mít za úkol odclonit případné negativní působení technického zařízení na plochy bydlení. Z toho důvodu není možné v této části vymezit plochy městské zeleně (Z), jak požaduje podatel.

Věcná podstata způsobů vypořádání předmětného podání zůstává nadále relevantní, přestože návrh nového územního plánu města Brna prošel přepracováním s ohledem na Pokyny ZMB z roku 2022 a byl uveden do jednotného standardu ÚPD dle stavebního zákona a jeho prováděcích předpisů. Výše uvedené texty je tedy nutno chápat také ve smyslu těchto úprav.

Vyhodnocení se doplňuje o následující:

Předmětná lokalita je součástí zpracovávané Územní studie Technologický park (KAM, p.o.), která mimo jiné prověří doplnění komerční vybavenosti v jižní a severní části lokality v návaznosti na realizované areály při ulici Purkyňově, doplnění bydlení v návaznosti

*na zástavbu bydlení v Medláncích v ul. Za Parkem, vymezení veřejného prostranství a prověření jeho charakteru, potřebu umístění občanského vybavení, možnost umístění mateřské školy, prověří vnitřní komunikační síť, vymezení pozemků pro obslužné komunikace s ohledem na jejich návaznost na stávající zástavbu, navrhne další dopravní napojení na stávající komunikace, řešení pěší průchodnosti lokalitou i k okolním plochám zeleně, napojení rozšířené vozovny a začlenění prodloužené tramvajové tratě včetně způsobu křížení s ostatní dopravou a řešením smyčky, návrh krajinné zeleně jako přechodu mezi Medláneckým kopcem a zástavbou a také napojení na technickou infrastrukturu. Tato ÚS nahradí územním plánem dříve předepsanou ÚS 08-Technologický park.*

#### **Námítka č.4**

##### **Výrok:**

*Námítce se nevyhovuje.*

##### **Odůvodnění:**

*Proces tvorby územního plánu obce není řízením, v němž by bylo možno namítat podobné procesní skutečnosti. Otázku případných tvrzených zásahů samosprávy do podoby Návrhu územního plánu není možno řešit, rozhodovat či v rámci námítky podjatosti procesovat v rámci projednání věcného řešení.*

*Věcná podstata způsobů vypořádání předmětného podání zůstává nadále relevantní, přestože návrh nového územního plánu města Brna prošel přepracováním s ohledem na Pokyny ZMB z roku 2022 a byl uveden do jednotného standardu ÚPD dle stavebního zákona a jeho prováděcích předpisů. Výše uvedené texty je tedy nutno chápat také ve smyslu těchto úprav.*

#### **Námítka č.5**

#### **Námítka č.6**

##### **Výrok:**

*Námítce se nevyhovuje.*

##### **Odůvodnění:**

*V rámci podání je vysloven požadavek na vypuštění návrhových ploch komunikací O-5 a O-6 z důvodu zbytečnosti, přivedení tranzitní dopravy do území, narušení přírodního zázemí v k.ú. Medlánců a je konstatováno, že je komunikace nerealizovatelná.*

*Koridory ploch dopravní infrastruktury D nejsou v namítaném území navrženy.*

*Návrh pro opakované veřejné projednání byl upraven v souvislosti s nesouhlasem vedení trasy záměru R/1 především na medláneckém katastru s ohledem na problematické propojení na ulici V Újezdech. Současně byla prověřena trasa vedoucí ve vzdálenější poloze od stávající zástavby a mimo území volnočasových aktivit v okolí Medláneckého potoka.*

*Vzhledem k nesouhlasu s původním vedením koridoru územní rezervy O-5 centrem Medlánců byla následně naznačena možnost změny jejího trasování. Tuto úpravu však z časových důvodů nebylo možné prověřit v potřebné podrobnosti a s podrobnějším vyhodnocením dopadů a vlivů na území.*

*Aby bylo možné podrobněji prověřit toto území jednak z hlediska koncepce dopravy (Odboru dopravy MMB) a z hlediska územních dopadů (Odboru územního plánování a rozvoje MMB), bylo rozhodnuto z pozice pořizovatele o jejich vymezení.*

*Z tohoto důvodu je v území územní rezerva O-6 ponechána beze změny a územní rezerva O-5 je upravena do koridoru v návaznosti od územní rezervy O-6 po propojení se záměrem R/1.*

*Po zpracování podrobnějších prověřovacích studií budou vyhodnoceny dopady do území a až následně na základě doporučení bude rozhodnuto o těchto územních rezervách. Tedy v tuto chvíli je předčasné předjímat výsledky prověření.*

*Z územního hlediska se nejedná o návrhy konkrétních záměrů komunikací, ale o prvky, které budou ve větší podrobnosti teprve prověřeny a následně až rozhodnuto o jejich případné aktivitě.*



*Území dotčené překryvným koridorem územních rezerv je možné využívat dle současného využití nebo v souladu s podmínkami využití území plochy s rozdílným způsobem využití. Využití území pod koridory územních rezerv O-5 a O-6 je ponecháno z větší části obdobné jako v současném územním plánu, tedy v plochách s rozdílným způsobem využití: plochy zahrádek I, plochy zemědělské A nebo plochy krajinné zeleně K. Z výše uvedených důvodů nelze požadavky v současné době zohlednit.*

*Věcná podstata způsobů vypořádání předmětného podání zůstává nadále relevantní, přestože návrh nového územního plánu města Brna prošel přepracováním s ohledem na Pokyny ZMB z roku 2022 a byl uveden do jednotného standardu ÚPD dle stavebního zákona a jeho prováděcích předpisů. Výše uvedené texty je tedy nutno chápat také ve smyslu těchto úprav.*

### **Námítka č.7**

#### **Výrok:**

*Námítce se nevyhovuje.*

#### **Odůvodnění:**

*Pořizovatel se neztotožňuje s tvrzením podatele, že došlo k procesnímu pochybení v rámci procesu tvorby nového územního plánu tím, že byl na základě výsledků vyhodnocení předešlého veřejného projednání zpracován upravený Návrh. Stavební zákon výslovně předpokládá, že může být návrh územního plánu upraven, podstatně či nepodstatně, a jedná se tak o zcela legální a legitimní postup.*

*Současně není nijak podateli znemožněno uplatnit proti upravenému návrhu územního plánu svou připomínku či námítku.*

*Rovněž tak je chybným předpokladem podatele tvrzení, že jím uplatněné námítky či připomínky jsou v zásadě "bezcestné", protože město "nepočítá" s dalším projednáním.*

*Postoj města je sice v procesu tvorby územního plánu důležitý, ale vyhodnocení výsledků veřejných projednání zpracovává úřad územního plánování ve spolupráci s určeným zastupitelem a je na pořizovateli, aby po vyhodnocení správně určil další procesní postup; toto rozhodnutí nespadá do výlučné pravomoci samosprávných orgánů obce, a proto nelze podatelova tvrzení považovat za právně relevantní.*

*Jeho možnost vstoupit aktivně do procesu přípravy nového územního plánu nebyla nijak omezena a uplatněním své námítky to dokazuje; rovněž je nutné upozornit, že samotné uplatnění podání ještě nezakládá automatický nárok na to, že musí být námítce vyhověno - tím by byl popřen naopak proces vyhodnocení podání.*

*Chybnost závěrů podatele lze dokladovat tím, že úřad územního plánování na základě vyhodnocení výsledků opakovaného veřejného projednání zajistil úpravu Návrhu nového územního plánu města Brna a oznámil konání dalšího opakovaného veřejného projednání.*

*Věcná podstata způsobů vypořádání předmětného podání zůstává nadále relevantní, přestože návrh nového územního plánu města Brna prošel přepracováním s ohledem na Pokyny ZMB z roku 2022 a byl uveden do jednotného standardu ÚPD dle stavebního zákona a jeho prováděcích předpisů. Výše uvedené texty je tedy nutno chápat také ve smyslu těchto úprav.*



2726

MAGISTRÁT MĚSTA BRNA  
Odbor územního plánování a rozvoje

Došlo: 30 -06- 2021

67, 601 67 Brno

C.j. MMB: 034 15 19

Příl.: .....

MAGISTRÁT MĚSTA BRNA, Odbor územního plánování a rozvoje, Kounicova 67, 601 67 Brno

## NÁMITKA / PŘIPOMÍNKA

UPRAVENÝ NÁVRH NOVÉHO ÚPmB – opakované veřejné projednání

Identifikační údaje podatele – Fyzická osoba/právnícká osoba

Jméno, příjmení /

Název společnosti

Datum narození/

Identifikační číslo

Trvalé bydliště/

sídlo

E-mail:

Jsem – nejsem\* občan města Brna

Jsem – nejsem\* vlastníkem pozemku/ů nebo stavby/stavby u plochy dotčené naučovací zónou

katastrální území Medláňky parcel. č. [redacted]Statutární město Brno  
Magistrát města Brna

MMB/0342519/2021

listy 1

přílohy

druh



319 Doručeno: 29.06.2021

Upřesnění obsahu námítky/připomínky (území, ke kterému se vztahuje námítka/připomínka)

Městská část a katastrální území Medláňky

Označení lokality, rezervy Me-1, O-5, O-6

Text námítky/připomínky včetně ZDŮVODNĚNÍ

**1. Rozvojová plocha Me-1 Technologický park**

1 Požaduji **zásadně redukovat intenzitu využití území** v rozvojové lokalitě Me-1 (Technologický park Brno) v k. ú. Medláňky. Tato intenzita je pro dané území zcela neadekvátní a vytváří neúnosnou zátěž pro své okolí a celou městskou část Brno-Medláňky, kdy by mohlo jen díky této změně na malé části jejího území dojít ke zdvojnásobení obyvatel celé městské části. Současně požaduji stanovit jednoznačné limity maximální míry zastavění území a vyšší minimální podíl zeleně.

2 **Výšková úroveň zástavby:** V této souvislosti požaduji zejména redukovat navrhovanou výškovou úroveň tak, jak bylo dlouhodobě sledováno ve všech dokumentech v procesu přípravy nového územního plánu města (ve všech třech variantách konceptu i v původním návrhu), tedy tak, aby celá lokalita mezi spojnicí ulic Hudcovy a Purkyňovy a zámeckým parkem byly výškové úrovně zástavby 2 (pod rozvodnou 3) a lokalita mezi spojnicí ulic Hudcovy a Purkyňovy a stávající tramvajovou smyčkou, aby měla výškovou úroveň 3. Požaduji, aby v žádné části lokality Me-1 nebyla překročena výšková úroveň 3.

3 **Vymezení funkčních ploch:** Vymezení funkčních ploch požaduji tak, aby byl nadále sledován původní záměr obsažený ve všech třech variantách konceptu územního plánu, tedy dlouhodobě zamýšlené dobudování Technologického parku Brno až po spojnici ulic Hudcovy a Purkyňovy a zabráněno možnosti přeměnit celou lokalitu na rezidenční bydlení. Požaduji tedy v takto vymezené části lokality vrátit funkční plochy komerční vybavenosti „W“ s výškovou úrovní 3. Mezi spojnicí ulic Hudcovy a Purkyňovy vítám nově vymezenou plochu vybavenosti. Část pozemků nad touto plochou požaduji



**3** vymezit pro budoucí polyfunkční využití s bydlením i občanskou vybaveností jako plochu C/v2. Plochu bezprostředně pod rozvodnou vymezit jako zeleň Z a zbývající plochu jako plochu bydlení B/r2, jak tomu bylo ve všech dosavadních dokumentech. Požadují zachování povinnosti zpracovat územní studii. **3**

**4** **Systémová podjatost:** Namítám systémovou podjatost v procesu přípravy nového územního plánu v lokalitě Me-1 Technologický park. Je to totiž město samotné, které vlastní bezprostředně nebo přes jím ovládané společnosti pozemky v této lokalitě. Intenzita využití území ve prospěch bydlení a výšková úroveň zástavby se měnila postupně s tím, jak město navýšilo svůj podíl ve společnosti Technologický park Brno a.s. a jak následně začalo zvažovat různé formy zcizení pozemků v této lokalitě za účelem sanování rozpočtu města. To se postupně projevilo v návrhu nového ÚP z roku 2020, kde byly změněny funkční plochy oproti všem variantám konceptu a v rozporu s Pokyny pro dopracování návrhu tak, aby bylo možné postavit více lukrativních bytových domů a pozemky tak více zhodnotit prodejem některému z developerů, a dále v upraveném návrhu ÚP, kde byly ze stejného důvodu dramaticky navýšeny výškové úrovně výstavby a opět tak zvýšena intenzita výtěžnosti území pro případ jeho zcizení. Provádět změny ÚP za účelem zvyšování hodnoty majetku města nebo sanování jeho rozpočtu je přitom zcela v rozporu se zákonem definovanými cíli a úkoly územního plánování. Je rovněž v rozporu s principem rovného zacházení. **4**

**5** **2. Návrhové plochy komunikací O-5 (komunikační propojení ulice Turistické a areálu bývalých kasáren v Řečkovcích) a O-6 (prodloužení ulice Purkyňovy do ulice Turistické)** **5**  
**-** Rezerva pro tyto komunikace je zbytečná. Tyto komunikace nemají žádný potenciál dopravě v Medlánkách odlehčit, ale naopak do Medlánek přivedou novou tranzitní dopravu, která tudy nutně jezdit nemusí. Tím dojde ke zničení cenné rekreační lokality Medláneckého letiště a přírodní památky Medlánecké kopce. Rezerva pro tyto komunikace je navržena přes soukromé pozemky, přes zahrady a stávající biokoridor. Nejen že by zásadně znehodnotila území, ale je ve své podstatě nerealizovatelná. **-**  
**6** **6**

**7** **3. Procesní pochybení při tvorbě upraveného návrhu a zkrácení zákonných práv účastníků** **7**  
Mám za to, že v důsledku pochybení v procesu tvorby upraveného návrhu ÚP byla porušena má zákonná práva reálně svými námitkami a připomínkami ovlivnit výslednou podobu nového územního plánu. Upravený návrh totiž přinesl zcela nová, v původním návrhu nezahrnutá, řešení, jako např. v mé námitce/připomínce uvedené dramatické navýšení výškových úrovní v lokalitě Me-1 Technologický park a rezervu komunikace O-5. Tato nová řešení přitom nepožadovala žádná dotčená osoba ani dotčený státní orgán. Vyhovění mé námitce či připomínce proti takovému řešení obsaženému v upraveném návrhu by však bylo podstatnou úpravou s nutností nového, v tomto případě již třetího, veřejného projednání. S tím však město nepočítá. Procesním pochybením, spočívajícím ve skutečnosti, že byla do upraveného návrhu zapracována zcela nová řešení a regulace území bez možnosti dosáhnout v předpokládaném procesu přípravy nového ÚP města Brna reálně jejich přehodnocení na základě zákona uplatněných připomínek a námitek, došlo ke krácení mých zákonných práv, čímž došlo k obdobné situaci, kterou procesní právo zná jako „odnětí instance“.

V *Brno* dne *22.6.2021*

Po

\*nehodící se škrtněte

## **MMB/0342519/2021**

### **Námítka č.1**

#### **Výrok:**

Námítce se nevyhovuje.

#### **Odůvodnění:**

Podatel zásadně požaduje zredukovat intenzitu využití předmětné rozvojové lokality, a to formou nastavení limitů maximální míry zastavění a stanovením vyššího minimálního podílu zeleně.

De facto celá plocha předmětné rozvojové lokality je v platném ÚPmB vymezena jako plocha zastavitelná (vyjma menších ploch zeleně a veřejných prostranství). Zároveň je převážná část parcel vlastnictvím soukromých vlastníků (vyjma plochy V/a2, části ploch D/a3 a většiny veřejných prostranství). Není tudíž možné v návrhu ÚPmB vymezit větší nezastavěné plochy zeleně a tím snížit intenzitu využití území, jelikož v případě, že by došlo ke změně plochy stavební (viz platný ÚPmB) na plochu nestavební, tak hrozí náhrada škody za změnu využití území dle § 102 odst. 2 zákona č. 183/2006 Sb., o územním plánování a stavebním řádu.

Zároveň se v návrhu ÚPmB nevymezují ani menší plochy zeleně, tak jak jsou vymezeny v platném ÚPmB. Z důvodu zvoleného měřítka výkresů a podrobnosti ÚPmB byla pro návrh ÚP stanovena minimální velikost funkční plochy na 0,5 ha (pouze ve zvláštních případech na 0,2 ha) v souladu s ustanovením § 3 odst. 1 vyhlášky č. 501/2006 Sb. Návrh ÚPmB řeší zastoupení zeleně u funkčních ploch nastavením minimálního zastoupení zeleně, které je u ploch B a C 30 % pro disponibilní pozemky stavebního záměru, u ploch W pak 20 % pro disponibilní pozemky stavebního záměru. Vzhledem k tomu, že se v blízkosti předmětné plochy nachází velké plochy krajinné i městské zeleně, tak zpracovatel nepovažuje za nutné tyto podíly navyšovat.

Věcná podstata způsobů vypořádání předmětného podání zůstává nadále relevantní, přestože návrh nového územního plánu města Brna prošel přepracováním s ohledem na Pokyny ZMB z roku 2022 a byl uveden do jednotného standardu ÚPD dle stavebního zákona a jeho prováděcích předpisů. Výše uvedené texty je tedy nutno chápat také ve smyslu těchto úprav.

### **Námítka č.2**

#### **Výrok:**

Námítce se vyhovuje částečně.

#### **Odůvodnění:**

Podatel požaduje, aby výšková úroveň zástavby v severní části předmětné lokality byla stanovena na úroveň 2 (v části pod rozvodnou úroveň 3) a ve zbývajících částech předmětné lokality, aby byla stanovena maximálně 3. výšková úroveň zástavby.

V severní části předmětné lokality bude pod rozvodnou zachována výšková úroveň 3. Ve zbylé části bude rozšířena plocha bydlení s výškovou úrovní 2. Podél pozemní komunikace spojující ulice Hudcova a Purkyňova však zůstane zachován úzký pás plochy smíšené obytné (C) s výškovou úrovní 3. Smyslem stanovení vyšší úrovně zástavby u této plochy je ochrana nižší rezidentní zástavby, která se nachází za ní, od potenciálně rušnější pozemní komunikace (odclonění negativních vlivů dopravy). Stanovování vyšší úrovně zástavby podél městských tříd a rušnějších pozemních komunikací je pravidlem v celém ÚPmB.

Ve zbývajících částech předmětné lokality bude u ploch smíšených obytných zachována výšková úroveň zástavby 5. Snížení výškové úrovně zástavby dle požadavků podatele není z městotvorného hlediska možné. Zintenzivnění využití předmětné plochy je krok, v jehož důsledku by mělo dojít k omezení suburbanizace, což je jeden z hlavních cílů nového ÚPmB. U ostatních ploch je zachována výšková úroveň zástavby 3.

Věcná podstata způsobů vypořádání předmětného podání zůstává nadále relevantní, přestože návrh nového územního plánu města Brna prošel přepracováním s ohledem na Pokyny ZMB z roku 2022 a byl uveden do jednotného standardu ÚPD dle stavebního zákona a jeho prováděcích předpisů. Výše uvedené texty je tedy nutno chápat také ve smyslu těchto úprav.

Vyhodnocení se doplňuje o následující:

Předmětná lokalita je součástí zpracovávané Územní studie Technologický park (KAM, p.o.), která mimo jiné prověřila a zpodrobnila využití funkčních ploch, zpřesnila prostorové regulativy, upřesnila systém dopravní infrastruktury a definovala obslužnost jednotlivých ploch. Tato ÚS nahradí územním plánem dříve předepsanou ÚS 08-Technologický park. V rámci řešení této ÚS došlo ke změně návrhu využití území - přehodnocení intenzity využití – pro celou rozvojovou lokalitu Me-1 byla jako maximální výšková hladina vyhodnocena hladina 4 (9-22 m).

### **Námítka č.3**

#### **Výrok:**

Námítce se vyhovuje částečně.

#### **Odůvodnění:**

Podatel požaduje, aby byl v předmětné rozvojové lokalitě zachován původní záměr dobudování Technologického parku Brno a tím bylo zabráněno možnosti přeměnit celou lokalitu na rezidenční bydlení. Podatel tedy požaduje na předmětných plochách nastavit funkční plochy komerční vybavenosti (W) s výškovou úrovní 3. Dále podatel požaduje v severní části rozvojové lokality změnit vymezení plochy na C/v2, plochy městské zeleně (Z) a plochy bydlení B/r2. Podatel taktéž požaduje zachování povinnosti zpracovat pro předmětnou lokalitu územní studii.

Zpracovatel prověřil nutnost doplnit v rámci předmětné lokality plochy komerční vybavenosti (W) v návaznosti na realizované areály při ulici Purkyňova. Dle jeho posouzení není v lokalitě nutné vymezovat další plochy W (vyjma ploch v jihozápadní a severozápadní části předmětné lokality, které doplňují souvislý pás ploch komerční vybavenosti a byl u nich ponechám způsob využití W a nově vymezené plochy W v severní části – viz níže). Přeměnou původně plánovaných ploch W na plochy smíšené obytné (C) je reagováno na deficitní funkci bydlení, což je jeden z hlavních problémů současné doby. Zvýšení možnosti stavět objekty pro bydlení, resp. pro smíšenou funkci, je základním požadavkem města a jde o jednu z hlavních úloh územního plánu. Předmětná lokalita přirozeně propojuje městské části Královo Pole a Medlánky v oblasti Technologického parku, který dle návrhu ÚPmB doplní o rezidenční využití v kombinaci s občanskou vybaveností a službami a tím zajistí chybějící mísení funkcí v území.

Severní část předmětné rozvojové lokality bude částečně upravena, nikoliv však zcela dle požadavků podatele. Část plochy občanské vybavenosti bude zachována dle aktuálního návrhu ÚPmB. Ve střední části dojde k rozšíření plochy bydlení na úkor plochy smíšené obytné. Část plochy bezprostředně pod rozvodnou bude změněna z plochy C/v3 na plochu W/v3. Tato plocha bude mít za úkol odclonit případné negativní působení technického zařízení na plochy bydlení. Z toho důvodu není možné v této části vymezit plochy městské zeleně (Z), jak požaduje podatel.

Věcná podstata způsobů vypořádání předmětného podání zůstává nadále relevantní, přestože návrh nového územního plánu města Brna prošel přepracováním s ohledem na Pokyny ZMB z roku 2022 a byl uveden do jednotného standardu ÚPD dle stavebního zákona a jeho prováděcích předpisů. Výše uvedené texty je tedy nutno chápat také ve smyslu těchto úprav.

Vyhodnocení se doplňuje o následující:

Předmětná lokalita je součástí zpracovávané Územní studie Technologický park (KAM, p.o.), která mimo jiné prověří doplnění komerční vybavenosti v jižní a severní části lokality v návaznosti na realizované areály při ulici Purkyňově, doplnění bydlení v návaznosti

*na zástavbu bydlení v Medláncích v ul. Za Parkem, vymezení veřejného prostranství a prověření jeho charakteru, potřebu umístění občanského vybavení, možnost umístění mateřské školy, prověří vnitřní komunikační síť, vymezení pozemků pro obslužné komunikace s ohledem na jejich návaznost na stávající zástavbu, navrhne další dopravní napojení na stávající komunikace, řešení pěší průchodnosti lokalitou i k okolním plochám zeleně, napojení rozšířené vozovny a začlenění prodloužené tramvajové tratě včetně způsobu křížení s ostatní dopravou a řešením smyčky, návrh krajinné zeleně jako přechodu mezi Medláneckým kopcem a zástavbou a také napojení na technickou infrastrukturu. Tato ÚS nahradí územním plánem dříve předepsanou ÚS 08-Technologický park.*

#### **Námítka č.4**

##### **Výrok:**

*Námítce se nevyhovuje.*

##### **Odůvodnění:**

*Proces tvorby územního plánu obce není řízením, v němž by bylo možno namítat podobné procesní skutečnosti. Otázku případných tvrzených zásahů samosprávy do podoby Návrhu územního plánu není možno řešit, rozhodovat či v rámci námítky podjatosti procesovat v rámci projednání věcného řešení.*

*Věcná podstata způsobů vypořádání předmětného podání zůstává nadále relevantní, přestože návrh nového územního plánu města Brna prošel přepracováním s ohledem na Pokyny ZMB z roku 2022 a byl uveden do jednotného standardu ÚPD dle stavebního zákona a jeho prováděcích předpisů. Výše uvedené texty je tedy nutno chápat také ve smyslu těchto úprav.*

#### **Námítka č.5**

#### **Námítka č.6**

##### **Výrok:**

*Námítce se nevyhovuje.*

##### **Odůvodnění:**

*V rámci podání je vysloven požadavek na vypuštění návrhových ploch komunikací O-5 a O-6 z důvodu zbytečnosti, přivedení tranzitní dopravy do území, narušení přírodního zázemí v k.ú. Medlánců a je konstatováno, že je komunikace nerealizovatelná.*

*Koridory ploch dopravní infrastruktury D nejsou v namítaném území navrženy.*

*Návrh pro opakované veřejné projednání byl upraven v souvislosti s nesouhlasem vedení trasy záměru R/1 především na medláneckém katastru s ohledem na problematické propojení na ulici V Újezdech. Současně byla prověřena trasa vedoucí ve vzdálenější poloze od stávající zástavby a mimo území volnočasových aktivit v okolí Medláneckého potoka.*

*Vzhledem k nesouhlasu s původním vedením koridoru územní rezervy O-5 centrem Medlánek byla následně naznačena možnost změny jejího trasování. Tuto úpravu však z časových důvodů nebylo možné prověřit v potřebné podrobnosti a s podrobnějším vyhodnocením dopadů a vlivů na území.*

*Aby bylo možné podrobněji prověřit toto území jednak z hlediska koncepce dopravy (Odboru dopravy MMB) a z hlediska územních dopadů (Odboru územního plánování a rozvoje MMB), bylo rozhodnuto z pozice pořizovatele o jejich vymezení.*

*Z tohoto důvodu je v území územní rezerva O-6 ponechána beze změny a územní rezerva O-5 je upravena do koridoru v návaznosti od územní rezervy O-6 po propojení se záměrem R/1.*

*Po zpracování podrobnějších prověřovacích studií budou vyhodnoceny dopady do území a až následně na základě doporučení bude rozhodnuto o těchto územních rezervách. Tedy v tuto chvíli je předčasné předjímat výsledky prověření.*

*Z územního hlediska se nejedná o návrhy konkrétních záměrů komunikací, ale o prvky, které budou ve větší podrobnosti teprve prověřeny a následně až rozhodnuto o jejich případné aktivitaci.*

*Území dotčené překryvným koridorem územních rezerv je možné využívat dle současného využití nebo v souladu s podmínkami využití území plochy s rozdílným způsobem využití. Využití území pod koridory územních rezerv O-5 a O-6 je ponecháno z větší části obdobné jako v současném územním plánu, tedy v plochách s rozdílným způsobem využití: plochy zahrádek I, plochy zemědělské A nebo plochy krajinné zeleně K.  
Z výše uvedených důvodů nelze požadavky v současné době zohlednit.*

*Věcná podstata způsobů vypořádání předmětného podání zůstává nadále relevantní, přestože návrh nového územního plánu města Brna prošel přepracováním s ohledem na Pokyny ZMB z roku 2022 a byl uveden do jednotného standardu ÚPD dle stavebního zákona a jeho prováděcích předpisů. Výše uvedené texty je tedy nutno chápat také ve smyslu těchto úprav.*

### **Námítka č.7**

#### **Výrok:**

*Námítce se nevyhovuje.*

#### **Odůvodnění:**

*Pořizovatel se neztotožňuje s tvrzením podatele, že došlo k procesnímu pochybení v rámci procesu tvorby nového územního plánu tím, že byl na základě výsledků vyhodnocení předešlého veřejného projednání zpracován upravený Návrh. Stavební zákon výslovně předpokládá, že může být návrh územního plánu upraven, podstatně či nepodstatně, a jedná se tak o zcela legální a legitimní postup.*

*Současně není nijak podateli znemožněno uplatnit proti upravenému návrhu územního plánu svou připomínku či námítku.*

*Rovněž tak je chybným předpokladem podatele tvrzení, že jím uplatněné námítky či připomínky jsou v zásadě "bezcné", protože město "nepočítá" s dalším projednáním.*

*Postoj města je sice v procesu tvorby územního plánu důležitý, ale vyhodnocení výsledků veřejných projednání zpracovává úřad územního plánování ve spolupráci s určeným zastupitelem a je na pořizovateli, aby po vyhodnocení správně určil další procesní postup; toto rozhodnutí nespadá do výlučné pravomoci samosprávných orgánů obce, a proto nelze podatelova tvrzení považovat za právně relevantní.*

*Jeho možnost vstoupit aktivně do procesu přípravy nového územního plánu nebyla nijak omezena a uplatněním své námítky to dokazuje; rovněž je nutné upozornit, že samotné uplatnění podání ještě nezakládá automatický nárok na to, že musí být námítce vyhověno - tím by byl popřen naopak proces vyhodnocení podání.*

*Chybnost závěrů podatele lze dokladovat tím, že úřad územního plánování na základě vyhodnocení výsledků opakovaného veřejného projednání zajistil úpravu Návrhu nového územního plánu města Brna a oznámil konání dalšího opakovaného veřejného projednání.*

*Věcná podstata způsobů vypořádání předmětného podání zůstává nadále relevantní, přestože návrh nového územního plánu města Brna prošel přepracováním s ohledem na Pokyny ZMB z roku 2022 a byl uveden do jednotného standardu ÚPD dle stavebního zákona a jeho prováděcích předpisů. Výše uvedené texty je tedy nutno chápat také ve smyslu těchto úprav.*



2625

MAGISTRÁT MĚSTA BRNA  
Odbor územního plánování a rozvoje

MAGISTRÁT MĚSTA BRNA, Odbor územního plánování a rozvoje, Kounicova 67, 601

Došlo: 30-06-2021

67 Brno

Č.j. MMB: 0342524

Příl.:

## NÁMITKA / PŘIPOMÍNKA

## UPRAVENÝ NÁVRH NOVÉHO ÚPmB – opakované veřejné projednání

## Identifikační údaje podatele – Fyzická osoba/právnícká osoba

Jméno, příjmení /

Název společnosti

Datum narození/

Identifikační číslo

Trvalé bydliště/

sídlo

E-mail:

Jsem – nejsem\*) občan města Brna

Jsem – nejsem\*) vlastníkem pozemku/ů nebo stavby/staveb v ploše dotčené navrhovanou změnou katastrální území **Medlánky (okres Brno-město); 611743** parcel. č. ..

## Upřesnění obsahu námitky/připomínky (území, ke kterému se vztahuje námitka/připomínka)

Městská část a katastrální území

Medlánky

Označení lokality, rezervy

Me-1, O-5, O-6

## Text námitky/připomínky včetně ZDŮVODNĚNÍ

**1. Rozvojová plocha Me-1 Technologický park**

Požaduji zásadně redukovat intenzitu využití území v rozvojové lokalitě Me-1 (Technologický park Brno) v k. ú. Medlánky. Tato intenzita je pro dané území zcela neadekvátní a vytváří neúnosnou zátěž pro své okolí a celou městskou část Brno-Medlánky, kdy by mohlo jen díky této změně na malé části jejího území dojít ke zdvojnásobení obyvatel celé městské části. Současně požaduji stanovit jednoznačné limity maximální míry zastavění území a vyšší minimální podíl zeleně.

**Výšková úroveň zástavby:** V této souvislosti požaduji zejména redukovat navrhovanou výškovou úroveň tak, jak bylo dlouhodobě sledováno ve všech dokumentech v procesu přípravy nového územního plánu města (ve všech třech variantách konceptu i v původním návrhu), tedy tak, aby celá lokalita mezi spojnicí ulic Hudcovy a Purkyňovy a zámeckým parkem byly výškové úrovně zástavby 2 (pod rozvodnou 3) a lokalita mezi spojnicí ulic Hudcovy a Purkyňovy a stávající tramvajovou smyčkou, aby měla výškovou úroveň 3. Požaduji, aby v žádné části lokality Me-1 nebyla překročena výšková úroveň 3.

**Vymezení funkčních ploch:** Vymezení funkčních ploch požaduji tak, aby byl nadále sledován původní záměr obsažený ve všech třech variantách konceptu územního plánu, tedy dlouhodobě zamýšlené dobudování Technologického parku Brno až po spojnicí ulic Hudcovy a Purkyňovy a zabráněno možnosti přeměnit celou lokalitu na rezidenční bydlení. Požaduji tedy v takto vymezené části lokality vrátit funkční plochy komerční vybavenosti „W“ s výškovou úrovní 3. Mezi spojnicí ulic Hudcovy a Purkyňovy vítám nově vymezenou plochu vybavenosti. Část pozemků nad touto plochou požaduji

Statutární město Brno

Doručeno: 29.06.2021

MMB/0342524/2021

listy:1 přílohy:

druh: 11/sv:



mmb1es7d2f731c



3

vymezit pro budoucí polyfunkční využití s bydlením i občanskou vybaveností jako plochu C/v2. Plochu bezprostředně pod rozvodnou vymezit jako zeleň Z a zbývající plochu jako plochu bydlení B/r2, jak tomu bylo ve všech dosavadních dokumentech. Požadují zachování povinnosti zpracovat územní studii.

3

4

**Systémová podjatost:** Namítám systémovou podjatost v procesu přípravy nového územního plánu v lokalitě Me-1 Technologický park. Je to totiž město samotné, které vlastní bezprostředně nebo přes jím ovládané společnosti pozemky v této lokalitě. Intenzita využití území ve prospěch bydlení a výšková úroveň zástavby se měnila postupně s tím, jak město navýšilo svůj podíl ve společnosti Technologický park Brno a.s. a jak následně začalo zvažovat různé formy zcizení pozemků v této lokalitě za účelem sanování rozpočtu města. To se postupně projevilo v návrhu nového ÚP z roku 2020, kde byly změněny funkční plochy oproti všem variantám konceptu a v rozporu s Pokyny pro dopracování návrhu tak, aby bylo možné postavit více lukrativních bytových domů a pozemky tak více zhodnotit prodejem některému z developerů, a dále v upraveném návrhu ÚP, kde byly ze stejného důvodu dramaticky navýšeny výškové úrovně výstavby a opět tak zvýšena intenzita výtěžnosti území pro případ jeho zcizení. Provádět změny ÚP za účelem zvyšování hodnoty majetku města nebo sanování jeho rozpočtu je přitom zcela v rozporu se zákonem definovanými cíli a úkoly územního plánování. Je rovněž v rozporu s principem rovného zacházení.

4

5

**2. Návrhové plochy komunikací O-5 (komunikační propojení ulice Turistické a areálu bývalých kasáren v Řečkovících) a O-6 (prodloužení ulice Purkyňovy do ulice Turistické)**

5

-

Rezerva pro tyto komunikace je zbytečná. Tyto komunikace nemají žádný potenciál dopravě v Medlánkách odlehčit, ale naopak do Medlánek přivedou novou tranzitní dopravu, která tudy nutně jezdit nemusí. Tím dojde ke zničení cenné rekreační lokality Medláneckého letiště a přírodní památky Medlánecké kopce. Rezerva pro tyto komunikace je navržena přes soukromé pozemky, přes zahrady a stávající biokoridor. Nejen že by zásadně znehodnotila území, ale je ve své podstatě nerealizovatelná.

-

6

6

**3. Procesní pochybení při tvorbě upraveného návrhu a zkrácení zákonných práv účastníků**


7

Mám za to, že v důsledku pochybení v procesu tvorby upraveného návrhu ÚP byla porušena má zákonná práva reálně svými námitkami a připomínkami ovlivnit výslednou podobu nového územního plánu. Upravený návrh totiž přinesl zcela nová, v původním návrhu nezahrnutá, řešení, jako např. v mé námitce/připomínce uvedené dramatické navýšení výškových úrovní v lokalitě Me-1 Technologický park a rezervu komunikace O-5. Tato nová řešení přitom nepožadovala žádná dotčená osoba ani dotčený státní orgán. Vyhovění mé námitce či připomínce proti takovému řešení obsaženému v upraveném návrhu by však bylo podstatnou úpravou s nutností nového, v tomto případě již třetího, veřejného projednání. S tím však město nepočítá. Procesním pochybením, spočívajícím ve skutečnosti, že byla do upraveného návrhu zapracována zcela nová řešení a regulace území bez možnosti dosáhnout v předpokládaném procesu přípravy nového ÚP města Brna reálně jejich přehodnocení na základě zákona uplatněných připomínek a námitek, došlo ke zkrácení mých zákonných práv, čímž došlo k obdobné situaci, kterou procesní právo zná jako „odnětí instance“.

7

V Brně dne 22.6.2021

Podp



\*nehodící se škrtněte



## **MMB/0342524/2021**

### **Námítka č.1**

#### **Výrok:**

Námítce se nevyhovuje.

#### **Odůvodnění:**

Podatel zásadně požaduje zredukovat intenzitu využití předmětné rozvojové lokality, a to formou nastavení limitů maximální míry zastavění a stanovením vyššího minimálního podílu zeleně.

De facto celá plocha předmětné rozvojové lokality je v platném ÚPmB vymezena jako plocha zastavitelná (vyjma menších ploch zeleně a veřejných prostranství). Zároveň je převážná část parcel vlastnictvím soukromých vlastníků (vyjma plochy V/a2, části ploch D/a3 a většiny veřejných prostranství). Není tudíž možné v návrhu ÚPmB vymezit větší nezastavěné plochy zeleně a tím snížit intenzitu využití území, jelikož v případě, že by došlo ke změně plochy stavební (viz platný ÚPmB) na plochu nestavební, tak hrozí náhrada škody za změnu využití území dle § 102 odst. 2 zákona č. 183/2006 Sb., o územním plánování a stavebním řádu.

Zároveň se v návrhu ÚPmB nevymezují ani menší plochy zeleně, tak jak jsou vymezeny v platném ÚPmB. Z důvodu zvoleného měřítka výkresů a podrobnosti ÚPmB byla pro návrh ÚP stanovena minimální velikost funkční plochy na 0,5 ha (pouze ve zvláštních případech na 0,2 ha) v souladu s ustanovením § 3 odst. 1 vyhlášky č. 501/2006 Sb. Návrh ÚPmB řeší zastoupení zeleně u funkčních ploch nastavením minimálního zastoupení zeleně, které je u ploch B a C 30 % pro disponibilní pozemky stavebního záměru, u ploch W pak 20 % pro disponibilní pozemky stavebního záměru. Vzhledem k tomu, že se v blízkosti předmětné plochy nachází velké plochy krajinné i městské zeleně, tak zpracovatel nepovažuje za nutné tyto podíly navyšovat.

Věcná podstata způsobů vypořádání předmětného podání zůstává nadále relevantní, přestože návrh nového územního plánu města Brna prošel přepracováním s ohledem na Pokyny ZMB z roku 2022 a byl uveden do jednotného standardu ÚPD dle stavebního zákona a jeho prováděcích předpisů. Výše uvedené texty je tedy nutno chápat také ve smyslu těchto úprav.

### **Námítka č.2**

#### **Výrok:**

Námítce se vyhovuje částečně.

#### **Odůvodnění:**

Podatel požaduje, aby výšková úroveň zástavby v severní části předmětné lokality byla stanovena na úroveň 2 (v části pod rozvodnou úroveň 3) a ve zbývajících částech předmětné lokality, aby byla stanovena maximálně 3. výšková úroveň zástavby.

V severní části předmětné lokality bude pod rozvodnou zachována výšková úroveň 3. Ve zbylé části bude rozšířena plocha bydlení s výškovou úrovní 2. Podél pozemní komunikace spojující ulice Hudcova a Purkyňova však zůstane zachován úzký pás plochy smíšené obytné (C) s výškovou úrovní 3. Smyslem stanovení vyšší úrovně zástavby u této plochy je ochrana nižší rezidentní zástavby, která se nachází za ní, od potenciálně rušnější pozemní komunikace (odclonění negativních vlivů dopravy). Stanovování vyšší úrovně zástavby podél městských tříd a rušnějších pozemních komunikací je pravidlem v celém ÚPmB.

Ve zbývajících částech předmětné lokality bude u ploch smíšených obytných zachována výšková úroveň zástavby 5. Snížení výškové úrovně zástavby dle požadavků podatele není z městotvorného hlediska možné. Zintenzivnění využití předmětné plochy je krok, v jehož důsledku by mělo dojít k omezení suburbanizace, což je jeden z hlavních cílů nového ÚPmB. U ostatních ploch je zachována výšková úroveň zástavby 3.

Věcná podstata způsobů vypořádání předmětného podání zůstává nadále relevantní, přestože návrh nového územního plánu města Brna prošel přepracováním s ohledem na Pokyny ZMB z roku 2022 a byl uveden do jednotného standardu ÚPD dle stavebního zákona a jeho prováděcích předpisů. Výše uvedené texty je tedy nutno chápat také ve smyslu těchto úprav.

Vyhodnocení se doplňuje o následující:

Předmětná lokalita je součástí zpracovávané Územní studie Technologický park (KAM, p.o.), která mimo jiné prověřila a zpodrobnila využití funkčních ploch, zpřesnila prostorové regulativy, upřesnila systém dopravní infrastruktury a definovala obslužnost jednotlivých ploch. Tato ÚS nahradí územním plánem dříve předepsanou ÚS 08-Technologický park. V rámci řešení této ÚS došlo ke změně návrhu využití území - přehodnocení intenzity využití – pro celou rozvojovou lokalitu Me-1 byla jako maximální výšková hladina vyhodnocena hladina 4 (9-22 m).

### **Námítka č.3**

#### **Výrok:**

Námítce se vyhovuje částečně.

#### **Odůvodnění:**

Podatel požaduje, aby byl v předmětné rozvojové lokalitě zachován původní záměr dobudování Technologického parku Brno a tím bylo zabráněno možnosti přeměnit celou lokalitu na rezidenční bydlení. Podatel tedy požaduje na předmětných plochách nastavit funkční plochy komerční vybavenosti (W) s výškovou úrovní 3. Dále podatel požaduje v severní části rozvojové lokality změnit vymezení plochy na C/v2, plochy městské zeleně (Z) a plochy bydlení B/r2. Podatel taktéž požaduje zachování povinnosti zpracovat pro předmětnou lokalitu územní studii.

Zpracovatel prověřil nutnost doplnit v rámci předmětné lokality plochy komerční vybavenosti (W) v návaznosti na realizované areály při ulici Purkyňova. Dle jeho posouzení není v lokalitě nutné vymezovat další plochy W (vyjma ploch v jihozápadní a severozápadní části předmětné lokality, které doplňují souvislý pás ploch komerční vybavenosti a byl u nich ponechám způsob využití W a nově vymezené plochy W v severní části – viz níže). Přeměnou původně plánovaných ploch W na plochy smíšené obytné (C) je reagováno na deficitní funkci bydlení, což je jeden z hlavních problémů současné doby. Zvýšení možnosti stavět objekty pro bydlení, resp. pro smíšenou funkci, je základním požadavkem města a jde o jednu z hlavních úloh územního plánu. Předmětná lokalita přirozeně propojuje městské části Královo Pole a Medlánky v oblasti Technologického parku, který dle návrhu ÚPmB doplní o rezidenční využití v kombinaci s občanskou vybaveností a službami a tím zajistí chybějící mísení funkcí v území.

Severní část předmětné rozvojové lokality bude částečně upravena, nikoliv však zcela dle požadavků podatele. Část plochy občanské vybavenosti bude zachována dle aktuálního návrhu ÚPmB. Ve střední části dojde k rozšíření plochy bydlení na úkor plochy smíšené obytné. Část plochy bezprostředně pod rozvodnou bude změněna z plochy C/v3 na plochu W/v3. Tato plocha bude mít za úkol odclonit případné negativní působení technického zařízení na plochy bydlení. Z toho důvodu není možné v této části vymezit plochy městské zeleně (Z), jak požaduje podatel.

Věcná podstata způsobů vypořádání předmětného podání zůstává nadále relevantní, přestože návrh nového územního plánu města Brna prošel přepracováním s ohledem na Pokyny ZMB z roku 2022 a byl uveden do jednotného standardu ÚPD dle stavebního zákona a jeho prováděcích předpisů. Výše uvedené texty je tedy nutno chápat také ve smyslu těchto úprav.

Vyhodnocení se doplňuje o následující:

Předmětná lokalita je součástí zpracovávané Územní studie Technologický park (KAM, p.o.), která mimo jiné prověří doplnění komerční vybavenosti v jižní a severní části lokality v návaznosti na realizované areály při ulici Purkyňově, doplnění bydlení v návaznosti

*na zástavbu bydlení v Medláncích v ul. Za Parkem, vymezení veřejného prostranství a prověření jeho charakteru, potřebu umístění občanského vybavení, možnost umístění mateřské školy, prověří vnitřní komunikační síť, vymezení pozemků pro obslužné komunikace s ohledem na jejich návaznost na stávající zástavbu, navrhne další dopravní napojení na stávající komunikace, řešení pěší průchodnosti lokalitou i k okolním plochám zeleně, napojení rozšířené vozovny a začlenění prodloužené tramvajové tratě včetně způsobu křížení s ostatní dopravou a řešením smyčky, návrh krajinné zeleně jako přechodu mezi Medláneckým kopcem a zástavbou a také napojení na technickou infrastrukturu. Tato ÚS nahradí územním plánem dříve předepsanou ÚS 08-Technologický park.*

#### **Námítka č.4**

##### **Výrok:**

*Námítce se nevyhovuje.*

##### **Odůvodnění:**

*Proces tvorby územního plánu obce není řízením, v němž by bylo možno namítat podobné procesní skutečnosti. Otázku případných tvrzených zásahů samosprávy do podoby Návrhu územního plánu není možno řešit, rozhodovat či v rámci námítky podjatosti procesovat v rámci projednání věcného řešení.*

*Věcná podstata způsobů vypořádání předmětného podání zůstává nadále relevantní, přestože návrh nového územního plánu města Brna prošel přepracováním s ohledem na Pokyny ZMB z roku 2022 a byl uveden do jednotného standardu ÚPD dle stavebního zákona a jeho prováděcích předpisů. Výše uvedené texty je tedy nutno chápat také ve smyslu těchto úprav.*

#### **Námítka č.5**

#### **Námítka č.6**

##### **Výrok:**

*Námítce se nevyhovuje.*

##### **Odůvodnění:**

*V rámci podání je vysloven požadavek na vypuštění návrhových ploch komunikací O-5 a O-6 z důvodu zbytečnosti, přivedení tranzitní dopravy do území, narušení přírodního zázemí v k.ú. Medlánců a je konstatováno, že je komunikace nerealizovatelná.*

*Koridory ploch dopravní infrastruktury D nejsou v namítaném území navrženy.*

*Návrh pro opakované veřejné projednání byl upraven v souvislosti s nesouhlasem vedení trasy záměru R/1 především na medláneckém katastru s ohledem na problematické propojení na ulici V Újezdech. Současně byla prověřena trasa vedoucí ve vzdálenější poloze od stávající zástavby a mimo území volnočasových aktivit v okolí Medláneckého potoka.*

*Vzhledem k nesouhlasu s původním vedením koridoru územní rezervy O-5 centrem Medlánců byla následně naznačena možnost změny jejího trasování. Tuto úpravu však z časových důvodů nebylo možné prověřit v potřebné podrobnosti a s podrobnějším vyhodnocením dopadů a vlivů na území.*

*Aby bylo možné podrobněji prověřit toto území jednak z hlediska koncepce dopravy (Odboru dopravy MMB) a z hlediska územních dopadů (Odboru územního plánování a rozvoje MMB), bylo rozhodnuto z pozice pořizovatele o jejich vymezení.*

*Z tohoto důvodu je v území územní rezerva O-6 ponechána beze změny a územní rezerva O-5 je upravena do koridoru v návaznosti od územní rezervy O-6 po propojení se záměrem R/1.*

*Po zpracování podrobnějších prověřovacích studií budou vyhodnoceny dopady do území a až následně na základě doporučení bude rozhodnuto o těchto územních rezervách. Tedy v tuto chvíli je předčasné předjímat výsledky prověření.*

*Z územního hlediska se nejedná o návrhy konkrétních záměrů komunikací, ale o prvky, které budou ve větší podrobnosti teprve prověřeny a následně až rozhodnuto o jejich případné aktivitaci.*

*Území dotčené překryvným koridorem územních rezerv je možné využívat dle současného využití nebo v souladu s podmínkami využití území plochy s rozdílným způsobem využití. Využití území pod koridory územních rezerv O-5 a O-6 je ponecháno z větší části obdobné jako v současném územním plánu, tedy v plochách s rozdílným způsobem využití: plochy zahrádek I, plochy zemědělské A nebo plochy krajinné zeleně K. Z výše uvedených důvodů nelze požadavky v současné době zohlednit.*

*Věcná podstata způsobů vypořádání předmětného podání zůstává nadále relevantní, přestože návrh nového územního plánu města Brna prošel přepracováním s ohledem na Pokyny ZMB z roku 2022 a byl uveden do jednotného standardu ÚPD dle stavebního zákona a jeho prováděcích předpisů. Výše uvedené texty je tedy nutno chápat také ve smyslu těchto úprav.*

### **Námítka č.7**

#### **Výrok:**

*Námítce se nevyhovuje.*

#### **Odůvodnění:**

*Pořizovatel se neztotožňuje s tvrzením podatele, že došlo k procesnímu pochybení v rámci procesu tvorby nového územního plánu tím, že byl na základě výsledků vyhodnocení předešlého veřejného projednání zpracován upravený Návrh. Stavební zákon výslovně předpokládá, že může být návrh územního plánu upraven, podstatně či nepodstatně, a jedná se tak o zcela legální a legitimní postup.*

*Současně není nijak podateli znemožněno uplatnit proti upravenému návrhu územního plánu svou připomínku či námítku.*

*Rovněž tak je chybným předpokladem podatele tvrzení, že jím uplatněné námítky či připomínky jsou v zásadě "bezcestné", protože město "nepočítá" s dalším projednáním.*

*Postoj města je sice v procesu tvorby územního plánu důležitý, ale vyhodnocení výsledků veřejných projednání zpracovává úřad územního plánování ve spolupráci s určeným zastupitelem a je na pořizovateli, aby po vyhodnocení správně určil další procesní postup; toto rozhodnutí nespadá do výlučné pravomoci samosprávných orgánů obce, a proto nelze podatelova tvrzení považovat za právně relevantní.*

*Jeho možnost vstoupit aktivně do procesu přípravy nového územního plánu nebyla nijak omezena a uplatněním své námítky to dokazuje; rovněž je nutné upozornit, že samotné uplatnění podání ještě nezakládá automatický nárok na to, že musí být námítce vyhověno - tím by byl popřen naopak proces vyhodnocení podání.*

*Chybnost závěrů podatele lze dokladovat tím, že úřad územního plánování na základě vyhodnocení výsledků opakovaného veřejného projednání zajistil úpravu Návrhu nového územního plánu města Brna a oznámil konání dalšího opakovaného veřejného projednání.*

*Věcná podstata způsobů vypořádání předmětného podání zůstává nadále relevantní, přestože návrh nového územního plánu města Brna prošel přepracováním s ohledem na Pokyny ZMB z roku 2022 a byl uveden do jednotného standardu ÚPD dle stavebního zákona a jeho prováděcích předpisů. Výše uvedené texty je tedy nutno chápat také ve smyslu těchto úprav.*

2523

MAGISTRÁT MĚSTA BRNA  
Odbor územního plánování a rozvoje

Došlo: 30.06.2021

MAGISTRÁT MĚSTA BRNA, Odbor územního plánování a rozvoje, Kounicova 67, 601 67 Brno

Č.j. MMB: 034/2523  
Příl.: 19



Statutární město Brno  
Doručeno: 29.06.2021  
MMB/0342529/2021  
listy: 1 přílohy: 1  
č. j. sv. 11/sv. 19

### NÁMITKA / PŘÍPOMÍNKA

UPRAVENÝ NÁVRH NOVÉHO ÚPmB – opakované veřejné projednání

Identifikační údaje podatele – Fyzická osoba/právnícká osoba

Jméno, příjmení /	
Název společnosti	
Datum narození/	
Identifikační číslo	
Trvalé bydliště/	
sídlo	
E-mail:	tel. č.:

Jsem – nejsem\*) občan města Brna

Jsem – nejsem\*) vlastníkem pozemku/ů nebo stavby/staveb v ploše dotčené navrhovanou změnou katastrální území Medlánky parcel. č. ....

**Upřesnění obsahu námítky/přípomínky (území, ke kterému se vztahuje námítka/přípomínka)**

Městská část a katastrální území      Medlánky

Označení lokality, rezervy      Me-1, O-5, O-6

**Text námítky/přípomínky včetně ZDŮVODNĚNÍ**

**1. Rozvojová plocha Me-1 Technologický park**

**1** Požaduji **zásadně redukovat intenzitu využití území** v rozvojové lokalitě Me-1 (Technologický park Brno) v k. ú. Medlánky. Tato intenzita je pro dané území zcela neadekvátní a vytváří neúnosnou zátěž pro své okolí a celou městskou část Brno-Medlánky, kdy by mohlo jen díky této změně na malé části jejího území dojít ke zdvojnásobení obyvatel celé městské části. Současně požaduji stanovit jednoznačné limity maximální míry zastavění území a vyšší minimální podíl zeleně. **1**

**Výšková úroveň zástavby:** V této souvislosti požaduji zejména redukovat navrhovanou výškovou úroveň tak, jak bylo dlouhodobě sledováno ve všech dokumentech v procesu přípravy nového územního plánu města (ve všech třech variantách konceptu i v původním návrhu), tedy tak, aby celá lokalita mezi spojnicí ulic Hudcovy a Purkyňovy a zámeckým parkem byly výškové úrovně zástavby 2 (pod rozvodnou 3) a lokalita mezi spojnicí ulic Hudcovy a Purkyňovy a stávající tramvajovou smyčkou, aby měla výškovou úroveň 3. Požaduji, aby v žádné části lokality Me-1 nebyla překročena výšková úroveň 3. **2**

**Vymezení funkčních ploch:** Vymezení funkčních ploch požaduji tak, aby byl nadále sledován původní záměr obsažený ve všech třech variantách konceptu územního plánu, tedy dlouhodobě zamýšlené dobudování Technologického parku Brno až po spojnici ulic Hudcovy a Purkyňovy a zabráněno možnosti přeměnit celou lokalitu na rezidenční bydlení. Požaduji tedy v takto vymezené části lokality vrátit funkční plochy komerční vybavenosti „W“ s výškovou úrovní 3. Mezi spojnicí ulic Hudcovy a Purkyňovy vítám nově vymezenou plochu vybavenosti. Část pozemků nad touto plochou požaduji **3**



**3** vymezit pro budoucí polyfunkční využití s bydlením i občanskou vybaveností jako plochu C/v2. Plochu bezprostředně pod rozvodnou vymezit jako zeleň Z a zbývající plochu jako plochu bydlení B/r2, jak tomu bylo ve všech dosavadních dokumentech. Požadují zachování povinnosti zpracovat územní studii.

**3**

**4** **Systémová podjatost:** Namítám systémovou podjatost v procesu přípravy nového územního plánu v lokalitě Me-1 Technologický park. Je to totiž město samotné, které vlastní bezprostředně nebo přes jím ovládané společnosti pozemky v této lokalitě. Intenzita využití území ve prospěch bydlení a výšková úroveň zástavby se měnila postupně s tím, jak město navýšilo svůj podíl ve společnosti Technologický park Brno a.s. a jak následně začalo zvažovat různé formy zcizení pozemků v této lokalitě za účelem sanování rozpočtu města. To se postupně projevilo v návrhu nového ÚP z roku 2020, kde byly změněny funkční plochy oproti všem variantám konceptu a v rozporu s Pokyny pro dopracování návrhu tak, aby bylo možné postavit více lukrativních bytových domů a pozemky tak více zhodnotit prodejem některému z developerů, a dále v upraveném návrhu ÚP, kde byly ze stejného důvodu dramaticky navýšeny výškové úrovně výstavby a opět tak zvýšena intenzita výtěžnosti území pro případ jeho zcizení. Provádět změny ÚP za účelem zvyšování hodnoty majetku města nebo sanování jeho rozpočtu je přitom zcela v rozporu se zákonem definovanými cíli a úkoly územního plánování. Je rovněž v rozporu s principem rovného zacházení.

**4**

**5** **2. Návrhové plochy komunikací O-5 (komunikační propojení ulice Turistické a areálu bývalých kasáren v Řečkovících) a O-6 (prodloužení ulice Purkyňovy do ulice Turistické)**

**5**

**6** Rezerva pro tyto komunikace je zbytečná. Tyto komunikace nemají žádný potenciál dopravě v Medlánkách odlehčit, ale naopak do Medlánek přivedou novou tranzitní dopravu, která tudy nutně jezdit nemusí. Tím dojde ke zničení cenné rekreační lokality Medláneckého letiště a přírodní památky Medlánecké kopce. Rezerva pro tyto komunikace je navržena přes soukromé pozemky, přes zahrady a stávající biokoridor. Nejen že by zásadně znehodnotila území, ale je ve své podstatě nerealizovatelná.

**6**

**3. Procesní pochybení při tvorbě upraveného návrhu a zkrácení zákonných práv účastníků**

**7** Mám za to, že v důsledku pochybení v procesu tvorby upraveného návrhu ÚP byla porušena má zákonná práva reálně svými námitkami a připomínkami ovlivnit výslednou podobu nového územního plánu. Upravený návrh totiž přinesl zcela nová, v původním návrhu nezahrnutá, řešení, jako např. v mé námitce/připomínce uvedené dramatické navýšení výškových úrovní v lokalitě Me-1 Technologický park a rezervu komunikace O-5. Tato nová řešení přitom nepožadovala žádná dotčená osoba ani dotčený státní orgán. Vyhovění mé námitce či připomínce proti takovému řešení obsaženému v upraveném návrhu by však bylo podstatnou úpravou s nutností nového, v tomto případě již třetího, veřejného projednání. S tím však město nepočítá. Procesním pochybením, spočívajícím ve skutečnosti, že byla do upraveného návrhu zapracována zcela nová řešení a regulace území bez možnosti dosáhnout v předpokládaném procesu přípravy nového ÚP města Brna reálně jejich přehodnocení na základě zákona uplatněných připomínek a námitek, došlo ke krácení mých zákonných práv, čímž došlo k obdobné situaci, kterou procesní právo zná jako „odnětí instance“.

**7**

V Brně dne 20. 6. 2021 Podpis:

\*nehodící se škrtněte

## **MMB/0342529/2021**

### **Námítka č.1**

#### **Výrok:**

Námítce se nevyhovuje.

#### **Odůvodnění:**

Podatel zásadně požaduje zredukovat intenzitu využití předmětné rozvojové lokality, a to formou nastavení limitů maximální míry zastavění a stanovením vyššího minimálního podílu zeleně.

De facto celá plocha předmětné rozvojové lokality je v platném ÚPmB vymezena jako plocha zastavitelná (vyjma menších ploch zeleně a veřejných prostranství). Zároveň je převážná část parcel vlastnictvím soukromých vlastníků (vyjma plochy V/a2, části ploch D/a3 a většiny veřejných prostranství). Není tudíž možné v návrhu ÚPmB vymezit větší nezastavěné plochy zeleně a tím snížit intenzitu využití území, jelikož v případě, že by došlo ke změně plochy stavební (viz platný ÚPmB) na plochu nestavební, tak hrozí náhrada škody za změnu využití území dle § 102 odst. 2 zákona č. 183/2006 Sb., o územním plánování a stavebním řádu.

Zároveň se v návrhu ÚPmB nevymezují ani menší plochy zeleně, tak jak jsou vymezeny v platném ÚPmB. Z důvodu zvoleného měřítka výkresů a podrobnosti ÚPmB byla pro návrh ÚP stanovena minimální velikost funkční plochy na 0,5 ha (pouze ve zvláštních případech na 0,2 ha) v souladu s ustanovením § 3 odst. 1 vyhlášky č. 501/2006 Sb. Návrh ÚPmB řeší zastoupení zeleně u funkčních ploch nastavením minimálního zastoupení zeleně, které je u ploch B a C 30 % pro disponibilní pozemky stavebního záměru, u ploch W pak 20 % pro disponibilní pozemky stavebního záměru. Vzhledem k tomu, že se v blízkosti předmětné plochy nachází velké plochy krajinné i městské zeleně, tak zpracovatel nepovažuje za nutné tyto podíly navyšovat.

Věcná podstata způsobů vypořádání předmětného podání zůstává nadále relevantní, přestože návrh nového územního plánu města Brna prošel přepracováním s ohledem na Pokyny ZMB z roku 2022 a byl uveden do jednotného standardu ÚPD dle stavebního zákona a jeho prováděcích předpisů. Výše uvedené texty je tedy nutno chápat také ve smyslu těchto úprav.

### **Námítka č.2**

#### **Výrok:**

Námítce se vyhovuje částečně.

#### **Odůvodnění:**

Podatel požaduje, aby výšková úroveň zástavby v severní části předmětné lokality byla stanovena na úroveň 2 (v části pod rozvodnou úroveň 3) a ve zbývající části předmětné lokality, aby byla stanovena maximálně 3. výšková úroveň zástavby.

V severní části předmětné lokality bude pod rozvodnou zachována výšková úroveň 3. Ve zbylé části bude rozšířena plocha bydlení s výškovou úrovní 2. Podél pozemní komunikace spojující ulice Hudcova a Purkyňova však zůstane zachován úzký pás plochy smíšené obytné (C) s výškovou úrovní 3. Smyslem stanovení vyšší úrovně zástavby u této plochy je ochrana nižší rezidentní zástavby, která se nachází za ní, od potenciálně rušnější pozemní komunikace (odclonění negativních vlivů dopravy). Stanovování vyšší úrovně zástavby podél městských tříd a rušnějších pozemních komunikacích je pravidlem v celém ÚPmB.

Ve zbývající části předmětné lokality bude u ploch smíšených obytných zachována výšková úroveň zástavby 5. Snížení výškové úrovně zástavby dle požadavků podatele není z městotvorného hlediska možné. Zintenzivnění využití předmětné plochy je krok, v jehož důsledku by mělo dojít k omezení suburbanizace, což je jeden z hlavních cílů nového ÚPmB. U ostatních ploch je zachována výšková úroveň zástavby 3.

Věcná podstata způsobů vypořádání předmětného podání zůstává nadále relevantní, přestože návrh nového územního plánu města Brna prošel přepracováním s ohledem na Pokyny ZMB z roku 2022 a byl uveden do jednotného standardu ÚPD dle stavebního zákona a jeho prováděcích předpisů. Výše uvedené texty je tedy nutno chápat také ve smyslu těchto úprav.

Vyhodnocení se doplňuje o následující:

Předmětná lokalita je součástí zpracovávané Územní studie Technologický park (KAM, p.o.), která mimo jiné prověřila a zpodrobnila využití funkčních ploch, zpřesnila prostorové regulativy, upřesnila systém dopravní infrastruktury a definovala obslužnost jednotlivých ploch. Tato ÚS nahradí územním plánem dříve předepsanou ÚS 08-Technologický park. V rámci řešení této ÚS došlo ke změně návrhu využití území - přehodnocení intenzity využití – pro celou rozvojovou lokalitu Me-1 byla jako maximální výšková hladina vyhodnocena hladina 4 (9-22 m).

### **Námítka č.3**

#### **Výrok:**

Námítce se vyhovuje částečně.

#### **Odůvodnění:**

Podatel požaduje, aby byl v předmětné rozvojové lokalitě zachován původní záměr dobudování Technologického parku Brno a tím bylo zabráněno možnosti přeměnit celou lokalitu na rezidenční bydlení. Podatel tedy požaduje na předmětných plochách nastavit funkční plochy komerční vybavenosti (W) s výškovou úrovní 3. Dále podatel požaduje v severní části rozvojové lokality změnit vymezení plochy na C/v2, plochy městské zeleně (Z) a plochy bydlení B/r2. Podatel taktéž požaduje zachování povinnosti zpracovat pro předmětnou lokalitu územní studii.

Zpracovatel prověřil nutnost doplnit v rámci předmětné lokality plochy komerční vybavenosti (W) v návaznosti na realizované areály při ulici Purkyňova. Dle jeho posouzení není v lokalitě nutné vymezovat další plochy W (vyjma ploch v jihozápadní a severozápadní části předmětné lokality, které doplňují souvislý pás ploch komerční vybavenosti a byl u nich ponechám způsob využití W a nově vymezené plochy W v severní části – viz níže). Přeměnou původně plánovaných ploch W na plochy smíšené obytné (C) je reagováno na deficitní funkci bydlení, což je jeden z hlavních problémů současné doby. Zvýšení možnosti stavět objekty pro bydlení, resp. pro smíšenou funkci, je základním požadavkem města a jde o jednu z hlavních úloh územního plánu. Předmětná lokalita přirozeně propojuje městské části Královo Pole a Medlánky v oblasti Technologického parku, který dle návrhu ÚPmB doplní o rezidenční využití v kombinaci s občanskou vybaveností a službami a tím zajistí chybějící mísení funkcí v území.

Severní část předmětné rozvojové lokality bude částečně upravena, nikoliv však zcela dle požadavků podatele. Část plochy občanské vybavenosti bude zachována dle aktuálního návrhu ÚPmB. Ve střední části dojde k rozšíření plochy bydlení na úkor plochy smíšené obytné. Část plochy bezprostředně pod rozvodnou bude změněna z plochy C/v3 na plochu W/v3. Tato plocha bude mít za úkol odclonit případné negativní působení technického zařízení na plochy bydlení. Z toho důvodu není možné v této části vymezit plochy městské zeleně (Z), jak požaduje podatel.

Věcná podstata způsobů vypořádání předmětného podání zůstává nadále relevantní, přestože návrh nového územního plánu města Brna prošel přepracováním s ohledem na Pokyny ZMB z roku 2022 a byl uveden do jednotného standardu ÚPD dle stavebního zákona a jeho prováděcích předpisů. Výše uvedené texty je tedy nutno chápat také ve smyslu těchto úprav.

Vyhodnocení se doplňuje o následující:

Předmětná lokalita je součástí zpracovávané Územní studie Technologický park (KAM, p.o.), která mimo jiné prověří doplnění komerční vybavenosti v jižní a severní části lokality v návaznosti na realizované areály při ulici Purkyňově, doplnění bydlení v návaznosti

*na zástavbu bydlení v Medláncích v ul. Za Parkem, vymezení veřejného prostranství a prověření jeho charakteru, potřebu umístění občanského vybavení, možnost umístění mateřské školy, prověří vnitřní komunikační síť, vymezení pozemků pro obslužné komunikace s ohledem na jejich návaznost na stávající zástavbu, navrhne další dopravní napojení na stávající komunikace, řešení pěší průchodnosti lokalitou i k okolním plochám zeleně, napojení rozšířené vozovny a začlenění prodloužené tramvajové tratě včetně způsobu křížení s ostatní dopravou a řešením smyčky, návrh krajinné zeleně jako přechodu mezi Medláneckým kopcem a zástavbou a také napojení na technickou infrastrukturu. Tato ÚS nahradí územním plánem dříve předepsanou ÚS 08-Technologický park.*

#### **Námítka č.4**

##### **Výrok:**

*Námítce se nevyhovuje.*

##### **Odůvodnění:**

*Proces tvorby územního plánu obce není řízením, v němž by bylo možno namítat podobné procesní skutečnosti. Otázku případných tvrzených zásahů samosprávy do podoby Návrhu územního plánu není možno řešit, rozhodovat či v rámci námítky podjatosti procesovat v rámci projednání věcného řešení.*

*Věcná podstata způsobů vypořádání předmětného podání zůstává nadále relevantní, přestože návrh nového územního plánu města Brna prošel přepracováním s ohledem na Pokyny ZMB z roku 2022 a byl uveden do jednotného standardu ÚPD dle stavebního zákona a jeho prováděcích předpisů. Výše uvedené texty je tedy nutno chápat také ve smyslu těchto úprav.*

#### **Námítka č.5**

#### **Námítka č.6**

##### **Výrok:**

*Námítce se nevyhovuje.*

##### **Odůvodnění:**

*V rámci podání je vysloven požadavek na vypuštění návrhových ploch komunikací O-5 a O-6 z důvodu zbytečnosti, přivedení tranzitní dopravy do území, narušení přírodního zázemí v k.ú. Medlánců a je konstatováno, že je komunikace nerealizovatelná.*

*Koridory ploch dopravní infrastruktury D nejsou v namítaném území navrženy.*

*Návrh pro opakované veřejné projednání byl upraven v souvislosti s nesouhlasem vedení trasy záměru R/1 především na medláneckém katastru s ohledem na problematické propojení na ulici V Újezdech. Současně byla prověřena trasa vedoucí ve vzdálenější poloze od stávající zástavby a mimo území volnočasových aktivit v okolí Medláneckého potoka.*

*Vzhledem k nesouhlasu s původním vedením koridoru územní rezervy O-5 centrem Medlánek byla následně naznačena možnost změny jejího trasování. Tuto úpravu však z časových důvodů nebylo možné prověřit v potřebné podrobnosti a s podrobnějším vyhodnocením dopadů a vlivů na území.*

*Aby bylo možné podrobněji prověřit toto území jednak z hlediska koncepce dopravy (Odboru dopravy MMB) a z hlediska územních dopadů (Odboru územního plánování a rozvoje MMB), bylo rozhodnuto z pozice pořizovatele o jejich vymezení.*

*Z tohoto důvodu je v území územní rezerva O-6 ponechána beze změny a územní rezerva O-5 je upravena do koridoru v návaznosti od územní rezervy O-6 po propojení se záměrem R/1.*

*Po zpracování podrobnějších prověřovacích studií budou vyhodnoceny dopady do území a až následně na základě doporučení bude rozhodnuto o těchto územních rezervách. Tedy v tuto chvíli je předčasné předjímat výsledky prověření.*

*Z územního hlediska se nejedná o návrhy konkrétních záměrů komunikací, ale o prvky, které budou ve větší podrobnosti teprve prověřeny a následně až rozhodnuto o jejich případné aktivitaci.*



*Území dotčené překryvným koridorem územních rezerv je možné využívat dle současného využití nebo v souladu s podmínkami využití území plochy s rozdílným způsobem využití. Využití území pod koridory územních rezerv O-5 a O-6 je ponecháno z větší části obdobné jako v současném územním plánu, tedy v plochách s rozdílným způsobem využití: plochy zahrádek I, plochy zemědělské A nebo plochy krajinné zeleně K. Z výše uvedených důvodů nelze požadavky v současné době zohlednit.*

*Věcná podstata způsobů vypořádání předmětného podání zůstává nadále relevantní, přestože návrh nového územního plánu města Brna prošel přepracováním s ohledem na Pokyny ZMB z roku 2022 a byl uveden do jednotného standardu ÚPD dle stavebního zákona a jeho prováděcích předpisů. Výše uvedené texty je tedy nutno chápat také ve smyslu těchto úprav.*

### **Námítka č.7**

#### **Výrok:**

*Námítce se nevyhovuje.*

#### **Odůvodnění:**

*Pořizovatel se neztotožňuje s tvrzením podatele, že došlo k procesnímu pochybení v rámci procesu tvorby nového územního plánu tím, že byl na základě výsledků vyhodnocení předešlého veřejného projednání zpracován upravený Návrh. Stavební zákon výslovně předpokládá, že může být návrh územního plánu upraven, podstatně či nepodstatně, a jedná se tak o zcela legální a legitimní postup.*

*Současně není nijak podateli znemožněno uplatnit proti upravenému návrhu územního plánu svou připomínku či námítku.*

*Rovněž tak je chybným předpokladem podatele tvrzení, že jím uplatněné námítky či připomínky jsou v zásadě "bezcné", protože město "nepočítá" s dalším projednáním.*

*Postoj města je sice v procesu tvorby územního plánu důležitý, ale vyhodnocení výsledků veřejných projednání zpracovává úřad územního plánování ve spolupráci s určeným zastupitelem a je na pořizovateli, aby po vyhodnocení správně určil další procesní postup; toto rozhodnutí nespadá do výlučné pravomoci samosprávných orgánů obce, a proto nelze podatelova tvrzení považovat za právně relevantní.*

*Jeho možnost vstoupit aktivně do procesu přípravy nového územního plánu nebyla nijak omezena a uplatněním své námítky to dokazuje; rovněž je nutné upozornit, že samotné uplatnění podání ještě nezakládá automatický nárok na to, že musí být námítce vyhověno - tím by byl popřen naopak proces vyhodnocení podání.*

*Chybnost závěrů podatele lze dokladovat tím, že úřad územního plánování na základě vyhodnocení výsledků opakovaného veřejného projednání zajistil úpravu Návrhu nového územního plánu města Brna a oznámil konání dalšího opakovaného veřejného projednání.*

*Věcná podstata způsobů vypořádání předmětného podání zůstává nadále relevantní, přestože návrh nového územního plánu města Brna prošel přepracováním s ohledem na Pokyny ZMB z roku 2022 a byl uveden do jednotného standardu ÚPD dle stavebního zákona a jeho prováděcích předpisů. Výše uvedené texty je tedy nutno chápat také ve smyslu těchto úprav.*

Došlo: 30-06-2021

2522

MAGISTRÁT MĚSTA BRNA, Odbor územního plánování a rozvoje, Kounicova 67, 601 67 Brno

Pril.: 0342544

## NÁMITKA / PŘIPOMÍNKA

UPRAVENÝ NÁVRH NOVÉHO ÚPmB – opakované veřejné projednání

Identifikační údaje podatele – Fyzická osoba/právnícká osoba

Jméno, příjmení /

Název společnosti

Datum narození/

Identifikační číslo

Trvalé bydliště/

sídlo

E-mail:

tel. č.

Statutární město Brno

Doručeno: 29.06.2021

MMB/0342544/2021

listy: 1

přílohy:

druh:

11/sv:



mmh1007137321

Jsem – nejsem\*) občan města Brna

Jsem –  nejsem\*) vlastníkem pozemku/ů nebo stavby/staveb v ploše dotčené navrhovanou změnou katastrální území ..... parcel. č. ....

Upřesnění obsahu námítky/připomínky (území, ke kterému se vztahuje námítka/připomínka)

Městská část a katastrální území

Medlánky

Označení lokality, rezervy

Me-1, O-5, O-6

Text námítky/připomínky včetně ZDŮVODNĚNÍ

### 1. Rozvojová plocha Me-1 Technologický park

Požaduji **zásadně redukovat intenzitu využití území** v rozvojové lokalitě Me-1 (Technologický park Brno) v k. ú. Medlánky. Tato intenzita je pro dané území zcela neadekvátní a vytváří neúnosnou zátěž pro své okolí a celou městskou část Brno-Medlánky, kdy by mohlo jen díky této změně na malé části jejího území dojít ke zdvojnásobení obyvatel celé městské části. Současně požaduji stanovit jednoznačné limity maximální míry zastavění území a vyšší minimální podíl zeleně.

**Výšková úroveň zástavby:** V této souvislosti požaduji zejména redukovat navrhovanou výškovou úroveň tak, jak bylo dlouhodobě sledováno ve všech dokumentech v procesu přípravy nového územního plánu města (ve všech třech variantách konceptu i v původním návrhu), tedy tak, aby celá lokalita mezi spojnicí ulic Hudcovy a Purkyňovy a zámeckým parkem byly výškové úrovně zástavby 2 (pod rozvodnou 3) a lokalita mezi spojnicí ulic Hudcovy a Purkyňovy a stávající tramvajovou smyčkou, aby měla výškovou úroveň 3. Požaduji, aby v žádné části lokality Me-1 nebyla překročena výšková úroveň 3.

**Vymezení funkčních ploch:** Vymezení funkčních ploch požaduji tak, aby byl nadále sledován původní záměr obsažený ve všech třech variantách konceptu územního plánu, tedy dlouhodobě zamýšlené dobudování Technologického parku Brno až po spojnici ulic Hudcovy a Purkyňovy a zabráněno možnosti přeměnit celou lokalitu na rezidenční bydlení. Požaduji tedy v takto vymezené části lokality vrátit funkční plochy komerční vybavenosti „W“ s výškovou úrovní 3. Mezi spojnicí ulic Hudcovy a Purkyňovy vítám nově vymezenou plochu vybavenosti. Část pozemků nad touto plochou požaduji



**3**

vymezit pro budoucí polyfunkční využití s bydlením i občanskou vybaveností jako plochu C/v2. Plochu bezprostředně pod rozvodnou vymezit jako zeleň Z a zbývající plochu jako plochu bydlení B/r2, jak tomu bylo ve všech dosavadních dokumentech. Požadují zachování povinnosti zpracovat územní studii.

**3****4**

**Systémová podjatost:** Namítám systémovou podjatost v procesu přípravy nového územního plánu v lokalitě Me-1 Technologický park. Je to totiž město samotné, které vlastní bezprostředně nebo přes jím ovládané společnosti pozemky v této lokalitě. Intenzita využití území ve prospěch bydlení a výšková úroveň zástavby se měnila postupně s tím, jak město navýšilo svůj podíl ve společnosti Technologický park Brno a.s. a jak následně začalo zvažovat různé formy zcizení pozemků v této lokalitě za účelem sanování rozpočtu města. To se postupně projevilo v návrhu nového ÚP z roku 2020, kde byly změněny funkční plochy oproti všem variantám konceptu a v rozporu s Pokyny pro dopracování návrhu tak, aby bylo možné postavit více lukrativních bytových domů a pozemky tak více zhodnotit prodejem některému z developerů, a dále v upraveném návrhu ÚP, kde byly ze stejného důvodu dramaticky navýšeny výškové úrovně výstavby a opět tak zvýšena intenzita výtěžnosti území pro případ jeho zcizení. Provádět změny ÚP za účelem zvyšování hodnoty majetku města nebo sanování jeho rozpočtu je přitom zcela v rozporu se zákonem definovanými cíli a úkoly územního plánování. Je rovněž v rozporu s principem rovného zacházení.

**4****5**

## **2. Návrhové plochy komunikací O-5 (komunikační propojení ulice Turistické a areálu bývalých kasáren v Řečkovících) a O-6 (prodloužení ulice Purkyňovy do ulice Turistické)**

Rezerva pro tyto komunikace je zbytečná. Tyto komunikace nemají žádný potenciál dopravě v Medlánkách odlehčit, ale naopak do Medlánek přivedou novou tranzitní dopravu, která tudy nutně jezdit nemusí. Tím dojde ke zničení cenné rekreační lokality Medláneckého letiště a přírodní památky Medlánecké kopce. Rezerva pro tyto komunikace je navržena přes soukromé pozemky, přes zahrady a stávající biokoridor. Nejen že by zásadně znehodnotila území, ale je ve své podstatě nerealizovatelná.

**5****6**

## **3. Procesní pochybení při tvorbě upraveného návrhu a zkrácení zákonných práv účastníků**

Mám za to, že v důsledku pochybení v procesu tvorby upraveného návrhu ÚP byla porušena má zákonná práva reálně svými námitkami a připomínkami ovlivnit výslednou podobu nového územního plánu. Upravený návrh totiž přinesl zcela nová, v původním návrhu nezahrnutá, řešení, jako např. v mé námitce/připomínce uvedené dramatické navýšení výškových úrovní v lokalitě Me-1 Technologický park a rezervu komunikace O-5. Tato nová řešení přitom nepožadovala žádná dotčená osoba ani dotčený státní orgán. Vyhovnění mé námitce či připomínce proti takovému řešení obsaženému v upraveném návrhu by však bylo podstatnou úpravou s nutností nového, v tomto případě již třetího, veřejného projednání. S tím však město nepočítá. Procesním pochybením, spočívajícím ve skutečnosti, že byla do upraveného návrhu zapracována zcela nová řešení a regulace území bez možnosti dosáhnout v předpokládaném procesu přípravy nového ÚP města Brna reálně jejich přehodnocení na základě zákona uplatněných připomínek a námitek, došlo ke krácení mých zákonných práv, čímž došlo k obdobné situaci, kterou procesní právo zná jako „odnětí instance“.

**7****7**

v BRNĚ dne 24.6.

Podpis: ...



## **MMB/0342544/2021**

### **Námítka č.1**

#### **Výrok:**

Námítce se nevyhovuje.

#### **Odůvodnění:**

Podatel zásadně požaduje zredukovat intenzitu využití předmětné rozvojové lokality, a to formou nastavení limitů maximální míry zastavění a stanovením vyššího minimálního podílu zeleně.

De facto celá plocha předmětné rozvojové lokality je v platném ÚPmB vymezena jako plocha zastavitelná (vyjma menších ploch zeleně a veřejných prostranství). Zároveň je převážná část parcel vlastnictvím soukromých vlastníků (vyjma plochy V/a2, části ploch D/a3 a většiny veřejných prostranství). Není tudíž možné v návrhu ÚPmB vymezit větší nezastavěné plochy zeleně a tím snížit intenzitu využití území, jelikož v případě, že by došlo ke změně plochy stavební (viz platný ÚPmB) na plochu nestavební, tak hrozí náhrada škody za změnu využití území dle § 102 odst. 2 zákona č. 183/2006 Sb., o územním plánování a stavebním řádu.

Zároveň se v návrhu ÚPmB nevymezují ani menší plochy zeleně, tak jak jsou vymezeny v platném ÚPmB. Z důvodu zvoleného měřítka výkresů a podrobnosti ÚPmB byla pro návrh ÚP stanovena minimální velikost funkční plochy na 0,5 ha (pouze ve zvláštních případech na 0,2 ha) v souladu s ustanovením § 3 odst. 1 vyhlášky č. 501/2006 Sb. Návrh ÚPmB řeší zastoupení zeleně u funkčních ploch nastavením minimálního zastoupení zeleně, které je u ploch B a C 30 % pro disponibilní pozemky stavebního záměru, u ploch W pak 20 % pro disponibilní pozemky stavebního záměru. Vzhledem k tomu, že se v blízkosti předmětné plochy nachází velké plochy krajinné i městské zeleně, tak zpracovatel nepovažuje za nutné tyto podíly navyšovat.

Věcná podstata způsobů vypořádání předmětného podání zůstává nadále relevantní, přestože návrh nového územního plánu města Brna prošel přepracováním s ohledem na Pokyny ZMB z roku 2022 a byl uveden do jednotného standardu ÚPD dle stavebního zákona a jeho prováděcích předpisů. Výše uvedené texty je tedy nutno chápat také ve smyslu těchto úprav.

### **Námítka č.2**

#### **Výrok:**

Námítce se vyhovuje částečně.

#### **Odůvodnění:**

Podatel požaduje, aby výšková úroveň zástavby v severní části předmětné lokality byla stanovena na úroveň 2 (v části pod rozvodnou úroveň 3) a ve zbývajících částech předmětné lokality, aby byla stanovena maximálně 3. výšková úroveň zástavby.

V severní části předmětné lokality bude pod rozvodnou zachována výšková úroveň 3. Ve zbylé části bude rozšířena plocha bydlení s výškovou úrovní 2. Podél pozemní komunikace spojující ulice Hudcova a Purkyňova však zůstane zachován úzký pás plochy smíšené obytné (C) s výškovou úrovní 3. Smyslem stanovení vyšší úrovně zástavby u této plochy je ochrana nižší rezidentní zástavby, která se nachází za ní, od potenciálně rušnější pozemní komunikace (odclonění negativních vlivů dopravy). Stanovování vyšší úrovně zástavby podél městských tříd a rušnějších pozemních komunikací je pravidlem v celém ÚPmB.

Ve zbývajících částech předmětné lokality bude u ploch smíšených obytných zachována výšková úroveň zástavby 5. Snížení výškové úrovně zástavby dle požadavků podatele není z městotvorného hlediska možné. Zintenzivnění využití předmětné plochy je krok, v jehož důsledku by mělo dojít k omezení suburbanizace, což je jeden z hlavních cílů nového ÚPmB. U ostatních ploch je zachována výšková úroveň zástavby 3.

Věcná podstata způsobů vypořádání předmětného podání zůstává nadále relevantní, přestože návrh nového územního plánu města Brna prošel přepracováním s ohledem na Pokyny ZMB z roku 2022 a byl uveden do jednotného standardu ÚPD dle stavebního zákona a jeho prováděcích předpisů. Výše uvedené texty je tedy nutno chápat také ve smyslu těchto úprav.

Vyhodnocení se doplňuje o následující:

Předmětná lokalita je součástí zpracovávané Územní studie Technologický park (KAM, p.o.), která mimo jiné prověřila a zpodrobnila využití funkčních ploch, zpřesnila prostorové regulativy, upřesnila systém dopravní infrastruktury a definovala obslužnost jednotlivých ploch. Tato ÚS nahradí územním plánem dříve předepsanou ÚS 08-Technologický park. V rámci řešení této ÚS došlo ke změně návrhu využití území - přehodnocení intenzity využití – pro celou rozvojovou lokalitu Me-1 byla jako maximální výšková hladina vyhodnocena hladina 4 (9-22 m).

### **Námítka č.3**

#### **Výrok:**

Námítce se vyhovuje částečně.

#### **Odůvodnění:**

Podatel požaduje, aby byl v předmětné rozvojové lokalitě zachován původní záměr dobudování Technologického parku Brno a tím bylo zabráněno možnosti přeměnit celou lokalitu na rezidenční bydlení. Podatel tedy požaduje na předmětných plochách nastavit funkční plochy komerční vybavenosti (W) s výškovou úrovní 3. Dále podatel požaduje v severní části rozvojové lokality změnit vymezení plochy na C/v2, plochy městské zeleně (Z) a plochy bydlení B/r2. Podatel taktéž požaduje zachování povinnosti zpracovat pro předmětnou lokalitu územní studii.

Zpracovatel prověřil nutnost doplnit v rámci předmětné lokality plochy komerční vybavenosti (W) v návaznosti na realizované areály při ulici Purkyňova. Dle jeho posouzení není v lokalitě nutné vymezovat další plochy W (vyjma ploch v jihozápadní a severozápadní části předmětné lokality, které doplňují souvislý pás ploch komerční vybavenosti a byl u nich ponechám způsob využití W a nově vymezené plochy W v severní části – viz níže). Přeměnou původně plánovaných ploch W na plochy smíšené obytné (C) je reagováno na deficitní funkci bydlení, což je jeden z hlavních problémů současné doby. Zvýšení možnosti stavět objekty pro bydlení, resp. pro smíšenou funkci, je základním požadavkem města a jde o jednu z hlavních úloh územního plánu. Předmětná lokalita přirozeně propojuje městské části Královo Pole a Medlánky v oblasti Technologického parku, který dle návrhu ÚPmB doplní o rezidenční využití v kombinaci s občanskou vybaveností a službami a tím zajistí chybějící mísení funkcí v území.

Severní část předmětné rozvojové lokality bude částečně upravena, nikoliv však zcela dle požadavků podatele. Část plochy občanské vybavenosti bude zachována dle aktuálního návrhu ÚPmB. Ve střední části dojde k rozšíření plochy bydlení na úkor plochy smíšené obytné. Část plochy bezprostředně pod rozvodnou bude změněna z plochy C/v3 na plochu W/v3. Tato plocha bude mít za úkol odclonit případné negativní působení technického zařízení na plochy bydlení. Z toho důvodu není možné v této části vymezit plochy městské zeleně (Z), jak požaduje podatel.

Věcná podstata způsobů vypořádání předmětného podání zůstává nadále relevantní, přestože návrh nového územního plánu města Brna prošel přepracováním s ohledem na Pokyny ZMB z roku 2022 a byl uveden do jednotného standardu ÚPD dle stavebního zákona a jeho prováděcích předpisů. Výše uvedené texty je tedy nutno chápat také ve smyslu těchto úprav.

Vyhodnocení se doplňuje o následující:

Předmětná lokalita je součástí zpracovávané Územní studie Technologický park (KAM, p.o.), která mimo jiné prověří doplnění komerční vybavenosti v jižní a severní části lokality v návaznosti na realizované areály při ulici Purkyňově, doplnění bydlení v návaznosti

*na zástavbu bydlení v Medláncích v ul. Za Parkem, vymezení veřejného prostranství a prověření jeho charakteru, potřebu umístění občanského vybavení, možnost umístění mateřské školy, prověří vnitřní komunikační síť, vymezení pozemků pro obslužné komunikace s ohledem na jejich návaznost na stávající zástavbu, navrhne další dopravní napojení na stávající komunikace, řešení pěší průchodnosti lokalitou i k okolním plochám zeleně, napojení rozšířené vozovny a začlenění prodloužené tramvajové tratě včetně způsobu křížení s ostatní dopravou a řešením smyčky, návrh krajinné zeleně jako přechodu mezi Medláneckým kopcem a zástavbou a také napojení na technickou infrastrukturu. Tato ÚS nahradí územním plánem dříve předepsanou ÚS 08-Technologický park.*

#### **Námítka č.4**

##### **Výrok:**

*Námítce se nevyhovuje.*

##### **Odůvodnění:**

*Proces tvorby územního plánu obce není řízením, v němž by bylo možno namítat podobné procesní skutečnosti. Otázku případných tvrzených zásahů samosprávy do podoby Návrhu územního plánu není možno řešit, rozhodovat či v rámci námítky podjatosti procesovat v rámci projednání věcného řešení.*

*Věcná podstata způsobů vypořádání předmětného podání zůstává nadále relevantní, přestože návrh nového územního plánu města Brna prošel přepracováním s ohledem na Pokyny ZMB z roku 2022 a byl uveden do jednotného standardu ÚPD dle stavebního zákona a jeho prováděcích předpisů. Výše uvedené texty je tedy nutno chápat také ve smyslu těchto úprav.*

#### **Námítka č.5**

#### **Námítka č.6**

##### **Výrok:**

*Námítce se nevyhovuje.*

##### **Odůvodnění:**

*V rámci podání je vysloven požadavek na vypuštění návrhových ploch komunikací O-5 a O-6 z důvodu zbytečnosti, přivedení tranzitní dopravy do území, narušení přírodního zázemí v k.ú. Medlánců a je konstatováno, že je komunikace nerealizovatelná.*

*Koridory ploch dopravní infrastruktury D nejsou v namítaném území navrženy.*

*Návrh pro opakované veřejné projednání byl upraven v souvislosti s nesouhlasem vedení trasy záměru R/1 především na medláneckém katastru s ohledem na problematické propojení na ulici V Újezdech. Současně byla prověřena trasa vedoucí ve vzdálenější poloze od stávající zástavby a mimo území volnočasových aktivit v okolí Medláneckého potoka.*

*Vzhledem k nesouhlasu s původním vedením koridoru územní rezervy O-5 centrem Medlánců byla následně naznačena možnost změny jejího trasování. Tuto úpravu však z časových důvodů nebylo možné prověřit v potřebné podrobnosti a s podrobnějším vyhodnocením dopadů a vlivů na území.*

*Aby bylo možné podrobněji prověřit toto území jednak z hlediska koncepce dopravy (Odboru dopravy MMB) a z hlediska územních dopadů (Odboru územního plánování a rozvoje MMB), bylo rozhodnuto z pozice pořizovatele o jejich vymezení.*

*Z tohoto důvodu je v území územní rezerva O-6 ponechána beze změny a územní rezerva O-5 je upravena do koridoru v návaznosti od územní rezervy O-6 po propojení se záměrem R/1.*

*Po zpracování podrobnějších prověřovacích studií budou vyhodnoceny dopady do území a až následně na základě doporučení bude rozhodnuto o těchto územních rezervách. Tedy v tuto chvíli je předčasné předjímat výsledky prověření.*

*Z územního hlediska se nejedná o návrhy konkrétních záměrů komunikací, ale o prvky, které budou ve větší podrobnosti teprve prověřeny a následně až rozhodnuto o jejich případné aktivitaci.*



*Území dotčené překryvným koridorem územních rezerv je možné využívat dle současného využití nebo v souladu s podmínkami využití území plochy s rozdílným způsobem využití. Využití území pod koridory územních rezerv O-5 a O-6 je ponecháno z větší části obdobné jako v současném územním plánu, tedy v plochách s rozdílným způsobem využití: plochy zahrádek I, plochy zemědělské A nebo plochy krajinné zeleně K. Z výše uvedených důvodů nelze požadavky v současné době zohlednit.*

*Věcná podstata způsobů vypořádání předmětného podání zůstává nadále relevantní, přestože návrh nového územního plánu města Brna prošel přepracováním s ohledem na Pokyny ZMB z roku 2022 a byl uveden do jednotného standardu ÚPD dle stavebního zákona a jeho prováděcích předpisů. Výše uvedené texty je tedy nutno chápat také ve smyslu těchto úprav.*

### **Námítka č.7**

#### **Výrok:**

*Námítce se nevyhovuje.*

#### **Odůvodnění:**

*Pořizovatel se neztotožňuje s tvrzením podatele, že došlo k procesnímu pochybení v rámci procesu tvorby nového územního plánu tím, že byl na základě výsledků vyhodnocení předešlého veřejného projednání zpracován upravený Návrh. Stavební zákon výslovně předpokládá, že může být návrh územního plánu upraven, podstatně či nepodstatně, a jedná se tak o zcela legální a legitimní postup.*

*Současně není nijak podateli znemožněno uplatnit proti upravenému návrhu územního plánu svou připomínku či námítku.*

*Rovněž tak je chybným předpokladem podatele tvrzení, že jím uplatněné námítky či připomínky jsou v zásadě "bezcevné", protože město "nepočítá" s dalším projednáním.*

*Postoj města je sice v procesu tvorby územního plánu důležitý, ale vyhodnocení výsledků veřejných projednání zpracovává úřad územního plánování ve spolupráci s určeným zastupitelem a je na pořizovateli, aby po vyhodnocení správně určil další procesní postup; toto rozhodnutí nespadá do výlučné pravomoci samosprávných orgánů obce, a proto nelze podatelova tvrzení považovat za právně relevantní.*

*Jeho možnost vstoupit aktivně do procesu přípravy nového územního plánu nebyla nijak omezena a uplatněním své námítky to dokazuje; rovněž je nutné upozornit, že samotné uplatnění podání ještě nezakládá automatický nárok na to, že musí být námítce vyhověno - tím by byl popřen naopak proces vyhodnocení podání.*

*Chybnost závěrů podatele lze dokladovat tím, že úřad územního plánování na základě vyhodnocení výsledků opakovaného veřejného projednání zajistil úpravu Návrhu nového územního plánu města Brna a oznámil konání dalšího opakovaného veřejného projednání.*

*Věcná podstata způsobů vypořádání předmětného podání zůstává nadále relevantní, přestože návrh nového územního plánu města Brna prošel přepracováním s ohledem na Pokyny ZMB z roku 2022 a byl uveden do jednotného standardu ÚPD dle stavebního zákona a jeho prováděcích předpisů. Výše uvedené texty je tedy nutno chápat také ve smyslu těchto úprav.*

Došlo: 30 -06- 2021

MAGISTRÁT MĚSTA BRNA, Odbor územního plánování a rozvoje, Kounicova 67, 601 67 Brno

Přil.: 001/1550

## NÁMITKA / PŘIPOMÍNKA

UPRAVENÝ NÁVRH NOVÉHO ÚPmB – opakované veřejné projednání

Identifikační údaje podatele – Fyzická osoba/právnícká osoba

Jméno, příjmení /

Název společnosti

Datum narození/

Identifikační číslo

Trvalé bydliště/

sídlo

E-mail:

tel. č.

Statutární město Brno

Doručeno: 29.06.2021

MMB/0342550/2021

listy:1

přílohy:

druh:

11/sv:



mmb1es7d2f7338

Jsem – nejsem\*) občan města Brna

Jsem – nejsem\*) vlastníkem pozemku/ů nebo stavby/staveb v ploše dotčené navrhovanou změnou

katastrální území ..... parcel. č. ....

Upřesnění obsahu námítky/připomínky (území, ke kterému se vztahuje námítka/připomínka)

Městská část a katastrální území

Medlánky

Označení lokality, rezervy

Me-1, O-5, O-6

Text námítky/připomínky včetně ZDŮVODNĚNÍ

### 1. Rozvojová plocha Me-1 Technologický park

Požaduji **zásadně redukovat intenzitu využití území** v rozvojové lokalitě Me-1 (Technologický park Brno) v k. ú. Medlánky. Tato intenzita je pro dané území zcela neadekvátní a vytváří neúnosnou zátěž pro své okolí a celou městskou část Brno-Medlánky, kdy by mohlo jen díky této změně na malé části jejího území dojít ke zdvojnásobení obyvatel celé městské části. Současně požaduji stanovit jednoznačné limity maximální míry zastavění území a vyšší minimální podíl zeleně.

**Výšková úroveň zástavby:** V této souvislosti požaduji zejména redukovat navrhovanou výškovou úroveň tak, jak bylo dlouhodobě sledováno ve všech dokumentech v procesu přípravy nového územního plánu města (ve všech třech variantách konceptu i v původním návrhu), tedy tak, aby celá lokalita mezi spojnicí ulic Hudcovy a Purkyňovy a zámeckým parkem byly výškové úrovně zástavby 2 (pod rozvodnou 3) a lokalita mezi spojnicí ulic Hudcovy a Purkyňovy a stávající tramvajovou smyčkou, aby měla výškovou úroveň 3. Požaduji, aby v žádné části lokality Me-1 nebyla překročena výšková úroveň 3.

**Vymezení funkčních ploch:** Vymezení funkčních ploch požaduji tak, aby byl nadále sledován původní záměr obsažený ve všech třech variantách konceptu územního plánu, tedy dlouhodobě zamýšlené dobudování Technologického parku Brno až po spojnici ulic Hudcovy a Purkyňovy a zabráněno možnosti přeměnit celou lokalitu na rezidenční bydlení. Požaduji tedy v takto vymezené části lokality vrátit funkční plochy komerční vybavenosti „W“ s výškovou úrovní 3. Mezi spojnicí ulic Hudcovy a Purkyňovy vítám nově vymezenou plochu vybavenosti. Část pozemků nad touto plochou požaduji



**3** vymezit pro budoucí polyfunkční využití s bydlením i občanskou vybaveností jako plochu C/v2. Plochu bezprostředně pod rozvodnou vymezit jako zeleň Z a zbývající plochu jako plochu bydlení B/r2, jak tomu bylo ve všech dosavadních dokumentech. Požadují zachování povinnosti zpracovat územní studii. **3**

**4** **Systémová podjatost:** Namítám systémovou podjatost v procesu přípravy nového územního plánu v lokalitě Me-1 Technologický park. Je to totiž město samotné, které vlastní bezprostředně nebo přes jím ovládané společnosti pozemky v této lokalitě. Intenzita využití území ve prospěch bydlení a výšková úroveň zástavby se měnila postupně s tím, jak město navýšilo svůj podíl ve společnosti Technologický park Brno a.s. a jak následně začalo zvažovat různé formy zcizení pozemků v této lokalitě za účelem sanování rozpočtu města. To se postupně projevilo v návrhu nového ÚP z roku 2020, kde byly změněny funkční plochy oproti všem variantám konceptu a v rozporu s Pokyny pro dopracování návrhu tak, aby bylo možné postavit více lukrativních bytových domů a pozemky tak více zhodnotit prodejem některému z developerů, a dále v upraveném návrhu ÚP, kde byly ze stejného důvodu dramaticky navýšeny výškové úrovně výstavby a opět tak zvýšena intenzita výtěžnosti území pro případ jeho zcizení. Provádět změny ÚP za účelem zvyšování hodnoty majetku města nebo sanování jeho rozpočtu je přitom zcela v rozporu se zákonem definovanými cíli a úkoly územního plánování. Je rovněž v rozporu s principem rovného zacházení. **4**

**5** **2. Návrhové plochy komunikací O-5 (komunikační propojení ulice Turistické a areálu bývalých kasáren v Řečkovících) a O-6 (prodloužení ulice Purkyňovy do ulice Turistické)** **5**  
Rezerva pro tyto komunikace je zbytečná. Tyto komunikace nemají žádný potenciál dopravě v Medlánek odlehčit, ale naopak do Medlánek přivedou novou tranzitní dopravu, která tudy nutně jezdit nemusí. Tím dojde ke zničení cenné rekreační lokality Medláneckého letiště a přírodní památky Medlánecké kopce. Rezerva pro tyto komunikace je navržena přes soukromé pozemky, přes zahrady a stávající biokoridor. Nejen že by zásadně znehodnotila území, ale je ve své podstatě nerealizovatelná. **6**

**3. Procesní pochybení při tvorbě upraveného návrhu a zkrácení zákonných práv účastníků**  
**7** Mám za to, že v důsledku pochybení v procesu tvorby upraveného návrhu ÚP byla porušena má zákonná práva reálně svými námitkami a připomínkami ovlivnit výslednou podobu nového územního plánu. Upravený návrh totiž přinesl zcela nová, v původním návrhu nezahrnutá, řešení, jako např. v mé námitce/připomínce uvedené dramatické navýšení výškových úrovní v lokalitě Me-1 Technologický park a rezervu komunikace O-5. Tato nová řešení přitom nepožadovala žádná dotčená osoba ani dotčený státní orgán. Vyhovění mé námitce či připomínce proti takovému řešení obsaženému v upraveném návrhu by však bylo podstatnou úpravou s nutností nového, v tomto případě již třetího, veřejného projednání. S tím však město nepočítá. Procesním pochybením, spočívajícím ve skutečnosti, že byla do upraveného návrhu zapracována zcela nová řešení a regulace území bez možnosti dosáhnout v předpokládaném procesu přípravy nového ÚP města Brna reálně jejich přehodnocení na základě zákona uplatněných připomínek a námitek, došlo ke zkrácení mých zákonných práv, čímž došlo k obdobné situaci, kterou procesní právo zná jako „odnětí instance“. **7**

v BRNĚ dne 26.6.2021

Podpis: .....

\*nehodící se škrtněte

## **MMB/0342550/2021**

### **Námítka č.1**

#### **Výrok:**

Námítce se nevyhovuje.

#### **Odůvodnění:**

Podatel zásadně požaduje zredukovat intenzitu využití předmětné rozvojové lokality, a to formou nastavení limitů maximální míry zastavění a stanovením vyššího minimálního podílu zeleně.

De facto celá plocha předmětné rozvojové lokality je v platném ÚPmB vymezena jako plocha zastavitelná (vyjma menších ploch zeleně a veřejných prostranství). Zároveň je převážná část parcel vlastnictvím soukromých vlastníků (vyjma plochy V/a2, části ploch D/a3 a většiny veřejných prostranství). Není tudíž možné v návrhu ÚPmB vymezit větší nezastavěné plochy zeleně a tím snížit intenzitu využití území, jelikož v případě, že by došlo ke změně plochy stavební (viz platný ÚPmB) na plochu nestavební, tak hrozí náhrada škody za změnu využití území dle § 102 odst. 2 zákona č. 183/2006 Sb., o územním plánování a stavebním řádu.

Zároveň se v návrhu ÚPmB nevymezují ani menší plochy zeleně, tak jak jsou vymezeny v platném ÚPmB. Z důvodu zvoleného měřítka výkresů a podrobnosti ÚPmB byla pro návrh ÚP stanovena minimální velikost funkční plochy na 0,5 ha (pouze ve zvláštních případech na 0,2 ha) v souladu s ustanovením § 3 odst. 1 vyhlášky č. 501/2006 Sb. Návrh ÚPmB řeší zastoupení zeleně u funkčních ploch nastavením minimálního zastoupení zeleně, které je u ploch B a C 30 % pro disponibilní pozemky stavebního záměru, u ploch W pak 20 % pro disponibilní pozemky stavebního záměru. Vzhledem k tomu, že se v blízkosti předmětné plochy nachází velké plochy krajinné i městské zeleně, tak zpracovatel nepovažuje za nutné tyto podíly navyšovat.

Věcná podstata způsobů vypořádání předmětného podání zůstává nadále relevantní, přestože návrh nového územního plánu města Brna prošel přepracováním s ohledem na Pokyny ZMB z roku 2022 a byl uveden do jednotného standardu ÚPD dle stavebního zákona a jeho prováděcích předpisů. Výše uvedené texty je tedy nutno chápat také ve smyslu těchto úprav.

### **Námítka č.2**

#### **Výrok:**

Námítce se vyhovuje částečně.

#### **Odůvodnění:**

Podatel požaduje, aby výšková úroveň zástavby v severní části předmětné lokality byla stanovena na úroveň 2 (v části pod rozvodnou úroveň 3) a ve zbývajících částech předmětné lokality, aby byla stanovena maximálně 3. výšková úroveň zástavby.

V severní části předmětné lokality bude pod rozvodnou zachována výšková úroveň 3. Ve zbylé části bude rozšířena plocha bydlení s výškovou úrovní 2. Podél pozemní komunikace spojující ulice Hudcova a Purkyňova však zůstane zachován úzký pás plochy smíšené obytné (C) s výškovou úrovní 3. Smyslem stanovení vyšší úrovně zástavby u této plochy je ochrana nižší rezidentní zástavby, která se nachází za ní, od potenciálně rušnější pozemní komunikace (odclonění negativních vlivů dopravy). Stanovování vyšší úrovně zástavby podél městských tříd a rušnějších pozemních komunikací je pravidlem v celém ÚPmB.

Ve zbývajících částech předmětné lokality bude u ploch smíšených obytných zachována výšková úroveň zástavby 5. Snížení výškové úrovně zástavby dle požadavků podatele není z městotvorného hlediska možné. Zintenzivnění využití předmětné plochy je krok, v jehož důsledku by mělo dojít k omezení suburbanizace, což je jeden z hlavních cílů nového ÚPmB. U ostatních ploch je zachována výšková úroveň zástavby 3.



Věcná podstata způsobů vypořádání předmětného podání zůstává nadále relevantní, přestože návrh nového územního plánu města Brna prošel přepracováním s ohledem na Pokyny ZMB z roku 2022 a byl uveden do jednotného standardu ÚPD dle stavebního zákona a jeho prováděcích předpisů. Výše uvedené texty je tedy nutno chápat také ve smyslu těchto úprav.

Vyhodnocení se doplňuje o následující:

Předmětná lokalita je součástí zpracovávané Územní studie Technologický park (KAM, p.o.), která mimo jiné prověřila a zpodrobnila využití funkčních ploch, zpřesnila prostorové regulativy, upřesnila systém dopravní infrastruktury a definovala obslužnost jednotlivých ploch. Tato ÚS nahradí územním plánem dříve předepsanou ÚS 08-Technologický park. V rámci řešení této ÚS došlo ke změně návrhu využití území - přehodnocení intenzity využití – pro celou rozvojovou lokalitu Me-1 byla jako maximální výšková hladina vyhodnocena hladina 4 (9-22 m).

### **Námítka č.3**

#### **Výrok:**

Námítce se vyhovuje částečně.

#### **Odůvodnění:**

Podatel požaduje, aby byl v předmětné rozvojové lokalitě zachován původní záměr dobudování Technologického parku Brno a tím bylo zabráněno možnosti přeměnit celou lokalitu na rezidenční bydlení. Podatel tedy požaduje na předmětných plochách nastavit funkční plochy komerční vybavenosti (W) s výškovou úrovní 3. Dále podatel požaduje v severní části rozvojové lokality změnit vymezení plochy na C/v2, plochy městské zeleně (Z) a plochy bydlení B/r2. Podatel taktéž požaduje zachování povinnosti zpracovat pro předmětnou lokalitu územní studii.

Zpracovatel prověřil nutnost doplnit v rámci předmětné lokality plochy komerční vybavenosti (W) v návaznosti na realizované areály při ulici Purkyňova. Dle jeho posouzení není v lokalitě nutné vymezovat další plochy W (vyjma ploch v jihozápadní a severozápadní části předmětné lokality, které doplňují souvislý pás ploch komerční vybavenosti a byl u nich ponechám způsob využití W a nově vymezené plochy W v severní části – viz níže). Přeměnou původně plánovaných ploch W na plochy smíšené obytné (C) je reagováno na deficitní funkci bydlení, což je jeden z hlavních problémů současné doby. Zvýšení možnosti stavět objekty pro bydlení, resp. pro smíšenou funkci, je základním požadavkem města a jde o jednu z hlavních úloh územního plánu. Předmětná lokalita přirozeně propojuje městské části Královo Pole a Medlánky v oblasti Technologického parku, který dle návrhu ÚPmB doplní o rezidenční využití v kombinaci s občanskou vybaveností a službami a tím zajistí chybějící mísení funkcí v území.

Severní část předmětné rozvojové lokality bude částečně upravena, nikoliv však zcela dle požadavků podatele. Část plochy občanské vybavenosti bude zachována dle aktuálního návrhu ÚPmB. Ve střední části dojde k rozšíření plochy bydlení na úkor plochy smíšené obytné. Část plochy bezprostředně pod rozvodnou bude změněna z plochy C/v3 na plochu W/v3. Tato plocha bude mít za úkol odclonit případné negativní působení technického zařízení na plochy bydlení. Z toho důvodu není možné v této části vymezit plochy městské zeleně (Z), jak požaduje podatel.

Věcná podstata způsobů vypořádání předmětného podání zůstává nadále relevantní, přestože návrh nového územního plánu města Brna prošel přepracováním s ohledem na Pokyny ZMB z roku 2022 a byl uveden do jednotného standardu ÚPD dle stavebního zákona a jeho prováděcích předpisů. Výše uvedené texty je tedy nutno chápat také ve smyslu těchto úprav.

Vyhodnocení se doplňuje o následující:

Předmětná lokalita je součástí zpracovávané Územní studie Technologický park (KAM, p.o.), která mimo jiné prověří doplnění komerční vybavenosti v jižní a severní části lokality v návaznosti na realizované areály při ulici Purkyňově, doplnění bydlení v návaznosti

*na zástavbu bydlení v Medláncích v ul. Za Parkem, vymezení veřejného prostranství a prověření jeho charakteru, potřebu umístění občanského vybavení, možnost umístění mateřské školy, prověří vnitřní komunikační síť, vymezení pozemků pro obslužné komunikace s ohledem na jejich návaznost na stávající zástavbu, navrhne další dopravní napojení na stávající komunikace, řešení pěší průchodnosti lokalitou i k okolním plochám zeleně, napojení rozšířené vozovny a začlenění prodloužené tramvajové tratě včetně způsobu křížení s ostatní dopravou a řešením smyčky, návrh krajinné zeleně jako přechodu mezi Medláneckým kopcem a zástavbou a také napojení na technickou infrastrukturu. Tato ÚS nahradí územním plánem dříve předepsanou ÚS 08-Technologický park.*

#### **Námítka č.4**

##### **Výrok:**

*Námítce se nevyhovuje.*

##### **Odůvodnění:**

*Proces tvorby územního plánu obce není řízením, v němž by bylo možno namítat podobné procesní skutečnosti. Otázku případných tvrzených zásahů samosprávy do podoby Návrhu územního plánu není možno řešit, rozhodovat či v rámci námítky podjatosti procesovat v rámci projednání věcného řešení.*

*Věcná podstata způsobů vypořádání předmětného podání zůstává nadále relevantní, přestože návrh nového územního plánu města Brna prošel přepracováním s ohledem na Pokyny ZMB z roku 2022 a byl uveden do jednotného standardu ÚPD dle stavebního zákona a jeho prováděcích předpisů. Výše uvedené texty je tedy nutno chápat také ve smyslu těchto úprav.*

#### **Námítka č.5**

#### **Námítka č.6**

##### **Výrok:**

*Námítce se nevyhovuje.*

##### **Odůvodnění:**

*V rámci podání je vysloven požadavek na vypuštění návrhových ploch komunikací O-5 a O-6 z důvodu zbytečnosti, přivedení tranzitní dopravy do území, narušení přírodního zázemí v k.ú. Medlánců a je konstatováno, že je komunikace nerealizovatelná.*

*Koridory ploch dopravní infrastruktury D nejsou v namítaném území navrženy.*

*Návrh pro opakované veřejné projednání byl upraven v souvislosti s nesouhlasem vedení trasy záměru R/1 především na medláneckém katastru s ohledem na problematické propojení na ulici V Újezdech. Současně byla prověřena trasa vedoucí ve vzdálenější poloze od stávající zástavby a mimo území volnočasových aktivit v okolí Medláneckého potoka.*

*Vzhledem k nesouhlasu s původním vedením koridoru územní rezervy O-5 centrem Medlánců byla následně naznačena možnost změny jejího trasování. Tuto úpravu však z časových důvodů nebylo možné prověřit v potřebné podrobnosti a s podrobnějším vyhodnocením dopadů a vlivů na území.*

*Aby bylo možné podrobněji prověřit toto území jednak z hlediska koncepce dopravy (Odboru dopravy MMB) a z hlediska územních dopadů (Odboru územního plánování a rozvoje MMB), bylo rozhodnuto z pozice pořizovatele o jejich vymezení.*

*Z tohoto důvodu je v území územní rezerva O-6 ponechána beze změny a územní rezerva O-5 je upravena do koridoru v návaznosti od územní rezervy O-6 po propojení se záměrem R/1.*

*Po zpracování podrobnějších prověřovacích studií budou vyhodnoceny dopady do území a až následně na základě doporučení bude rozhodnuto o těchto územních rezervách. Tedy v tuto chvíli je předčasné předjímat výsledky prověření.*

*Z územního hlediska se nejedná o návrhy konkrétních záměrů komunikací, ale o prvky, které budou ve větší podrobnosti teprve prověřeny a následně až rozhodnuto o jejich případné aktivitě.*

*Území dotčené překryvným koridorem územních rezerv je možné využívat dle současného využití nebo v souladu s podmínkami využití území plochy s rozdílným způsobem využití. Využití území pod koridory územních rezerv O-5 a O-6 je ponecháno z větší části obdobné jako v současném územním plánu, tedy v plochách s rozdílným způsobem využití: plochy zahrádek I, plochy zemědělské A nebo plochy krajinné zeleně K.  
Z výše uvedených důvodů nelze požadavky v současné době zohlednit.*

*Věcná podstata způsobů vypořádání předmětného podání zůstává nadále relevantní, přestože návrh nového územního plánu města Brna prošel přepracováním s ohledem na Pokyny ZMB z roku 2022 a byl uveden do jednotného standardu ÚPD dle stavebního zákona a jeho prováděcích předpisů. Výše uvedené texty je tedy nutno chápat také ve smyslu těchto úprav.*

### **Námítka č.7**

#### **Výrok:**

*Námítce se nevyhovuje.*

#### **Odůvodnění:**

*Pořizovatel se neztotožňuje s tvrzením podatele, že došlo k procesnímu pochybení v rámci procesu tvorby nového územního plánu tím, že byl na základě výsledků vyhodnocení předešlého veřejného projednání zpracován upravený Návrh. Stavební zákon výslovně předpokládá, že může být návrh územního plánu upraven, podstatně či nepodstatně, a jedná se tak o zcela legální a legitimní postup.*

*Současně není nijak podateli znemožněno uplatnit proti upravenému návrhu územního plánu svou připomínku či námítku.*

*Rovněž tak je chybným předpokladem podatele tvrzení, že jím uplatněné námítky či připomínky jsou v zásadě "bezcestné", protože město "nepočítá" s dalším projednáním.*

*Postoj města je sice v procesu tvorby územního plánu důležitý, ale vyhodnocení výsledků veřejných projednání zpracovává úřad územního plánování ve spolupráci s určeným zastupitelem a je na pořizovateli, aby po vyhodnocení správně určil další procesní postup; toto rozhodnutí nespadá do výlučné pravomoci samosprávných orgánů obce, a proto nelze podatelova tvrzení považovat za právně relevantní.*

*Jeho možnost vstoupit aktivně do procesu přípravy nového územního plánu nebyla nijak omezena a uplatněním své námítky to dokazuje; rovněž je nutné upozornit, že samotné uplatnění podání ještě nezakládá automatický nárok na to, že musí být námítce vyhověno - tím by byl popřen naopak proces vyhodnocení podání.*

*Chybnost závěrů podatele lze dokladovat tím, že úřad územního plánování na základě vyhodnocení výsledků opakovaného veřejného projednání zajistil úpravu Návrhu nového územního plánu města Brna a oznámil konání dalšího opakovaného veřejného projednání.*

*Věcná podstata způsobů vypořádání předmětného podání zůstává nadále relevantní, přestože návrh nového územního plánu města Brna prošel přepracováním s ohledem na Pokyny ZMB z roku 2022 a byl uveden do jednotného standardu ÚPD dle stavebního zákona a jeho prováděcích předpisů. Výše uvedené texty je tedy nutno chápat také ve smyslu těchto úprav.*

25.20

MAGISTRÁT MĚSTA BRNA  
Odbor územního plánování a rozvoje

Došlo: 30-06-2021

MAGISTRÁT MĚSTA BRNA, Odbor územního plánování a rozvoje, Kounicova 67, 601 67 Brno

C.j. MMB: .....  
Příl.: ..... 0342553



Statutární město Brno  
Doručeno: 29.06.2021  
MMB/0342553/2021  
lístvy: 1  
přílohy: 1  
lístvy: 1

### NÁMITKA / PŘIPOMÍNKA

#### UPRAVENÝ NÁVRH NOVÉHO ÚPmB – opakované veřejné projednání

#### Identifikační údaje podatele – Fyzická osoba/právnícká osoba

Jméno, příjmení / Název společnosti	[REDACTED]
Datum narození/ Identifikační číslo	[REDACTED]
Trvalé bydliště/ sídlo	[REDACTED]
E-mail:	[REDACTED]

Jsem – nejsem\*) občan města Brna

Jsem – nejsem\*) vlastníkem pozemku/ů nebo stavby/staveb v ploše dotčené navrhovanou změnou katastrální území ..... parcel. č. ....

#### Upřesnění obsahu námítky/připomínky (území, ke kterému se vztahuje námítka/připomínka)

Městská část a katastrální území	Medlánky
Označení lokality, rezervy	Me-1, O-5, O-6

#### Text námítky/připomínky včetně ZDŮVODNĚNÍ

##### 1. Rozvojová plocha Me-1 Technologický park

**1** Požaduji **zásadně redukovat intenzitu využití území** v rozvojové lokalitě Me-1 (Technologický park Brno) v k. ú. Medlánky. Tato intenzita je pro dané území zcela neadekvátní a vytváří neúnosnou zátěž pro své okolí a celou městskou část Brno-Medlánky, kdy by mohlo jen díky této změně na malé části jejího území dojít ke zdvojnásobení obyvatel celé městské části. Současně požaduji stanovit jednoznačné limity maximální míry zastavění území a vyšší minimální podíl zeleně.

**1**

**2** **Výšková úroveň zástavby:** V této souvislosti požaduji zejména redukovat navrhovanou výškovou úroveň tak, jak bylo dlouhodobě sledováno ve všech dokumentech v procesu přípravy nového územního plánu města (ve všech třech variantách konceptu i v původním návrhu), tedy tak, aby celá lokalita mezi spojnicí ulic Hudcovy a Purkyňovy a zámeckým parkem byly výškové úrovně zástavby 2 (pod rozvodnou 3) a lokalita mezi spojnicí ulic Hudcovy a Purkyňovy a stávající tramvajovou smyčkou, aby měla výškovou úroveň 3. Požaduji, aby v žádné části lokality Me-1 nebyla překročena výšková úroveň 3.

**2**

**3** **Vymezení funkčních ploch:** Vymezení funkčních ploch požaduji tak, aby byl nadále sledován původní záměr obsažený ve všech třech variantách konceptu územního plánu, tedy dlouhodobě zamýšlené dobudování Technologického parku Brno až po spojnici ulic Hudcovy a Purkyňovy a zabráněno možnosti přeměnit celou lokalitu na rezidenční bydlení. Požaduji tedy v takto vymezené části lokality vrátit funkční plochy komerční vybavenosti „W“ s výškovou úrovní 3. Mezi spojnicí ulic Hudcovy a Purkyňovy vítám nově vymezenou plochu vybavenosti. Část pozemků nad touto plochou požaduji

**3**



**3****3**

vymezit pro budoucí polyfunkční využití s bydlením i občanskou vybaveností jako plochu C/v2. Plochu bezprostředně pod rozvodnou vymezit jako zeleň Z a zbývající plochu jako plochu bydlení B/r2, jak tomu bylo ve všech dosavadních dokumentech. Požadují zachování povinnosti zpracovat územní studii.

**4****4**

**Systémová podjatost:** Namítám systémovou podjatost v procesu přípravy nového územního plánu v lokalitě Me-1 Technologický park. Je to totiž město samotné, které vlastní bezprostředně nebo přes jím ovládané společnosti pozemky v této lokalitě. Intenzita využití území ve prospěch bydlení a výšková úroveň zástavby se měnila postupně s tím, jak město navýšilo svůj podíl ve společnosti Technologický park Brno a.s. a jak následně začalo zvažovat různé formy zcizení pozemků v této lokalitě za účelem sanování rozpočtu města. To se postupně projevilo v návrhu nového ÚP z roku 2020, kde byly změněny funkční plochy oproti všem variantám konceptu a v rozporu s Pokyny pro dopracování návrhu tak, aby bylo možné postavit více lukrativních bytových domů a pozemky tak více zhodnotit prodejem některému z developerů, a dále v upraveném návrhu ÚP, kde byly ze stejného důvodu dramaticky navýšeny výškové úrovně výstavby a opět tak zvýšena intenzita výtěžnosti území pro případ jeho zcizení. Provádět změny ÚP za účelem zvyšování hodnoty majetku města nebo sanování jeho rozpočtu je přitom zcela v rozporu se zákonem definovanými cíli a úkoly územního plánování. Je rovněž v rozporu s principem rovného zacházení.

**5****5**

**2. Návrhové plochy komunikací O-5 (komunikační propojení ulice Turistické a areálu bývalých kasáren v Řečkovicích) a O-6 (prodloužení ulice Purkyňovy do ulice Turistické)**

**-****-**

Rezerva pro tyto komunikace je zbytečná. Tyto komunikace nemají žádný potenciál dopravy v Medlánkách odlehčit, ale naopak do Medlánek přivedou novou tranzitní dopravu, která tudy nutně jezdit nemusí. Tím dojde ke zničení cenné rekreační lokality Medláneckého letiště a přírodní památky Medlánecké kopce. Rezerva pro tyto komunikace je navržena přes soukromé pozemky, přes zahrady a stávající biokoridor. Nejen že by zásadně znehodnotila území, ale je ve své podstatě nerealizovatelná.

**6****6**

**3. Procesní pochybení při tvorbě upraveného návrhu a zkrácení zákonných práv účastníků**

**7****7**

Mám za to, že v důsledku pochybení v procesu tvorby upraveného návrhu ÚP byla porušena má zákonná práva reálně svými námitkami a připomínkami ovlivnit výslednou podobu nového územního plánu. Upravený návrh totiž přinesl zcela nová, v původním návrhu nezahrnutá, řešení, jako např. v mé námitce/připomínce uvedené dramatické navýšení výškových úrovní v lokalitě Me-1 Technologický park a rezervu komunikace O-5. Tato nová řešení přitom nepožadovala žádná dotčená osoba ani dotčený státní orgán. Vyhovění mé námitce či připomínce proti takovému řešení obsaženému v upraveném návrhu by však bylo podstatnou úpravou s nutností nového, v tomto případě již třetího, veřejného projednání. S tím však město nepočítá. Procesním pochybením, spočívajícím ve skutečnosti, že byla do upraveného návrhu zapracována zcela nová řešení a regulace území bez možnosti dosáhnout v předpokládaném procesu přípravy nového ÚP města Brna reálně jejich přehodnocení na základě zákona uplatněných připomínek a námitek, došlo ke zkrácení mých zákonných práv, čímž došlo k obdobné situaci, kterou procesní právo zná jako „odnětí instance“.

V BRNĚ dne 26.6.2024

Podpis: .....

\*nehodící se škrtněte

## **MMB/0342553/2021**

### **Námítka č.1**

#### **Výrok:**

Námítce se nevyhovuje.

#### **Odůvodnění:**

Podatel zásadně požaduje zredukovat intenzitu využití předmětné rozvojové lokality, a to formou nastavení limitů maximální míry zastavění a stanovením vyššího minimálního podílu zeleně.

De facto celá plocha předmětné rozvojové lokality je v platném ÚPmB vymezena jako plocha zastavitelná (vyjma menších ploch zeleně a veřejných prostranství). Zároveň je převážná část parcel vlastnictvím soukromých vlastníků (vyjma plochy V/a2, části ploch D/a3 a většiny veřejných prostranství). Není tudíž možné v návrhu ÚPmB vymezit větší nezastavěné plochy zeleně a tím snížit intenzitu využití území, jelikož v případě, že by došlo ke změně plochy stavební (viz platný ÚPmB) na plochu nestavební, tak hrozí náhrada škody za změnu využití území dle § 102 odst. 2 zákona č. 183/2006 Sb., o územním plánování a stavebním řádu.

Zároveň se v návrhu ÚPmB nevymezují ani menší plochy zeleně, tak jak jsou vymezeny v platném ÚPmB. Z důvodu zvoleného měřítka výkresů a podrobnosti ÚPmB byla pro návrh ÚP stanovena minimální velikost funkční plochy na 0,5 ha (pouze ve zvláštních případech na 0,2 ha) v souladu s ustanovením § 3 odst. 1 vyhlášky č. 501/2006 Sb. Návrh ÚPmB řeší zastoupení zeleně u funkčních ploch nastavením minimálního zastoupení zeleně, které je u ploch B a C 30 % pro disponibilní pozemky stavebního záměru, u ploch W pak 20 % pro disponibilní pozemky stavebního záměru. Vzhledem k tomu, že se v blízkosti předmětné plochy nachází velké plochy krajinné i městské zeleně, tak zpracovatel nepovažuje za nutné tyto podíly navyšovat.

Věcná podstata způsobů vypořádání předmětného podání zůstává nadále relevantní, přestože návrh nového územního plánu města Brna prošel přepracováním s ohledem na Pokyny ZMB z roku 2022 a byl uveden do jednotného standardu ÚPD dle stavebního zákona a jeho prováděcích předpisů. Výše uvedené texty je tedy nutno chápat také ve smyslu těchto úprav.

### **Námítka č.2**

#### **Výrok:**

Námítce se vyhovuje částečně.

#### **Odůvodnění:**

Podatel požaduje, aby výšková úroveň zástavby v severní části předmětné lokality byla stanovena na úroveň 2 (v části pod rozvodnou úroveň 3) a ve zbývajících částech předmětné lokality, aby byla stanovena maximálně 3. výšková úroveň zástavby.

V severní části předmětné lokality bude pod rozvodnou zachována výšková úroveň 3. Ve zbylé části bude rozšířena plocha bydlení s výškovou úrovní 2. Podél pozemní komunikace spojující ulice Hudcova a Purkyňova však zůstane zachován úzký pás plochy smíšené obytné (C) s výškovou úrovní 3. Smyslem stanovení vyšší úrovně zástavby u této plochy je ochrana nižší rezidentní zástavby, která se nachází za ní, od potenciálně rušnější pozemní komunikace (odclonění negativních vlivů dopravy). Stanovování vyšší úrovně zástavby podél městských tříd a rušnějších pozemních komunikacích je pravidlem v celém ÚPmB.

Ve zbývajících částech předmětné lokality bude u ploch smíšených obytných zachována výšková úroveň zástavby 5. Snížení výškové úrovně zástavby dle požadavků podatele není z městotvorného hlediska možné. Zintenzivnění využití předmětné plochy je krok, v jehož důsledku by mělo dojít k omezení suburbanizace, což je jeden z hlavních cílů nového ÚPmB. U ostatních ploch je zachována výšková úroveň zástavby 3.

Věcná podstata způsobů vypořádání předmětného podání zůstává nadále relevantní, přestože návrh nového územního plánu města Brna prošel přepracováním s ohledem na Pokyny ZMB z roku 2022 a byl uveden do jednotného standardu ÚPD dle stavebního zákona a jeho prováděcích předpisů. Výše uvedené texty je tedy nutno chápat také ve smyslu těchto úprav.

Vyhodnocení se doplňuje o následující:

Předmětná lokalita je součástí zpracovávané Územní studie Technologický park (KAM, p.o.), která mimo jiné prověřila a zpodrobnila využití funkčních ploch, zpřesnila prostorové regulativy, upřesnila systém dopravní infrastruktury a definovala obslužnost jednotlivých ploch. Tato ÚS nahradí územním plánem dříve předepsanou ÚS 08-Technologický park. V rámci řešení této ÚS došlo ke změně návrhu využití území - přehodnocení intenzity využití – pro celou rozvojovou lokalitu Me-1 byla jako maximální výšková hladina vyhodnocena hladina 4 (9-22 m).

### **Námítka č.3**

#### **Výrok:**

Námítce se vyhovuje částečně.

#### **Odůvodnění:**

Podatel požaduje, aby byl v předmětné rozvojové lokalitě zachován původní záměr dobudování Technologického parku Brno a tím bylo zabráněno možnosti přeměnit celou lokalitu na rezidenční bydlení. Podatel tedy požaduje na předmětných plochách nastavit funkční plochy komerční vybavenosti (W) s výškovou úrovní 3. Dále podatel požaduje v severní části rozvojové lokality změnit vymezení plochy na C/v2, plochy městské zeleně (Z) a plochy bydlení B/r2. Podatel taktéž požaduje zachování povinnosti zpracovat pro předmětnou lokalitu územní studii.

Zpracovatel prověřil nutnost doplnit v rámci předmětné lokality plochy komerční vybavenosti (W) v návaznosti na realizované areály při ulici Purkyňova. Dle jeho posouzení není v lokalitě nutné vymezovat další plochy W (vyjma ploch v jihozápadní a severozápadní části předmětné lokality, které doplňují souvislý pás ploch komerční vybavenosti a byl u nich ponechám způsob využití W a nově vymezené plochy W v severní části – viz níže). Přeměnou původně plánovaných ploch W na plochy smíšené obytné (C) je reagováno na deficitní funkci bydlení, což je jeden z hlavních problémů současné doby. Zvýšení možnosti stavět objekty pro bydlení, resp. pro smíšenou funkci, je základním požadavkem města a jde o jednu z hlavních úloh územního plánu. Předmětná lokalita přirozeně propojuje městské části Královo Pole a Medlánky v oblasti Technologického parku, který dle návrhu ÚPmB doplní o rezidenční využití v kombinaci s občanskou vybaveností a službami a tím zajistí chybějící mísení funkcí v území.

Severní část předmětné rozvojové lokality bude částečně upravena, nikoliv však zcela dle požadavků podatele. Část plochy občanské vybavenosti bude zachována dle aktuálního návrhu ÚPmB. Ve střední části dojde k rozšíření plochy bydlení na úkor plochy smíšené obytné. Část plochy bezprostředně pod rozvodnou bude změněna z plochy C/v3 na plochu W/v3. Tato plocha bude mít za úkol odclonit případné negativní působení technického zařízení na plochy bydlení. Z toho důvodu není možné v této části vymezit plochy městské zeleně (Z), jak požaduje podatel.

Věcná podstata způsobů vypořádání předmětného podání zůstává nadále relevantní, přestože návrh nového územního plánu města Brna prošel přepracováním s ohledem na Pokyny ZMB z roku 2022 a byl uveden do jednotného standardu ÚPD dle stavebního zákona a jeho prováděcích předpisů. Výše uvedené texty je tedy nutno chápat také ve smyslu těchto úprav.

Vyhodnocení se doplňuje o následující:

Předmětná lokalita je součástí zpracovávané Územní studie Technologický park (KAM, p.o.), která mimo jiné prověří doplnění komerční vybavenosti v jižní a severní části lokality v návaznosti na realizované areály při ulici Purkyňově, doplnění bydlení v návaznosti



*na zástavbu bydlení v Medláncích v ul. Za Parkem, vymezení veřejného prostranství a prověření jeho charakteru, potřebu umístění občanského vybavení, možnost umístění mateřské školy, prověří vnitřní komunikační síť, vymezení pozemků pro obslužné komunikace s ohledem na jejich návaznost na stávající zástavbu, navrhne další dopravní napojení na stávající komunikace, řešení pěší průchodnosti lokalitou i k okolním plochám zeleně, napojení rozšířené vozovny a začlenění prodloužené tramvajové tratě včetně způsobu křížení s ostatní dopravou a řešením smyčky, návrh krajinné zeleně jako přechodu mezi Medláneckým kopcem a zástavbou a také napojení na technickou infrastrukturu. Tato ÚS nahradí územním plánem dříve předepsanou ÚS 08-Technologický park.*

#### **Námítka č.4**

##### **Výrok:**

*Námítce se nevyhovuje.*

##### **Odůvodnění:**

*Proces tvorby územního plánu obce není řízením, v němž by bylo možno namítat podobné procesní skutečnosti. Otázku případných tvrzených zásahů samosprávy do podoby Návrhu územního plánu není možno řešit, rozhodovat či v rámci námítky podjatosti procesovat v rámci projednání věcného řešení.*

*Věcná podstata způsobů vypořádání předmětného podání zůstává nadále relevantní, přestože návrh nového územního plánu města Brna prošel přepracováním s ohledem na Pokyny ZMB z roku 2022 a byl uveden do jednotného standardu ÚPD dle stavebního zákona a jeho prováděcích předpisů. Výše uvedené texty je tedy nutno chápat také ve smyslu těchto úprav.*

#### **Námítka č.5**

#### **Námítka č.6**

##### **Výrok:**

*Námítce se nevyhovuje.*

##### **Odůvodnění:**

*V rámci podání je vysloven požadavek na vypuštění návrhových ploch komunikací O-5 a O-6 z důvodu zbytečnosti, přivedení tranzitní dopravy do území, narušení přírodního zázemí v k.ú. Medlánců a je konstatováno, že je komunikace nerealizovatelná.*

*Koridory ploch dopravní infrastruktury D nejsou v namítaném území navrženy.*

*Návrh pro opakované veřejné projednání byl upraven v souvislosti s nesouhlasem vedení trasy záměru R/1 především na medláneckém katastru s ohledem na problematické propojení na ulici V Újezdech. Současně byla prověřena trasa vedoucí ve vzdálenější poloze od stávající zástavby a mimo území volnočasových aktivit v okolí Medláneckého potoka.*

*Vzhledem k nesouhlasu s původním vedením koridoru územní rezervy O-5 centrem Medlánců byla následně naznačena možnost změny jejího trasování. Tuto úpravu však z časových důvodů nebylo možné prověřit v potřebné podrobnosti a s podrobnějším vyhodnocením dopadů a vlivů na území.*

*Aby bylo možné podrobněji prověřit toto území jednak z hlediska koncepce dopravy (Odboru dopravy MMB) a z hlediska územních dopadů (Odboru územního plánování a rozvoje MMB), bylo rozhodnuto z pozice pořizovatele o jejich vymezení.*

*Z tohoto důvodu je v území územní rezerva O-6 ponechána beze změny a územní rezerva O-5 je upravena do koridoru v návaznosti od územní rezervy O-6 po propojení se záměrem R/1.*

*Po zpracování podrobnějších prověřovacích studií budou vyhodnoceny dopady do území a až následně na základě doporučení bude rozhodnuto o těchto územních rezervách. Tedy v tuto chvíli je předčasné předjímat výsledky prověření.*

*Z územního hlediska se nejedná o návrhy konkrétních záměrů komunikací, ale o prvky, které budou ve větší podrobnosti teprve prověřeny a následně až rozhodnuto o jejich případné aktivitě.*

*Území dotčené překryvným koridorem územních rezerv je možné využívat dle současného využití nebo v souladu s podmínkami využití území plochy s rozdílným způsobem využití. Využití území pod koridory územních rezerv O-5 a O-6 je ponecháno z větší části obdobné jako v současném územním plánu, tedy v plochách s rozdílným způsobem využití: plochy zahrádek I, plochy zemědělské A nebo plochy krajinné zeleně K. Z výše uvedených důvodů nelze požadavky v současné době zohlednit.*

*Věcná podstata způsobů vypořádání předmětného podání zůstává nadále relevantní, přestože návrh nového územního plánu města Brna prošel přepracováním s ohledem na Pokyny ZMB z roku 2022 a byl uveden do jednotného standardu ÚPD dle stavebního zákona a jeho prováděcích předpisů. Výše uvedené texty je tedy nutno chápat také ve smyslu těchto úprav.*

### **Námítka č.7**

#### **Výrok:**

*Námítce se nevyhovuje.*

#### **Odůvodnění:**

*Pořizovatel se neztotožňuje s tvrzením podatele, že došlo k procesnímu pochybení v rámci procesu tvorby nového územního plánu tím, že byl na základě výsledků vyhodnocení předešlého veřejného projednání zpracován upravený Návrh. Stavební zákon výslovně předpokládá, že může být návrh územního plánu upraven, podstatně či nepodstatně, a jedná se tak o zcela legální a legitimní postup.*

*Současně není nijak podateli znemožněno uplatnit proti upravenému návrhu územního plánu svou připomínku či námítku.*

*Rovněž tak je chybným předpokladem podatele tvrzení, že jím uplatněné námítky či připomínky jsou v zásadě "bezpečné", protože město "nepočítá" s dalším projednáním.*

*Postoj města je sice v procesu tvorby územního plánu důležitý, ale vyhodnocení výsledků veřejných projednání zpracovává úřad územního plánování ve spolupráci s určeným zastupitelem a je na pořizovateli, aby po vyhodnocení správně určil další procesní postup; toto rozhodnutí nespadá do výlučné pravomoci samosprávných orgánů obce, a proto nelze podatelova tvrzení považovat za právně relevantní.*

*Jeho možnost vstoupit aktivně do procesu přípravy nového územního plánu nebyla nijak omezena a uplatněním své námítky to dokazuje; rovněž je nutné upozornit, že samotné uplatnění podání ještě nezakládá automatický nárok na to, že musí být námítce vyhověno - tím by byl popřen naopak proces vyhodnocení podání.*

*Chybnost závěrů podatele lze dokladovat tím, že úřad územního plánování na základě vyhodnocení výsledků opakovaného veřejného projednání zajistil úpravu Návrhu nového územního plánu města Brna a oznámil konání dalšího opakovaného veřejného projednání.*

*Věcná podstata způsobů vypořádání předmětného podání zůstává nadále relevantní, přestože návrh nového územního plánu města Brna prošel přepracováním s ohledem na Pokyny ZMB z roku 2022 a byl uveden do jednotného standardu ÚPD dle stavebního zákona a jeho prováděcích předpisů. Výše uvedené texty je tedy nutno chápat také ve smyslu těchto úprav.*

Došlo: 30-06-2021

MAGISTRÁT MĚSTA BRNA, Odbor územního plánování a rozvoje, Kolumbova 67, 602 02 Brno

Č. j. MMB: 024/0556  
Pril.: .....

## NÁMITKA / PŘIPOMÍNKA

UPRAVENÝ NÁVRH NOVÉHO ÚPmB – opakované veřejné projednání

Identifikační údaje podatele – Fyzická osoba/právnícká osoba

Jméno, příjmení /  
Název společnosti  
Datum narození/  
Identifikační číslo  
Trvalé bydliště/  
sídlo



Statutární město Brno  
Doručeno: 29.06.2021  
MMB/0342556/2021  
Listy: 1  
Prilohy: 1  
1/AV:

E-mail: [redacted]

Jsem – nejsem\*) občan města Brna

Jsem – nejsem\*) vlastníkem pozemku/ů nebo stavby/ů, které jsou předmětem navrhované změny katastrální území ..... parcel. č. [redacted]

### Upřesnění obsahu námítky/připomínky (území, ke kterému se vztahuje námítka/připomínka)

Městská část a katastrální území	Medlánky
Označení lokality, rezervy	Me-1, O-5, O-6

### Text námítky/připomínky včetně ZDŮVODNĚNÍ

#### 1. Rozvojová plocha Me-1 Technologický park

Požaduji **zásadně redukovat intenzitu využití území** v rozvojové lokalitě Me-1 (Technologický park Brno) v k. ú. Medlánky. Tato intenzita je pro dané území zcela neadekvátní a vytváří neúnosnou zátěž pro své okolí a celou městskou část Brno-Medlánky, kdy by mohlo jen díky této změně na malé části jejího území dojít ke zdvojnásobení obyvatel celé městské části. Současně požaduji stanovit jednoznačné limity maximální míry zastavění území a vyšší minimální podíl zeleně.

**Výšková úroveň zástavby:** V této souvislosti požaduji zejména redukovat navrhovanou výškovou úroveň tak, jak bylo dlouhodobě sledováno ve všech dokumentech v procesu přípravy nového územního plánu města (ve všech třech variantách konceptu i v původním návrhu), tedy tak, aby celá lokalita mezi spojnicí ulic Hudcovy a Purkyňovy a zámeckým parkem byly výškové úrovně zástavby 2 (pod rozvodnou 3) a lokalita mezi spojnicí ulic Hudcovy a Purkyňovy a stávající tramvajovou smyčkou, aby měla výškovou úroveň 3. Požaduji, aby v žádné části lokality Me-1 nebyla překročena výšková úroveň 3.

**Vymezení funkčních ploch:** Vymezení funkčních ploch požaduji tak, aby byl nadále sledován původní záměr obsažený ve všech třech variantách konceptu územního plánu, tedy dlouhodobě zamýšlené dobudování Technologického parku Brno až po spojnicí ulic Hudcovy a Purkyňovy a zabráněno možnosti přeměnit celou lokalitu na rezidenční bydlení. Požaduji tedy v takto vymezené části lokality vrátit funkční plochy komerční vybavenosti „W“ s výškovou úrovní 3. Mezi spojnicí ulic Hudcovy a Purkyňovy vítám nově vymezenou plochu vybavenosti. Část pozemků nad touto plochou požaduji

1

1

2

2

3

3



**3** vymezit pro budoucí polyfunkční využití s bydlením i občanskou vybaveností jako plochu C/v2. Plochu bezprostředně pod rozvodnou vymezit jako zeleň Z a zbývající plochu jako plochu bydlení B/r2, jak tomu bylo ve všech dosavadních dokumentech. Požadují zachování povinnosti zpracovat územní studii. **3**

**4** **Systémová podjatost:** Namítám systémovou podjatost v procesu přípravy nového územního plánu v lokalitě Me-1 Technologický park. Je to totiž město samotné, které vlastní bezprostředně nebo přes jím ovládané společnosti pozemky v této lokalitě. Intenzita využití území ve prospěch bydlení a výšková úroveň zástavby se měnila postupně s tím, jak město navýšilo svůj podíl ve společnosti Technologický park Brno a.s. a jak následně začalo zvažovat různé formy zcizení pozemků v této lokalitě za účelem sanování rozpočtu města. To se postupně projevilo v návrhu nového ÚP z roku 2020, kde byly změněny funkční plochy oproti všem variantám konceptu a v rozporu s Pokyny pro dopracování návrhu tak, aby bylo možné postavit více lukrativních bytových domů a pozemky tak více zhodnotit prodejem některému z developerů, a dále v upraveném návrhu ÚP, kde byly ze stejného důvodu dramaticky navýšeny výškové úrovně výstavby a opět tak zvýšena intenzita výtěžnosti území pro případ jeho zcizení. Provádět změny ÚP za účelem zvyšování hodnoty majetku města nebo sanování jeho rozpočtu je přitom zcela v rozporu se zákonem definovanými cíli a úkoly územního plánování. Je rovněž v rozporu s principem rovného zacházení. **4**

**5** **2. Návrhové plochy komunikací O-5 (komunikační propojení ulice Turistické a areálu bývalých kasáren v Řečkovících) a O-6 (prodloužení ulice Purkyňovy do ulice Turistické)** **5**  
**-** Rezerva pro tyto komunikace je zbytečná. Tyto komunikace nemají žádný potenciál dopravě v Medlánkách odlehčit, ale naopak do Medlánek přivedou novou tranzitní dopravu, která tudy nutně jezdit nemusí. Tím dojde ke zničení cenné rekreační lokality Medláneckého letiště a přírodní památky Medlánecké kopce. Rezerva pro tyto komunikace je navržena přes soukromé pozemky, přes zahrady a stávající biokoridor. Nejen že by zásadně znehodnotila území, ale je ve své podstatě nerealizovatelná. **- 6**

**7** **3. Procesní pochybení při tvorbě upraveného návrhu a zkrácení zákonných práv účastníků** **7**  
Mám za to, že v důsledku pochybení v procesu tvorby upraveného návrhu ÚP byla porušena má zákonná práva reálně svými námitkami a připomínkami ovlivnit výslednou podobu nového územního plánu. Upravený návrh totiž přinesl zcela nová, v původním návrhu nezahrnutá, řešení, jako např. v mé námitce/připomínce uvedené dramatické navýšení výškových úrovní v lokalitě Me-1 Technologický park a rezervu komunikace O-5. Tato nová řešení přitom nepožadovala žádná dotčená osoba ani dotčený státní orgán. Vyhovění mé námitce či připomínce proti takovému řešení obsaženému v upraveném návrhu by však bylo podstatnou úpravou s nutností nového, v tomto případě již třetího, veřejného projednání. S tím však město nepočítá. Procesním pochybením, spočívajícím ve skutečnosti, že byla do upraveného návrhu zapracována zcela nová řešení a regulace území bez možnosti dosáhnout v předpokládaném procesu přípravy nového ÚP města Brna reálně jejich přehodnocení na základě zákona uplatněných připomínek a námitek, došlo ke krácení mých zákonných práv, čímž došlo k obdobné situaci, kterou procesní právo zná jako „odnětí instance“.

V BRNĚ dne 27.6.2021

Podpis: .....

## **MMB/0342556/2021**

### **Námítka č.1**

#### **Výrok:**

Námítce se nevyhovuje.

#### **Odůvodnění:**

Podatel zásadně požaduje zredukovat intenzitu využití předmětné rozvojové lokality, a to formou nastavení limitů maximální míry zastavění a stanovením vyššího minimálního podílu zeleně.

De facto celá plocha předmětné rozvojové lokality je v platném ÚPmB vymezena jako plocha zastavitelná (vyjma menších ploch zeleně a veřejných prostranství). Zároveň je převážná část parcel vlastnictvím soukromých vlastníků (vyjma plochy V/a2, části ploch D/a3 a většiny veřejných prostranství). Není tudíž možné v návrhu ÚPmB vymezit větší nezastavěné plochy zeleně a tím snížit intenzitu využití území, jelikož v případě, že by došlo ke změně plochy stavební (viz platný ÚPmB) na plochu nestavební, tak hrozí náhrada škody za změnu využití území dle § 102 odst. 2 zákona č. 183/2006 Sb., o územním plánování a stavebním řádu.

Zároveň se v návrhu ÚPmB nevymezují ani menší plochy zeleně, tak jak jsou vymezeny v platném ÚPmB. Z důvodu zvoleného měřítka výkresů a podrobnosti ÚPmB byla pro návrh ÚP stanovena minimální velikost funkční plochy na 0,5 ha (pouze ve zvláštních případech na 0,2 ha) v souladu s ustanovením § 3 odst. 1 vyhlášky č. 501/2006 Sb. Návrh ÚPmB řeší zastoupení zeleně u funkčních ploch nastavením minimálního zastoupení zeleně, které je u ploch B a C 30 % pro disponibilní pozemky stavebního záměru, u ploch W pak 20 % pro disponibilní pozemky stavebního záměru. Vzhledem k tomu, že se v blízkosti předmětné plochy nachází velké plochy krajinné i městské zeleně, tak zpracovatel nepovažuje za nutné tyto podíly navyšovat.

Věcná podstata způsobů vypořádání předmětného podání zůstává nadále relevantní, přestože návrh nového územního plánu města Brna prošel přepracováním s ohledem na Pokyny ZMB z roku 2022 a byl uveden do jednotného standardu ÚPD dle stavebního zákona a jeho prováděcích předpisů. Výše uvedené texty je tedy nutno chápat také ve smyslu těchto úprav.

### **Námítka č.2**

#### **Výrok:**

Námítce se vyhovuje částečně.

#### **Odůvodnění:**

Podatel požaduje, aby výšková úroveň zástavby v severní části předmětné lokality byla stanovena na úroveň 2 (v části pod rozvodnou úroveň 3) a ve zbývajících částech předmětné lokality, aby byla stanovena maximálně 3. výšková úroveň zástavby.

V severní části předmětné lokality bude pod rozvodnou zachována výšková úroveň 3. Ve zbylé části bude rozšířena plocha bydlení s výškovou úrovní 2. Podél pozemní komunikace spojující ulice Hudcova a Purkyňova však zůstane zachován úzký pás plochy smíšené obytné (C) s výškovou úrovní 3. Smyslem stanovení vyšší úrovně zástavby u této plochy je ochrana nižší rezidentní zástavby, která se nachází za ní, od potenciálně rušnější pozemní komunikace (odclonění negativních vlivů dopravy). Stanovování vyšší úrovně zástavby podél městských tříd a rušnějších pozemních komunikací je pravidlem v celém ÚPmB.

Ve zbývajících částech předmětné lokality bude u ploch smíšených obytných zachována výšková úroveň zástavby 5. Snížení výškové úrovně zástavby dle požadavků podatele není z městotvorného hlediska možné. Zintenzivnění využití předmětné plochy je krok, v jehož důsledku by mělo dojít k omezení suburbanizace, což je jeden z hlavních cílů nového ÚPmB. U ostatních ploch je zachována výšková úroveň zástavby 3.

Věcná podstata způsobů vypořádání předmětného podání zůstává nadále relevantní, přestože návrh nového územního plánu města Brna prošel přepracováním s ohledem na Pokyny ZMB z roku 2022 a byl uveden do jednotného standardu ÚPD dle stavebního zákona a jeho prováděcích předpisů. Výše uvedené texty je tedy nutno chápat také ve smyslu těchto úprav.

Vyhodnocení se doplňuje o následující:

Předmětná lokalita je součástí zpracovávané Územní studie Technologický park (KAM, p.o.), která mimo jiné prověřila a zpodrobnila využití funkčních ploch, zpřesnila prostorové regulativy, upřesnila systém dopravní infrastruktury a definovala obslužnost jednotlivých ploch. Tato ÚS nahradí územním plánem dříve předepsanou ÚS 08-Technologický park. V rámci řešení této ÚS došlo ke změně návrhu využití území - přehodnocení intenzity využití – pro celou rozvojovou lokalitu Me-1 byla jako maximální výšková hladina vyhodnocena hladina 4 (9-22 m).

### **Námítka č.3**

#### **Výrok:**

Námítce se vyhovuje částečně.

#### **Odůvodnění:**

Podatel požaduje, aby byl v předmětné rozvojové lokalitě zachován původní záměr dobudování Technologického parku Brno a tím bylo zabráněno možnosti přeměnit celou lokalitu na rezidenční bydlení. Podatel tedy požaduje na předmětných plochách nastavit funkční plochy komerční vybavenosti (W) s výškovou úrovní 3. Dále podatel požaduje v severní části rozvojové lokality změnit vymezení plochy na C/v2, plochy městské zeleně (Z) a plochy bydlení B/r2. Podatel taktéž požaduje zachování povinnosti zpracovat pro předmětnou lokalitu územní studii.

Zpracovatel prověřil nutnost doplnit v rámci předmětné lokality plochy komerční vybavenosti (W) v návaznosti na realizované areály při ulici Purkyňova. Dle jeho posouzení není v lokalitě nutné vymezovat další plochy W (vyjma ploch v jihozápadní a severozápadní části předmětné lokality, které doplňují souvislý pás ploch komerční vybavenosti a byl u nich ponechám způsob využití W a nově vymezené plochy W v severní části – viz níže). Přeměnou původně plánovaných ploch W na plochy smíšené obytné (C) je reagováno na deficitní funkci bydlení, což je jeden z hlavních problémů současné doby. Zvýšení možnosti stavět objekty pro bydlení, resp. pro smíšenou funkci, je základním požadavkem města a jde o jednu z hlavních úloh územního plánu. Předmětná lokalita přirozeně propojuje městské části Královo Pole a Medlánky v oblasti Technologického parku, který dle návrhu ÚPmB doplní o rezidenční využití v kombinaci s občanskou vybaveností a službami a tím zajistí chybějící mísení funkcí v území.

Severní část předmětné rozvojové lokality bude částečně upravena, nikoliv však zcela dle požadavků podatele. Část plochy občanské vybavenosti bude zachována dle aktuálního návrhu ÚPmB. Ve střední části dojde k rozšíření plochy bydlení na úkor plochy smíšené obytné. Část plochy bezprostředně pod rozvodnou bude změněna z plochy C/v3 na plochu W/v3. Tato plocha bude mít za úkol odclonit případné negativní působení technického zařízení na plochy bydlení. Z toho důvodu není možné v této části vymezit plochy městské zeleně (Z), jak požaduje podatel.

Věcná podstata způsobů vypořádání předmětného podání zůstává nadále relevantní, přestože návrh nového územního plánu města Brna prošel přepracováním s ohledem na Pokyny ZMB z roku 2022 a byl uveden do jednotného standardu ÚPD dle stavebního zákona a jeho prováděcích předpisů. Výše uvedené texty je tedy nutno chápat také ve smyslu těchto úprav.

Vyhodnocení se doplňuje o následující:

Předmětná lokalita je součástí zpracovávané Územní studie Technologický park (KAM, p.o.), která mimo jiné prověří doplnění komerční vybavenosti v jižní a severní části lokality v návaznosti na realizované areály při ulici Purkyňově, doplnění bydlení v návaznosti



*na zástavbu bydlení v Medláncích v ul. Za Parkem, vymezení veřejného prostranství a prověření jeho charakteru, potřebu umístění občanského vybavení, možnost umístění mateřské školy, prověří vnitřní komunikační síť, vymezení pozemků pro obslužné komunikace s ohledem na jejich návaznost na stávající zástavbu, navrhne další dopravní napojení na stávající komunikace, řešení pěší průchodnosti lokalitou i k okolním plochám zeleně, napojení rozšířené vozovny a začlenění prodloužené tramvajové tratě včetně způsobu křížení s ostatní dopravou a řešením smyčky, návrh krajinné zeleně jako přechodu mezi Medláneckým kopcem a zástavbou a také napojení na technickou infrastrukturu. Tato ÚS nahradí územním plánem dříve předepsanou ÚS 08-Technologický park.*

#### **Námítka č.4**

##### **Výrok:**

*Námítce se nevyhovuje.*

##### **Odůvodnění:**

*Proces tvorby územního plánu obce není řízením, v němž by bylo možno namítat podobné procesní skutečnosti. Otázku případných tvrzených zásahů samosprávy do podoby Návrhu územního plánu není možno řešit, rozhodovat či v rámci námítky podjatosti procesovat v rámci projednání věcného řešení.*

*Věcná podstata způsobů vypořádání předmětného podání zůstává nadále relevantní, přestože návrh nového územního plánu města Brna prošel přepracováním s ohledem na Pokyny ZMB z roku 2022 a byl uveden do jednotného standardu ÚPD dle stavebního zákona a jeho prováděcích předpisů. Výše uvedené texty je tedy nutno chápat také ve smyslu těchto úprav.*

#### **Námítka č.5**

#### **Námítka č.6**

##### **Výrok:**

*Námítce se nevyhovuje.*

##### **Odůvodnění:**

*V rámci podání je vysloven požadavek na vypuštění návrhových ploch komunikací O-5 a O-6 z důvodu zbytečnosti, přivedení tranzitní dopravy do území, narušení přírodního zázemí v k.ú. Medlánců a je konstatováno, že je komunikace nerealizovatelná.*

*Koridory ploch dopravní infrastruktury D nejsou v namítaném území navrženy.*

*Návrh pro opakované veřejné projednání byl upraven v souvislosti s nesouhlasem vedení trasy záměru R/1 především na medláneckém katastru s ohledem na problematické propojení na ulici V Újezdech. Současně byla prověřena trasa vedoucí ve vzdálenější poloze od stávající zástavby a mimo území volnočasových aktivit v okolí Medláneckého potoka.*

*Vzhledem k nesouhlasu s původním vedením koridoru územní rezervy O-5 centrem Medlánců byla následně naznačena možnost změny jejího trasování. Tuto úpravu však z časových důvodů nebylo možné prověřit v potřebné podrobnosti a s podrobnějším vyhodnocením dopadů a vlivů na území.*

*Aby bylo možné podrobněji prověřit toto území jednak z hlediska koncepce dopravy (Odboru dopravy MMB) a z hlediska územních dopadů (Odboru územního plánování a rozvoje MMB), bylo rozhodnuto z pozice pořizovatele o jejich vymezení.*

*Z tohoto důvodu je v území územní rezerva O-6 ponechána beze změny a územní rezerva O-5 je upravena do koridoru v návaznosti od územní rezervy O-6 po propojení se záměrem R/1.*

*Po zpracování podrobnějších prověřovacích studií budou vyhodnoceny dopady do území a až následně na základě doporučení bude rozhodnuto o těchto územních rezervách. Tedy v tuto chvíli je předčasné předjímat výsledky prověření.*

*Z územního hlediska se nejedná o návrhy konkrétních záměrů komunikací, ale o prvky, které budou ve větší podrobnosti teprve prověřeny a následně až rozhodnuto o jejich případné aktivitě.*

*Území dotčené překryvným koridorem územních rezerv je možné využívat dle současného využití nebo v souladu s podmínkami využití území plochy s rozdílným způsobem využití. Využití území pod koridory územních rezerv O-5 a O-6 je ponecháno z větší části obdobné jako v současném územním plánu, tedy v plochách s rozdílným způsobem využití: plochy zahrádek I, plochy zemědělské A nebo plochy krajinné zeleně K. Z výše uvedených důvodů nelze požadavky v současné době zohlednit.*

*Věcná podstata způsobů vypořádání předmětného podání zůstává nadále relevantní, přestože návrh nového územního plánu města Brna prošel přepracováním s ohledem na Pokyny ZMB z roku 2022 a byl uveden do jednotného standardu ÚPD dle stavebního zákona a jeho prováděcích předpisů. Výše uvedené texty je tedy nutno chápat také ve smyslu těchto úprav.*

### **Námítka č.7**

#### **Výrok:**

*Námítce se nevyhovuje.*

#### **Odůvodnění:**

*Pořizovatel se neztotožňuje s tvrzením podatele, že došlo k procesnímu pochybení v rámci procesu tvorby nového územního plánu tím, že byl na základě výsledků vyhodnocení předešlého veřejného projednání zpracován upravený Návrh. Stavební zákon výslovně předpokládá, že může být návrh územního plánu upraven, podstatně či nepodstatně, a jedná se tak o zcela legální a legitimní postup.*

*Současně není nijak podateli znemožněno uplatnit proti upravenému návrhu územního plánu svou připomínku či námítku.*

*Rovněž tak je chybným předpokladem podatele tvrzení, že jím uplatněné námítky či připomínky jsou v zásadě "bezcevné", protože město "nepočítá" s dalším projednáním.*

*Postoj města je sice v procesu tvorby územního plánu důležitý, ale vyhodnocení výsledků veřejných projednání zpracovává úřad územního plánování ve spolupráci s určeným zastupitelem a je na pořizovateli, aby po vyhodnocení správně určil další procesní postup; toto rozhodnutí nespadá do výlučné pravomoci samosprávných orgánů obce, a proto nelze podatelova tvrzení považovat za právně relevantní.*

*Jeho možnost vstoupit aktivně do procesu přípravy nového územního plánu nebyla nijak omezena a uplatněním své námítky to dokazuje; rovněž je nutné upozornit, že samotné uplatnění podání ještě nezakládá automatický nárok na to, že musí být námítce vyhověno - tím by byl popřen naopak proces vyhodnocení podání.*

*Chybnost závěrů podatele lze dokladovat tím, že úřad územního plánování na základě vyhodnocení výsledků opakovaného veřejného projednání zajistil úpravu Návrhu nového územního plánu města Brna a oznámil konání dalšího opakovaného veřejného projednání.*

*Věcná podstata způsobů vypořádání předmětného podání zůstává nadále relevantní, přestože návrh nového územního plánu města Brna prošel přepracováním s ohledem na Pokyny ZMB z roku 2022 a byl uveden do jednotného standardu ÚPD dle stavebního zákona a jeho prováděcích předpisů. Výše uvedené texty je tedy nutno chápat také ve smyslu těchto úprav.*

Došlo: 30-06-2021

MAGISTRÁT MĚSTA BRNA, Odbor územního plánování a rozvoje, Kounicova 67, 601 67 Brno

C.č. MMB  
Přil.: 034 2559

## NÁMITKA / PŘIPOMÍNKA

### UPRAVENÝ NÁVRH NOVÉHO ÚPmB – opakované veřejné projednání

#### Identifikační údaje podatele – Fyzická osoba/právnícká osoba

Jméno, příjmení /

Název společnosti

Datum narození/

Identifikační číslo

Trvalé bydliště/

sídlo

E-mail:

Statutární město Brno

Doručeno: 29.06.2021

MMB/0342559/2021

listy: 1

přílohy:

druh:

11/sv:



mmb1es7d2f7347

Jsem – nejsem\* občan města Brna

Jsem – nejsem\* vlastníkem pozemku/ů nebo stavby/staveb v ploše dotčené navrhovanou změnou katastrální území *Medlány* parcel. č. [redacted]

#### Upřesnění obsahu námítky/připomínky (území, ke kterému se vztahuje námitka/připomínka)

Městská část a katastrální území Medlány

Označení lokality, rezervy Me-1, O-5, O-6

#### Text námítky/připomínky včetně ZDŮVODNĚNÍ

#### 1. Rozvojová plocha Me-1 Technologický park

Požaduji **zásadně redukovat intenzitu využití území** v rozvojové lokalitě Me-1 (Technologický park Brno) v k. ú. Medlány. Tato intenzita je pro dané území zcela neadekvátní a vytváří neúnosnou zátěž pro své okolí a celou městskou část Brno-Medlány, kdy by mohlo jen díky této změně na malé části jejího území dojít ke zdvojnásobení obyvatel celé městské části. Současně požaduji stanovit jednoznačné limity maximální míry zastavění území a vyšší minimální podíl zeleně.

**Výšková úroveň zástavby:** V této souvislosti požaduji zejména redukovat navrhovanou výškovou úroveň tak, jak bylo dlouhodobě sledováno ve všech dokumentech v procesu přípravy nového územního plánu města (ve všech třech variantách konceptu i v původním návrhu), tedy tak, aby celá lokalita mezi spojnicí ulic Hudcovy a Purkyňovy a zámeckým parkem byly výškové úrovně zástavby 2 (pod rozvodnou 3) a lokalita mezi spojnicí ulic Hudcovy a Purkyňovy a stávající tramvajovou smyčkou, aby měla výškovou úroveň 3. Požaduji, aby v žádné části lokality Me-1 nebyla překročena výšková úroveň 3.

**Vymezení funkčních ploch:** Vymezení funkčních ploch požaduji tak, aby byl nadále sledován původní záměr obsažený ve všech třech variantách konceptu územního plánu, tedy dlouhodobě zamýšlené dobudování Technologického parku Brno až po spojnici ulic Hudcovy a Purkyňovy a zabráněno možnosti přeměnit celou lokalitu na rezidenční bydlení. Požaduji tedy v takto vymezené části lokality vrátit funkční plochy komerční vybavenosti „W“ s výškovou úrovní 3. Mezi spojnicí ulic Hudcovy a Purkyňovy vítám nově vymezenou plochu vybavenosti. Část pozemků nad touto plochou požaduji



**3** vymezit pro budoucí polyfunkční využití s bydlením i občanskou vybaveností jako plochu C/v2. Plochu bezprostředně pod rozvodnou vymezit jako zeleň Z a zbývající plochu jako plochu bydlení B/r2, jak tomu bylo ve všech dosavadních dokumentech. Požadují zachování povinnosti zpracovat územní studii. **3**

**4** **Systémová podjatost:** Namítám systémovou podjatost v procesu přípravy nového územního plánu v lokalitě Me-1 Technologický park. Je to totiž město samotné, které vlastní bezprostředně nebo přes jím ovládané společnosti pozemky v této lokalitě. Intenzita využití území ve prospěch bydlení a výšková úroveň zástavby se měnila postupně s tím, jak město navýšilo svůj podíl ve společnosti Technologický park Brno a.s. a jak následně začalo zvažovat různé formy zcizení pozemků v této lokalitě za účelem sanování rozpočtu města. To se postupně projevilo v návrhu nového ÚP z roku 2020, kde byly změněny funkční plochy oproti všem variantám konceptu a v rozporu s Pokyny pro dopracování návrhu tak, aby bylo možné postavit více lukrativních bytových domů a pozemky tak více zhodnotit prodejem některému z developerů, a dále v upraveném návrhu ÚP, kde byly ze stejného důvodu dramaticky navýšeny výškové úrovně výstavby a opět tak zvýšena intenzita výtěžnosti území pro případ jeho zcizení. Provádět změny ÚP za účelem zvyšování hodnoty majetku města nebo sanování jeho rozpočtu je přitom zcela v rozporu se zákonem definovanými cíli a úkoly územního plánování. Je rovněž v rozporu s principem rovného zacházení. **4**

**5** **2. Návrhové plochy komunikací O-5 (komunikační propojení ulice Turistické a areálu bývalých kasáren v Řečkovících) a O-6 (prodloužení ulice Purkyňovy do ulice Turistické)** **5**  
**-** Rezerva pro tyto komunikace je zbytečná. Tyto komunikace nemají žádný potenciál dopravě v Medlánkách odlehčit, ale naopak do Medlánek přivedou novou tranzitní dopravu, která tudy nutně jezdit nemusí. Tím dojde ke zničení cenné rekreační lokality Medláneckého letiště a přírodní památky Medlánecké kopce. Rezerva pro tyto komunikace je navržena přes soukromé pozemky, přes zahrady a stávající biokoridor. Nejen že by zásadně znehodnotila území, ale je ve své podstatě nerealizovatelná. **- 6**

**6** **3. Procesní pochybení při tvorbě upraveného návrhu a zkrácení zákonných práv účastníků** **7**  
**7** Mám za to, že v důsledku pochybení v procesu tvorby upraveného návrhu ÚP byla porušena má zákonná práva reálně svými námitkami a připomínkami ovlivnit výslednou podobu nového územního plánu. Upravený návrh totiž přinesl zcela nová, v původním návrhu nezahrnutá, řešení, jako např. v mé námitce/připomínce uvedené dramatické navýšení výškových úrovní v lokalitě Me-1 Technologický park a rezervu komunikace O-5. Tato nová řešení přitom nepožadovala žádná dotčená osoba ani dotčený státní orgán. Vyhovění mé námitce či připomínce proti takovému řešení obsaženému v upraveném návrhu by však bylo podstatnou úpravou s nutností nového, v tomto případě již třetího, veřejného projednání. S tím však město nepočítá. Procesním pochybením, spočívajícím ve skutečnosti, že byla do upraveného návrhu zapracována zcela nová řešení a regulace území bez možnosti dosáhnout v předpokládaném procesu přípravy nového ÚP města Brna reálně jejich přehodnocení na základě zákona uplatněných připomínek a námitek, došlo ke zkrácení mých zákonných práv, čímž došlo k obdobné situaci, kterou procesní právo zná jako „odnětí instance“.

v Brně dne 25.6.2021

Podpis: 

## **MMB/0342559/2021**

### **Námítka č.1**

#### **Výrok:**

Námítce se nevyhovuje.

#### **Odůvodnění:**

Podatel zásadně požaduje zredukovat intenzitu využití předmětné rozvojové lokality, a to formou nastavení limitů maximální míry zastavění a stanovením vyššího minimálního podílu zeleně.

De facto celá plocha předmětné rozvojové lokality je v platném ÚPmB vymezena jako plocha zastavitelná (vyjma menších ploch zeleně a veřejných prostranství). Zároveň je převážná část parcel vlastnictvím soukromých vlastníků (vyjma plochy V/a2, části ploch D/a3 a většiny veřejných prostranství). Není tudíž možné v návrhu ÚPmB vymezit větší nezastavěné plochy zeleně a tím snížit intenzitu využití území, jelikož v případě, že by došlo ke změně plochy stavební (viz platný ÚPmB) na plochu nestavební, tak hrozí náhrada škody za změnu využití území dle § 102 odst. 2 zákona č. 183/2006 Sb., o územním plánování a stavebním řádu.

Zároveň se v návrhu ÚPmB nevymezují ani menší plochy zeleně, tak jak jsou vymezeny v platném ÚPmB. Z důvodu zvoleného měřítka výkresů a podrobnosti ÚPmB byla pro návrh ÚP stanovena minimální velikost funkční plochy na 0,5 ha (pouze ve zvláštních případech na 0,2 ha) v souladu s ustanovením § 3 odst. 1 vyhlášky č. 501/2006 Sb. Návrh ÚPmB řeší zastoupení zeleně u funkčních ploch nastavením minimálního zastoupení zeleně, které je u ploch B a C 30 % pro disponibilní pozemky stavebního záměru, u ploch W pak 20 % pro disponibilní pozemky stavebního záměru. Vzhledem k tomu, že se v blízkosti předmětné plochy nachází velké plochy krajinné i městské zeleně, tak zpracovatel nepovažuje za nutné tyto podíly navyšovat.

Věcná podstata způsobů vypořádání předmětného podání zůstává nadále relevantní, přestože návrh nového územního plánu města Brna prošel přepracováním s ohledem na Pokyny ZMB z roku 2022 a byl uveden do jednotného standardu ÚPD dle stavebního zákona a jeho prováděcích předpisů. Výše uvedené texty je tedy nutno chápat také ve smyslu těchto úprav.

### **Námítka č.2**

#### **Výrok:**

Námítce se vyhovuje částečně.

#### **Odůvodnění:**

Podatel požaduje, aby výšková úroveň zástavby v severní části předmětné lokality byla stanovena na úroveň 2 (v části pod rozvodnou úroveň 3) a ve zbývajících částech předmětné lokality, aby byla stanovena maximálně 3. výšková úroveň zástavby.

V severní části předmětné lokality bude pod rozvodnou zachována výšková úroveň 3. Ve zbylé části bude rozšířena plocha bydlení s výškovou úrovní 2. Podél pozemní komunikace spojující ulice Hudcova a Purkyňova však zůstane zachován úzký pás plochy smíšené obytné (C) s výškovou úrovní 3. Smyslem stanovení vyšší úrovně zástavby u této plochy je ochrana nižší rezidentní zástavby, která se nachází za ní, od potenciálně rušnější pozemní komunikace (odclonění negativních vlivů dopravy). Stanovování vyšší úrovně zástavby podél městských tříd a rušnějších pozemních komunikací je pravidlem v celém ÚPmB.

Ve zbývajících částech předmětné lokality bude u ploch smíšených obytných zachována výšková úroveň zástavby 5. Snížení výškové úrovně zástavby dle požadavků podatele není z městotvorného hlediska možné. Zintenzivnění využití předmětné plochy je krok, v jehož důsledku by mělo dojít k omezení suburbanizace, což je jeden z hlavních cílů nového ÚPmB. U ostatních ploch je zachována výšková úroveň zástavby 3.

Věcná podstata způsobů vypořádání předmětného podání zůstává nadále relevantní, přestože návrh nového územního plánu města Brna prošel přepracováním s ohledem na Pokyny ZMB z roku 2022 a byl uveden do jednotného standardu ÚPD dle stavebního zákona a jeho prováděcích předpisů. Výše uvedené texty je tedy nutno chápat také ve smyslu těchto úprav.

Vyhodnocení se doplňuje o následující:

Předmětná lokalita je součástí zpracovávané Územní studie Technologický park (KAM, p.o.), která mimo jiné prověřila a zpodrobnila využití funkčních ploch, zpřesnila prostorové regulativy, upřesnila systém dopravní infrastruktury a definovala obslužnost jednotlivých ploch. Tato ÚS nahradí územním plánem dříve předepsanou ÚS 08-Technologický park. V rámci řešení této ÚS došlo ke změně návrhu využití území - přehodnocení intenzity využití – pro celou rozvojovou lokalitu Me-1 byla jako maximální výšková hladina vyhodnocena hladina 4 (9-22 m).

### **Námítka č.3**

#### **Výrok:**

Námítce se vyhovuje částečně.

#### **Odůvodnění:**

Podatel požaduje, aby byl v předmětné rozvojové lokalitě zachován původní záměr dobudování Technologického parku Brno a tím bylo zabráněno možnosti přeměnit celou lokalitu na rezidenční bydlení. Podatel tedy požaduje na předmětných plochách nastavit funkční plochy komerční vybavenosti (W) s výškovou úrovní 3. Dále podatel požaduje v severní části rozvojové lokality změnit vymezení plochy na C/v2, plochy městské zeleně (Z) a plochy bydlení B/r2. Podatel taktéž požaduje zachování povinnosti zpracovat pro předmětnou lokalitu územní studii.

Zpracovatel prověřil nutnost doplnit v rámci předmětné lokality plochy komerční vybavenosti (W) v návaznosti na realizované areály při ulici Purkyňova. Dle jeho posouzení není v lokalitě nutné vymezovat další plochy W (vyjma ploch v jihozápadní a severozápadní části předmětné lokality, které doplňují souvislý pás ploch komerční vybavenosti a byl u nich ponechám způsob využití W a nově vymezené plochy W v severní části – viz níže). Přeměnou původně plánovaných ploch W na plochy smíšené obytné (C) je reagováno na deficitní funkci bydlení, což je jeden z hlavních problémů současné doby. Zvýšení možnosti stavět objekty pro bydlení, resp. pro smíšenou funkci, je základním požadavkem města a jde o jednu z hlavních úloh územního plánu. Předmětná lokalita přirozeně propojuje městské části Královo Pole a Medlánky v oblasti Technologického parku, který dle návrhu ÚPmB doplní o rezidenční využití v kombinaci s občanskou vybaveností a službami a tím zajistí chybějící mísení funkcí v území.

Severní část předmětné rozvojové lokality bude částečně upravena, nikoliv však zcela dle požadavků podatele. Část plochy občanské vybavenosti bude zachována dle aktuálního návrhu ÚPmB. Ve střední části dojde k rozšíření plochy bydlení na úkor plochy smíšené obytné. Část plochy bezprostředně pod rozvodnou bude změněna z plochy C/v3 na plochu W/v3. Tato plocha bude mít za úkol odclonit případné negativní působení technického zařízení na plochy bydlení. Z toho důvodu není možné v této části vymezit plochy městské zeleně (Z), jak požaduje podatel.

Věcná podstata způsobů vypořádání předmětného podání zůstává nadále relevantní, přestože návrh nového územního plánu města Brna prošel přepracováním s ohledem na Pokyny ZMB z roku 2022 a byl uveden do jednotného standardu ÚPD dle stavebního zákona a jeho prováděcích předpisů. Výše uvedené texty je tedy nutno chápat také ve smyslu těchto úprav.

Vyhodnocení se doplňuje o následující:

Předmětná lokalita je součástí zpracovávané Územní studie Technologický park (KAM, p.o.), která mimo jiné prověří doplnění komerční vybavenosti v jižní a severní části lokality v návaznosti na realizované areály při ulici Purkyňově, doplnění bydlení v návaznosti



na zástavbu bydlení v Medláncích v ul. Za Parkem, vymezení veřejného prostranství a prověření jeho charakteru, potřebu umístění občanského vybavení, možnost umístění mateřské školy, prověří vnitřní komunikační síť, vymezení pozemků pro obslužné komunikace s ohledem na jejich návaznost na stávající zástavbu, navrhne další dopravní napojení na stávající komunikace, řešení pěší průchodnosti lokalitou i k okolním plochám zeleně, napojení rozšířené vozovny a začlenění prodloužené tramvajové tratě včetně způsobu křížení s ostatní dopravou a řešením smyčky, návrh krajinné zeleně jako přechodu mezi Medláneckým kopcem a zástavbou a také napojení na technickou infrastrukturu. Tato ÚS nahradí územním plánem dříve předepsanou ÚS 08-Technologický park.

#### **Námítka č.4**

##### **Výrok:**

Námítce se nevyhovuje.

##### **Odůvodnění:**

Proces tvorby územního plánu obce není řízením, v němž by bylo možno namítat podobné procesní skutečnosti. Otázku případných tvrzených zásahů samosprávy do podoby Návrhu územního plánu není možno řešit, rozhodovat či v rámci námítky podjatosti procesovat v rámci projednání věcného řešení.

Věcná podstata způsobů vypořádání předmětného podání zůstává nadále relevantní, přestože návrh nového územního plánu města Brna prošel přepracováním s ohledem na Pokyny ZMB z roku 2022 a byl uveden do jednotného standardu ÚPD dle stavebního zákona a jeho prováděcích předpisů. Výše uvedené texty je tedy nutno chápat také ve smyslu těchto úprav.

#### **Námítka č.5**

#### **Námítka č.6**

##### **Výrok:**

Námítce se nevyhovuje.

##### **Odůvodnění:**

V rámci podání je vysloven požadavek na vypuštění návrhových ploch komunikací O-5 a O-6 z důvodu zbytečnosti, přivedení tranzitní dopravy do území, narušení přírodního zázemí v k.ú. Medlánců a je konstatováno, že je komunikace nerealizovatelná.

Koridory ploch dopravní infrastruktury D nejsou v namítaném území navrženy.

Návrh pro opakované veřejné projednání byl upraven v souvislosti s nesouhlasem vedení trasy záměru R/1 především na medláneckém katastru s ohledem na problematické propojení na ulici V Újezdech. Současně byla prověřena trasa vedoucí ve vzdálenější poloze od stávající zástavby a mimo území volnočasových aktivit v okolí Medláneckého potoka.

Vzhledem k nesouhlasu s původním vedením koridoru územní rezervy O-5 centrem Medlánců byla následně naznačena možnost změny jejího trasování. Tuto úpravu však z časových důvodů nebylo možné prověřit v potřebné podrobnosti a s podrobnějším vyhodnocením dopadů a vlivů na území.

Aby bylo možné podrobněji prověřit toto území jednak z hlediska koncepce dopravy (Odboru dopravy MMB) a z hlediska územních dopadů (Odboru územního plánování a rozvoje MMB), bylo rozhodnuto z pozice pořizovatele o jejich vymezení.

Z tohoto důvodu je v území územní rezerva O-6 ponechána beze změny a územní rezerva O-5 je upravena do koridoru v návaznosti od územní rezervy O-6 po propojení se záměrem R/1.

Po zpracování podrobnějších prověřovacích studií budou vyhodnoceny dopady do území a až následně na základě doporučení bude rozhodnuto o těchto územních rezervách. Tedy v tuto chvíli je předčasné předjímat výsledky prověření.

Z územního hlediska se nejedná o návrhy konkrétních záměrů komunikací, ale o prvky, které budou ve větší podrobnosti teprve prověřeny a následně až rozhodnuto o jejich případné aktivitaci.

*Území dotčené překryvným koridorem územních rezerv je možné využívat dle současného využití nebo v souladu s podmínkami využití území plochy s rozdílným způsobem využití. Využití území pod koridory územních rezerv O-5 a O-6 je ponecháno z větší části obdobné jako v současném územním plánu, tedy v plochách s rozdílným způsobem využití: plochy zahrádek I, plochy zemědělské A nebo plochy krajinné zeleně K.  
Z výše uvedených důvodů nelze požadavky v současné době zohlednit.*

*Věcná podstata způsobů vypořádání předmětného podání zůstává nadále relevantní, přestože návrh nového územního plánu města Brna prošel přepracováním s ohledem na Pokyny ZMB z roku 2022 a byl uveden do jednotného standardu ÚPD dle stavebního zákona a jeho prováděcích předpisů. Výše uvedené texty je tedy nutno chápat také ve smyslu těchto úprav.*

### **Námítka č.7**

#### **Výrok:**

*Námítce se nevyhovuje.*

#### **Odůvodnění:**

*Pořizovatel se neztotožňuje s tvrzením podatele, že došlo k procesnímu pochybení v rámci procesu tvorby nového územního plánu tím, že byl na základě výsledků vyhodnocení předešlého veřejného projednání zpracován upravený Návrh. Stavební zákon výslovně předpokládá, že může být návrh územního plánu upraven, podstatně či nepodstatně, a jedná se tak o zcela legální a legitimní postup.*

*Současně není nijak podateli znemožněno uplatnit proti upravenému návrhu územního plánu svou připomínku či námítku.*

*Rovněž tak je chybným předpokladem podatele tvrzení, že jím uplatněné námítky či připomínky jsou v zásadě "bezcestné", protože město "nepočítá" s dalším projednáním.*

*Postoj města je sice v procesu tvorby územního plánu důležitý, ale vyhodnocení výsledků veřejných projednání zpracovává úřad územního plánování ve spolupráci s určeným zastupitelem a je na pořizovateli, aby po vyhodnocení správně určil další procesní postup; toto rozhodnutí nespadá do výlučné pravomoci samosprávných orgánů obce, a proto nelze podatelova tvrzení považovat za právně relevantní.*

*Jeho možnost vstoupit aktivně do procesu přípravy nového územního plánu nebyla nijak omezena a uplatněním své námítky to dokazuje; rovněž je nutné upozornit, že samotné uplatnění podání ještě nezakládá automatický nárok na to, že musí být námítce vyhověno - tím by byl popřen naopak proces vyhodnocení podání.*

*Chybnost závěrů podatele lze dokladovat tím, že úřad územního plánování na základě vyhodnocení výsledků opakovaného veřejného projednání zajistil úpravu Návrhu nového územního plánu města Brna a oznámil konání dalšího opakovaného veřejného projednání.*

*Věcná podstata způsobů vypořádání předmětného podání zůstává nadále relevantní, přestože návrh nového územního plánu města Brna prošel přepracováním s ohledem na Pokyny ZMB z roku 2022 a byl uveden do jednotného standardu ÚPD dle stavebního zákona a jeho prováděcích předpisů. Výše uvedené texty je tedy nutno chápat také ve smyslu těchto úprav.*

2557

MAGISTRÁT MĚSTA BRNA  
Odbor územního plánování a rozvoje

MAGISTRÁT MĚSTA BRNA, Odbor územního plánování a rozvoje, Kounicova 67, 601 00 Brno

Došlo: 30.08.2021


Č.j. MMB: 0342563  
Příl.: 1

### NÁMITKA / PŘIPOMÍNKA

UPRAVENÝ NÁVRH NOVÉHO ÚPmB – opakované veřejné projednání

Identifikační údaje podatele – Fyzická osoba/právnícká osoba

Jméno, příjmení /  
Název společnosti  
Datum narození/  
Identifikační číslo  
Trvalé bydliště/  
sídlo



Statutární město Brno  
Doručeno: 29.06.2021  
MMB/0342563/2021  
Listy: 1  
Přílohy: 1  
Tř/sv: 1

E-mail: [redacted]

Jsem – nejsem\*) občan města Brna

Jsem – nejsem\*) vlastníkem pozemku/ů nebo stavby/staveb v ploše dotčené navrhovanou změnou katastrální území Brno - Medlánky parcel. č. [redacted]

#### Upřesnění obsahu námítky/připomínky (území, ke kterému se vztahuje námítka/připomínka)

Městská část a katastrální území	Medlánky
Označení lokality, rezervy	Me-1, O-5, O-6

#### Text námítky/připomínky včetně ZDŮVODNĚNÍ

##### 1. Rozvojová plocha Me-1 Technologický park

**1** Požaduji zásadně redukovat intenzitu využití území v rozvojové lokalitě Me-1 (Technologický park Brno) v k. ú. Medlánky. Tato intenzita je pro dané území zcela neadekvátní a vytváří neúnosnou zátěž pro své okolí a celou městskou část Brno-Medlánky, kdy by mohlo jen díky této změně na malé části jejího území dojít ke zdvojnásobení obyvatel celé městské části. Současně požaduji stanovit jednoznačné limity maximální míry zastavění území a vyšší minimální podíl zeleně. **1**

**2** **Výšková úroveň zástavby:** V této souvislosti požaduji zejména redukovat navrhovanou výškovou úroveň tak, jak bylo dlouhodobě sledováno ve všech dokumentech v procesu přípravy nového územního plánu města (ve všech třech variantách konceptu i v původním návrhu), tedy tak, aby celá lokalita mezi spojnicí ulic Hudcovy a Purkyňovy a zámeckým parkem byly výškové úrovně zástavby 2 (pod rozvodnou 3) a lokalita mezi spojnicí ulic Hudcovy a Purkyňovy a stávající tramvajovou smyčkou, aby měla výškovou úroveň 3. Požaduji, aby v žádné části lokality Me-1 nebyla překročena výšková úroveň 3. **2**

**3** **Vymezení funkčních ploch:** Vymezení funkčních ploch požaduji tak, aby byl nadále sledován původní záměr obsažený ve všech třech variantách konceptu územního plánu, tedy dlouhodobě zamýšlené dobudování Technologického parku Brno až po spojnici ulic Hudcovy a Purkyňovy a zabráněno možnosti přeměnit celou lokalitu na rezidenční bydlení. Požaduji tedy v takto vymezené části lokality vrátit funkční plochy komerční vybavenosti „W“ s výškovou úrovní 3. Mezi spojnicí ulic Hudcovy a Purkyňovy vítám nově vymezenou plochu vybavenosti. Část pozemků nad touto plochou požaduji **3**



**3** vymezit pro budoucí polyfunkční využití s bydlením i občanskou vybaveností jako plochu C/v2. Plochu bezprostředně pod rozvodnou vymezit jako zeleň Z a zbývající plochu jako plochu bydlení B/r2, jak tomu bylo ve všech dosavadních dokumentech. Požadují zachování povinnosti zpracovat územní studii. **3**

**4** **Systémová podjatost:** Namítám systémovou podjatost v procesu přípravy nového územního plánu v lokalitě Me-1 Technologický park. Je to totiž město samotné, které vlastní bezprostředně nebo přes jím ovládané společnosti pozemky v této lokalitě. Intenzita využití území ve prospěch bydlení a výšková úroveň zástavby se měnila postupně s tím, jak město navýšilo svůj podíl ve společnosti Technologický park Brno a.s. a jak následně začalo zvažovat různé formy zcizení pozemků v této lokalitě za účelem sanování rozpočtu města. To se postupně projevilo v návrhu nového ÚP z roku 2020, kde byly změněny funkční plochy oproti všem variantám konceptu a v rozporu s Pokyny pro dopracování návrhu tak, aby bylo možné postavit více lukrativních bytových domů a pozemky tak více zhodnotit prodejem některému z developerů, a dále v upraveném návrhu ÚP, kde byly ze stejného důvodu dramaticky navýšeny výškové úrovně výstavby a opět tak zvýšena intenzita výtěžnosti území pro případ jeho zcizení. Provádět změny ÚP za účelem zvyšování hodnoty majetku města nebo sanování jeho rozpočtu je přitom zcela v rozporu se zákonem definovanými cíli a úkoly územního plánování. Je rovněž v rozporu s principem rovného zacházení. **4**

**5** **2. Návrhové plochy komunikací O-5 (komunikační propojení ulice Turistické a areálu bývalých kasáren v Řečkovicích) a O-6 (prodloužení ulice Purkyňovy do ulice Turistické)** **5**  
**-** Rezerva pro tyto komunikace je zbytečná. Tyto komunikace nemají žádný potenciál dopravě v Medlánkách odlehčit, ale naopak do Medlánek přivedou novou tranzitní dopravu, která tudy nutně jezdit nemusí. Tím dojde ke zničení cenné rekreační lokality Medláneckého letiště a přírodní památky Medlánecké kopce. Rezerva pro tyto komunikace je navržena přes soukromé pozemky, přes zahrady a stávající biokoridor. Nejen že by zásadně znehodnotila území, ale je ve své podstatě nerealizovatelná. **-**  
**6** **6**

**7** **3. Procesní pochybení při tvorbě upraveného návrhu a zkrácení zákonných práv účastníků** **7**  
Mám za to, že v důsledku pochybení v procesu tvorby upraveného návrhu ÚP byla porušena má zákonná práva reálně svými námitkami a připomínkami ovlivnit výslednou podobu nového územního plánu. Upravený návrh totiž přinesl zcela nová, v původním návrhu nezahrnutá, řešení, jako např. v mé námitce/připomínce uvedené dramatické navýšení výškových úrovní v lokalitě Me-1 Technologický park a rezervu komunikace O-5. Tato nová řešení přitom nepožadovala žádná dotčená osoba ani dotčený státní orgán. Vyhovění mé námitce či připomínce proti takovému řešení obsaženému v upraveném návrhu by však bylo podstatnou úpravou s nutností nového, v tomto případě již třetího, veřejného projednání. S tím však město nepočítá. Procesním pochybením, spočívajícím ve skutečnosti, že byla do upraveného návrhu zapracována zcela nová řešení a regulace území bez možnosti dosáhnout v předpokládaném procesu přípravy nového ÚP města Brna reálně jejich přehodnocení na základě zákona uplatněných připomínek a námitek, došlo ke krácení mých zákonných práv, čímž došlo k obdobné situaci, kterou procesní právo zná jako „odnětí instance“.

V Brně dne ..... 27. 6. 2021

Podpis: 

.....

\*nehodící se škrtněte

## **MMB/0342563/2021**

### **Námítka č.1**

#### **Výrok:**

Námítce se nevyhovuje.

#### **Odůvodnění:**

Podatel zásadně požaduje zredukovat intenzitu využití předmětné rozvojové lokality, a to formou nastavení limitů maximální míry zastavění a stanovením vyššího minimálního podílu zeleně.

De facto celá plocha předmětné rozvojové lokality je v platném ÚPmB vymezena jako plocha zastavitelná (vyjma menších ploch zeleně a veřejných prostranství). Zároveň je převážná část parcel vlastnictvím soukromých vlastníků (vyjma plochy V/a2, části ploch D/a3 a většiny veřejných prostranství). Není tudíž možné v návrhu ÚPmB vymezit větší nezastavěné plochy zeleně a tím snížit intenzitu využití území, jelikož v případě, že by došlo ke změně plochy stavební (viz platný ÚPmB) na plochu nestavební, tak hrozí náhrada škody za změnu využití území dle § 102 odst. 2 zákona č. 183/2006 Sb., o územním plánování a stavebním řádu.

Zároveň se v návrhu ÚPmB nevymezují ani menší plochy zeleně, tak jak jsou vymezeny v platném ÚPmB. Z důvodu zvoleného měřítka výkresů a podrobnosti ÚPmB byla pro návrh ÚP stanovena minimální velikost funkční plochy na 0,5 ha (pouze ve zvláštních případech na 0,2 ha) v souladu s ustanovením § 3 odst. 1 vyhlášky č. 501/2006 Sb. Návrh ÚPmB řeší zastoupení zeleně u funkčních ploch nastavením minimálního zastoupení zeleně, které je u ploch B a C 30 % pro disponibilní pozemky stavebního záměru, u ploch W pak 20 % pro disponibilní pozemky stavebního záměru. Vzhledem k tomu, že se v blízkosti předmětné plochy nachází velké plochy krajinné i městské zeleně, tak zpracovatel nepovažuje za nutné tyto podíly navyšovat.

Věcná podstata způsobů vypořádání předmětného podání zůstává nadále relevantní, přestože návrh nového územního plánu města Brna prošel přepracováním s ohledem na Pokyny ZMB z roku 2022 a byl uveden do jednotného standardu ÚPD dle stavebního zákona a jeho prováděcích předpisů. Výše uvedené texty je tedy nutno chápat také ve smyslu těchto úprav.

### **Námítka č.2**

#### **Výrok:**

Námítce se vyhovuje částečně.

#### **Odůvodnění:**

Podatel požaduje, aby výšková úroveň zástavby v severní části předmětné lokality byla stanovena na úroveň 2 (v části pod rozvodnou úroveň 3) a ve zbývajících částech předmětné lokality, aby byla stanovena maximálně 3. výšková úroveň zástavby.

V severní části předmětné lokality bude pod rozvodnou zachována výšková úroveň 3. Ve zbylé části bude rozšířena plocha bydlení s výškovou úrovní 2. Podél pozemní komunikace spojující ulice Hudcova a Purkyňova však zůstane zachován úzký pás plochy smíšené obytné (C) s výškovou úrovní 3. Smyslem stanovení vyšší úrovně zástavby u této plochy je ochrana nižší rezidentní zástavby, která se nachází za ní, od potenciálně rušnější pozemní komunikace (odclonění negativních vlivů dopravy). Stanovování vyšší úrovně zástavby podél městských tříd a rušnějších pozemních komunikací je pravidlem v celém ÚPmB.

Ve zbývajících částech předmětné lokality bude u ploch smíšených obytných zachována výšková úroveň zástavby 5. Snížení výškové úrovně zástavby dle požadavků podatele není z městotvorného hlediska možné. Zintenzivnění využití předmětné plochy je krok, v jehož důsledku by mělo dojít k omezení suburbanizace, což je jeden z hlavních cílů nového ÚPmB. U ostatních ploch je zachována výšková úroveň zástavby 3.

Věcná podstata způsobů vypořádání předmětného podání zůstává nadále relevantní, přestože návrh nového územního plánu města Brna prošel přepracováním s ohledem na Pokyny ZMB z roku 2022 a byl uveden do jednotného standardu ÚPD dle stavebního zákona a jeho prováděcích předpisů. Výše uvedené texty je tedy nutno chápat také ve smyslu těchto úprav.

Vyhodnocení se doplňuje o následující:

Předmětná lokalita je součástí zpracovávané Územní studie Technologický park (KAM, p.o.), která mimo jiné prověřila a zpodrobnila využití funkčních ploch, zpřesnila prostorové regulativy, upřesnila systém dopravní infrastruktury a definovala obslužnost jednotlivých ploch. Tato ÚS nahradí územním plánem dříve předepsanou ÚS 08-Technologický park. V rámci řešení této ÚS došlo ke změně návrhu využití území - přehodnocení intenzity využití – pro celou rozvojovou lokalitu Me-1 byla jako maximální výšková hladina vyhodnocena hladina 4 (9-22 m).

### **Námítka č.3**

#### **Výrok:**

Námítce se vyhovuje částečně.

#### **Odůvodnění:**

Podatel požaduje, aby byl v předmětné rozvojové lokalitě zachován původní záměr dobudování Technologického parku Brno a tím bylo zabráněno možnosti přeměnit celou lokalitu na rezidenční bydlení. Podatel tedy požaduje na předmětných plochách nastavit funkční plochy komerční vybavenosti (W) s výškovou úrovní 3. Dále podatel požaduje v severní části rozvojové lokality změnit vymezení plochy na C/v2, plochy městské zeleně (Z) a plochy bydlení B/r2. Podatel taktéž požaduje zachování povinnosti zpracovat pro předmětnou lokalitu územní studii.

Zpracovatel prověřil nutnost doplnit v rámci předmětné lokality plochy komerční vybavenosti (W) v návaznosti na realizované areály při ulici Purkyňova. Dle jeho posouzení není v lokalitě nutné vymezovat další plochy W (vyjma ploch v jihozápadní a severozápadní části předmětné lokality, které doplňují souvislý pás ploch komerční vybavenosti a byl u nich ponechám způsob využití W a nově vymezené plochy W v severní části – viz níže). Přeměnou původně plánovaných ploch W na plochy smíšené obytné (C) je reagováno na deficitní funkci bydlení, což je jeden z hlavních problémů současné doby. Zvýšení možnosti stavět objekty pro bydlení, resp. pro smíšenou funkci, je základním požadavkem města a jde o jednu z hlavních úloh územního plánu. Předmětná lokalita přirozeně propojuje městské části Královo Pole a Medlánky v oblasti Technologického parku, který dle návrhu ÚPmB doplní o rezidenční využití v kombinaci s občanskou vybaveností a službami a tím zajistí chybějící mísení funkcí v území.

Severní část předmětné rozvojové lokality bude částečně upravena, nikoliv však zcela dle požadavků podatele. Část plochy občanské vybavenosti bude zachována dle aktuálního návrhu ÚPmB. Ve střední části dojde k rozšíření plochy bydlení na úkor plochy smíšené obytné. Část plochy bezprostředně pod rozvodnou bude změněna z plochy C/v3 na plochu W/v3. Tato plocha bude mít za úkol odclonit případné negativní působení technického zařízení na plochy bydlení. Z toho důvodu není možné v této části vymezit plochy městské zeleně (Z), jak požaduje podatel.

Věcná podstata způsobů vypořádání předmětného podání zůstává nadále relevantní, přestože návrh nového územního plánu města Brna prošel přepracováním s ohledem na Pokyny ZMB z roku 2022 a byl uveden do jednotného standardu ÚPD dle stavebního zákona a jeho prováděcích předpisů. Výše uvedené texty je tedy nutno chápat také ve smyslu těchto úprav.

Vyhodnocení se doplňuje o následující:

Předmětná lokalita je součástí zpracovávané Územní studie Technologický park (KAM, p.o.), která mimo jiné prověří doplnění komerční vybavenosti v jižní a severní části lokality v návaznosti na realizované areály při ulici Purkyňově, doplnění bydlení v návaznosti



*na zástavbu bydlení v Medláncích v ul. Za Parkem, vymezení veřejného prostranství a prověření jeho charakteru, potřebu umístění občanského vybavení, možnost umístění mateřské školy, prověří vnitřní komunikační síť, vymezení pozemků pro obslužné komunikace s ohledem na jejich návaznost na stávající zástavbu, navrhne další dopravní napojení na stávající komunikace, řešení pěší průchodnosti lokalitou i k okolním plochám zeleně, napojení rozšířené vozovny a začlenění prodloužené tramvajové tratě včetně způsobu křížení s ostatní dopravou a řešením smyčky, návrh krajinné zeleně jako přechodu mezi Medláneckým kopcem a zástavbou a také napojení na technickou infrastrukturu. Tato ÚS nahradí územním plánem dříve předepsanou ÚS 08-Technologický park.*

#### **Námítka č.4**

##### **Výrok:**

*Námítce se nevyhovuje.*

##### **Odůvodnění:**

*Proces tvorby územního plánu obce není řízením, v němž by bylo možno namítat podobné procesní skutečnosti. Otázku případných tvrzených zásahů samosprávy do podoby Návrhu územního plánu není možno řešit, rozhodovat či v rámci námítky podjatosti procesovat v rámci projednání věcného řešení.*

*Věcná podstata způsobů vypořádání předmětného podání zůstává nadále relevantní, přestože návrh nového územního plánu města Brna prošel přepracováním s ohledem na Pokyny ZMB z roku 2022 a byl uveden do jednotného standardu ÚPD dle stavebního zákona a jeho prováděcích předpisů. Výše uvedené texty je tedy nutno chápat také ve smyslu těchto úprav.*

#### **Námítka č.5**

#### **Námítka č.6**

##### **Výrok:**

*Námítce se nevyhovuje.*

##### **Odůvodnění:**

*V rámci podání je vysloven požadavek na vypuštění návrhových ploch komunikací O-5 a O-6 z důvodu zbytečnosti, přivedení tranzitní dopravy do území, narušení přírodního zázemí v k.ú. Medlánců a je konstatováno, že je komunikace nerealizovatelná.*

*Koridory ploch dopravní infrastruktury D nejsou v namítaném území navrženy.*

*Návrh pro opakované veřejné projednání byl upraven v souvislosti s nesouhlasem vedení trasy záměru R/1 především na medláneckém katastru s ohledem na problematické propojení na ulici V Újezdech. Současně byla prověřena trasa vedoucí ve vzdálenější poloze od stávající zástavby a mimo území volnočasových aktivit v okolí Medláneckého potoka.*

*Vzhledem k nesouhlasu s původním vedením koridoru územní rezervy O-5 centrem Medlánců byla následně naznačena možnost změny jejího trasování. Tuto úpravu však z časových důvodů nebylo možné prověřit v potřebné podrobnosti a s podrobnějším vyhodnocením dopadů a vlivů na území.*

*Aby bylo možné podrobněji prověřit toto území jednak z hlediska koncepce dopravy (Odboru dopravy MMB) a z hlediska územních dopadů (Odboru územního plánování a rozvoje MMB), bylo rozhodnuto z pozice pořizovatele o jejich vymezení.*

*Z tohoto důvodu je v území územní rezerva O-6 ponechána beze změny a územní rezerva O-5 je upravena do koridoru v návaznosti od územní rezervy O-6 po propojení se záměrem R/1.*

*Po zpracování podrobnějších prověřovacích studií budou vyhodnoceny dopady do území a až následně na základě doporučení bude rozhodnuto o těchto územních rezervách. Tedy v tuto chvíli je předčasné předjímat výsledky prověření.*

*Z územního hlediska se nejedná o návrhy konkrétních záměrů komunikací, ale o prvky, které budou ve větší podrobnosti teprve prověřeny a následně až rozhodnuto o jejich případné aktivitaci.*

*Území dotčené překryvným koridorem územních rezerv je možné využívat dle současného využití nebo v souladu s podmínkami využití území plochy s rozdílným způsobem využití. Využití území pod koridory územních rezerv O-5 a O-6 je ponecháno z větší části obdobné jako v současném územním plánu, tedy v plochách s rozdílným způsobem využití: plochy zahrádek I, plochy zemědělské A nebo plochy krajinné zeleně K. Z výše uvedených důvodů nelze požadavky v současné době zohlednit.*

*Věcná podstata způsobů vypořádání předmětného podání zůstává nadále relevantní, přestože návrh nového územního plánu města Brna prošel přepracováním s ohledem na Pokyny ZMB z roku 2022 a byl uveden do jednotného standardu ÚPD dle stavebního zákona a jeho prováděcích předpisů. Výše uvedené texty je tedy nutno chápat také ve smyslu těchto úprav.*

### **Námítka č.7**

#### **Výrok:**

*Námítce se nevyhovuje.*

#### **Odůvodnění:**

*Pořizovatel se neztotožňuje s tvrzením podatele, že došlo k procesnímu pochybení v rámci procesu tvorby nového územního plánu tím, že byl na základě výsledků vyhodnocení předešlého veřejného projednání zpracován upravený Návrh. Stavební zákon výslovně předpokládá, že může být návrh územního plánu upraven, podstatně či nepodstatně, a jedná se tak o zcela legální a legitimní postup.*

*Současně není nijak podateli znemožněno uplatnit proti upravenému návrhu územního plánu svou připomínku či námítku.*

*Rovněž tak je chybným předpokladem podatele tvrzení, že jím uplatněné námítky či připomínky jsou v zásadě "bezpečné", protože město "nepočítá" s dalším projednáním.*

*Postoj města je sice v procesu tvorby územního plánu důležitý, ale vyhodnocení výsledků veřejných projednání zpracovává úřad územního plánování ve spolupráci s určeným zastupitelem a je na pořizovateli, aby po vyhodnocení správně určil další procesní postup; toto rozhodnutí nespadá do výlučné pravomoci samosprávných orgánů obce, a proto nelze podatelova tvrzení považovat za právně relevantní.*

*Jeho možnost vstoupit aktivně do procesu přípravy nového územního plánu nebyla nijak omezena a uplatněním své námítky to dokazuje; rovněž je nutné upozornit, že samotné uplatnění podání ještě nezakládá automatický nárok na to, že musí být námítce vyhověno - tím by byl popřen naopak proces vyhodnocení podání.*

*Chybnost závěrů podatele lze dokladovat tím, že úřad územního plánování na základě vyhodnocení výsledků opakovaného veřejného projednání zajistil úpravu Návrhu nového územního plánu města Brna a oznámil konání dalšího opakovaného veřejného projednání.*

*Věcná podstata způsobů vypořádání předmětného podání zůstává nadále relevantní, přestože návrh nového územního plánu města Brna prošel přepracováním s ohledem na Pokyny ZMB z roku 2022 a byl uveden do jednotného standardu ÚPD dle stavebního zákona a jeho prováděcích předpisů. Výše uvedené texty je tedy nutno chápat také ve smyslu těchto úprav.*

Došlo: 30-06-2021

Č.j. MMB/0342566/2021  
Příl.: 0342566

MAGISTRÁT MĚSTA BRNA, Odbor územního plánování a rozvoje, Kounicova

## NÁMITKA / PŘIPOMÍNKA

UPRAVENÝ NÁVRH NOVÉHO ÚPmB – opakované veřejné projednání

Identifikační údaje podatele – Fyzická osoba/právnická osoba

Statutární město Brno  
Doručeno: 29.06.2021  
MMB/0342566/2021  
Listy: 1  
Priloha: 13/sv:Jméno, příjmení /  
Název společnostiDatum narození/  
Identifikační čísloTrvalé bydliště/  
sídl

E-mail:

Jsem – nejsem občan města Brna

Jsem – nejsem vlastníkem pozemku/ů nebo stavby/staveb v ploše dotčené navrhovanou změnou katastrální území Medlanky parcel. č.

Upřesnění obsahu námítky/připomínky (území, ke kterému se vztahuje námítka/připomínka)

Městská část a katastrální území Medlanky

Označení lokality, rezervy Me-1, O-5, O-6

Text námítky/připomínky včetně ZDŮVODNĚNÍ

**1. Rozvojová plocha Me-1 Technologický park**

1 Požaduji zásadně redukovat intenzitu využití území v rozvojové lokalitě Me-1 (Technologický park Brno) v k. ú. Medlanky. Tato intenzita je pro dané území zcela neadekvátní a vytváří neúnosnou zátěž pro své okolí a celou městskou část Brno-Medlanky, kdy by mohlo jen díky této změně na malé části jejího území dojít ke zdvojnásobení obyvatel celé městské části. Současně požaduji stanovit jednoznačné limity maximální míry zastavění území a vyšší minimální podíl zeleně.

2 **Výšková úroveň zástavby:** V této souvislosti požaduji zejména redukovat navrhovanou výškovou úroveň tak, jak bylo dlouhodobě sledováno ve všech dokumentech v procesu přípravy nového územního plánu města (ve všech třech variantách konceptu i v původním návrhu), tedy tak, aby celá lokalita mezi spojnicí ulic Hudcovy a Purkyňovy a zámeckým parkem byly výškové úrovně zástavby 2 (pod rozvodnou 3) a lokalita mezi spojnicí ulic Hudcovy a Purkyňovy a stávající tramvajovou smyčkou, aby měla výškovou úroveň 3. Požaduji, aby v žádné části lokality Me-1 nebyla překročena výšková úroveň 3.

3 **Vymezení funkčních ploch:** Vymezení funkčních ploch požaduji tak, aby byl nadále sledován původní záměr obsažený ve všech třech variantách konceptu územního plánu, tedy dlouhodobě zamýšlené dobudování Technologického parku Brno až po spojnici ulic Hudcovy a Purkyňovy a zabráněno možnosti přeměnit celou lokalitu na rezidenční bydlení. Požaduji tedy v takto vymezené části lokality vrátit funkční plochy komerční vybavenosti „W“ s výškovou úrovní 3. Mezi spojnicí ulic Hudcovy a Purkyňovy vítám nově vymezenou plochu vybavenosti. Část pozemků nad touto plochou požaduji



3 vymezit pro budoucí polyfunkční využití s bydlením i občanskou vybaveností jako plochu C/v2. Plochu bezprostředně pod rozvodnou vymezit jako zeleň Z a zbývající plochu jako plochu bydlení B/r2, jak tomu bylo ve všech dosavadních dokumentech. Požadují zachování povinnosti zpracovat územní studii.

3

4 **Systémová podjatost:** Namítám systémovou podjatost v procesu přípravy nového územního plánu v lokalitě Me-1 Technologický park. Je to totiž město samotné, které vlastní bezprostředně nebo přes jím ovládané společnosti pozemky v této lokalitě. Intenzita využití území ve prospěch bydlení a výšková úroveň zástavby se měnila postupně s tím, jak město navýšilo svůj podíl ve společnosti Technologický park Brno a.s. a jak následně začalo zvažovat různé formy zcizení pozemků v této lokalitě za účelem sanování rozpočtu města. To se postupně projevilo v návrhu nového ÚP z roku 2020, kde byly změněny funkční plochy oproti všem variantám konceptu a v rozporu s Pokyny pro dopracování návrhu tak, aby bylo možné postavit více lukrativních bytových domů a pozemky tak více zhodnotit prodejem některému z developerů, a dále v upraveném návrhu ÚP, kde byly ze stejného důvodu dramaticky navýšeny výškové úrovně výstavby a opět tak zvýšena intenzita výtěžnosti území pro případ jeho zcizení. Provádět změny ÚP za účelem zvyšování hodnoty majetku města nebo sanování jeho rozpočtu je přitom zcela v rozporu se zákonem definovanými cíli a úkoly územního plánování. Je rovněž v rozporu s principem rovného zacházení.

4

### 5 2. Návrhové plochy komunikací O-5 (komunikační propojení ulice Turistické a areálu bývalých kasáren v Řečkovících) a O-6 (prodloužení ulice Purkyňovy do ulice Turistické)

5

6 Rezerva pro tyto komunikace je zbytečná. Tyto komunikace nemají žádný potenciál dopravy v Medlánkách odlehčit, ale naopak do Medlánek přivedou novou tranzitní dopravu, která tudy nutně jezdit nemusí. Tím dojde ke zničení cenné rekreační lokality Medláneckého letiště a přírodní památky Medlánecké kopce. Rezerva pro tyto komunikace je navržena přes soukromé pozemky, přes zahrady a stávající biokoridor. Nejen že by zásadně znehodnotila území, ale je ve své podstatě nerealizovatelná.

6

### 7 3. Procesní pochybení při tvorbě upraveného návrhu a zkrácení zákonných práv účastníků

7

Mám za to, že v důsledku pochybení v procesu tvorby upraveného návrhu ÚP byla porušena má zákonná práva reálně svými námitkami a připomínkami ovlivnit výslednou podobu nového územního plánu. Upravený návrh totiž přinesl zcela nová, v původním návrhu nezahrnutá, řešení, jako např. v mé námitce/připomínce uvedené dramatické navýšení výškových úrovní v lokalitě Me-1 Technologický park a rezervu komunikace O-5. Tato nová řešení přitom nepožadovala žádná dotčená osoba ani dotčený státní orgán. Vyhovění mé námitce či připomínce proti takovému řešení obsaženému v upraveném návrhu by však bylo podstatnou úpravou s nutností nového, v tomto případě již třetího, veřejného projednání. S tím však město nepočítá. Procesním pochybením, spočívajícím ve skutečnosti, že byla do upraveného návrhu zapracována zcela nová řešení a regulace území bez možnosti dosáhnout v předpokládaném procesu přípravy nového ÚP města Brna reálně jejich přehodnocení na základě zákona uplatněných připomínek a námitek, došlo ke krácení mých zákonných práv, čímž došlo k obdobné situaci, kterou procesní právo zná jako „odnětí instance“.

v Brně dne 25.6.2021

Podpis: .....

## **MMB/0342566/2021**

### **Námítka č.1**

#### **Výrok:**

Námítce se nevyhovuje.

#### **Odůvodnění:**

Podatel zásadně požaduje zredukovat intenzitu využití předmětné rozvojové lokality, a to formou nastavení limitů maximální míry zastavění a stanovením vyššího minimálního podílu zeleně.

De facto celá plocha předmětné rozvojové lokality je v platném ÚPmB vymezena jako plocha zastavitelná (vyjma menších ploch zeleně a veřejných prostranství). Zároveň je převážná část parcel vlastnictvím soukromých vlastníků (vyjma plochy V/a2, části ploch D/a3 a většiny veřejných prostranství). Není tudíž možné v návrhu ÚPmB vymezit větší nezastavěné plochy zeleně a tím snížit intenzitu využití území, jelikož v případě, že by došlo ke změně plochy stavební (viz platný ÚPmB) na plochu nestavební, tak hrozí náhrada škody za změnu využití území dle § 102 odst. 2 zákona č. 183/2006 Sb., o územním plánování a stavebním řádu.

Zároveň se v návrhu ÚPmB nevymezují ani menší plochy zeleně, tak jak jsou vymezeny v platném ÚPmB. Z důvodu zvoleného měřítka výkresů a podrobnosti ÚPmB byla pro návrh ÚP stanovena minimální velikost funkční plochy na 0,5 ha (pouze ve zvláštních případech na 0,2 ha) v souladu s ustanovením § 3 odst. 1 vyhlášky č. 501/2006 Sb. Návrh ÚPmB řeší zastoupení zeleně u funkčních ploch nastavením minimálního zastoupení zeleně, které je u ploch B a C 30 % pro disponibilní pozemky stavebního záměru, u ploch W pak 20 % pro disponibilní pozemky stavebního záměru. Vzhledem k tomu, že se v blízkosti předmětné plochy nachází velké plochy krajinné i městské zeleně, tak zpracovatel nepovažuje za nutné tyto podíly navyšovat.

Věcná podstata způsobů vypořádání předmětného podání zůstává nadále relevantní, přestože návrh nového územního plánu města Brna prošel přepracováním s ohledem na Pokyny ZMB z roku 2022 a byl uveden do jednotného standardu ÚPD dle stavebního zákona a jeho prováděcích předpisů. Výše uvedené texty je tedy nutno chápat také ve smyslu těchto úprav.

### **Námítka č.2**

#### **Výrok:**

Námítce se vyhovuje částečně.

#### **Odůvodnění:**

Podatel požaduje, aby výšková úroveň zástavby v severní části předmětné lokality byla stanovena na úroveň 2 (v části pod rozvodnou úroveň 3) a ve zbývající části předmětné lokality, aby byla stanovena maximálně 3. výšková úroveň zástavby.

V severní části předmětné lokality bude pod rozvodnou zachována výšková úroveň 3. Ve zbylé části bude rozšířena plocha bydlení s výškovou úrovní 2. Podél pozemní komunikace spojující ulice Hudcova a Purkyňova však zůstane zachován úzký pás plochy smíšené obytné (C) s výškovou úrovní 3. Smyslem stanovení vyšší úrovně zástavby u této plochy je ochrana nižší rezidentní zástavby, která se nachází za ní, od potenciálně rušnější pozemní komunikace (odclonění negativních vlivů dopravy). Stanovování vyšší úrovně zástavby podél městských tříd a rušnějších pozemních komunikacích je pravidlem v celém ÚPmB.

Ve zbývající části předmětné lokality bude u ploch smíšených obytných zachována výšková úroveň zástavby 5. Snížení výškové úrovně zástavby dle požadavků podatele není z městotvorného hlediska možné. Zintenzivnění využití předmětné plochy je krok, v jehož důsledku by mělo dojít k omezení suburbanizace, což je jeden z hlavních cílů nového ÚPmB. U ostatních ploch je zachována výšková úroveň zástavby 3.

Věcná podstata způsobů vypořádání předmětného podání zůstává nadále relevantní, přestože návrh nového územního plánu města Brna prošel přepracováním s ohledem na Pokyny ZMB z roku 2022 a byl uveden do jednotného standardu ÚPD dle stavebního zákona a jeho prováděcích předpisů. Výše uvedené texty je tedy nutno chápat také ve smyslu těchto úprav.

Vyhodnocení se doplňuje o následující:

Předmětná lokalita je součástí zpracovávané Územní studie Technologický park (KAM, p.o.), která mimo jiné prověřila a zpodrobnila využití funkčních ploch, zpřesnila prostorové regulativy, upřesnila systém dopravní infrastruktury a definovala obslužnost jednotlivých ploch. Tato ÚS nahradí územním plánem dříve předepsanou ÚS 08-Technologický park. V rámci řešení této ÚS došlo ke změně návrhu využití území - přehodnocení intenzity využití – pro celou rozvojovou lokalitu Me-1 byla jako maximální výšková hladina vyhodnocena hladina 4 (9-22 m).

### **Námítka č.3**

#### **Výrok:**

Námítce se vyhovuje částečně.

#### **Odůvodnění:**

Podatel požaduje, aby byl v předmětné rozvojové lokalitě zachován původní záměr dobudování Technologického parku Brno a tím bylo zabráněno možnosti přeměnit celou lokalitu na rezidenční bydlení. Podatel tedy požaduje na předmětných plochách nastavit funkční plochy komerční vybavenosti (W) s výškovou úrovní 3. Dále podatel požaduje v severní části rozvojové lokality změnit vymezení plochy na C/v2, plochy městské zeleně (Z) a plochy bydlení B/r2. Podatel taktéž požaduje zachování povinnosti zpracovat pro předmětnou lokalitu územní studii.

Zpracovatel prověřil nutnost doplnit v rámci předmětné lokality plochy komerční vybavenosti (W) v návaznosti na realizované areály při ulici Purkyňova. Dle jeho posouzení není v lokalitě nutné vymezovat další plochy W (vyjma ploch v jihozápadní a severozápadní části předmětné lokality, které doplňují souvislý pás ploch komerční vybavenosti a byl u nich ponechám způsob využití W a nově vymezené plochy W v severní části – viz níže). Přeměnou původně plánovaných ploch W na plochy smíšené obytné (C) je reagováno na deficitní funkci bydlení, což je jeden z hlavních problémů současné doby. Zvýšení možnosti stavět objekty pro bydlení, resp. pro smíšenou funkci, je základním požadavkem města a jde o jednu z hlavních úloh územního plánu. Předmětná lokalita přirozeně propojuje městské části Královo Pole a Medlánky v oblasti Technologického parku, který dle návrhu ÚPmB doplní o rezidenční využití v kombinaci s občanskou vybaveností a službami a tím zajistí chybějící mísení funkcí v území.

Severní část předmětné rozvojové lokality bude částečně upravena, nikoliv však zcela dle požadavků podatele. Část plochy občanské vybavenosti bude zachována dle aktuálního návrhu ÚPmB. Ve střední části dojde k rozšíření plochy bydlení na úkor plochy smíšené obytné. Část plochy bezprostředně pod rozvodnou bude změněna z plochy C/v3 na plochu W/v3. Tato plocha bude mít za úkol odclonit případné negativní působení technického zařízení na plochy bydlení. Z toho důvodu není možné v této části vymezit plochy městské zeleně (Z), jak požaduje podatel.

Věcná podstata způsobů vypořádání předmětného podání zůstává nadále relevantní, přestože návrh nového územního plánu města Brna prošel přepracováním s ohledem na Pokyny ZMB z roku 2022 a byl uveden do jednotného standardu ÚPD dle stavebního zákona a jeho prováděcích předpisů. Výše uvedené texty je tedy nutno chápat také ve smyslu těchto úprav.

Vyhodnocení se doplňuje o následující:

Předmětná lokalita je součástí zpracovávané Územní studie Technologický park (KAM, p.o.), která mimo jiné prověří doplnění komerční vybavenosti v jižní a severní části lokality v návaznosti na realizované areály při ulici Purkyňově, doplnění bydlení v návaznosti



*na zástavbu bydlení v Medláncích v ul. Za Parkem, vymezení veřejného prostranství a prověření jeho charakteru, potřebu umístění občanského vybavení, možnost umístění mateřské školy, prověří vnitřní komunikační síť, vymezení pozemků pro obslužné komunikace s ohledem na jejich návaznost na stávající zástavbu, navrhne další dopravní napojení na stávající komunikace, řešení pěší průchodnosti lokalitou i k okolním plochám zeleně, napojení rozšířené vozovny a začlenění prodloužené tramvajové tratě včetně způsobu křížení s ostatní dopravou a řešením smyčky, návrh krajinné zeleně jako přechodu mezi Medláneckým kopcem a zástavbou a také napojení na technickou infrastrukturu. Tato ÚS nahradí územním plánem dříve předepsanou ÚS 08-Technologický park.*

#### **Námítka č.4**

##### **Výrok:**

*Námítce se nevyhovuje.*

##### **Odůvodnění:**

*Proces tvorby územního plánu obce není řízením, v němž by bylo možno namítat podobné procesní skutečnosti. Otázku případných tvrzených zásahů samosprávy do podoby Návrhu územního plánu není možno řešit, rozhodovat či v rámci námítky podjatosti procesovat v rámci projednání věcného řešení.*

*Věcná podstata způsobů vypořádání předmětného podání zůstává nadále relevantní, přestože návrh nového územního plánu města Brna prošel přepracováním s ohledem na Pokyny ZMB z roku 2022 a byl uveden do jednotného standardu ÚPD dle stavebního zákona a jeho prováděcích předpisů. Výše uvedené texty je tedy nutno chápat také ve smyslu těchto úprav.*

#### **Námítka č.5**

#### **Námítka č.6**

##### **Výrok:**

*Námítce se nevyhovuje.*

##### **Odůvodnění:**

*V rámci podání je vysloven požadavek na vypuštění návrhových ploch komunikací O-5 a O-6 z důvodu zbytečnosti, přivedení tranzitní dopravy do území, narušení přírodního zázemí v k.ú. Medlánců a je konstatováno, že je komunikace nerealizovatelná.*

*Koridory ploch dopravní infrastruktury D nejsou v namítaném území navrženy.*

*Návrh pro opakované veřejné projednání byl upraven v souvislosti s nesouhlasem vedení trasy záměru R/1 především na medláneckém katastru s ohledem na problematické propojení na ulici V Újezdech. Současně byla prověřena trasa vedoucí ve vzdálenější poloze od stávající zástavby a mimo území volnočasových aktivit v okolí Medláneckého potoka.*

*Vzhledem k nesouhlasu s původním vedením koridoru územní rezervy O-5 centrem Medlánců byla následně naznačena možnost změny jejího trasování. Tuto úpravu však z časových důvodů nebylo možné prověřit v potřebné podrobnosti a s podrobnějším vyhodnocením dopadů a vlivů na území.*

*Aby bylo možné podrobněji prověřit toto území jednak z hlediska koncepce dopravy (Odboru dopravy MMB) a z hlediska územních dopadů (Odboru územního plánování a rozvoje MMB), bylo rozhodnuto z pozice pořizovatele o jejich vymezení.*

*Z tohoto důvodu je v území územní rezerva O-6 ponechána beze změny a územní rezerva O-5 je upravena do koridoru v návaznosti od územní rezervy O-6 po propojení se záměrem R/1.*

*Po zpracování podrobnějších prověřovacích studií budou vyhodnoceny dopady do území a až následně na základě doporučení bude rozhodnuto o těchto územních rezervách. Tedy v tuto chvíli je předčasné předjímat výsledky prověření.*

*Z územního hlediska se nejedná o návrhy konkrétních záměrů komunikací, ale o prvky, které budou ve větší podrobnosti teprve prověřeny a následně až rozhodnuto o jejich případné aktivitě.*

*Území dotčené překryvným koridorem územních rezerv je možné využívat dle současného využití nebo v souladu s podmínkami využití území plochy s rozdílným způsobem využití. Využití území pod koridory územních rezerv O-5 a O-6 je ponecháno z větší části obdobné jako v současném územním plánu, tedy v plochách s rozdílným způsobem využití: plochy zahrádek I, plochy zemědělské A nebo plochy krajinné zeleně K. Z výše uvedených důvodů nelze požadavky v současné době zohlednit.*

*Věcná podstata způsobů vypořádání předmětného podání zůstává nadále relevantní, přestože návrh nového územního plánu města Brna prošel přepracováním s ohledem na Pokyny ZMB z roku 2022 a byl uveden do jednotného standardu ÚPD dle stavebního zákona a jeho prováděcích předpisů. Výše uvedené texty je tedy nutno chápat také ve smyslu těchto úprav.*

### **Námítka č.7**

#### **Výrok:**

*Námítce se nevyhovuje.*

#### **Odůvodnění:**

*Pořizovatel se neztotožňuje s tvrzením podatele, že došlo k procesnímu pochybení v rámci procesu tvorby nového územního plánu tím, že byl na základě výsledků vyhodnocení předešlého veřejného projednání zpracován upravený Návrh. Stavební zákon výslovně předpokládá, že může být návrh územního plánu upraven, podstatně či nepodstatně, a jedná se tak o zcela legální a legitimní postup.*

*Současně není nijak podateli znemožněno uplatnit proti upravenému návrhu územního plánu svou připomínku či námítku.*

*Rovněž tak je chybným předpokladem podatele tvrzení, že jím uplatněné námítky či připomínky jsou v zásadě "bezcestné", protože město "nepočítá" s dalším projednáním.*

*Postoj města je sice v procesu tvorby územního plánu důležitý, ale vyhodnocení výsledků veřejných projednání zpracovává úřad územního plánování ve spolupráci s určeným zastupitelem a je na pořizovateli, aby po vyhodnocení správně určil další procesní postup; toto rozhodnutí nespadá do výlučné pravomoci samosprávných orgánů obce, a proto nelze podatelova tvrzení považovat za právně relevantní.*

*Jeho možnost vstoupit aktivně do procesu přípravy nového územního plánu nebyla nijak omezena a uplatněním své námítky to dokazuje; rovněž je nutné upozornit, že samotné uplatnění podání ještě nezakládá automatický nárok na to, že musí být námítce vyhověno - tím by byl popřen naopak proces vyhodnocení podání.*

*Chybnost závěrů podatele lze dokladovat tím, že úřad územního plánování na základě vyhodnocení výsledků opakovaného veřejného projednání zajistil úpravu Návrhu nového územního plánu města Brna a oznámil konání dalšího opakovaného veřejného projednání.*

*Věcná podstata způsobů vypořádání předmětného podání zůstává nadále relevantní, přestože návrh nového územního plánu města Brna prošel přepracováním s ohledem na Pokyny ZMB z roku 2022 a byl uveden do jednotného standardu ÚPD dle stavebního zákona a jeho prováděcích předpisů. Výše uvedené texty je tedy nutno chápat také ve smyslu těchto úprav.*

2549

MAGISTRÁT MĚSTA BRNA  
Odbor územního plánování a rozvoje  
Došlo: 30 -06- 2021  
Čj. MMB. 002/2021/40  
Příl.:

MAGISTRÁT MĚSTA BRNA, Odbor územního plánování a rozvoje, Kounicova 67, 602 00 Brno

### NÁMITKA / PŘIPOMÍNKA

UPRAVENÝ NÁVRH NOVÉHO ÚPmB – opakované veřejné projednání

Identifikační údaje podatele – Fyzická osoba/právnícká osoba

Statutární město Brno  
Doručeno: 29.06.2021  
MMB/0342570/2021  
listy: 1  
přílohy:  
13/sv:  
mmb1es7d217358



Jméno, příjmení / Název společnosti	[redacted]
Datum narození/ Identifikační číslo	[redacted]
Trvalé bydliště/ sídlo	[redacted]
E-mail:	tel. č. [redacted]

Jsem – nejsem\*) občan města Brna

Jsem – nejsem\*) vlastníkem pozemku/ů nebo stavby/staveb v ploše dotčené navrhovanou změnou katastrální území Medlánky parcel. č. ....

**Upřesnění obsahu námítky/připomínky (území, ke kterému se vztahuje námítka/připomínka)**

Městská část a katastrální území	Medlánky
Označení lokality, rezervy	Me-1, O-5, O-6

#### Text námítky/připomínky včetně ZDŮVODNĚNÍ

**1. Rozvojová plocha Me-1 Technologický park**  
 Požaduji **zásadně redukovat intenzitu využití území** v rozvojové lokalitě Me-1 (Technologický park Brno) v k. ú. Medlánky. Tato intenzita je pro dané území zcela neadekvátní a vytváří neúnosnou zátěž pro své okolí a celou městskou část Brno-Medlánky, kdy by mohlo jen díky této změně na malé části jejího území dojít ke zdvojnásobení obyvatel celé městské části. Současně požaduji stanovit jednoznačné limity maximální míry zastavění území a vyšší minimální podíl zeleně.

**Výšková úroveň zástavby:** V této souvislosti požaduji zejména redukovat navrhovanou výškovou úroveň tak, jak bylo dlouhodobě sledováno ve všech dokumentech v procesu přípravy nového územního plánu města (ve všech třech variantách konceptu i v původním návrhu), tedy tak, aby celá lokalita mezi spojnicí ulic Hudcovy a Purkyňovy a zámeckým parkem byly výškové úrovně zástavby 2 (pod rozvodnou 3) a lokalita mezi spojnicí ulic Hudcovy a Purkyňovy a stávající tramvajovou smyčkou, aby měla výškovou úroveň 3. Požaduji, aby v žádné části lokality Me-1 nebyla překročena výšková úroveň 3.

**Vymezení funkčních ploch:** Vymezení funkčních ploch požaduji tak, aby byl nadále sledován původní záměr obsažený ve všech třech variantách konceptu územního plánu, tedy dlouhodobě zamýšlené dobudování Technologického parku Brno až po spojnici ulic Hudcovy a Purkyňovy a zabráněno možnosti přeměnit celou lokalitu na rezidenční bydlení. Požaduji tedy v takto vymezené části lokality vrátit funkční plochy komerční vybavenosti „W“ s výškovou úrovní 3. Mezi spojnicí ulic Hudcovy a Purkyňovy vítám nově vymezenou plochu vybavenosti. Část pozemků nad touto plochou požaduji

1

1

2

2

3

3



3 vymezit pro budoucí polyfunkční využití s bydlením i občanskou vybaveností jako plochu C/v2. Plochu bezprostředně pod rozvodnou vymezit jako zeleň Z a zbývající plochu jako plochu bydlení B/r2, jak tomu bylo ve všech dosavadních dokumentech. Požadují zachování povinnosti zpracovat územní studii.

3

4 **Systémová podjatost:** Namítám systémovou podjatost v procesu přípravy nového územního plánu v lokalitě Me-1 Technologický park. Je to totiž město samotné, které vlastní bezprostředně nebo přes jím ovládané společnosti pozemky v této lokalitě. Intenzita využití území ve prospěch bydlení a výšková úroveň zástavby se měnila postupně s tím, jak město navýšilo svůj podíl ve společnosti Technologický park Brno a.s. a jak následně začalo zvažovat různé formy zcizení pozemků v této lokalitě za účelem sanování rozpočtu města. To se postupně projevilo v návrhu nového ÚP z roku 2020, kde byly změněny funkční plochy oproti všem variantám konceptu a v rozporu s Pokyny pro dopracování návrhu tak, aby bylo možné postavit více lukrativních bytových domů a pozemky tak více zhodnotit prodejem některému z developerů, a dále v upraveném návrhu ÚP, kde byly ze stejného důvodu dramaticky navýšeny výškové úrovně výstavby a opět tak zvýšena intenzita výtěžnosti území pro případ jeho zcizení. Provádět změny ÚP za účelem zvyšování hodnoty majetku města nebo sanování jeho rozpočtu je přitom zcela v rozporu se zákonem definovanými cíli a úkoly územního plánování. Je rovněž v rozporu s principem rovného zacházení.

4

4

## 5 2. Návrhové plochy komunikací O-5 (komunikační propojení ulice Turistické a areálu bývalých kasáren v Řečkovicích) a O-6 (prodloužení ulice Purkyňovy do ulice Turistické)

5 - 6 Rezerva pro tyto komunikace je zbytečná. Tyto komunikace nemají žádný potenciál dopravě v Medlánkách odlehčit, ale naopak do Medláněk přivedou novou tranzitní dopravu, která tudy nutně jezdit nemusí. Tím dojde ke zničení cenné rekreační lokality Medláneckého letiště a přírodní památky Medlánecké kopce. Rezerva pro tyto komunikace je navržena přes soukromé pozemky, přes zahrady a stávající biokoridor. Nejen že by zásadně znehodnotila území, ale je ve své podstatě nerealizovatelná.

5

5

6

6

## 7 3. Procesní pochybení při tvorbě upraveného návrhu a zkrácení zákonných práv účastníků

7 Mám za to, že v důsledku pochybení v procesu tvorby upraveného návrhu ÚP byla porušena má zákonná práva reálně svými námitkami a připomínkami ovlivnit výslednou podobu nového územního plánu. Upravený návrh totiž přinesl zcela nová, v původním návrhu nezahrnutá, řešení, jako např. v mé námitce/připomínce uvedené dramatické navýšení výškových úrovní v lokalitě Me-1 Technologický park a rezervu komunikace O-5. Tato nová řešení přitom nepožadovala žádná dotčená osoba ani dotčený státní orgán. Vyhovnění mé námitce či připomínce proti takovému řešení obsaženému v upraveném návrhu by však bylo podstatnou úpravou s nutností nového, v tomto případě již třetího, veřejného projednání. S tím však město nepočítá. Procesním pochybením, spočívajícím ve skutečnosti, že byla do upraveného návrhu zapracována zcela nová řešení a regulace území bez možnosti dosáhnout v předpokládaném procesu přípravy nového ÚP města Brna reálně jejich přehodnocení na základě zákona uplatněných připomínek a námitek, došlo ke krácení mých zákonných práv, čímž došlo k obdobné situaci, kterou procesní právo zná jako „odnětí instance“.

7

7

V Brně dne 29.6.2021

Podpis: 

\*nehodící se škrtněte

## **MMB/0342570/2021**

### **Námítka č.1**

#### **Výrok:**

Námítce se nevyhovuje.

#### **Odůvodnění:**

Podatel zásadně požaduje zredukovat intenzitu využití předmětné rozvojové lokality, a to formou nastavení limitů maximální míry zastavění a stanovením vyššího minimálního podílu zeleně.

De facto celá plocha předmětné rozvojové lokality je v platném ÚPmB vymezena jako plocha zastavitelná (vyjma menších ploch zeleně a veřejných prostranství). Zároveň je převážná část parcel vlastnictvím soukromých vlastníků (vyjma plochy V/a2, části ploch D/a3 a většiny veřejných prostranství). Není tudíž možné v návrhu ÚPmB vymezit větší nezastavěné plochy zeleně a tím snížit intenzitu využití území, jelikož v případě, že by došlo ke změně plochy stavební (viz platný ÚPmB) na plochu nestavební, tak hrozí náhrada škody za změnu využití území dle § 102 odst. 2 zákona č. 183/2006 Sb., o územním plánování a stavebním řádu.

Zároveň se v návrhu ÚPmB nevymezují ani menší plochy zeleně, tak jak jsou vymezeny v platném ÚPmB. Z důvodu zvoleného měřítka výkresů a podrobnosti ÚPmB byla pro návrh ÚP stanovena minimální velikost funkční plochy na 0,5 ha (pouze ve zvláštních případech na 0,2 ha) v souladu s ustanovením § 3 odst. 1 vyhlášky č. 501/2006 Sb. Návrh ÚPmB řeší zastoupení zeleně u funkčních ploch nastavením minimálního zastoupení zeleně, které je u ploch B a C 30 % pro disponibilní pozemky stavebního záměru, u ploch W pak 20 % pro disponibilní pozemky stavebního záměru. Vzhledem k tomu, že se v blízkosti předmětné plochy nachází velké plochy krajinné i městské zeleně, tak zpracovatel nepovažuje za nutné tyto podíly navyšovat.

Věcná podstata způsobů vypořádání předmětného podání zůstává nadále relevantní, přestože návrh nového územního plánu města Brna prošel přepracováním s ohledem na Pokyny ZMB z roku 2022 a byl uveden do jednotného standardu ÚPD dle stavebního zákona a jeho prováděcích předpisů. Výše uvedené texty je tedy nutno chápat také ve smyslu těchto úprav.

### **Námítka č.2**

#### **Výrok:**

Námítce se vyhovuje částečně.

#### **Odůvodnění:**

Podatel požaduje, aby výšková úroveň zástavby v severní části předmětné lokality byla stanovena na úroveň 2 (v části pod rozvodnou úroveň 3) a ve zbývající části předmětné lokality, aby byla stanovena maximálně 3. výšková úroveň zástavby.

V severní části předmětné lokality bude pod rozvodnou zachována výšková úroveň 3. Ve zbylé části bude rozšířena plocha bydlení s výškovou úrovní 2. Podél pozemní komunikace spojující ulice Hudcova a Purkyňova však zůstane zachován úzký pás plochy smíšené obytné (C) s výškovou úrovní 3. Smyslem stanovení vyšší úrovně zástavby u této plochy je ochrana nižší rezidentní zástavby, která se nachází za ní, od potenciálně rušnější pozemní komunikace (odclonění negativních vlivů dopravy). Stanovování vyšší úrovně zástavby podél městských tříd a rušnějších pozemních komunikacích je pravidlem v celém ÚPmB.

Ve zbývající části předmětné lokality bude u ploch smíšených obytných zachována výšková úroveň zástavby 5. Snížení výškové úrovně zástavby dle požadavků podatele není z městotvorného hlediska možné. Zintenzivnění využití předmětné plochy je krok, v jehož důsledku by mělo dojít k omezení suburbanizace, což je jeden z hlavních cílů nového ÚPmB. U ostatních ploch je zachována výšková úroveň zástavby 3.

Věcná podstata způsobů vypořádání předmětného podání zůstává nadále relevantní, přestože návrh nového územního plánu města Brna prošel přepracováním s ohledem na Pokyny ZMB z roku 2022 a byl uveden do jednotného standardu ÚPD dle stavebního zákona a jeho prováděcích předpisů. Výše uvedené texty je tedy nutno chápat také ve smyslu těchto úprav.

Vyhodnocení se doplňuje o následující:

Předmětná lokalita je součástí zpracovávané Územní studie Technologický park (KAM, p.o.), která mimo jiné prověřila a zpodrobnila využití funkčních ploch, zpřesnila prostorové regulativy, upřesnila systém dopravní infrastruktury a definovala obslužnost jednotlivých ploch. Tato ÚS nahradí územním plánem dříve předepsanou ÚS 08-Technologický park. V rámci řešení této ÚS došlo ke změně návrhu využití území - přehodnocení intenzity využití – pro celou rozvojovou lokalitu Me-1 byla jako maximální výšková hladina vyhodnocena hladina 4 (9-22 m).

### **Námítka č.3**

#### **Výrok:**

Námítce se vyhovuje částečně.

#### **Odůvodnění:**

Podatel požaduje, aby byl v předmětné rozvojové lokalitě zachován původní záměr dobudování Technologického parku Brno a tím bylo zabráněno možnosti přeměnit celou lokalitu na rezidenční bydlení. Podatel tedy požaduje na předmětných plochách nastavit funkční plochy komerční vybavenosti (W) s výškovou úrovní 3. Dále podatel požaduje v severní části rozvojové lokality změnit vymezení plochy na C/v2, plochy městské zeleně (Z) a plochy bydlení B/r2. Podatel taktéž požaduje zachování povinnosti zpracovat pro předmětnou lokalitu územní studii.

Zpracovatel prověřil nutnost doplnit v rámci předmětné lokality plochy komerční vybavenosti (W) v návaznosti na realizované areály při ulici Purkyňova. Dle jeho posouzení není v lokalitě nutné vymezovat další plochy W (vyjma ploch v jihozápadní a severozápadní části předmětné lokality, které doplňují souvislý pás ploch komerční vybavenosti a byl u nich ponechám způsob využití W a nově vymezené plochy W v severní části – viz níže). Přeměnou původně plánovaných ploch W na plochy smíšené obytné (C) je reagováno na deficitní funkci bydlení, což je jeden z hlavních problémů současné doby. Zvýšení možnosti stavět objekty pro bydlení, resp. pro smíšenou funkci, je základním požadavkem města a jde o jednu z hlavních úloh územního plánu. Předmětná lokalita přirozeně propojuje městské části Královo Pole a Medlánky v oblasti Technologického parku, který dle návrhu ÚPmB doplní o rezidenční využití v kombinaci s občanskou vybaveností a službami a tím zajistí chybějící mísení funkcí v území.

Severní část předmětné rozvojové lokality bude částečně upravena, nikoliv však zcela dle požadavků podatele. Část plochy občanské vybavenosti bude zachována dle aktuálního návrhu ÚPmB. Ve střední části dojde k rozšíření plochy bydlení na úkor plochy smíšené obytné. Část plochy bezprostředně pod rozvodnou bude změněna z plochy C/v3 na plochu W/v3. Tato plocha bude mít za úkol odclonit případné negativní působení technického zařízení na plochy bydlení. Z toho důvodu není možné v této části vymezit plochy městské zeleně (Z), jak požaduje podatel.

Věcná podstata způsobů vypořádání předmětného podání zůstává nadále relevantní, přestože návrh nového územního plánu města Brna prošel přepracováním s ohledem na Pokyny ZMB z roku 2022 a byl uveden do jednotného standardu ÚPD dle stavebního zákona a jeho prováděcích předpisů. Výše uvedené texty je tedy nutno chápat také ve smyslu těchto úprav.

Vyhodnocení se doplňuje o následující:

Předmětná lokalita je součástí zpracovávané Územní studie Technologický park (KAM, p.o.), která mimo jiné prověří doplnění komerční vybavenosti v jižní a severní části lokality v návaznosti na realizované areály při ulici Purkyňově, doplnění bydlení v návaznosti



*na zástavbu bydlení v Medláncích v ul. Za Parkem, vymezení veřejného prostranství a prověření jeho charakteru, potřebu umístění občanského vybavení, možnost umístění mateřské školy, prověří vnitřní komunikační síť, vymezení pozemků pro obslužné komunikace s ohledem na jejich návaznost na stávající zástavbu, navrhne další dopravní napojení na stávající komunikace, řešení pěší průchodnosti lokalitou i k okolním plochám zeleně, napojení rozšířené vozovny a začlenění prodloužené tramvajové tratě včetně způsobu křížení s ostatní dopravou a řešením smyčky, návrh krajinné zeleně jako přechodu mezi Medláneckým kopcem a zástavbou a také napojení na technickou infrastrukturu. Tato ÚS nahradí územním plánem dříve předepsanou ÚS 08-Technologický park.*

#### **Námítka č.4**

##### **Výrok:**

*Námítce se nevyhovuje.*

##### **Odůvodnění:**

*Proces tvorby územního plánu obce není řízením, v němž by bylo možno namítat podobné procesní skutečnosti. Otázku případných tvrzených zásahů samosprávy do podoby Návrhu územního plánu není možno řešit, rozhodovat či v rámci námítky podjatosti procesovat v rámci projednání věcného řešení.*

*Věcná podstata způsobů vypořádání předmětného podání zůstává nadále relevantní, přestože návrh nového územního plánu města Brna prošel přepracováním s ohledem na Pokyny ZMB z roku 2022 a byl uveden do jednotného standardu ÚPD dle stavebního zákona a jeho prováděcích předpisů. Výše uvedené texty je tedy nutno chápat také ve smyslu těchto úprav.*

#### **Námítka č.5**

#### **Námítka č.6**

##### **Výrok:**

*Námítce se nevyhovuje.*

##### **Odůvodnění:**

*V rámci podání je vysloven požadavek na vypuštění návrhových ploch komunikací O-5 a O-6 z důvodu zbytečnosti, přivedení tranzitní dopravy do území, narušení přírodního zázemí v k.ú. Medlánců a je konstatováno, že je komunikace nerealizovatelná.*

*Koridory ploch dopravní infrastruktury D nejsou v namítaném území navrženy.*

*Návrh pro opakované veřejné projednání byl upraven v souvislosti s nesouhlasem vedení trasy záměru R/1 především na medláneckém katastru s ohledem na problematické propojení na ulici V Újezdech. Současně byla prověřena trasa vedoucí ve vzdálenější poloze od stávající zástavby a mimo území volnočasových aktivit v okolí Medláneckého potoka.*

*Vzhledem k nesouhlasu s původním vedením koridoru územní rezervy O-5 centrem Medlánců byla následně naznačena možnost změny jejího trasování. Tuto úpravu však z časových důvodů nebylo možné prověřit v potřebné podrobnosti a s podrobnějším vyhodnocením dopadů a vlivů na území.*

*Aby bylo možné podrobněji prověřit toto území jednak z hlediska koncepce dopravy (Odboru dopravy MMB) a z hlediska územních dopadů (Odboru územního plánování a rozvoje MMB), bylo rozhodnuto z pozice pořizovatele o jejich vymezení.*

*Z tohoto důvodu je v území územní rezerva O-6 ponechána beze změny a územní rezerva O-5 je upravena do koridoru v návaznosti od územní rezervy O-6 po propojení se záměrem R/1.*

*Po zpracování podrobnějších prověřovacích studií budou vyhodnoceny dopady do území a až následně na základě doporučení bude rozhodnuto o těchto územních rezervách. Tedy v tuto chvíli je předčasné předjímat výsledky prověření.*

*Z územního hlediska se nejedná o návrhy konkrétních záměrů komunikací, ale o prvky, které budou ve větší podrobnosti teprve prověřeny a následně až rozhodnuto o jejich případné aktivitě.*

*Území dotčené překryvným koridorem územních rezerv je možné využívat dle současného využití nebo v souladu s podmínkami využití území plochy s rozdílným způsobem využití. Využití území pod koridory územních rezerv O-5 a O-6 je ponecháno z větší části obdobné jako v současném územním plánu, tedy v plochách s rozdílným způsobem využití: plochy zahrádek I, plochy zemědělské A nebo plochy krajinné zeleně K.  
Z výše uvedených důvodů nelze požadavky v současné době zohlednit.*

*Věcná podstata způsobů vypořádání předmětného podání zůstává nadále relevantní, přestože návrh nového územního plánu města Brna prošel přepracováním s ohledem na Pokyny ZMB z roku 2022 a byl uveden do jednotného standardu ÚPD dle stavebního zákona a jeho prováděcích předpisů. Výše uvedené texty je tedy nutno chápat také ve smyslu těchto úprav.*

### **Námítka č.7**

#### **Výrok:**

*Námítce se nevyhovuje.*

#### **Odůvodnění:**

*Pořizovatel se neztotožňuje s tvrzením podatele, že došlo k procesnímu pochybení v rámci procesu tvorby nového územního plánu tím, že byl na základě výsledků vyhodnocení předešlého veřejného projednání zpracován upravený Návrh. Stavební zákon výslovně předpokládá, že může být návrh územního plánu upraven, podstatně či nepodstatně, a jedná se tak o zcela legální a legitimní postup.*

*Současně není nijak podateli znemožněno uplatnit proti upravenému návrhu územního plánu svou připomínku či námítku.*

*Rovněž tak je chybným předpokladem podatele tvrzení, že jím uplatněné námítky či připomínky jsou v zásadě "bezcestné", protože město "nepočítá" s dalším projednáním.*

*Postoj města je sice v procesu tvorby územního plánu důležitý, ale vyhodnocení výsledků veřejných projednání zpracovává úřad územního plánování ve spolupráci s určeným zastupitelem a je na pořizovateli, aby po vyhodnocení správně určil další procesní postup; toto rozhodnutí nespadá do výlučné pravomoci samosprávných orgánů obce, a proto nelze podatelova tvrzení považovat za právně relevantní.*

*Jeho možnost vstoupit aktivně do procesu přípravy nového územního plánu nebyla nijak omezena a uplatněním své námítky to dokazuje; rovněž je nutné upozornit, že samotné uplatnění podání ještě nezakládá automatický nárok na to, že musí být námítce vyhověno - tím by byl popřen naopak proces vyhodnocení podání.*

*Chybnost závěrů podatele lze dokladovat tím, že úřad územního plánování na základě vyhodnocení výsledků opakovaného veřejného projednání zajistil úpravu Návrhu nového územního plánu města Brna a oznámil konání dalšího opakovaného veřejného projednání.*

*Věcná podstata způsobů vypořádání předmětného podání zůstává nadále relevantní, přestože návrh nového územního plánu města Brna prošel přepracováním s ohledem na Pokyny ZMB z roku 2022 a byl uveden do jednotného standardu ÚPD dle stavebního zákona a jeho prováděcích předpisů. Výše uvedené texty je tedy nutno chápat také ve smyslu těchto úprav.*

2548

MAGISTRÁT MĚSTA BRNA  
Odbor územního plánování a rozvoje  
Došlo: 30.06.2021  
67, 601 67 Brno  
Č.j. MMB: 0042575  
Příl.: 1

MAGISTRÁT MĚSTA BRNA, Odbor územního plánování a rozvoje, Kounicova

### NÁMITKA / PŘIPOMÍNKA

UPRAVENÝ NÁVRH NOVÉHO ÚPmB – opakované veřejné projednání

Identifikační údaje podatele – Fyzická osoba/právnícká osoba

Jméno, příjmení /  
Název společnosti  
Datum narození/  
Identifikační číslo  
Trvalé bydliště/  
sídl  
E-mail

[Redacted information]



Statutární město Brno  
Doručeno: 29.06.2021  
MMB/0342575/2021  
Třída: 1  
Přílohy: 1  
Třída: 1

Jsem – nejsem\*) občan města Brna

Jsem – nejsem\*) vlastníkem pozemku/ů nebo stavb...  
katastrální území MEDLÁNKY parcel. č. [Redacted]

#### Upřesnění obsahu námítky/připomínky (území, ke kterému se vztahuje námítka/připomínka)

Městská část a katastrální území	Medlánky
Označení lokality, rezervy	Me-1, O-5, O-6

#### Text námítky/připomínky včetně ZDŮVODNĚNÍ

##### 1. Rozvojová plocha Me-1 Technologický park

**1** Požaduji **zásadně redukovat intenzitu využití území** v rozvojové lokalitě Me-1 (Technologický park Brno) v k. ú. Medlánky. Tato intenzita je pro dané území zcela neadekvátní a vytváří neúnosnou zátěž pro své okolí a celou městskou část Brno-Medlánky, kdy by mohlo jen díky této změně na malé části jejího území dojít ke zdvojnásobení obyvatel celé městské části. Současně požaduji stanovit jednoznačné limity maximální míry zastavění území a vyšší minimální podíl zeleně. **1**

**Výšková úroveň zástavby:** V této souvislosti požaduji zejména redukovat navrhovanou výškovou úroveň tak, jak bylo dlouhodobě sledováno ve všech dokumentech v procesu přípravy nového územního plánu města (ve všech třech variantách konceptu i v původním návrhu), tedy tak, aby celá lokalita mezi spojnicí ulic Hudcovy a Purkyňovy a zámeckým parkem byly výškové úrovně zástavby 2 (pod rozvodnou 3) a lokalita mezi spojnicí ulic Hudcovy a Purkyňovy a stávající tramvajovou smyčkou, aby měla výškovou úroveň 3. Požaduji, aby v žádné části lokality Me-1 nebyla překročena výšková úroveň 3. **2**

**Vymezení funkčních ploch:** Vymezení funkčních ploch požaduji tak, aby byl nadále sledován původní záměr obsažený ve všech třech variantách konceptu územního plánu, tedy dlouhodobě zamýšlené dobudování Technologického parku Brno až po spojnici ulic Hudcovy a Purkyňovy a zabráněno možnosti přeměnit celou lokalitu na rezidenční bydlení. Požaduji tedy v takto vymezené části lokality vrátit funkční plochy komerční vybavenosti „W“ s výškovou úrovní 3. Mezi spojnicí ulic Hudcovy a Purkyňovy vítám nově vymezenou plochu vybavenosti. Část pozemků nad touto plochou požaduji **3**



**3** vymezit pro budoucí polyfunkční využití s bydlením i občanskou vybaveností jako plochu C/v2. Plochu bezprostředně pod rozvodnou vymezit jako zeleň Z a zbývající plochu jako plochu bydlení B/r2, jak tomu bylo ve všech dosavadních dokumentech. Požadují zachování povinnosti zpracovat územní studii. **3**

**4** **Systémová podjatost:** Namítám systémovou podjatost v procesu přípravy nového územního plánu v lokalitě Me-1 Technologický park. Je to totiž město samotné, které vlastní bezprostředně nebo přes jím ovládané společnosti pozemky v této lokalitě. Intenzita využití území ve prospěch bydlení a výšková úroveň zástavby se měnila postupně s tím, jak město navýšilo svůj podíl ve společnosti Technologický park Brno a.s. a jak následně začalo zvažovat různé formy zcizení pozemků v této lokalitě za účelem sanování rozpočtu města. To se postupně projevilo v návrhu nového ÚP z roku 2020, kde byly změněny funkční plochy oproti všem variantám konceptu a v rozporu s Pokyny pro dopracování návrhu tak, aby bylo možné postavit více lukrativních bytových domů a pozemky tak více zhodnotit prodejem některému z developerů, a dále v upraveném návrhu ÚP, kde byly ze stejného důvodu dramaticky navýšeny výškové úrovně výstavby a opět tak zvýšena intenzita výtěžnosti území pro případ jeho zcizení. Provádět změny ÚP za účelem zvyšování hodnoty majetku města nebo sanování jeho rozpočtu je přitom zcela v rozporu se zákonem definovanými cíli a úkoly územního plánování. Je rovněž v rozporu s principem rovného zacházení. **4**

**5** **2. Návrhové plochy komunikací O-5 (komunikační propojení ulice Turistické a areálu bývalých kasáren v Řečkovících) a O-6 (prodloužení ulice Purkyňovy do ulice Turistické)** **5**  
**-** Rezerva pro tyto komunikace je zbytečná. Tyto komunikace nemají žádný potenciál dopravě v Medláncích odlehčit, ale naopak do Medlánek přivedou novou tranzitní dopravu, která tudy nutně jezdit nemusí. Tím dojde ke zničení cenné rekreační lokality Medláneckého letiště a přírodní památky Medlánecké kopce. Rezerva pro tyto komunikace je navržena přes soukromé pozemky, přes zahrady a stávající biokoridor. Nejen že by zásadně znehodnotila území, ale je ve své podstatě nerealizovatelná. **-**  
**6** **6**

**7** **3. Procesní pochybení při tvorbě upraveného návrhu a zkrácení zákonných práv účastníků** **7**  
Mám za to, že v důsledku pochybení v procesu tvorby upraveného návrhu ÚP byla porušena má zákonná práva reálně svými námitkami a připomínkami ovlivnit výslednou podobu nového územního plánu. Upravený návrh totiž přinesl zcela nová, v původním návrhu nezahrnutá, řešení, jako např. v mé námitce/připomínce uvedené dramatické navýšení výškových úrovní v lokalitě Me-1 Technologický park a rezervu komunikace O-5. Tato nová řešení přitom nepožadovala žádná dotčená osoba ani dotčený státní orgán. Vyhovění mé námitce či připomínce proti takovému řešení obsaženému v upraveném návrhu by však bylo podstatnou úpravou s nutností nového, v tomto případě již třetího, veřejného projednání. S tím však město nepočítá. Procesním pochybením, spočívajícím ve skutečnosti, že byla do upraveného návrhu zapracována zcela nová řešení a regulace území bez možnosti dosáhnout v předpokládaném procesu přípravy nového ÚP města Brna reálně jejich přehodnocení na základě zákona uplatněných připomínek a námitek, došlo ke zkrácení mých zákonných práv, čímž došlo k obdobné situaci, kterou procesní právo zná jako „odnětí instance“.

v BRNĚ dne 26.6.2021

Podpis

\*nehodící se škrtněte

## **MMB/0342575/2021**

### **Námítka č.1**

#### **Výrok:**

Námítce se nevyhovuje.

#### **Odůvodnění:**

Podatel zásadně požaduje zredukovat intenzitu využití předmětné rozvojové lokality, a to formou nastavení limitů maximální míry zastavění a stanovením vyššího minimálního podílu zeleně.

De facto celá plocha předmětné rozvojové lokality je v platném ÚPmB vymezena jako plocha zastavitelná (vyjma menších ploch zeleně a veřejných prostranství). Zároveň je převážná část parcel vlastnictvím soukromých vlastníků (vyjma plochy V/a2, části ploch D/a3 a většiny veřejných prostranství). Není tudíž možné v návrhu ÚPmB vymezit větší nezastavěné plochy zeleně a tím snížit intenzitu využití území, jelikož v případě, že by došlo ke změně plochy stavební (viz platný ÚPmB) na plochu nestavební, tak hrozí náhrada škody za změnu využití území dle § 102 odst. 2 zákona č. 183/2006 Sb., o územním plánování a stavebním řádu.

Zároveň se v návrhu ÚPmB nevymezují ani menší plochy zeleně, tak jak jsou vymezeny v platném ÚPmB. Z důvodu zvoleného měřítka výkresů a podrobnosti ÚPmB byla pro návrh ÚP stanovena minimální velikost funkční plochy na 0,5 ha (pouze ve zvláštních případech na 0,2 ha) v souladu s ustanovením § 3 odst. 1 vyhlášky č. 501/2006 Sb. Návrh ÚPmB řeší zastoupení zeleně u funkčních ploch nastavením minimálního zastoupení zeleně, které je u ploch B a C 30 % pro disponibilní pozemky stavebního záměru, u ploch W pak 20 % pro disponibilní pozemky stavebního záměru. Vzhledem k tomu, že se v blízkosti předmětné plochy nachází velké plochy krajinné i městské zeleně, tak zpracovatel nepovažuje za nutné tyto podíly navyšovat.

Věcná podstata způsobů vypořádání předmětného podání zůstává nadále relevantní, přestože návrh nového územního plánu města Brna prošel přepracováním s ohledem na Pokyny ZMB z roku 2022 a byl uveden do jednotného standardu ÚPD dle stavebního zákona a jeho prováděcích předpisů. Výše uvedené texty je tedy nutno chápat také ve smyslu těchto úprav.

### **Námítka č.2**

#### **Výrok:**

Námítce se vyhovuje částečně.

#### **Odůvodnění:**

Podatel požaduje, aby výšková úroveň zástavby v severní části předmětné lokality byla stanovena na úroveň 2 (v části pod rozvodnou úroveň 3) a ve zbývajících částech předmětné lokality, aby byla stanovena maximálně 3. výšková úroveň zástavby.

V severní části předmětné lokality bude pod rozvodnou zachována výšková úroveň 3. Ve zbylé části bude rozšířena plocha bydlení s výškovou úrovní 2. Podél pozemní komunikace spojující ulice Hudcova a Purkyňova však zůstane zachován úzký pás plochy smíšené obytné (C) s výškovou úrovní 3. Smyslem stanovení vyšší úrovně zástavby u této plochy je ochrana nižší rezidentní zástavby, která se nachází za ní, od potenciálně rušnější pozemní komunikace (odclonění negativních vlivů dopravy). Stanovování vyšší úrovně zástavby podél městských tříd a rušnějších pozemních komunikací je pravidlem v celém ÚPmB.

Ve zbývajících částech předmětné lokality bude u ploch smíšených obytných zachována výšková úroveň zástavby 5. Snížení výškové úrovně zástavby dle požadavků podatele není z městotvorného hlediska možné. Zintenzivnění využití předmětné plochy je krok, v jehož důsledku by mělo dojít k omezení suburbanizace, což je jeden z hlavních cílů nového ÚPmB. U ostatních ploch je zachována výšková úroveň zástavby 3.

Věcná podstata způsobů vypořádání předmětného podání zůstává nadále relevantní, přestože návrh nového územního plánu města Brna prošel přepracováním s ohledem na Pokyny ZMB z roku 2022 a byl uveden do jednotného standardu ÚPD dle stavebního zákona a jeho prováděcích předpisů. Výše uvedené texty je tedy nutno chápat také ve smyslu těchto úprav.

Vyhodnocení se doplňuje o následující:

Předmětná lokalita je součástí zpracovávané Územní studie Technologický park (KAM, p.o.), která mimo jiné prověřila a zpodrobnila využití funkčních ploch, zpřesnila prostorové regulativy, upřesnila systém dopravní infrastruktury a definovala obslužnost jednotlivých ploch. Tato ÚS nahradí územním plánem dříve předepsanou ÚS 08-Technologický park. V rámci řešení této ÚS došlo ke změně návrhu využití území - přehodnocení intenzity využití – pro celou rozvojovou lokalitu Me-1 byla jako maximální výšková hladina vyhodnocena hladina 4 (9-22 m).

### **Námítka č.3**

#### **Výrok:**

Námítce se vyhovuje částečně.

#### **Odůvodnění:**

Podatel požaduje, aby byl v předmětné rozvojové lokalitě zachován původní záměr dobudování Technologického parku Brno a tím bylo zabráněno možnosti přeměnit celou lokalitu na rezidenční bydlení. Podatel tedy požaduje na předmětných plochách nastavit funkční plochy komerční vybavenosti (W) s výškovou úrovní 3. Dále podatel požaduje v severní části rozvojové lokality změnit vymezení plochy na C/v2, plochy městské zeleně (Z) a plochy bydlení B/r2. Podatel taktéž požaduje zachování povinnosti zpracovat pro předmětnou lokalitu územní studii.

Zpracovatel prověřil nutnost doplnit v rámci předmětné lokality plochy komerční vybavenosti (W) v návaznosti na realizované areály při ulici Purkyňova. Dle jeho posouzení není v lokalitě nutné vymezovat další plochy W (vyjma ploch v jihozápadní a severozápadní části předmětné lokality, které doplňují souvislý pás ploch komerční vybavenosti a byl u nich ponechám způsob využití W a nově vymezené plochy W v severní části – viz níže). Přeměnou původně plánovaných ploch W na plochy smíšené obytné (C) je reagováno na deficitní funkci bydlení, což je jeden z hlavních problémů současné doby. Zvýšení možnosti stavět objekty pro bydlení, resp. pro smíšenou funkci, je základním požadavkem města a jde o jednu z hlavních úloh územního plánu. Předmětná lokalita přirozeně propojuje městské části Královo Pole a Medlánky v oblasti Technologického parku, který dle návrhu ÚPmB doplní o rezidenční využití v kombinaci s občanskou vybaveností a službami a tím zajistí chybějící mísení funkcí v území.

Severní část předmětné rozvojové lokality bude částečně upravena, nikoliv však zcela dle požadavků podatele. Část plochy občanské vybavenosti bude zachována dle aktuálního návrhu ÚPmB. Ve střední části dojde k rozšíření plochy bydlení na úkor plochy smíšené obytné. Část plochy bezprostředně pod rozvodnou bude změněna z plochy C/v3 na plochu W/v3. Tato plocha bude mít za úkol odclonit případné negativní působení technického zařízení na plochy bydlení. Z toho důvodu není možné v této části vymezit plochy městské zeleně (Z), jak požaduje podatel.

Věcná podstata způsobů vypořádání předmětného podání zůstává nadále relevantní, přestože návrh nového územního plánu města Brna prošel přepracováním s ohledem na Pokyny ZMB z roku 2022 a byl uveden do jednotného standardu ÚPD dle stavebního zákona a jeho prováděcích předpisů. Výše uvedené texty je tedy nutno chápat také ve smyslu těchto úprav.

Vyhodnocení se doplňuje o následující:

Předmětná lokalita je součástí zpracovávané Územní studie Technologický park (KAM, p.o.), která mimo jiné prověřila doplnění komerční vybavenosti v jižní a severní části lokality v návaznosti na realizované areály při ulici Purkyňově, doplnění bydlení v návaznosti



*na zástavbu bydlení v Medláncích v ul. Za Parkem, vymezení veřejného prostranství a prověření jeho charakteru, potřebu umístění občanského vybavení, možnost umístění mateřské školy, prověří vnitřní komunikační síť, vymezení pozemků pro obslužné komunikace s ohledem na jejich návaznost na stávající zástavbu, navrhne další dopravní napojení na stávající komunikace, řešení pěší průchodnosti lokalitou i k okolním plochám zeleně, napojení rozšířené vozovny a začlenění prodloužené tramvajové tratě včetně způsobu křížení s ostatní dopravou a řešením smyčky, návrh krajinné zeleně jako přechodu mezi Medláneckým kopcem a zástavbou a také napojení na technickou infrastrukturu. Tato ÚS nahradí územním plánem dříve předepsanou ÚS 08-Technologický park.*

#### **Námítka č.4**

##### **Výrok:**

*Námítce se nevyhovuje.*

##### **Odůvodnění:**

*Proces tvorby územního plánu obce není řízením, v němž by bylo možno namítat podobné procesní skutečnosti. Otázku případných tvrzených zásahů samosprávy do podoby Návrhu územního plánu není možno řešit, rozhodovat či v rámci námítky podjatosti procesovat v rámci projednání věcného řešení.*

*Věcná podstata způsobů vypořádání předmětného podání zůstává nadále relevantní, přestože návrh nového územního plánu města Brna prošel přepracováním s ohledem na Pokyny ZMB z roku 2022 a byl uveden do jednotného standardu ÚPD dle stavebního zákona a jeho prováděcích předpisů. Výše uvedené texty je tedy nutno chápat také ve smyslu těchto úprav.*

#### **Námítka č.5**

#### **Námítka č.6**

##### **Výrok:**

*Námítce se nevyhovuje.*

##### **Odůvodnění:**

*V rámci podání je vysloven požadavek na vypuštění návrhových ploch komunikací O-5 a O-6 z důvodu zbytečnosti, přivedení tranzitní dopravy do území, narušení přírodního zázemí v k.ú. Medlánců a je konstatováno, že je komunikace nerealizovatelná.*

*Koridory ploch dopravní infrastruktury D nejsou v namítaném území navrženy.*

*Návrh pro opakované veřejné projednání byl upraven v souvislosti s nesouhlasem vedení trasy záměru R/1 především na medláneckém katastru s ohledem na problematické propojení na ulici V Újezdech. Současně byla prověřena trasa vedoucí ve vzdálenější poloze od stávající zástavby a mimo území volnočasových aktivit v okolí Medláneckého potoka.*

*Vzhledem k nesouhlasu s původním vedením koridoru územní rezervy O-5 centrem Medlánců byla následně naznačena možnost změny jejího trasování. Tuto úpravu však z časových důvodů nebylo možné prověřit v potřebné podrobnosti a s podrobnějším vyhodnocením dopadů a vlivů na území.*

*Aby bylo možné podrobněji prověřit toto území jednak z hlediska koncepce dopravy (Odboru dopravy MMB) a z hlediska územních dopadů (Odboru územního plánování a rozvoje MMB), bylo rozhodnuto z pozice pořizovatele o jejich vymezení.*

*Z tohoto důvodu je v území územní rezerva O-6 ponechána beze změny a územní rezerva O-5 je upravena do koridoru v návaznosti od územní rezervy O-6 po propojení se záměrem R/1.*

*Po zpracování podrobnějších prověřovacích studií budou vyhodnoceny dopady do území a až následně na základě doporučení bude rozhodnuto o těchto územních rezervách. Tedy v tuto chvíli je předčasné předjímat výsledky prověření.*

*Z územního hlediska se nejedná o návrhy konkrétních záměrů komunikací, ale o prvky, které budou ve větší podrobnosti teprve prověřeny a následně až rozhodnuto o jejich případné aktivitě.*

*Území dotčené překryvným koridorem územních rezerv je možné využívat dle současného využití nebo v souladu s podmínkami využití území plochy s rozdílným způsobem využití. Využití území pod koridory územních rezerv O-5 a O-6 je ponecháno z větší části obdobné jako v současném územním plánu, tedy v plochách s rozdílným způsobem využití: plochy zahrádek I, plochy zemědělské A nebo plochy krajinné zeleně K. Z výše uvedených důvodů nelze požadavky v současné době zohlednit.*

*Věcná podstata způsobů vypořádání předmětného podání zůstává nadále relevantní, přestože návrh nového územního plánu města Brna prošel přepracováním s ohledem na Pokyny ZMB z roku 2022 a byl uveden do jednotného standardu ÚPD dle stavebního zákona a jeho prováděcích předpisů. Výše uvedené texty je tedy nutno chápat také ve smyslu těchto úprav.*

### **Námítka č.7**

#### **Výrok:**

*Námítce se nevyhovuje.*

#### **Odůvodnění:**

*Pořizovatel se neztotožňuje s tvrzením podatele, že došlo k procesnímu pochybení v rámci procesu tvorby nového územního plánu tím, že byl na základě výsledků vyhodnocení předešlého veřejného projednání zpracován upravený Návrh. Stavební zákon výslovně předpokládá, že může být návrh územního plánu upraven, podstatně či nepodstatně, a jedná se tak o zcela legální a legitimní postup.*

*Současně není nijak podateli znemožněno uplatnit proti upravenému návrhu územního plánu svou připomínku či námítku.*

*Rovněž tak je chybným předpokladem podatele tvrzení, že jím uplatněné námítky či připomínky jsou v zásadě "bezpečné", protože město "nepočítá" s dalším projednáním.*

*Postoj města je sice v procesu tvorby územního plánu důležitý, ale vyhodnocení výsledků veřejných projednání zpracovává úřad územního plánování ve spolupráci s určeným zastupitelem a je na pořizovateli, aby po vyhodnocení správně určil další procesní postup; toto rozhodnutí nespadá do výlučné pravomoci samosprávných orgánů obce, a proto nelze podatelova tvrzení považovat za právně relevantní.*

*Jeho možnost vstoupit aktivně do procesu přípravy nového územního plánu nebyla nijak omezena a uplatněním své námítky to dokazuje; rovněž je nutné upozornit, že samotné uplatnění podání ještě nezakládá automatický nárok na to, že musí být námítce vyhověno - tím by byl popřen naopak proces vyhodnocení podání.*

*Chybnost závěrů podatele lze dokladovat tím, že úřad územního plánování na základě vyhodnocení výsledků opakovaného veřejného projednání zajistil úpravu Návrhu nového územního plánu města Brna a oznámil konání dalšího opakovaného veřejného projednání.*

*Věcná podstata způsobů vypořádání předmětného podání zůstává nadále relevantní, přestože návrh nového územního plánu města Brna prošel přepracováním s ohledem na Pokyny ZMB z roku 2022 a byl uveden do jednotného standardu ÚPD dle stavebního zákona a jeho prováděcích předpisů. Výše uvedené texty je tedy nutno chápat také ve smyslu těchto úprav.*

2547

MAGISTRÁT MĚSTA BRNA  
Odbor územního plánování a rozvoje  
Došlo: 30 -06- 2021  
Č. j. MMB/0342577/2021  
Příl.:

MAGISTRÁT MĚSTA BRNA, Odbor územního plánování a rozvoje, Mělnická 67, 602 07 Brno

**NÁMITKA / PŘIPOMÍNKA**


UPRAVENÝ NÁVRH NOVÉHO ÚPmB – opakované veřejné projednání

Identifikační údaje podatele – Fyzická osoba/právnícká osoba



Statutární město Brno  
Doručeno: 29. 06. 2021  
MMB/0342577/2021  
listy: 1  
přílohy:  
1/sv:

Jméno, příjmení /  
Název společnosti  
Datum narození/  
Identifikační číslo  
Trvalé bydliště/  
sídlo



E-mail



Jsem – nejsem\* občan města Brna

Jsem – nejsem\* vlastníkem pozemku/ů nebo stavby (stavby) na k. ú. ...  
katastrální území Medlánky parcel. č. ...

**Upřesnění obsahu námítky/připomínky (území, ke kterému se vztahuje námítka/připomínka)**

Městská část a katastrální území	Medlánky
Označení lokality, rezervy	Me-1, O-5, O-6

**Text námítky/připomínky včetně ZDŮVODNĚNÍ**

**1. Rozvojová plocha Me-1 Technologický park**

**1** Požaduji **zásadně redukovat intenzitu využití území** v rozvojové lokalitě Me-1 (Technologický park Brno) v k. ú. Medlánky. Tato intenzita je pro dané území zcela neadekvátní a vytváří neúnosnou zátěž pro své okolí a celou městskou část Brno-Medlánky, kdy by mohlo jen díky této změně na malé části jejího území dojít ke zdvojnásobení obyvatel celé městské části. Současně požaduji stanovit jednoznačné limity maximální míry zastavění území a vyšší minimální podíl zeleně. **1**

**Výšková úroveň zástavby:** V této souvislosti požaduji zejména redukovat navrhovanou výškovou úroveň tak, jak bylo dlouhodobě sledováno ve všech dokumentech v procesu přípravy nového územního plánu města (ve všech třech variantách konceptu i v původním návrhu), tedy tak, aby celá lokalita mezi spojnicí ulic Hudcovy a Purkyňovy a zámeckým parkem byly výškové úrovně zástavby 2 (pod rozvodnou 3) a lokalita mezi spojnicí ulic Hudcovy a Purkyňovy a stávající tramvajovou smyčkou, aby měla výškovou úroveň 3. Požaduji, aby v žádné části lokality Me-1 nebyla překročena výšková úroveň 3. **2**

**Vymezení funkčních ploch:** Vymezení funkčních ploch požaduji tak, aby byl nadále sledován původní záměr obsažený ve všech třech variantách konceptu územního plánu, tedy dlouhodobě zamýšlené dobudování Technologického parku Brno až po spojnicí ulic Hudcovy a Purkyňovy a zabráněno možnosti přeměnit celou lokalitu na rezidenční bydlení. Požaduji tedy v takto vymezené části lokality vrátit funkční plochy komerční vybavenosti „W“ s výškovou úrovní 3. Mezi spojnicí ulic Hudcovy a Purkyňovy vítám nově vymezenou plochu vybavenosti. Část pozemků nad touto plochou požaduji **3**



**3** vymezit pro budoucí polyfunkční využití s bydlením i občanskou vybaveností jako plochu C/v2. Plochu bezprostředně pod rozvodnou vymezit jako zeleň Z a zbývající plochu jako plochu bydlení B/r2, jak tomu bylo ve všech dosavadních dokumentech. Požadují zachování povinnosti zpracovat územní studii. **3**

**4** **Systémová podjatost:** Namítám systémovou podjatost v procesu přípravy nového územního plánu v lokalitě Me-1 Technologický park. Je to totiž město samotné, které vlastní bezprostředně nebo přes jím ovládané společnosti pozemky v této lokalitě. Intenzita využití území ve prospěch bydlení a výšková úroveň zástavby se měnila postupně s tím, jak město navýšilo svůj podíl ve společnosti Technologický park Brno a.s. a jak následně začalo zvažovat různé formy zcizení pozemků v této lokalitě za účelem sanování rozpočtu města. To se postupně projevilo v návrhu nového ÚP z roku 2020, kde byly změněny funkční plochy oproti všem variantám konceptu a v rozporu s Pokyny pro dopracování návrhu tak, aby bylo možné postavit více lukrativních bytových domů a pozemky tak více zhodnotit prodejem některému z developerů, a dále v upraveném návrhu ÚP, kde byly ze stejného důvodu dramaticky navýšeny výškové úrovně výstavby a opět tak zvýšena intenzita výtěžnosti území pro případ jeho zcizení. Provádět změny ÚP za účelem zvyšování hodnoty majetku města nebo sanování jeho rozpočtu je přitom zcela v rozporu se zákonem definovanými cíli a úkoly územního plánování. Je rovněž v rozporu s principem rovného zacházení. **4**

**5** **2. Návrhové plochy komunikací O-5 (komunikační propojení ulice Turistické a areálu bývalých kasáren v Řečkovících) a O-6 (prodloužení ulice Purkyňovy do ulice Turistické)** **5**  
Rezerva pro tyto komunikace je zbytečná. Tyto komunikace nemají žádný potenciál dopravě v Medláncích odlehčit, ale naopak do Medlánek přivedou novou tranzitní dopravu, která tudy nutně jezdit nemusí. Tím dojde ke zničení cenné rekreační lokality Medláneckého letiště a přírodní památky Medlánecké kopce. Rezerva pro tyto komunikace je navržena přes soukromé pozemky, přes zahrady a stávající biokoridor. Nejen že by zásadně znehodnotila území, ale je ve své podstatě nerealizovatelná. **6**

**7** **3. Procesní pochybení při tvorbě upraveného návrhu a zkrácení zákonných práv účastníků** **7**  
Mám za to, že v důsledku pochybení v procesu tvorby upraveného návrhu ÚP byla porušena má zákonná práva reálně svými námitkami a připomínkami ovlivnit výslednou podobu nového územního plánu. Upravený návrh totiž přinesl zcela nová, v původním návrhu nezahrnutá, řešení, jako např. v mé námitce/připomínce uvedené dramatické navýšení výškových úrovní v lokalitě Me-1 Technologický park a rezervu komunikace O-5. Tato nová řešení přitom nepožadovala žádná dotčená osoba ani dotčený státní orgán. Vyhovění mé námitce či připomínce proti takovému řešení obsaženému v upraveném návrhu by však bylo podstatnou úpravou s nutností nového, v tomto případě již třetího, veřejného projednání. S tím však město nepočítá. Procesním pochybením, spočívajícím ve skutečnosti, že byla do upraveného návrhu zapracována zcela nová řešení a regulace území bez možnosti dosáhnout v předpokládaném procesu přípravy nového ÚP města Brna reálně jejich přehodnocení na základě zákona uplatněných připomínek a námitek, došlo ke zkrácení mých zákonných práv, čímž došlo k obdobné situaci, kterou procesní právo zná jako „odnětí instance“.

v Brně dne 26.6.2021

Podpis



\*nehodící se škrtněte

## **MMB/0342577/2021**

### **Námítka č.1**

#### **Výrok:**

Námítce se nevyhovuje.

#### **Odůvodnění:**

Podatel zásadně požaduje zredukovat intenzitu využití předmětné rozvojové lokality, a to formou nastavení limitů maximální míry zastavění a stanovením vyššího minimálního podílu zeleně.

De facto celá plocha předmětné rozvojové lokality je v platném ÚPmB vymezena jako plocha zastavitelná (vyjma menších ploch zeleně a veřejných prostranství). Zároveň je převážná část parcel vlastnictvím soukromých vlastníků (vyjma plochy V/a2, části ploch D/a3 a většiny veřejných prostranství). Není tudíž možné v návrhu ÚPmB vymezit větší nezastavěné plochy zeleně a tím snížit intenzitu využití území, jelikož v případě, že by došlo ke změně plochy stavební (viz platný ÚPmB) na plochu nestavební, tak hrozí náhrada škody za změnu využití území dle § 102 odst. 2 zákona č. 183/2006 Sb., o územním plánování a stavebním řádu.

Zároveň se v návrhu ÚPmB nevymezují ani menší plochy zeleně, tak jak jsou vymezeny v platném ÚPmB. Z důvodu zvoleného měřítka výkresů a podrobnosti ÚPmB byla pro návrh ÚP stanovena minimální velikost funkční plochy na 0,5 ha (pouze ve zvláštních případech na 0,2 ha) v souladu s ustanovením § 3 odst. 1 vyhlášky č. 501/2006 Sb. Návrh ÚPmB řeší zastoupení zeleně u funkčních ploch nastavením minimálního zastoupení zeleně, které je u ploch B a C 30 % pro disponibilní pozemky stavebního záměru, u ploch W pak 20 % pro disponibilní pozemky stavebního záměru. Vzhledem k tomu, že se v blízkosti předmětné plochy nachází velké plochy krajinné i městské zeleně, tak zpracovatel nepovažuje za nutné tyto podíly navyšovat.

Věcná podstata způsobů vypořádání předmětného podání zůstává nadále relevantní, přestože návrh nového územního plánu města Brna prošel přepracováním s ohledem na Pokyny ZMB z roku 2022 a byl uveden do jednotného standardu ÚPD dle stavebního zákona a jeho prováděcích předpisů. Výše uvedené texty je tedy nutno chápat také ve smyslu těchto úprav.

### **Námítka č.2**

#### **Výrok:**

Námítce se vyhovuje částečně.

#### **Odůvodnění:**

Podatel požaduje, aby výšková úroveň zástavby v severní části předmětné lokality byla stanovena na úroveň 2 (v části pod rozvodnou úroveň 3) a ve zbývající části předmětné lokality, aby byla stanovena maximálně 3. výšková úroveň zástavby.

V severní části předmětné lokality bude pod rozvodnou zachována výšková úroveň 3. Ve zbylé části bude rozšířena plocha bydlení s výškovou úrovní 2. Podél pozemní komunikace spojující ulice Hudcova a Purkyňova však zůstane zachován úzký pás plochy smíšené obytné (C) s výškovou úrovní 3. Smyslem stanovení vyšší úrovně zástavby u této plochy je ochrana nižší rezidentní zástavby, která se nachází za ní, od potenciálně rušnější pozemní komunikace (odclonění negativních vlivů dopravy). Stanovování vyšší úrovně zástavby podél městských tříd a rušnějších pozemních komunikacích je pravidlem v celém ÚPmB.

Ve zbývající části předmětné lokality bude u ploch smíšených obytných zachována výšková úroveň zástavby 5. Snížení výškové úrovně zástavby dle požadavků podatele není z městotvorného hlediska možné. Zintenzivnění využití předmětné plochy je krok, v jehož důsledku by mělo dojít k omezení suburbanizace, což je jeden z hlavních cílů nového ÚPmB. U ostatních ploch je zachována výšková úroveň zástavby 3.

Věcná podstata způsobů vypořádání předmětného podání zůstává nadále relevantní, přestože návrh nového územního plánu města Brna prošel přepracováním s ohledem na Pokyny ZMB z roku 2022 a byl uveden do jednotného standardu ÚPD dle stavebního zákona a jeho prováděcích předpisů. Výše uvedené texty je tedy nutno chápat také ve smyslu těchto úprav.

Vyhodnocení se doplňuje o následující:

Předmětná lokalita je součástí zpracovávané Územní studie Technologický park (KAM, p.o.), která mimo jiné prověřila a zpodrobnila využití funkčních ploch, zpřesnila prostorové regulativy, upřesnila systém dopravní infrastruktury a definovala obslužnost jednotlivých ploch. Tato ÚS nahradí územním plánem dříve předepsanou ÚS 08-Technologický park. V rámci řešení této ÚS došlo ke změně návrhu využití území - přehodnocení intenzity využití – pro celou rozvojovou lokalitu Me-1 byla jako maximální výšková hladina vyhodnocena hladina 4 (9-22 m).

### **Námítka č.3**

#### **Výrok:**

Námítce se vyhovuje částečně.

#### **Odůvodnění:**

Podatel požaduje, aby byl v předmětné rozvojové lokalitě zachován původní záměr dobudování Technologického parku Brno a tím bylo zabráněno možnosti přeměnit celou lokalitu na rezidenční bydlení. Podatel tedy požaduje na předmětných plochách nastavit funkční plochy komerční vybavenosti (W) s výškovou úrovní 3. Dále podatel požaduje v severní části rozvojové lokality změnit vymezení plochy na C/v2, plochy městské zeleně (Z) a plochy bydlení B/r2. Podatel taktéž požaduje zachování povinnosti zpracovat pro předmětnou lokalitu územní studii.

Zpracovatel prověřil nutnost doplnit v rámci předmětné lokality plochy komerční vybavenosti (W) v návaznosti na realizované areály při ulici Purkyňova. Dle jeho posouzení není v lokalitě nutné vymezovat další plochy W (vyjma ploch v jihozápadní a severozápadní části předmětné lokality, které doplňují souvislý pás ploch komerční vybavenosti a byl u nich ponechám způsob využití W a nově vymezené plochy W v severní části – viz níže). Přeměnou původně plánovaných ploch W na plochy smíšené obytné (C) je reagováno na deficitní funkci bydlení, což je jeden z hlavních problémů současné doby. Zvýšení možnosti stavět objekty pro bydlení, resp. pro smíšenou funkci, je základním požadavkem města a jde o jednu z hlavních úloh územního plánu. Předmětná lokalita přirozeně propojuje městské části Královo Pole a Medlánky v oblasti Technologického parku, který dle návrhu ÚPmB doplní o rezidenční využití v kombinaci s občanskou vybaveností a službami a tím zajistí chybějící mísení funkcí v území.

Severní část předmětné rozvojové lokality bude částečně upravena, nikoliv však zcela dle požadavků podatele. Část plochy občanské vybavenosti bude zachována dle aktuálního návrhu ÚPmB. Ve střední části dojde k rozšíření plochy bydlení na úkor plochy smíšené obytné. Část plochy bezprostředně pod rozvodnou bude změněna z plochy C/v3 na plochu W/v3. Tato plocha bude mít za úkol odclonit případné negativní působení technického zařízení na plochy bydlení. Z toho důvodu není možné v této části vymezit plochy městské zeleně (Z), jak požaduje podatel.

Věcná podstata způsobů vypořádání předmětného podání zůstává nadále relevantní, přestože návrh nového územního plánu města Brna prošel přepracováním s ohledem na Pokyny ZMB z roku 2022 a byl uveden do jednotného standardu ÚPD dle stavebního zákona a jeho prováděcích předpisů. Výše uvedené texty je tedy nutno chápat také ve smyslu těchto úprav.

Vyhodnocení se doplňuje o následující:

Předmětná lokalita je součástí zpracovávané Územní studie Technologický park (KAM, p.o.), která mimo jiné prověří doplnění komerční vybavenosti v jižní a severní části lokality v návaznosti na realizované areály při ulici Purkyňově, doplnění bydlení v návaznosti



*na zástavbu bydlení v Medláncích v ul. Za Parkem, vymezení veřejného prostranství a prověření jeho charakteru, potřebu umístění občanského vybavení, možnost umístění mateřské školy, prověří vnitřní komunikační síť, vymezení pozemků pro obslužné komunikace s ohledem na jejich návaznost na stávající zástavbu, navrhne další dopravní napojení na stávající komunikace, řešení pěší průchodnosti lokalitou i k okolním plochám zeleně, napojení rozšířené vozovny a začlenění prodloužené tramvajové tratě včetně způsobu křížení s ostatní dopravou a řešením smyčky, návrh krajinné zeleně jako přechodu mezi Medláneckým kopcem a zástavbou a také napojení na technickou infrastrukturu. Tato ÚS nahradí územním plánem dříve předepsanou ÚS 08-Technologický park.*

#### **Námítka č.4**

##### **Výrok:**

*Námítce se nevyhovuje.*

##### **Odůvodnění:**

*Proces tvorby územního plánu obce není řízením, v němž by bylo možno namítat podobné procesní skutečnosti. Otázku případných tvrzených zásahů samosprávy do podoby Návrhu územního plánu není možno řešit, rozhodovat či v rámci námítky podjatosti procesovat v rámci projednání věcného řešení.*

*Věcná podstata způsobů vypořádání předmětného podání zůstává nadále relevantní, přestože návrh nového územního plánu města Brna prošel přepracováním s ohledem na Pokyny ZMB z roku 2022 a byl uveden do jednotného standardu ÚPD dle stavebního zákona a jeho prováděcích předpisů. Výše uvedené texty je tedy nutno chápat také ve smyslu těchto úprav.*

#### **Námítka č.5**

#### **Námítka č.6**

##### **Výrok:**

*Námítce se nevyhovuje.*

##### **Odůvodnění:**

*V rámci podání je vysloven požadavek na vypuštění návrhových ploch komunikací O-5 a O-6 z důvodu zbytečnosti, přivedení tranzitní dopravy do území, narušení přírodního zázemí v k.ú. Medlánců a je konstatováno, že je komunikace nerealizovatelná.*

*Koridory ploch dopravní infrastruktury D nejsou v namítaném území navrženy.*

*Návrh pro opakované veřejné projednání byl upraven v souvislosti s nesouhlasem vedení trasy záměru R/1 především na medláneckém katastru s ohledem na problematické propojení na ulici V Újezdech. Současně byla prověřena trasa vedoucí ve vzdálenější poloze od stávající zástavby a mimo území volnočasových aktivit v okolí Medláneckého potoka.*

*Vzhledem k nesouhlasu s původním vedením koridoru územní rezervy O-5 centrem Medlánců byla následně naznačena možnost změny jejího trasování. Tuto úpravu však z časových důvodů nebylo možné prověřit v potřebné podrobnosti a s podrobnějším vyhodnocením dopadů a vlivů na území.*

*Aby bylo možné podrobněji prověřit toto území jednak z hlediska koncepce dopravy (Odboru dopravy MMB) a z hlediska územních dopadů (Odboru územního plánování a rozvoje MMB), bylo rozhodnuto z pozice pořizovatele o jejich vymezení.*

*Z tohoto důvodu je v území územní rezerva O-6 ponechána beze změny a územní rezerva O-5 je upravena do koridoru v návaznosti od územní rezervy O-6 po propojení se záměrem R/1.*

*Po zpracování podrobnějších prověřovacích studií budou vyhodnoceny dopady do území a až následně na základě doporučení bude rozhodnuto o těchto územních rezervách. Tedy v tuto chvíli je předčasné předjímat výsledky prověření.*

*Z územního hlediska se nejedná o návrhy konkrétních záměrů komunikací, ale o prvky, které budou ve větší podrobnosti teprve prověřeny a následně až rozhodnuto o jejich případné aktivitě.*

*Území dotčené překryvným koridorem územních rezerv je možné využívat dle současného využití nebo v souladu s podmínkami využití území plochy s rozdílným způsobem využití. Využití území pod koridory územních rezerv O-5 a O-6 je ponecháno z větší části obdobné jako v současném územním plánu, tedy v plochách s rozdílným způsobem využití: plochy zahrádek I, plochy zemědělské A nebo plochy krajinné zeleně K.  
Z výše uvedených důvodů nelze požadavky v současné době zohlednit.*

*Věcná podstata způsobů vypořádání předmětného podání zůstává nadále relevantní, přestože návrh nového územního plánu města Brna prošel přepracováním s ohledem na Pokyny ZMB z roku 2022 a byl uveden do jednotného standardu ÚPD dle stavebního zákona a jeho prováděcích předpisů. Výše uvedené texty je tedy nutno chápat také ve smyslu těchto úprav.*

### **Námítka č.7**

#### **Výrok:**

*Námítce se nevyhovuje.*

#### **Odůvodnění:**

*Pořizovatel se neztotožňuje s tvrzením podatele, že došlo k procesnímu pochybení v rámci procesu tvorby nového územního plánu tím, že byl na základě výsledků vyhodnocení předešlého veřejného projednání zpracován upravený Návrh. Stavební zákon výslovně předpokládá, že může být návrh územního plánu upraven, podstatně či nepodstatně, a jedná se tak o zcela legální a legitimní postup.*

*Současně není nijak podateli znemožněno uplatnit proti upravenému návrhu územního plánu svou připomínku či námítku.*

*Rovněž tak je chybným předpokladem podatele tvrzení, že jím uplatněné námítky či připomínky jsou v zásadě "bezcestné", protože město "nepočítá" s dalším projednáním.*

*Postoj města je sice v procesu tvorby územního plánu důležitý, ale vyhodnocení výsledků veřejných projednání zpracovává úřad územního plánování ve spolupráci s určeným zastupitelem a je na pořizovateli, aby po vyhodnocení správně určil další procesní postup; toto rozhodnutí nespadá do výlučné pravomoci samosprávných orgánů obce, a proto nelze podatelova tvrzení považovat za právně relevantní.*

*Jeho možnost vstoupit aktivně do procesu přípravy nového územního plánu nebyla nijak omezena a uplatněním své námítky to dokazuje; rovněž je nutné upozornit, že samotné uplatnění podání ještě nezakládá automatický nárok na to, že musí být námítce vyhověno - tím by byl popřen naopak proces vyhodnocení podání.*

*Chybnost závěrů podatele lze dokladovat tím, že úřad územního plánování na základě vyhodnocení výsledků opakovaného veřejného projednání zajistil úpravu Návrhu nového územního plánu města Brna a oznámil konání dalšího opakovaného veřejného projednání.*

*Věcná podstata způsobů vypořádání předmětného podání zůstává nadále relevantní, přestože návrh nového územního plánu města Brna prošel přepracováním s ohledem na Pokyny ZMB z roku 2022 a byl uveden do jednotného standardu ÚPD dle stavebního zákona a jeho prováděcích předpisů. Výše uvedené texty je tedy nutno chápat také ve smyslu těchto úprav.*

2488

MAGISTRÁT MĚSTA BRNA  
Odbor územního plánování a rozvoje

MAGISTRÁT MĚSTA BRNA, Odbor územního plánování a rozvoje, Kounicova 67, 601 00 Brno  
Došlo: 30 -06- 2021

### NÁMITKA / PŘIPOMÍNKA

Č.j. MMB: 0342578/2021  
Príl.: .....


#### UPRAVENÝ NÁVRH NOVÉHO ÚPmB – opakované veřejné projednání

#### Identifikační údaje podatele – Fyzická osoba/právnícká osoba

Jméno, příjmení /  
Název společnosti

Datum narození/  
Identifikační číslo

Trvalé bydliště/  
sídl



Statutární město Brno  
Doručeno: 29.06.2021  
MMB/0342578/2021  
Listy: 1 přílohy:  
druh: 11/sv:



E-mail: [redacted]

Jsem – nejsem\*1 občan města Brna

Jsem – nejsem\*1 vlastníkem pozemku/ů nebo stavby/staveb v ploše dotčené navrhovanou změnou katastrální území ..... parcel. č. ....

#### Upřesnění obsahu námítky/připomínky (území, ke kterému se vztahuje námítka/připomínka)

Městská část a katastrální území	Medlánky
Označení lokality, rezervy	Me-1, O-5, O-6

#### Text námítky/připomínky včetně ZDŮVODNĚNÍ

##### 1. Rozvojová plocha Me-1 Technologický park

Požaduji zásadně redukovat intenzitu využití území v rozvojové lokalitě Me-1 (Technologický park Brno) v k. ú. Medlánky. Tato intenzita je pro dané území zcela neadekvátní a vytváří neúnosnou zátěž pro své okolí a celou městskou část Brno-Medlánky, kdy by mohlo jen díky této změně na malé části jejího území dojít ke zdvojnásobení obyvatel celé městské části. Současně požaduji stanovit jednoznačné limity maximální míry zastavění území a vyšší minimální podíl zeleně.

1

1

**Výšková úroveň zástavby:** V této souvislosti požaduji zejména redukovat navrhovanou výškovou úroveň tak, jak bylo dlouhodobě sledováno ve všech dokumentech v procesu přípravy nového územního plánu města (ve všech třech variantách konceptu i v původním návrhu), tedy tak, aby celá lokalita mezi spojnicí ulic Hudcovy a Purkyňovy a zámeckým parkem byly výškové úrovně zástavby 2 (pod rozvodnou 3) a lokalita mezi spojnicí ulic Hudcovy a Purkyňovy a stávající tramvajovou smyčkou, aby měla výškovou úroveň 3. Požaduji, aby v žádné části lokality Me-1 nebyla překročena výšková úroveň 3.

2

2

**Vymezení funkčních ploch:** Vymezení funkčních ploch požaduji tak, aby byl nadále sledován původní záměr obsažený ve všech třech variantách konceptu územního plánu, tedy dlouhodobě zamýšlené dobudování Technologického parku Brno až po spojnicí ulic Hudcovy a Purkyňovy a zabráněno možnosti přeměnit celou lokalitu na rezidenční bydlení. Požaduji tedy v takto vymezené části lokality vrátit funkční plochy komerční vybavenosti „W“ s výškovou úrovní 3. Mezi spojnicí ulic Hudcovy a Purkyňovy vítám nově vymezenou plochu vybavenosti. Část pozemků nad touto plochou požaduji

3

3



3

vymezit pro budoucí polyfunkční využití s bydlením i občanskou vybaveností jako plochu C/v2. Plochu bezprostředně pod rozvodnou vymezit jako zeleň Z a zbývající plochu jako plochu bydlení B/r2, jak tomu bylo ve všech dosavadních dokumentech. Požadují zachování povinnosti zpracovat územní studii.

3

4

**Systemová podjatost:** Namítám systemovou podjatost v procesu přípravy nového územního plánu v lokalitě Me-1 Technologický park. Je to totiž město samotné, které vlastní bezprostředně nebo přes jím ovládané společnosti pozemky v této lokalitě. Intenzita využití území ve prospěch bydlení a výšková úroveň zástavby se měnila postupně s tím, jak město navýšilo svůj podíl ve společnosti Technologický park Brno a.s. a jak následně začalo zvažovat různé formy zcizení pozemků v této lokalitě za účelem sanování rozpočtu města. To se postupně projevilo v návrhu nového ÚP z roku 2020, kde byly změněny funkční plochy oproti všem variantám konceptu a v rozporu s Pokyny pro dopracování návrhu tak, aby bylo možné postavit více lukrativních bytových domů a pozemky tak více zhodnotit prodejem některému z developerů, a dále v upraveném návrhu ÚP, kde byly ze stejného důvodu dramaticky navýšeny výškové úrovně výstavby a opět tak zvýšena intenzita výtěžnosti území pro případ jeho zcizení. Provádět změny ÚP za účelem zvyšování hodnoty majetku města nebo sanování jeho rozpočtu je přitom zcela v rozporu se zákonem definovanými cíli a úkoly územního plánování. Je rovněž v rozporu s principem rovného zacházení.

4

5

**2. Návrhové plochy komunikací O-5 (komunikační propojení ulice Turistické a areálu bývalých kasáren v Řečkovících) a O-6 (prodloužení ulice Purkyňovy do ulice Turistické)**

5

6

Rezerva pro tyto komunikace je zbytečná. Tyto komunikace nemají žádný potenciál dopravy v Medlánkách odlehčit, ale naopak do Medlánek přivedou novou tranzitní dopravu, která tudy nutně jezdit nemusí. Tím dojde ke zničení cenné rekreační lokality Medláneckého letiště a přírodní památky Medlánecké kopce. Rezerva pro tyto komunikace je navržena přes soukromé pozemky, přes zahrady a stávající biokoridor. Nejen že by zásadně znehodnotila území, ale je ve své podstatě nerealizovatelná.

6

7


**3. Procesní pochybení při tvorbě upraveného návrhu a zkrácení zákonných práv účastníků**

7

Mám za to, že v důsledku pochybení v procesu tvorby upraveného návrhu ÚP byla porušena má zákonná práva reálně svými námitkami a připomínkami ovlivnit výslednou podobu nového územního plánu. Upravený návrh totiž přinesl zcela nová, v původním návrhu nezahrnutá, řešení, jako např. v mé námitce/připomínce uvedené dramatické navýšení výškových úrovní v lokalitě Me-1 Technologický park a rezervu komunikace O-5. Tato nová řešení přitom nepožadovala žádná dotčená osoba ani dotčený státní orgán. Vyhovění mé námitce či připomínce proti takovému řešení obsaženému v upraveném návrhu by však bylo podstatnou úpravou s nutností nového, v tomto případě již třetího, veřejného projednání. S tím však město nepočítá. Procesním pochybením, spočívajícím ve skutečnosti, že byla do upraveného návrhu zapracována zcela nová řešení a regulace území bez možnosti dosáhnout v předpokládaném procesu přípravy nového ÚP města Brna reálně jejich přehodnocení na základě zákona uplatněných připomínek a námitek, došlo ke krácení mých zákonných práv, čímž došlo k obdobné situaci, kterou procesní právo zná jako „odnětí instance“.

v Brně dne 21.6.21

Podp



\*nehodící se škrtněte

## **MMB/0342578/2021**

### **Námítka č.1**

#### **Výrok:**

Námítce se nevyhovuje.

#### **Odůvodnění:**

Podatel zásadně požaduje zredukovat intenzitu využití předmětné rozvojové lokality, a to formou nastavení limitů maximální míry zastavění a stanovením vyššího minimálního podílu zeleně.

De facto celá plocha předmětné rozvojové lokality je v platném ÚPmB vymezena jako plocha zastavitelná (vyjma menších ploch zeleně a veřejných prostranství). Zároveň je převážná část parcel vlastnictvím soukromých vlastníků (vyjma plochy V/a2, části ploch D/a3 a většiny veřejných prostranství). Není tudíž možné v návrhu ÚPmB vymezit větší nezastavěné plochy zeleně a tím snížit intenzitu využití území, jelikož v případě, že by došlo ke změně plochy stavební (viz platný ÚPmB) na plochu nestavební, tak hrozí náhrada škody za změnu využití území dle § 102 odst. 2 zákona č. 183/2006 Sb., o územním plánování a stavebním řádu.

Zároveň se v návrhu ÚPmB nevymezují ani menší plochy zeleně, tak jak jsou vymezeny v platném ÚPmB. Z důvodu zvoleného měřítka výkresů a podrobnosti ÚPmB byla pro návrh ÚP stanovena minimální velikost funkční plochy na 0,5 ha (pouze ve zvláštních případech na 0,2 ha) v souladu s ustanovením § 3 odst. 1 vyhlášky č. 501/2006 Sb. Návrh ÚPmB řeší zastoupení zeleně u funkčních ploch nastavením minimálního zastoupení zeleně, které je u ploch B a C 30 % pro disponibilní pozemky stavebního záměru, u ploch W pak 20 % pro disponibilní pozemky stavebního záměru. Vzhledem k tomu, že se v blízkosti předmětné plochy nachází velké plochy krajinné i městské zeleně, tak zpracovatel nepovažuje za nutné tyto podíly navyšovat.

Věcná podstata způsobů vypořádání předmětného podání zůstává nadále relevantní, přestože návrh nového územního plánu města Brna prošel přepracováním s ohledem na Pokyny ZMB z roku 2022 a byl uveden do jednotného standardu ÚPD dle stavebního zákona a jeho prováděcích předpisů. Výše uvedené texty je tedy nutno chápat také ve smyslu těchto úprav.

### **Námítka č.2**

#### **Výrok:**

Námítce se vyhovuje částečně.

#### **Odůvodnění:**

Podatel požaduje, aby výšková úroveň zástavby v severní části předmětné lokality byla stanovena na úroveň 2 (v části pod rozvodnou úroveň 3) a ve zbývajících částech předmětné lokality, aby byla stanovena maximálně 3. výšková úroveň zástavby.

V severní části předmětné lokality bude pod rozvodnou zachována výšková úroveň 3. Ve zbylé části bude rozšířena plocha bydlení s výškovou úrovní 2. Podél pozemní komunikace spojující ulice Hudcova a Purkyňova však zůstane zachován úzký pás plochy smíšené obytné (C) s výškovou úrovní 3. Smyslem stanovení vyšší úrovně zástavby u této plochy je ochrana nižší rezidentní zástavby, která se nachází za ní, od potenciálně rušnější pozemní komunikace (odclonění negativních vlivů dopravy). Stanovování vyšší úrovně zástavby podél městských tříd a rušnějších pozemních komunikacích je pravidlem v celém ÚPmB.

Ve zbývajících částech předmětné lokality bude u ploch smíšených obytných zachována výšková úroveň zástavby 5. Snížení výškové úrovně zástavby dle požadavků podatele není z městotvorného hlediska možné. Zintenzivnění využití předmětné plochy je krok, v jehož důsledku by mělo dojít k omezení suburbanizace, což je jeden z hlavních cílů nového ÚPmB. U ostatních ploch je zachována výšková úroveň zástavby 3.

Věcná podstata způsobů vypořádání předmětného podání zůstává nadále relevantní, přestože návrh nového územního plánu města Brna prošel přepracováním s ohledem na Pokyny ZMB z roku 2022 a byl uveden do jednotného standardu ÚPD dle stavebního zákona a jeho prováděcích předpisů. Výše uvedené texty je tedy nutno chápat také ve smyslu těchto úprav.

Vyhodnocení se doplňuje o následující:

Předmětná lokalita je součástí zpracovávané Územní studie Technologický park (KAM, p.o.), která mimo jiné prověřila a zpodrobnila využití funkčních ploch, zpřesnila prostorové regulativy, upřesnila systém dopravní infrastruktury a definovala obslužnost jednotlivých ploch. Tato ÚS nahradí územním plánem dříve předepsanou ÚS 08-Technologický park. V rámci řešení této ÚS došlo ke změně návrhu využití území - přehodnocení intenzity využití – pro celou rozvojovou lokalitu Me-1 byla jako maximální výšková hladina vyhodnocena hladina 4 (9-22 m).

### **Námítka č.3**

#### **Výrok:**

Námítce se vyhovuje částečně.

#### **Odůvodnění:**

Podatel požaduje, aby byl v předmětné rozvojové lokalitě zachován původní záměr dobudování Technologického parku Brno a tím bylo zabráněno možnosti přeměnit celou lokalitu na rezidenční bydlení. Podatel tedy požaduje na předmětných plochách nastavit funkční plochy komerční vybavenosti (W) s výškovou úrovní 3. Dále podatel požaduje v severní části rozvojové lokality změnit vymezení plochy na C/v2, plochy městské zeleně (Z) a plochy bydlení B/r2. Podatel taktéž požaduje zachování povinnosti zpracovat pro předmětnou lokalitu územní studii.

Zpracovatel prověřil nutnost doplnit v rámci předmětné lokality plochy komerční vybavenosti (W) v návaznosti na realizované areály při ulici Purkyňova. Dle jeho posouzení není v lokalitě nutné vymezovat další plochy W (vyjma ploch v jihozápadní a severozápadní části předmětné lokality, které doplňují souvislý pás ploch komerční vybavenosti a byl u nich ponechám způsob využití W a nově vymezené plochy W v severní části – viz níže). Přeměnou původně plánovaných ploch W na plochy smíšené obytné (C) je reagováno na deficitní funkci bydlení, což je jeden z hlavních problémů současné doby. Zvýšení možnosti stavět objekty pro bydlení, resp. pro smíšenou funkci, je základním požadavkem města a jde o jednu z hlavních úloh územního plánu. Předmětná lokalita přirozeně propojuje městské části Královo Pole a Medlánky v oblasti Technologického parku, který dle návrhu ÚPmB doplní o rezidenční využití v kombinaci s občanskou vybaveností a službami a tím zajistí chybějící mísení funkcí v území.

Severní část předmětné rozvojové lokality bude částečně upravena, nikoliv však zcela dle požadavků podatele. Část plochy občanské vybavenosti bude zachována dle aktuálního návrhu ÚPmB. Ve střední části dojde k rozšíření plochy bydlení na úkor plochy smíšené obytné. Část plochy bezprostředně pod rozvodnou bude změněna z plochy C/v3 na plochu W/v3. Tato plocha bude mít za úkol odclonit případné negativní působení technického zařízení na plochy bydlení. Z toho důvodu není možné v této části vymezit plochy městské zeleně (Z), jak požaduje podatel.

Věcná podstata způsobů vypořádání předmětného podání zůstává nadále relevantní, přestože návrh nového územního plánu města Brna prošel přepracováním s ohledem na Pokyny ZMB z roku 2022 a byl uveden do jednotného standardu ÚPD dle stavebního zákona a jeho prováděcích předpisů. Výše uvedené texty je tedy nutno chápat také ve smyslu těchto úprav.

Vyhodnocení se doplňuje o následující:

Předmětná lokalita je součástí zpracovávané Územní studie Technologický park (KAM, p.o.), která mimo jiné prověří doplnění komerční vybavenosti v jižní a severní části lokality v návaznosti na realizované areály při ulici Purkyňově, doplnění bydlení v návaznosti



*na zástavbu bydlení v Medláncích v ul. Za Parkem, vymezení veřejného prostranství a prověření jeho charakteru, potřebu umístění občanského vybavení, možnost umístění mateřské školy, prověří vnitřní komunikační síť, vymezení pozemků pro obslužné komunikace s ohledem na jejich návaznost na stávající zástavbu, navrhne další dopravní napojení na stávající komunikace, řešení pěší průchodnosti lokalitou i k okolním plochám zeleně, napojení rozšířené vozovny a začlenění prodloužené tramvajové tratě včetně způsobu křížení s ostatní dopravou a řešením smyčky, návrh krajinné zeleně jako přechodu mezi Medláneckým kopcem a zástavbou a také napojení na technickou infrastrukturu. Tato ÚS nahradí územním plánem dříve předepsanou ÚS 08-Technologický park.*

#### **Námítka č.4**

##### **Výrok:**

*Námítce se nevyhovuje.*

##### **Odůvodnění:**

*Proces tvorby územního plánu obce není řízením, v němž by bylo možno namítat podobné procesní skutečnosti. Otázku případných tvrzených zásahů samosprávy do podoby Návrhu územního plánu není možno řešit, rozhodovat či v rámci námítky podjatosti procesovat v rámci projednání věcného řešení.*

*Věcná podstata způsobů vypořádání předmětného podání zůstává nadále relevantní, přestože návrh nového územního plánu města Brna prošel přepracováním s ohledem na Pokyny ZMB z roku 2022 a byl uveden do jednotného standardu ÚPD dle stavebního zákona a jeho prováděcích předpisů. Výše uvedené texty je tedy nutno chápat také ve smyslu těchto úprav.*

#### **Námítka č.5**

#### **Námítka č.6**

##### **Výrok:**

*Námítce se nevyhovuje.*

##### **Odůvodnění:**

*V rámci podání je vysloven požadavek na vypuštění návrhových ploch komunikací O-5 a O-6 z důvodu zbytečnosti, přivedení tranzitní dopravy do území, narušení přírodního zázemí v k.ú. Medlánců a je konstatováno, že je komunikace nerealizovatelná.*

*Koridory ploch dopravní infrastruktury D nejsou v namítaném území navrženy.*

*Návrh pro opakované veřejné projednání byl upraven v souvislosti s nesouhlasem vedení trasy záměru R/1 především na medláneckém katastru s ohledem na problematické propojení na ulici V Újezdech. Současně byla prověřena trasa vedoucí ve vzdálenější poloze od stávající zástavby a mimo území volnočasových aktivit v okolí Medláneckého potoka.*

*Vzhledem k nesouhlasu s původním vedením koridoru územní rezervy O-5 centrem Medlánců byla následně naznačena možnost změny jejího trasování. Tuto úpravu však z časových důvodů nebylo možné prověřit v potřebné podrobnosti a s podrobnějším vyhodnocením dopadů a vlivů na území.*

*Aby bylo možné podrobněji prověřit toto území jednak z hlediska koncepce dopravy (Odboru dopravy MMB) a z hlediska územních dopadů (Odboru územního plánování a rozvoje MMB), bylo rozhodnuto z pozice pořizovatele o jejich vymezení.*

*Z tohoto důvodu je v území územní rezerva O-6 ponechána beze změny a územní rezerva O-5 je upravena do koridoru v návaznosti od územní rezervy O-6 po propojení se záměrem R/1.*

*Po zpracování podrobnějších prověřovacích studií budou vyhodnoceny dopady do území a až následně na základě doporučení bude rozhodnuto o těchto územních rezervách. Tedy v tuto chvíli je předčasné předjímat výsledky prověření.*

*Z územního hlediska se nejedná o návrhy konkrétních záměrů komunikací, ale o prvky, které budou ve větší podrobnosti teprve prověřeny a následně až rozhodnuto o jejich případné aktivitě.*

*Území dotčené překryvným koridorem územních rezerv je možné využívat dle současného využití nebo v souladu s podmínkami využití území plochy s rozdílným způsobem využití. Využití území pod koridory územních rezerv O-5 a O-6 je ponecháno z větší části obdobné jako v současném územním plánu, tedy v plochách s rozdílným způsobem využití: plochy zahrádek I, plochy zemědělské A nebo plochy krajinné zeleně K.  
Z výše uvedených důvodů nelze požadavky v současné době zohlednit.*

*Věcná podstata způsobů vypořádání předmětného podání zůstává nadále relevantní, přestože návrh nového územního plánu města Brna prošel přepracováním s ohledem na Pokyny ZMB z roku 2022 a byl uveden do jednotného standardu ÚPD dle stavebního zákona a jeho prováděcích předpisů. Výše uvedené texty je tedy nutno chápat také ve smyslu těchto úprav.*

### **Námítka č.7**

#### **Výrok:**

*Námítce se nevyhovuje.*

#### **Odůvodnění:**

*Pořizovatel se neztotožňuje s tvrzením podatele, že došlo k procesnímu pochybení v rámci procesu tvorby nového územního plánu tím, že byl na základě výsledků vyhodnocení předešlého veřejného projednání zpracován upravený Návrh. Stavební zákon výslovně předpokládá, že může být návrh územního plánu upraven, podstatně či nepodstatně, a jedná se tak o zcela legální a legitimní postup.*

*Současně není nijak podateli znemožněno uplatnit proti upravenému návrhu územního plánu svou připomínku či námítku.*

*Rovněž tak je chybným předpokladem podatele tvrzení, že jím uplatněné námítky či připomínky jsou v zásadě "bezcestné", protože město "nepočítá" s dalším projednáním.*

*Postoj města je sice v procesu tvorby územního plánu důležitý, ale vyhodnocení výsledků veřejných projednání zpracovává úřad územního plánování ve spolupráci s určeným zastupitelem a je na pořizovateli, aby po vyhodnocení správně určil další procesní postup; toto rozhodnutí nespadá do výlučné pravomoci samosprávných orgánů obce, a proto nelze podatelova tvrzení považovat za právně relevantní.*

*Jeho možnost vstoupit aktivně do procesu přípravy nového územního plánu nebyla nijak omezena a uplatněním své námítky to dokazuje; rovněž je nutné upozornit, že samotné uplatnění podání ještě nezakládá automatický nárok na to, že musí být námítce vyhověno - tím by byl popřen naopak proces vyhodnocení podání.*

*Chybnost závěrů podatele lze dokladovat tím, že úřad územního plánování na základě vyhodnocení výsledků opakovaného veřejného projednání zajistil úpravu Návrhu nového územního plánu města Brna a oznámil konání dalšího opakovaného veřejného projednání.*

*Věcná podstata způsobů vypořádání předmětného podání zůstává nadále relevantní, přestože návrh nového územního plánu města Brna prošel přepracováním s ohledem na Pokyny ZMB z roku 2022 a byl uveden do jednotného standardu ÚPD dle stavebního zákona a jeho prováděcích předpisů. Výše uvedené texty je tedy nutno chápat také ve smyslu těchto úprav.*

Magistrát města Brna  
Odbor územního plánování a rozvoje  
Kounicova 67  
601 67 Brno

MMB/0342579/2021

listy: 1 přílohy:

druh:



mmb1es7d2f735f Doručeno: 29.06.2021

MAGISTRÁT MĚSTA BRNA	
podatelna	14
29 -06- 2021	
C.j. MMB: 22 června 2021	
Příl.:	

## Námítky k návrhu územního plánu města Brna (opakované veřejné projednání)

My, níže podepsaní podáváme následující námítky:

Došlo: 01 -07- 2021

C.j. MMB: 0342579

Příl.:

**1. Trasování transevropské „43“ je v rozporu s legislativou EU o TEN-T**  
**Odůvodnění:** Podle čl. 30/e závazného Nařízení Evropského parlamentu a Rady (EU) č. 1315/2013 o transevropské síti TEN-T je povinností vést tyto komunikace mimo městské oblasti - zmírňovat vystavení městských oblastí nepříznivým účinkům tranzitní železniční a silniční dopravy, mimo jiné i prostřednictvím obchvatů městských oblastí. Komunikace „43“ tak neměla být vymezena jako průtah Brna a specificky Kníniček.

**2. Návrh ÚPmB je nezákonný, protože se opírá o nezákonné Zásady územního rozvoje JMK.**  
**Odůvodnění:** Aktualizace ZÚR JMK (AZÚR) porušila čl. 5/1 závazné Směrnice Evropského parlamentu a Rady 2001/42/ES o posuzování vlivů plánů na životní prostředí – nesplnila *povinnost posoudit všechna rozumná řešení – neposoudila tzv. Optimalizovanou variantu „43“ jako plnohodnotný obchvat celého města Brna* trasovaný v tzv. Boskovické brázdě.

**3. Návrh ÚPmB je nezákonný - akceptuje vadné posouzení vlivů na životní prostředí pro AZÚR**

**Odůvodnění:**

V AZÚR mělo být provedeno důsledné vyhodnocení vlivů, a to specificky pro jednotlivé části území, tedy např. i pro Brno-Kníničky. Toto se nestalo.

**4. Město Brno nechránilo občany města proti tranzitní dopravě a souhlasilo s „43“ přes Kníničky**

**Odůvodnění:** Město Brno mělo bránit své občany proti zavlečení tranzitní dálkové dopravy do Brna. Zavlékat tuto dopravu do města a pak požadovat jeho ochranu je absurdním postupem. Město Brno nemělo souhlasit s tím, že v AZÚR nebyla vyhodnocena varianta plnohodnotného obchvatu města Brna. Město Brno mělo jednat podle zákona o obcích stejně jako jiné obce, které brání své občany a hájí je i v soudních řízeních.

**5. Silniční varianta „43“ je v rozporu se zákonem**

**Odůvodnění:** Zákonem o pozemních komunikacích byla R43 změněna na dálnici D43. Na tom nic nezměnila 2. Aktualizace PÚR s „S43“ místo „R43“. Zákon byl respektován v ZÚR z roku 2016, ale nebyl respektován v AZÚR. I/43 v ÚPmB je tedy protiprávní. Obsah AZÚR nelegalizuje ÚPmB.

**6. Grafická část ÚPmB pro „43“ je v rozporu se ZÚR JMK**

**Odůvodnění:** ÚPmB musí ze zákona respektovat nadřazenou územně plánovací dokumentaci a smí pouze ji zpřesňovat.

**7. Textová část ÚPmB je nedostatečně určitá, existují rozpory mezi grafickou a textovou částí**

**Odůvodnění:** Vymezení koridorů a dalších částí návrhu ÚP týkající se záměru komunikace I/43 je vnitřně rozporné, nedostatečně určité a nedostatečně odůvodněné.

**8. Není jednoznačně stanoveno napojení „43“ v Kníničkách na silniční síť nižšího řádu**

**Odůvodnění:** Napojení „43“ v Kníničkách na silniční síť nižšího řádu 43 je vnitřně rozporné, nedostatečně určité a nedostatečně odůvodněné.

**9. MÚK „43“ u hranice Kníničky/Rozdrojovice je zde nevhodná a nebyla posouzena v SEA**

**Odůvodnění:** Diskuze o „poloviční“ nebo „všesměrné“ MÚK na transevropské komunikaci „43“ ukazují, o jak nevhodný návrh se zde jedná. Tato MÚK nebyla posouzena v SEA k AZÚR a její vlivy na obytnou zástavbu Kníniček nebyly posouzeny ani v návrhu ÚPmB.

**10. Není vyjasněna doprovodná komunikace k I/43**

**Odůvodnění:** Doprovodná komunikace je zmíněna velmi rozporně v textové části, v grafické části schází zcela. V prostoru Kníniček je nerealizovatelná. Její součástí se nemůže stát silnice Ondrova.

**11. Není vyjasněno řešení přivaděče ke komunikaci k I/43**

**Odůvodnění:** Přivaděčem k I/43 se nemůže stát ulice Ondrova.



- 3** **12. Cesty a plochy pro sport/dětská hřiště v prostoru Dolních luk řádně zakreslit**  
**Odůvodnění:** Jsou zde cesty, které jsou stabilizované. Velmi cennou je promenáda s alejí a lavičkami. Toto jsou přírodě blízká opatření a ne nějaké uvažované bagrování v této oblasti. **3**
- 4** **13. Schází vymezení přeložky III/3846 směr Jinačovice – obchvat Kníničky a Bystrce-Zámostí**  
**Odůvodnění:** Nelze dále tolerovat vysokou intenzitu dopravy v ulici Ondrova v Kníničkách. Tento problém nevyřeší ani případná „43“, neboť doprava dnes projíždějící ulicí Ondrova by se převedla po „43“ do Bystrce a dále zatížila silnici II/384 s křižováním „Terminálu Bystrc-ZOO“, a to až cca 8 tis. vozidel denně a dále by se prohloubily negativní vlivy na oblast škol „Heyrovského“. Je nutné v projednávaném ÚPmB vymezit územní rezervu pro tuto přeložku dle projektu ing. Kalčíka (11/2018), který město Brno vlastní. Je nutné vyřešit střet s uvažovanými změnami pro revitalizaci plochy bývalého JZD v Komíně (za areálem UNIHOBBY). Je také nutno zajistit bezkonfliktnost průchodu této komunikace sedlem Hluboček a obnovit pás území mezi PP Miniší hora a PP Baba. **4**
- 5** **14. „Parkoviště Palcary“ je nutno vymezit stejně jako v platném ÚPmB**  
**Odůvodnění:** Je nutné jednoznačně zachovat „parkoviště Palcary“ pro využití ze strany ZOO. Nelze ÚPmB zatemňovat nějakými neurčitými plochami „veřejných prostranství“. Takový postup je zcela v rozporu se základními atributy územního plánování, což je jednoznačnost a srozumitelnost. **5**
- 6** **15. Nepříjatelná protipovodňová opatření v Kníničkách**  
**Odůvodnění:** Protipovodňová opatření na území Bystrce jsou vymezena v rozporu se ZÚR, navíc vnitřně rozporně a nedostatečně určitě. Nelze počítat s vybagrováním bermy v prostoru cesty a louky pod přehradní hrází. Přehradní hráz musí být chápána jako plnohodnotný regulační prvek a musí být plnohodnotně zahrnuta do protipovodňových opatření. Břehy řeky Svratky nelze bagrovat, je zde zvlášť chráněná fauna. **6**
- 7** **16. Nový vstup do ZOO vymezit u přeložky III/3846 směr Jinačovice a ne v oblasti Dolní louky**  
**Odůvodnění:** Vstup do ZOO z prostoru od přeložky III/3846 směr Jinačovice je významně vhodnější. V oblasti Dolní Louky je plochu bývalého areálu VUT třeba zachovat pro mateřskou školu a komunitní služby. **7**
- 8** **17. Schází řádná regulace pro vodní plochu přehradní nádrže**  
**Odůvodnění:** Jako nepřijatelné je nutno specifikovat záměry narušující reálné veřejné využití, tedy např. mezi nepřijatelným využitím musí být areály pro vodní lyžování s tažnými lany. **8**
- 9** **18. Problematické výškové regulace v prostoru MČ Kníničky**  
**Odůvodnění:** Požadují se vypustit všechny výškové regulace stupně 2 a vyšší. Vše harmonizovat pouze pro stupeň 1 – výšková úroveň 3 – 7 m. Odůvodnění jiných výškových úrovní v textové části návrhu ÚPmB absentuje. **9**
- 10** **19. Ignorování závazné Směrnice Evropského parlamentu a Rady 2004/34/ES pro tunely**  
**Odůvodnění:** Tunely na I/43 nebyly zhodnoceny podle uvedené směrnice, která dopadá na I/43 jako součást TEN-T. **10**

Územní dotčené námitkami: celé území města Brna

Jméno a příjmení (TISKACÍM PÍSMEM)	Adresa	Podpis
Nemovitost (uved'te Váš byt, dům, zahrada, apod., p.č. v k.ú.): <i>Ev. Kníničky</i>		
Brno, PSČ		
Nemovitost (uved'te Váš byt, dům, zahrada, apod., p.č. v k.ú.):		

## **MMB/0342579/2021**

### **Námítka č.1**

#### **Výrok:**

*Námítce se nevyhovuje.*

#### **Odůvodnění:**

*V rámci podání je upozorněno na rozpor s legislativou EU o TEN-T ve vymezení trasování transevropské „43“.*

*Poloha záměru je v územním plánu zpřesněna na základě vymezení záměru DS-40 v nadřazené územně plánovací dokumentaci - Zásadách územního rozvoje Jihomoravského kraje v aktuálním znění.*

*Věcná podstata způsobů vypořádání předmětného podání zůstává nadále relevantní, přestože návrh nového územního plánu města Brna prošel přepracováním s ohledem na Pokyny ZMB z roku 2022 a byl uveden do jednotného standardu ÚPD dle stavebního zákona a jeho prováděcích předpisů. Výše uvedené texty je tedy nutno chápat také ve smyslu těchto úprav.*

### **Námítka č.2**

#### **Výrok:**

*Námítce se nevyhovuje.*

#### **Odůvodnění:**

*V rámci podání je konstatováno v obecné poloze, že v namítaném území je návrh ÚPmB nezákonný, jelikož se opírá o nezákonné Zásady územního rozvoje JMK; akceptuje vadné posouzení vlivů na životní prostředí; že město Brno dostatečně nechránilo občany města proti tranzitní dopravě; silniční varianta „43“ je v rozporu se zákonem; návrh grafické části ÚPmB v rozporu se ZÚR; textová část je nedostatečně určitá, existují rozpory mezi grafickou a textovou částí; není stanoveno napojení „43“ v Kníničkách na silniční síť nižšího řádu; MÚK „43“ u hranice Kníničky/ Rozdrojovice nebyla posouzena v SEA; není vyjasněna poloha doprovodné komunikace k I/43 a není vyjasněno řešení přivaděče ke komunikaci k I/43.*

*Ve věci nezákonnosti je nutné uvést, že podle § 43 odst. 3 stavebního zákona „Územní plán v souvislostech a podrobnostech území obce zpřesňuje a rozvíjí cíle a úkoly územního plánování v souladu se zásadami územního rozvoje kraje, s politikou územního rozvoje a s územním rozvojovým plánem“.*

*Současně dle § 52 odst. 4 stavebního zákona „Ke stanoviskům, námítkám a připomínkám ve věcech, o kterých bylo rozhodnuto při schválení politiky územního rozvoje nebo při vydání územního rozvojového plánu, zásad územního rozvoje nebo regulačního plánu vydaného krajem, se nepřihlíží.“ Tedy ve věci záměrů v nadřazené dokumentaci již bylo rozhodnuto.*

*Z výše uvedeného vyplývá, že záměr DS-40 byl vymezen v Zásadách územního rozvoje Jihomoravského kraje a do návrhu územního plánu není povinnost „převzít“ přesnou podobu záměru vymezeného v ZÚR JMK, ale je možné jej přiměřeně „zpřesnit“ a „rozvíjet“ na základě znalostí aktuálního stavu vývoje v území nebo navazujících podrobnějších územně-plánovacích nebo technických prověření. Nicméně není legislativně možné záměry z nadřazené územně plánovací dokumentace nepřevzít a nezpřesnit. Naopak v tomto případě by byl Návrh územního plánu nezákonný.*

*Pokud se jedná o konstatování ohledně nedostatečné ochrany občanů města proti tranzitní dopravě, je navrženo řešení, které odpovídá územně plánovací podrobnosti – tedy je vymezen koridor pro „podpovrchové“ vedení komunikace a podrobnější řešení a vazby budou prověřeny v podrobnějších prověřeních v rámci dokumentace pro územní rozhodnutí.*

*Pokud se jedná o posouzení záměrů v rámci koncepce SEA, tak ty již byly posouzeny v rámci nadřazené územně plánovací dokumentace, tedy se opětovně neposuzují.*

*Podrobněji bude návrh řešení posouzen v rámci posouzení vlivů na životní prostředí konkrétních záměrů, tzv. EIA.*

*Pokud se jedná o „vyjasnění“ polohy doprovodné komunikace nebo řešení přivaděče ke komunikaci I/43 uvádíme, že předmětem územně plánovací dokumentace není přesné technické řešení, ale vytvoření územních podmínek pro případnou realizaci záměrů. Konkrétní potřeba řešení doprovodných komunikací a propojení vyvstane až z technického návrhu komunikačního propojení. Rovněž není vyloučeno, že na základě podrobnějšího zpracování technického řešení (např. z důvodu řešení významných přeložek sítí apod.) vyvstane potřeba projednání změny územního plánu.*

*Na základě současných znalostí jsou vymezeny odpovídající funkční plochy a stanoveny základní nebo doplňující podmínky využití území.*

*Pokud se jedná o „stanovení“ napojení komunikace „43“ na silniční síť nižšího řádu uvádíme, že předmětem územně plánovací dokumentace není přesné technické řešení, ale vytvoření územních podmínek pro případnou realizaci záměrů. Konkrétní potřeba řešení doprovodných komunikací a propojení vyvstane až z technického návrhu komunikačního propojení.*

*Na základě současných znalostí jsou vymezeny odpovídající funkční plochy a stanoveny základní nebo doplňující podmínky využití území.*

*Dopravně organizační opatření, stanovení dopravního značení nebo zamezení některých pohybů není předmětem řešení územně plánovací dokumentace.*

*Z výše uvedených důvodů nelze požadavkům vyhovět.*

*Věcná podstata způsobů vypořádání předmětného podání zůstává nadále relevantní, přestože návrh nového územního plánu města Brna prošel přepracováním s ohledem na Pokyny ZMB z roku 2022 a byl uveden do jednotného standardu ÚPD dle stavebního zákona a jeho prováděcích předpisů. Výše uvedené texty je tedy nutno chápat také ve smyslu těchto úprav.*

### **Námítka č.3**

#### **Výrok:**

*Námítce se nevyhovuje.*

#### **Odůvodnění:**

*Síť všech pěších tras na území města není zobrazitelná v měřítku zpracování návrhu územního plánu. Kapitola 6.2. obecné podmínky využití území uvádí, že záměry na změny v území musí zachovávat a posilovat prostupnost v území; ve stabilizovaných plochách musí být zachovány pěší trasy zajišťující průchodnost území a přístup k jednotlivým pozemkům. V plochách změn musí být navrhována řešení, která zajistí prostupnost v území, zejména návaznost na zastavěné území či zastavitelné plochy nebo pěší průchodnost do krajiny. Prostupností se rozumí i prostupnost reálná, tj. bez použití zábran znemožňujících vstup do území. Tímto je tedy existence stávajících pěších tras v územním plánu ošetřena a není tedy nezbytné tuto cestu speciálně vymezovat. Vzhledem k měřítku výkresů nejsou zobrazovány jednotlivé pěší průchody a veřejná prostranství užší než 6,5 m (vymezována jsou pouze ve zvláště odůvodnitelných případech, pokud jsou potřebné pro zajištění průchodnosti územím). Obecnými podmínkami využití území je zároveň připuštěna i existence stávajícího hřiště (viz kapitola 6.2. závazné textové části). Územní plán dle metodiky zpracovatele vymezuje plochy s rozdílným způsobem využití nad 0,5 ha. Takto zvolená velikost ploch RZV vychází z principu koncepce a měřítka výkresů, kde kresba nemůže zachycovat nepřiměřený detail. Pokud tvoří plochu podměrečnou, tj. menší než 0,5 ha, jsou zpravidla agregovány do jiných ploch RZV s jiným využitím. Vymezením plochy S v místě se sportovním vybavením při ulici Dolní Louky by vznikla plocha podměrečná. Námítce se tedy nevyhovuje.*

*Věcná podstata způsobů vypořádání předmětného podání zůstává nadále relevantní, přestože návrh nového územního plánu města Brna prošel přepracováním s ohledem na Pokyny ZMB z roku 2022 a byl uveden do jednotného standardu ÚPD dle stavebního zákona*



*a jeho prováděcích předpisů. Výše uvedené texty je tedy nutno chápat také ve smyslu těchto úprav.*

#### **Námítka č.4**

##### **Výrok:**

*Námítce se nevyhovuje.*

##### **Odůvodnění:**

*V rámci podání je požadováno vymezení koridoru nebo územní rezervy přeložky silnice III/3846 pro obchvat Bystrc-Zámostí a Kníniček vedený za Mniší horou podle projektu Ing. Kalčíka (11/2018).*

*Z pozice dotčených orgánů sledujících koncepci rozvoje silnic II. a III. třídy a místních komunikací nebyl požadavek uplatněn. Tento záměr nebyl součástí Návrhu pro opakované veřejné projednání a z tohoto důvodu nelze požadavku vyhovět.*

*Toto řešení bude možné případně zapracovat do územního plánu formou změny.*

*Věcná podstata způsobů vypořádání předmětného podání zůstává nadále relevantní, přestože návrh nového územního plánu města Brna prošel přepracováním s ohledem na Pokyny ZMB z roku 2022 a byl uveden do jednotného standardu ÚPD dle stavebního zákona a jeho prováděcích předpisů. Výše uvedené texty je tedy nutno chápat také ve smyslu těchto úprav.*

#### **Námítka č.5**

##### **Výrok:**

*Námítce se nevyhovuje.*

##### **Odůvodnění:**

*V rámci podání je požadováno vymezení plnohodnotné plochy parkoviště pro ZOO u ulice Palcary jako v současném územním plánu.*

*Podmínky využití území jsou v nastaveny odlišným způsobem oproti současnému územnímu plánu a z tohoto důvodu nelze požadavek zohlednit.*

*V předmětném území je vymezena zastavitelná plocha změn a stabilizovaná plocha veřejných prostranství, které umožňují umístění parkoviště v souladu se zpracovaným záměrem a dokumentace pro územní rozhodnutí v rámci rekonstrukce ulice Palcary.*

*Umístění parkovacích stání nebo objektů je možné v souvislosti s obecnými podmínkami uvedenými v kapitolách 6.1 až 6.5 Výroku ve všech plochách s rozdílným způsobem využití v rámci souvisejícího, podmiňujícího a doplňujícího využití území. Pro možnost umístění parkovacích objektů nebo parkovacích stání není potřeba funkční plochu samostatně vymezovat nebo rozšiřovat, ale obecně je jejich umístění přípustné.*

*Věcná podstata způsobů vypořádání předmětného podání zůstává nadále relevantní, přestože návrh nového územního plánu města Brna prošel přepracováním s ohledem na Pokyny ZMB z roku 2022 a byl uveden do jednotného standardu ÚPD dle stavebního zákona a jeho prováděcích předpisů. Výše uvedené texty je tedy nutno chápat také ve smyslu těchto úprav.*

#### **Námítka č.6**

##### **Výrok:**

*Námítce se nevyhovuje.*

##### **Odůvodnění:**

*Zásady územního vymezení koncepce protipovodňové ochrany na základě podkladu, který byl pro tento účel předán JmK a již dříve statutárním městem Brnem zpracován a projednán. (Generel odvodnění města Brna - část Vodní toky, 2009). Přitom plochy pro protipovodňovou ochranu jsou v ZÚR zobrazeny schematicky ve výkresové části v měřítku 1 : 100 000. Generel odvodnění města Brna - část Vodní toky byl v roce 2015 zpřesněn Studií přírodě blízká protipovodňová opatření a revitalizace údolních niv hlavních brněnských toků -*

pořizovatel Povodí Moravy, s.p, zpracovatel Aquatis, 2015. Další zpřesňování bude předmětem dalších stupňů projektové přípravy. Úkolem územního plánu je zajistit územní podmínky pro realizaci protipovodňové ochrany Co se týká zahrnutí přehradní hráze jako regulačního prvku – toto bylo rovněž prověřováno s vyhodnocením, že přehrada může tuto funkci plnit jen v omezené míře. Studie - analýza možností využití retenčního prostoru Brněnské přehrady prokázala, že ji nelze pro tento účel využít. Posouzení transformační funkce brněnské údolní nádrže bylo prováděno v rámci "Odborného posouzení možnosti zvýšení hráze brněnské údolní nádrže (VUT FAST – Ústav vodních staveb, 04/2004, doc. Ing.Jaromír Říha a kol.). Vodohospodářský účinek byl posuzován pro řadu variant spočívajících v kombinaci posílení spodních výpustí, trvalého snížení hladiny vody v nádrži, nadvýšení koruny hráze, různé manipulace s funkčním zařízením přehrad. Výsledky ukázaly, že bez posílení spodních výpustí a včasného povypuštění vody nelze brněnskou nádrž efektivně transformovat povodně přesahující Q50. Povypuštění nádrže a "rozumné" nadvýšení hráze by však ztratilo svůj účinek při příchodu povodně vyšší N-letosti. V tom případě by se nadvýšení hráze stalo zdrojem nebezpečí pro území pod hrází. Pokud se týká ochrany fauny – zvláště chráněných druhů – bude v územním řízení postupováno v souladu se zákonem č. 114/1992 Sb. v platném znění.

Věcná podstata způsobů vypořádání předmětného podání zůstává nadále relevantní, přestože návrh nového územního plánu města Brna prošel přepracováním s ohledem na Pokyny ZMB z roku 2022 a byl uveden do jednotného standardu ÚPD dle stavebního zákona a jeho prováděcích předpisů. Výše uvedené texty je tedy nutno chápat také ve smyslu těchto úprav.

#### **Námítka č.7**

##### **Výrok:**

Námítce se nevyhovuje.

##### **Odůvodnění:**

V rámci podání je požadováno vymezení nového vstupu do areálu ZOO v oblasti rozvojových ploch ZOO, nikoliv v oblasti Dolní louky.

Územní plán primárně řeší koncepci rozvoje území, včetně základní možnosti připojení návrhových ploch.

Konkrétní poloha a řešení vstupu do areálu je nad rámec podrobnosti řešení územního plánu. Předpokládané rozvojové plochy ZOO jsou připojeny na vymezený systém obslužných komunikací v území. Konkrétní řešení vstupu je předmětem řešení podrobnější projektové dokumentace.

Věcná podstata způsobů vypořádání předmětného podání zůstává nadále relevantní, přestože návrh nového územního plánu města Brna prošel přepracováním s ohledem na Pokyny ZMB z roku 2022 a byl uveden do jednotného standardu ÚPD dle stavebního zákona a jeho prováděcích předpisů. Výše uvedené texty je tedy nutno chápat také ve smyslu těchto úprav.

#### **Námítka č.8**

##### **Výrok:**

Námítce se nevyhovuje.

##### **Odůvodnění:**

Využití ploch vodních a vodohospodářských - v závazné části je mj. uvedeno jako přípustné využití pro hromadnou rekreaci. Přitom nesmí být narušen hlavní účel využití, což je využití pro vodohospodářské účely. Brněnská přehrada je podle Statutu města Brna rekreačním územím celoměstského významu. Účastníkem územního řízení je vždy obec, v tomto případě podle čl. 5h "Statutu" zastupuje město v územním řízení o umístění stavby primátor. V rámci územního řízení jsou posuzovány všechny vlivy plánované stavby, musí být vyřešeny připomínky a námítky všech účastníků řízení. Požadovaná regulace je nad

*podrobnost územního plánu, jelikož by při akceptaci požadavku podatele docházelo namísto regulace využití území k regulaci způsobu provozu, resp. typu provozované služby.*

*Věcná podstata způsobů vypořádání předmětného podání zůstává nadále relevantní, přestože návrh nového územního plánu města Brna prošel přepracováním s ohledem na Pokyny ZMB z roku 2022 a byl uveden do jednotného standardu ÚPD dle stavebního zákona a jeho prováděcích předpisů. Výše uvedené texty je tedy nutno chápat také ve smyslu těchto úprav.*

### **Námitka č.9**

#### **Výrok:**

*Námitce se nevyhovuje.*

#### **Odůvodnění:**

*V rámci podání je požadováno celoplošné snížení závazné výškové hladiny zástavby na celém území MČ Brno-Kníničky na výškovou hladinu 1.*

*V upraveném Návrhu (06/2021) bylo na základě vyhodnocených námitek a připomínek provedeno prověření výškových hladin na území celého města. Zpracovatel nového ÚP je garantem odbornosti a správnosti navrženého řešení. V plochách, kde nastavené hladiny neodpovídaly stavu v území (stabilizované plochy), provedl úpravy na základě zjištěného skutečného stavu. V návrhových plochách vycházel z charakteru navazujícího území, z účelu navrženého využití rozvojové lokality a přihlédl také k podrobnějším ÚPP, které možný rozvoj lokality prověřily ve větší podrobnosti. Z věcného hlediska je celoplošné snížení na výškovou hladinu -1 nedůvodné, v některých lokalitách by mohlo být hodnoceno jako diskriminační, s ohledem na již zrealizovanou zástavbu. V rozvojových lokalitách by znemožnilo v následných řízeních umístění záměrů veřejné vybavenosti, pro které je typická minimální výšková hladina 2-3 (typově např. domov pro seniory, základní škola, Paracentrum atd.). S ohledem na výše uvedené skutečnosti nelze požadavku vyhovět.*

*Věcná podstata způsobů vypořádání předmětného podání zůstává nadále relevantní, přestože návrh nového územního plánu města Brna prošel přepracováním s ohledem na Pokyny ZMB z roku 2022 a byl uveden do jednotného standardu ÚPD dle stavebního zákona a jeho prováděcích předpisů. Výše uvedené texty je tedy nutno chápat také ve smyslu těchto úprav.*

### **Námitka č.10**

#### **Výrok:**

*Námitce se nevyhovuje.*

#### **Odůvodnění:**

*V rámci podání je konstatováno, že je ignorována směrnice pro tunely TEN-T.*

*V této věci je nutno uvést, že územní plán stanovuje základní koncepci rozvoje území a jeho předmětem není přesné vymezení podpovrchových úseků nebo konkrétní realizace komunikací.*

*Vyznačení „povrchových úseků“ je schematické a v rámci obecných podmínek v kap. 4.1. (na str. 27) není vyloučena jejich úprava (prodloužení) nebo doplnění nových úseků v souladu s prověřeným technickým řešením v rámci podrobnějších stupňů projektové dokumentace.*

*Předmětem směrnice 2004/54/ES je zajištění minimální úrovně bezpečnosti uživatelů komunikací v tunelech sítě TEN-T prostřednictvím předcházení vzniku krizových událostí, které mohou ohrozit lidský život, životní prostředí a zařízení tunelu, a zajištění ochrany v případě nehod.*

*Oblastí působnosti se jedná o všechny tunely transevropské silniční sítě o délce větší než 500 metrů, ať již jsou v provozu, ve výstavbě nebo ve fázi projektu.*

*V rámci územního plánu se nejedná o „projekt“, ale o „územní vyznačení předpokládaného záměru“.*



*Touto směrnicí nejsou pro oblast územního plánování stanoveny požadavky na řešení územně plánovací dokumentace. Její zohlednění je možné až ve fázi projektování.*

*Věcná podstata způsobů vypořádání předmětného podání zůstává nadále relevantní, přestože návrh nového územního plánu města Brna prošel přepracováním s ohledem na Pokyny ZMB z roku 2022 a byl uveden do jednotného standardu ÚPD dle stavebního zákona a jeho prováděcích předpisů. Výše uvedené texty je tedy nutno chápat také ve smyslu těchto úprav.*

Došlo: 30-06-2021

Č. j. MMB: 0342582  
Město Brno, Kounicova 67, 601 67 Brno

2546

mmb1es7d2f7364



Statutární město Brno  
Doručeno: 29.06.2021  
MMB/0342582/2021  
Listy: 1  
Průlohy:  
Drůh: 1/sv:

MAGISTRÁT MĚSTA BRNA, Odbor územního plánování a rozvoje, Kounicova 67, 601 67 Brno

**NÁMITKA / PŘIPOMÍNKA**

UPRAVENÝ NÁVRH NOVÉHO ÚPmB – opakované veřejné projednání

Identifikační údaje podatele – Fyzická osoba/právnícká osoba

Jméno, příjmení / Název společnosti	[Redacted]
Datum narození/ Identifikační číslo	[Redacted]
Trvalé bydliště/ sídl	[Redacted]
E-ma	[Redacted]

Jsem – nejsem\*) občan města Brna

Jsem – nejsem\*) vlastníkem pozemku/ů nebo stav[Redacted]ené navrhovanou změnou katastrální území MEDLÁNKY parcel. [Redacted]

**Upřesnění obsahu námítky/připomínky (území, ke kterému se vztahuje námítka/připomínka)**

Městská část a katastrální území	Medlánky
Označení lokality, rezervy	Me-1, O-5, O-6

**Text námítky/připomínky včetně ZDŮVODNĚNÍ**

**1. Rozvojová plocha Me-1 Technologický park**

**1** Požadují **zásadně redukovat intenzitu využití území** v rozvojové lokalitě Me-1 (Technologický park Brno) v k. ú. Medlánky. Tato intenzita je pro dané území zcela neadekvátní a vytváří neúnosnou zátěž pro své okolí a celou městskou část Brno-Medlánky, kdy by mohlo jen díky této změně na malé části jejího území dojít ke zdvojnásobení obyvatel celé městské části. Současně požadují stanovit jednoznačné limity maximální míry zastavění území a vyšší minimální podíl zeleně. **1**

**2** **Výšková úroveň zástavby:** V této souvislosti požadují zejména redukovat navrhovanou výškovou úroveň tak, jak bylo dlouhodobě sledováno ve všech dokumentech v procesu přípravy nového územního plánu města (ve všech třech variantách konceptu i v původním návrhu), tedy tak, aby celá lokalita mezi spojnicí ulic Hudcovy a Purkyňovy a zámeckým parkem byly výškové úrovně zástavby 2 (pod rozvodnou 3) a lokalita mezi spojnicí ulic Hudcovy a Purkyňovy a stávající tramvajovou smyčkou, aby měla výškovou úroveň 3. Požadují, aby v žádné části lokality Me-1 nebyla překročena výšková úroveň 3. **2**

**3** **Vymezení funkčních ploch:** Vymezení funkčních ploch požadují tak, aby byl nadále sledován původní záměr obsažený ve všech třech variantách konceptu územního plánu, tedy dlouhodobě zamýšlené dobudování Technologického parku Brno až po spojnici ulic Hudcovy a Purkyňovy a zabráněno možnosti přeměnit celou lokalitu na rezidenční bydlení. Požadují tedy v takto vymezené části lokality vrátit funkční plochy komerční vybavenosti „W“ s výškovou úrovní 3. Mezi spojnicí ulic Hudcovy a Purkyňovy vítám nově vymezenou plochu vybavenosti. Část pozemků nad touto plochou požadují **3**



3 vymezit pro budoucí polyfunkční využití s bydlením i občanskou vybaveností jako plochu C/v2. Plochu bezprostředně pod rozvodnou vymezit jako zeleň Z a zbývající plochu jako plochu bydlení B/r2, jak tomu bylo ve všech dosavadních dokumentech. Požaduji zachování povinnosti zpracovat územní studii. 3

4 **Systémová podjatost:** Namítám systémovou podjatost v procesu přípravy nového územního plánu v lokalitě Me-1 Technologický park. Je to totiž město samotné, které vlastní bezprostředně nebo přes jím ovládané společnosti pozemky v této lokalitě. Intenzita využití území ve prospěch bydlení a výšková úroveň zástavby se měnila postupně s tím, jak město navýšilo svůj podíl ve společnosti Technologický park Brno a.s. a jak následně začalo zvažovat různé formy zcizení pozemků v této lokalitě za účelem sanování rozpočtu města. To se postupně projevilo v návrhu nového ÚP z roku 2020, kde byly změněny funkční plochy oproti všem variantám konceptu a v rozporu s Pokyny pro dopracování návrhu tak, aby bylo možné postavit více lukrativních bytových domů a pozemky tak více zhodnotit prodejem některému z developerů, a dále v upraveném návrhu ÚP, kde byly ze stejného důvodu dramaticky navýšeny výškové úrovně výstavby a opět tak zvýšena intenzita výtěžnosti území pro případ jeho zcizení. Provádět změny ÚP za účelem zvyšování hodnoty majetku města nebo sanování jeho rozpočtu je přitom zcela v rozporu se zákonem definovanými cíli a úkoly územního plánování. Je rovněž v rozporu s principem rovného zacházení. 4

5 **2. Návrhové plochy komunikací O-5 (komunikační propojení ulice Turistické a areálu bývalých kasáren v Řečkovících) a O-6 (prodloužení ulice Purkyňovy do ulice Turistické)** 5  
Rezerva pro tyto komunikace je zbytečná. Tyto komunikace nemají žádný potenciál dopravě v Medlánkách odlehčit, ale naopak do Medláněk přivedou novou tranzitní dopravu, která tudy nutně jezdit nemusí. Tím dojde ke zničení cenné rekreační lokality Medláneckého letiště a přírodní památky Medlánecké kopce. Rezerva pro tyto komunikace je navržena přes soukromé pozemky, přes zahrady a stávající biokoridor. Nejen že by zásadně znehodnotila území, ale je ve své podstatě nerealizovatelná. 6

### 3. Procesní pochybení při tvorbě upraveného návrhu a zkrácení zákonných práv účastníků

7 Mám za to, že v důsledku pochybení v procesu tvorby upraveného návrhu ÚP byla porušena má zákonná práva reálně svými námitkami a připomínkami ovlivnit výslednou podobu nového územního plánu. Upravený návrh totiž přinesl zcela nová, v původním návrhu nezahrnutá, řešení, jako např. v mé námitce/připomínce uvedené dramatické navýšení výškových úrovní v lokalitě Me-1 Technologický park a rezervu komunikace O-5. Tato nová řešení přitom nepožadovala žádná dotčená osoba ani dotčený státní orgán. Vyhovění mé námitce či připomínce proti takovému řešení obsaženému v upraveném návrhu by však bylo podstatnou úpravou s nutností nového, v tomto případě již třetího, veřejného projednání. S tím však město nepočítá. Procesním pochybením, spočívajícím ve skutečnosti, že byla do upraveného návrhu zapracována zcela nová řešení a regulace území bez možnosti dosáhnout v předpokládaném procesu přípravy nového ÚP města Brna reálně jejich přehodnocení na základě zákona uplatněných připomínek a námitek, došlo ke krácení mých zákonných práv, čímž došlo k obdobné situaci, kterou procesní právo zná jako „odnětí instance“. 7

v BRNĚ dne 27. 6. 2021

Podpis: ...



## **MMB/0342582/2021**

### **Námítka č.1**

#### **Výrok:**

Námítce se nevyhovuje.

#### **Odůvodnění:**

Podatel zásadně požaduje zredukovat intenzitu využití předmětné rozvojové lokality, a to formou nastavení limitů maximální míry zastavění a stanovením vyššího minimálního podílu zeleně.

De facto celá plocha předmětné rozvojové lokality je v platném ÚPmB vymezena jako plocha zastavitelná (vyjma menších ploch zeleně a veřejných prostranství). Zároveň je převážná část parcel vlastnictvím soukromých vlastníků (vyjma plochy V/a2, části ploch D/a3 a většiny veřejných prostranství). Není tudíž možné v návrhu ÚPmB vymezit větší nezastavěné plochy zeleně a tím snížit intenzitu využití území, jelikož v případě, že by došlo ke změně plochy stavební (viz platný ÚPmB) na plochu nestavební, tak hrozí náhrada škody za změnu využití území dle § 102 odst. 2 zákona č. 183/2006 Sb., o územním plánování a stavebním řádu.

Zároveň se v návrhu ÚPmB nevymezují ani menší plochy zeleně, tak jak jsou vymezeny v platném ÚPmB. Z důvodu zvoleného měřítka výkresů a podrobnosti ÚPmB byla pro návrh ÚP stanovena minimální velikost funkční plochy na 0,5 ha (pouze ve zvláštních případech na 0,2 ha) v souladu s ustanovením § 3 odst. 1 vyhlášky č. 501/2006 Sb. Návrh ÚPmB řeší zastoupení zeleně u funkčních ploch nastavením minimálního zastoupení zeleně, které je u ploch B a C 30 % pro disponibilní pozemky stavebního záměru, u ploch W pak 20 % pro disponibilní pozemky stavebního záměru. Vzhledem k tomu, že se v blízkosti předmětné plochy nachází velké plochy krajinné i městské zeleně, tak zpracovatel nepovažuje za nutné tyto podíly navyšovat.

Věcná podstata způsobů vypořádání předmětného podání zůstává nadále relevantní, přestože návrh nového územního plánu města Brna prošel přepracováním s ohledem na Pokyny ZMB z roku 2022 a byl uveden do jednotného standardu ÚPD dle stavebního zákona a jeho prováděcích předpisů. Výše uvedené texty je tedy nutno chápat také ve smyslu těchto úprav.

### **Námítka č.2**

#### **Výrok:**

Námítce se vyhovuje částečně.

#### **Odůvodnění:**

Podatel požaduje, aby výšková úroveň zástavby v severní části předmětné lokality byla stanovena na úroveň 2 (v části pod rozvodnou úroveň 3) a ve zbývajících částech předmětné lokality, aby byla stanovena maximálně 3. výšková úroveň zástavby.

V severní části předmětné lokality bude pod rozvodnou zachována výšková úroveň 3. Ve zbylé části bude rozšířena plocha bydlení s výškovou úrovní 2. Podél pozemní komunikace spojující ulice Hudcova a Purkyňova však zůstane zachován úzký pás plochy smíšené obytné (C) s výškovou úrovní 3. Smyslem stanovení vyšší úrovně zástavby u této plochy je ochrana nižší rezidentní zástavby, která se nachází za ní, od potenciálně rušnější pozemní komunikace (odclonění negativních vlivů dopravy). Stanovování vyšší úrovně zástavby podél městských tříd a rušnějších pozemních komunikací je pravidlem v celém ÚPmB.

Ve zbývajících částech předmětné lokality bude u ploch smíšených obytných zachována výšková úroveň zástavby 5. Snížení výškové úrovně zástavby dle požadavků podatele není z městotvorného hlediska možné. Zintenzivnění využití předmětné plochy je krok, v jehož důsledku by mělo dojít k omezení suburbanizace, což je jeden z hlavních cílů nového ÚPmB. U ostatních ploch je zachována výšková úroveň zástavby 3.

Věcná podstata způsobů vypořádání předmětného podání zůstává nadále relevantní, přestože návrh nového územního plánu města Brna prošel přepracováním s ohledem na Pokyny ZMB z roku 2022 a byl uveden do jednotného standardu ÚPD dle stavebního zákona a jeho prováděcích předpisů. Výše uvedené texty je tedy nutno chápat také ve smyslu těchto úprav.

Vyhodnocení se doplňuje o následující:

Předmětná lokalita je součástí zpracovávané Územní studie Technologický park (KAM, p.o.), která mimo jiné prověřila a zpodrobnila využití funkčních ploch, zpřesnila prostorové regulativy, upřesnila systém dopravní infrastruktury a definovala obslužnost jednotlivých ploch. Tato ÚS nahradí územním plánem dříve předepsanou ÚS 08-Technologický park. V rámci řešení této ÚS došlo ke změně návrhu využití území - přehodnocení intenzity využití – pro celou rozvojovou lokalitu Me-1 byla jako maximální výšková hladina vyhodnocena hladina 4 (9-22 m).

### **Námítka č.3**

#### **Výrok:**

Námítce se vyhovuje částečně.

#### **Odůvodnění:**

Podatel požaduje, aby byl v předmětné rozvojové lokalitě zachován původní záměr dobudování Technologického parku Brno a tím bylo zabráněno možnosti přeměnit celou lokalitu na rezidenční bydlení. Podatel tedy požaduje na předmětných plochách nastavit funkční plochy komerční vybavenosti (W) s výškovou úrovní 3. Dále podatel požaduje v severní části rozvojové lokality změnit vymezení plochy na C/v2, plochy městské zeleně (Z) a plochy bydlení B/r2. Podatel taktéž požaduje zachování povinnosti zpracovat pro předmětnou lokalitu územní studii.

Zpracovatel prověřil nutnost doplnit v rámci předmětné lokality plochy komerční vybavenosti (W) v návaznosti na realizované areály při ulici Purkyňova. Dle jeho posouzení není v lokalitě nutné vymezovat další plochy W (vyjma ploch v jihozápadní a severozápadní části předmětné lokality, které doplňují souvislý pás ploch komerční vybavenosti a byl u nich ponechám způsob využití W a nově vymezené plochy W v severní části – viz níže). Přeměnou původně plánovaných ploch W na plochy smíšené obytné (C) je reagováno na deficitní funkci bydlení, což je jeden z hlavních problémů současné doby. Zvýšení možnosti stavět objekty pro bydlení, resp. pro smíšenou funkci, je základním požadavkem města a jde o jednu z hlavních úloh územního plánu. Předmětná lokalita přirozeně propojuje městské části Královo Pole a Medlánky v oblasti Technologického parku, který dle návrhu ÚPmB doplní o rezidenční využití v kombinaci s občanskou vybaveností a službami a tím zajistí chybějící mísení funkcí v území.

Severní část předmětné rozvojové lokality bude částečně upravena, nikoliv však zcela dle požadavků podatele. Část plochy občanské vybavenosti bude zachována dle aktuálního návrhu ÚPmB. Ve střední části dojde k rozšíření plochy bydlení na úkor plochy smíšené obytné. Část plochy bezprostředně pod rozvodnou bude změněna z plochy C/v3 na plochu W/v3. Tato plocha bude mít za úkol odclonit případné negativní působení technického zařízení na plochy bydlení. Z toho důvodu není možné v této části vymezit plochy městské zeleně (Z), jak požaduje podatel.

Věcná podstata způsobů vypořádání předmětného podání zůstává nadále relevantní, přestože návrh nového územního plánu města Brna prošel přepracováním s ohledem na Pokyny ZMB z roku 2022 a byl uveden do jednotného standardu ÚPD dle stavebního zákona a jeho prováděcích předpisů. Výše uvedené texty je tedy nutno chápat také ve smyslu těchto úprav.

Vyhodnocení se doplňuje o následující:

Předmětná lokalita je součástí zpracovávané Územní studie Technologický park (KAM, p.o.), která mimo jiné prověří doplnění komerční vybavenosti v jižní a severní části lokality v návaznosti na realizované areály při ulici Purkyňově, doplnění bydlení v návaznosti

*na zástavbu bydlení v Medláncích v ul. Za Parkem, vymezení veřejného prostranství a prověření jeho charakteru, potřebu umístění občanského vybavení, možnost umístění mateřské školy, prověří vnitřní komunikační síť, vymezení pozemků pro obslužné komunikace s ohledem na jejich návaznost na stávající zástavbu, navrhne další dopravní napojení na stávající komunikace, řešení pěší průchodnosti lokalitou i k okolním plochám zeleně, napojení rozšířené vozovny a začlenění prodloužené tramvajové tratě včetně způsobu křížení s ostatní dopravou a řešením smyčky, návrh krajinné zeleně jako přechodu mezi Medláneckým kopcem a zástavbou a také napojení na technickou infrastrukturu. Tato ÚS nahradí územním plánem dříve předepsanou ÚS 08-Technologický park.*

#### **Námítka č.4**

##### **Výrok:**

*Námítce se nevyhovuje.*

##### **Odůvodnění:**

*Proces tvorby územního plánu obce není řízením, v němž by bylo možno namítat podobné procesní skutečnosti. Otázku případných tvrzených zásahů samosprávy do podoby Návrhu územního plánu není možno řešit, rozhodovat či v rámci námítky podjatosti procesovat v rámci projednání věcného řešení.*

*Věcná podstata způsobů vypořádání předmětného podání zůstává nadále relevantní, přestože návrh nového územního plánu města Brna prošel přepracováním s ohledem na Pokyny ZMB z roku 2022 a byl uveden do jednotného standardu ÚPD dle stavebního zákona a jeho prováděcích předpisů. Výše uvedené texty je tedy nutno chápat také ve smyslu těchto úprav.*

#### **Námítka č.5**

#### **Námítka č.6**

##### **Výrok:**

*Námítce se nevyhovuje.*

##### **Odůvodnění:**

*V rámci podání je vysloven požadavek na vypuštění návrhových ploch komunikací O-5 a O-6 z důvodu zbytečnosti, přivedení tranzitní dopravy do území, narušení přírodního zázemí v k.ú. Medlánců a je konstatováno, že je komunikace nerealizovatelná.*

*Koridory ploch dopravní infrastruktury D nejsou v namítaném území navrženy.*

*Návrh pro opakované veřejné projednání byl upraven v souvislosti s nesouhlasem vedení trasy záměru R/1 především na medláneckém katastru s ohledem na problematické propojení na ulici V Újezdech. Současně byla prověřena trasa vedoucí ve vzdálenější poloze od stávající zástavby a mimo území volnočasových aktivit v okolí Medláneckého potoka.*

*Vzhledem k nesouhlasu s původním vedením koridoru územní rezervy O-5 centrem Medlánek byla následně naznačena možnost změny jejího trasování. Tuto úpravu však z časových důvodů nebylo možné prověřit v potřebné podrobnosti a s podrobnějším vyhodnocením dopadů a vlivů na území.*

*Aby bylo možné podrobněji prověřit toto území jednak z hlediska koncepce dopravy (Odboru dopravy MMB) a z hlediska územních dopadů (Odboru územního plánování a rozvoje MMB), bylo rozhodnuto z pozice pořizovatele o jejich vymezení.*

*Z tohoto důvodu je v území územní rezerva O-6 ponechána beze změny a územní rezerva O-5 je upravena do koridoru v návaznosti od územní rezervy O-6 po propojení se záměrem R/1.*

*Po zpracování podrobnějších prověřovacích studií budou vyhodnoceny dopady do území a až následně na základě doporučení bude rozhodnuto o těchto územních rezervách. Tedy v tuto chvíli je předčasné předjímat výsledky prověření.*

*Z územního hlediska se nejedná o návrhy konkrétních záměrů komunikací, ale o prvky, které budou ve větší podrobnosti teprve prověřeny a následně až rozhodnuto o jejich případné aktivitaci.*



*Území dotčené překryvným koridorem územních rezerv je možné využívat dle současného využití nebo v souladu s podmínkami využití území plochy s rozdílným způsobem využití. Využití území pod koridory územních rezerv O-5 a O-6 je ponecháno z větší části obdobné jako v současném územním plánu, tedy v plochách s rozdílným způsobem využití: plochy zahrádek I, plochy zemědělské A nebo plochy krajinné zeleně K.  
Z výše uvedených důvodů nelze požadavky v současné době zohlednit.*

*Věcná podstata způsobů vypořádání předmětného podání zůstává nadále relevantní, přestože návrh nového územního plánu města Brna prošel přepracováním s ohledem na Pokyny ZMB z roku 2022 a byl uveden do jednotného standardu ÚPD dle stavebního zákona a jeho prováděcích předpisů. Výše uvedené texty je tedy nutno chápat také ve smyslu těchto úprav.*

### **Námítka č.7**

#### **Výrok:**

*Námítce se nevyhovuje.*

#### **Odůvodnění:**

*Pořizovatel se neztotožňuje s tvrzením podatele, že došlo k procesnímu pochybení v rámci procesu tvorby nového územního plánu tím, že byl na základě výsledků vyhodnocení předešlého veřejného projednání zpracován upravený Návrh. Stavební zákon výslovně předpokládá, že může být návrh územního plánu upraven, podstatně či nepodstatně, a jedná se tak o zcela legální a legitimní postup.*

*Současně není nijak podateli znemožněno uplatnit proti upravenému návrhu územního plánu svou připomínku či námítku.*

*Rovněž tak je chybným předpokladem podatele tvrzení, že jím uplatněné námítky či připomínky jsou v zásadě "bezpečné", protože město "nepočítá" s dalším projednáním.*

*Postoj města je sice v procesu tvorby územního plánu důležitý, ale vyhodnocení výsledků veřejných projednání zpracovává úřad územního plánování ve spolupráci s určeným zastupitelem a je na pořizovateli, aby po vyhodnocení správně určil další procesní postup; toto rozhodnutí nespadá do výlučné pravomoci samosprávných orgánů obce, a proto nelze podatelova tvrzení považovat za právně relevantní.*

*Jeho možnost vstoupit aktivně do procesu přípravy nového územního plánu nebyla nijak omezena a uplatněním své námítky to dokazuje; rovněž je nutné upozornit, že samotné uplatnění podání ještě nezakládá automatický nárok na to, že musí být námítce vyhověno - tím by byl popřen naopak proces vyhodnocení podání.*

*Chybnost závěrů podatele lze dokladovat tím, že úřad územního plánování na základě vyhodnocení výsledků opakovaného veřejného projednání zajistil úpravu Návrhu nového územního plánu města Brna a oznámil konání dalšího opakovaného veřejného projednání.*

*Věcná podstata způsobů vypořádání předmětného podání zůstává nadále relevantní, přestože návrh nového územního plánu města Brna prošel přepracováním s ohledem na Pokyny ZMB z roku 2022 a byl uveden do jednotného standardu ÚPD dle stavebního zákona a jeho prováděcích předpisů. Výše uvedené texty je tedy nutno chápat také ve smyslu těchto úprav.*

2487

MAGISTRÁT MĚSTA BRNA Odbor územního plánování a rozvoje
Došlo: 30 -06- 2021
Č.j. MMB: 044/2584
Příl.: .....

MAGISTRÁT MĚSTA BRNA, Odbor územního plánování a rozvoje, Kounicova 67, 601 67 Brno

## NÁMITKA / PŘIPOMÍNKA

### UPRAVENÝ NÁVRH NOVÉHO ÚPmB – opakované veřejné projednání

#### Identifikační údaje podatele – Fyzická osoba/právnícká osoba

Jméno, příjmení / Název společnosti	
Datum narození/ Identifikační číslo	
Trvalé bydliště/ sídlo	
E-mail:	

Jsem – nejsem\*1) občan města Brna

Jsem – nejsem\*1) vlastníkem pozemku/ů nebo stavby/staveb v ploše dotčené navrhovanou změnou katastrální území ..... parcel. č. ....

#### Upřesnění obsahu námítky/připomínky (území, ke kterému se vztahuje námítka/připomínka)

Městská část a katastrální území	Medlánky	Statutární město Brno Doručeno: 29.06.2021 MMB/0342584/2021 listy: 1 přílohy: druh: li/sv:
Označení lokality, rezervy	Me-1, O-5, O-6	

#### Text námítky/připomínky včetně ZDŮVODNĚNÍ



mmb1es7d2f7366

#### 1. Rozvojová plocha Me-1 Technologický park

**1** Požaduji zásadně redukovat intenzitu využití území v rozvojové lokalitě Me-1 (Technologický park Brno) v k. ú. Medlánky. Tato intenzita je pro dané území zcela neadekvátní a vytváří neúnosnou zátěž pro své okolí a celou městskou část Brno-Medlánky, kdy by mohlo jen díky této změně na malé části jejího území dojít ke zdvojnásobení obyvatel celé městské části. Současně požaduji stanovit jednoznačné limity maximální míry zastavění území a vyšší minimální podíl zeleně.

**2** **Výšková úroveň zástavby:** V této souvislosti požaduji zejména redukovat navrhovanou výškovou úroveň tak, jak bylo dlouhodobě sledováno ve všech dokumentech v procesu přípravy nového územního plánu města (ve všech třech variantách konceptu i v původním návrhu), tedy tak, aby celá lokalita mezi spojnicí ulic Hudcovy a Purkyňovy a zámeckým parkem byly výškové úrovně zástavby 2 (pod rozvodnou 3) a lokalita mezi spojnicí ulic Hudcovy a Purkyňovy a stávající tramvajovou smyčkou, aby měla výškovou úroveň 3. Požaduji, aby v žádné části lokality Me-1 nebyla překročena výšková úroveň 3.

**3** **Vymezení funkčních ploch:** Vymezení funkčních ploch požaduji tak, aby byl nadále sledován původní záměr obsažený ve všech třech variantách konceptu územního plánu, tedy dlouhodobě zamýšlené dobudování Technologického parku Brno až po spojnici ulic Hudcovy a Purkyňovy a zabráněno možnosti přeměnit celou lokalitu na rezidenční bydlení. Požaduji tedy v takto vymezené části lokality vrátit funkční plochy komerční vybavenosti „W“ s výškovou úrovní 3. Mezi spojnicí ulic Hudcovy a Purkyňovy vítám nově vymezenou plochu vybavenosti. Část pozemků nad touto plochou požaduji



3

vymezit pro budoucí polyfunkční využití s bydlením i občanskou vybaveností jako plochu C/v2. Plochu bezprostředně pod rozvodnou vymezit jako zeleň Z a zbývající plochu jako plochu bydlení B/r2, jak tomu bylo ve všech dosavadních dokumentech. Požadují zachování povinnosti zpracovat územní studii.

3

4

**Systémová podjatost:** Namítám systémovou podjatost v procesu přípravy nového územního plánu v lokalitě Me-1 Technologický park. Je to totiž město samotné, které vlastní bezprostředně nebo přes jím ovládané společnosti pozemky v této lokalitě. Intenzita využití území ve prospěch bydlení a výšková úroveň zástavby se měnila postupně s tím, jak město navýšilo svůj podíl ve společnosti Technologický park Brno a.s. a jak následně začalo zvažovat různé formy zcizení pozemků v této lokalitě za účelem sanování rozpočtu města. To se postupně projevilo v návrhu nového ÚP z roku 2020, kde byly změněny funkční plochy oproti všem variantám konceptu a v rozporu s Pokyny pro dopracování návrhu tak, aby bylo možné postavit více lukrativních bytových domů a pozemky tak více zhodnotit prodejem některému z developerů, a dále v upraveném návrhu ÚP, kde byly ze stejného důvodu dramaticky navýšeny výškové úrovně výstavby a opět tak zvýšena intenzita výtěžnosti území pro případ jeho zcizení. Provádět změny ÚP za účelem zvyšování hodnoty majetku města nebo sanování jeho rozpočtu je přitom zcela v rozporu se zákonem definovanými cíli a úkoly územního plánování. Je rovněž v rozporu s principem rovného zacházení.

4

5

**2. Návrhové plochy komunikací O-5 (komunikační propojení ulice Turistické a areálu bývalých kasáren v Řečkovicích) a O-6 (prodloužení ulice Purkyňovy do ulice Turistické)**

5

6

Rezerva pro tyto komunikace je zbytečná. Tyto komunikace nemají žádný potenciál dopravě v Medlánech odlehčit, ale naopak do Medlánek přivedou novou tranzitní dopravu, která tudy nutně jezdit nemusí. Tím dojde ke zničení cenné rekreační lokality Medláneckého letiště a přírodní památky Medlánecké kopce. Rezerva pro tyto komunikace je navržena přes soukromé pozemky, přes zahrady a stávající biokoridor. Nejen že by zásadně znehodnotila území, ale je ve své podstatě nerealizovatelná.

6

7

**3. Procesní pochybení při tvorbě upraveného návrhu a zkrácení zákonných práv účastníků**

Mám za to, že v důsledku pochybení v procesu tvorby upraveného návrhu ÚP byla porušena má zákonná práva reálně svými námitkami a připomínkami ovlivnit výslednou podobu nového územního plánu. Upravený návrh totiž přinesl zcela nová, v původním návrhu nezahrnutá, řešení, jako např. v mé námitce/připomínce uvedené dramatické navýšení výškových úrovní v lokalitě Me-1 Technologický park a rezervu komunikace O-5. Tato nová řešení přitom nepožadovala žádná dotčená osoba ani dotčený státní orgán. Vyhovění mé námitce či připomínce proti takovému řešení obsaženému v upraveném návrhu by však bylo podstatnou úpravou s nutností nového, v tomto případě již třetího, veřejného projednání. S tím však město nepočítá. Procesním pochybením, spočívajícím ve skutečnosti, že byla do upraveného návrhu zapracována zcela nová řešení a regulace území bez možnosti dosáhnout v předpokládaném procesu přípravy nového ÚP města Brna reálně jejich přehodnocení na základě zákona uplatněných připomínek a námitek, došlo ke krácení mých zákonných práv, čímž došlo k obdobné situaci, kterou procesní právo zná jako „odnětí instance“.

7

V Brně dne 21.6.21

Podpis: .....

\*nehodící se škrtněte



## **MMB/0342584/2021**

### **Námítka č.1**

#### **Výrok:**

Námítce se nevyhovuje.

#### **Odůvodnění:**

Podatel zásadně požaduje zredukovat intenzitu využití předmětné rozvojové lokality, a to formou nastavení limitů maximální míry zastavění a stanovením vyššího minimálního podílu zeleně.

De facto celá plocha předmětné rozvojové lokality je v platném ÚPmB vymezena jako plocha zastavitelná (vyjma menších ploch zeleně a veřejných prostranství). Zároveň je převážná část parcel vlastnictvím soukromých vlastníků (vyjma plochy V/a2, části ploch D/a3 a většiny veřejných prostranství). Není tudíž možné v návrhu ÚPmB vymezit větší nezastavěné plochy zeleně a tím snížit intenzitu využití území, jelikož v případě, že by došlo ke změně plochy stavební (viz platný ÚPmB) na plochu nestavební, tak hrozí náhrada škody za změnu využití území dle § 102 odst. 2 zákona č. 183/2006 Sb., o územním plánování a stavebním řádu.

Zároveň se v návrhu ÚPmB nevymezují ani menší plochy zeleně, tak jak jsou vymezeny v platném ÚPmB. Z důvodu zvoleného měřítka výkresů a podrobnosti ÚPmB byla pro návrh ÚP stanovena minimální velikost funkční plochy na 0,5 ha (pouze ve zvláštních případech na 0,2 ha) v souladu s ustanovením § 3 odst. 1 vyhlášky č. 501/2006 Sb. Návrh ÚPmB řeší zastoupení zeleně u funkčních ploch nastavením minimálního zastoupení zeleně, které je u ploch B a C 30 % pro disponibilní pozemky stavebního záměru, u ploch W pak 20 % pro disponibilní pozemky stavebního záměru. Vzhledem k tomu, že se v blízkosti předmětné plochy nachází velké plochy krajinné i městské zeleně, tak zpracovatel nepovažuje za nutné tyto podíly navyšovat.

Věcná podstata způsobů vypořádání předmětného podání zůstává nadále relevantní, přestože návrh nového územního plánu města Brna prošel přepracováním s ohledem na Pokyny ZMB z roku 2022 a byl uveden do jednotného standardu ÚPD dle stavebního zákona a jeho prováděcích předpisů. Výše uvedené texty je tedy nutno chápat také ve smyslu těchto úprav.

### **Námítka č.2**

#### **Výrok:**

Námítce se vyhovuje částečně.

#### **Odůvodnění:**

Podatel požaduje, aby výšková úroveň zástavby v severní části předmětné lokality byla stanovena na úroveň 2 (v části pod rozvodnou úroveň 3) a ve zbývajících částech předmětné lokality, aby byla stanovena maximálně 3. výšková úroveň zástavby.

V severní části předmětné lokality bude pod rozvodnou zachována výšková úroveň 3. Ve zbylé části bude rozšířena plocha bydlení s výškovou úrovní 2. Podél pozemní komunikace spojující ulice Hudcova a Purkyňova však zůstane zachován úzký pás plochy smíšené obytné (C) s výškovou úrovní 3. Smyslem stanovení vyšší úrovně zástavby u této plochy je ochrana nižší rezidentní zástavby, která se nachází za ní, od potenciálně rušnější pozemní komunikace (odclonění negativních vlivů dopravy). Stanovování vyšší úrovně zástavby podél městských tříd a rušnějších pozemních komunikací je pravidlem v celém ÚPmB.

Ve zbývajících částech předmětné lokality bude u ploch smíšených obytných zachována výšková úroveň zástavby 5. Snížení výškové úrovně zástavby dle požadavků podatele není z městotvorného hlediska možné. Zintenzivnění využití předmětné plochy je krok, v jehož důsledku by mělo dojít k omezení suburbanizace, což je jeden z hlavních cílů nového ÚPmB. U ostatních ploch je zachována výšková úroveň zástavby 3.

Věcná podstata způsobů vypořádání předmětného podání zůstává nadále relevantní, přestože návrh nového územního plánu města Brna prošel přepracováním s ohledem na Pokyny ZMB z roku 2022 a byl uveden do jednotného standardu ÚPD dle stavebního zákona a jeho prováděcích předpisů. Výše uvedené texty je tedy nutno chápat také ve smyslu těchto úprav.

Vyhodnocení se doplňuje o následující:

Předmětná lokalita je součástí zpracovávané Územní studie Technologický park (KAM, p.o.), která mimo jiné prověřila a zpodrobnila využití funkčních ploch, zpřesnila prostorové regulativy, upřesnila systém dopravní infrastruktury a definovala obslužnost jednotlivých ploch. Tato ÚS nahradí územním plánem dříve předepsanou ÚS 08-Technologický park. V rámci řešení této ÚS došlo ke změně návrhu využití území - přehodnocení intenzity využití – pro celou rozvojovou lokalitu Me-1 byla jako maximální výšková hladina vyhodnocena hladina 4 (9-22 m).

### **Námítka č.3**

#### **Výrok:**

Námítce se vyhovuje částečně.

#### **Odůvodnění:**

Podatel požaduje, aby byl v předmětné rozvojové lokalitě zachován původní záměr dobudování Technologického parku Brno a tím bylo zabráněno možnosti přeměnit celou lokalitu na rezidenční bydlení. Podatel tedy požaduje na předmětných plochách nastavit funkční plochy komerční vybavenosti (W) s výškovou úrovní 3. Dále podatel požaduje v severní části rozvojové lokality změnit vymezení plochy na C/v2, plochy městské zeleně (Z) a plochy bydlení B/r2. Podatel taktéž požaduje zachování povinnosti zpracovat pro předmětnou lokalitu územní studii.

Zpracovatel prověřil nutnost doplnit v rámci předmětné lokality plochy komerční vybavenosti (W) v návaznosti na realizované areály při ulici Purkyňova. Dle jeho posouzení není v lokalitě nutné vymezovat další plochy W (vyjma ploch v jihozápadní a severozápadní části předmětné lokality, které doplňují souvislý pás ploch komerční vybavenosti a byl u nich ponechám způsob využití W a nově vymezené plochy W v severní části – viz níže). Přeměnou původně plánovaných ploch W na plochy smíšené obytné (C) je reagováno na deficitní funkci bydlení, což je jeden z hlavních problémů současné doby. Zvýšení možnosti stavět objekty pro bydlení, resp. pro smíšenou funkci, je základním požadavkem města a jde o jednu z hlavních úloh územního plánu. Předmětná lokalita přirozeně propojuje městské části Královo Pole a Medlánky v oblasti Technologického parku, který dle návrhu ÚPmB doplní o rezidenční využití v kombinaci s občanskou vybaveností a službami a tím zajistí chybějící mísení funkcí v území.

Severní část předmětné rozvojové lokality bude částečně upravena, nikoliv však zcela dle požadavků podatele. Část plochy občanské vybavenosti bude zachována dle aktuálního návrhu ÚPmB. Ve střední části dojde k rozšíření plochy bydlení na úkor plochy smíšené obytné. Část plochy bezprostředně pod rozvodnou bude změněna z plochy C/v3 na plochu W/v3. Tato plocha bude mít za úkol odclonit případné negativní působení technického zařízení na plochy bydlení. Z toho důvodu není možné v této části vymezit plochy městské zeleně (Z), jak požaduje podatel.

Věcná podstata způsobů vypořádání předmětného podání zůstává nadále relevantní, přestože návrh nového územního plánu města Brna prošel přepracováním s ohledem na Pokyny ZMB z roku 2022 a byl uveden do jednotného standardu ÚPD dle stavebního zákona a jeho prováděcích předpisů. Výše uvedené texty je tedy nutno chápat také ve smyslu těchto úprav.

Vyhodnocení se doplňuje o následující:

Předmětná lokalita je součástí zpracovávané Územní studie Technologický park (KAM, p.o.), která mimo jiné prověří doplnění komerční vybavenosti v jižní a severní části lokality v návaznosti na realizované areály při ulici Purkyňově, doplnění bydlení v návaznosti

*na zástavbu bydlení v Medláncích v ul. Za Parkem, vymezení veřejného prostranství a prověření jeho charakteru, potřebu umístění občanského vybavení, možnost umístění mateřské školy, prověří vnitřní komunikační síť, vymezení pozemků pro obslužné komunikace s ohledem na jejich návaznost na stávající zástavbu, navrhne další dopravní napojení na stávající komunikace, řešení pěší průchodnosti lokalitou i k okolním plochám zeleně, napojení rozšířené vozovny a začlenění prodloužené tramvajové tratě včetně způsobu křížení s ostatní dopravou a řešením smyčky, návrh krajinné zeleně jako přechodu mezi Medláneckým kopcem a zástavbou a také napojení na technickou infrastrukturu. Tato ÚS nahradí územním plánem dříve předepsanou ÚS 08-Technologický park.*

#### **Námítka č.4**

##### **Výrok:**

*Námítce se nevyhovuje.*

##### **Odůvodnění:**

*Proces tvorby územního plánu obce není řízením, v němž by bylo možno namítat podobné procesní skutečnosti. Otázku případných tvrzených zásahů samosprávy do podoby Návrhu územního plánu není možno řešit, rozhodovat či v rámci námítky podjatosti procesovat v rámci projednání věcného řešení.*

*Věcná podstata způsobů vypořádání předmětného podání zůstává nadále relevantní, přestože návrh nového územního plánu města Brna prošel přepracováním s ohledem na Pokyny ZMB z roku 2022 a byl uveden do jednotného standardu ÚPD dle stavebního zákona a jeho prováděcích předpisů. Výše uvedené texty je tedy nutno chápat také ve smyslu těchto úprav.*

#### **Námítka č.5**

#### **Námítka č.6**

##### **Výrok:**

*Námítce se nevyhovuje.*

##### **Odůvodnění:**

*V rámci podání je vysloven požadavek na vypuštění návrhových ploch komunikací O-5 a O-6 z důvodu zbytečnosti, přivedení tranzitní dopravy do území, narušení přírodního zázemí v k.ú. Medlánců a je konstatováno, že je komunikace nerealizovatelná.*

*Koridory ploch dopravní infrastruktury D nejsou v namítaném území navrženy.*

*Návrh pro opakované veřejné projednání byl upraven v souvislosti s nesouhlasem vedení trasy záměru R/1 především na medláneckém katastru s ohledem na problematické propojení na ulici V Újezdech. Současně byla prověřena trasa vedoucí ve vzdálenější poloze od stávající zástavby a mimo území volnočasových aktivit v okolí Medláneckého potoka.*

*Vzhledem k nesouhlasu s původním vedením koridoru územní rezervy O-5 centrem Medlánek byla následně naznačena možnost změny jejího trasování. Tuto úpravu však z časových důvodů nebylo možné prověřit v potřebné podrobnosti a s podrobnějším vyhodnocením dopadů a vlivů na území.*

*Aby bylo možné podrobněji prověřit toto území jednak z hlediska koncepce dopravy (Odboru dopravy MMB) a z hlediska územních dopadů (Odboru územního plánování a rozvoje MMB), bylo rozhodnuto z pozice pořizovatele o jejich vymezení.*

*Z tohoto důvodu je v území územní rezerva O-6 ponechána beze změny a územní rezerva O-5 je upravena do koridoru v návaznosti od územní rezervy O-6 po propojení se záměrem R/1.*

*Po zpracování podrobnějších prověřovacích studií budou vyhodnoceny dopady do území a až následně na základě doporučení bude rozhodnuto o těchto územních rezervách. Tedy v tuto chvíli je předčasné předjímat výsledky prověření.*

*Z územního hlediska se nejedná o návrhy konkrétních záměrů komunikací, ale o prvky, které budou ve větší podrobnosti teprve prověřeny a následně až rozhodnuto o jejich případné aktivitaci.*



*Území dotčené překryvným koridorem územních rezerv je možné využívat dle současného využití nebo v souladu s podmínkami využití území plochy s rozdílným způsobem využití. Využití území pod koridory územních rezerv O-5 a O-6 je ponecháno z větší části obdobné jako v současném územním plánu, tedy v plochách s rozdílným způsobem využití: plochy zahrádek I, plochy zemědělské A nebo plochy krajinné zeleně K. Z výše uvedených důvodů nelze požadavky v současné době zohlednit.*

*Věcná podstata způsobů vypořádání předmětného podání zůstává nadále relevantní, přestože návrh nového územního plánu města Brna prošel přepracováním s ohledem na Pokyny ZMB z roku 2022 a byl uveden do jednotného standardu ÚPD dle stavebního zákona a jeho prováděcích předpisů. Výše uvedené texty je tedy nutno chápat také ve smyslu těchto úprav.*

### **Námítka č.7**

#### **Výrok:**

*Námítce se nevyhovuje.*

#### **Odůvodnění:**

*Pořizovatel se neztotožňuje s tvrzením podatele, že došlo k procesnímu pochybení v rámci procesu tvorby nového územního plánu tím, že byl na základě výsledků vyhodnocení předešlého veřejného projednání zpracován upravený Návrh. Stavební zákon výslovně předpokládá, že může být návrh územního plánu upraven, podstatně či nepodstatně, a jedná se tak o zcela legální a legitimní postup.*

*Současně není nijak podateli znemožněno uplatnit proti upravenému návrhu územního plánu svou připomínku či námítku.*

*Rovněž tak je chybným předpokladem podatele tvrzení, že jím uplatněné námítky či připomínky jsou v zásadě "bezpečné", protože město "nepočítá" s dalším projednáním.*

*Postoj města je sice v procesu tvorby územního plánu důležitý, ale vyhodnocení výsledků veřejných projednání zpracovává úřad územního plánování ve spolupráci s určeným zastupitelem a je na pořizovateli, aby po vyhodnocení správně určil další procesní postup; toto rozhodnutí nespadá do výlučné pravomoci samosprávných orgánů obce, a proto nelze podatelova tvrzení považovat za právně relevantní.*

*Jeho možnost vstoupit aktivně do procesu přípravy nového územního plánu nebyla nijak omezena a uplatněním své námítky to dokazuje; rovněž je nutné upozornit, že samotné uplatnění podání ještě nezakládá automatický nárok na to, že musí být námítce vyhověno - tím by byl popřen naopak proces vyhodnocení podání.*

*Chybnost závěrů podatele lze dokladovat tím, že úřad územního plánování na základě vyhodnocení výsledků opakovaného veřejného projednání zajistil úpravu Návrhu nového územního plánu města Brna a oznámil konání dalšího opakovaného veřejného projednání.*

*Věcná podstata způsobů vypořádání předmětného podání zůstává nadále relevantní, přestože návrh nového územního plánu města Brna prošel přepracováním s ohledem na Pokyny ZMB z roku 2022 a byl uveden do jednotného standardu ÚPD dle stavebního zákona a jeho prováděcích předpisů. Výše uvedené texty je tedy nutno chápat také ve smyslu těchto úprav.*



Magistrát města Brna  
Odbor územního plánování a rozvoje  
Kounicova 67  
601 67 Brno

MAGISTRÁT MĚSTA BRNA	
podatelna	16
Došlo dne	29-06-2021
Č.j. MMB:	.....
Přil.:	22. června 2021

**Námítky k návrhu územního plánu města Brna (opakované veřejné projednání)**

MAGISTRÁT MĚSTA BRNA	
Odbor územního plánování a rozvoje	
Došlo:	01-07-2021
Č.j. MMB:	0342585
Přil.:	.....

2961

My, níže podepsaní podáváme následující námítky:

1

**1. Trasování transevropské „43“ je v rozporu s legislativou EU o TEN-T**  
Odůvodnění: Podle čl. 30/e závazného Nařízení Evropského parlamentu a Rady (EU) č. 1315/2013 o transevropské síti TEN-T je povinností vést tyto komunikace mimo městské oblasti - zmírňovat vystavení městských oblastí nepříznivým účinkům tranzitní železniční a silniční dopravy, mimo jiné i prostřednictvím **obchvatů** městských oblastí. Komunikace „43“ tak neměla být vymezena jako průtah Brna a specificky Kníniček

1

**2. Návrh ÚPmB je nezákonný, protože se opírá o nezákonné Zásady územního rozvoje JMK.**  
Odůvodnění: Aktualizace ZÚR JMK (AZÚR) porušila čl. 5/1 závazné Směrnice Evropského parlamentu a Rady 2001/42/ES o posuzování vlivů plánů na životní prostředí – nesplnila *povinnost posoudit všechna rozumná řešení – neposoudila tzv. Optimalizovanou variantu „43“ jako plnohodnotný obchvat celého města Brna* trasovaný v tzv. Boskovické brázdě.

**3. Návrh ÚPmB je nezákonný - akceptuje vadné posouzení vlivů na životní prostředí pro AZÚR**  
Odůvodnění:  
V AZÚR mělo být provedeno důsledné vyhodnocení vlivů, a to specificky pro jednotlivé části území, tedy např. i pro Brno-Kníničky. Toto se nestalo.

**4. Město Brno nechránilo občany města proti tranzitní dopravě a souhlasilo s „43“ přes Kníničky**  
Odůvodnění: Město Brno mělo bránit své občany proti zavlečení tranzitní dálkové dopravy do Brna. Zavlékat tuto dopravu do města a pak požadovat jeho ochranu je absurdním postupem. Město Brno nemělo souhlasit s tím, že v AZÚR nebyla vyhodnocena varianta plnohodnotného obchvatu města Brna. Město Brno mělo jednat podle zákona o obcích stejně jako jiné obce, které brání své občany a hájí je i v soudních řízeních.

**5. Silniční varianta „43“ je v rozporu se zákonem**  
Odůvodnění: Zákonem o pozemních komunikacích byla R43 změněna na dálnici D43. Na tom nic nezměnila 2. Aktualizace PÚR s „S43“ místo „R43“. Zákon byl respektován v ZÚR z roku 2016, ale nebyl respektován v AZÚR. I/43 v ÚPmB je tedy protiprávní. Obsah AZÚR nelegalizuje ÚPmB.

2

**6. Grafická část ÚPmB pro „43“ je v rozporu se ZÚR JMK**  
Odůvodnění: ÚPmB musí ze zákona respektovat nadřazenou územně plánovací dokumentaci a smí pouze ji zpřesňovat.

2

**7. Textová část ÚPmB je nedostatečně určitá, existují rozpory mezi grafickou a textovou částí**  
Odůvodnění: Vymezení koridorů a dalších částí návrhu ÚP týkající se záměru komunikace I/43 je vnitřně rozporné, nedostatečně určité a nedostatečně odůvodněné.

**8. Není jednoznačně stanoveno napojení „43“ v Kníničkách na silniční síť nižšího řádu**  
Odůvodnění: Napojení „43“ v Kníničkách na silniční síť nižšího řádu 43 je vnitřně rozporné, nedostatečně určité a nedostatečně odůvodněné.

**9. MÚK „43“ u hranice Kníničky/Rozdrojovice je zde nevhodná a nebyla posouzena v SEA**  
Odůvodnění: Diskuze o „poloviční“ nebo „všesměrné“ MÚK na transevropské komunikaci „43“ ukazují, o jak nevhodný návrh se zde jedná. Tato MÚK nebyla posouzena v SEA k AZÚR a její vlivy na obytnou zástavbu Kníniček nebyly posouzeny ani v návrhu ÚPmB.

**10. Není vyjasněna doprovodná komunikace k I/43**  
Odůvodnění: Doprovodná komunikace je zmíněna velmi rozporně v textové části, v grafické části schází zcela. V prostoru Kníniček je nerealizovatelná. Její součástí se nemůže stát silnice Ondrova.

**11. Není vyjasněno řešení přivaděče ke komunikaci k I/43**  
Odůvodnění: Přivaděčem k I/43 se nemůže stát ulice Ondrova.



3

**12. Cesty a plochy pro sport/dětská hřiště v prostoru Dolních luk řádně zakreslit**

**Odůvodnění:** Jsou zde cesty, které jsou stabilizované. Velmi cennou je promenáda s alejí a lavičkami. Toto jsou přírodě blízká opatření a ne nějaké uvažované bagrování v této oblasti.

3

4

**13. Schází vymezení přeložky III/3846 směr Jinačovice – obchvat Kníničky a Bystre-Zámosti**

**Odůvodnění:** Nelze dále tolerovat vysokou intenzitu dopravy v ulici Ondrova v Kníničkách. Tento problém nevyřeší ani případná „43“, neboť doprava dnes projíždějící ulicí Ondrova by se převedla po „43“ do Bystřce a dále zatížila silnici II/384 s křižováním „Terminálu Bystřce-ZOO“, a to až cca 8 tis. vozidel denně a dále by se prohloubily negativní vlivy na oblast škol „Heyrovského“. Je nutné v projednávaném ÚPmB vymežit územní rezervu pro tuto přeložku dle projektu ing. Kalčíka (11/2018), který město Brno vlastní. Je nutné vyřešit střet s uvažovanými změnami pro revitalizaci plochy bývalého JZD v Komíně (za areálem UNIHOBBY). Je také nutno zajistit bezkonfliktnost průchodu této komunikace sedlem Hluboček a obnovit pás území mezi PP Miniší hora a PP Baba.

4

5

**14. „Parkoviště Palcary“ je nutno vymežit stejně jako v platném ÚPmB**

**Odůvodnění:** Je nutné jednoznačně zachovat „parkoviště Palcary“ pro využití ze strany ZOO. Nelze ÚPmB zatemňovat nějakými neurčitými plochami „veřejných prostranství“. Takový postup je zcela v rozporu se základními atributy územního plánování, což je jednoznačnost a srozumitelnost.

5

6

**15. Nepříjatelná protipovodňová opatření v Kníničkách**

**Odůvodnění:** Protipovodňová opatření na území Bystřce jsou vymezena v rozporu se ZÚR, navíc vnitřně rozporně a nedostatečně určité. Nelze počítat s vybagrováním bermy v prostoru cesty a louky pod přehradní hrází. Přehradní hráz musí být chápána jako plnohodnotný regulační prvek a musí být plnohodnotně zahrnuta do protipovodňových opatření. Břehy řeky Svratky nelze bagrovat, je zde zvlášť chráněná fauna.

6

7

**16. Nový vstup do ZOO vymežit u přeložky III/3846 směr Jinačovice a ne v oblasti Dolní louky**

**Odůvodnění:** Vstup do ZOO z prostoru od přeložky III/3846 směr Jinačovice je významně vhodnější. V oblasti Dolní Louky je plochu bývalého areálu VUT třeba zachovat pro mateřskou školu a komunitní služby.

7

8

**17. Schází řádná regulace pro vodní plochu přehradní nádrže**

**Odůvodnění:** Jako nepřijatelné je nutno specifikovat záměry narušující reálné veřejné využití, tedy např. mezi nepřijatelným využitím musí být areály pro vodní lyžování s tažnými lany.

8

9

**18. Problematické výškové regulace v prostoru MČ Kníničky**

**Odůvodnění:** Požadují se vypustit všechny výškové regulace stupně 2 a vyšší. Vše harmonizovat pouze pro stupeň 1 – výšková úroveň 3 – 7 m. Odůvodnění jiných výškových úrovní v textové části návrhu ÚPmB absentuje.

9

1

**19. Ignorování závazné Směrnice Evropského parlamentu a Rady 2004/54/ES pro tunely**

**Odůvodnění:** Tunely na I/43 nebyly zhodnoceny podle uvedené směrnice, která dopadá na I/43 jako součást TEN-T.

1

0

Územní dotčené námitkami: celé území města Brna

0

Jméno a příjmení (TISKACÍM PÍSMEM)	Adresa
Nemovitost (uved'te Váš byt, <u>dům</u> , zahrada, apod., p.č. v k.ú.): k.ú. kníničky	
Nemovitost (uved'te Váš byt, dům, zahrada, apod., p.č. v k.ú.): k.ú. kníničky	



## **MMB/0342585/2021**

### **Námítka č.1**

#### **Výrok:**

*Námítce se nevyhovuje.*

#### **Odůvodnění:**

*V rámci podání je upozorněno na rozpor s legislativou EU o TEN-T ve vymezení trasování transevropské „43“.*

*Poloha záměru je v územním plánu zpřesněna na základě vymezení záměru DS-40 v nadřazené územně plánovací dokumentaci - Zásadách územního rozvoje Jihomoravského kraje v aktuálním znění.*

*Věcná podstata způsobů vypořádání předmětného podání zůstává nadále relevantní, přestože návrh nového územního plánu města Brna prošel přepracováním s ohledem na Pokyny ZMB z roku 2022 a byl uveden do jednotného standardu ÚPD dle stavebního zákona a jeho prováděcích předpisů. Výše uvedené texty je tedy nutno chápat také ve smyslu těchto úprav.*

### **Námítka č.2**

#### **Výrok:**

*Námítce se nevyhovuje.*

#### **Odůvodnění:**

*V rámci podání je konstatováno v obecné poloze, že v namítaném území je návrh ÚPmB nezákonný, jelikož se opírá o nezákonné Zásady územního rozvoje JMK; akceptuje vadné posouzení vlivů na životní prostředí; že město Brno dostatečně nechránilo občany města proti tranzitní dopravě; silniční varianta „43“ je v rozporu se zákonem; návrh grafické části ÚPmB v rozporu se ZÚR; textová část je nedostatečně určitá, existují rozpory mezi grafickou a textovou částí; není stanoveno napojení „43“ v Kníničkách na silniční síť nižšího řádu; MÚK „43“ u hranice Kníničky/ Rozdrojovice nebyla posouzena v SEA; není vyjasněna poloha doprovodné komunikace k I/43 a není vyjasněno řešení přivaděče ke komunikaci k I/43.*

*Ve věci nezákonnosti je nutné uvést, že podle § 43 odst. 3 stavebního zákona „Územní plán v souvislostech a podrobnostech území obce zpřesňuje a rozvíjí cíle a úkoly územního plánování v souladu se zásadami územního rozvoje kraje, s politikou územního rozvoje a s územním rozvojovým plánem“.*

*Současně dle § 52 odst. 4 stavebního zákona „Ke stanoviskům, námítkám a připomínkám ve věcech, o kterých bylo rozhodnuto při schválení politiky územního rozvoje nebo při vydání územního rozvojového plánu, zásad územního rozvoje nebo regulačního plánu vydaného krajem, se nepřihlíží.“ Tedy ve věci záměrů v nadřazené dokumentaci již bylo rozhodnuto.*

*Z výše uvedeného vyplývá, že záměr DS-40 byl vymezen v Zásadách územního rozvoje Jihomoravského kraje a do návrhu územního plánu není povinnost „převzít“ přesnou podobu záměru vymezeného v ZÚR JMK, ale je možné jej přiměřeně „zpřesnit“ a „rozvíjet“ na základě znalostí aktuálního stavu vývoje v území nebo navazujících podrobnějších územně-plánovacích nebo technických prověření. Nicméně není legislativně možné záměry z nadřazené územně plánovací dokumentace nepřevzít a nezpřesnit. Naopak v tomto případě by byl Návrh územního plánu nezákonný.*

*Pokud se jedná o konstatování ohledně nedostatečné ochrany občanů města proti tranzitní dopravě, je navrženo řešení, které odpovídá územně plánovací podrobnosti – tedy je vymezen koridor pro „podpovrchové“ vedení komunikace a podrobnější řešení a vazby budou prověřeny v podrobnějších prověřeních v rámci dokumentace pro územní rozhodnutí.*

*Pokud se jedná o posouzení záměrů v rámci koncepce SEA, tak ty již byly posouzeny v rámci nadřazené územně plánovací dokumentace, tedy se opětovně neposuzují.*

*Podrobněji bude návrh řešení posouzen v rámci posouzení vlivů na životní prostředí konkrétních záměrů, tzv. EIA.*

*Pokud se jedná o „vyjasnění“ polohy doprovodné komunikace nebo řešení přivaděče ke komunikaci I/43 uvádíme, že předmětem územně plánovací dokumentace není přesné technické řešení, ale vytvoření územních podmínek pro případnou realizaci záměrů. Konkrétní potřeba řešení doprovodných komunikací a propojení vyvstane až z technického návrhu komunikačního propojení. Rovněž není vyloučeno, že na základě podrobnějšího zpracování technického řešení (např. z důvodu řešení významných přeložek sítí apod.) vyvstane potřeba projednání změny územního plánu.*

*Na základě současných znalostí jsou vymezeny odpovídající funkční plochy a stanoveny základní nebo doplňující podmínky využití území.*

*Pokud se jedná o „stanovení“ napojení komunikace „43“ na silniční síť nižšího řádu uvádíme, že předmětem územně plánovací dokumentace není přesné technické řešení, ale vytvoření územních podmínek pro případnou realizaci záměrů. Konkrétní potřeba řešení doprovodných komunikací a propojení vyvstane až z technického návrhu komunikačního propojení.*

*Na základě současných znalostí jsou vymezeny odpovídající funkční plochy a stanoveny základní nebo doplňující podmínky využití území.*

*Dopravně organizační opatření, stanovení dopravního značení nebo zamezení některých pohybů není předmětem řešení územně plánovací dokumentace.*

*Z výše uvedených důvodů nelze požadavkům vyhovět.*

*Věcná podstata způsobů vypořádání předmětného podání zůstává nadále relevantní, přestože návrh nového územního plánu města Brna prošel přepracováním s ohledem na Pokyny ZMB z roku 2022 a byl uveden do jednotného standardu ÚPD dle stavebního zákona a jeho prováděcích předpisů. Výše uvedené texty je tedy nutno chápat také ve smyslu těchto úprav.*

### **Námítka č.3**

#### **Výrok:**

*Námítce se nevyhovuje.*

#### **Odůvodnění:**

*Síť všech pěších tras na území města není zobrazitelná v měřítku zpracování návrhu územního plánu. Kapitola 6.2. obecné podmínky využití území uvádí, že záměry na změny v území musí zachovávat a posilovat prostupnost v území; ve stabilizovaných plochách musí být zachovány pěší trasy zajišťující průchodnost území a přístup k jednotlivým pozemkům. V plochách změn musí být navrhována řešení, která zajistí prostupnost v území, zejména návaznost na zastavěné území či zastavitelné plochy nebo pěší průchodnost do krajiny. Prostupností se rozumí i prostupnost reálná, tj. bez použití zábran znemožňujících vstup do území. Tímto je tedy existence stávajících pěších tras v územním plánu ošetřena a není tedy nezbytné tuto cestu speciálně vymezovat. Vzhledem k měřítku výkresů nejsou zobrazovány jednotlivé pěší průchody a veřejná prostranství užší než 6,5 m (vymezována jsou pouze ve zvláště odůvodnitelných případech, pokud jsou potřebné pro zajištění průchodnosti územím). Obecnými podmínkami využití území je zároveň připuštěna i existence stávajícího hřiště (viz kapitola 6.2. závazné textové části). Územní plán dle metodiky zpracovatele vymezuje plochy s rozdílným způsobem využití nad 0,5 ha. Takto zvolená velikost ploch RZV vychází z principu koncepce a měřítka výkresů, kde kresba nemůže zachycovat nepřiměřený detail. Pokud tvoří plochu podměrečnou, tj. menší než 0,5 ha, jsou zpravidla agregovány do jiných ploch RZV s jiným využitím. Vymezením plochy S v místě se sportovním vybavením při ulici Dolní Louky by vznikla plocha podměrečná. Námítce se tedy nevyhovuje.*

*Věcná podstata způsobů vypořádání předmětného podání zůstává nadále relevantní, přestože návrh nového územního plánu města Brna prošel přepracováním s ohledem na Pokyny ZMB z roku 2022 a byl uveden do jednotného standardu ÚPD dle stavebního zákona*

*a jeho prováděcích předpisů. Výše uvedené texty je tedy nutno chápat také ve smyslu těchto úprav.*

#### **Námítka č.4**

##### **Výrok:**

*Námítce se nevyhovuje.*

##### **Odůvodnění:**

*V rámci podání je požadováno vymezení koridoru nebo územní rezervy přeložky silnice III/3846 pro obchvat Bystrc-Zámostí a Kníniček vedený za Mniší horou podle projektu Ing. Kalčíka (11/2018).*

*Z pozice dotčených orgánů sledujících koncepci rozvoje silnic II. a III. třídy a místních komunikací nebyl požadavek uplatněn. Tento záměr nebyl součástí Návrhu pro opakované veřejné projednání a z tohoto důvodu nelze požadavku vyhovět.*

*Toto řešení bude možné případně zapracovat do územního plánu formou změny.*

*Věcná podstata způsobů vypořádání předmětného podání zůstává nadále relevantní, přestože návrh nového územního plánu města Brna prošel přepracováním s ohledem na Pokyny ZMB z roku 2022 a byl uveden do jednotného standardu ÚPD dle stavebního zákona a jeho prováděcích předpisů. Výše uvedené texty je tedy nutno chápat také ve smyslu těchto úprav.*

#### **Námítka č.5**

##### **Výrok:**

*Námítce se nevyhovuje.*

##### **Odůvodnění:**

*V rámci podání je požadováno vymezení plnohodnotné plochy parkoviště pro ZOO u ulice Palcary jako v současném územním plánu.*

*Podmínky využití území jsou v nastaveny odlišným způsobem oproti současnému územnímu plánu a z tohoto důvodu nelze požadavek zohlednit.*

*V předmětném území je vymezena zastavitelná plocha změn a stabilizovaná plocha veřejných prostranství, které umožňují umístění parkoviště v souladu se zpracovaným záměrem a dokumentace pro územní rozhodnutí v rámci rekonstrukce ulice Palcary.*

*Umístění parkovacích stání nebo objektů je možné v souvislosti s obecnými podmínkami uvedenými v kapitolách 6.1 až 6.5 Výroku ve všech plochách s rozdílným způsobem využití v rámci souvisejícího, podmiňujícího a doplňujícího využití území. Pro možnost umístění parkovacích objektů nebo parkovacích stání není potřeba funkční plochu samostatně vymezovat nebo rozšiřovat, ale obecně je jejich umístění přípustné.*

*Věcná podstata způsobů vypořádání předmětného podání zůstává nadále relevantní, přestože návrh nového územního plánu města Brna prošel přepracováním s ohledem na Pokyny ZMB z roku 2022 a byl uveden do jednotného standardu ÚPD dle stavebního zákona a jeho prováděcích předpisů. Výše uvedené texty je tedy nutno chápat také ve smyslu těchto úprav.*

#### **Námítka č.6**

##### **Výrok:**

*Námítce se nevyhovuje.*

##### **Odůvodnění:**

*Zásady územního vymezení koncepce protipovodňové ochrany na základě podkladu, který byl pro tento účel předán JmK a již dříve statutárním městem Brnem zpracován a projednán. (Generel odvodnění města Brna - část Vodní toky, 2009). Přitom plochy pro protipovodňovou ochranu jsou v ZÚR zobrazeny schematicky ve výkresové části v měřítku 1 : 100 000. Generel odvodnění města Brna - část Vodní toky byl v roce 2015 zpřesněn Studií přírodě blízká protipovodňová opatření a revitalizace údolních niv hlavních brněnských toků -*



pořizovatel Povodí Moravy, s.p, zpracovatel Aquatis, 2015. Další zpřesňování bude předmětem dalších stupňů projektové přípravy. Úkolem územního plánu je zajistit územní podmínky pro realizaci protipovodňové ochrany Co se týká zahrnutí přehradní hráze jako regulačního prvku – toto bylo rovněž prověřováno s vyhodnocením, že přehrada může tuto funkci plnit jen v omezené míře. Studie - analýza možností využití retenčního prostoru Brněnské přehrady prokázala, že ji nelze pro tento účel využít. Posouzení transformační funkce brněnské údolní nádrže bylo prováděno v rámci "Odborného posouzení možnosti zvýšení hráze brněnské údolní nádrže (VUT FAST – Ústav vodních staveb, 04/2004, doc. Ing.Jaromír Říha a kol.). Vodohospodářský účinek byl posuzován pro řadu variant spočívajících v kombinaci posílení spodních výpustí, trvalého snížení hladiny vody v nádrži, nadvýšení koruny hráze, různé manipulace s funkčním zařízením přehrad. Výsledky ukázaly, že bez posílení spodních výpustí a včasného povypuštění vody nelze brněnskou nádrž efektivně transformovat povodně přesahující Q50. Povypuštění nádrže a "rozumné" nadvýšení hráze by však ztratilo svůj účinek při příchodu povodně vyšší N-letosti. V tom případě by se nadvýšení hráze stalo zdrojem nebezpečí pro území pod hrází. Pokud se týká ochrany fauny – zvláště chráněných druhů – bude v územním řízení postupováno v souladu se zákonem č. 114/1992 Sb. v platném znění.

Věcná podstata způsobů vypořádání předmětného podání zůstává nadále relevantní, přestože návrh nového územního plánu města Brna prošel přepracováním s ohledem na Pokyny ZMB z roku 2022 a byl uveden do jednotného standardu ÚPD dle stavebního zákona a jeho prováděcích předpisů. Výše uvedené texty je tedy nutno chápat také ve smyslu těchto úprav.

#### **Námítka č.7**

##### **Výrok:**

Námítce se nevyhovuje.

##### **Odůvodnění:**

V rámci podání je požadováno vymezení nového vstupu do areálu ZOO v oblasti rozvojových ploch ZOO, nikoliv v oblasti Dolní louky.

Územní plán primárně řeší koncepci rozvoje území, včetně základní možnosti připojení návrhových ploch.

Konkrétní poloha a řešení vstupu do areálu je nad rámec podrobnosti řešení územního plánu. Předpokládané rozvojové plochy ZOO jsou připojeny na vymezený systém obslužných komunikací v území. Konkrétní řešení vstupu je předmětem řešení podrobnější projektové dokumentace.

Věcná podstata způsobů vypořádání předmětného podání zůstává nadále relevantní, přestože návrh nového územního plánu města Brna prošel přepracováním s ohledem na Pokyny ZMB z roku 2022 a byl uveden do jednotného standardu ÚPD dle stavebního zákona a jeho prováděcích předpisů. Výše uvedené texty je tedy nutno chápat také ve smyslu těchto úprav.

#### **Námítka č.8**

##### **Výrok:**

Námítce se nevyhovuje.

##### **Odůvodnění:**

Využití ploch vodních a vodohospodářských - v závazné části je mj. uvedeno jako přípustné využití pro hromadnou rekreaci. Přitom nesmí být narušen hlavní účel využití, což je využití pro vodohospodářské účely. Brněnská přehrada je podle Statutu města Brna rekreačním územím celoměstského významu. Účastníkem územního řízení je vždy obec, v tomto případě podle čl. 5h "Statutu" zastupuje město v územním řízení o umístění stavby primátor. V rámci územního řízení jsou posuzovány všechny vlivy plánované stavby, musí být vyřešeny připomínky a námítky všech účastníků řízení. Požadovaná regulace je nad

*podrobnost územního plánu, jelikož by při akceptaci požadavku podatele docházelo namísto regulace využití území k regulaci způsobu provozu, resp. typu provozované služby.*

*Věcná podstata způsobů vypořádání předmětného podání zůstává nadále relevantní, přestože návrh nového územního plánu města Brna prošel přepracováním s ohledem na Pokyny ZMB z roku 2022 a byl uveden do jednotného standardu ÚPD dle stavebního zákona a jeho prováděcích předpisů. Výše uvedené texty je tedy nutno chápat také ve smyslu těchto úprav.*

### **Námitka č.9**

#### **Výrok:**

*Námitce se nevyhovuje.*

#### **Odůvodnění:**

*V rámci podání je požadováno celoplošné snížení závazné výškové hladiny zástavby na celém území MČ Brno-Kníničky na výškovou hladinu 1.*

*V upraveném Návrhu (06/2021) bylo na základě vyhodnocených námitek a připomínek provedeno prověření výškových hladin na území celého města. Zpracovatel nového ÚP je garantem odbornosti a správnosti navrženého řešení. V plochách, kde nastavené hladiny neodpovídaly stavu v území (stabilizované plochy), provedl úpravy na základě zjištěného skutečného stavu. V návrhových plochách vycházel z charakteru navazujícího území, z účelu navrženého využití rozvojové lokality a přihlédl také k podrobnějším ÚPP, které možný rozvoj lokality prověřily ve větší podrobnosti. Z věcného hlediska je celoplošné snížení na výškovou hladinu -1 nedůvodné, v některých lokalitách by mohlo být hodnoceno jako diskriminační, s ohledem na již zrealizovanou zástavbu. V rozvojových lokalitách by znemožnilo v následných řízeních umístění záměrů veřejné vybavenosti, pro které je typická minimální výšková hladina 2-3 (typově např. domov pro seniory, základní škola, Paracentrum atd.). S ohledem na výše uvedené skutečnosti nelze požadavku vyhovět.*

*Věcná podstata způsobů vypořádání předmětného podání zůstává nadále relevantní, přestože návrh nového územního plánu města Brna prošel přepracováním s ohledem na Pokyny ZMB z roku 2022 a byl uveden do jednotného standardu ÚPD dle stavebního zákona a jeho prováděcích předpisů. Výše uvedené texty je tedy nutno chápat také ve smyslu těchto úprav.*

### **Námitka č.10**

#### **Výrok:**

*Námitce se nevyhovuje.*

#### **Odůvodnění:**

*V rámci podání je konstatováno, že je ignorována směrnice pro tunely TEN-T.*

*V této věci je nutno uvést, že územní plán stanovuje základní koncepci rozvoje území a jeho předmětem není přesné vymezení podpovrchových úseků nebo konkrétní realizace komunikací.*

*Vyznačení „podpovrchových úseků“ je schematické a v rámci obecných podmínek v kap. 4.1. (na str. 27) není vyloučena jejich úprava (prodloužení) nebo doplnění nových úseků v souladu s prověřeným technickým řešením v rámci podrobnějších stupňů projektové dokumentace.*

*Předmětem směrnice 2004/54/ES je zajištění minimální úrovně bezpečnosti uživatelů komunikací v tunelech sítě TEN-T prostřednictvím předcházení vzniku krizových událostí, které mohou ohrozit lidský život, životní prostředí a zařízení tunelu, a zajištění ochrany v případě nehod.*

*Oblastí působnosti se jedná o všechny tunely transevropské silniční sítě o délce větší než 500 metrů, ať již jsou v provozu, ve výstavbě nebo ve fázi projektu.*

*V rámci územního plánu se nejedná o „projekt“, ale o „územní vyznačení předpokládaného záměru“.*

*Touto směrnicí nejsou pro oblast územního plánování stanoveny požadavky na řešení územně plánovací dokumentace. Její zohlednění je možné až ve fázi projektování.*

*Věcná podstata způsobů vypořádání předmětného podání zůstává nadále relevantní, přestože návrh nového územního plánu města Brna prošel přepracováním s ohledem na Pokyny ZMB z roku 2022 a byl uveden do jednotného standardu ÚPD dle stavebního zákona a jeho prováděcích předpisů. Výše uvedené texty je tedy nutno chápat také ve smyslu těchto úprav.*



2725

MAGISTRÁT MĚSTA BRNA  
Odbor územního plánování a rozvoje

Došlo: 30-06-2021

Číslo: 0342586/2021


Příl.: 007-15-86

MAGISTRÁT MĚSTA BRNA, Odbor územního plánování a rozvoje, Kounicova 67, 602 00 Brno

## NÁMITKA / PŘIPOMÍNKA

UPRAVENÝ NÁVRH NOVÉHO ÚPmB – opakované veřejné projednání

Identifikační údaje podatele – Fyzická osoba/právnícká osoba

Jméno, příjmení / Název společnosti	[REDACTED]	Statutární město Brno Magistrát města Brna  MMB/0342586/2021 listy: 1 přílohy druh:  mmB1es7d2f7368 Doručeno: 29.06.2021
Datum narození/ Identifikační číslo		
Trvalé bydliště/ sídlo		
E-mail: _____ tel. č. _____		
Jsem – nejsem*) občan města Brna		
Jsem – nejsem*) vlastníkem pozemku/ů nebo stavby/staveb v ploše dotčené navrhovanou změnou katastrální území ..... parcel. č. ....		
<b>Upřesnění obsahu námítky/připomínky (území, ke kterému se vztahuje námitka/připomínka)</b>		
Městská část a katastrální území	Medlánky	
Označení lokality, rezervy	Me-1, O-5, O-6	
<b>Text námítky/připomínky včetně ZDŮVODNĚNÍ</b>		
<b>1. Rozvojová plocha Me-1 Technologický park</b>		
<b>1</b>	Požaduji <b>zásadně redukovat intenzitu využití území</b> v rozvojové lokalitě Me-1 (Technologický park Brno) v k. ú. Medlánky. Tato intenzita je pro dané území zcela neadekvátní a vytváří neúnosnou zátěž pro své okolí a celou městskou část Brno-Medlánky, kdy by mohlo jen díky této změně na malé části jejího území dojít ke zdvojnásobení obyvatel celé městské části. Současně požaduji stanovit jednoznačné limity maximální míry zastavění území a vyšší minimální podíl zeleně.	<b>1</b>
<b>2</b>	<b>Výšková úroveň zástavby:</b> V této souvislosti požaduji zejména redukovat navrhovanou výškovou úroveň tak, jak bylo dlouhodobě sledováno ve všech dokumentech v procesu přípravy nového územního plánu města (ve všech třech variantách konceptu i v původním návrhu), tedy tak, aby celá lokalita mezi spojnicí ulic Hudcovy a Purkyňovy a zámeckým parkem byly výškové úrovně zástavby 2 (pod rozvodnou 3) a lokalita mezi spojnicí ulic Hudcovy a Purkyňovy a stávající tramvajovou smyčkou, aby měla výškovou úroveň 3. Požaduji, aby v žádné části lokality Me-1 nebyla překročena výšková úroveň 3.	<b>2</b>
<b>3</b>	<b>Vymezení funkčních ploch:</b> Vymezení funkčních ploch požaduji tak, aby byl nadále sledován původní záměr obsažený ve všech třech variantách konceptu územního plánu, tedy dlouhodobě zamýšlené dobudování Technologického parku Brno až po spojnici ulic Hudcovy a Purkyňovy a zabráněno možnosti přeměnit celou lokalitu na rezidenční bydlení. Požaduji tedy v takto vymezené části lokality vrátit funkční plochy komerční vybavenosti „W“ s výškovou úrovní 3. Mezi spojnicí ulic Hudcovy a Purkyňovy vítám nově vymezenou plochu vybavenosti. Část pozemků nad touto plochou požaduji	<b>3</b>



**3** vymezit pro budoucí polyfunkční využití s bydlením i občanskou vybaveností jako plochu C/v2. Plochu bezprostředně pod rozvodnou vymezit jako zeleň Z a zbývající plochu jako plochu bydlení B/r2, jak tomu bylo ve všech dosavadních dokumentech. Požadují zachování povinnosti zpracovat územní studii.

**3**

**Systémová podjatost:** Namítám systémovou podjatost v procesu přípravy nového územního plánu v lokalitě Me-1 Technologický park. Je to totiž město samotné, které vlastní bezprostředně nebo přes jím ovládané společnosti pozemky v této lokalitě. Intenzita využití území ve prospěch bydlení a výšková úroveň zástavby se měnila postupně s tím, jak město navýšilo svůj podíl ve společnosti Technologický park Brno a.s. a jak následně začalo zvažovat různé formy zcizení pozemků v této lokalitě za účelem sanování rozpočtu města. To se postupně projevilo v návrhu nového ÚP z roku 2020, kde byly změněny funkční plochy oproti všem variantám konceptu a v rozporu s Pokyny pro dopracování návrhu tak, aby bylo možné postavit více lukrativních bytových domů a pozemky tak více zhodnotit prodejem některému z developerů, a dále v upraveném návrhu ÚP, kde byly ze stejného důvodu dramaticky navýšeny výškové úrovně výstavby a opět tak zvýšena intenzita výtěžnosti území pro případ jeho zcizení. Provádět změny ÚP za účelem zvyšování hodnoty majetku města nebo sanování jeho rozpočtu je přitom zcela v rozporu se zákonem definovanými cíli a úkoly územního plánování. Je rovněž v rozporu s principem rovného zacházení.

**4**

**4**

**5 2. Návrhové plochy komunikací O-5 (komunikační propojení ulice Turistické a areálu bývalých kasáren v Řečkovících) a O-6 (prodloužení ulice Purkyňovy do ulice Turistické)**

**5**

Rezerva pro tyto komunikace je zbytečná. Tyto komunikace nemají žádný potenciál dopravě v Medlánkách odlehčit, ale naopak do Medlánek přivedou novou tranzitní dopravu, která tudy nutně jezdit nemusí. Tím dojde ke zničení cenné rekreační lokality Medláneckého letiště a přírodní památky Medlánecké kopce. Rezerva pro tyto komunikace je navržena přes soukromé pozemky, přes zahrady a stávající biokoridor. Nejen že by zásadně znehodnotila území, ale je ve své podstatě nerealizovatelná.

**6**


**6**

**3. Procesní pochybení při tvorbě upraveného návrhu a zkrácení zákonných práv účastníků**

Mám za to, že v důsledku pochybení v procesu tvorby upraveného návrhu ÚP byla porušena má zákonná práva reálně svými námitkami a připomínkami ovlivnit výslednou podobu nového územního plánu. Upravený návrh totiž přinesl zcela nová, v původním návrhu nezahrnutá, řešení, jako např. v mé námitce/připomínce uvedené dramatické navýšení výškových úrovní v lokalitě Me-1 Technologický park a rezervu komunikace O-5. Tato nová řešení přitom nepožadovala žádná dotčená osoba ani dotčený státní orgán. Vyhovění mé námitce či připomínce proti takovému řešení obsaženému v upraveném návrhu by však bylo podstatnou úpravou s nutností nového, v tomto případě již třetího, veřejného projednání. S tím však město nepočítá. Procesním pochybením, spočívajícím ve skutečnosti, že byla do upraveného návrhu zapracována zcela nová řešení a regulace území bez možnosti dosáhnout v předpokládaném procesu přípravy nového ÚP města Brna reálně jejich přehodnocení na základě zákona uplatněných připomínek a námitek, došlo ke krácení mých zákonných práv, čímž došlo k obdobné situaci, kterou procesní právo zná jako „odnětí instance“.

**7**

**7**

v *BRNE* dne *23.6.2021* Podpis 

\*nehodící se škrtněte

## **MMB/0342586/2021**

### **Námítka č.1**

#### **Výrok:**

Námítce se nevyhovuje.

#### **Odůvodnění:**

Podatel zásadně požaduje zredukovat intenzitu využití předmětné rozvojové lokality, a to formou nastavení limitů maximální míry zastavění a stanovením vyššího minimálního podílu zeleně.

De facto celá plocha předmětné rozvojové lokality je v platném ÚPmB vymezena jako plocha zastavitelná (vyjma menších ploch zeleně a veřejných prostranství). Zároveň je převážná část parcel vlastnictvím soukromých vlastníků (vyjma plochy V/a2, části ploch D/a3 a většiny veřejných prostranství). Není tudíž možné v návrhu ÚPmB vymezit větší nezastavěné plochy zeleně a tím snížit intenzitu využití území, jelikož v případě, že by došlo ke změně plochy stavební (viz platný ÚPmB) na plochu nestavební, tak hrozí náhrada škody za změnu využití území dle § 102 odst. 2 zákona č. 183/2006 Sb., o územním plánování a stavebním řádu.

Zároveň se v návrhu ÚPmB nevymezují ani menší plochy zeleně, tak jak jsou vymezeny v platném ÚPmB. Z důvodu zvoleného měřítka výkresů a podrobnosti ÚPmB byla pro návrh ÚP stanovena minimální velikost funkční plochy na 0,5 ha (pouze ve zvláštních případech na 0,2 ha) v souladu s ustanovením § 3 odst. 1 vyhlášky č. 501/2006 Sb. Návrh ÚPmB řeší zastoupení zeleně u funkčních ploch nastavením minimálního zastoupení zeleně, které je u ploch B a C 30 % pro disponibilní pozemky stavebního záměru, u ploch W pak 20 % pro disponibilní pozemky stavebního záměru. Vzhledem k tomu, že se v blízkosti předmětné plochy nachází velké plochy krajinné i městské zeleně, tak zpracovatel nepovažuje za nutné tyto podíly navyšovat.

Věcná podstata způsobů vypořádání předmětného podání zůstává nadále relevantní, přestože návrh nového územního plánu města Brna prošel přepracováním s ohledem na Pokyny ZMB z roku 2022 a byl uveden do jednotného standardu ÚPD dle stavebního zákona a jeho prováděcích předpisů. Výše uvedené texty je tedy nutno chápat také ve smyslu těchto úprav.

### **Námítka č.2**

#### **Výrok:**

Námítce se vyhovuje částečně.

#### **Odůvodnění:**

Podatel požaduje, aby výšková úroveň zástavby v severní části předmětné lokality byla stanovena na úroveň 2 (v části pod rozvodnou úroveň 3) a ve zbývajících částech předmětné lokality, aby byla stanovena maximálně 3. výšková úroveň zástavby.

V severní části předmětné lokality bude pod rozvodnou zachována výšková úroveň 3. Ve zbylé části bude rozšířena plocha bydlení s výškovou úrovní 2. Podél pozemní komunikace spojující ulice Hudcova a Purkyňova však zůstane zachován úzký pás plochy smíšené obytné (C) s výškovou úrovní 3. Smyslem stanovení vyšší úrovně zástavby u této plochy je ochrana nižší rezidentní zástavby, která se nachází za ní, od potenciálně rušnější pozemní komunikace (odclonění negativních vlivů dopravy). Stanovování vyšší úrovně zástavby podél městských tříd a rušnějších pozemních komunikací je pravidlem v celém ÚPmB.

Ve zbývajících částech předmětné lokality bude u ploch smíšených obytných zachována výšková úroveň zástavby 5. Snížení výškové úrovně zástavby dle požadavků podatele není z městotvorného hlediska možné. Zintenzivnění využití předmětné plochy je krok, v jehož důsledku by mělo dojít k omezení suburbanizace, což je jeden z hlavních cílů nového ÚPmB. U ostatních ploch je zachována výšková úroveň zástavby 3.



Věcná podstata způsobů vypořádání předmětného podání zůstává nadále relevantní, přestože návrh nového územního plánu města Brna prošel přepracováním s ohledem na Pokyny ZMB z roku 2022 a byl uveden do jednotného standardu ÚPD dle stavebního zákona a jeho prováděcích předpisů. Výše uvedené texty je tedy nutno chápat také ve smyslu těchto úprav.

Vyhodnocení se doplňuje o následující:

Předmětná lokalita je součástí zpracovávané Územní studie Technologický park (KAM, p.o.), která mimo jiné prověřila a zpodrobnila využití funkčních ploch, zpřesnila prostorové regulativy, upřesnila systém dopravní infrastruktury a definovala obslužnost jednotlivých ploch. Tato ÚS nahradí územním plánem dříve předepsanou ÚS 08-Technologický park. V rámci řešení této ÚS došlo ke změně návrhu využití území - přehodnocení intenzity využití – pro celou rozvojovou lokalitu Me-1 byla jako maximální výšková hladina vyhodnocena hladina 4 (9-22 m).

### **Námítka č.3**

#### **Výrok:**

Námítce se vyhovuje částečně.

#### **Odůvodnění:**

Podatel požaduje, aby byl v předmětné rozvojové lokalitě zachován původní záměr dobudování Technologického parku Brno a tím bylo zabráněno možnosti přeměnit celou lokalitu na rezidenční bydlení. Podatel tedy požaduje na předmětných plochách nastavit funkční plochy komerční vybavenosti (W) s výškovou úrovní 3. Dále podatel požaduje v severní části rozvojové lokality změnit vymezení plochy na C/v2, plochy městské zeleně (Z) a plochy bydlení B/r2. Podatel taktéž požaduje zachování povinnosti zpracovat pro předmětnou lokalitu územní studii.

Zpracovatel prověřil nutnost doplnit v rámci předmětné lokality plochy komerční vybavenosti (W) v návaznosti na realizované areály při ulici Purkyňova. Dle jeho posouzení není v lokalitě nutné vymezovat další plochy W (vyjma ploch v jihozápadní a severozápadní části předmětné lokality, které doplňují souvislý pás ploch komerční vybavenosti a byl u nich ponechám způsob využití W a nově vymezené plochy W v severní části – viz níže). Přeměnou původně plánovaných ploch W na plochy smíšené obytné (C) je reagováno na deficitní funkci bydlení, což je jeden z hlavních problémů současné doby. Zvýšení možnosti stavět objekty pro bydlení, resp. pro smíšenou funkci, je základním požadavkem města a jde o jednu z hlavních úloh územního plánu. Předmětná lokalita přirozeně propojuje městské části Královo Pole a Medlánky v oblasti Technologického parku, který dle návrhu ÚPmB doplní o rezidenční využití v kombinaci s občanskou vybaveností a službami a tím zajistí chybějící mísení funkcí v území.

Severní část předmětné rozvojové lokality bude částečně upravena, nikoliv však zcela dle požadavků podatele. Část plochy občanské vybavenosti bude zachována dle aktuálního návrhu ÚPmB. Ve střední části dojde k rozšíření plochy bydlení na úkor plochy smíšené obytné. Část plochy bezprostředně pod rozvodnou bude změněna z plochy C/v3 na plochu W/v3. Tato plocha bude mít za úkol odclonit případné negativní působení technického zařízení na plochy bydlení. Z toho důvodu není možné v této části vymezit plochy městské zeleně (Z), jak požaduje podatel.

Věcná podstata způsobů vypořádání předmětného podání zůstává nadále relevantní, přestože návrh nového územního plánu města Brna prošel přepracováním s ohledem na Pokyny ZMB z roku 2022 a byl uveden do jednotného standardu ÚPD dle stavebního zákona a jeho prováděcích předpisů. Výše uvedené texty je tedy nutno chápat také ve smyslu těchto úprav.

Vyhodnocení se doplňuje o následující:

Předmětná lokalita je součástí zpracovávané Územní studie Technologický park (KAM, p.o.), která mimo jiné prověří doplnění komerční vybavenosti v jižní a severní části lokality v návaznosti na realizované areály při ulici Purkyňově, doplnění bydlení v návaznosti

*na zástavbu bydlení v Medláncích v ul. Za Parkem, vymezení veřejného prostranství a prověření jeho charakteru, potřebu umístění občanského vybavení, možnost umístění mateřské školy, prověří vnitřní komunikační síť, vymezení pozemků pro obslužné komunikace s ohledem na jejich návaznost na stávající zástavbu, navrhne další dopravní napojení na stávající komunikace, řešení pěší průchodnosti lokalitou i k okolním plochám zeleně, napojení rozšířené vozovny a začlenění prodloužené tramvajové tratě včetně způsobu křížení s ostatní dopravou a řešením smyčky, návrh krajinné zeleně jako přechodu mezi Medláneckým kopcem a zástavbou a také napojení na technickou infrastrukturu. Tato ÚS nahradí územním plánem dříve předepsanou ÚS 08-Technologický park.*

#### **Námítka č.4**

##### **Výrok:**

*Námítce se nevyhovuje.*

##### **Odůvodnění:**

*Proces tvorby územního plánu obce není řízením, v němž by bylo možno namítat podobné procesní skutečnosti. Otázku případných tvrzených zásahů samosprávy do podoby Návrhu územního plánu není možno řešit, rozhodovat či v rámci námítky podjatosti procesovat v rámci projednání věcného řešení.*

*Věcná podstata způsobů vypořádání předmětného podání zůstává nadále relevantní, přestože návrh nového územního plánu města Brna prošel přepracováním s ohledem na Pokyny ZMB z roku 2022 a byl uveden do jednotného standardu ÚPD dle stavebního zákona a jeho prováděcích předpisů. Výše uvedené texty je tedy nutno chápat také ve smyslu těchto úprav.*

#### **Námítka č.5**

#### **Námítka č.6**

##### **Výrok:**

*Námítce se nevyhovuje.*

##### **Odůvodnění:**

*V rámci podání je vysloven požadavek na vypuštění návrhových ploch komunikací O-5 a O-6 z důvodu zbytečnosti, přivedení tranzitní dopravy do území, narušení přírodního zázemí v k.ú. Medlánců a je konstatováno, že je komunikace nerealizovatelná.*

*Koridory ploch dopravní infrastruktury D nejsou v namítaném území navrženy.*

*Návrh pro opakované veřejné projednání byl upraven v souvislosti s nesouhlasem vedení trasy záměru R/1 především na medláneckém katastru s ohledem na problematické propojení na ulici V Újezdech. Současně byla prověřena trasa vedoucí ve vzdálenější poloze od stávající zástavby a mimo území volnočasových aktivit v okolí Medláneckého potoka.*

*Vzhledem k nesouhlasu s původním vedením koridoru územní rezervy O-5 centrem Medlánek byla následně naznačena možnost změny jejího trasování. Tuto úpravu však z časových důvodů nebylo možné prověřit v potřebné podrobnosti a s podrobnějším vyhodnocením dopadů a vlivů na území.*

*Aby bylo možné podrobněji prověřit toto území jednak z hlediska koncepce dopravy (Odboru dopravy MMB) a z hlediska územních dopadů (Odboru územního plánování a rozvoje MMB), bylo rozhodnuto z pozice pořizovatele o jejich vymezení.*

*Z tohoto důvodu je v území územní rezerva O-6 ponechána beze změny a územní rezerva O-5 je upravena do koridoru v návaznosti od územní rezervy O-6 po propojení se záměrem R/1.*

*Po zpracování podrobnějších prověřovacích studií budou vyhodnoceny dopady do území a až následně na základě doporučení bude rozhodnuto o těchto územních rezervách. Tedy v tuto chvíli je předčasné předjímat výsledky prověření.*

*Z územního hlediska se nejedná o návrhy konkrétních záměrů komunikací, ale o prvky, které budou ve větší podrobnosti teprve prověřeny a následně až rozhodnuto o jejich případné aktivitaci.*

*Území dotčené překryvným koridorem územních rezerv je možné využívat dle současného využití nebo v souladu s podmínkami využití území plochy s rozdílným způsobem využití. Využití území pod koridory územních rezerv O-5 a O-6 je ponecháno z větší části obdobné jako v současném územním plánu, tedy v plochách s rozdílným způsobem využití: plochy zahrádek I, plochy zemědělské A nebo plochy krajinné zeleně K.  
Z výše uvedených důvodů nelze požadavky v současné době zohlednit.*

*Věcná podstata způsobů vypořádání předmětného podání zůstává nadále relevantní, přestože návrh nového územního plánu města Brna prošel přepracováním s ohledem na Pokyny ZMB z roku 2022 a byl uveden do jednotného standardu ÚPD dle stavebního zákona a jeho prováděcích předpisů. Výše uvedené texty je tedy nutno chápat také ve smyslu těchto úprav.*

### **Námítka č.7**

#### **Výrok:**

*Námítce se nevyhovuje.*

#### **Odůvodnění:**

*Pořizovatel se neztotožňuje s tvrzením podatele, že došlo k procesnímu pochybení v rámci procesu tvorby nového územního plánu tím, že byl na základě výsledků vyhodnocení předešlého veřejného projednání zpracován upravený Návrh. Stavební zákon výslovně předpokládá, že může být návrh územního plánu upraven, podstatně či nepodstatně, a jedná se tak o zcela legální a legitimní postup.*

*Současně není nijak podateli znemožněno uplatnit proti upravenému návrhu územního plánu svou připomínku či námítku.*

*Rovněž tak je chybným předpokladem podatele tvrzení, že jím uplatněné námítky či připomínky jsou v zásadě "bezpečné", protože město "nepočítá" s dalším projednáním.*


*Postoj města je sice v procesu tvorby územního plánu důležitý, ale vyhodnocení výsledků veřejných projednání zpracovává úřad územního plánování ve spolupráci s určeným zastupitelem a je na pořizovateli, aby po vyhodnocení správně určil další procesní postup; toto rozhodnutí nespadá do výlučné pravomoci samosprávných orgánů obce, a proto nelze podatelova tvrzení považovat za právně relevantní.*

*Jeho možnost vstoupit aktivně do procesu přípravy nového územního plánu nebyla nijak omezena a uplatněním své námítky to dokazuje; rovněž je nutné upozornit, že samotné uplatnění podání ještě nezakládá automatický nárok na to, že musí být námítce vyhověno - tím by byl popřen naopak proces vyhodnocení podání.*

*Chybnost závěrů podatele lze dokladovat tím, že úřad územního plánování na základě vyhodnocení výsledků opakovaného veřejného projednání zajistil úpravu Návrhu nového územního plánu města Brna a oznámil konání dalšího opakovaného veřejného projednání.*

*Věcná podstata způsobů vypořádání předmětného podání zůstává nadále relevantní, přestože návrh nového územního plánu města Brna prošel přepracováním s ohledem na Pokyny ZMB z roku 2022 a byl uveden do jednotného standardu ÚPD dle stavebního zákona a jeho prováděcích předpisů. Výše uvedené texty je tedy nutno chápat také ve smyslu těchto úprav.*



<b>NÁMITKA / PŘIPOMÍNKA</b>		Došlo: 30-06-2021
<b>UPRAVENÝ NÁVRH NOVÉHO ÚPmB – opakované veřejné projednání</b>		Č.j. MMB: ... <i>04.25.24</i> ...
<b>Identifikační údaje podatele – Fyzická osoba/právnícká osoba</b>		
Jméno, příjmení / Název společnosti		Statutární město Brno Magistrát města Brna
Datum narození/ Identifikační číslo		MMB/0342587/2021 listy: 2 přílohy druh
Trvalé bydliště/ sídl		 mmb1es7d2f7369 Doručeno: 29.06.2021
E-mail:		
Jsem – nejsem*1) občan města Brna		
Jsem – nejsem*1) vlastníkem pozemku/ů nebo stavby/staveb v ploše dotčené navrhovanou změnou katastrální území <i>Medlánky</i> parcel. č. <span style="background-color: black; color: black;">XXXXXXXXXX</span>		
<b>Upřesnění obsahu námítky/připomínky (území, ke kterému se vztahuje námítka/připomínka)</b>		
Městská část a katastrální území	Medlánky	
Označení lokality, rezervy	Me-1, O-5, O-6	
<b>Text námítky/připomínky včetně ZDŮVODNĚNÍ</b>		
<b>1. Rozvojová plocha Me-1 Technologický park</b>		
Požaduji <b>zásadně redukovat intenzitu využití území</b> v rozvojové lokalitě Me-1 (Technologický park Brno) v k. ú. Medlánky. Tato intenzita je pro dané území zcela neadekvátní a vytváří neúnosnou zátěž pro své okolí a celou městskou část Brno-Medlánky, kdy by mohlo jen díky této změně na malé části jejího území dojít ke zdvojnásobení obyvatel celé městské části. Současně požaduji stanovit jednoznačné limity maximální míry zastavění území a vyšší minimální podíl zeleně.		
<b>Výšková úroveň zástavby:</b> V této souvislosti požaduji zejména redukovat navrhovanou výškovou úroveň tak, jak bylo dlouhodobě sledováno ve všech dokumentech v procesu přípravy nového územního plánu města (ve všech třech variantách konceptu i v původním návrhu), tedy tak, aby celá lokalita mezi spojnicí ulic Hudcovy a Purkyňovy a zámeckým parkem byly výškové úrovně zástavby 2 (pod rozvodnou 3) a lokalita mezi spojnicí ulic Hudcovy a Purkyňovy a stávající tramvajovou smyčkou, aby měla výškovou úroveň 3. Požaduji, aby v žádné části lokality Me-1 nebyla překročena výšková úroveň 3.		
<b>Vymezení funkčních ploch:</b> Vymezení funkčních ploch požaduji tak, aby byl nadále sledován původní záměr obsažený ve všech třech variantách konceptu územního plánu, tedy dlouhodobě zamýšlené dobudování Technologického parku Brno až po spojnici ulic Hudcovy a Purkyňovy a zabráněno možnosti přeměnit celou lokalitu na rezidenční bydlení. Požaduji tedy v takto vymezené části lokality vrátit funkční plochy komerční vybavenosti „W“ s výškovou úrovní 3. Mezi spojnicí ulic Hudcovy a Purkyňovy vítám nově vymezenou plochu vybavenosti. Část pozemků nad touto plochou požaduji		

1

1

2

2

3

3



3

vymezit pro budoucí polyfunkční využití s bydlením i občanskou vybaveností jako plochu C/v2. Plochu bezprostředně pod rozvodnou vymezit jako zeleň Z a zbývající plochu jako plochu bydlení B/r2, jak tomu bylo ve všech dosavadních dokumentech. Požadují zachování povinnosti zpracovat územní studii.

3

4

**Systémová podjatost:** Namítám systémovou podjatost v procesu přípravy nového územního plánu v lokalitě Me-1 Technologický park. Je to totiž město samotné, které vlastní bezprostředně nebo přes jím ovládané společnosti pozemky v této lokalitě. Intenzita využití území ve prospěch bydlení a výšková úroveň zástavby se měnila postupně s tím, jak město navýšilo svůj podíl ve společnosti Technologický park Brno a.s. a jak následně začalo zvažovat různé formy zcizení pozemků v této lokalitě za účelem sanování rozpočtu města. To se postupně projevilo v návrhu nového ÚP z roku 2020, kde byly změněny funkční plochy oproti všem variantám konceptu a v rozporu s Pokyny pro dopracování návrhu tak, aby bylo možné postavit více lukrativních bytových domů a pozemky tak více zhodnotit prodejem některému z developerů, a dále v upraveném návrhu ÚP, kde byly ze stejného důvodu dramaticky navýšeny výškové úrovně výstavby a opět tak zvýšena intenzita výtěžnosti území pro případ jeho zcizení. Provádět změny ÚP za účelem zvyšování hodnoty majetku města nebo sanování jeho rozpočtu je přitom zcela v rozporu se zákonem definovanými cíli a úkoly územního plánování. Je rovněž v rozporu s principem rovného zacházení.

4

5

**2. Návrhové plochy komunikací O-5 (komunikační propojení ulice Turistické a areálu byvalých kasáren v Řečkovících) a O-6 (prodloužení ulice Purkyňovy do ulice Turistické)**

Rezerva pro tyto komunikace je zbytečná. Tyto komunikace nemají žádný potenciál dopravy v Medlánkách odlehčit, ale naopak do Medláněk přivedou novou tranzitní dopravu, která tudy nutně jezdit nemusí. Tím dojde ke zničení cenné rekreační lokality Medláneckého letiště a přírodní památky Medlánecké kopce. Rezerva pro tyto komunikace je navržena přes soukromé pozemky, přes zahrady a stávající biokoridor. Nejen že by zásadně znehodnotila území, ale je ve své podstatě nerealizovatelná.

5

6

6

**3. Procesní pochybení při tvorbě upraveného návrhu a zkrácení zákonných práv účastníků**


Mám za to, že v důsledku pochybení v procesu tvorby upraveného návrhu ÚP byla porušena má zákonná práva reálně svými námitkami a připomínkami ovlivnit výslednou podobu nového územního plánu. Upravený návrh totiž přinesl zcela nová, v původním návrhu nezahrnutá, řešení, jako např. v mé námitce/připomínce uvedené dramatické navýšení výškových úrovní v lokalitě Me-1 Technologický park a rezervu komunikace O-5. Tato nová řešení přitom nepožadovala žádná dotčená osoba ani dotčený státní orgán. Vyhovění mé námitce či připomínce proti takovému řešení obsaženému v upraveném návrhu by však bylo podstatnou úpravou s nutností nového, v tomto případě již třetího, veřejného projednání. S tím však město nepočítá. Procesním pochybením, spočívajícím ve skutečnosti, že byla do upraveného návrhu zapracována zcela nová řešení a regulace území bez možnosti dosáhnout v předpokládaném procesu přípravy nového ÚP města Brna reálně jejich přehodnocení na základě zákona uplatněných připomínek a námitek, došlo ke zkrácení mých zákonných práv, čímž došlo k obdobné situaci, kterou procesní právo zná jako „odnětí instance“.

7

7

V *Brně* dne *24.6.21*

Podpis



\*nehodící se škrtněte

## **MMB/0342587/2021**

### **Námítka č.1**

#### **Výrok:**

Námítce se nevyhovuje.

#### **Odůvodnění:**

Podatel zásadně požaduje zredukovat intenzitu využití předmětné rozvojové lokality, a to formou nastavení limitů maximální míry zastavění a stanovením vyššího minimálního podílu zeleně.

De facto celá plocha předmětné rozvojové lokality je v platném ÚPmB vymezena jako plocha zastavitelná (vyjma menších ploch zeleně a veřejných prostranství). Zároveň je převážná část parcel vlastnictvím soukromých vlastníků (vyjma plochy V/a2, části ploch D/a3 a většiny veřejných prostranství). Není tudíž možné v návrhu ÚPmB vymezit větší nezastavěné plochy zeleně a tím snížit intenzitu využití území, jelikož v případě, že by došlo ke změně plochy stavební (viz platný ÚPmB) na plochu nestavební, tak hrozí náhrada škody za změnu využití území dle § 102 odst. 2 zákona č. 183/2006 Sb., o územním plánování a stavebním řádu.

Zároveň se v návrhu ÚPmB nevymezují ani menší plochy zeleně, tak jak jsou vymezeny v platném ÚPmB. Z důvodu zvoleného měřítka výkresů a podrobnosti ÚPmB byla pro návrh ÚP stanovena minimální velikost funkční plochy na 0,5 ha (pouze ve zvláštních případech na 0,2 ha) v souladu s ustanovením § 3 odst. 1 vyhlášky č. 501/2006 Sb. Návrh ÚPmB řeší zastoupení zeleně u funkčních ploch nastavením minimálního zastoupení zeleně, které je u ploch B a C 30 % pro disponibilní pozemky stavebního záměru, u ploch W pak 20 % pro disponibilní pozemky stavebního záměru. Vzhledem k tomu, že se v blízkosti předmětné plochy nachází velké plochy krajinné i městské zeleně, tak zpracovatel nepovažuje za nutné tyto podíly navyšovat.

Věcná podstata způsobů vypořádání předmětného podání zůstává nadále relevantní, přestože návrh nového územního plánu města Brna prošel přepracováním s ohledem na Pokyny ZMB z roku 2022 a byl uveden do jednotného standardu ÚPD dle stavebního zákona a jeho prováděcích předpisů. Výše uvedené texty je tedy nutno chápat také ve smyslu těchto úprav.

### **Námítka č.2**

#### **Výrok:**

Námítce se vyhovuje částečně.

#### **Odůvodnění:**

Podatel požaduje, aby výšková úroveň zástavby v severní části předmětné lokality byla stanovena na úroveň 2 (v části pod rozvodnou úroveň 3) a ve zbývajících částech předmětné lokality, aby byla stanovena maximálně 3. výšková úroveň zástavby.

V severní části předmětné lokality bude pod rozvodnou zachována výšková úroveň 3. Ve zbylé části bude rozšířena plocha bydlení s výškovou úrovní 2. Podél pozemní komunikace spojující ulice Hudcova a Purkyňova však zůstane zachován úzký pás plochy smíšené obytné (C) s výškovou úrovní 3. Smyslem stanovení vyšší úrovně zástavby u této plochy je ochrana nižší rezidentní zástavby, která se nachází za ní, od potenciálně rušnější pozemní komunikace (odclonění negativních vlivů dopravy). Stanovování vyšší úrovně zástavby podél městských tříd a rušnějších pozemních komunikací je pravidlem v celém ÚPmB.

Ve zbývajících částech předmětné lokality bude u ploch smíšených obytných zachována výšková úroveň zástavby 5. Snížení výškové úrovně zástavby dle požadavků podatele není z městotvorného hlediska možné. Zintenzivnění využití předmětné plochy je krok, v jehož důsledku by mělo dojít k omezení suburbanizace, což je jeden z hlavních cílů nového ÚPmB. U ostatních ploch je zachována výšková úroveň zástavby 3.



Věcná podstata způsobů vypořádání předmětného podání zůstává nadále relevantní, přestože návrh nového územního plánu města Brna prošel přepracováním s ohledem na Pokyny ZMB z roku 2022 a byl uveden do jednotného standardu ÚPD dle stavebního zákona a jeho prováděcích předpisů. Výše uvedené texty je tedy nutno chápat také ve smyslu těchto úprav.

Vyhodnocení se doplňuje o následující:

Předmětná lokalita je součástí zpracovávané Územní studie Technologický park (KAM, p.o.), která mimo jiné prověřila a zpodrobnila využití funkčních ploch, zpřesnila prostorové regulativy, upřesnila systém dopravní infrastruktury a definovala obslužnost jednotlivých ploch. Tato ÚS nahradí územním plánem dříve předepsanou ÚS 08-Technologický park. V rámci řešení této ÚS došlo ke změně návrhu využití území - přehodnocení intenzity využití – pro celou rozvojovou lokalitu Me-1 byla jako maximální výšková hladina vyhodnocena hladina 4 (9-22 m).

### **Námítka č.3**

#### **Výrok:**

Námítce se vyhovuje částečně.

#### **Odůvodnění:**

Podatel požaduje, aby byl v předmětné rozvojové lokalitě zachován původní záměr dobudování Technologického parku Brno a tím bylo zabráněno možnosti přeměnit celou lokalitu na rezidenční bydlení. Podatel tedy požaduje na předmětných plochách nastavit funkční plochy komerční vybavenosti (W) s výškovou úrovní 3. Dále podatel požaduje v severní části rozvojové lokality změnit vymezení plochy na C/v2, plochy městské zeleně (Z) a plochy bydlení B/r2. Podatel taktéž požaduje zachování povinnosti zpracovat pro předmětnou lokalitu územní studii.

Zpracovatel prověřil nutnost doplnit v rámci předmětné lokality plochy komerční vybavenosti (W) v návaznosti na realizované areály při ulici Purkyňova. Dle jeho posouzení není v lokalitě nutné vymezovat další plochy W (vyjma ploch v jihozápadní a severozápadní části předmětné lokality, které doplňují souvislý pás ploch komerční vybavenosti a byl u nich ponechám způsob využití W a nově vymezené plochy W v severní části – viz níže). Přeměnou původně plánovaných ploch W na plochy smíšené obytné (C) je reagováno na deficitní funkci bydlení, což je jeden z hlavních problémů současné doby. Zvýšení možnosti stavět objekty pro bydlení, resp. pro smíšenou funkci, je základním požadavkem města a jde o jednu z hlavních úloh územního plánu. Předmětná lokalita přirozeně propojuje městské části Královo Pole a Medlánky v oblasti Technologického parku, který dle návrhu ÚPmB doplní o rezidenční využití v kombinaci s občanskou vybaveností a službami a tím zajistí chybějící mísení funkcí v území.

Severní část předmětné rozvojové lokality bude částečně upravena, nikoliv však zcela dle požadavků podatele. Část plochy občanské vybavenosti bude zachována dle aktuálního návrhu ÚPmB. Ve střední části dojde k rozšíření plochy bydlení na úkor plochy smíšené obytné. Část plochy bezprostředně pod rozvodnou bude změněna z plochy C/v3 na plochu W/v3. Tato plocha bude mít za úkol odclonit případné negativní působení technického zařízení na plochy bydlení. Z toho důvodu není možné v této části vymezit plochy městské zeleně (Z), jak požaduje podatel.

Věcná podstata způsobů vypořádání předmětného podání zůstává nadále relevantní, přestože návrh nového územního plánu města Brna prošel přepracováním s ohledem na Pokyny ZMB z roku 2022 a byl uveden do jednotného standardu ÚPD dle stavebního zákona a jeho prováděcích předpisů. Výše uvedené texty je tedy nutno chápat také ve smyslu těchto úprav.

Vyhodnocení se doplňuje o následující:

Předmětná lokalita je součástí zpracovávané Územní studie Technologický park (KAM, p.o.), která mimo jiné prověří doplnění komerční vybavenosti v jižní a severní části lokality v návaznosti na realizované areály při ulici Purkyňově, doplnění bydlení v návaznosti

*na zástavbu bydlení v Medláncích v ul. Za Parkem, vymezení veřejného prostranství a prověření jeho charakteru, potřebu umístění občanského vybavení, možnost umístění mateřské školy, prověří vnitřní komunikační síť, vymezení pozemků pro obslužné komunikace s ohledem na jejich návaznost na stávající zástavbu, navrhne další dopravní napojení na stávající komunikace, řešení pěší průchodnosti lokalitou i k okolním plochám zeleně, napojení rozšířené vozovny a začlenění prodloužené tramvajové tratě včetně způsobu křížení s ostatní dopravou a řešením smyčky, návrh krajinné zeleně jako přechodu mezi Medláneckým kopcem a zástavbou a také napojení na technickou infrastrukturu. Tato ÚS nahradí územním plánem dříve předepsanou ÚS 08-Technologický park.*

#### **Námítka č.4**

##### **Výrok:**

*Námítce se nevyhovuje.*

##### **Odůvodnění:**

*Proces tvorby územního plánu obce není řízením, v němž by bylo možno namítat podobné procesní skutečnosti. Otázku případných tvrzených zásahů samosprávy do podoby Návrhu územního plánu není možno řešit, rozhodovat či v rámci námítky podjatosti procesovat v rámci projednání věcného řešení.*

*Věcná podstata způsobů vypořádání předmětného podání zůstává nadále relevantní, přestože návrh nového územního plánu města Brna prošel přepracováním s ohledem na Pokyny ZMB z roku 2022 a byl uveden do jednotného standardu ÚPD dle stavebního zákona a jeho prováděcích předpisů. Výše uvedené texty je tedy nutno chápat také ve smyslu těchto úprav.*

#### **Námítka č.5**

#### **Námítka č.6**

##### **Výrok:**

*Námítce se nevyhovuje.*

##### **Odůvodnění:**

*V rámci podání je vysloven požadavek na vypuštění návrhových ploch komunikací O-5 a O-6 z důvodu zbytečnosti, přivedení tranzitní dopravy do území, narušení přírodního zázemí v k.ú. Medlánců a je konstatováno, že je komunikace nerealizovatelná.*

*Koridory ploch dopravní infrastruktury D nejsou v namítaném území navrženy.*

*Návrh pro opakované veřejné projednání byl upraven v souvislosti s nesouhlasem vedení trasy záměru R/1 především na medláneckém katastru s ohledem na problematické propojení na ulici V Újezdech. Současně byla prověřena trasa vedoucí ve vzdálenější poloze od stávající zástavby a mimo území volnočasových aktivit v okolí Medláneckého potoka.*

*Vzhledem k nesouhlasu s původním vedením koridoru územní rezervy O-5 centrem Medlánců byla následně naznačena možnost změny jejího trasování. Tuto úpravu však z časových důvodů nebylo možné prověřit v potřebné podrobnosti a s podrobnějším vyhodnocením dopadů a vlivů na území.*

*Aby bylo možné podrobněji prověřit toto území jednak z hlediska koncepce dopravy (Odboru dopravy MMB) a z hlediska územních dopadů (Odboru územního plánování a rozvoje MMB), bylo rozhodnuto z pozice pořizovatele o jejich vymezení.*

*Z tohoto důvodu je v území územní rezerva O-6 ponechána beze změny a územní rezerva O-5 je upravena do koridoru v návaznosti od územní rezervy O-6 po propojení se záměrem R/1.*

*Po zpracování podrobnějších prověřovacích studií budou vyhodnoceny dopady do území a až následně na základě doporučení bude rozhodnuto o těchto územních rezervách. Tedy v tuto chvíli je předčasné předjímat výsledky prověření.*

*Z územního hlediska se nejedná o návrhy konkrétních záměrů komunikací, ale o prvky, které budou ve větší podrobnosti teprve prověřeny a následně až rozhodnuto o jejich případné aktivitě.*

*Území dotčené překryvným koridorem územních rezerv je možné využívat dle současného využití nebo v souladu s podmínkami využití území plochy s rozdílným způsobem využití. Využití území pod koridory územních rezerv O-5 a O-6 je ponecháno z větší části obdobné jako v současném územním plánu, tedy v plochách s rozdílným způsobem využití: plochy zahrádek I, plochy zemědělské A nebo plochy krajinné zeleně K. Z výše uvedených důvodů nelze požadavky v současné době zohlednit.*

*Věcná podstata způsobů vypořádání předmětného podání zůstává nadále relevantní, přestože návrh nového územního plánu města Brna prošel přepracováním s ohledem na Pokyny ZMB z roku 2022 a byl uveden do jednotného standardu ÚPD dle stavebního zákona a jeho prováděcích předpisů. Výše uvedené texty je tedy nutno chápat také ve smyslu těchto úprav.*

### **Námítka č.7**

#### **Výrok:**

*Námítce se nevyhovuje.*

#### **Odůvodnění:**

*Pořizovatel se neztotožňuje s tvrzením podatele, že došlo k procesnímu pochybení v rámci procesu tvorby nového územního plánu tím, že byl na základě výsledků vyhodnocení předešlého veřejného projednání zpracován upravený Návrh. Stavební zákon výslovně předpokládá, že může být návrh územního plánu upraven, podstatně či nepodstatně, a jedná se tak o zcela legální a legitimní postup.*

*Současně není nijak podateli znemožněno uplatnit proti upravenému návrhu územního plánu svou připomínku či námítku.*

*Rovněž tak je chybným předpokladem podatele tvrzení, že jím uplatněné námítky či připomínky jsou v zásadě "bezpečné", protože město "nepočítá" s dalším projednáním.*

*Postoj města je sice v procesu tvorby územního plánu důležitý, ale vyhodnocení výsledků veřejných projednání zpracovává úřad územního plánování ve spolupráci s určeným zastupitelem a je na pořizovateli, aby po vyhodnocení správně určil další procesní postup; toto rozhodnutí nespadá do výlučné pravomoci samosprávných orgánů obce, a proto nelze podatelova tvrzení považovat za právně relevantní.*

*Jeho možnost vstoupit aktivně do procesu přípravy nového územního plánu nebyla nijak omezena a uplatněním své námítky to dokazuje; rovněž je nutné upozornit, že samotné uplatnění podání ještě nezakládá automatický nárok na to, že musí být námítce vyhověno - tím by byl popřen naopak proces vyhodnocení podání.*

*Chybnost závěrů podatele lze dokladovat tím, že úřad územního plánování na základě vyhodnocení výsledků opakovaného veřejného projednání zajistil úpravu Návrhu nového územního plánu města Brna a oznámil konání dalšího opakovaného veřejného projednání.*

*Věcná podstata způsobů vypořádání předmětného podání zůstává nadále relevantní, přestože návrh nového územního plánu města Brna prošel přepracováním s ohledem na Pokyny ZMB z roku 2022 a byl uveden do jednotného standardu ÚPD dle stavebního zákona a jeho prováděcích předpisů. Výše uvedené texty je tedy nutno chápat také ve smyslu těchto úprav.*



2724

MAGISTRÁT MĚSTA BRNA  
Odbor územního plánování a rozvoje

MAGISTRÁT MĚSTA BRNA, Odbor územního plánování a rozvoje, Kounicova 67, 601 67 Brno

Došlo: 30-06-2021

Č.j. MMB: 041/15-89

Příl.:

## NÁMITKA / PŘIPOMÍNKA

UPRAVENÝ NÁVRH NOVÉHO ÚPmB – opakované veřejné projednání

Identifikační údaje podatele – Fyzická osoba/právnícká osoba

Jméno, příjmení / Název společnosti	[REDAKCE]	Statutární město Brno Magistrát města Brna
Datum narození/ Identifikační číslo		
Trvalé bydliště/ sídlo		
E-mail:		

MMB/0342589/2021

listy: 1 přílohy

druh:



mmb1es7d2f736b Doručeno: 29.06.2021

Jsem – nejsem občan města Brna

Jsem – nejsem\*) vlastníkem pozemku/ů nebo stavby/staveb v ploše dotčené navrhovanou změnou katastrální území 611743 Medl. parcel. č. [REDAKCE]

Upřesnění obsahu námítky/připomínky (území, ke kterému se vztahuje námítka/připomínka)

Městská část a katastrální území	Medlánky
Označení lokality, rezervy	Me-1, O-5, O-6

Text námítky/připomínky včetně ZDŮVODNĚNÍ

**1. Rozvojová plocha Me-1 Technologický park**

Požaduji **zásadně redukovat intenzitu využití území** v rozvojové lokalitě Me-1 (Technologický park Brno) v k. ú. Medlánky. Tato intenzita je pro dané území zcela neadekvátní a vytváří neúnosnou zátěž pro své okolí a celou městskou část Brno-Medlánky, kdy by mohlo jen díky této změně na malé části jejího území dojít ke zdvojnásobení obyvatel celé městské části. Současně požaduji stanovit jednoznačné limity maximální míry zastavění území a vyšší minimální podíl zeleně.

**Výšková úroveň zástavby:** V této souvislosti požaduji zejména redukovat navrhovanou výškovou úroveň tak, jak bylo dlouhodobě sledováno ve všech dokumentech v procesu přípravy nového územního plánu města (ve všech třech variantách konceptu i v původním návrhu), tedy tak, aby celá lokalita mezi spojnicí ulic Hudcovy a Purkyňovy a zámeckým parkem byly výškové úrovně zástavby 2 (pod rozvodnou 3) a lokalita mezi spojnicí ulic Hudcovy a Purkyňovy a stávající tramvajovou smyčkou, aby měla výškovou úroveň 3. Požaduji, aby v žádné části lokality Me-1 nebyla překročena výšková úroveň 3.

**Vymezení funkčních ploch:** Vymezení funkčních ploch požaduji tak, aby byl nadále sledován původní záměr obsažený ve všech třech variantách konceptu územního plánu, tedy dlouhodobě zamýšlené dobudování Technologického parku Brno až po spojnici ulic Hudcovy a Purkyňovy a zabráněno možnosti přeměnit celou lokalitu na rezidenční bydlení. Požaduji tedy v takto vymezené části lokality vrátit funkční plochy komerční vybavenosti „W“ s výškovou úrovní 3. Mezi spojnicí ulic Hudcovy a Purkyňovy vítám nově vymezenou plochu vybavenosti. Část pozemků nad touto plochou požaduji



**3** vymezit pro budoucí polyfunkční využití s bydlením i občanskou vybaveností jako plochu C/v2. Plochu bezprostředně pod rozvodnou vymezit jako zeleň Z a zbývající plochu jako plochu bydlení B/r2, jak tomu bylo ve všech dosavadních dokumentech. Požadují zachování povinnosti zpracovat územní studii.

**3**

**Systémová podjatost:** Namítám systémovou podjatost v procesu přípravy nového územního plánu v lokalitě Me-1 Technologický park. Je to totiž město samotné, které vlastní bezprostředně nebo přes jím ovládané společnosti pozemky v této lokalitě. Intenzita využití území ve prospěch bydlení a výšková úroveň zástavby se měnila postupně s tím, jak město navýšilo svůj podíl ve společnosti Technologický park Brno a.s. a jak následně začalo zvažovat různé formy zcizení pozemků v této lokalitě za účelem sanování rozpočtu města. To se postupně projevilo v návrhu nového ÚP z roku 2020, kde byly změněny funkční plochy oproti všem variantám konceptu a v rozporu s Pokyny pro dopracování návrhu tak, aby bylo možné postavit více lukrativních bytových domů a pozemky tak více zhodnotit prodejem některému z developerů, a dále v upraveném návrhu ÚP, kde byly ze stejného důvodu dramaticky navýšeny výškové úrovně výstavby a opět tak zvýšena intenzita výtěžnosti území pro případ jeho zcizení. Provádět změny ÚP za účelem zvyšování hodnoty majetku města nebo sanování jeho rozpočtu je přitom zcela v rozporu se zákonem definovanými cíli a úkoly územního plánování. Je rovněž v rozporu s principem rovného zacházení.

**4**

**4**

**5** **2. Návrhové plochy komunikací O-5 (komunikační propojení ulice Turistické a areálu bývalých kasáren v Řečkovících) a O-6 (prodloužení ulice Purkyňovy do ulice Turistické)**

**5**

**6** Rezerva pro tyto komunikace je zbytečná. Tyto komunikace nemají žádný potenciál dopravy v Medlánkách odlehčit, ale naopak do Medlánek přivedou novou tranzitní dopravu, která tudy nutně jezdit nemusí. Tím dojde ke zničení cenné rekreační lokality Medláneckého letiště a přírodní památky Medlánecké kopce. Rezerva pro tyto komunikace je navržena přes soukromé pozemky, přes zahrady a stávající biokoridor. Nejen že by zásadně znehodnotila území, ale je ve své podstatě nerealizovatelná.

**6**

**6**

**3. Procesní pochybení při tvorbě upraveného návrhu a zkrácení zákonných práv účastníků**

**7** Mám za to, že v důsledku pochybení v procesu tvorby upraveného návrhu ÚP byla porušena má zákonná práva reálně svými námitkami a připomínkami ovlivnit výslednou podobu nového územního plánu. Upravený návrh totiž přinesl zcela nová, v původním návrhu nezahrnutá, řešení, jako např. v mé námitce/připomínce uvedené dramatické navýšení výškových úrovní v lokalitě Me-1 Technologický park a rezervu komunikace O-5. Tato nová řešení přitom nepožadovala žádná dotčená osoba ani dotčený státní orgán. Vyhovění mé námitce či připomínce proti takovému řešení obsaženému v upraveném návrhu by však bylo podstatnou úpravou s nutností nového, v tomto případě již třetího, veřejného projednání. S tím však město nepočítá. Procesním pochybením, spočívajícím ve skutečnosti, že byla do upraveného návrhu zapracována zcela nová řešení a regulace území bez možnosti dosáhnout v předpokládaném procesu přípravy nového ÚP města Brna reálně jejich přehodnocení na základě zákona uplatněných připomínek a námitek, došlo ke zkrácení mých zákonných práv, čímž došlo k obdobné situaci, kterou procesní právo zná jako „odnětí instance“.

**7**

**7**

v *Brně* dne *21.6.2021*

Podpis:

\*nehodící se škrtněte

## **MMB/0342589/2021**

### **Námítka č.1**

#### **Výrok:**

Námítce se nevyhovuje.

#### **Odůvodnění:**

Podatel zásadně požaduje zredukovat intenzitu využití předmětné rozvojové lokality, a to formou nastavení limitů maximální míry zastavění a stanovením vyššího minimálního podílu zeleně.

De facto celá plocha předmětné rozvojové lokality je v platném ÚPmB vymezena jako plocha zastavitelná (vyjma menších ploch zeleně a veřejných prostranství). Zároveň je převážná část parcel vlastnictvím soukromých vlastníků (vyjma plochy V/a2, části ploch D/a3 a většiny veřejných prostranství). Není tudíž možné v návrhu ÚPmB vymezit větší nezastavěné plochy zeleně a tím snížit intenzitu využití území, jelikož v případě, že by došlo ke změně plochy stavební (viz platný ÚPmB) na plochu nestavební, tak hrozí náhrada škody za změnu využití území dle § 102 odst. 2 zákona č. 183/2006 Sb., o územním plánování a stavebním řádu.

Zároveň se v návrhu ÚPmB nevymezují ani menší plochy zeleně, tak jak jsou vymezeny v platném ÚPmB. Z důvodu zvoleného měřítka výkresů a podrobnosti ÚPmB byla pro návrh ÚP stanovena minimální velikost funkční plochy na 0,5 ha (pouze ve zvláštních případech na 0,2 ha) v souladu s ustanovením § 3 odst. 1 vyhlášky č. 501/2006 Sb. Návrh ÚPmB řeší zastoupení zeleně u funkčních ploch nastavením minimálního zastoupení zeleně, které je u ploch B a C 30 % pro disponibilní pozemky stavebního záměru, u ploch W pak 20 % pro disponibilní pozemky stavebního záměru. Vzhledem k tomu, že se v blízkosti předmětné plochy nachází velké plochy krajinné i městské zeleně, tak zpracovatel nepovažuje za nutné tyto podíly navyšovat.

Věcná podstata způsobů vypořádání předmětného podání zůstává nadále relevantní, přestože návrh nového územního plánu města Brna prošel přepracováním s ohledem na Pokyny ZMB z roku 2022 a byl uveden do jednotného standardu ÚPD dle stavebního zákona a jeho prováděcích předpisů. Výše uvedené texty je tedy nutno chápat také ve smyslu těchto úprav.

### **Námítka č.2**

#### **Výrok:**

Námítce se vyhovuje částečně.

#### **Odůvodnění:**

Podatel požaduje, aby výšková úroveň zástavby v severní části předmětné lokality byla stanovena na úroveň 2 (v části pod rozvodnou úroveň 3) a ve zbývajících částech předmětné lokality, aby byla stanovena maximálně 3. výšková úroveň zástavby.

V severní části předmětné lokality bude pod rozvodnou zachována výšková úroveň 3. Ve zbylé části bude rozšířena plocha bydlení s výškovou úrovní 2. Podél pozemní komunikace spojující ulice Hudcova a Purkyňova však zůstane zachován úzký pás plochy smíšené obytné (C) s výškovou úrovní 3. Smyslem stanovení vyšší úrovně zástavby u této plochy je ochrana nižší rezidentní zástavby, která se nachází za ní, od potenciálně rušnější pozemní komunikace (odclonění negativních vlivů dopravy). Stanovování vyšší úrovně zástavby podél městských tříd a rušnějších pozemních komunikací je pravidlem v celém ÚPmB.

Ve zbývajících částech předmětné lokality bude u ploch smíšených obytných zachována výšková úroveň zástavby 5. Snížení výškové úrovně zástavby dle požadavků podatele není z městotvorného hlediska možné. Zintenzivnění využití předmětné plochy je krok, v jehož důsledku by mělo dojít k omezení suburbanizace, což je jeden z hlavních cílů nového ÚPmB. U ostatních ploch je zachována výšková úroveň zástavby 3.



Věcná podstata způsobů vypořádání předmětného podání zůstává nadále relevantní, přestože návrh nového územního plánu města Brna prošel přepracováním s ohledem na Pokyny ZMB z roku 2022 a byl uveden do jednotného standardu ÚPD dle stavebního zákona a jeho prováděcích předpisů. Výše uvedené texty je tedy nutno chápat také ve smyslu těchto úprav.

Vyhodnocení se doplňuje o následující:

Předmětná lokalita je součástí zpracovávané Územní studie Technologický park (KAM, p.o.), která mimo jiné prověřila a zpodrobnila využití funkčních ploch, zpřesnila prostorové regulativy, upřesnila systém dopravní infrastruktury a definovala obslužnost jednotlivých ploch. Tato ÚS nahradí územním plánem dříve předepsanou ÚS 08-Technologický park. V rámci řešení této ÚS došlo ke změně návrhu využití území - přehodnocení intenzity využití – pro celou rozvojovou lokalitu Me-1 byla jako maximální výšková hladina vyhodnocena hladina 4 (9-22 m).

### **Námítka č.3**

#### **Výrok:**

Námítce se vyhovuje částečně.

#### **Odůvodnění:**

Podatel požaduje, aby byl v předmětné rozvojové lokalitě zachován původní záměr dobudování Technologického parku Brno a tím bylo zabráněno možnosti přeměnit celou lokalitu na rezidenční bydlení. Podatel tedy požaduje na předmětných plochách nastavit funkční plochy komerční vybavenosti (W) s výškovou úrovní 3. Dále podatel požaduje v severní části rozvojové lokality změnit vymezení plochy na C/v2, plochy městské zeleně (Z) a plochy bydlení B/r2. Podatel taktéž požaduje zachování povinnosti zpracovat pro předmětnou lokalitu územní studii.

Zpracovatel prověřil nutnost doplnit v rámci předmětné lokality plochy komerční vybavenosti (W) v návaznosti na realizované areály při ulici Purkyňova. Dle jeho posouzení není v lokalitě nutné vymezovat další plochy W (vyjma ploch v jihozápadní a severozápadní části předmětné lokality, které doplňují souvislý pás ploch komerční vybavenosti a byl u nich ponechám způsob využití W a nově vymezené plochy W v severní části – viz níže). Přeměnou původně plánovaných ploch W na plochy smíšené obytné (C) je reagováno na deficitní funkci bydlení, což je jeden z hlavních problémů současné doby. Zvýšení možnosti stavět objekty pro bydlení, resp. pro smíšenou funkci, je základním požadavkem města a jde o jednu z hlavních úloh územního plánu. Předmětná lokalita přirozeně propojuje městské části Královo Pole a Medlánky v oblasti Technologického parku, který dle návrhu ÚPmB doplní o rezidenční využití v kombinaci s občanskou vybaveností a službami a tím zajistí chybějící mísení funkcí v území.

Severní část předmětné rozvojové lokality bude částečně upravena, nikoliv však zcela dle požadavků podatele. Část plochy občanské vybavenosti bude zachována dle aktuálního návrhu ÚPmB. Ve střední části dojde k rozšíření plochy bydlení na úkor plochy smíšené obytné. Část plochy bezprostředně pod rozvodnou bude změněna z plochy C/v3 na plochu W/v3. Tato plocha bude mít za úkol odclonit případné negativní působení technického zařízení na plochy bydlení. Z toho důvodu není možné v této části vymezit plochy městské zeleně (Z), jak požaduje podatel.

Věcná podstata způsobů vypořádání předmětného podání zůstává nadále relevantní, přestože návrh nového územního plánu města Brna prošel přepracováním s ohledem na Pokyny ZMB z roku 2022 a byl uveden do jednotného standardu ÚPD dle stavebního zákona a jeho prováděcích předpisů. Výše uvedené texty je tedy nutno chápat také ve smyslu těchto úprav.

Vyhodnocení se doplňuje o následující:

Předmětná lokalita je součástí zpracovávané Územní studie Technologický park (KAM, p.o.), která mimo jiné prověří doplnění komerční vybavenosti v jižní a severní části lokality v návaznosti na realizované areály při ulici Purkyňově, doplnění bydlení v návaznosti

*na zástavbu bydlení v Medláncích v ul. Za Parkem, vymezení veřejného prostranství a prověření jeho charakteru, potřebu umístění občanského vybavení, možnost umístění mateřské školy, prověří vnitřní komunikační síť, vymezení pozemků pro obslužné komunikace s ohledem na jejich návaznost na stávající zástavbu, navrhne další dopravní napojení na stávající komunikace, řešení pěší průchodnosti lokalitou i k okolním plochám zeleně, napojení rozšířené vozovny a začlenění prodloužené tramvajové tratě včetně způsobu křížení s ostatní dopravou a řešením smyčky, návrh krajinné zeleně jako přechodu mezi Medláneckým kopcem a zástavbou a také napojení na technickou infrastrukturu. Tato ÚS nahradí územním plánem dříve předepsanou ÚS 08-Technologický park.*

#### **Námítka č.4**

##### **Výrok:**

*Námítce se nevyhovuje.*

##### **Odůvodnění:**

*Proces tvorby územního plánu obce není řízením, v němž by bylo možno namítat podobné procesní skutečnosti. Otázku případných tvrzených zásahů samosprávy do podoby Návrhu územního plánu není možno řešit, rozhodovat či v rámci námítky podjatosti procesovat v rámci projednání věcného řešení.*

*Věcná podstata způsobů vypořádání předmětného podání zůstává nadále relevantní, přestože návrh nového územního plánu města Brna prošel přepracováním s ohledem na Pokyny ZMB z roku 2022 a byl uveden do jednotného standardu ÚPD dle stavebního zákona a jeho prováděcích předpisů. Výše uvedené texty je tedy nutno chápat také ve smyslu těchto úprav.*

#### **Námítka č.5**

#### **Námítka č.6**

##### **Výrok:**

*Námítce se nevyhovuje.*

##### **Odůvodnění:**

*V rámci podání je vysloven požadavek na vypuštění návrhových ploch komunikací O-5 a O-6 z důvodu zbytečnosti, přivedení tranzitní dopravy do území, narušení přírodního zázemí v k.ú. Medlánců a je konstatováno, že je komunikace nerealizovatelná.*

*Koridory ploch dopravní infrastruktury D nejsou v namítaném území navrženy.*

*Návrh pro opakované veřejné projednání byl upraven v souvislosti s nesouhlasem vedení trasy záměru R/1 především na medláneckém katastru s ohledem na problematické propojení na ulici V Újezdech. Současně byla prověřena trasa vedoucí ve vzdálenější poloze od stávající zástavby a mimo území volnočasových aktivit v okolí Medláneckého potoka.*

*Vzhledem k nesouhlasu s původním vedením koridoru územní rezervy O-5 centrem Medlánců byla následně naznačena možnost změny jejího trasování. Tuto úpravu však z časových důvodů nebylo možné prověřit v potřebné podrobnosti a s podrobnějším vyhodnocením dopadů a vlivů na území.*

*Aby bylo možné podrobněji prověřit toto území jednak z hlediska koncepce dopravy (Odboru dopravy MMB) a z hlediska územních dopadů (Odboru územního plánování a rozvoje MMB), bylo rozhodnuto z pozice pořizovatele o jejich vymezení.*

*Z tohoto důvodu je v území územní rezerva O-6 ponechána beze změny a územní rezerva O-5 je upravena do koridoru v návaznosti od územní rezervy O-6 po propojení se záměrem R/1.*

*Po zpracování podrobnějších prověřovacích studií budou vyhodnoceny dopady do území a až následně na základě doporučení bude rozhodnuto o těchto územních rezervách. Tedy v tuto chvíli je předčasné předjímat výsledky prověření.*

*Z územního hlediska se nejedná o návrhy konkrétních záměrů komunikací, ale o prvky, které budou ve větší podrobnosti teprve prověřeny a následně až rozhodnuto o jejich případné aktivitě.*

*Území dotčené překryvným koridorem územních rezerv je možné využívat dle současného využití nebo v souladu s podmínkami využití území plochy s rozdílným způsobem využití. Využití území pod koridory územních rezerv O-5 a O-6 je ponecháno z větší části obdobné jako v současném územním plánu, tedy v plochách s rozdílným způsobem využití: plochy zahrádek I, plochy zemědělské A nebo plochy krajinné zeleně K.  
Z výše uvedených důvodů nelze požadavky v současné době zohlednit.*

*Věcná podstata způsobů vypořádání předmětného podání zůstává nadále relevantní, přestože návrh nového územního plánu města Brna prošel přepracováním s ohledem na Pokyny ZMB z roku 2022 a byl uveden do jednotného standardu ÚPD dle stavebního zákona a jeho prováděcích předpisů. Výše uvedené texty je tedy nutno chápat také ve smyslu těchto úprav.*

### **Námítka č.7**

#### **Výrok:**

*Námítce se nevyhovuje.*

#### **Odůvodnění:**

*Pořizovatel se neztotožňuje s tvrzením podatele, že došlo k procesnímu pochybení v rámci procesu tvorby nového územního plánu tím, že byl na základě výsledků vyhodnocení předešlého veřejného projednání zpracován upravený Návrh. Stavební zákon výslovně předpokládá, že může být návrh územního plánu upraven, podstatně či nepodstatně, a jedná se tak o zcela legální a legitimní postup.*

*Současně není nijak podateli znemožněno uplatnit proti upravenému návrhu územního plánu svou připomínku či námítku.*

*Rovněž tak je chybným předpokladem podatele tvrzení, že jím uplatněné námítky či připomínky jsou v zásadě "bezpečné", protože město "nepočítá" s dalším projednáním.*

*Postoj města je sice v procesu tvorby územního plánu důležitý, ale vyhodnocení výsledků veřejných projednání zpracovává úřad územního plánování ve spolupráci s určeným zastupitelem a je na pořizovateli, aby po vyhodnocení správně určil další procesní postup; toto rozhodnutí nespadá do výlučné pravomoci samosprávných orgánů obce, a proto nelze podatelova tvrzení považovat za právně relevantní.*

*Jeho možnost vstoupit aktivně do procesu přípravy nového územního plánu nebyla nijak omezena a uplatněním své námítky to dokazuje; rovněž je nutné upozornit, že samotné uplatnění podání ještě nezakládá automatický nárok na to, že musí být námítce vyhověno - tím by byl popřen naopak proces vyhodnocení podání.*

*Chybnost závěrů podatele lze dokladovat tím, že úřad územního plánování na základě vyhodnocení výsledků opakovaného veřejného projednání zajistil úpravu Návrhu nového územního plánu města Brna a oznámil konání dalšího opakovaného veřejného projednání.*

*Věcná podstata způsobů vypořádání předmětného podání zůstává nadále relevantní, přestože návrh nového územního plánu města Brna prošel přepracováním s ohledem na Pokyny ZMB z roku 2022 a byl uveden do jednotného standardu ÚPD dle stavebního zákona a jeho prováděcích předpisů. Výše uvedené texty je tedy nutno chápat také ve smyslu těchto úprav.*



2545

MAGISTRÁT MĚSTA BRNA  
Odbor územního plánování a rozvoje

MAGISTRÁT MĚSTA BRNA, Odbor územního plánování a rozvoje, Kounicova 67, 601 67 Brno

Došlo: 30-06-2021  
Č.j. MMB: 0342591  
Příl.:



Statutární město Brno  
Doručeno: 29.06.2021  
MMB/0342591/2021  
druh: 1  
přílohy: 11/sv:

### NÁMITKA / PŘIPOMÍNKA

#### UPRAVENÝ NÁVRH NOVÉHO ÚPmB – opakované veřejné projednání

#### Identifikační údaje podatele – Fyzická osoba/právnícká osoba

Jméno, příjmení / Název společnosti	[REDACTED]
Datum narození/ Identifikační číslo	[REDACTED]
Trvalé bydliště/ sídlo	[REDACTED]

E-mail: [REDACTED]

Jsem – nejsem  občan města Brna

Jsem – nejsem <sup>SPOLU</sup>  vlastníkem pozemku/ů nebo stavby/staveb v ploše dotčené navrhovanou změnou katastrální území ...611743... parcel. č. [REDACTED]

#### Upřesnění obsahu námítky/připomínky (území, ke kterému se vztahuje námítka/připomínka)

Městská část a katastrální území	Medlánky
Označení lokality, rezervy	Me-1, O-5, O-6

#### Text námítky/připomínky včetně ZDŮVODNĚNÍ

##### 1. Rozvojová plocha Me-1 Technologický park

**1** Požaduji **zásadně redukovat intenzitu využití území** v rozvojové lokalitě Me-1 (Technologický park Brno) v k. ú. Medlánky. Tato intenzita je pro dané území zcela neadekvátní a vytváří neúnosnou zátěž pro své okolí a celou městskou část Brno-Medlánky, kdy by mohlo jen díky této změně na malé části jejího území dojít ke zdvojnásobení obyvatel celé městské části. Současně požaduji stanovit jednoznačné limity maximální míry zastavění území a vyšší minimální podíl zeleně. **1**

##### Výšková úroveň zástavby:

**2** V této souvislosti požaduji zejména redukovat navrhovanou výškovou úroveň tak, jak bylo dlouhodobě sledováno ve všech dokumentech v procesu přípravy nového územního plánu města (ve všech třech variantách konceptu i v původním návrhu), tedy tak, aby celá lokalita mezi spojnicí ulic Hudcovy a Purkyňovy a zámeckým parkem byly výškové úrovně zástavby 2 (pod rozvodnou 3) a lokalita mezi spojnicí ulic Hudcovy a Purkyňovy a stávající tramvajovou smyčkou, aby měla výškovou úroveň 3. Požaduji, aby v žádné části lokality Me-1 nebyla překročena výšková úroveň 3. **2**

##### Vymezení funkčních ploch:

**3** Vymezení funkčních ploch požaduji tak, aby byl nadále sledován původní záměr obsažený ve všech třech variantách konceptu územního plánu, tedy dlouhodobě zamýšlené dobudování Technologického parku Brno až po spojnici ulic Hudcovy a Purkyňovy a zabráněno možnosti přeměnit celou lokalitu na rezidenční bydlení. Požaduji tedy v takto vymezené části lokality vrátit funkční plochy komerční vybavenosti „W“ s výškovou úrovní 3. Mezi spojnicí ulic Hudcovy a Purkyňovy vítám nově vymezenou plochu vybavenosti. Část pozemků nad touto plochou požaduji **3**



**3** vymezit pro budoucí polyfunkční využití s bydlením i občanskou vybaveností jako plochu C/v2. Plochu bezprostředně pod rozvodnou vymezit jako zeleň Z a zbývající plochu jako plochu bydlení B/r2, jak tomu bylo ve všech dosavadních dokumentech. Požadují zachování povinnosti zpracovat územní studii.

**3**

**Systémová podjatost:** Namítám systémovou podjatost v procesu přípravy nového územního plánu v lokalitě Me-1 Technologický park. Je to totiž město samotné, které vlastní bezprostředně nebo přes jím ovládané společnosti pozemky v této lokalitě. Intenzita využití území ve prospěch bydlení a výšková úroveň zástavby se měnila postupně s tím, jak město navýšilo svůj podíl ve společnosti Technologický park Brno a.s. a jak následně začalo zvažovat různé formy zcizení pozemků v této lokalitě za účelem sanování rozpočtu města. To se postupně projevilo v návrhu nového ÚP z roku 2020, kde byly změněny funkční plochy oproti všem variantám konceptu a v rozporu s Pokyny pro dopracování návrhu tak, aby bylo možné postavit více lukrativních bytových domů a pozemky tak více zhodnotit prodejem některému z developerů, a dále v upraveném návrhu ÚP, kde byly ze stejného důvodu dramaticky navýšeny výškové úrovně výstavby a opět tak zvýšena intenzita výtěžnosti území pro případ jeho zcizení. Provádět změny ÚP za účelem zvyšování hodnoty majetku města nebo sanování jeho rozpočtu je přitom zcela v rozporu se zákonem definovanými cíli a úkoly územního plánování. Je rovněž v rozporu s principem rovného zacházení.

**4**

**4**

**2. Návrhové plochy komunikací O-5 (komunikační propojení ulice Turistické a areálu bývalých kasáren v Řečkovících) a O-6 (prodloužení ulice Purkyňovy do ulice Turistické)**

Rezerva pro tyto komunikace je zbytečná. Tyto komunikace nemají žádný potenciál dopravy v Medlánkách odlehčit, ale naopak do Medlánek přivedou novou tranzitní dopravu, která tudy nutně jezdit nemusí. Tím dojde ke zničení cenné rekreační lokality Medláneckého letiště a přírodní památky Medlánecké kopce. Rezerva pro tyto komunikace je navržena přes soukromé pozemky, přes zahrady a stávající biokoridor. Nejen že by zásadně znehodnotila území, ale je ve své podstatě nerealizovatelná.

**5**

**5**

**6**

**6**

**3. Procesní pochybení při tvorbě upraveného návrhu a zkrácení zákonných práv účastníků**

Mám za to, že v důsledku pochybení v procesu tvorby upraveného návrhu ÚP byla porušena má zákonná práva reálně svými námitkami a připomínkami ovlivnit výslednou podobu nového územního plánu. Upravený návrh totiž přinesl zcela nová, v původním návrhu nezahrnutá, řešení, jako např. v mé námitce/připomínce uvedené dramatické navýšení výškových úrovní v lokalitě Me-1 Technologický park a rezervu komunikace O-5. Tato nová řešení přitom nepožadovala žádná dotčená osoba ani dotčený státní orgán. Vyhovění mé námitce či připomínce proti takovému řešení obsaženému v upraveném návrhu by však bylo podstatnou úpravou s nutností nového, v tomto případě již třetího, veřejného projednání. S tím však město nepočítá. Procesním pochybením, spočívajícím ve skutečnosti, že byla do upraveného návrhu zapracována zcela nová řešení a regulace území bez možnosti dosáhnout v předpokládaném procesu přípravy nového ÚP města Brna reálně jejich přehodnocení na základě zákona uplatněných připomínek a námitek, došlo ke krácení mých zákonných práv, čímž došlo k obdobné situaci, kterou procesní právo zná jako „odnětí instance“.

**7**

**7**

v BRNĚ dne 21/6/2027

Podpis: 

\*nehodící se škrtněte

## **MMB/0342591/2021**

### **Námítka č.1**

#### **Výrok:**

Námítce se nevyhovuje.

#### **Odůvodnění:**

Podatel zásadně požaduje zredukovat intenzitu využití předmětné rozvojové lokality, a to formou nastavení limitů maximální míry zastavění a stanovením vyššího minimálního podílu zeleně.

De facto celá plocha předmětné rozvojové lokality je v platném ÚPmB vymezena jako plocha zastavitelná (vyjma menších ploch zeleně a veřejných prostranství). Zároveň je převážná část parcel vlastnictvím soukromých vlastníků (vyjma plochy V/a2, části ploch D/a3 a většiny veřejných prostranství). Není tudíž možné v návrhu ÚPmB vymezit větší nezastavěné plochy zeleně a tím snížit intenzitu využití území, jelikož v případě, že by došlo ke změně plochy stavební (viz platný ÚPmB) na plochu nestavební, tak hrozí náhrada škody za změnu využití území dle § 102 odst. 2 zákona č. 183/2006 Sb., o územním plánování a stavebním řádu.

Zároveň se v návrhu ÚPmB nevymezují ani menší plochy zeleně, tak jak jsou vymezeny v platném ÚPmB. Z důvodu zvoleného měřítka výkresů a podrobnosti ÚPmB byla pro návrh ÚP stanovena minimální velikost funkční plochy na 0,5 ha (pouze ve zvláštních případech na 0,2 ha) v souladu s ustanovením § 3 odst. 1 vyhlášky č. 501/2006 Sb. Návrh ÚPmB řeší zastoupení zeleně u funkčních ploch nastavením minimálního zastoupení zeleně, které je u ploch B a C 30 % pro disponibilní pozemky stavebního záměru, u ploch W pak 20 % pro disponibilní pozemky stavebního záměru. Vzhledem k tomu, že se v blízkosti předmětné plochy nachází velké plochy krajinné i městské zeleně, tak zpracovatel nepovažuje za nutné tyto podíly navyšovat.

Věcná podstata způsobů vypořádání předmětného podání zůstává nadále relevantní, přestože návrh nového územního plánu města Brna prošel přepracováním s ohledem na Pokyny ZMB z roku 2022 a byl uveden do jednotného standardu ÚPD dle stavebního zákona a jeho prováděcích předpisů. Výše uvedené texty je tedy nutno chápat také ve smyslu těchto úprav.

### **Námítka č.2**

#### **Výrok:**

Námítce se vyhovuje částečně.

#### **Odůvodnění:**

Podatel požaduje, aby výšková úroveň zástavby v severní části předmětné lokality byla stanovena na úroveň 2 (v části pod rozvodnou úroveň 3) a ve zbývajících částech předmětné lokality, aby byla stanovena maximálně 3. výšková úroveň zástavby.

V severní části předmětné lokality bude pod rozvodnou zachována výšková úroveň 3. Ve zbylé části bude rozšířena plocha bydlení s výškovou úrovní 2. Podél pozemní komunikace spojující ulice Hudcova a Purkyňova však zůstane zachován úzký pás plochy smíšené obytné (C) s výškovou úrovní 3. Smyslem stanovení vyšší úrovně zástavby u této plochy je ochrana nižší rezidentní zástavby, která se nachází za ní, od potenciálně rušnější pozemní komunikace (odclonění negativních vlivů dopravy). Stanovování vyšší úrovně zástavby podél městských tříd a rušnějších pozemních komunikací je pravidlem v celém ÚPmB.

Ve zbývajících částech předmětné lokality bude u ploch smíšených obytných zachována výšková úroveň zástavby 5. Snížení výškové úrovně zástavby dle požadavků podatele není z městotvorného hlediska možné. Zintenzivnění využití předmětné plochy je krok, v jehož důsledku by mělo dojít k omezení suburbanizace, což je jeden z hlavních cílů nového ÚPmB. U ostatních ploch je zachována výšková úroveň zástavby 3.



Věcná podstata způsobů vypořádání předmětného podání zůstává nadále relevantní, přestože návrh nového územního plánu města Brna prošel přepracováním s ohledem na Pokyny ZMB z roku 2022 a byl uveden do jednotného standardu ÚPD dle stavebního zákona a jeho prováděcích předpisů. Výše uvedené texty je tedy nutno chápat také ve smyslu těchto úprav.

Vyhodnocení se doplňuje o následující:

Předmětná lokalita je součástí zpracovávané Územní studie Technologický park (KAM, p.o.), která mimo jiné prověřila a zpodrobnila využití funkčních ploch, zpřesnila prostorové regulativy, upřesnila systém dopravní infrastruktury a definovala obslužnost jednotlivých ploch. Tato ÚS nahradí územním plánem dříve předepsanou ÚS 08-Technologický park. V rámci řešení této ÚS došlo ke změně návrhu využití území - přehodnocení intenzity využití – pro celou rozvojovou lokalitu Me-1 byla jako maximální výšková hladina vyhodnocena hladina 4 (9-22 m).

### **Námítka č.3**

#### **Výrok:**

Námítce se vyhovuje částečně.

#### **Odůvodnění:**

Podatel požaduje, aby byl v předmětné rozvojové lokalitě zachován původní záměr dobudování Technologického parku Brno a tím bylo zabráněno možnosti přeměnit celou lokalitu na rezidenční bydlení. Podatel tedy požaduje na předmětných plochách nastavit funkční plochy komerční vybavenosti (W) s výškovou úrovní 3. Dále podatel požaduje v severní části rozvojové lokality změnit vymezení plochy na C/v2, plochy městské zeleně (Z) a plochy bydlení B/r2. Podatel taktéž požaduje zachování povinnosti zpracovat pro předmětnou lokalitu územní studii.

Zpracovatel prověřil nutnost doplnit v rámci předmětné lokality plochy komerční vybavenosti (W) v návaznosti na realizované areály při ulici Purkyňova. Dle jeho posouzení není v lokalitě nutné vymezovat další plochy W (vyjma ploch v jihozápadní a severozápadní části předmětné lokality, které doplňují souvislý pás ploch komerční vybavenosti a byl u nich ponechám způsob využití W a nově vymezené plochy W v severní části – viz níže). Přeměnou původně plánovaných ploch W na plochy smíšené obytné (C) je reagováno na deficitní funkci bydlení, což je jeden z hlavních problémů současné doby. Zvýšení možnosti stavět objekty pro bydlení, resp. pro smíšenou funkci, je základním požadavkem města a jde o jednu z hlavních úloh územního plánu. Předmětná lokalita přirozeně propojuje městské části Královo Pole a Medlánky v oblasti Technologického parku, který dle návrhu ÚPmB doplní o rezidenční využití v kombinaci s občanskou vybaveností a službami a tím zajistí chybějící mísení funkcí v území.

Severní část předmětné rozvojové lokality bude částečně upravena, nikoliv však zcela dle požadavků podatele. Část plochy občanské vybavenosti bude zachována dle aktuálního návrhu ÚPmB. Ve střední části dojde k rozšíření plochy bydlení na úkor plochy smíšené obytné. Část plochy bezprostředně pod rozvodnou bude změněna z plochy C/v3 na plochu W/v3. Tato plocha bude mít za úkol odclonit případné negativní působení technického zařízení na plochy bydlení. Z toho důvodu není možné v této části vymezit plochy městské zeleně (Z), jak požaduje podatel.

Věcná podstata způsobů vypořádání předmětného podání zůstává nadále relevantní, přestože návrh nového územního plánu města Brna prošel přepracováním s ohledem na Pokyny ZMB z roku 2022 a byl uveden do jednotného standardu ÚPD dle stavebního zákona a jeho prováděcích předpisů. Výše uvedené texty je tedy nutno chápat také ve smyslu těchto úprav.

Vyhodnocení se doplňuje o následující:

Předmětná lokalita je součástí zpracovávané Územní studie Technologický park (KAM, p.o.), která mimo jiné prověří doplnění komerční vybavenosti v jižní a severní části lokality v návaznosti na realizované areály při ulici Purkyňově, doplnění bydlení v návaznosti

*na zástavbu bydlení v Medláncích v ul. Za Parkem, vymezení veřejného prostranství a prověření jeho charakteru, potřebu umístění občanského vybavení, možnost umístění mateřské školy, prověří vnitřní komunikační síť, vymezení pozemků pro obslužné komunikace s ohledem na jejich návaznost na stávající zástavbu, navrhne další dopravní napojení na stávající komunikace, řešení pěší průchodnosti lokalitou i k okolním plochám zeleně, napojení rozšířené vozovny a začlenění prodloužené tramvajové tratě včetně způsobu křížení s ostatní dopravou a řešením smyčky, návrh krajinné zeleně jako přechodu mezi Medláneckým kopcem a zástavbou a také napojení na technickou infrastrukturu. Tato ÚS nahradí územním plánem dříve předepsanou ÚS 08-Technologický park.*

#### **Námítka č.4**

##### **Výrok:**

*Námítce se nevyhovuje.*

##### **Odůvodnění:**

*Proces tvorby územního plánu obce není řízením, v němž by bylo možno namítat podobné procesní skutečnosti. Otázku případných tvrzených zásahů samosprávy do podoby Návrhu územního plánu není možno řešit, rozhodovat či v rámci námítky podjatosti procesovat v rámci projednání věcného řešení.*

*Věcná podstata způsobů vypořádání předmětného podání zůstává nadále relevantní, přestože návrh nového územního plánu města Brna prošel přepracováním s ohledem na Pokyny ZMB z roku 2022 a byl uveden do jednotného standardu ÚPD dle stavebního zákona a jeho prováděcích předpisů. Výše uvedené texty je tedy nutno chápat také ve smyslu těchto úprav.*

#### **Námítka č.5**

#### **Námítka č.6**

##### **Výrok:**

*Námítce se nevyhovuje.*

##### **Odůvodnění:**

*V rámci podání je vysloven požadavek na vypuštění návrhových ploch komunikací O-5 a O-6 z důvodu zbytečnosti, přivedení tranzitní dopravy do území, narušení přírodního zázemí v k.ú. Medlánců a je konstatováno, že je komunikace nerealizovatelná.*

*Koridory ploch dopravní infrastruktury D nejsou v namítaném území navrženy.*

*Návrh pro opakované veřejné projednání byl upraven v souvislosti s nesouhlasem vedení trasy záměru R/1 především na medláneckém katastru s ohledem na problematické propojení na ulici V Újezdech. Současně byla prověřena trasa vedoucí ve vzdálenější poloze od stávající zástavby a mimo území volnočasových aktivit v okolí Medláneckého potoka.*

*Vzhledem k nesouhlasu s původním vedením koridoru územní rezervy O-5 centrem Medlánců byla následně naznačena možnost změny jejího trasování. Tuto úpravu však z časových důvodů nebylo možné prověřit v potřebné podrobnosti a s podrobnějším vyhodnocením dopadů a vlivů na území.*

*Aby bylo možné podrobněji prověřit toto území jednak z hlediska koncepce dopravy (Odboru dopravy MMB) a z hlediska územních dopadů (Odboru územního plánování a rozvoje MMB), bylo rozhodnuto z pozice pořizovatele o jejich vymezení.*

*Z tohoto důvodu je v území územní rezerva O-6 ponechána beze změny a územní rezerva O-5 je upravena do koridoru v návaznosti od územní rezervy O-6 po propojení se záměrem R/1.*

*Po zpracování podrobnějších prověřovacích studií budou vyhodnoceny dopady do území a až následně na základě doporučení bude rozhodnuto o těchto územních rezervách. Tedy v tuto chvíli je předčasné předjímat výsledky prověření.*

*Z územního hlediska se nejedná o návrhy konkrétních záměrů komunikací, ale o prvky, které budou ve větší podrobnosti teprve prověřeny a následně až rozhodnuto o jejich případné aktivitě.*

*Území dotčené překryvným koridorem územních rezerv je možné využívat dle současného využití nebo v souladu s podmínkami využití území plochy s rozdílným způsobem využití. Využití území pod koridory územních rezerv O-5 a O-6 je ponecháno z větší části obdobné jako v současném územním plánu, tedy v plochách s rozdílným způsobem využití: plochy zahrádek I, plochy zemědělské A nebo plochy krajinné zeleně K.  
Z výše uvedených důvodů nelze požadavky v současné době zohlednit.*

*Věcná podstata způsobů vypořádání předmětného podání zůstává nadále relevantní, přestože návrh nového územního plánu města Brna prošel přepracováním s ohledem na Pokyny ZMB z roku 2022 a byl uveden do jednotného standardu ÚPD dle stavebního zákona a jeho prováděcích předpisů. Výše uvedené texty je tedy nutno chápat také ve smyslu těchto úprav.*

### **Námítka č.7**

#### **Výrok:**

*Námítce se nevyhovuje.*

#### **Odůvodnění:**

*Pořizovatel se neztotožňuje s tvrzením podatele, že došlo k procesnímu pochybení v rámci procesu tvorby nového územního plánu tím, že byl na základě výsledků vyhodnocení předešlého veřejného projednání zpracován upravený Návrh. Stavební zákon výslovně předpokládá, že může být návrh územního plánu upraven, podstatně či nepodstatně, a jedná se tak o zcela legální a legitimní postup.*

*Současně není nijak podateli znemožněno uplatnit proti upravenému návrhu územního plánu svou připomínku či námítku.*

*Rovněž tak je chybným předpokladem podatele tvrzení, že jím uplatněné námítky či připomínky jsou v zásadě "bezcné", protože město "nepočítá" s dalším projednáním.*

*Postoj města je sice v procesu tvorby územního plánu důležitý, ale vyhodnocení výsledků veřejných projednání zpracovává úřad územního plánování ve spolupráci s určeným zastupitelem a je na pořizovateli, aby po vyhodnocení správně určil další procesní postup; toto rozhodnutí nespadá do výlučné pravomoci samosprávných orgánů obce, a proto nelze podatelova tvrzení považovat za právně relevantní.*

*Jeho možnost vstoupit aktivně do procesu přípravy nového územního plánu nebyla nijak omezena a uplatněním své námítky to dokazuje; rovněž je nutné upozornit, že samotné uplatnění podání ještě nezakládá automatický nárok na to, že musí být námítce vyhověno - tím by byl popřen naopak proces vyhodnocení podání.*

*Chybnost závěrů podatele lze dokladovat tím, že úřad územního plánování na základě vyhodnocení výsledků opakovaného veřejného projednání zajistil úpravu Návrhu nového územního plánu města Brna a oznámil konání dalšího opakovaného veřejného projednání.*

*Věcná podstata způsobů vypořádání předmětného podání zůstává nadále relevantní, přestože návrh nového územního plánu města Brna prošel přepracováním s ohledem na Pokyny ZMB z roku 2022 a byl uveden do jednotného standardu ÚPD dle stavebního zákona a jeho prováděcích předpisů. Výše uvedené texty je tedy nutno chápat také ve smyslu těchto úprav.*



2486

MAGISTRÁT MĚSTA BRNA  
Odbor územního plánování a rozvoje  
Došlo: 30 -06- 2021  
Č.j. MMB: 094/2590  
Příl.: .....

MAGISTRÁT MĚSTA BRNA, Odbor územního plánování a rozvoje, Kounicova 67, 60200 Brno

### NÁMITKA / ~~PŘIPOMÍNKA~~

#### UPRAVENÝ NÁVRH NOVÉHO ÚPmB – opakované veřejné projednání

#### Identifikační údaje podatele – Fyzická osoba/právnícká osoba

Jméno, příjmení /  
Název společnosti

Datum narození/  
Identifikační číslo

Trvalé bydliště/  
sídlo

E-mail:



Statutární město Brno  
Doručeno: 29.06.2021  
MMB/0342593/2021  
listy:1 přílohy:  
druh: 11/sv:



Jsem – ~~nejsem~~<sup>\*</sup> občan města Brna

Jsem – ~~nejsem~~<sup>\*</sup> vlastníkem pozemku/ů nebo stavby/.....  
katastrální území MEDLÁNKY parcel. č. ....

#### Upřesnění obsahu námítka/připomínky (území, ke kterému se vztahuje námítka/připomínka)

Městská část a katastrální území	Medlánky
Označení lokality, rezervy	Me-1, O-5, O-6

#### Text námítka/připomínky včetně ZDŮVODNĚNÍ

#### 1. Rozvojová plocha Me-1 Technologický park

**1** Požaduji **zásadně redukovat intenzitu využití území** v rozvojové lokalitě Me-1 (Technologický park Brno) v k. ú. Medlánky. Tato intenzita je pro dané území zcela neadekvátní a vytváří neúnosnou zátěž pro své okolí a celou městskou část Brno-Medlánky, kdy by mohlo jen díky této změně na malé části jejího území dojít ke zdvojnásobení obyvatel celé městské části. Současně požaduji stanovit jednoznačné limity maximální míry zastavění území a vyšší minimální podíl zeleně.

**1**

**2** **Výšková úroveň zástavby:** V této souvislosti požaduji zejména redukovat navrhovanou výškovou úroveň tak, jak bylo dlouhodobě sledováno ve všech dokumentech v procesu přípravy nového územního plánu města (ve všech třech variantách konceptu i v původním návrhu), tedy tak, aby celá lokalita mezi spojnicí ulic Hudcovy a Purkyňovy a zámeckým parkem byly výškové úrovně zástavby 2 (pod rozvodnou 3) a lokalita mezi spojnicí ulic Hudcovy a Purkyňovy a stávající tramvajovou smyčkou, aby měla výškovou úroveň 3. Požaduji, aby v žádné části lokality Me-1 nebyla překročena výšková úroveň 3.

**2**

**2**

**3** **Vymezení funkčních ploch:** Vymezení funkčních ploch požaduji tak, aby byl nadále sledován původní záměr obsažený ve všech třech variantách konceptu územního plánu, tedy dlouhodobě zamýšlené dobudování Technologického parku Brno až po spojnici ulic Hudcovy a Purkyňovy a zabráněno možnosti přeměnit celou lokalitu na rezidenční bydlení. Požaduji tedy v takto vymezené části lokality vrátit funkční plochy komerční vybavenosti „W“ s výškovou úrovní 3. Mezi spojnicí ulic Hudcovy a Purkyňovy vítám nově vymezenou plochu vybavenosti. Část pozemků nad touto plochou požaduji

**3**

**3**



**3**

vymezit pro budoucí polyfunkční využití s bydlením i občanskou vybaveností jako plochu C/v2. Plochu bezprostředně pod rozvodnou vymezit jako zeleň Z a zbývající plochu jako plochu bydlení B/r2, jak tomu bylo ve všech dosavadních dokumentech. Požadují zachování povinnosti zpracovat územní studii.

**3****4**

**Systémová podjatost:** Namítám systémovou podjatost v procesu přípravy nového územního plánu v lokalitě Me-1 Technologický park. Je to totiž město samotné, které vlastní bezprostředně nebo přes jím ovládané společnosti pozemky v této lokalitě. Intenzita využití území ve prospěch bydlení a výšková úroveň zástavby se měnila postupně s tím, jak město navýšilo svůj podíl ve společnosti Technologický park Brno a.s. a jak následně začalo zvažovat různé formy zcizení pozemků v této lokalitě za účelem sanování rozpočtu města. To se postupně projevilo v návrhu nového ÚP z roku 2020, kde byly změněny funkční plochy oproti všem variantám konceptu a v rozporu s Pokyny pro dopracování návrhu tak, aby bylo možné postavit více lukrativních bytových domů a pozemky tak více zhodnotit prodejem některému z developerů, a dále v upraveném návrhu ÚP, kde byly ze stejného důvodu dramaticky navýšeny výškové úrovně výstavby a opět tak zvýšena intenzita výtěžnosti území pro případ jeho zcizení. Provádět změny ÚP za účelem zvyšování hodnoty majetku města nebo sanování jeho rozpočtu je přitom zcela v rozporu se zákonem definovanými cíli a úkoly územního plánování. Je rovněž v rozporu s principem rovného zacházení

**4****5**

## 2. Návrhové plochy komunikací O-5 (komunikační propojení ulice Turistické a areálu bývalých kasáren v Řečkovících) a O-6 (prodloužení ulice Purkyňovy do ulice Turistické)

**5****6**

Rezerva pro tyto komunikace je zbytečná. Tyto komunikace nemají žádný potenciál dopravě v Medlánkách odlehčit, ale naopak do Medlánek přivedou novou tranzitní dopravu, která tudy nutně jezdit nemusí. Tím dojde ke zničení cenné rekreační lokality Medláneckého letiště a přírodní památky Medlánecké kopce. Rezerva pro tyto komunikace je navržena přes soukromé pozemky, přes zahrady a stávající biokoridor. Nejen že by zásadně znehodnotila území, ale je ve své podstatě nerealizovatelná.

**6****7**

## 3. Procesní pochybení při tvorbě upraveného návrhu a zkrácení zákonných práv účastníků

Mám za to, že v důsledku pochybení v procesu tvorby upraveného návrhu ÚP byla porušena má zákonná práva reálně svými námitkami a připomínkami ovlivnit výslednou podobu nového územního plánu. Upravený návrh totiž přinesl zcela nová, v původním návrhu nezahrnutá, řešení, jako např. v mé námitce/připomínce uvedené dramatické navýšení výškových úrovní v lokalitě Me-1 Technologický park a rezervu komunikace O-5. Tato nová řešení přitom nepožadovala žádná dotčená osoba ani dotčený státní orgán. Vyhovění mé námitce či připomínce proti takovému řešení obsaženému v upraveném návrhu by však bylo podstatnou úpravou s nutností nového, v tomto případě již třetího, veřejného projednání. S tím však město nepočítá. Procesním pochybením, spočívajícím ve skutečnosti, že byla do upraveného návrhu zapracována zcela nová řešení a regulace území bez možnosti dosáhnout v předpokládaném procesu přípravy nového ÚP města Brna reálně jejich přehodnocení na základě zákona uplatněných připomínek a námitek, došlo ke krácení mých zákonných práv, čímž došlo k obdobné situaci, kterou procesní právo zná jako „odnětí instance“.

**7**

v BRNĚ dne 24.6.2021

Podpi

## **MMB/0342593/2021**

### **Námítka č.1**

#### **Výrok:**

Námítce se nevyhovuje.

#### **Odůvodnění:**

Podatel zásadně požaduje zredukovat intenzitu využití předmětné rozvojové lokality, a to formou nastavení limitů maximální míry zastavění a stanovením vyššího minimálního podílu zeleně.

De facto celá plocha předmětné rozvojové lokality je v platném ÚPmB vymezena jako plocha zastavitelná (vyjma menších ploch zeleně a veřejných prostranství). Zároveň je převážná část parcel vlastnictvím soukromých vlastníků (vyjma plochy V/a2, části ploch D/a3 a většiny veřejných prostranství). Není tudíž možné v návrhu ÚPmB vymezit větší nezastavěné plochy zeleně a tím snížit intenzitu využití území, jelikož v případě, že by došlo ke změně plochy stavební (viz platný ÚPmB) na plochu nestavební, tak hrozí náhrada škody za změnu využití území dle § 102 odst. 2 zákona č. 183/2006 Sb., o územním plánování a stavebním řádu.

Zároveň se v návrhu ÚPmB nevymezují ani menší plochy zeleně, tak jak jsou vymezeny v platném ÚPmB. Z důvodu zvoleného měřítka výkresů a podrobnosti ÚPmB byla pro návrh ÚP stanovena minimální velikost funkční plochy na 0,5 ha (pouze ve zvláštních případech na 0,2 ha) v souladu s ustanovením § 3 odst. 1 vyhlášky č. 501/2006 Sb. Návrh ÚPmB řeší zastoupení zeleně u funkčních ploch nastavením minimálního zastoupení zeleně, které je u ploch B a C 30 % pro disponibilní pozemky stavebního záměru, u ploch W pak 20 % pro disponibilní pozemky stavebního záměru. Vzhledem k tomu, že se v blízkosti předmětné plochy nachází velké plochy krajinné i městské zeleně, tak zpracovatel nepovažuje za nutné tyto podíly navyšovat.

Věcná podstata způsobů vypořádání předmětného podání zůstává nadále relevantní, přestože návrh nového územního plánu města Brna prošel přepracováním s ohledem na Pokyny ZMB z roku 2022 a byl uveden do jednotného standardu ÚPD dle stavebního zákona a jeho prováděcích předpisů. Výše uvedené texty je tedy nutno chápat také ve smyslu těchto úprav.

### **Námítka č.2**

#### **Výrok:**

Námítce se vyhovuje částečně.

#### **Odůvodnění:**

Podatel požaduje, aby výšková úroveň zástavby v severní části předmětné lokality byla stanovena na úroveň 2 (v části pod rozvodnou úroveň 3) a ve zbývajících částech předmětné lokality, aby byla stanovena maximálně 3. výšková úroveň zástavby.

V severní části předmětné lokality bude pod rozvodnou zachována výšková úroveň 3. Ve zbylé části bude rozšířena plocha bydlení s výškovou úrovní 2. Podél pozemní komunikace spojující ulice Hudcova a Purkyňova však zůstane zachován úzký pás plochy smíšené obytné (C) s výškovou úrovní 3. Smyslem stanovení vyšší úrovně zástavby u této plochy je ochrana nižší rezidentní zástavby, která se nachází za ní, od potenciálně rušnější pozemní komunikace (odclonění negativních vlivů dopravy). Stanovování vyšší úrovně zástavby podél městských tříd a rušnějších pozemních komunikací je pravidlem v celém ÚPmB.

Ve zbývajících částech předmětné lokality bude u ploch smíšených obytných zachována výšková úroveň zástavby 5. Snížení výškové úrovně zástavby dle požadavků podatele není z městotvorného hlediska možné. Zintenzivnění využití předmětné plochy je krok, v jehož důsledku by mělo dojít k omezení suburbanizace, což je jeden z hlavních cílů nového ÚPmB. U ostatních ploch je zachována výšková úroveň zástavby 3.



Věcná podstata způsobů vypořádání předmětného podání zůstává nadále relevantní, přestože návrh nového územního plánu města Brna prošel přepracováním s ohledem na Pokyny ZMB z roku 2022 a byl uveden do jednotného standardu ÚPD dle stavebního zákona a jeho prováděcích předpisů. Výše uvedené texty je tedy nutno chápat také ve smyslu těchto úprav.

Vyhodnocení se doplňuje o následující:

Předmětná lokalita je součástí zpracovávané Územní studie Technologický park (KAM, p.o.), která mimo jiné prověřila a zpodrobnila využití funkčních ploch, zpřesnila prostorové regulativy, upřesnila systém dopravní infrastruktury a definovala obslužnost jednotlivých ploch. Tato ÚS nahradí územním plánem dříve předepsanou ÚS 08-Technologický park. V rámci řešení této ÚS došlo ke změně návrhu využití území - přehodnocení intenzity využití – pro celou rozvojovou lokalitu Me-1 byla jako maximální výšková hladina vyhodnocena hladina 4 (9-22 m).

### **Námítka č.3**

#### **Výrok:**

Námítce se vyhovuje částečně.

#### **Odůvodnění:**

Podatel požaduje, aby byl v předmětné rozvojové lokalitě zachován původní záměr dobudování Technologického parku Brno a tím bylo zabráněno možnosti přeměnit celou lokalitu na rezidenční bydlení. Podatel tedy požaduje na předmětných plochách nastavit funkční plochy komerční vybavenosti (W) s výškovou úrovní 3. Dále podatel požaduje v severní části rozvojové lokality změnit vymezení plochy na C/v2, plochy městské zeleně (Z) a plochy bydlení B/r2. Podatel taktéž požaduje zachování povinnosti zpracovat pro předmětnou lokalitu územní studii.

Zpracovatel prověřil nutnost doplnit v rámci předmětné lokality plochy komerční vybavenosti (W) v návaznosti na realizované areály při ulici Purkyňova. Dle jeho posouzení není v lokalitě nutné vymezovat další plochy W (vyjma ploch v jihozápadní a severozápadní části předmětné lokality, které doplňují souvislý pás ploch komerční vybavenosti a byl u nich ponechám způsob využití W a nově vymezené plochy W v severní části – viz níže). Přeměnou původně plánovaných ploch W na plochy smíšené obytné (C) je reagováno na deficitní funkci bydlení, což je jeden z hlavních problémů současné doby. Zvýšení možnosti stavět objekty pro bydlení, resp. pro smíšenou funkci, je základním požadavkem města a jde o jednu z hlavních úloh územního plánu. Předmětná lokalita přirozeně propojuje městské části Královo Pole a Medlánky v oblasti Technologického parku, který dle návrhu ÚPmB doplní o rezidenční využití v kombinaci s občanskou vybaveností a službami a tím zajistí chybějící mísení funkcí v území.

Severní část předmětné rozvojové lokality bude částečně upravena, nikoliv však zcela dle požadavků podatele. Část plochy občanské vybavenosti bude zachována dle aktuálního návrhu ÚPmB. Ve střední části dojde k rozšíření plochy bydlení na úkor plochy smíšené obytné. Část plochy bezprostředně pod rozvodnou bude změněna z plochy C/v3 na plochu W/v3. Tato plocha bude mít za úkol odclonit případné negativní působení technického zařízení na plochy bydlení. Z toho důvodu není možné v této části vymezit plochy městské zeleně (Z), jak požaduje podatel.

Věcná podstata způsobů vypořádání předmětného podání zůstává nadále relevantní, přestože návrh nového územního plánu města Brna prošel přepracováním s ohledem na Pokyny ZMB z roku 2022 a byl uveden do jednotného standardu ÚPD dle stavebního zákona a jeho prováděcích předpisů. Výše uvedené texty je tedy nutno chápat také ve smyslu těchto úprav.

Vyhodnocení se doplňuje o následující:

Předmětná lokalita je součástí zpracovávané Územní studie Technologický park (KAM, p.o.), která mimo jiné prověří doplnění komerční vybavenosti v jižní a severní části lokality v návaznosti na realizované areály při ulici Purkyňově, doplnění bydlení v návaznosti

*na zástavbu bydlení v Medláncích v ul. Za Parkem, vymezení veřejného prostranství a prověření jeho charakteru, potřebu umístění občanského vybavení, možnost umístění mateřské školy, prověří vnitřní komunikační síť, vymezení pozemků pro obslužné komunikace s ohledem na jejich návaznost na stávající zástavbu, navrhne další dopravní napojení na stávající komunikace, řešení pěší průchodnosti lokalitou i k okolním plochám zeleně, napojení rozšířené vozovny a začlenění prodloužené tramvajové tratě včetně způsobu křížení s ostatní dopravou a řešením smyčky, návrh krajinné zeleně jako přechodu mezi Medláneckým kopcem a zástavbou a také napojení na technickou infrastrukturu. Tato ÚS nahradí územním plánem dříve předepsanou ÚS 08-Technologický park.*

#### **Námítka č.4**

##### **Výrok:**

*Námítce se nevyhovuje.*

##### **Odůvodnění:**

*Proces tvorby územního plánu obce není řízením, v němž by bylo možno namítat podobné procesní skutečnosti. Otázku případných tvrzených zásahů samosprávy do podoby Návrhu územního plánu není možno řešit, rozhodovat či v rámci námítky podjatosti procesovat v rámci projednání věcného řešení.*

*Věcná podstata způsobů vypořádání předmětného podání zůstává nadále relevantní, přestože návrh nového územního plánu města Brna prošel přepracováním s ohledem na Pokyny ZMB z roku 2022 a byl uveden do jednotného standardu ÚPD dle stavebního zákona a jeho prováděcích předpisů. Výše uvedené texty je tedy nutno chápat také ve smyslu těchto úprav.*

#### **Námítka č.5**

#### **Námítka č.6**

##### **Výrok:**

*Námítce se nevyhovuje.*

##### **Odůvodnění:**

*V rámci podání je vysloven požadavek na vypuštění návrhových ploch komunikací O-5 a O-6 z důvodu zbytečnosti, přivedení tranzitní dopravy do území, narušení přírodního zázemí v k.ú. Medlánců a je konstatováno, že je komunikace nerealizovatelná.*

*Koridory ploch dopravní infrastruktury D nejsou v namítaném území navrženy.*

*Návrh pro opakované veřejné projednání byl upraven v souvislosti s nesouhlasem vedení trasy záměru R/1 především na medláneckém katastru s ohledem na problematické propojení na ulici V Újezdech. Současně byla prověřena trasa vedoucí ve vzdálenější poloze od stávající zástavby a mimo území volnočasových aktivit v okolí Medláneckého potoka.*

*Vzhledem k nesouhlasu s původním vedením koridoru územní rezervy O-5 centrem Medlánek byla následně naznačena možnost změny jejího trasování. Tuto úpravu však z časových důvodů nebylo možné prověřit v potřebné podrobnosti a s podrobnějším vyhodnocením dopadů a vlivů na území.*

*Aby bylo možné podrobněji prověřit toto území jednak z hlediska koncepce dopravy (Odboru dopravy MMB) a z hlediska územních dopadů (Odboru územního plánování a rozvoje MMB), bylo rozhodnuto z pozice pořizovatele o jejich vymezení.*

*Z tohoto důvodu je v území územní rezerva O-6 ponechána beze změny a územní rezerva O-5 je upravena do koridoru v návaznosti od územní rezervy O-6 po propojení se záměrem R/1.*

*Po zpracování podrobnějších prověřovacích studií budou vyhodnoceny dopady do území a až následně na základě doporučení bude rozhodnuto o těchto územních rezervách. Tedy v tuto chvíli je předčasné předjímat výsledky prověření.*

*Z územního hlediska se nejedná o návrhy konkrétních záměrů komunikací, ale o prvky, které budou ve větší podrobnosti teprve prověřeny a následně až rozhodnuto o jejich případné aktivitaci.*

*Území dotčené překryvným koridorem územních rezerv je možné využívat dle současného využití nebo v souladu s podmínkami využití území plochy s rozdílným způsobem využití. Využití území pod koridory územních rezerv O-5 a O-6 je ponecháno z větší části obdobné jako v současném územním plánu, tedy v plochách s rozdílným způsobem využití: plochy zahrádek I, plochy zemědělské A nebo plochy krajinné zeleně K.  
Z výše uvedených důvodů nelze požadavky v současné době zohlednit.*

*Věcná podstata způsobů vypořádání předmětného podání zůstává nadále relevantní, přestože návrh nového územního plánu města Brna prošel přepracováním s ohledem na Pokyny ZMB z roku 2022 a byl uveden do jednotného standardu ÚPD dle stavebního zákona a jeho prováděcích předpisů. Výše uvedené texty je tedy nutno chápat také ve smyslu těchto úprav.*

### **Námítka č.7**

#### **Výrok:**

*Námítce se nevyhovuje.*

#### **Odůvodnění:**

*Pořizovatel se neztotožňuje s tvrzením podatele, že došlo k procesnímu pochybení v rámci procesu tvorby nového územního plánu tím, že byl na základě výsledků vyhodnocení předešlého veřejného projednání zpracován upravený Návrh. Stavební zákon výslovně předpokládá, že může být návrh územního plánu upraven, podstatně či nepodstatně, a jedná se tak o zcela legální a legitimní postup.*

*Současně není nijak podateli znemožněno uplatnit proti upravenému návrhu územního plánu svou připomínku či námítku.*

*Rovněž tak je chybným předpokladem podatele tvrzení, že jím uplatněné námítky či připomínky jsou v zásadě "bezcevné", protože město "nepočítá" s dalším projednáním.*

*Postoj města je sice v procesu tvorby územního plánu důležitý, ale vyhodnocení výsledků veřejných projednání zpracovává úřad územního plánování ve spolupráci s určeným zastupitelem a je na pořizovateli, aby po vyhodnocení správně určil další procesní postup; toto rozhodnutí nespadá do výlučné pravomoci samosprávných orgánů obce, a proto nelze podatelova tvrzení považovat za právně relevantní.*

*Jeho možnost vstoupit aktivně do procesu přípravy nového územního plánu nebyla nijak omezena a uplatněním své námítky to dokazuje; rovněž je nutné upozornit, že samotné uplatnění podání ještě nezakládá automatický nárok na to, že musí být námítce vyhověno - tím by byl popřen naopak proces vyhodnocení podání.*

*Chybnost závěrů podatele lze dokladovat tím, že úřad územního plánování na základě vyhodnocení výsledků opakovaného veřejného projednání zajistil úpravu Návrhu nového územního plánu města Brna a oznámil konání dalšího opakovaného veřejného projednání.*

*Věcná podstata způsobů vypořádání předmětného podání zůstává nadále relevantní, přestože návrh nového územního plánu města Brna prošel přepracováním s ohledem na Pokyny ZMB z roku 2022 a byl uveden do jednotného standardu ÚPD dle stavebního zákona a jeho prováděcích předpisů. Výše uvedené texty je tedy nutno chápat také ve smyslu těchto úprav.*



2723

MAGISTRÁT MĚSTA BRNA  
Odbor územního plánování a rozvoje

Došlo: 30.06.2021

Č.j. MMB. 034/2594/2021  
Příl.: .....

MAGISTRÁT MĚSTA BRNA, Odbor územního plánování a rozvoje, Kounicova 67, 601 07 Brno

## NÁMITKA / PŘIPOMÍNKA

## UPRAVENÝ NÁVRH NOVÉHO ÚPmB – opakované veřejné projednání

## Identifikační údaje podatele – Fyzická osoba/právnícká osoba

Jméno, příjmení / Název společnosti	[REDAKCE]	Statutární město Brno Magistrát města Brna
Datum narození/ Identifikační číslo		
Trvalé bydliště/ sídlo		
E-mail		

MMB/0342594/2021  
listy 1 přílohy  
druh:

mmb1es7d2f7370 Doručeno: 29.06.2021

Jsem – nejsem\*) občan města Brna

Jsem – nejsem\*) vlastníkem pozemku/ů nebo stavby/staveb v ploše dotčené navrhovanou změnou

katastrální území ..... parcel. č. ....

## Upřesnění obsahu námítky/připomínky (území, ke kterému se vztahuje námitka/připomínka)

Městská část a katastrální území	Medlánky
Označení lokality, rezervy	Me-1, O-5, O-6

## Text námítky/připomínky včetně ZDŮVODNĚNÍ

**1. Rozvojová plocha Me-1 Technologický park**

Požaduji **zásadně redukovat intenzitu využití území** v rozvojové lokalitě Me-1 (Technologický park Brno) v k. ú. Medlánky. Tato intenzita je pro dané území zcela neadekvátní a vytváří neúnosnou zátěž pro své okolí a celou městskou část Brno-Medlánky, kdy by mohlo jen díky této změně na malé části jejího území dojít ke zdvojnásobení obyvatel celé městské části. Současně požaduji stanovit jednoznačné limity maximální míry zastavění území a vyšší minimální podíl zeleně.

**Výšková úroveň zástavby:** V této souvislosti požaduji zejména redukovat navrhovanou výškovou úroveň tak, jak bylo dlouhodobě sledováno ve všech dokumentech v procesu přípravy nového územního plánu města (ve všech třech variantách konceptu i v původním návrhu), tedy tak, aby celá lokalita mezi spojnicí ulic Hudcovy a Purkyňovy a zámeckým parkem byly výškové úrovně zástavby 2 (pod rozvodnou 3) a lokalita mezi spojnicí ulic Hudcovy a Purkyňovy a stávající tramvajovou smyčkou, aby měla výškovou úroveň 3. Požaduji, aby v žádné části lokality Me-1 nebyla překročena výšková úroveň 3.

**Vymezení funkčních ploch:** Vymezení funkčních ploch požaduji tak, aby byl nadále sledován původní záměr obsažený ve všech třech variantách konceptu územního plánu, tedy dlouhodobě zamýšlené dobudování Technologického parku Brno až po spojnici ulic Hudcovy a Purkyňovy a zabráněno možnosti přeměnit celou lokalitu na rezidenční bydlení. Požaduji tedy v takto vymezené části lokality vrátit funkční plochy komerční vybavenosti „W“ s výškovou úrovní 3. Mezi spojnicí ulic Hudcovy a Purkyňovy vítám nově vymezenou plochu vybavenosti. Část pozemků nad touto plochou požaduji



**3** vymezit pro budoucí polyfunkční využití s bydlením i občanskou vybaveností jako plochu C/v2. Plochu bezprostředně pod rozvodnou vymezit jako zeleň Z a zbývající plochu jako plochu bydlení B/r2, jak tomu bylo ve všech dosavadních dokumentech. Požadují zachování povinnosti zpracovat územní studii.

**3**

**4** **Systémová podjatost:** Namítám systémovou podjatost v procesu přípravy nového územního plánu v lokalitě Me-1 Technologický park. Je to totiž město samotné, které vlastní bezprostředně nebo přes jím ovládané společnosti pozemky v této lokalitě. Intenzita využití území ve prospěch bydlení a výšková úroveň zástavby se měnila postupně s tím, jak město navýšilo svůj podíl ve společnosti Technologický park Brno a.s. a jak následně začalo zvažovat různé formy zcizení pozemků v této lokalitě za účelem sanování rozpočtu města. To se postupně projevilo v návrhu nového ÚP z roku 2020, kde byly změněny funkční plochy oproti všem variantám konceptu a v rozporu s Pokyny pro dopracování návrhu tak, aby bylo možné postavit více lukrativních bytových domů a pozemky tak více zhodnotit prodejem některému z developerů, a dále v upraveném návrhu ÚP, kde byly ze stejného důvodu dramaticky navýšeny výškové úrovně výstavby a opět tak zvýšena intenzita výtěžnosti území pro případ jeho zcizení. Provádět změny ÚP za účelem zvyšování hodnoty majetku města nebo sanování jeho rozpočtu je přitom zcela v rozporu se zákonem definovanými cíli a úkoly územního plánování. Je rovněž v rozporu s principem rovného zacházení.

**4**

**5** **2. Návrhové plochy komunikací O-5 (komunikační propojení ulice Turistické a areálu bývalých kasáren v Řečkovících) a O-6 (prodloužení ulice Purkyňovy do ulice Turistické)**  
**6** Rezerva pro tyto komunikace je zbytečná. Tyto komunikace nemají žádný potenciál dopravě v Medlánkách odlehčit, ale naopak do Medlánek přivedou novou tranzitní dopravu, která tudy nutně jezdit nemusí. Tím dojde ke zničení cenné rekreační lokality Medláneckého letiště a přírodní památky Medlánecké kopce. Rezerva pro tyto komunikace je navržena přes soukromé pozemky, přes zahrady a stávající biokoridor. Nejen že by zásadně znehodnotila území, ale je ve své podstatě nerealizovatelná.

**5**

**6**

### **3. Procesní pochybení při tvorbě upraveného návrhu a zkrácení zákonných práv účastníků**

**7** Mám za to, že v důsledku pochybení v procesu tvorby upraveného návrhu ÚP byla porušena má zákonná práva reálně svými námitkami a připomínkami ovlivnit výslednou podobu nového územního plánu. Upravený návrh totiž přinesl zcela nová, v původním návrhu nezahrnutá, řešení, jako např. v mé námitce/připomínce uvedené dramatické navýšení výškových úrovní v lokalitě Me-1 Technologický park a rezervu komunikace O-5. Tato nová řešení přitom nepožadovala žádná dotčená osoba ani dotčený státní orgán. Vyhovění mé námitce či připomínce proti takovému řešení obsaženému v upraveném návrhu by však bylo podstatnou úpravou s nutností nového, v tomto případě již třetího, veřejného projednání. S tím však město nepočítá. Procesním pochybením, spočívajícím ve skutečnosti, že byla do upraveného návrhu zapracována zcela nová řešení a regulace území bez možnosti dosáhnout v předpokládaném procesu přípravy nového ÚP města Brna reálně jejich přehodnocení na základě zákona uplatněných připomínek a námitek, došlo ke zkrácení mých zákonných práv, čímž došlo k obdobné situaci, kterou procesní právo zná jako „odnětí instance“.

**7**

v Brně dne 23.6.21

Podpis

\*nehodící se škrtněte

## **MMB/0342594/2021**

### **Námítka č.1**

#### **Výrok:**

Námítce se nevyhovuje.

#### **Odůvodnění:**

Podatel zásadně požaduje zredukovat intenzitu využití předmětné rozvojové lokality, a to formou nastavení limitů maximální míry zastavění a stanovením vyššího minimálního podílu zeleně.

De facto celá plocha předmětné rozvojové lokality je v platném ÚPmB vymezena jako plocha zastavitelná (vyjma menších ploch zeleně a veřejných prostranství). Zároveň je převážná část parcel vlastnictvím soukromých vlastníků (vyjma plochy V/a2, části ploch D/a3 a většiny veřejných prostranství). Není tudíž možné v návrhu ÚPmB vymezit větší nezastavěné plochy zeleně a tím snížit intenzitu využití území, jelikož v případě, že by došlo ke změně plochy stavební (viz platný ÚPmB) na plochu nestavební, tak hrozí náhrada škody za změnu využití území dle § 102 odst. 2 zákona č. 183/2006 Sb., o územním plánování a stavebním řádu.

Zároveň se v návrhu ÚPmB nevymezují ani menší plochy zeleně, tak jak jsou vymezeny v platném ÚPmB. Z důvodu zvoleného měřítka výkresů a podrobnosti ÚPmB byla pro návrh ÚP stanovena minimální velikost funkční plochy na 0,5 ha (pouze ve zvláštních případech na 0,2 ha) v souladu s ustanovením § 3 odst. 1 vyhlášky č. 501/2006 Sb. Návrh ÚPmB řeší zastoupení zeleně u funkčních ploch nastavením minimálního zastoupení zeleně, které je u ploch B a C 30 % pro disponibilní pozemky stavebního záměru, u ploch W pak 20 % pro disponibilní pozemky stavebního záměru. Vzhledem k tomu, že se v blízkosti předmětné plochy nachází velké plochy krajinné i městské zeleně, tak zpracovatel nepovažuje za nutné tyto podíly navyšovat.

Věcná podstata způsobů vypořádání předmětného podání zůstává nadále relevantní, přestože návrh nového územního plánu města Brna prošel přepracováním s ohledem na Pokyny ZMB z roku 2022 a byl uveden do jednotného standardu ÚPD dle stavebního zákona a jeho prováděcích předpisů. Výše uvedené texty je tedy nutno chápat také ve smyslu těchto úprav.

### **Námítka č.2**

#### **Výrok:**

Námítce se vyhovuje částečně.

#### **Odůvodnění:**

Podatel požaduje, aby výšková úroveň zástavby v severní části předmětné lokality byla stanovena na úroveň 2 (v části pod rozvodnou úroveň 3) a ve zbývajících částech předmětné lokality, aby byla stanovena maximálně 3. výšková úroveň zástavby.

V severní části předmětné lokality bude pod rozvodnou zachována výšková úroveň 3. Ve zbylé části bude rozšířena plocha bydlení s výškovou úrovní 2. Podél pozemní komunikace spojující ulice Hudcova a Purkyňova však zůstane zachován úzký pás plochy smíšené obytné (C) s výškovou úrovní 3. Smyslem stanovení vyšší úrovně zástavby u této plochy je ochrana nižší rezidentní zástavby, která se nachází za ní, od potenciálně rušnější pozemní komunikace (odclonění negativních vlivů dopravy). Stanovování vyšší úrovně zástavby podél městských tříd a rušnějších pozemních komunikací je pravidlem v celém ÚPmB.

Ve zbývajících částech předmětné lokality bude u ploch smíšených obytných zachována výšková úroveň zástavby 5. Snížení výškové úrovně zástavby dle požadavků podatele není z městotvorného hlediska možné. Zintenzivnění využití předmětné plochy je krok, v jehož důsledku by mělo dojít k omezení suburbanizace, což je jeden z hlavních cílů nového ÚPmB. U ostatních ploch je zachována výšková úroveň zástavby 3.



Věcná podstata způsobů vypořádání předmětného podání zůstává nadále relevantní, přestože návrh nového územního plánu města Brna prošel přepracováním s ohledem na Pokyny ZMB z roku 2022 a byl uveden do jednotného standardu ÚPD dle stavebního zákona a jeho prováděcích předpisů. Výše uvedené texty je tedy nutno chápat také ve smyslu těchto úprav.

Vyhodnocení se doplňuje o následující:

Předmětná lokalita je součástí zpracovávané Územní studie Technologický park (KAM, p.o.), která mimo jiné prověřila a zpodrobnila využití funkčních ploch, zpřesnila prostorové regulativy, upřesnila systém dopravní infrastruktury a definovala obslužnost jednotlivých ploch. Tato ÚS nahradí územním plánem dříve předepsanou ÚS 08-Technologický park. V rámci řešení této ÚS došlo ke změně návrhu využití území - přehodnocení intenzity využití – pro celou rozvojovou lokalitu Me-1 byla jako maximální výšková hladina vyhodnocena hladina 4 (9-22 m).

### **Námítka č.3**

#### **Výrok:**

Námítce se vyhovuje částečně.

#### **Odůvodnění:**

Podatel požaduje, aby byl v předmětné rozvojové lokalitě zachován původní záměr dobudování Technologického parku Brno a tím bylo zabráněno možnosti přeměnit celou lokalitu na rezidenční bydlení. Podatel tedy požaduje na předmětných plochách nastavit funkční plochy komerční vybavenosti (W) s výškovou úrovní 3. Dále podatel požaduje v severní části rozvojové lokality změnit vymezení plochy na C/v2, plochy městské zeleně (Z) a plochy bydlení B/r2. Podatel taktéž požaduje zachování povinnosti zpracovat pro předmětnou lokalitu územní studii.

Zpracovatel prověřil nutnost doplnit v rámci předmětné lokality plochy komerční vybavenosti (W) v návaznosti na realizované areály při ulici Purkyňova. Dle jeho posouzení není v lokalitě nutné vymezovat další plochy W (vyjma ploch v jihozápadní a severozápadní části předmětné lokality, které doplňují souvislý pás ploch komerční vybavenosti a byl u nich ponechám způsob využití W a nově vymezené plochy W v severní části – viz níže). Přeměnou původně plánovaných ploch W na plochy smíšené obytné (C) je reagováno na deficitní funkci bydlení, což je jeden z hlavních problémů současné doby. Zvýšení možnosti stavět objekty pro bydlení, resp. pro smíšenou funkci, je základním požadavkem města a jde o jednu z hlavních úloh územního plánu. Předmětná lokalita přirozeně propojuje městské části Královo Pole a Medlánky v oblasti Technologického parku, který dle návrhu ÚPmB doplní o rezidenční využití v kombinaci s občanskou vybaveností a službami a tím zajistí chybějící mísení funkcí v území.

Severní část předmětné rozvojové lokality bude částečně upravena, nikoliv však zcela dle požadavků podatele. Část plochy občanské vybavenosti bude zachována dle aktuálního návrhu ÚPmB. Ve střední části dojde k rozšíření plochy bydlení na úkor plochy smíšené obytné. Část plochy bezprostředně pod rozvodnou bude změněna z plochy C/v3 na plochu W/v3. Tato plocha bude mít za úkol odclonit případné negativní působení technického zařízení na plochy bydlení. Z toho důvodu není možné v této části vymezit plochy městské zeleně (Z), jak požaduje podatel.

Věcná podstata způsobů vypořádání předmětného podání zůstává nadále relevantní, přestože návrh nového územního plánu města Brna prošel přepracováním s ohledem na Pokyny ZMB z roku 2022 a byl uveden do jednotného standardu ÚPD dle stavebního zákona a jeho prováděcích předpisů. Výše uvedené texty je tedy nutno chápat také ve smyslu těchto úprav.

Vyhodnocení se doplňuje o následující:

Předmětná lokalita je součástí zpracovávané Územní studie Technologický park (KAM, p.o.), která mimo jiné prověří doplnění komerční vybavenosti v jižní a severní části lokality v návaznosti na realizované areály při ulici Purkyňově, doplnění bydlení v návaznosti

*na zástavbu bydlení v Medláncích v ul. Za Parkem, vymezení veřejného prostranství a prověření jeho charakteru, potřebu umístění občanského vybavení, možnost umístění mateřské školy, prověří vnitřní komunikační síť, vymezení pozemků pro obslužné komunikace s ohledem na jejich návaznost na stávající zástavbu, navrhne další dopravní napojení na stávající komunikace, řešení pěší průchodnosti lokalitou i k okolním plochám zeleně, napojení rozšířené vozovny a začlenění prodloužené tramvajové tratě včetně způsobu křížení s ostatní dopravou a řešením smyčky, návrh krajinné zeleně jako přechodu mezi Medláneckým kopcem a zástavbou a také napojení na technickou infrastrukturu. Tato ÚS nahradí územním plánem dříve předepsanou ÚS 08-Technologický park.*

#### **Námítka č.4**

##### **Výrok:**

*Námítce se nevyhovuje.*

##### **Odůvodnění:**

*Proces tvorby územního plánu obce není řízením, v němž by bylo možno namítat podobné procesní skutečnosti. Otázku případných tvrzených zásahů samosprávy do podoby Návrhu územního plánu není možno řešit, rozhodovat či v rámci námítky podjatosti procesovat v rámci projednání věcného řešení.*

*Věcná podstata způsobů vypořádání předmětného podání zůstává nadále relevantní, přestože návrh nového územního plánu města Brna prošel přepracováním s ohledem na Pokyny ZMB z roku 2022 a byl uveden do jednotného standardu ÚPD dle stavebního zákona a jeho prováděcích předpisů. Výše uvedené texty je tedy nutno chápat také ve smyslu těchto úprav.*

#### **Námítka č.5**

#### **Námítka č.6**

##### **Výrok:**

*Námítce se nevyhovuje.*

##### **Odůvodnění:**

*V rámci podání je vysloven požadavek na vypuštění návrhových ploch komunikací O-5 a O-6 z důvodu zbytečnosti, přivedení tranzitní dopravy do území, narušení přírodního zázemí v k.ú. Medlánců a je konstatováno, že je komunikace nerealizovatelná.*

*Koridory ploch dopravní infrastruktury D nejsou v namítaném území navrženy.*

*Návrh pro opakované veřejné projednání byl upraven v souvislosti s nesouhlasem vedení trasy záměru R/1 především na medláneckém katastru s ohledem na problematické propojení na ulici V Újezdech. Současně byla prověřena trasa vedoucí ve vzdálenější poloze od stávající zástavby a mimo území volnočasových aktivit v okolí Medláneckého potoka.*

*Vzhledem k nesouhlasu s původním vedením koridoru územní rezervy O-5 centrem Medlánců byla následně naznačena možnost změny jejího trasování. Tuto úpravu však z časových důvodů nebylo možné prověřit v potřebné podrobnosti a s podrobnějším vyhodnocením dopadů a vlivů na území.*

*Aby bylo možné podrobněji prověřit toto území jednak z hlediska koncepce dopravy (Odboru dopravy MMB) a z hlediska územních dopadů (Odboru územního plánování a rozvoje MMB), bylo rozhodnuto z pozice pořizovatele o jejich vymezení.*

*Z tohoto důvodu je v území územní rezerva O-6 ponechána beze změny a územní rezerva O-5 je upravena do koridoru v návaznosti od územní rezervy O-6 po propojení se záměrem R/1.*

*Po zpracování podrobnějších prověřovacích studií budou vyhodnoceny dopady do území a až následně na základě doporučení bude rozhodnuto o těchto územních rezervách. Tedy v tuto chvíli je předčasné předjímat výsledky prověření.*

*Z územního hlediska se nejedná o návrhy konkrétních záměrů komunikací, ale o prvky, které budou ve větší podrobnosti teprve prověřeny a následně až rozhodnuto o jejich případné aktivitě.*

*Území dotčené překryvným koridorem územních rezerv je možné využívat dle současného využití nebo v souladu s podmínkami využití území plochy s rozdílným způsobem využití. Využití území pod koridory územních rezerv O-5 a O-6 je ponecháno z větší části obdobné jako v současném územním plánu, tedy v plochách s rozdílným způsobem využití: plochy zahrádek I, plochy zemědělské A nebo plochy krajinné zeleně K. Z výše uvedených důvodů nelze požadavky v současné době zohlednit.*

*Věcná podstata způsobů vypořádání předmětného podání zůstává nadále relevantní, přestože návrh nového územního plánu města Brna prošel přepracováním s ohledem na Pokyny ZMB z roku 2022 a byl uveden do jednotného standardu ÚPD dle stavebního zákona a jeho prováděcích předpisů. Výše uvedené texty je tedy nutno chápat také ve smyslu těchto úprav.*

### **Námítka č.7**

#### **Výrok:**

*Námítce se nevyhovuje.*

#### **Odůvodnění:**

*Pořizovatel se neztotožňuje s tvrzením podatele, že došlo k procesnímu pochybení v rámci procesu tvorby nového územního plánu tím, že byl na základě výsledků vyhodnocení předešlého veřejného projednání zpracován upravený Návrh. Stavební zákon výslovně předpokládá, že může být návrh územního plánu upraven, podstatně či nepodstatně, a jedná se tak o zcela legální a legitimní postup.*

*Současně není nijak podateli znemožněno uplatnit proti upravenému návrhu územního plánu svou připomínku či námítku.*

*Rovněž tak je chybným předpokladem podatele tvrzení, že jím uplatněné námítky či připomínky jsou v zásadě "bezpečné", protože město "nepočítá" s dalším projednáním.*

*Postoj města je sice v procesu tvorby územního plánu důležitý, ale vyhodnocení výsledků veřejných projednání zpracovává úřad územního plánování ve spolupráci s určeným zastupitelem a je na pořizovateli, aby po vyhodnocení správně určil další procesní postup; toto rozhodnutí nespadá do výlučné pravomoci samosprávných orgánů obce, a proto nelze podatelova tvrzení považovat za právně relevantní.*

*Jeho možnost vstoupit aktivně do procesu přípravy nového územního plánu nebyla nijak omezena a uplatněním své námítky to dokazuje; rovněž je nutné upozornit, že samotné uplatnění podání ještě nezakládá automatický nárok na to, že musí být námítce vyhověno - tím by byl popřen naopak proces vyhodnocení podání.*

*Chybnost závěrů podatele lze dokladovat tím, že úřad územního plánování na základě vyhodnocení výsledků opakovaného veřejného projednání zajistil úpravu Návrhu nového územního plánu města Brna a oznámil konání dalšího opakovaného veřejného projednání.*

*Věcná podstata způsobů vypořádání předmětného podání zůstává nadále relevantní, přestože návrh nového územního plánu města Brna prošel přepracováním s ohledem na Pokyny ZMB z roku 2022 a byl uveden do jednotného standardu ÚPD dle stavebního zákona a jeho prováděcích předpisů. Výše uvedené texty je tedy nutno chápat také ve smyslu těchto úprav.*



2544

MAGISTRÁT MĚSTA BRNA  
Odbor územního plánování a rozvoje  
Došlo: 30 -06- 2021  
Cj. MMB: 032/2544  
Přil.:

MAGISTRÁT MĚSTA BRNA, Odbor územního plánování a rozvoje, Kounicova 691-67 Brno

Statutární město Brno  
Doručeno: 29.06.2021  
MMB/0342596/2021  
Listy: 1  
Přílohy:  
1/ sv: 1  
mmbls742f7372

NÁMITKA / PŘIPOMÍNKA	
UPRAVENÝ NÁVRH NOVÉHO ÚPmB – opakované veřejné projednání	
Identifikační údaje podatele – Fyzická osoba/právnícká osoba	
Jméno, příjmení / Název společnosti	[redacted]
Datum narození/ Identifikační číslo	[redacted]
Trvalé bydliště/ sídl	[redacted]
E-mail:	[redacted]
Jsem – <input checked="" type="checkbox"/> nejsem*) občan města Brna	
Jsem – <input checked="" type="checkbox"/> nejsem*) <sup>SPOLU</sup> vlastníkem pozemku/ů nebo stavby [redacted] é navrhovanou změnou katastrální území <u>61743</u> parcel. č. [redacted]	
Upřesnění obsahu námítky/připomínky (území, ke kterému se vztahuje námítka/připomínka)	
Městská část a katastrální území	Medlánky
Označení lokality, rezervy	Me-1, O-5, O-6
Text námítky/připomínky včetně ZDŮVODNĚNÍ	

- 1. Rozvojová plocha Me-1 Technologický park**
- 1** Požaduji **zásadně redukovat intenzitu využití území** v rozvojové lokalitě Me-1 (Technologický park Brno) v k. ú. Medlánky. Tato intenzita je pro dané území zcela neadekvátní a vytváří neúnosnou zátěž pro své okolí a celou městskou část Brno-Medlánky, kdy by mohlo jen díky této změně na malé části jejího území dojít ke zdvojnásobení obyvatel celé městské části. Současně požaduji stanovit jednoznačné limity maximální míry zastavění území a vyšší minimální podíl zeleně.
- 2** **Výšková úroveň zástavby:** V této souvislosti požaduji zejména redukovat navrhovanou výškovou úroveň tak, jak bylo dlouhodobě sledováno ve všech dokumentech v procesu přípravy nového územního plánu města (ve všech třech variantách konceptu i v původním návrhu), tedy tak, aby celá lokalita mezi spojnicí ulic Hudcovy a Purkyňovy a zámeckým parkem byly výškové úrovně zástavby 2 (pod rozvodnou 3) a lokalita mezi spojnicí ulic Hudcovy a Purkyňovy a stávající tramvajovou smyčkou, aby měla výškovou úroveň 3. Požaduji, aby v žádné části lokality Me-1 nebyla překročena výšková úroveň 3.
- 3** **Vymezení funkčních ploch:** Vymezení funkčních ploch požaduji tak, aby byl nadále sledován původní záměr obsažený ve všech třech variantách konceptu územního plánu, tedy dlouhodobě zamýšlené dobudování Technologického parku Brno až po spojnici ulic Hudcovy a Purkyňovy a zabráněno možnosti přeměnit celou lokalitu na rezidenční bydlení. Požaduji tedy v takto vymezené části lokality vrátit funkční plochy komerční vybavenosti „W“ s výškovou úrovní 3. Mezi spojnicí ulic Hudcovy a Purkyňovy vítám nově vymezenou plochu vybavenosti. Část pozemků nad touto plochou požaduji



**3** vymezit pro budoucí polyfunkční využití s bydlením i občanskou vybaveností jako plochu C/v2. Plochu bezprostředně pod rozvodnou vymezit jako zeleň Z a zbývající plochu jako plochu bydlení B/r2, jak tomu bylo ve všech dosavadních dokumentech. Požadují zachování povinnosti zpracovat územní studii. **3**


**4** **Systémová podjatost:** Namítám systémovou podjatost v procesu přípravy nového územního plánu v lokalitě Me-1 Technologický park. Je to totiž město samotné, které vlastní bezprostředně nebo přes jím ovládané společnosti pozemky v této lokalitě. Intenzita využití území ve prospěch bydlení a výšková úroveň zástavby se měnila postupně s tím, jak město navýšilo svůj podíl ve společnosti Technologický park Brno a.s. a jak následně začalo zvažovat různé formy zcizení pozemků v této lokalitě za účelem sanování rozpočtu města. To se postupně projevilo v návrhu nového ÚP z roku 2020, kde byly změněny funkční plochy oproti všem variantám konceptu a v rozporu s Pokyny pro dopracování návrhu tak, aby bylo možné postavit více lukrativních bytových domů a pozemky tak více zhodnotit prodejem některému z developerů, a dále v upraveném návrhu ÚP, kde byly ze stejného důvodu dramaticky navýšeny výškové úrovně výstavby a opět tak zvýšena intenzita výtěžnosti území pro případ jeho zcizení. Provádění změny ÚP za účelem zvyšování hodnoty majetku města nebo sanování jeho rozpočtu je přitom zcela v rozporu se zákonem definovanými cíli a úkoly územního plánování. Je rovněž v rozporu s principem rovného zacházení. **4**

**5** **2. Návrhové plochy komunikací O-5 (komunikační propojení ulice Turistické a areálu bývalých kasáren v Řečkovících) a O-6 (prodloužení ulice Purkyňovy do ulice Turistické)** **5**  
Rezerva pro tyto komunikace je zbytečná. Tyto komunikace nemají žádný potenciál dopravě v Medlánkách odlehčit, ale naopak do Medlánek přivedou novou tranzitní dopravu, která tudy nutně jezdit nemusí. Tím dojde ke zničení cenné rekreační lokality Medláneckého letiště a přírodní památky Medlánecké kopce. Rezerva pro tyto komunikace je navržena přes soukromé pozemky, přes zahrady a stávající biokoridor. Nejen že by zásadně znehodnotila území, ale je ve své podstatě nerealizovatelná. **6**

**7** **3. Procesní pochybení při tvorbě upraveného návrhu a zkrácení zákonných práv účastníků** **7**  
Mám za to, že v důsledku pochybení v procesu tvorby upraveného návrhu ÚP byla porušena má zákonná práva reálně svými námitkami a připomínkami ovlivnit výslednou podobu nového územního plánu. Upravený návrh totiž přinesl zcela nová, v původním návrhu nezahrnutá, řešení, jako např. v mé námitce/připomínce uvedené dramatické navýšení výškových úrovní v lokalitě Me-1 Technologický park a rezervu komunikace O-5. Tato nová řešení přitom nepožadovala žádná dotčená osoba ani dotčený státní orgán. Vyhovění mé námitce či připomínce proti takovému řešení obsaženému v upraveném návrhu by však bylo podstatnou úpravou s nutností nového, v tomto případě již třetího, veřejného projednání. S tím však město nepočítá. Procesním pochybením, spočívajícím ve skutečnosti, že byla do upraveného návrhu zapracována zcela nová řešení a regulace území bez možnosti dosáhnout v předpokládaném procesu přípravy nového ÚP města Brna reálně jejich přehodnocení na základě zákona uplatněných připomínek a námitek, došlo ke krácení mých zákonných práv, čímž došlo k obdobné situaci, kterou procesní právo zná jako „odnětí instance“.

v BRNĚ dne 21/6/2027

Podpis: .



\*nehodící se škrtněte

## **MMB/0342596/2021**

### **Námítka č.1**

#### **Výrok:**

Námítce se nevyhovuje.

#### **Odůvodnění:**

Podatel zásadně požaduje zredukovat intenzitu využití předmětné rozvojové lokality, a to formou nastavení limitů maximální míry zastavění a stanovením vyššího minimálního podílu zeleně.

De facto celá plocha předmětné rozvojové lokality je v platném ÚPmB vymezena jako plocha zastavitelná (vyjma menších ploch zeleně a veřejných prostranství). Zároveň je převážná část parcel vlastnictvím soukromých vlastníků (vyjma plochy V/a2, části ploch D/a3 a většiny veřejných prostranství). Není tudíž možné v návrhu ÚPmB vymezit větší nezastavěné plochy zeleně a tím snížit intenzitu využití území, jelikož v případě, že by došlo ke změně plochy stavební (viz platný ÚPmB) na plochu nestavební, tak hrozí náhrada škody za změnu využití území dle § 102 odst. 2 zákona č. 183/2006 Sb., o územním plánování a stavebním řádu.

Zároveň se v návrhu ÚPmB nevymezují ani menší plochy zeleně, tak jak jsou vymezeny v platném ÚPmB. Z důvodu zvoleného měřítka výkresů a podrobnosti ÚPmB byla pro návrh ÚP stanovena minimální velikost funkční plochy na 0,5 ha (pouze ve zvláštních případech na 0,2 ha) v souladu s ustanovením § 3 odst. 1 vyhlášky č. 501/2006 Sb. Návrh ÚPmB řeší zastoupení zeleně u funkčních ploch nastavením minimálního zastoupení zeleně, které je u ploch B a C 30 % pro disponibilní pozemky stavebního záměru, u ploch W pak 20 % pro disponibilní pozemky stavebního záměru. Vzhledem k tomu, že se v blízkosti předmětné plochy nachází velké plochy krajinné i městské zeleně, tak zpracovatel nepovažuje za nutné tyto podíly navyšovat.

Věcná podstata způsobů vypořádání předmětného podání zůstává nadále relevantní, přestože návrh nového územního plánu města Brna prošel přepracováním s ohledem na Pokyny ZMB z roku 2022 a byl uveden do jednotného standardu ÚPD dle stavebního zákona a jeho prováděcích předpisů. Výše uvedené texty je tedy nutno chápat také ve smyslu těchto úprav.

### **Námítka č.2**

#### **Výrok:**

Námítce se vyhovuje částečně.

#### **Odůvodnění:**

Podatel požaduje, aby výšková úroveň zástavby v severní části předmětné lokality byla stanovena na úroveň 2 (v části pod rozvodnou úroveň 3) a ve zbývajících částech předmětné lokality, aby byla stanovena maximálně 3. výšková úroveň zástavby.

V severní části předmětné lokality bude pod rozvodnou zachována výšková úroveň 3. Ve zbylé části bude rozšířena plocha bydlení s výškovou úrovní 2. Podél pozemní komunikace spojující ulice Hudcova a Purkyňova však zůstane zachován úzký pás plochy smíšené obytné (C) s výškovou úrovní 3. Smyslem stanovení vyšší úrovně zástavby u této plochy je ochrana nižší rezidentní zástavby, která se nachází za ní, od potenciálně rušnější pozemní komunikace (odclonění negativních vlivů dopravy). Stanovování vyšší úrovně zástavby podél městských tříd a rušnějších pozemních komunikací je pravidlem v celém ÚPmB.

Ve zbývajících částech předmětné lokality bude u ploch smíšených obytných zachována výšková úroveň zástavby 5. Snížení výškové úrovně zástavby dle požadavků podatele není z městotvorného hlediska možné. Zintenzivnění využití předmětné plochy je krok, v jehož důsledku by mělo dojít k omezení suburbanizace, což je jeden z hlavních cílů nového ÚPmB. U ostatních ploch je zachována výšková úroveň zástavby 3.



Věcná podstata způsobů vypořádání předmětného podání zůstává nadále relevantní, přestože návrh nového územního plánu města Brna prošel přepracováním s ohledem na Pokyny ZMB z roku 2022 a byl uveden do jednotného standardu ÚPD dle stavebního zákona a jeho prováděcích předpisů. Výše uvedené texty je tedy nutno chápat také ve smyslu těchto úprav.

Vyhodnocení se doplňuje o následující:

Předmětná lokalita je součástí zpracovávané Územní studie Technologický park (KAM, p.o.), která mimo jiné prověřila a zpodrobnila využití funkčních ploch, zpřesnila prostorové regulativy, upřesnila systém dopravní infrastruktury a definovala obslužnost jednotlivých ploch. Tato ÚS nahradí územním plánem dříve předepsanou ÚS 08-Technologický park. V rámci řešení této ÚS došlo ke změně návrhu využití území - přehodnocení intenzity využití – pro celou rozvojovou lokalitu Me-1 byla jako maximální výšková hladina vyhodnocena hladina 4 (9-22 m).

### **Námítka č.3**

#### **Výrok:**

Námítce se vyhovuje částečně.

#### **Odůvodnění:**

Podatel požaduje, aby byl v předmětné rozvojové lokalitě zachován původní záměr dobudování Technologického parku Brno a tím bylo zabráněno možnosti přeměnit celou lokalitu na rezidenční bydlení. Podatel tedy požaduje na předmětných plochách nastavit funkční plochy komerční vybavenosti (W) s výškovou úrovní 3. Dále podatel požaduje v severní části rozvojové lokality změnit vymezení plochy na C/v2, plochy městské zeleně (Z) a plochy bydlení B/r2. Podatel taktéž požaduje zachování povinnosti zpracovat pro předmětnou lokalitu územní studii.

Zpracovatel prověřil nutnost doplnit v rámci předmětné lokality plochy komerční vybavenosti (W) v návaznosti na realizované areály při ulici Purkyňova. Dle jeho posouzení není v lokalitě nutné vymezovat další plochy W (vyjma ploch v jihozápadní a severozápadní části předmětné lokality, které doplňují souvislý pás ploch komerční vybavenosti a byl u nich ponechám způsob využití W a nově vymezené plochy W v severní části – viz níže). Přeměnou původně plánovaných ploch W na plochy smíšené obytné (C) je reagováno na deficitní funkci bydlení, což je jeden z hlavních problémů současné doby. Zvýšení možnosti stavět objekty pro bydlení, resp. pro smíšenou funkci, je základním požadavkem města a jde o jednu z hlavních úloh územního plánu. Předmětná lokalita přirozeně propojuje městské části Královo Pole a Medlánky v oblasti Technologického parku, který dle návrhu ÚPmB doplní o rezidenční využití v kombinaci s občanskou vybaveností a službami a tím zajistí chybějící mísení funkcí v území.

Severní část předmětné rozvojové lokality bude částečně upravena, nikoliv však zcela dle požadavků podatele. Část plochy občanské vybavenosti bude zachována dle aktuálního návrhu ÚPmB. Ve střední části dojde k rozšíření plochy bydlení na úkor plochy smíšené obytné. Část plochy bezprostředně pod rozvodnou bude změněna z plochy C/v3 na plochu W/v3. Tato plocha bude mít za úkol odclonit případné negativní působení technického zařízení na plochy bydlení. Z toho důvodu není možné v této části vymezit plochy městské zeleně (Z), jak požaduje podatel.

Věcná podstata způsobů vypořádání předmětného podání zůstává nadále relevantní, přestože návrh nového územního plánu města Brna prošel přepracováním s ohledem na Pokyny ZMB z roku 2022 a byl uveden do jednotného standardu ÚPD dle stavebního zákona a jeho prováděcích předpisů. Výše uvedené texty je tedy nutno chápat také ve smyslu těchto úprav.

Vyhodnocení se doplňuje o následující:

Předmětná lokalita je součástí zpracovávané Územní studie Technologický park (KAM, p.o.), která mimo jiné prověří doplnění komerční vybavenosti v jižní a severní části lokality v návaznosti na realizované areály při ulici Purkyňově, doplnění bydlení v návaznosti

*na zástavbu bydlení v Medláncích v ul. Za Parkem, vymezení veřejného prostranství a prověření jeho charakteru, potřebu umístění občanského vybavení, možnost umístění mateřské školy, prověří vnitřní komunikační síť, vymezení pozemků pro obslužné komunikace s ohledem na jejich návaznost na stávající zástavbu, navrhne další dopravní napojení na stávající komunikace, řešení pěší průchodnosti lokalitou i k okolním plochám zeleně, napojení rozšířené vozovny a začlenění prodloužené tramvajové tratě včetně způsobu křížení s ostatní dopravou a řešením smyčky, návrh krajinné zeleně jako přechodu mezi Medláneckým kopcem a zástavbou a také napojení na technickou infrastrukturu. Tato ÚS nahradí územním plánem dříve předepsanou ÚS 08-Technologický park.*

#### **Námítka č.4**

##### **Výrok:**

*Námítce se nevyhovuje.*

##### **Odůvodnění:**

*Proces tvorby územního plánu obce není řízením, v němž by bylo možno namítat podobné procesní skutečnosti. Otázku případných tvrzených zásahů samosprávy do podoby Návrhu územního plánu není možno řešit, rozhodovat či v rámci námítky podjatosti procesovat v rámci projednání věcného řešení.*

*Věcná podstata způsobů vypořádání předmětného podání zůstává nadále relevantní, přestože návrh nového územního plánu města Brna prošel přepracováním s ohledem na Pokyny ZMB z roku 2022 a byl uveden do jednotného standardu ÚPD dle stavebního zákona a jeho prováděcích předpisů. Výše uvedené texty je tedy nutno chápat také ve smyslu těchto úprav.*

#### **Námítka č.5**

#### **Námítka č.6**

##### **Výrok:**

*Námítce se nevyhovuje.*

##### **Odůvodnění:**

*V rámci podání je vysloven požadavek na vypuštění návrhových ploch komunikací O-5 a O-6 z důvodu zbytečnosti, přivedení tranzitní dopravy do území, narušení přírodního zázemí v k.ú. Medlánců a je konstatováno, že je komunikace nerealizovatelná.*

*Koridory ploch dopravní infrastruktury D nejsou v namítaném území navrženy.*

*Návrh pro opakované veřejné projednání byl upraven v souvislosti s nesouhlasem vedení trasy záměru R/1 především na medláneckém katastru s ohledem na problematické propojení na ulici V Újezdech. Současně byla prověřena trasa vedoucí ve vzdálenější poloze od stávající zástavby a mimo území volnočasových aktivit v okolí Medláneckého potoka.*

*Vzhledem k nesouhlasu s původním vedením koridoru územní rezervy O-5 centrem Medlánců byla následně naznačena možnost změny jejího trasování. Tuto úpravu však z časových důvodů nebylo možné prověřit v potřebné podrobnosti a s podrobnějším vyhodnocením dopadů a vlivů na území.*

*Aby bylo možné podrobněji prověřit toto území jednak z hlediska koncepce dopravy (Odboru dopravy MMB) a z hlediska územních dopadů (Odboru územního plánování a rozvoje MMB), bylo rozhodnuto z pozice pořizovatele o jejich vymezení.*

*Z tohoto důvodu je v území územní rezerva O-6 ponechána beze změny a územní rezerva O-5 je upravena do koridoru v návaznosti od územní rezervy O-6 po propojení se záměrem R/1.*

*Po zpracování podrobnějších prověřovacích studií budou vyhodnoceny dopady do území a až následně na základě doporučení bude rozhodnuto o těchto územních rezervách. Tedy v tuto chvíli je předčasné předjímat výsledky prověření.*

*Z územního hlediska se nejedná o návrhy konkrétních záměrů komunikací, ale o prvky, které budou ve větší podrobnosti teprve prověřeny a následně až rozhodnuto o jejich případné aktivitaci.*

*Území dotčené překryvným koridorem územních rezerv je možné využívat dle současného využití nebo v souladu s podmínkami využití území plochy s rozdílným způsobem využití. Využití území pod koridory územních rezerv O-5 a O-6 je ponecháno z větší části obdobné jako v současném územním plánu, tedy v plochách s rozdílným způsobem využití: plochy zahrádek I, plochy zemědělské A nebo plochy krajinné zeleně K. Z výše uvedených důvodů nelze požadavky v současné době zohlednit.*

*Věcná podstata způsobů vypořádání předmětného podání zůstává nadále relevantní, přestože návrh nového územního plánu města Brna prošel přepracováním s ohledem na Pokyny ZMB z roku 2022 a byl uveden do jednotného standardu ÚPD dle stavebního zákona a jeho prováděcích předpisů. Výše uvedené texty je tedy nutno chápat také ve smyslu těchto úprav.*

### **Námítka č.7**

#### **Výrok:**

*Námítce se nevyhovuje.*

#### **Odůvodnění:**

*Pořizovatel se neztotožňuje s tvrzením podatele, že došlo k procesnímu pochybení v rámci procesu tvorby nového územního plánu tím, že byl na základě výsledků vyhodnocení předešlého veřejného projednání zpracován upravený Návrh. Stavební zákon výslovně předpokládá, že může být návrh územního plánu upraven, podstatně či nepodstatně, a jedná se tak o zcela legální a legitimní postup.*

*Současně není nijak podateli znemožněno uplatnit proti upravenému návrhu územního plánu svou připomínku či námítku.*

*Rovněž tak je chybným předpokladem podatele tvrzení, že jím uplatněné námítky či připomínky jsou v zásadě "bezpečné", protože město "nepočítá" s dalším projednáním.*

*Postoj města je sice v procesu tvorby územního plánu důležitý, ale vyhodnocení výsledků veřejných projednání zpracovává úřad územního plánování ve spolupráci s určeným zastupitelem a je na pořizovateli, aby po vyhodnocení správně určil další procesní postup; toto rozhodnutí nespadá do výlučné pravomoci samosprávných orgánů obce, a proto nelze podatelova tvrzení považovat za právně relevantní.*

*Jeho možnost vstoupit aktivně do procesu přípravy nového územního plánu nebyla nijak omezena a uplatněním své námítky to dokazuje; rovněž je nutné upozornit, že samotné uplatnění podání ještě nezakládá automatický nárok na to, že musí být námítce vyhověno - tím by byl popřen naopak proces vyhodnocení podání.*

*Chybnost závěrů podatele lze dokladovat tím, že úřad územního plánování na základě vyhodnocení výsledků opakovaného veřejného projednání zajistil úpravu Návrhu nového územního plánu města Brna a oznámil konání dalšího opakovaného veřejného projednání.*

*Věcná podstata způsobů vypořádání předmětného podání zůstává nadále relevantní, přestože návrh nového územního plánu města Brna prošel přepracováním s ohledem na Pokyny ZMB z roku 2022 a byl uveden do jednotného standardu ÚPD dle stavebního zákona a jeho prováděcích předpisů. Výše uvedené texty je tedy nutno chápat také ve smyslu těchto úprav.*






MAGISTRÁT MĚSTA BRNA, Odbor územního plánování a rozvoje, Kounicova 67, 601 07 Brno - 2021

Č.j. MMB: 024/16.00  
Příl.: .....

## NÁMITKA / PŘIPOMÍNKA

## UPRAVENÝ NÁVRH NOVÉHO ÚPmB – opakované veřejné projednání

## Identifikační údaje podatele – Fyzická osoba/právnícká osoba

Jméno, příjmení / Název společnosti	 <p>Statutární město Brno Magistrát města Brna</p> <p>MMB/0342600/2021 listy: 1 druh: přílohy</p> 
Datum narození/ Identifikační číslo	
Trvalé bydliště/ sídlo	
E-mail:	
Jsem – ne	
Jsem – nejsem*) vlastníkem pozemku/ů nebo stavby/staveb v ploše dotčené navrhovanou změnou katastrální území <u>Medlánky</u> parcel. č. 	
Upřesnění obsahu námítky/připomínky (území, ke kterému se vztahuje námitka/připomínka)	
Městská část a katastrální území	Medlánky
Označení lokality, rezervy	Me-1, O-5, O-6
Text námítky/připomínky včetně ZDŮVODNĚNÍ	

**1. Rozvojová plocha Me-1 Technologický park**

Požaduji **zásadně redukovat intenzitu využití území** v rozvojové lokalitě Me-1 (Technologický park Brno) v k. ú. Medlánky. Tato intenzita je pro dané území zcela neadekvátní a vytváří neúnosnou zátěž pro své okolí a celou městskou část Brno-Medlánky, kdy by mohlo jen díky této změně na malé části jejího území dojít ke zdvojnásobení obyvatel celé městské části. Současně požaduji stanovit jednoznačné limity maximální míry zastavění území a vyšší minimální podíl zeleně.

**Výšková úroveň zástavby:** V této souvislosti požaduji zejména redukovat navrhovanou výškovou úroveň tak, jak bylo dlouhodobě sledováno ve všech dokumentech v procesu přípravy nového územního plánu města (ve všech třech variantách konceptu i v původním návrhu), tedy tak, aby celá lokalita mezi spojnicí ulic Hudcovy a Purkyňovy a zámeckým parkem byly výškové úrovně zástavby 2 (pod rozvodnou 3) a lokalita mezi spojnicí ulic Hudcovy a Purkyňovy a stávající tramvajovou smyčkou, aby měla výškovou úroveň 3. Požaduji, aby v žádné části lokality Me-1 nebyla překročena výšková úroveň 3.

**Vymezení funkčních ploch:** Vymezení funkčních ploch požaduji tak, aby byl nadále sledován původní záměr obsažený ve všech třech variantách konceptu územního plánu, tedy dlouhodobě zamýšlené dobudování Technologického parku Brno až po spojnicí ulic Hudcovy a Purkyňovy a zabráněno možnosti přeměnit celou lokalitu na rezidenční bydlení. Požaduji tedy v takto vymezené části lokality vrátit funkční plochy komerční vybavenosti „W“ s výškovou úrovní 3. Mezi spojnicí ulic Hudcovy a Purkyňovy vítám nově vymezenou plochu vybavenosti. Část pozemků nad touto plochou požaduji



3 vymezit pro budoucí polyfunkční využití s bydlením i občanskou vybaveností jako plochu C/v2. Plochu bezprostředně pod rozvodnou vymezit jako zeleň Z a zbývající plochu jako plochu bydlení B/r2, jak tomu bylo ve všech dosavadních dokumentech. Požadují zachování povinnosti zpracovat územní studii. 3

4 **Systémová podjatost:** Namítám systémovou podjatost v procesu přípravy nového územního plánu v lokalitě Me-1 Technologický park. Je to totiž město samotné, které vlastní bezprostředně nebo přes jím ovládané společnosti pozemky v této lokalitě. Intenzita využití území ve prospěch bydlení a výšková úroveň zástavby se měnila postupně s tím, jak město navýšilo svůj podíl ve společnosti Technologický park Brno a.s. a jak následně začalo zvažovat různé formy zcizení pozemků v této lokalitě za účelem sanování rozpočtu města. To se postupně projevilo v návrhu nového ÚP z roku 2020, kde byly změněny funkční plochy oproti všem variantám konceptu a v rozporu s Pokyny pro dopracování návrhu tak, aby bylo možné postavit více lukrativních bytových domů a pozemky tak více zhodnotit prodejem některému z developerů, a dále v upraveném návrhu ÚP, kde byly ze stejného důvodu dramaticky navýšeny výškové úrovně výstavby a opět tak zvýšena intenzita výtěžnosti území pro případ jeho zcizení. Provádět změny ÚP za účelem zvyšování hodnoty majetku města nebo sanování jeho rozpočtu je přitom zcela v rozporu se zákonem definovanými cíli a úkoly územního plánování. Je rovněž v rozporu s principem rovného zacházení. 4

## 5 **2. Návrhové plochy komunikací O-5 (komunikační propojení ulice Turistické a areálu bývalých kasáren v Řečkovících) a O-6 (prodloužení ulice Purkyňovy do ulice Turistické)** 5

6 Rezerva pro tyto komunikace je zbytečná. Tyto komunikace nemají žádný potenciál dopravy v Medlánkách odlehčit, ale naopak do Medlánek přivedou novou tranzitní dopravu, která tudy nutně jezdit nemusí. Tím dojde ke zničení cenné rekreační lokality Medláneckého letiště a přírodní památky Medlánecké kopce. Rezerva pro tyto komunikace je navržena přes soukromé pozemky, přes zahrady a stávající biokoridor. Nejen že by zásadně znehodnotila území, ale je ve své podstatě nerealizovatelná. 6

## 7 **3. Procesní pochybení při tvorbě upraveného návrhu a zkrácení zákonných práv účastníků** 7

Mám za to, že v důsledku pochybení v procesu tvorby upraveného návrhu ÚP byla porušena má zákonná práva reálně svými námitkami a připomínkami ovlivnit výslednou podobu nového územního plánu. Upravený návrh totiž přinesl zcela nová, v původním návrhu nezahrnutá, řešení, jako např. v mé námitce/připomínce uvedené dramatické navýšení výškových úrovní v lokalitě Me-1 Technologický park a rezervu komunikace O-5. Tato nová řešení přitom nepožadovala žádná dotčená osoba ani dotčený státní orgán. Vyhovění mé námitce či připomínce proti takovému řešení obsaženému v upraveném návrhu by však bylo podstatnou úpravou s nutností nového, v tomto případě již třetího, veřejného projednání. S tím však město nepočítá. Procesním pochybením, spočívajícím ve skutečnosti, že byla do upraveného návrhu zapracována zcela nová řešení a regulace území bez možnosti dosáhnout v předpokládaném procesu přípravy nového ÚP města Brna reálně jejich přehodnocení na základě zákona uplatněných připomínek a námitek, došlo ke zkrácení mých zákonných práv, čímž došlo k obdobné situaci, kterou procesní právo zná jako „odnětí instance“.

v Brně dne ..... 16.6.2021

Podpis: .....

## **MMB/0342600/2021**

### **Námítka č.1**

#### **Výrok:**

Námítce se nevyhovuje.

#### **Odůvodnění:**

Podatel zásadně požaduje zredukovat intenzitu využití předmětné rozvojové lokality, a to formou nastavení limitů maximální míry zastavění a stanovením vyššího minimálního podílu zeleně.

De facto celá plocha předmětné rozvojové lokality je v platném ÚPmB vymezena jako plocha zastavitelná (vyjma menších ploch zeleně a veřejných prostranství). Zároveň je převážná část parcel vlastnictvím soukromých vlastníků (vyjma plochy V/a2, části ploch D/a3 a většiny veřejných prostranství). Není tudíž možné v návrhu ÚPmB vymezit větší nezastavěné plochy zeleně a tím snížit intenzitu využití území, jelikož v případě, že by došlo ke změně plochy stavební (viz platný ÚPmB) na plochu nestavební, tak hrozí náhrada škody za změnu využití území dle § 102 odst. 2 zákona č. 183/2006 Sb., o územním plánování a stavebním řádu.

Zároveň se v návrhu ÚPmB nevymezují ani menší plochy zeleně, tak jak jsou vymezeny v platném ÚPmB. Z důvodu zvoleného měřítka výkresů a podrobnosti ÚPmB byla pro návrh ÚP stanovena minimální velikost funkční plochy na 0,5 ha (pouze ve zvláštních případech na 0,2 ha) v souladu s ustanovením § 3 odst. 1 vyhlášky č. 501/2006 Sb. Návrh ÚPmB řeší zastoupení zeleně u funkčních ploch nastavením minimálního zastoupení zeleně, které je u ploch B a C 30 % pro disponibilní pozemky stavebního záměru, u ploch W pak 20 % pro disponibilní pozemky stavebního záměru. Vzhledem k tomu, že se v blízkosti předmětné plochy nachází velké plochy krajinné i městské zeleně, tak zpracovatel nepovažuje za nutné tyto podíly navyšovat.

Věcná podstata způsobů vypořádání předmětného podání zůstává nadále relevantní, přestože návrh nového územního plánu města Brna prošel přepracováním s ohledem na Pokyny ZMB z roku 2022 a byl uveden do jednotného standardu ÚPD dle stavebního zákona a jeho prováděcích předpisů. Výše uvedené texty je tedy nutno chápat také ve smyslu těchto úprav.

### **Námítka č.2**

#### **Výrok:**

Námítce se vyhovuje částečně.

#### **Odůvodnění:**

Podatel požaduje, aby výšková úroveň zástavby v severní části předmětné lokality byla stanovena na úroveň 2 (v části pod rozvodnou úroveň 3) a ve zbývajících částech předmětné lokality, aby byla stanovena maximálně 3. výšková úroveň zástavby.

V severní části předmětné lokality bude pod rozvodnou zachována výšková úroveň 3. Ve zbylé části bude rozšířena plocha bydlení s výškovou úrovní 2. Podél pozemní komunikace spojující ulice Hudcova a Purkyňova však zůstane zachován úzký pás plochy smíšené obytné (C) s výškovou úrovní 3. Smyslem stanovení vyšší úrovně zástavby u této plochy je ochrana nižší rezidentní zástavby, která se nachází za ní, od potenciálně rušnější pozemní komunikace (odclonění negativních vlivů dopravy). Stanovování vyšší úrovně zástavby podél městských tříd a rušnějších pozemních komunikací je pravidlem v celém ÚPmB.

Ve zbývajících částech předmětné lokality bude u ploch smíšených obytných zachována výšková úroveň zástavby 5. Snížení výškové úrovně zástavby dle požadavků podatele není z městotvorného hlediska možné. Zintenzivnění využití předmětné plochy je krok, v jehož důsledku by mělo dojít k omezení suburbanizace, což je jeden z hlavních cílů nového ÚPmB. U ostatních ploch je zachována výšková úroveň zástavby 3.



Věcná podstata způsobů vypořádání předmětného podání zůstává nadále relevantní, přestože návrh nového územního plánu města Brna prošel přepracováním s ohledem na Pokyny ZMB z roku 2022 a byl uveden do jednotného standardu ÚPD dle stavebního zákona a jeho prováděcích předpisů. Výše uvedené texty je tedy nutno chápat také ve smyslu těchto úprav.

Vyhodnocení se doplňuje o následující:

Předmětná lokalita je součástí zpracovávané Územní studie Technologický park (KAM, p.o.), která mimo jiné prověřila a zpodrobnila využití funkčních ploch, zpřesnila prostorové regulativy, upřesnila systém dopravní infrastruktury a definovala obslužnost jednotlivých ploch. Tato ÚS nahradí územním plánem dříve předepsanou ÚS 08-Technologický park. V rámci řešení této ÚS došlo ke změně návrhu využití území - přehodnocení intenzity využití – pro celou rozvojovou lokalitu Me-1 byla jako maximální výšková hladina vyhodnocena hladina 4 (9-22 m).

### **Námítka č.3**

#### **Výrok:**

Námítce se vyhovuje částečně.

#### **Odůvodnění:**

Podatel požaduje, aby byl v předmětné rozvojové lokalitě zachován původní záměr dobudování Technologického parku Brno a tím bylo zabráněno možnosti přeměnit celou lokalitu na rezidenční bydlení. Podatel tedy požaduje na předmětných plochách nastavit funkční plochy komerční vybavenosti (W) s výškovou úrovní 3. Dále podatel požaduje v severní části rozvojové lokality změnit vymezení plochy na C/v2, plochy městské zeleně (Z) a plochy bydlení B/r2. Podatel taktéž požaduje zachování povinnosti zpracovat pro předmětnou lokalitu územní studii.

Zpracovatel prověřil nutnost doplnit v rámci předmětné lokality plochy komerční vybavenosti (W) v návaznosti na realizované areály při ulici Purkyňova. Dle jeho posouzení není v lokalitě nutné vymezovat další plochy W (vyjma ploch v jihozápadní a severozápadní části předmětné lokality, které doplňují souvislý pás ploch komerční vybavenosti a byl u nich ponechám způsob využití W a nově vymezené plochy W v severní části – viz níže). Přeměnou původně plánovaných ploch W na plochy smíšené obytné (C) je reagováno na deficitní funkci bydlení, což je jeden z hlavních problémů současné doby. Zvýšení možnosti stavět objekty pro bydlení, resp. pro smíšenou funkci, je základním požadavkem města a jde o jednu z hlavních úloh územního plánu. Předmětná lokalita přirozeně propojuje městské části Královo Pole a Medlánky v oblasti Technologického parku, který dle návrhu ÚPmB doplní o rezidenční využití v kombinaci s občanskou vybaveností a službami a tím zajistí chybějící mísení funkcí v území.

Severní část předmětné rozvojové lokality bude částečně upravena, nikoliv však zcela dle požadavků podatele. Část plochy občanské vybavenosti bude zachována dle aktuálního návrhu ÚPmB. Ve střední části dojde k rozšíření plochy bydlení na úkor plochy smíšené obytné. Část plochy bezprostředně pod rozvodnou bude změněna z plochy C/v3 na plochu W/v3. Tato plocha bude mít za úkol odclonit případné negativní působení technického zařízení na plochy bydlení. Z toho důvodu není možné v této části vymezit plochy městské zeleně (Z), jak požaduje podatel.

Věcná podstata způsobů vypořádání předmětného podání zůstává nadále relevantní, přestože návrh nového územního plánu města Brna prošel přepracováním s ohledem na Pokyny ZMB z roku 2022 a byl uveden do jednotného standardu ÚPD dle stavebního zákona a jeho prováděcích předpisů. Výše uvedené texty je tedy nutno chápat také ve smyslu těchto úprav.

Vyhodnocení se doplňuje o následující:

Předmětná lokalita je součástí zpracovávané Územní studie Technologický park (KAM, p.o.), která mimo jiné prověří doplnění komerční vybavenosti v jižní a severní části lokality v návaznosti na realizované areály při ulici Purkyňově, doplnění bydlení v návaznosti

*na zástavbu bydlení v Medláncích v ul. Za Parkem, vymezení veřejného prostranství a prověření jeho charakteru, potřebu umístění občanského vybavení, možnost umístění mateřské školy, prověří vnitřní komunikační síť, vymezení pozemků pro obslužné komunikace s ohledem na jejich návaznost na stávající zástavbu, navrhne další dopravní napojení na stávající komunikace, řešení pěší průchodnosti lokalitou i k okolním plochám zeleně, napojení rozšířené vozovny a začlenění prodloužené tramvajové tratě včetně způsobu křížení s ostatní dopravou a řešením smyčky, návrh krajinné zeleně jako přechodu mezi Medláneckým kopcem a zástavbou a také napojení na technickou infrastrukturu. Tato ÚS nahradí územním plánem dříve předepsanou ÚS 08-Technologický park.*

#### **Námítka č.4**

##### **Výrok:**

*Námítce se nevyhovuje.*

##### **Odůvodnění:**

*Proces tvorby územního plánu obce není řízením, v němž by bylo možno namítat podobné procesní skutečnosti. Otázku případných tvrzených zásahů samosprávy do podoby Návrhu územního plánu není možno řešit, rozhodovat či v rámci námítky podjatosti procesovat v rámci projednání věcného řešení.*

*Věcná podstata způsobů vypořádání předmětného podání zůstává nadále relevantní, přestože návrh nového územního plánu města Brna prošel přepracováním s ohledem na Pokyny ZMB z roku 2022 a byl uveden do jednotného standardu ÚPD dle stavebního zákona a jeho prováděcích předpisů. Výše uvedené texty je tedy nutno chápat také ve smyslu těchto úprav.*

#### **Námítka č.5**

#### **Námítka č.6**

##### **Výrok:**

*Námítce se nevyhovuje.*

##### **Odůvodnění:**

*V rámci podání je vysloven požadavek na vypuštění návrhových ploch komunikací O-5 a O-6 z důvodu zbytečnosti, přivedení tranzitní dopravy do území, narušení přírodního zázemí v k.ú. Medlánců a je konstatováno, že je komunikace nerealizovatelná.*

*Koridory ploch dopravní infrastruktury D nejsou v namítaném území navrženy.*

*Návrh pro opakované veřejné projednání byl upraven v souvislosti s nesouhlasem vedení trasy záměru R/1 především na medláneckém katastru s ohledem na problematické propojení na ulici V Újezdech. Současně byla prověřena trasa vedoucí ve vzdálenější poloze od stávající zástavby a mimo území volnočasových aktivit v okolí Medláneckého potoka.*

*Vzhledem k nesouhlasu s původním vedením koridoru územní rezervy O-5 centrem Medlánců byla následně naznačena možnost změny jejího trasování. Tuto úpravu však z časových důvodů nebylo možné prověřit v potřebné podrobnosti a s podrobnějším vyhodnocením dopadů a vlivů na území.*

*Aby bylo možné podrobněji prověřit toto území jednak z hlediska koncepce dopravy (Odboru dopravy MMB) a z hlediska územních dopadů (Odboru územního plánování a rozvoje MMB), bylo rozhodnuto z pozice pořizovatele o jejich vymezení.*

*Z tohoto důvodu je v území územní rezerva O-6 ponechána beze změny a územní rezerva O-5 je upravena do koridoru v návaznosti od územní rezervy O-6 po propojení se záměrem R/1.*

*Po zpracování podrobnějších prověřovacích studií budou vyhodnoceny dopady do území a až následně na základě doporučení bude rozhodnuto o těchto územních rezervách. Tedy v tuto chvíli je předčasné předjímat výsledky prověření.*

*Z územního hlediska se nejedná o návrhy konkrétních záměrů komunikací, ale o prvky, které budou ve větší podrobnosti teprve prověřeny a následně až rozhodnuto o jejich případné aktivitaci.*

*Území dotčené překryvným koridorem územních rezerv je možné využívat dle současného využití nebo v souladu s podmínkami využití území plochy s rozdílným způsobem využití. Využití území pod koridory územních rezerv O-5 a O-6 je ponecháno z větší části obdobné jako v současném územním plánu, tedy v plochách s rozdílným způsobem využití: plochy zahrádek I, plochy zemědělské A nebo plochy krajinné zeleně K.  
Z výše uvedených důvodů nelze požadavky v současné době zohlednit.*

*Věcná podstata způsobů vypořádání předmětného podání zůstává nadále relevantní, přestože návrh nového územního plánu města Brna prošel přepracováním s ohledem na Pokyny ZMB z roku 2022 a byl uveden do jednotného standardu ÚPD dle stavebního zákona a jeho prováděcích předpisů. Výše uvedené texty je tedy nutno chápat také ve smyslu těchto úprav.*

### **Námítka č.7**

#### **Výrok:**

*Námítce se nevyhovuje.*

#### **Odůvodnění:**

*Pořizovatel se neztotožňuje s tvrzením podatele, že došlo k procesnímu pochybení v rámci procesu tvorby nového územního plánu tím, že byl na základě výsledků vyhodnocení předešlého veřejného projednání zpracován upravený Návrh. Stavební zákon výslovně předpokládá, že může být návrh územního plánu upraven, podstatně či nepodstatně, a jedná se tak o zcela legální a legitimní postup.*

*Současně není nijak podateli znemožněno uplatnit proti upravenému návrhu územního plánu svou připomínku či námítku.*

*Rovněž tak je chybným předpokladem podatele tvrzení, že jím uplatněné námítky či připomínky jsou v zásadě "bezcestné", protože město "nepočítá" s dalším projednáním.*

*Postoj města je sice v procesu tvorby územního plánu důležitý, ale vyhodnocení výsledků veřejných projednání zpracovává úřad územního plánování ve spolupráci s určeným zastupitelem a je na pořizovateli, aby po vyhodnocení správně určil další procesní postup; toto rozhodnutí nespadá do výlučné pravomoci samosprávných orgánů obce, a proto nelze podatelova tvrzení považovat za právně relevantní.*

*Jeho možnost vstoupit aktivně do procesu přípravy nového územního plánu nebyla nijak omezena a uplatněním své námítky to dokazuje; rovněž je nutné upozornit, že samotné uplatnění podání ještě nezakládá automatický nárok na to, že musí být námítce vyhověno - tím by byl popřen naopak proces vyhodnocení podání.*

*Chybnost závěrů podatele lze dokladovat tím, že úřad územního plánování na základě vyhodnocení výsledků opakovaného veřejného projednání zajistil úpravu Návrhu nového územního plánu města Brna a oznámil konání dalšího opakovaného veřejného projednání.*

*Věcná podstata způsobů vypořádání předmětného podání zůstává nadále relevantní, přestože návrh nového územního plánu města Brna prošel přepracováním s ohledem na Pokyny ZMB z roku 2022 a byl uveden do jednotného standardu ÚPD dle stavebního zákona a jeho prováděcích předpisů. Výše uvedené texty je tedy nutno chápat také ve smyslu těchto úprav.*



2485

MAGISTRÁT MĚSTA BRNA  
Odbor územního plánování a rozvoje  
Došlo: 30 -06- 2021  
67.Brno  
C.j. MMB: 0342601  
Příl: .....


MAGISTRÁT MĚSTA BRNA, Odbor územního plánování a rozvoje, Kounicova 67, 601

### NÁMITKA / PŘIPOMÍNKA

#### UPRAVENÝ NÁVRH NOVÉHO ÚPmB – opakované veřejné projednání

#### Identifikační údaje podatele – Fyzická osoba/právnícká osoba

Jméno, příjmení /  
Název společnosti  
Datum narození/  
Identifikační číslo  
Trvalé bydliště/  
sídlo  
E-mail:



Statutární město Brno  
Doručeno: 29.06.2021  
MMB/0342601/2021  
Listy: 1 přílohy:  
druh: 11/sv:



Jsem – nejsem\*) občan města Brna

Jsem – nejsem\*) vlastníkem pozemku/ů nebo stavby/stavby v ploše dotčené navrhovanou změnou katastrální území ..... 611 743 parcel. č. ....

#### Upřesnění obsahu námítky/připomínky (území, ke kterému se vztahuje námítka/připomínka)

Městská část a katastrální území	Medlánky
Označení lokality, rezervy	Me-1, O-5, O-6

#### Text námítky/připomínky včetně ZDŮVODNĚNÍ

#### 1. Rozvojová plocha Me-1 Technologický park

**1** Požaduji **zásadně redukovat intenzitu využití území** v rozvojové lokalitě Me-1 (Technologický park Brno) v k. ú. Medlánky. Tato intenzita je pro dané území zcela neadekvátní a vytváří neúnosnou zátěž pro své okolí a celou městskou část Brno-Medlánky, kdy by mohlo jen díky této změně na malé části jejího území dojít ke zdvojnásobení obyvatel celé městské části. Současně požaduji stanovit jednoznačné limity maximální míry zastavění území a vyšší minimální podíl zeleně. **1**

**2** **Výšková úroveň zástavby:** V této souvislosti požaduji zejména redukovat navrhovanou výškovou úroveň tak, jak bylo dlouhodobě sledováno ve všech dokumentech v procesu přípravy nového územního plánu města (ve všech třech variantách konceptu i v původním návrhu), tedy tak, aby celá lokalita mezi spojnicí ulic Hudcovy a Purkyňovy a zámeckým parkem byly výškové úrovně zástavby 2 (pod rozvodnou 3) a lokalita mezi spojnicí ulic Hudcovy a Purkyňovy a stávající tramvajovou smyčkou, aby měla výškovou úroveň 3. Požaduji, aby v žádné části lokality Me-1 nebyla překročena výšková úroveň 3. **2**

**3** **Vymezení funkčních ploch:** Vymezení funkčních ploch požaduji tak, aby byl nadále sledován původní záměr obsažený ve všech třech variantách konceptu územního plánu, tedy dlouhodobě zamýšlené dobudování Technologického parku Brno až po spojnicí ulic Hudcovy a Purkyňovy a zabráněno možnosti přeměnit celou lokalitu na rezidenční bydlení. Požaduji tedy v takto vymezené části lokality vrátit funkční plochy komerční vybavenosti „W“ s výškovou úrovní 3. Mezi spojnicí ulic Hudcovy a Purkyňovy vítám nově vymezenou plochu vybavenosti. Část pozemků nad touto plochou požaduji **3**



**3**

vymezit pro budoucí polyfunkční využití s bydlením i občanskou vybaveností jako plochu C/v2. Plochu bezprostředně pod rozvodnou vymezit jako zeleň Z a zbývající plochu jako plochu bydlení B/r2, jak tomu bylo ve všech dosavadních dokumentech. Požadují zachování povinnosti zpracovat územní studii.

**3****4**

**Systémová podjatost:** Namítám systémovou podjatost v procesu přípravy nového územního plánu v lokalitě Me-1 Technologický park. Je to totiž město samotné, které vlastní bezprostředně nebo přes jím ovládané společnosti pozemky v této lokalitě. Intenzita využití území ve prospěch bydlení a výšková úroveň zástavby se měnila postupně s tím, jak město navýšilo svůj podíl ve společnosti Technologický park Brno a.s. a jak následně začalo zvažovat různé formy zcizení pozemků v této lokalitě za účelem sanování rozpočtu města. To se postupně projevilo v návrhu nového ÚP z roku 2020, kde byly změněny funkční plochy oproti všem variantám konceptu a v rozporu s Pokyny pro dopracování návrhu tak, aby bylo možné postavit více lukrativních bytových domů a pozemky tak více zhodnotit prodejem některému z developerů, a dále v upraveném návrhu ÚP, kde byly ze stejného důvodu dramaticky navýšeny výškové úrovně výstavby a opět tak zvýšena intenzita výtěžnosti území pro případ jeho zcizení. Provádět změny ÚP za účelem zvyšování hodnoty majetku města nebo sanování jeho rozpočtu je přitom zcela v rozporu se zákonem definovanými cíli a úkoly územního plánování. Je rovněž v rozporu s principem rovného zacházení.

**4****5**

**2. Návrhové plochy komunikací O-5 (komunikační propojení ulice Turistické a areálu bývalých kasáren v Řečkovcích) a O-6 (prodloužení ulice Purkyňovy do ulice Turistické)**

**5****6**

Rezerva pro tyto komunikace je zbytečná. Tyto komunikace nemají žádný potenciál dopravě v Medlánkách odlehčit, ale naopak do Medlánek přivedou novou tranzitní dopravu, která tudy nutně jezdit nemusí. Tím dojde ke zničení cenné rekreační lokality Medláneckého letiště a přírodní památky Medlánecké kopce. Rezerva pro tyto komunikace je navržena přes soukromé pozemky, přes zahrady a stávající biokoridor. Nejen že by zásadně znehodnotila území, ale je ve své podstatě nerealizovatelná.

**6****7**

**3. Procesní pochybení při tvorbě upraveného návrhu a zkrácení zákonných práv účastníků**

**7**

Mám za to, že v důsledku pochybení v procesu tvorby upraveného návrhu ÚP byla porušena má zákonná práva reálně svými námitkami a připomínkami ovlivnit výslednou podobu nového územního plánu. Upravený návrh totiž přinesl zcela nová, v původním návrhu nezahrnutá, řešení, jako např. v mé námitce/připomínce uvedené dramatické navýšení výškových úrovní v lokalitě Me-1 Technologický park a rezervu komunikace O-5. Tato nová řešení přitom nepožadovala žádná dotčená osoba ani dotčený státní orgán. Vyhovění mé námitce či připomínce proti takovému řešení obsaženému v upraveném návrhu by však bylo podstatnou úpravou s nutností nového, v tomto případě již třetího, veřejného projednání. S tím však město nepočítá. Procesním pochybením, spočívajícím ve skutečnosti, že byla do upraveného návrhu zapracována zcela nová řešení a regulace území bez možnosti dosáhnout v předpokládaném procesu přípravy nového ÚP města Brna reálně jejich přehodnocení na základě zákona uplatněných připomínek a námitek, došlo ke krácení mých zákonných práv, čímž došlo k obdobné situaci, kterou procesní právo zná jako „odnětí instance“.

V *Brně* dne *20. 6. 2021*

Podpis: 

\*nehodící se škrtněte

## **MMB/0342601/2021**

### **Námítka č.1**

#### **Výrok:**

Námítce se nevyhovuje.

#### **Odůvodnění:**

Podatel zásadně požaduje zredukovat intenzitu využití předmětné rozvojové lokality, a to formou nastavení limitů maximální míry zastavění a stanovením vyššího minimálního podílu zeleně.

De facto celá plocha předmětné rozvojové lokality je v platném ÚPmB vymezena jako plocha zastavitelná (vyjma menších ploch zeleně a veřejných prostranství). Zároveň je převážná část parcel vlastnictvím soukromých vlastníků (vyjma plochy V/a2, části ploch D/a3 a většiny veřejných prostranství). Není tudíž možné v návrhu ÚPmB vymezit větší nezastavěné plochy zeleně a tím snížit intenzitu využití území, jelikož v případě, že by došlo ke změně plochy stavební (viz platný ÚPmB) na plochu nestavební, tak hrozí náhrada škody za změnu využití území dle § 102 odst. 2 zákona č. 183/2006 Sb., o územním plánování a stavebním řádu.

Zároveň se v návrhu ÚPmB nevymezují ani menší plochy zeleně, tak jak jsou vymezeny v platném ÚPmB. Z důvodu zvoleného měřítka výkresů a podrobnosti ÚPmB byla pro návrh ÚP stanovena minimální velikost funkční plochy na 0,5 ha (pouze ve zvláštních případech na 0,2 ha) v souladu s ustanovením § 3 odst. 1 vyhlášky č. 501/2006 Sb. Návrh ÚPmB řeší zastoupení zeleně u funkčních ploch nastavením minimálního zastoupení zeleně, které je u ploch B a C 30 % pro disponibilní pozemky stavebního záměru, u ploch W pak 20 % pro disponibilní pozemky stavebního záměru. Vzhledem k tomu, že se v blízkosti předmětné plochy nachází velké plochy krajinné i městské zeleně, tak zpracovatel nepovažuje za nutné tyto podíly navyšovat.

Věcná podstata způsobů vypořádání předmětného podání zůstává nadále relevantní, přestože návrh nového územního plánu města Brna prošel přepracováním s ohledem na Pokyny ZMB z roku 2022 a byl uveden do jednotného standardu ÚPD dle stavebního zákona a jeho prováděcích předpisů. Výše uvedené texty je tedy nutno chápat také ve smyslu těchto úprav.

### **Námítka č.2**

#### **Výrok:**

Námítce se vyhovuje částečně.

#### **Odůvodnění:**

Podatel požaduje, aby výšková úroveň zástavby v severní části předmětné lokality byla stanovena na úroveň 2 (v části pod rozvodnou úroveň 3) a ve zbývajících částech předmětné lokality, aby byla stanovena maximálně 3. výšková úroveň zástavby.

V severní části předmětné lokality bude pod rozvodnou zachována výšková úroveň 3. Ve zbylé části bude rozšířena plocha bydlení s výškovou úrovní 2. Podél pozemní komunikace spojující ulice Hudcova a Purkyňova však zůstane zachován úzký pás plochy smíšené obytné (C) s výškovou úrovní 3. Smyslem stanovení vyšší úrovně zástavby u této plochy je ochrana nižší rezidentní zástavby, která se nachází za ní, od potenciálně rušnější pozemní komunikace (odclonění negativních vlivů dopravy). Stanovování vyšší úrovně zástavby podél městských tříd a rušnějších pozemních komunikací je pravidlem v celém ÚPmB.

Ve zbývajících částech předmětné lokality bude u ploch smíšených obytných zachována výšková úroveň zástavby 5. Snížení výškové úrovně zástavby dle požadavků podatele není z městotvorného hlediska možné. Zintenzivnění využití předmětné plochy je krok, v jehož důsledku by mělo dojít k omezení suburbanizace, což je jeden z hlavních cílů nového ÚPmB. U ostatních ploch je zachována výšková úroveň zástavby 3.



Věcná podstata způsobů vypořádání předmětného podání zůstává nadále relevantní, přestože návrh nového územního plánu města Brna prošel přepracováním s ohledem na Pokyny ZMB z roku 2022 a byl uveden do jednotného standardu ÚPD dle stavebního zákona a jeho prováděcích předpisů. Výše uvedené texty je tedy nutno chápat také ve smyslu těchto úprav.

Vyhodnocení se doplňuje o následující:

Předmětná lokalita je součástí zpracovávané Územní studie Technologický park (KAM, p.o.), která mimo jiné prověřila a zpodrobnila využití funkčních ploch, zpřesnila prostorové regulativy, upřesnila systém dopravní infrastruktury a definovala obslužnost jednotlivých ploch. Tato ÚS nahradí územním plánem dříve předepsanou ÚS 08-Technologický park. V rámci řešení této ÚS došlo ke změně návrhu využití území - přehodnocení intenzity využití – pro celou rozvojovou lokalitu Me-1 byla jako maximální výšková hladina vyhodnocena hladina 4 (9-22 m).

### **Námítka č.3**

#### **Výrok:**

Námítce se vyhovuje částečně.

#### **Odůvodnění:**

Podatel požaduje, aby byl v předmětné rozvojové lokalitě zachován původní záměr dobudování Technologického parku Brno a tím bylo zabráněno možnosti přeměnit celou lokalitu na rezidenční bydlení. Podatel tedy požaduje na předmětných plochách nastavit funkční plochy komerční vybavenosti (W) s výškovou úrovní 3. Dále podatel požaduje v severní části rozvojové lokality změnit vymezení plochy na C/v2, plochy městské zeleně (Z) a plochy bydlení B/r2. Podatel taktéž požaduje zachování povinnosti zpracovat pro předmětnou lokalitu územní studii.

Zpracovatel prověřil nutnost doplnit v rámci předmětné lokality plochy komerční vybavenosti (W) v návaznosti na realizované areály při ulici Purkyňova. Dle jeho posouzení není v lokalitě nutné vymezovat další plochy W (vyjma ploch v jihozápadní a severozápadní části předmětné lokality, které doplňují souvislý pás ploch komerční vybavenosti a byl u nich ponechám způsob využití W a nově vymezené plochy W v severní části – viz níže). Přeměnou původně plánovaných ploch W na plochy smíšené obytné (C) je reagováno na deficitní funkci bydlení, což je jeden z hlavních problémů současné doby. Zvýšení možnosti stavět objekty pro bydlení, resp. pro smíšenou funkci, je základním požadavkem města a jde o jednu z hlavních úloh územního plánu. Předmětná lokalita přirozeně propojuje městské části Královo Pole a Medlánky v oblasti Technologického parku, který dle návrhu ÚPmB doplní o rezidenční využití v kombinaci s občanskou vybaveností a službami a tím zajistí chybějící mísení funkcí v území.

Severní část předmětné rozvojové lokality bude částečně upravena, nikoliv však zcela dle požadavků podatele. Část plochy občanské vybavenosti bude zachována dle aktuálního návrhu ÚPmB. Ve střední části dojde k rozšíření plochy bydlení na úkor plochy smíšené obytné. Část plochy bezprostředně pod rozvodnou bude změněna z plochy C/v3 na plochu W/v3. Tato plocha bude mít za úkol odclonit případné negativní působení technického zařízení na plochy bydlení. Z toho důvodu není možné v této části vymezit plochy městské zeleně (Z), jak požaduje podatel.

Věcná podstata způsobů vypořádání předmětného podání zůstává nadále relevantní, přestože návrh nového územního plánu města Brna prošel přepracováním s ohledem na Pokyny ZMB z roku 2022 a byl uveden do jednotného standardu ÚPD dle stavebního zákona a jeho prováděcích předpisů. Výše uvedené texty je tedy nutno chápat také ve smyslu těchto úprav.

Vyhodnocení se doplňuje o následující:

Předmětná lokalita je součástí zpracovávané Územní studie Technologický park (KAM, p.o.), která mimo jiné prověří doplnění komerční vybavenosti v jižní a severní části lokality v návaznosti na realizované areály při ulici Purkyňově, doplnění bydlení v návaznosti

*na zástavbu bydlení v Medláncích v ul. Za Parkem, vymezení veřejného prostranství a prověření jeho charakteru, potřebu umístění občanského vybavení, možnost umístění mateřské školy, prověří vnitřní komunikační síť, vymezení pozemků pro obslužné komunikace s ohledem na jejich návaznost na stávající zástavbu, navrhne další dopravní napojení na stávající komunikace, řešení pěší průchodnosti lokalitou i k okolním plochám zeleně, napojení rozšířené vozovny a začlenění prodloužené tramvajové tratě včetně způsobu křížení s ostatní dopravou a řešením smyčky, návrh krajinné zeleně jako přechodu mezi Medláneckým kopcem a zástavbou a také napojení na technickou infrastrukturu. Tato ÚS nahradí územním plánem dříve předepsanou ÚS 08-Technologický park.*

#### **Námítka č.4**

##### **Výrok:**

*Námítce se nevyhovuje.*

##### **Odůvodnění:**

*Proces tvorby územního plánu obce není řízením, v němž by bylo možno namítat podobné procesní skutečnosti. Otázku případných tvrzených zásahů samosprávy do podoby Návrhu územního plánu není možno řešit, rozhodovat či v rámci námítky podjatosti procesovat v rámci projednání věcného řešení.*

*Věcná podstata způsobů vypořádání předmětného podání zůstává nadále relevantní, přestože návrh nového územního plánu města Brna prošel přepracováním s ohledem na Pokyny ZMB z roku 2022 a byl uveden do jednotného standardu ÚPD dle stavebního zákona a jeho prováděcích předpisů. Výše uvedené texty je tedy nutno chápat také ve smyslu těchto úprav.*

#### **Námítka č.5**

#### **Námítka č.6**

##### **Výrok:**

*Námítce se nevyhovuje.*

##### **Odůvodnění:**

*V rámci podání je vysloven požadavek na vypuštění návrhových ploch komunikací O-5 a O-6 z důvodu zbytečnosti, přivedení tranzitní dopravy do území, narušení přírodního zázemí v k.ú. Medlánců a je konstatováno, že je komunikace nerealizovatelná.*

*Koridory ploch dopravní infrastruktury D nejsou v namítaném území navrženy.*

*Návrh pro opakované veřejné projednání byl upraven v souvislosti s nesouhlasem vedení trasy záměru R/1 především na medláneckém katastru s ohledem na problematické propojení na ulici V Újezdech. Současně byla prověřena trasa vedoucí ve vzdálenější poloze od stávající zástavby a mimo území volnočasových aktivit v okolí Medláneckého potoka.*

*Vzhledem k nesouhlasu s původním vedením koridoru územní rezervy O-5 centrem Medlánek byla následně naznačena možnost změny jejího trasování. Tuto úpravu však z časových důvodů nebylo možné prověřit v potřebné podrobnosti a s podrobnějším vyhodnocením dopadů a vlivů na území.*

*Aby bylo možné podrobněji prověřit toto území jednak z hlediska koncepce dopravy (Odboru dopravy MMB) a z hlediska územních dopadů (Odboru územního plánování a rozvoje MMB), bylo rozhodnuto z pozice pořizovatele o jejich vymezení.*

*Z tohoto důvodu je v území územní rezerva O-6 ponechána beze změny a územní rezerva O-5 je upravena do koridoru v návaznosti od územní rezervy O-6 po propojení se záměrem R/1.*

*Po zpracování podrobnějších prověřovacích studií budou vyhodnoceny dopady do území a až následně na základě doporučení bude rozhodnuto o těchto územních rezervách. Tedy v tuto chvíli je předčasné předjímat výsledky prověření.*

*Z územního hlediska se nejedná o návrhy konkrétních záměrů komunikací, ale o prvky, které budou ve větší podrobnosti teprve prověřeny a následně až rozhodnuto o jejich případné aktivitaci.*

*Území dotčené překryvným koridorem územních rezerv je možné využívat dle současného využití nebo v souladu s podmínkami využití území plochy s rozdílným způsobem využití. Využití území pod koridory územních rezerv O-5 a O-6 je ponecháno z větší části obdobné jako v současném územním plánu, tedy v plochách s rozdílným způsobem využití: plochy zahrádek I, plochy zemědělské A nebo plochy krajinné zeleně K. Z výše uvedených důvodů nelze požadavky v současné době zohlednit.*

*Věcná podstata způsobů vypořádání předmětného podání zůstává nadále relevantní, přestože návrh nového územního plánu města Brna prošel přepracováním s ohledem na Pokyny ZMB z roku 2022 a byl uveden do jednotného standardu ÚPD dle stavebního zákona a jeho prováděcích předpisů. Výše uvedené texty je tedy nutno chápat také ve smyslu těchto úprav.*

### **Námítka č.7**

#### **Výrok:**

*Námítce se nevyhovuje.*

#### **Odůvodnění:**

*Požizovatel se neztotožňuje s tvrzením podatele, že došlo k procesnímu pochybení v rámci procesu tvorby nového územního plánu tím, že byl na základě výsledků vyhodnocení předešlého veřejného projednání zpracován upravený Návrh. Stavební zákon výslovně předpokládá, že může být návrh územního plánu upraven, podstatně či nepodstatně, a jedná se tak o zcela legální a legitimní postup.*

*Současně není nijak podateli znemožněno uplatnit proti upravenému návrhu územního plánu svou připomínku či námítku.*

*Rovněž tak je chybným předpokladem podatele tvrzení, že jím uplatněné námítky či připomínky jsou v zásadě "bezpečné", protože město "nepočítá" s dalším projednáním.*

*Postoj města je sice v procesu tvorby územního plánu důležitý, ale vyhodnocení výsledků veřejných projednání zpracovává úřad územního plánování ve spolupráci s určeným zastupitelem a je na pořizovateli, aby po vyhodnocení správně určil další procesní postup; toto rozhodnutí nespadá do výlučné pravomoci samosprávných orgánů obce, a proto nelze podatelova tvrzení považovat za právně relevantní.*

*Jeho možnost vstoupit aktivně do procesu přípravy nového územního plánu nebyla nijak omezena a uplatněním své námítky to dokazuje; rovněž je nutné upozornit, že samotné uplatnění podání ještě nezakládá automatický nárok na to, že musí být námítce vyhověno - tím by byl popřen naopak proces vyhodnocení podání.*

*Chybnost závěrů podatele lze dokladovat tím, že úřad územního plánování na základě vyhodnocení výsledků opakovaného veřejného projednání zajistil úpravu Návrhu nového územního plánu města Brna a oznámil konání dalšího opakovaného veřejného projednání.*

*Věcná podstata způsobů vypořádání předmětného podání zůstává nadále relevantní, přestože návrh nového územního plánu města Brna prošel přepracováním s ohledem na Pokyny ZMB z roku 2022 a byl uveden do jednotného standardu ÚPD dle stavebního zákona a jeho prováděcích předpisů. Výše uvedené texty je tedy nutno chápat také ve smyslu těchto úprav.*



Došlo: 30-06-2021

MAGISTRÁT MĚSTA BRNA, Odbor územního plánování a rozvoje, K. Přímlinova 67, 601 67 Brno

Pril.: *2543*

## NÁMITKA / PŘIPOMÍNKA

UPRAVENÝ NÁVRH NOVÉHO ÚPmB – opakované veřejné projednání

Identifikační údaje podatele – Fyzická osoba/právnícká osoba

Jméno, příjmení / Název společnosti	[REDACTED]
Datum narození/ Identifikační číslo	[REDACTED]
Trvalé bydliště/ sídlo	[REDACTED]
E-mail:	tel. č. [REDACTED]



Statutární město Brno  
Doručeno: 29.06.2021  
MMB/0342604/2021  
druh: 1  
přílohy: 1  
1/sv: 1

Jsem – nejsem\*) občan města Brna

Jsem – nejsem\*) <sup>SPOLU</sup> vlastníkem pozemku/ů nebo stavby/stavby plochy dotčené navrhovanou změnou katastrální území 61743 parcel. č. [REDACTED]

**Upřesnění obsahu námítky/připomínky (území, ke kterému se vztahuje námítka/připomínka)**

Městská část a katastrální území	Medlánky
Označení lokality, rezervy	Me-1, O-5, O-6

**Text námítky/připomínky včetně ZDŮVODNĚNÍ**

- 1. Rozvojová plocha Me-1 Technologický park**

1 Požaduji **zásadně redukovat intenzitu využití území** v rozvojové lokalitě Me-1 (Technologický park Brno) v k. ú. Medlánky. Tato intenzita je pro dané území zcela neadekvátní a vytváří neúnosnou zátěž pro své okolí a celou městskou část Brno-Medlánky, kdy by mohlo jen díky této změně na malé části jejího území dojít ke zdvojnásobení obyvatel celé městské části. Současně požaduji stanovit jednoznačné limity maximální míry zastavění území a vyšší minimální podíl zeleně.
- Výšková úroveň zástavby:** V této souvislosti požaduji zejména redukovat navrhovanou výškovou úroveň tak, jak bylo dlouhodobě sledováno ve všech dokumentech v procesu přípravy nového územního plánu města (ve všech třech variantách konceptu i v původním návrhu), tedy tak, aby celá lokalita mezi spojnicí ulic Hudcovy a Purkyňovy a zámeckým parkem byly výškové úrovně zástavby 2 (pod rozvodnou 3) a lokalita mezi spojnicí ulic Hudcovy a Purkyňovy a stávající tramvajovou smyčkou, aby měla výškovou úroveň 3. Požaduji, aby v žádné části lokality Me-1 nebyla překročena výšková úroveň 3.
- Vymezení funkčních ploch:** Vymezení funkčních ploch požaduji tak, aby byl nadále sledován původní záměr obsažený ve všech třech variantách konceptu územního plánu, tedy dlouhodobě zamýšlené dobudování Technologického parku Brno až po spojnici ulic Hudcovy a Purkyňovy a zabráněno možnosti přeměnit celou lokalitu na rezidenční bydlení. Požaduji tedy v takto vymezené části lokality vrátit funkční plochy komerční vybavenosti „W“ s výškovou úrovní 3. Mezi spojnicí ulic Hudcovy a Purkyňovy vítám nově vymezenou plochu vybavenosti. Část pozemků nad touto plochou požaduji



**3** vymezit pro budoucí polyfunkční využití s bydlením i občanskou vybaveností jako plochu C/v2. Plochu bezprostředně pod rozvodnou vymezit jako zeleň Z a zbývající plochu jako plochu bydlení B/r2, jak tomu bylo ve všech dosavadních dokumentech. Požadují zachování povinnosti zpracovat územní studii.

**3**

**4** **Systémová podjatost:** Namítám systémovou podjatost v procesu přípravy nového územního plánu v lokalitě Me-1 Technologický park. Je to totiž město samotné, které vlastní bezprostředně nebo přes jím ovládané společnosti pozemky v této lokalitě. Intenzita využití území ve prospěch bydlení a výšková úroveň zástavby se měnila postupně s tím, jak město navýšilo svůj podíl ve společnosti Technologický park Brno a.s. a jak následně začalo zvažovat různé formy zcizení pozemků v této lokalitě za účelem sanování rozpočtu města. To se postupně projevilo v návrhu nového ÚP z roku 2020, kde byly změněny funkční plochy oproti všem variantám konceptu a v rozporu s Pokyny pro dopracování návrhu tak, aby bylo možné postavit více lukrativních bytových domů a pozemky tak více zhodnotit prodejem některému z developerů, a dále v upraveném návrhu ÚP, kde byly ze stejného důvodu dramaticky navýšeny výškové úrovně výstavby a opět tak zvýšena intenzita výtěžnosti území pro případ jeho zcizení. Provádět změny ÚP za účelem zvyšování hodnoty majetku města nebo sanování jeho rozpočtu je přitom zcela v rozporu se zákonem definovanými cíli a úkoly územního plánování. Je rovněž v rozporu s principem rovného zacházení.

**4**

**5** **2. Návrhové plochy komunikací O-5 (komunikační propojení ulice Turistické a areálu bývalých kasáren v Řečkovících) a O-6 (prodloužení ulice Purkyňovy do ulice Turistické)**

**5**

**-** Rezerva pro tyto komunikace je zbytečná. Tyto komunikace nemají žádný potenciál dopravy v Medláncích odlehčit, ale naopak do Medlánek přivedou novou tranzitní dopravu, která tudy nutně jezdit nemusí. Tím dojde ke zničení cenné rekreační lokality Medláneckého letiště a přírodní památky Medlánecké kopce. Rezerva pro tyto komunikace je navržena přes soukromé pozemky, přes zahrady a stávající biokoridor. Nejen že by zásadně znehodnotila území, ale je ve své podstatě nerealizovatelná.

**-**

**6**

**6**

**7** **3. Procesní pochybení při tvorbě upraveného návrhu a zkrácení zákonných práv účastníků**

**5**

**7** Mám za to, že v důsledku pochybení v procesu tvorby upraveného návrhu ÚP byla porušena má zákonná práva reálně svými námitkami a připomínkami ovlivnit výslednou podobu nového územního plánu. Upravený návrh totiž přinesl zcela nová, v původním návrhu nezahrnutá, řešení, jako např. v mé námitce/připomínce uvedené dramatické navýšení výškových úrovní v lokalitě Me-1 Technologický park a rezervu komunikace O-5. Tato nová řešení přitom nepožadovala žádná dotčená osoba ani dotčený státní orgán. Vyhovění mé námitce či připomínce proti takovému řešení obsaženému v upraveném návrhu by však bylo podstatnou úpravou s nutností nového, v tomto případě již třetího, veřejného projednání. S tím však město nepočítá. Procesním pochybením, spočívajícím ve skutečnosti, že byla do upraveného návrhu zapracována zcela nová řešení a regulace území bez možnosti dosáhnout v předpokládaném procesu přípravy nového ÚP města Brna reálně jejich přehodnocení na základě zákona uplatněných připomínek a námitek, došlo ke krácení mých zákonných práv, čímž došlo k obdobné situaci, kterou procesní právo zná jako „odnětí instance“.

**7**

v BRNĚ dne 27.6.21

Podpis

\*nehodící se škrtněte

## **MMB/0342604/2021**

### **Námítka č.1**

#### **Výrok:**

Námítce se nevyhovuje.

#### **Odůvodnění:**

Podatel zásadně požaduje zredukovat intenzitu využití předmětné rozvojové lokality, a to formou nastavení limitů maximální míry zastavění a stanovením vyššího minimálního podílu zeleně.

De facto celá plocha předmětné rozvojové lokality je v platném ÚPmB vymezena jako plocha zastavitelná (vyjma menších ploch zeleně a veřejných prostranství). Zároveň je převážná část parcel vlastnictvím soukromých vlastníků (vyjma plochy V/a2, části ploch D/a3 a většiny veřejných prostranství). Není tudíž možné v návrhu ÚPmB vymezit větší nezastavěné plochy zeleně a tím snížit intenzitu využití území, jelikož v případě, že by došlo ke změně plochy stavební (viz platný ÚPmB) na plochu nestavební, tak hrozí náhrada škody za změnu využití území dle § 102 odst. 2 zákona č. 183/2006 Sb., o územním plánování a stavebním řádu.

Zároveň se v návrhu ÚPmB nevymezují ani menší plochy zeleně, tak jak jsou vymezeny v platném ÚPmB. Z důvodu zvoleného měřítka výkresů a podrobnosti ÚPmB byla pro návrh ÚP stanovena minimální velikost funkční plochy na 0,5 ha (pouze ve zvláštních případech na 0,2 ha) v souladu s ustanovením § 3 odst. 1 vyhlášky č. 501/2006 Sb. Návrh ÚPmB řeší zastoupení zeleně u funkčních ploch nastavením minimálního zastoupení zeleně, které je u ploch B a C 30 % pro disponibilní pozemky stavebního záměru, u ploch W pak 20 % pro disponibilní pozemky stavebního záměru. Vzhledem k tomu, že se v blízkosti předmětné plochy nachází velké plochy krajinné i městské zeleně, tak zpracovatel nepovažuje za nutné tyto podíly navyšovat.

Věcná podstata způsobů vypořádání předmětného podání zůstává nadále relevantní, přestože návrh nového územního plánu města Brna prošel přepracováním s ohledem na Pokyny ZMB z roku 2022 a byl uveden do jednotného standardu ÚPD dle stavebního zákona a jeho prováděcích předpisů. Výše uvedené texty je tedy nutno chápat také ve smyslu těchto úprav.

### **Námítka č.2**

#### **Výrok:**

Námítce se vyhovuje částečně.

#### **Odůvodnění:**

Podatel požaduje, aby výšková úroveň zástavby v severní části předmětné lokality byla stanovena na úroveň 2 (v části pod rozvodnou úroveň 3) a ve zbývajících částech předmětné lokality, aby byla stanovena maximálně 3. výšková úroveň zástavby.

V severní části předmětné lokality bude pod rozvodnou zachována výšková úroveň 3. Ve zbylé části bude rozšířena plocha bydlení s výškovou úrovní 2. Podél pozemní komunikace spojující ulice Hudcova a Purkyňova však zůstane zachován úzký pás plochy smíšené obytné (C) s výškovou úrovní 3. Smyslem stanovení vyšší úrovně zástavby u této plochy je ochrana nižší rezidentní zástavby, která se nachází za ní, od potenciálně rušnější pozemní komunikace (odclonění negativních vlivů dopravy). Stanovování vyšší úrovně zástavby podél městských tříd a rušnějších pozemních komunikací je pravidlem v celém ÚPmB.

Ve zbývajících částech předmětné lokality bude u ploch smíšených obytných zachována výšková úroveň zástavby 5. Snížení výškové úrovně zástavby dle požadavků podatele není z městotvorného hlediska možné. Zintenzivnění využití předmětné plochy je krok, v jehož důsledku by mělo dojít k omezení suburbanizace, což je jeden z hlavních cílů nového ÚPmB. U ostatních ploch je zachována výšková úroveň zástavby 3.



Věcná podstata způsobů vypořádání předmětného podání zůstává nadále relevantní, přestože návrh nového územního plánu města Brna prošel přepracováním s ohledem na Pokyny ZMB z roku 2022 a byl uveden do jednotného standardu ÚPD dle stavebního zákona a jeho prováděcích předpisů. Výše uvedené texty je tedy nutno chápat také ve smyslu těchto úprav.

Vyhodnocení se doplňuje o následující:

Předmětná lokalita je součástí zpracovávané Územní studie Technologický park (KAM, p.o.), která mimo jiné prověřila a zpodrobnila využití funkčních ploch, zpřesnila prostorové regulativy, upřesnila systém dopravní infrastruktury a definovala obslužnost jednotlivých ploch. Tato ÚS nahradí územním plánem dříve předepsanou ÚS 08-Technologický park. V rámci řešení této ÚS došlo ke změně návrhu využití území - přehodnocení intenzity využití – pro celou rozvojovou lokalitu Me-1 byla jako maximální výšková hladina vyhodnocena hladina 4 (9-22 m).

### **Námítka č.3**

#### **Výrok:**

Námítce se vyhovuje částečně.

#### **Odůvodnění:**

Podatel požaduje, aby byl v předmětné rozvojové lokalitě zachován původní záměr dobudování Technologického parku Brno a tím bylo zabráněno možnosti přeměnit celou lokalitu na rezidenční bydlení. Podatel tedy požaduje na předmětných plochách nastavit funkční plochy komerční vybavenosti (W) s výškovou úrovní 3. Dále podatel požaduje v severní části rozvojové lokality změnit vymezení plochy na C/v2, plochy městské zeleně (Z) a plochy bydlení B/r2. Podatel taktéž požaduje zachování povinnosti zpracovat pro předmětnou lokalitu územní studii.

Zpracovatel prověřil nutnost doplnit v rámci předmětné lokality plochy komerční vybavenosti (W) v návaznosti na realizované areály při ulici Purkyňova. Dle jeho posouzení není v lokalitě nutné vymezovat další plochy W (vyjma ploch v jihozápadní a severozápadní části předmětné lokality, které doplňují souvislý pás ploch komerční vybavenosti a byl u nich ponechám způsob využití W a nově vymezené plochy W v severní části – viz níže). Přeměnou původně plánovaných ploch W na plochy smíšené obytné (C) je reagováno na deficitní funkci bydlení, což je jeden z hlavních problémů současné doby. Zvýšení možnosti stavět objekty pro bydlení, resp. pro smíšenou funkci, je základním požadavkem města a jde o jednu z hlavních úloh územního plánu. Předmětná lokalita přirozeně propojuje městské části Královo Pole a Medlánky v oblasti Technologického parku, který dle návrhu ÚPmB doplní o rezidenční využití v kombinaci s občanskou vybaveností a službami a tím zajistí chybějící mísení funkcí v území.

Severní část předmětné rozvojové lokality bude částečně upravena, nikoliv však zcela dle požadavků podatele. Část plochy občanské vybavenosti bude zachována dle aktuálního návrhu ÚPmB. Ve střední části dojde k rozšíření plochy bydlení na úkor plochy smíšené obytné. Část plochy bezprostředně pod rozvodnou bude změněna z plochy C/v3 na plochu W/v3. Tato plocha bude mít za úkol odclonit případné negativní působení technického zařízení na plochy bydlení. Z toho důvodu není možné v této části vymezit plochy městské zeleně (Z), jak požaduje podatel.

Věcná podstata způsobů vypořádání předmětného podání zůstává nadále relevantní, přestože návrh nového územního plánu města Brna prošel přepracováním s ohledem na Pokyny ZMB z roku 2022 a byl uveden do jednotného standardu ÚPD dle stavebního zákona a jeho prováděcích předpisů. Výše uvedené texty je tedy nutno chápat také ve smyslu těchto úprav.

Vyhodnocení se doplňuje o následující:

Předmětná lokalita je součástí zpracovávané Územní studie Technologický park (KAM, p.o.), která mimo jiné prověří doplnění komerční vybavenosti v jižní a severní části lokality v návaznosti na realizované areály při ulici Purkyňově, doplnění bydlení v návaznosti

*na zástavbu bydlení v Medláncích v ul. Za Parkem, vymezení veřejného prostranství a prověření jeho charakteru, potřebu umístění občanského vybavení, možnost umístění mateřské školy, prověří vnitřní komunikační síť, vymezení pozemků pro obslužné komunikace s ohledem na jejich návaznost na stávající zástavbu, navrhne další dopravní napojení na stávající komunikace, řešení pěší průchodnosti lokalitou i k okolním plochám zeleně, napojení rozšířené vozovny a začlenění prodloužené tramvajové tratě včetně způsobu křížení s ostatní dopravou a řešením smyčky, návrh krajinné zeleně jako přechodu mezi Medláneckým kopcem a zástavbou a také napojení na technickou infrastrukturu. Tato ÚS nahradí územním plánem dříve předepsanou ÚS 08-Technologický park.*

#### **Námítka č.4**

##### **Výrok:**

*Námítce se nevyhovuje.*

##### **Odůvodnění:**

*Proces tvorby územního plánu obce není řízením, v němž by bylo možno namítat podobné procesní skutečnosti. Otázku případných tvrzených zásahů samosprávy do podoby Návrhu územního plánu není možno řešit, rozhodovat či v rámci námítky podjatosti procesovat v rámci projednání věcného řešení.*

*Věcná podstata způsobů vypořádání předmětného podání zůstává nadále relevantní, přestože návrh nového územního plánu města Brna prošel přepracováním s ohledem na Pokyny ZMB z roku 2022 a byl uveden do jednotného standardu ÚPD dle stavebního zákona a jeho prováděcích předpisů. Výše uvedené texty je tedy nutno chápat také ve smyslu těchto úprav.*

#### **Námítka č.5**

#### **Námítka č.6**

##### **Výrok:**

*Námítce se nevyhovuje.*

##### **Odůvodnění:**

*V rámci podání je vysloven požadavek na vypuštění návrhových ploch komunikací O-5 a O-6 z důvodu zbytečnosti, přivedení tranzitní dopravy do území, narušení přírodního zázemí v k.ú. Medlánců a je konstatováno, že je komunikace nerealizovatelná.*

*Koridory ploch dopravní infrastruktury D nejsou v namítaném území navrženy.*

*Návrh pro opakované veřejné projednání byl upraven v souvislosti s nesouhlasem vedení trasy záměru R/1 především na medláneckém katastru s ohledem na problematické propojení na ulici V Újezdech. Současně byla prověřena trasa vedoucí ve vzdálenější poloze od stávající zástavby a mimo území volnočasových aktivit v okolí Medláneckého potoka.*

*Vzhledem k nesouhlasu s původním vedením koridoru územní rezervy O-5 centrem Medlánek byla následně naznačena možnost změny jejího trasování. Tuto úpravu však z časových důvodů nebylo možné prověřit v potřebné podrobnosti a s podrobnějším vyhodnocením dopadů a vlivů na území.*

*Aby bylo možné podrobněji prověřit toto území jednak z hlediska koncepce dopravy (Odboru dopravy MMB) a z hlediska územních dopadů (Odboru územního plánování a rozvoje MMB), bylo rozhodnuto z pozice pořizovatele o jejich vymezení.*

*Z tohoto důvodu je v území územní rezerva O-6 ponechána beze změny a územní rezerva O-5 je upravena do koridoru v návaznosti od územní rezervy O-6 po propojení se záměrem R/1.*

*Po zpracování podrobnějších prověřovacích studií budou vyhodnoceny dopady do území a až následně na základě doporučení bude rozhodnuto o těchto územních rezervách. Tedy v tuto chvíli je předčasné předjímat výsledky prověření.*

*Z územního hlediska se nejedná o návrhy konkrétních záměrů komunikací, ale o prvky, které budou ve větší podrobnosti teprve prověřeny a následně až rozhodnuto o jejich případné aktivitaci.*

*Území dotčené překryvným koridorem územních rezerv je možné využívat dle současného využití nebo v souladu s podmínkami využití území plochy s rozdílným způsobem využití. Využití území pod koridory územních rezerv O-5 a O-6 je ponecháno z větší části obdobné jako v současném územním plánu, tedy v plochách s rozdílným způsobem využití: plochy zahrádek I, plochy zemědělské A nebo plochy krajinné zeleně K.  
Z výše uvedených důvodů nelze požadavky v současné době zohlednit.*

*Věcná podstata způsobů vypořádání předmětného podání zůstává nadále relevantní, přestože návrh nového územního plánu města Brna prošel přepracováním s ohledem na Pokyny ZMB z roku 2022 a byl uveden do jednotného standardu ÚPD dle stavebního zákona a jeho prováděcích předpisů. Výše uvedené texty je tedy nutno chápat také ve smyslu těchto úprav.*

### **Námítka č.7**

#### **Výrok:**

*Námítce se nevyhovuje.*

#### **Odůvodnění:**

*Pořizovatel se neztotožňuje s tvrzením podatele, že došlo k procesnímu pochybení v rámci procesu tvorby nového územního plánu tím, že byl na základě výsledků vyhodnocení předešlého veřejného projednání zpracován upravený Návrh. Stavební zákon výslovně předpokládá, že může být návrh územního plánu upraven, podstatně či nepodstatně, a jedná se tak o zcela legální a legitimní postup.*

*Současně není nijak podateli znemožněno uplatnit proti upravenému návrhu územního plánu svou připomínku či námítku.*

*Rovněž tak je chybným předpokladem podatele tvrzení, že jím uplatněné námítky či připomínky jsou v zásadě "bezpečné", protože město "nepočítá" s dalším projednáním.*

*Postoj města je sice v procesu tvorby územního plánu důležitý, ale vyhodnocení výsledků veřejných projednání zpracovává úřad územního plánování ve spolupráci s určeným zastupitelem a je na pořizovateli, aby po vyhodnocení správně určil další procesní postup; toto rozhodnutí nespadá do výlučné pravomoci samosprávných orgánů obce, a proto nelze podatelova tvrzení považovat za právně relevantní.*

*Jeho možnost vstoupit aktivně do procesu přípravy nového územního plánu nebyla nijak omezena a uplatněním své námítky to dokazuje; rovněž je nutné upozornit, že samotné uplatnění podání ještě nezakládá automatický nárok na to, že musí být námítce vyhověno - tím by byl popřen naopak proces vyhodnocení podání.*

*Chybnost závěrů podatele lze dokladovat tím, že úřad územního plánování na základě vyhodnocení výsledků opakovaného veřejného projednání zajistil úpravu Návrhu nového územního plánu města Brna a oznámil konání dalšího opakovaného veřejného projednání.*

*Věcná podstata způsobů vypořádání předmětného podání zůstává nadále relevantní, přestože návrh nového územního plánu města Brna prošel přepracováním s ohledem na Pokyny ZMB z roku 2022 a byl uveden do jednotného standardu ÚPD dle stavebního zákona a jeho prováděcích předpisů. Výše uvedené texty je tedy nutno chápat také ve smyslu těchto úprav.*



2722

MAGISTRÁT MĚSTA BRNA  
Odbor územního plánování a rozvoje

Došlo: 30-06-2021

67. 601 67 Brno

Cj. MMB:

Přil.:

027/2605

MAGISTRÁT MĚSTA BRNA, Odbor územního plánování a rozvoje, Kounicova

## NÁMITKA / PŘIPOMÍNKA

UPRAVENÝ NÁVRH NOVÉHO ÚPmB – opakované veřejné projednání

Identifikační údaje podatele – Fyzická osoba/právnícká osoba

Jméno, příjmení / Název společnosti	[REDAKCE]	Statutární město Brno Magistrát města Brna
Datum narození/ Identifikační číslo		
Trvalé bydliště/ sídlo		
E-mail:		

MMB/0342605/2021

listy 1 přílohy

druh:



Doručeno: 29.06.2021

Jsem – nejsem občan města Brna

Jsem – nejsem\*) vlastníkem pozemku/ů nebo stavby/staveb v ploše dotčené navrhovanou změnou  
katastrální území ..... parcel. č. ....

Upřesnění obsahu námítky/připomínky (území, ke kterému se vztahuje námitka/připomínka)

Městská část a katastrální území	Medlánky
Označení lokality, rezervy	Me-1, O-5, O-6

Text námítky/připomínky včetně ZDŮVODNĚNÍ

**1. Rozvojová plocha Me-1 Technologický park**

Požaduji **zásadně redukovat intenzitu využití území** v rozvojové lokalitě Me-1 (Technologický park Brno) v k. ú. Medlánky. Tato intenzita je pro dané území zcela neadekvátní a vytváří neúnosnou zátěž pro své okolí a celou městskou část Brno-Medlánky, kdy by mohlo jen díky této změně na malé části jejího území dojít ke zdvojnásobení obyvatel celé městské části. Současně požaduji stanovit jednoznačné limity maximální míry zastavění území a vyšší minimální podíl zeleně.

**Výšková úroveň zástavby:** V této souvislosti požaduji zejména redukovat navrhovanou výškovou úroveň tak, jak bylo dlouhodobě sledováno ve všech dokumentech v procesu přípravy nového územního plánu města (ve všech třech variantách konceptu i v původním návrhu), tedy tak, aby celá lokalita mezi spojnicí ulic Hudcovy a Purkyňovy a zámeckým parkem byly výškové úrovně zástavby 2 (pod rozvodnou 3) a lokalita mezi spojnicí ulic Hudcovy a Purkyňovy a stávající tramvajovou smyčkou, aby měla výškovou úroveň 3. Požaduji, aby v žádné části lokality Me-1 nebyla překročena výšková úroveň 3.

**Vymezení funkčních ploch:** Vymezení funkčních ploch požaduji tak, aby byl nadále sledován původní záměr obsažený ve všech třech variantách konceptu územního plánu, tedy dlouhodobě zamýšlené dobudování Technologického parku Brno až po spojnici ulic Hudcovy a Purkyňovy a zabráněno možnosti přeměnit celou lokalitu na rezidenční bydlení. Požaduji tedy v takto vymezené části lokality vrátit funkční plochy komerční vybavenosti „W“ s výškovou úrovní 3. Mezi spojnicí ulic Hudcovy a Purkyňovy vítám nově vymezenou plochu vybavenosti. Část pozemků nad touto plochou požaduji



**3** vymezit pro budoucí polyfunkční využití s bydlením i občanskou vybaveností jako plochu C/v2. Plochu bezprostředně pod rozvodnou vymezit jako zeleň Z a zbývající plochu jako plochu bydlení B/r2, jak tomu bylo ve všech dosavadních dokumentech. Požaduji zachování povinnosti zpracovat územní studii.

**3**

**4** **Systémová podjatost:** Namítám systémovou podjatost v procesu přípravy nového územního plánu v lokalitě Me-1 Technologický park. Je to totiž město samotné, které vlastní bezprostředně nebo přes jím ovládané společnosti pozemky v této lokalitě. Intenzita využití území ve prospěch bydlení a výšková úroveň zástavby se měnila postupně s tím, jak město navýšilo svůj podíl ve společnosti Technologický park Brno a.s. a jak následně začalo zvažovat různé formy zcizení pozemků v této lokalitě za účelem sanování rozpočtu města. To se postupně projevilo v návrhu nového ÚP z roku 2020, kde byly změněny funkční plochy oproti všem variantám konceptu a v rozporu s Pokyny pro dopracování návrhu tak, aby bylo možné postavit více lukrativních bytových domů a pozemky tak více zhodnotit prodejem některému z developerů, a dále v upraveném návrhu ÚP, kde byly ze stejného důvodu dramaticky navýšeny výškové úrovně výstavby a opět tak zvýšena intenzita výtěžnosti území pro případ jeho zcizení. Provádět změny ÚP za účelem zvyšování hodnoty majetku města nebo sanování jeho rozpočtu je přitom zcela v rozporu se zákonem definovanými cíli a úkoly územního plánování. Je rovněž v rozporu s principem rovného zacházení.

**4**

**5** **2. Návrhové plochy komunikací O-5 (komunikační propojení ulice Turistické a areálu bývalých kasáren v Řečkovících) a O-6 (prodloužení ulice Purkyňovy do ulice Turistické)**

**5**

**6** Rezerva pro tyto komunikace je zbytečná. Tyto komunikace nemají žádný potenciál dopravě v Medlánkách odlehčit, ale naopak do Medláněk přivedou novou tranzitní dopravu, která tudy nutně jezdit nemusí. Tím dojde ke zničení cenné rekreační lokality Medláneckého letiště a přírodní památky Medlánecké kopce. Rezerva pro tyto komunikace je navržena přes soukromé pozemky, přes zahrady a stávající biokoridor. Nejen že by zásadně znehodnotila území, ale je ve své podstatě nerealizovatelná.

**5**


**6**

**7** **3. Procesní pochybení při tvorbě upraveného návrhu a zkrácení zákonných práv účastníků**

**7**

Mám za to, že v důsledku pochybení v procesu tvorby upraveného návrhu ÚP byla porušena má zákonná práva reálně svými námitkami a připomínkami ovlivnit výslednou podobu nového územního plánu. Upravený návrh totiž přinesl zcela nová, v původním návrhu nezahrnutá, řešení, jako např. v mé námitce/připomínce uvedené dramatické navýšení výškových úrovní v lokalitě Me-1 Technologický park a rezervu komunikace O-5. Tato nová řešení přitom nepožadovala žádná dotčená osoba ani dotčený státní orgán. Vyhovění mé námitce či připomínce proti takovému řešení obsaženému v upraveném návrhu by však bylo podstatnou úpravou s nutností nového, v tomto případě již třetího, veřejného projednání. S tím však město nepočítá. Procesním pochybením, spočívajícím ve skutečnosti, že byla do upraveného návrhu zapracována zcela nová řešení a regulace území bez možnosti dosáhnout v předpokládaném procesu přípravy nového ÚP města Brna reálně jejich přehodnocení na základě zákona uplatněných připomínek a námitek, došlo ke zkrácení mých zákonných práv, čímž došlo k obdobné situaci, kterou procesní právo zná jako „odnětí instance“.

v 23.6. dne .....  
BRNE

Podpis: 

\*nehodící se škrtněte

## **MMB/0342605/2021**

### **Námítka č.1**

#### **Výrok:**

Námítce se nevyhovuje.

#### **Odůvodnění:**

Podatel zásadně požaduje zredukovat intenzitu využití předmětné rozvojové lokality, a to formou nastavení limitů maximální míry zastavění a stanovením vyššího minimálního podílu zeleně.

De facto celá plocha předmětné rozvojové lokality je v platném ÚPmB vymezena jako plocha zastavitelná (vyjma menších ploch zeleně a veřejných prostranství). Zároveň je převážná část parcel vlastnictvím soukromých vlastníků (vyjma plochy V/a2, části ploch D/a3 a většiny veřejných prostranství). Není tudíž možné v návrhu ÚPmB vymezit větší nezastavěné plochy zeleně a tím snížit intenzitu využití území, jelikož v případě, že by došlo ke změně plochy stavební (viz platný ÚPmB) na plochu nestavební, tak hrozí náhrada škody za změnu využití území dle § 102 odst. 2 zákona č. 183/2006 Sb., o územním plánování a stavebním řádu.

Zároveň se v návrhu ÚPmB nevymezují ani menší plochy zeleně, tak jak jsou vymezeny v platném ÚPmB. Z důvodu zvoleného měřítka výkresů a podrobnosti ÚPmB byla pro návrh ÚP stanovena minimální velikost funkční plochy na 0,5 ha (pouze ve zvláštních případech na 0,2 ha) v souladu s ustanovením § 3 odst. 1 vyhlášky č. 501/2006 Sb. Návrh ÚPmB řeší zastoupení zeleně u funkčních ploch nastavením minimálního zastoupení zeleně, které je u ploch B a C 30 % pro disponibilní pozemky stavebního záměru, u ploch W pak 20 % pro disponibilní pozemky stavebního záměru. Vzhledem k tomu, že se v blízkosti předmětné plochy nachází velké plochy krajinné i městské zeleně, tak zpracovatel nepovažuje za nutné tyto podíly navyšovat.

Věcná podstata způsobů vypořádání předmětného podání zůstává nadále relevantní, přestože návrh nového územního plánu města Brna prošel přepracováním s ohledem na Pokyny ZMB z roku 2022 a byl uveden do jednotného standardu ÚPD dle stavebního zákona a jeho prováděcích předpisů. Výše uvedené texty je tedy nutno chápat také ve smyslu těchto úprav.

### **Námítka č.2**

#### **Výrok:**

Námítce se vyhovuje částečně.

#### **Odůvodnění:**

Podatel požaduje, aby výšková úroveň zástavby v severní části předmětné lokality byla stanovena na úroveň 2 (v části pod rozvodnou úroveň 3) a ve zbývajících částech předmětné lokality, aby byla stanovena maximálně 3. výšková úroveň zástavby.

V severní části předmětné lokality bude pod rozvodnou zachována výšková úroveň 3. Ve zbylé části bude rozšířena plocha bydlení s výškovou úrovní 2. Podél pozemní komunikace spojující ulice Hudcova a Purkyňova však zůstane zachován úzký pás plochy smíšené obytné (C) s výškovou úrovní 3. Smyslem stanovení vyšší úrovně zástavby u této plochy je ochrana nižší rezidentní zástavby, která se nachází za ní, od potenciálně rušnější pozemní komunikace (odclonění negativních vlivů dopravy). Stanovování vyšší úrovně zástavby podél městských tříd a rušnějších pozemních komunikací je pravidlem v celém ÚPmB.

Ve zbývajících částech předmětné lokality bude u ploch smíšených obytných zachována výšková úroveň zástavby 5. Snížení výškové úrovně zástavby dle požadavků podatele není z městotvorného hlediska možné. Zintenzivnění využití předmětné plochy je krok, v jehož důsledku by mělo dojít k omezení suburbanizace, což je jeden z hlavních cílů nového ÚPmB. U ostatních ploch je zachována výšková úroveň zástavby 3.



Věcná podstata způsobů vypořádání předmětného podání zůstává nadále relevantní, přestože návrh nového územního plánu města Brna prošel přepracováním s ohledem na Pokyny ZMB z roku 2022 a byl uveden do jednotného standardu ÚPD dle stavebního zákona a jeho prováděcích předpisů. Výše uvedené texty je tedy nutno chápat také ve smyslu těchto úprav.

Vyhodnocení se doplňuje o následující:

Předmětná lokalita je součástí zpracovávané Územní studie Technologický park (KAM, p.o.), která mimo jiné prověřila a zpodrobnila využití funkčních ploch, zpřesnila prostorové regulativy, upřesnila systém dopravní infrastruktury a definovala obslužnost jednotlivých ploch. Tato ÚS nahradí územním plánem dříve předepsanou ÚS 08-Technologický park. V rámci řešení této ÚS došlo ke změně návrhu využití území - přehodnocení intenzity využití – pro celou rozvojovou lokalitu Me-1 byla jako maximální výšková hladina vyhodnocena hladina 4 (9-22 m).

### **Námítka č.3**

#### **Výrok:**

Námítce se vyhovuje částečně.

#### **Odůvodnění:**

Podatel požaduje, aby byl v předmětné rozvojové lokalitě zachován původní záměr dobudování Technologického parku Brno a tím bylo zabráněno možnosti přeměnit celou lokalitu na rezidenční bydlení. Podatel tedy požaduje na předmětných plochách nastavit funkční plochy komerční vybavenosti (W) s výškovou úrovní 3. Dále podatel požaduje v severní části rozvojové lokality změnit vymezení plochy na C/v2, plochy městské zeleně (Z) a plochy bydlení B/r2. Podatel taktéž požaduje zachování povinnosti zpracovat pro předmětnou lokalitu územní studii.

Zpracovatel prověřil nutnost doplnit v rámci předmětné lokality plochy komerční vybavenosti (W) v návaznosti na realizované areály při ulici Purkyňova. Dle jeho posouzení není v lokalitě nutné vymezovat další plochy W (vyjma ploch v jihozápadní a severozápadní části předmětné lokality, které doplňují souvislý pás ploch komerční vybavenosti a byl u nich ponechám způsob využití W a nově vymezené plochy W v severní části – viz níže). Přeměnou původně plánovaných ploch W na plochy smíšené obytné (C) je reagováno na deficitní funkci bydlení, což je jeden z hlavních problémů současné doby. Zvýšení možnosti stavět objekty pro bydlení, resp. pro smíšenou funkci, je základním požadavkem města a jde o jednu z hlavních úloh územního plánu. Předmětná lokalita přirozeně propojuje městské části Královo Pole a Medlánky v oblasti Technologického parku, který dle návrhu ÚPmB doplní o rezidenční využití v kombinaci s občanskou vybaveností a službami a tím zajistí chybějící mísení funkcí v území.

Severní část předmětné rozvojové lokality bude částečně upravena, nikoliv však zcela dle požadavků podatele. Část plochy občanské vybavenosti bude zachována dle aktuálního návrhu ÚPmB. Ve střední části dojde k rozšíření plochy bydlení na úkor plochy smíšené obytné. Část plochy bezprostředně pod rozvodnou bude změněna z plochy C/v3 na plochu W/v3. Tato plocha bude mít za úkol odclonit případné negativní působení technického zařízení na plochy bydlení. Z toho důvodu není možné v této části vymezit plochy městské zeleně (Z), jak požaduje podatel.

Věcná podstata způsobů vypořádání předmětného podání zůstává nadále relevantní, přestože návrh nového územního plánu města Brna prošel přepracováním s ohledem na Pokyny ZMB z roku 2022 a byl uveden do jednotného standardu ÚPD dle stavebního zákona a jeho prováděcích předpisů. Výše uvedené texty je tedy nutno chápat také ve smyslu těchto úprav.

Vyhodnocení se doplňuje o následující:

Předmětná lokalita je součástí zpracovávané Územní studie Technologický park (KAM, p.o.), která mimo jiné prověří doplnění komerční vybavenosti v jižní a severní části lokality v návaznosti na realizované areály při ulici Purkyňově, doplnění bydlení v návaznosti

*na zástavbu bydlení v Medláncích v ul. Za Parkem, vymezení veřejného prostranství a prověření jeho charakteru, potřebu umístění občanského vybavení, možnost umístění mateřské školy, prověří vnitřní komunikační síť, vymezení pozemků pro obslužné komunikace s ohledem na jejich návaznost na stávající zástavbu, navrhne další dopravní napojení na stávající komunikace, řešení pěší průchodnosti lokalitou i k okolním plochám zeleně, napojení rozšířené vozovny a začlenění prodloužené tramvajové tratě včetně způsobu křížení s ostatní dopravou a řešením smyčky, návrh krajinné zeleně jako přechodu mezi Medláneckým kopcem a zástavbou a také napojení na technickou infrastrukturu. Tato ÚS nahradí územním plánem dříve předepsanou ÚS 08-Technologický park.*

#### **Námítka č.4**

##### **Výrok:**

*Námítce se nevyhovuje.*

##### **Odůvodnění:**

*Proces tvorby územního plánu obce není řízením, v němž by bylo možno namítat podobné procesní skutečnosti. Otázku případných tvrzených zásahů samosprávy do podoby Návrhu územního plánu není možno řešit, rozhodovat či v rámci námítky podjatosti procesovat v rámci projednání věcného řešení.*

*Věcná podstata způsobů vypořádání předmětného podání zůstává nadále relevantní, přestože návrh nového územního plánu města Brna prošel přepracováním s ohledem na Pokyny ZMB z roku 2022 a byl uveden do jednotného standardu ÚPD dle stavebního zákona a jeho prováděcích předpisů. Výše uvedené texty je tedy nutno chápat také ve smyslu těchto úprav.*

#### **Námítka č.5**

#### **Námítka č.6**

##### **Výrok:**

*Námítce se nevyhovuje.*

##### **Odůvodnění:**

*V rámci podání je vysloven požadavek na vypuštění návrhových ploch komunikací O-5 a O-6 z důvodu zbytečnosti, přivedení tranzitní dopravy do území, narušení přírodního zázemí v k.ú. Medlánců a je konstatováno, že je komunikace nerealizovatelná.*

*Koridory ploch dopravní infrastruktury D nejsou v namítaném území navrženy.*

*Návrh pro opakované veřejné projednání byl upraven v souvislosti s nesouhlasem vedení trasy záměru R/1 především na medláneckém katastru s ohledem na problematické propojení na ulici V Újezdech. Současně byla prověřena trasa vedoucí ve vzdálenější poloze od stávající zástavby a mimo území volnočasových aktivit v okolí Medláneckého potoka.*

*Vzhledem k nesouhlasu s původním vedením koridoru územní rezervy O-5 centrem Medlánců byla následně naznačena možnost změny jejího trasování. Tuto úpravu však z časových důvodů nebylo možné prověřit v potřebné podrobnosti a s podrobnějším vyhodnocením dopadů a vlivů na území.*

*Aby bylo možné podrobněji prověřit toto území jednak z hlediska koncepce dopravy (Odboru dopravy MMB) a z hlediska územních dopadů (Odboru územního plánování a rozvoje MMB), bylo rozhodnuto z pozice pořizovatele o jejich vymezení.*

*Z tohoto důvodu je v území územní rezerva O-6 ponechána beze změny a územní rezerva O-5 je upravena do koridoru v návaznosti od územní rezervy O-6 po propojení se záměrem R/1.*

*Po zpracování podrobnějších prověřovacích studií budou vyhodnoceny dopady do území a až následně na základě doporučení bude rozhodnuto o těchto územních rezervách. Tedy v tuto chvíli je předčasné předjímat výsledky prověření.*

*Z územního hlediska se nejedná o návrhy konkrétních záměrů komunikací, ale o prvky, které budou ve větší podrobnosti teprve prověřeny a následně až rozhodnuto o jejich případné aktivitě.*

*Území dotčené překryvným koridorem územních rezerv je možné využívat dle současného využití nebo v souladu s podmínkami využití území plochy s rozdílným způsobem využití. Využití území pod koridory územních rezerv O-5 a O-6 je ponecháno z větší části obdobné jako v současném územním plánu, tedy v plochách s rozdílným způsobem využití: plochy zahrádek I, plochy zemědělské A nebo plochy krajinné zeleně K.  
Z výše uvedených důvodů nelze požadavky v současné době zohlednit.*

*Věcná podstata způsobů vypořádání předmětného podání zůstává nadále relevantní, přestože návrh nového územního plánu města Brna prošel přepracováním s ohledem na Pokyny ZMB z roku 2022 a byl uveden do jednotného standardu ÚPD dle stavebního zákona a jeho prováděcích předpisů. Výše uvedené texty je tedy nutno chápat také ve smyslu těchto úprav.*

### **Námítka č.7**

#### **Výrok:**

*Námítce se nevyhovuje.*

#### **Odůvodnění:**

*Pořizovatel se neztotožňuje s tvrzením podatele, že došlo k procesnímu pochybení v rámci procesu tvorby nového územního plánu tím, že byl na základě výsledků vyhodnocení předešlého veřejného projednání zpracován upravený Návrh. Stavební zákon výslovně předpokládá, že může být návrh územního plánu upraven, podstatně či nepodstatně, a jedná se tak o zcela legální a legitimní postup.*

*Současně není nijak podateli znemožněno uplatnit proti upravenému návrhu územního plánu svou připomínku či námítku.*

*Rovněž tak je chybným předpokladem podatele tvrzení, že jím uplatněné námítky či připomínky jsou v zásadě "bezpečné", protože město "nepočítá" s dalším projednáním.*

*Postoj města je sice v procesu tvorby územního plánu důležitý, ale vyhodnocení výsledků veřejných projednání zpracovává úřad územního plánování ve spolupráci s určeným zastupitelem a je na pořizovateli, aby po vyhodnocení správně určil další procesní postup; toto rozhodnutí nespadá do výlučné pravomoci samosprávných orgánů obce, a proto nelze podatelova tvrzení považovat za právně relevantní.*

*Jeho možnost vstoupit aktivně do procesu přípravy nového územního plánu nebyla nijak omezena a uplatněním své námítky to dokazuje; rovněž je nutné upozornit, že samotné uplatnění podání ještě nezakládá automatický nárok na to, že musí být námítce vyhověno - tím by byl popřen naopak proces vyhodnocení podání.*

*Chybnost závěrů podatele lze dokladovat tím, že úřad územního plánování na základě vyhodnocení výsledků opakovaného veřejného projednání zajistil úpravu Návrhu nového územního plánu města Brna a oznámil konání dalšího opakovaného veřejného projednání.*

*Věcná podstata způsobů vypořádání předmětného podání zůstává nadále relevantní, přestože návrh nového územního plánu města Brna prošel přepracováním s ohledem na Pokyny ZMB z roku 2022 a byl uveden do jednotného standardu ÚPD dle stavebního zákona a jeho prováděcích předpisů. Výše uvedené texty je tedy nutno chápat také ve smyslu těchto úprav.*





Magistrát města Brna  
Odbor územního plánování a rozvoje  
Kounicova 67  
601 67 Brno

MAGISTRÁT MĚSTA BRNA	
posouzena	14
Došlo dne	29-06-2021
Č.j. MMB: .....	
Příl.: .....	
22. června 2021	

**Námítky k návrhu územního plánu města Brna (opakované veřejné projednání)**

My, níže podepsaní podáváme následující námítky:

MAGISTRÁT MĚSTA BRNA  
Odbor územního plánování a rozvoje

Došlo: 01-07-2021

Č.j. MMB: 0342606

Příl.: .....

2962

**1. Trasování transevropské „43“ je v rozporu s legislativou EU o TEN-T**

**Odůvodnění:** Podle čl. 30/e závazného Nařízení Evropského parlamentu a Rady (EU) č. 1315/2013 o transevropské síti TEN-T je povinností vést tyto komunikace mimo městské oblasti - zmírňovat vystavení městských oblastí nepříznivým účinkům tranzitní železniční a silniční dopravy, mimo jiné i prostřednictvím **obchvatů** městských oblastí. Komunikace „43“ tak neměla být vymezena jako průtah Brna a specificky Kníniček.

**2. Návrh ÚPmB je nezákonný, protože se opírá o nezákonné Zásady územního rozvoje JMK.**

**Odůvodnění:** Aktualizace ZÚR JMK (AZÚR) porušila čl. 5/1 závazné Směrnice Evropského parlamentu a Rady 2001/42/ES o posuzování vlivů plánů na životní prostředí – nesplnila *povinnost posoudit všechna rozumná řešení – neposoudila tzv. Optimalizovanou variantu „43“ jako plnohodnotný obchvat celého města Brna* trasovaný v tzv. Boskovické brázdě.

**3. Návrh ÚPmB je nezákonný - akceptuje vadné posouzení vlivů na životní prostředí pro AZÚR**

**Odůvodnění:**

V AZÚR mělo být provedeno důsledné vyhodnocení vlivů, a to specificky pro jednotlivé části území, tedy např. i pro Brno-Kníničky. Toto se nestalo.

**4. Město Brno nechránilo občany města proti tranzitní dopravě a souhlasilo s „43“ přes Kníničky**

**Odůvodnění:** Město Brno mělo bránit své občany proti zavlečení tranzitní dálkové dopravy do Brna. Zavlékat tuto dopravu do města a pak požadovat jeho ochranu je absurdním postupem. Město Brno nemělo souhlasit s tím, že v AZÚR nebyla vyhodnocena varianta plnohodnotného obchvatu města Brna. Město Brno mělo jednat podle zákona o obcích stejně jako jiné obce, které brání své občany a hájí je i v soudních řízeních.

**5. Silniční varianta „43“ je v rozporu se zákonem**

**Odůvodnění:** Zákonem o pozemních komunikacích byla R43 změněna na dálnici D43. Na tom nic nezměnila 2. Aktualizace PÚR s „S43“ místo „R43“. Zákon byl respektován v ZÚR z roku 2016, ale nebyl respektován v AZÚR. I/43 v ÚPmB je tedy protiprávní. Obsah AZÚR nelegalizuje ÚPmB.

**6. Grafická část ÚPmB pro „43“ je v rozporu se ZÚR JMK**

**Odůvodnění:** ÚPmB musí ze zákona respektovat nadřazenou územně plánovací dokumentaci a smí pouze ji zpřesňovat.

**7. Textová část ÚPmB je nedostatečně určitá, existují rozpory mezi grafickou a textovou částí**

**Odůvodnění:** Vymezení koridorů a dalších částí návrhu ÚP týkající se záměru komunikace I/43 je vnitřně rozporné, nedostatečně určité a nedostatečně odůvodněné.

**8. Není jednoznačně stanoveno napojení „43“ v Kníničkách na silniční síť nižšího řádu**

**Odůvodnění:** Napojení „43“ v Kníničkách na silniční síť nižšího řádu 43 je vnitřně rozporné, nedostatečně určité a nedostatečně odůvodněné.

**9. MÚK „43“ u hranice Kníničky/Rozdrojovice je zde nevhodná a nebyla posouzena v SEA**

**Odůvodnění:** Diskuze o „poloviční“ nebo „všesměrné“ MÚK na transevropské komunikaci „43“ ukazují, o jak nevhodný návrh se zde jedná. Tato MÚK nebyla posouzena v SEA k AZÚR a její vlivy na obytnou zástavbu Kníniček nebyly posouzeny ani v návrhu ÚPmB.

**10. Není vyjasněna doprovodná komunikace k I/43**

**Odůvodnění:** Doprovodná komunikace je zmíněna velmi rozporně v textové části, v grafické části schází zcela. V prostoru Kníniček je nerealizovatelná. Její součástí se nemůže stát silnice Ondrova.

**11. Není vyjasněno řešení přivaděče ke komunikaci k I/43**

**Odůvodnění:** Přivaděčem k I/43 se nemůže stát ulice Ondrova.



- 3** **12. Cesty a plochy pro sport/dětská hřiště v prostoru Dolních luk řádně zakreslit**  
**Odůvodnění:** Jsou zde cesty, které jsou stabilizované. Velmi cennou je promenáda s alejí a lavičkami. Toto jsou přírodě blízká opatření a ne nějaké uvažované bagrování v této oblasti.
- 4** **13. Schází vymezení přeložky III/3846 směr Jinačovice – obchvat Kníničky a Bystre-Zámostí**  
**Odůvodnění:** Nelze dále tolerovat vysokou intenzitu dopravy v ulici Ondrova v Kníničkách. Tento problém nevyřeší ani případná „43“, neboť doprava dnes projíždějící ulicí Ondrova by se převedla po „43“ do Bystřce a dále zatížila silnici II/384 s křižováním „Terminálu Bystre-ZOO“, a to až cca 8 tis. vozidel denně a dále by se prohloubily negativní vlivy na oblast škol „Heyrovského“. Je nutné v projednávaném ÚPmB vymežit územní rezervu pro tuto přeložku dle projektu ing. Kalčíka (11/2018), který město Brno vlastní. Je nutné vyřešit střet s uvažovanými změnami pro revitalizaci plochy bývalého JZD v Komíně (za areálem UNIHOBBY). Je také nutno zajistit bezkonfliktnost průchodu této komunikace sedlem Hluboček a obnovit pás území mezi PP Miniší hora a PP Baba.
- 5** **14. „Parkoviště Palcary“ je nutno vymežit stejně jako v platném ÚPmB**  
**Odůvodnění:** Je nutné jednoznačně zachovat „parkoviště Palcary“ pro využití ze strany ZOO. Nelze ÚPmB zatemňovat nějakými neurčitými plochami „veřejných prostranství“. Takový postup je zcela v rozporu se základními atributy územního plánování, což je jednoznačnost a srozumitelnost.
- 6** **15. Nepříjatelná protipovodňová opatření v Kníničkách**  
**Odůvodnění:** Protipovodňová opatření na území Bystřce jsou vymezena v rozporu se ZÚR, navíc vnitřně rozporně a nedostatečně určitě. Nelze počítat s vybagrováním bermy v prostoru cesty a louky pod přehradní hrází. Přehradní hráz musí být chápána jako plnohodnotný regulační prvek a musí být plnohodnotně zahrnuta do protipovodňových opatření. Břehy řeky Svatky nelze bagrovat, je zde zvláště chráněná fauna.
- 7** **16. Nový vstup do ZOO vymežit u přeložky III/3846 směr Jinačovice a ne v oblasti Dolní louky**  
**Odůvodnění:** Vstup do ZOO z prostoru od přeložky III/3846 směr Jinačovice je významně vhodnější. V oblasti Dolní Louky je plochu bývalého areálu VUT třeba zachovat pro mateřskou školu a komunitní služby.
- 8** **17. Schází řádná regulace pro vodní plochu přehradní nádrže**  
**Odůvodnění:** Jako nepřípustné je nutno specifikovat záměry narušující reálné veřejné využití, tedy např. mezi nepřípustným využitím musí být areály pro vodní lyžování s tažnými lany.
- 9** **18. Problematické výšková regulace v prostoru MČ Kníničky**  
**Odůvodnění:** Požadují se vypustit všechny výškové regulace stupně 2 a vyšší. Vše harmonizovat pouze pro stupeň 1 – výšková úroveň 3 – 7 m. Odůvodnění jiných výškových úrovní v textové části návrhu ÚPmB absentuje.
- 10** **19. Ignorování závazné Směrnice Evropského parlamentu a Rady 2004/54/ES pro tunely**  
**Odůvodnění:** Tunely na I/43 nebyly zhodnoceny podle uvedené směrnice, která dopadá na I/43 jako součást TEN-T.

Územní dotčené námitkami: celé území města Brna

Jméno a příjmení (TISKÁ ČÍM PÍSMENY)	Adresa	Podpis
[REDAKCE]		
Nemovitost (uveďte Váš byt, dům, zahrada, apod., p.č. v k.ú.):		
[REDAKCE]		
Nemovitost (uveďte Váš byt, dům, zahrada, apod., p.č. v k.ú.):		
[REDAKCE]		

## **MMB/0342606/2021**

### **Námítka č.1**

#### **Výrok:**

*Námítce se nevyhovuje.*

#### **Odůvodnění:**

*V rámci podání je upozorněno na rozpor s legislativou EU o TEN-T ve vymezení trasování transevropské „43“.*

*Poloha záměru je v územním plánu zpřesněna na základě vymezení záměru DS-40 v nadřazené územně plánovací dokumentaci - Zásadách územního rozvoje Jihomoravského kraje v aktuálním znění.*

*Věcná podstata způsobů vypořádání předmětného podání zůstává nadále relevantní, přestože návrh nového územního plánu města Brna prošel přepracováním s ohledem na Pokyny ZMB z roku 2022 a byl uveden do jednotného standardu ÚPD dle stavebního zákona a jeho prováděcích předpisů. Výše uvedené texty je tedy nutno chápat také ve smyslu těchto úprav.*

### **Námítka č.2**

#### **Výrok:**

*Námítce se nevyhovuje.*

#### **Odůvodnění:**

*V rámci podání je konstatováno v obecné poloze, že v namítaném území je návrh ÚPmB nezákonný, jelikož se opírá o nezákonné Zásady územního rozvoje JMK; akceptuje vadné posouzení vlivů na životní prostředí; že město Brno dostatečně nechránilo občany města proti tranzitní dopravě; silniční varianta „43“ je v rozporu se zákonem; návrh grafické části ÚPmB v rozporu se ZÚR; textová část je nedostatečně určitá, existují rozpory mezi grafickou a textovou částí; není stanoveno napojení „43“ v Kníničkách na silniční síť nižšího řádu; MÚK „43“ u hranice Kníničky/ Rozdrojovice nebyla posouzena v SEA; není vyjasněna poloha doprovodné komunikace k I/43 a není vyjasněno řešení přivaděče ke komunikaci k I/43.*

*Ve věci nezákonnosti je nutné uvést, že podle § 43 odst. 3 stavebního zákona „Územní plán v souvislostech a podrobnostech území obce zpřesňuje a rozvíjí cíle a úkoly územního plánování v souladu se zásadami územního rozvoje kraje, s politikou územního rozvoje a s územním rozvojovým plánem“.*

*Současně dle § 52 odst. 4 stavebního zákona „Ke stanoviskům, námítkám a připomínkám ve věcech, o kterých bylo rozhodnuto při schválení politiky územního rozvoje nebo při vydání územního rozvojového plánu, zásad územního rozvoje nebo regulačního plánu vydaného krajem, se nepřihlíží.“ Tedy ve věci záměrů v nadřazené dokumentaci již bylo rozhodnuto.*

*Z výše uvedeného vyplývá, že záměr DS-40 byl vymezen v Zásadách územního rozvoje Jihomoravského kraje a do návrhu územního plánu není povinnost „převzít“ přesnou podobu záměru vymezeného v ZÚR JMK, ale je možné jej přiměřeně „zpřesnit“ a „rozvíjet“ na základě znalostí aktuálního stavu vývoje v území nebo navazujících podrobnějších územně-plánovacích nebo technických prověření. Nicméně není legislativně možné záměry z nadřazené územně plánovací dokumentace nepřevzít a nezpřesnit. Naopak v tomto případě by byl Návrh územního plánu nezákonný.*

*Pokud se jedná o konstatování ohledně nedostatečné ochrany občanů města proti tranzitní dopravě, je navrženo řešení, které odpovídá územně plánovací podrobnosti – tedy je vymezen koridor pro „podpovrchové“ vedení komunikace a podrobnější řešení a vazby budou prověřeny v podrobnějších prověřeních v rámci dokumentace pro územní rozhodnutí.*

*Pokud se jedná o posouzení záměrů v rámci koncepce SEA, tak ty již byly posouzeny v rámci nadřazené územně plánovací dokumentace, tedy se opětovně neposuzují.*

*Podrobněji bude návrh řešení posouzen v rámci posouzení vlivů na životní prostředí konkrétních záměrů, tzv. EIA.*



*Pokud se jedná o „vyjasnění“ polohy doprovodné komunikace nebo řešení přivaděče ke komunikaci I/43 uvádíme, že předmětem územně plánovací dokumentace není přesné technické řešení, ale vytvoření územních podmínek pro případnou realizaci záměrů. Konkrétní potřeba řešení doprovodných komunikací a propojení vyvstane až z technického návrhu komunikačního propojení. Rovněž není vyloučeno, že na základě podrobnějšího zpracování technického řešení (např. z důvodu řešení významných přeložek sítí apod.) vyvstane potřeba projednání změny územního plánu.*

*Na základě současných znalostí jsou vymezeny odpovídající funkční plochy a stanoveny základní nebo doplňující podmínky využití území.*

*Pokud se jedná o „stanovení“ napojení komunikace „43“ na silniční síť nižšího řádu uvádíme, že předmětem územně plánovací dokumentace není přesné technické řešení, ale vytvoření územních podmínek pro případnou realizaci záměrů. Konkrétní potřeba řešení doprovodných komunikací a propojení vyvstane až z technického návrhu komunikačního propojení.*

*Na základě současných znalostí jsou vymezeny odpovídající funkční plochy a stanoveny základní nebo doplňující podmínky využití území.*

*Dopravně organizační opatření, stanovení dopravního značení nebo zamezení některých pohybů není předmětem řešení územně plánovací dokumentace.*

*Z výše uvedených důvodů nelze požadavkům vyhovět.*

*Věcná podstata způsobů vypořádání předmětného podání zůstává nadále relevantní, přestože návrh nového územního plánu města Brna prošel přepracováním s ohledem na Pokyny ZMB z roku 2022 a byl uveden do jednotného standardu ÚPD dle stavebního zákona a jeho prováděcích předpisů. Výše uvedené texty je tedy nutno chápat také ve smyslu těchto úprav.*

### **Námítka č.3**

#### **Výrok:**

*Námítce se nevyhovuje.*

#### **Odůvodnění:**

*Síť všech pěších tras na území města není zobrazitelná v měřítku zpracování návrhu územního plánu. Kapitola 6.2. obecné podmínky využití území uvádí, že záměry na změny v území musí zachovávat a posilovat prostupnost v území; ve stabilizovaných plochách musí být zachovány pěší trasy zajišťující průchodnost území a přístup k jednotlivým pozemkům. V plochách změn musí být navrhována řešení, která zajistí prostupnost v území, zejména návaznost na zastavěné území či zastavitelné plochy nebo pěší průchodnost do krajiny. Prostupností se rozumí i prostupnost reálná, tj. bez použití zábran znemožňujících vstup do území. Tímto je tedy existence stávajících pěších tras v územním plánu ošetřena a není tedy nezbytné tuto cestu speciálně vymezovat. Vzhledem k měřítku výkresů nejsou zobrazovány jednotlivé pěší průchody a veřejná prostranství užší než 6,5 m (vymezována jsou pouze ve zvláště odůvodnitelných případech, pokud jsou potřebné pro zajištění průchodnosti územím). Obecnými podmínkami využití území je zároveň připuštěna i existence stávajícího hřiště (viz kapitola 6.2. závazné textové části). Územní plán dle metodiky zpracovatele vymezuje plochy s rozdílným způsobem využití nad 0,5 ha. Takto zvolená velikost ploch RZV vychází z principu koncepce a měřítka výkresů, kde kresba nemůže zachycovat nepřiměřený detail. Pokud tvoří plochu podměrečnou, tj. menší než 0,5 ha, jsou zpravidla agregovány do jiných ploch RZV s jiným využitím. Vymezením plochy S v místě se sportovním vybavením při ulici Dolní Louky by vznikla plocha podměrečná. Námítce se tedy nevyhovuje.*

*Věcná podstata způsobů vypořádání předmětného podání zůstává nadále relevantní, přestože návrh nového územního plánu města Brna prošel přepracováním s ohledem na Pokyny ZMB z roku 2022 a byl uveden do jednotného standardu ÚPD dle stavebního zákona*

*a jeho prováděcích předpisů. Výše uvedené texty je tedy nutno chápat také ve smyslu těchto úprav.*

#### **Námitka č.4**

##### **Výrok:**

*Námitce se nevyhovuje.*

##### **Odůvodnění:**

*V rámci podání je požadováno vymezení koridoru nebo územní rezervy přeložky silnice III/3846 pro obchvat Bystrc-Zámostí a Kníniček vedený za Mniší horou podle projektu Ing. Kalčíka (11/2018).*

*Z pozice dotčených orgánů sledujících koncepci rozvoje silnic II. a III. třídy a místních komunikací nebyl požadavek uplatněn. Tento záměr nebyl součástí Návrhu pro opakované veřejné projednání a z tohoto důvodu nelze požadavku vyhovět.*

*Toto řešení bude možné případně zapracovat do územního plánu formou změny.*

*Věcná podstata způsobů vypořádání předmětného podání zůstává nadále relevantní, přestože návrh nového územního plánu města Brna prošel přepracováním s ohledem na Pokyny ZMB z roku 2022 a byl uveden do jednotného standardu ÚPD dle stavebního zákona a jeho prováděcích předpisů. Výše uvedené texty je tedy nutno chápat také ve smyslu těchto úprav.*

#### **Námitka č.5**

##### **Výrok:**

*Námitce se nevyhovuje.*

##### **Odůvodnění:**

*V rámci podání je požadováno vymezení plnohodnotné plochy parkoviště pro ZOO u ulice Palcary jako v současném územním plánu.*

*Podmínky využití území jsou v nastaveny odlišným způsobem oproti současnému územnímu plánu a z tohoto důvodu nelze požadavek zohlednit.*

*V předmětném území je vymezena zastavitelná plocha změn a stabilizovaná plocha veřejných prostranství, které umožňují umístění parkoviště v souladu se zpracovaným záměrem a dokumentace pro územní rozhodnutí v rámci rekonstrukce ulice Palcary.*

*Umístění parkovacích stání nebo objektů je možné v souvislosti s obecnými podmínkami uvedenými v kapitolách 6.1 až 6.5 Výroku ve všech plochách s rozdílným způsobem využití v rámci souvisejícího, podmiňujícího a doplňujícího využití území. Pro možnost umístění parkovacích objektů nebo parkovacích stání není potřeba funkční plochu samostatně vymezovat nebo rozšiřovat, ale obecně je jejich umístění přípustné.*

*Věcná podstata způsobů vypořádání předmětného podání zůstává nadále relevantní, přestože návrh nového územního plánu města Brna prošel přepracováním s ohledem na Pokyny ZMB z roku 2022 a byl uveden do jednotného standardu ÚPD dle stavebního zákona a jeho prováděcích předpisů. Výše uvedené texty je tedy nutno chápat také ve smyslu těchto úprav.*

#### **Námitka č.6**

##### **Výrok:**

*Námitce se nevyhovuje.*

##### **Odůvodnění:**

*Zásady územního vymezení koncepce protipovodňové ochrany na základě podkladu, který byl pro tento účel předán JmK a již dříve statutárním městem Brnem zpracován a projednán. (Generel odvodnění města Brna - část Vodní toky, 2009). Přitom plochy pro protipovodňovou ochranu jsou v ZÚR zobrazeny schematicky ve výkresové části v měřítku 1 : 100 000. Generel odvodnění města Brna - část Vodní toky byl v roce 2015 zpřesněn Studií přírodě blízká protipovodňová opatření a revitalizace údolních niv hlavních brněnských toků -*

pořizovatel Povodí Moravy, s.p, zpracovatel Aquatis, 2015. Další zpřesňování bude předmětem dalších stupňů projektové přípravy. Úkolem územního plánu je zajistit územní podmínky pro realizaci protipovodňové ochrany Co se týká zahrnutí přehradní hráze jako regulačního prvku – toto bylo rovněž prověřováno s vyhodnocením, že přehrada může tuto funkci plnit jen v omezené míře. Studie - analýza možností využití retenčního prostoru Brněnské přehrady prokázala, že ji nelze pro tento účel využít. Posouzení transformační funkce brněnské údolní nádrže bylo prováděno v rámci "Odborného posouzení možnosti zvýšení hráze brněnské údolní nádrže (VUT FAST – Ústav vodních staveb, 04/2004, doc. Ing.Jaromír Říha a kol.). Vodohospodářský účinek byl posuzován pro řadu variant spočívajících v kombinaci posílení spodních výpustí, trvalého snížení hladiny vody v nádrži, nadvýšení koruny hráze, různé manipulace s funkčním zařízením přehrad. Výsledky ukázaly, že bez posílení spodních výpustí a včasného povypuštění vody nelze brněnskou nádrž efektivně transformovat povodně přesahující Q50. Povypuštění nádrže a "rozumné" nadvýšení hráze by však ztratilo svůj účinek při příchodu povodně vyšší N-letosti. V tom případě by se nadvýšení hráze stalo zdrojem nebezpečí pro území pod hrází. Pokud se týká ochrany fauny – zvláště chráněných druhů – bude v územním řízení postupováno v souladu se zákonem č. 114/1992 Sb. v platném znění.

Věcná podstata způsobů vypořádání předmětného podání zůstává nadále relevantní, přestože návrh nového územního plánu města Brna prošel přepracováním s ohledem na Pokyny ZMB z roku 2022 a byl uveden do jednotného standardu ÚPD dle stavebního zákona a jeho prováděcích předpisů. Výše uvedené texty je tedy nutno chápat také ve smyslu těchto úprav.

#### **Námítka č.7**

##### **Výrok:**

Námítce se nevyhovuje.

##### **Odůvodnění:**

V rámci podání je požadováno vymezení nového vstupu do areálu ZOO v oblasti rozvojových ploch ZOO, nikoliv v oblasti Dolní louky.

Územní plán primárně řeší koncepci rozvoje území, včetně základní možnosti připojení návrhových ploch.

Konkrétní poloha a řešení vstupu do areálu je nad rámec podrobnosti řešení územního plánu. Předpokládané rozvojové plochy ZOO jsou připojeny na vymezený systém obslužných komunikací v území. Konkrétní řešení vstupu je předmětem řešení podrobnější projektové dokumentace.

Věcná podstata způsobů vypořádání předmětného podání zůstává nadále relevantní, přestože návrh nového územního plánu města Brna prošel přepracováním s ohledem na Pokyny ZMB z roku 2022 a byl uveden do jednotného standardu ÚPD dle stavebního zákona a jeho prováděcích předpisů. Výše uvedené texty je tedy nutno chápat také ve smyslu těchto úprav.

#### **Námítka č.8**

##### **Výrok:**

Námítce se nevyhovuje.

##### **Odůvodnění:**

Využití ploch vodních a vodohospodářských - v závazné části je mj. uvedeno jako přípustné využití pro hromadnou rekreaci. Přitom nesmí být narušen hlavní účel využití, což je využití pro vodohospodářské účely. Brněnská přehrada je podle Statutu města Brna rekreačním územím celoměstského významu. Účastníkem územního řízení je vždy obec, v tomto případě podle čl. 5h "Statutu" zastupuje město v územním řízení o umístění stavby primátor. V rámci územního řízení jsou posuzovány všechny vlivy plánované stavby, musí být vyřešeny připomínky a námítky všech účastníků řízení. Požadovaná regulace je nad



*podrobnost územního plánu, jelikož by při akceptaci požadavku podatele docházelo namísto regulace využití území k regulaci způsobu provozu, resp. typu provozované služby.*

*Věcná podstata způsobů vypořádání předmětného podání zůstává nadále relevantní, přestože návrh nového územního plánu města Brna prošel přepracováním s ohledem na Pokyny ZMB z roku 2022 a byl uveden do jednotného standardu ÚPD dle stavebního zákona a jeho prováděcích předpisů. Výše uvedené texty je tedy nutno chápat také ve smyslu těchto úprav.*

### **Námítka č.9**

#### **Výrok:**

*Námítce se nevyhovuje.*

#### **Odůvodnění:**

*V rámci podání je požadováno celoplošné snížení závazné výškové hladiny zástavby na celém území MČ Brno-Kníničky na výškovou hladinu 1.*

*V upraveném Návrhu (06/2021) bylo na základě vyhodnocených námitek a připomínek provedeno prověření výškových hladin na území celého města. Zpracovatel nového ÚP je garantem odbornosti a správnosti navrženého řešení. V plochách, kde nastavené hladiny neodpovídaly stavu v území (stabilizované plochy), provedl úpravy na základě zjištěného skutečného stavu. V návrhových plochách vycházel z charakteru navazujícího území, z účelu navrženého využití rozvojové lokality a přihlédl také k podrobnějším ÚPP, které možný rozvoj lokality prověřily ve větší podrobnosti. Z věcného hlediska je celoplošné snížení na výškovou hladinu -1 nedůvodné, v některých lokalitách by mohlo být hodnoceno jako diskriminační, s ohledem na již zrealizovanou zástavbu. V rozvojových lokalitách by znemožnilo v následných řízeních umístění záměrů veřejné vybavenosti, pro které je typická minimální výšková hladina 2-3 (typově např. domov pro seniory, základní škola, Paracentrum atd.). S ohledem na výše uvedené skutečnosti nelze požadavku vyhovět.*

*Věcná podstata způsobů vypořádání předmětného podání zůstává nadále relevantní, přestože návrh nového územního plánu města Brna prošel přepracováním s ohledem na Pokyny ZMB z roku 2022 a byl uveden do jednotného standardu ÚPD dle stavebního zákona a jeho prováděcích předpisů. Výše uvedené texty je tedy nutno chápat také ve smyslu těchto úprav.*

### **Námítka č.10**

#### **Výrok:**

*Námítce se nevyhovuje.*

#### **Odůvodnění:**

*V rámci podání je konstatováno, že je ignorována směrnice pro tunely TEN-T.*

*V této věci je nutno uvést, že územní plán stanovuje základní koncepci rozvoje území a jeho předmětem není přesné vymezení podpovrchových úseků nebo konkrétní realizace komunikací.*

*Vyznačení „podpovrchových úseků“ je schematické a v rámci obecných podmínek v kap. 4.1. (na str. 27) není vyloučena jejich úprava (prodloužení) nebo doplnění nových úseků v souladu s prověřeným technickým řešením v rámci podrobnějších stupňů projektové dokumentace.*

*Předmětem směrnice 2004/54/ES je zajištění minimální úrovně bezpečnosti uživatelů komunikací v tunelech sítě TEN-T prostřednictvím předcházení vzniku krizových událostí, které mohou ohrozit lidský život, životní prostředí a zařízení tunelu, a zajištění ochrany v případě nehod.*

*Oblastí působnosti se jedná o všechny tunely transevropské silniční sítě o délce větší než 500 metrů, ať již jsou v provozu, ve výstavbě nebo ve fázi projektu.*

*V rámci územního plánu se nejedná o „projekt“, ale o „územní vyznačení předpokládaného záměru“.*

*Touto směrnicí nejsou pro oblast územního plánování stanoveny požadavky na řešení územně plánovací dokumentace. Její zohlednění je možné až ve fázi projektování.*

*Věcná podstata způsobů vypořádání předmětného podání zůstává nadále relevantní, přestože návrh nového územního plánu města Brna prošel přepracováním s ohledem na Pokyny ZMB z roku 2022 a byl uveden do jednotného standardu ÚPD dle stavebního zákona a jeho prováděcích předpisů. Výše uvedené texty je tedy nutno chápat také ve smyslu těchto úprav.*

2721

MAGISTRÁT MĚSTA BRNA Odbor územního plánování a rozvoje
Došlo: 30-06-2021
C.J. MMB: ... 034 2608
Příl.: .....

MAGISTRÁT MĚSTA BRNA, Odbor územního plánování a rozvoje, Kounicova 67, 601 67 Brno

## NÁMITKA / PŘIPOMÍNKA

## UPRAVENÝ NÁVRH NOVÉHO ÚPmB – opakované veřejné projednání

## Identifikační údaje podatele – Fyzická osoba/právnícká osoba

Jméno, příjmení /

Název společnosti

Datum narození/

Identifikační číslo

Trvalé bydliště/

sídlo

E-mail:

Statutární město Brno  
Magistrát města Brna

MMB/0342608/2021

listy 1  
druh

přílohy



09.06.2021

Jsem – nejsem\*) občan města Brna

Jsem – nejsem\*) vlastníkem pozemku/ů nebo stavby/staveb v ploše dotčené navrhovanou změnou

katastrální území ..... parcel. č. ....

## Upřesnění obsahu námítky/připomínky (území, ke kterému se vztahuje námítka/připomínka)

Městská část a katastrální území

Medlánky

Označení lokality, rezervy

Me-1, O-5, O-6

## Text námítky/připomínky včetně ZDŮVODNĚNÍ

**1. Rozvojová plocha Me-1 Technologický park**

Požaduji **zásadně redukovat intenzitu využití území** v rozvojové lokalitě Me-1 (Technologický park Brno) v k. ú. Medlánky. Tato intenzita je pro dané území zcela neadekvátní a vytváří neúnosnou zátěž pro své okolí a celou městskou část Brno-Medlánky, kdy by mohlo jen díky této změně na malé části jejího území dojít ke zdvojnásobení obyvatel celé městské části. Současně požaduji stanovit jednoznačné limity maximální míry zastavění území a vyšší minimální podíl zeleně.

**Výšková úroveň zástavby:** V této souvislosti požaduji zejména redukovat navrhovanou výškovou úroveň tak, jak bylo dlouhodobě sledováno ve všech dokumentech v procesu přípravy nového územního plánu města (ve všech třech variantách konceptu i v původním návrhu), tedy tak, aby celá lokalita mezi spojnicí ulic Hudcovy a Purkyňovy a zámeckým parkem byly výškové úrovně zástavby 2 (pod rozvodnou 3) a lokalita mezi spojnicí ulic Hudcovy a Purkyňovy a stávající tramvajovou smyčkou, aby měla výškovou úroveň 3. Požaduji, aby v žádné části lokality Me-1 nebyla překročena výšková úroveň 3.

**Vymezení funkčních ploch:** Vymezení funkčních ploch požaduji tak, aby byl nadále sledován původní záměr obsažený ve všech třech variantách konceptu územního plánu, tedy dlouhodobě zamýšlené dobudování Technologického parku Brno až po spojnici ulic Hudcovy a Purkyňovy a zabráněno možnosti přeměnit celou lokalitu na rezidenční bydlení. Požaduji tedy v takto vymezené části lokality vrátit funkční plochy komerční vybavenosti „W“ s výškovou úrovní 3. Mezi spojnicí ulic Hudcovy a Purkyňovy vítám nově vymezenou plochu vybavenosti. Část pozemků nad touto plochou požaduji



3 vymezit pro budoucí polyfunkční využití s bydlením i občanskou vybaveností jako plochu C/v2. Plochu bezprostředně pod rozvodnou vymezit jako zeleň Z a zbývající plochu jako plochu bydlení B/r2, jak tomu bylo ve všech dosavadních dokumentech. Požadují zachování povinnosti zpracovat územní studii.

3

4 **Systémová podjatost:** Namítám systémovou podjatost v procesu přípravy nového územního plánu v lokalitě Me-1 Technologický park. Je to totiž město samotné, které vlastní bezprostředně nebo přes jím ovládané společnosti pozemky v této lokalitě. Intenzita využití území ve prospěch bydlení a výšková úroveň zástavby se měnila postupně s tím, jak město navýšilo svůj podíl ve společnosti Technologický park Brno a.s. a jak následně začalo zvažovat různé formy zcizení pozemků v této lokalitě za účelem sanování rozpočtu města. To se postupně projevilo v návrhu nového ÚP z roku 2020, kde byly změněny funkční plochy oproti všem variantám konceptu a v rozporu s Pokyny pro dopracování návrhu tak, aby bylo možné postavit více lukrativních bytových domů a pozemky tak více zhodnotit prodejem některému z developerů, a dále v upraveném návrhu ÚP, kde byly ze stejného důvodu dramaticky navýšeny výškové úrovně výstavby a opět tak zvýšena intenzita výtěžnosti území pro případ jeho zcizení. Provádět změny ÚP za účelem zvyšování hodnoty majetku města nebo sanování jeho rozpočtu je přitom zcela v rozporu se zákonem definovanými cíli a úkoly územního plánování. Je rovněž v rozporu s principem rovného zacházení.

4

5 **2. Návrhové plochy komunikací O-5 (komunikační propojení ulice Turistické a areálu bývalých kasáren v Řečkovících) a O-6 (prodloužení ulice Purkyňovy do ulice Turistické)**

5

6 Rezerva pro tyto komunikace je zbytečná. Tyto komunikace nemají žádný potenciál dopravy v Medlánkách odlehčit, ale naopak do Medlánek přivedou novou tranzitní dopravu, která tudy nutně jezdit nemusí. Tím dojde ke zničení cenné rekreační lokality Medláneckého letiště a přírodní památky Medlánecké kopce. Rezerva pro tyto komunikace je navržena přes soukromé pozemky, přes zahrady a stávající biokoridor. Nejen že by zásadně znehodnotila území, ale je ve své podstatě nerealizovatelná.

6

7 **3. Procesní pochybení při tvorbě upraveného návrhu a zkrácení zákonných práv účastníků**

7

Mám za to, že v důsledku pochybení v procesu tvorby upraveného návrhu ÚP byla porušena má zákonná práva reálně svými námitkami a připomínkami ovlivnit výslednou podobu nového územního plánu. Upravený návrh totiž přinesl zcela nová, v původním návrhu nezahrnutá, řešení, jako např. v mé námitce/připomínce uvedené dramatické navýšení výškových úrovní v lokalitě Me-1 Technologický park a rezervu komunikace O-5. Tato nová řešení přitom nepožadovala žádná dotčená osoba ani dotčený státní orgán. Vyhovění mé námitce či připomínce proti takovému řešení obsaženému v upraveném návrhu by však bylo podstatnou úpravou s nutností nového, v tomto případě již třetího, veřejného projednání. S tím však město nepočítá. Procesním pochybením, spočívajícím ve skutečnosti, že byla do upraveného návrhu zapracována zcela nová řešení a regulace území bez možnosti dosáhnout v předpokládaném procesu přípravy nového ÚP města Brna reálně jejich přehodnocení na základě zákona uplatněných připomínek a námitek, došlo ke krácení mých zákonných práv, čímž došlo k obdobné situaci, kterou procesní právo zná jako „odnětí instance“.

v Brně dne 22.6.2021

Podpis: .....

## **MMB/0342608/2021**

### **Námítka č.1**

#### **Výrok:**

Námítce se nevyhovuje.

#### **Odůvodnění:**

Podatel zásadně požaduje zredukovat intenzitu využití předmětné rozvojové lokality, a to formou nastavení limitů maximální míry zastavění a stanovením vyššího minimálního podílu zeleně.

De facto celá plocha předmětné rozvojové lokality je v platném ÚPmB vymezena jako plocha zastavitelná (vyjma menších ploch zeleně a veřejných prostranství). Zároveň je převážná část parcel vlastnictvím soukromých vlastníků (vyjma plochy V/a2, části ploch D/a3 a většiny veřejných prostranství). Není tudíž možné v návrhu ÚPmB vymezit větší nezastavěné plochy zeleně a tím snížit intenzitu využití území, jelikož v případě, že by došlo ke změně plochy stavební (viz platný ÚPmB) na plochu nestavební, tak hrozí náhrada škody za změnu využití území dle § 102 odst. 2 zákona č. 183/2006 Sb., o územním plánování a stavebním řádu.

Zároveň se v návrhu ÚPmB nevymezují ani menší plochy zeleně, tak jak jsou vymezeny v platném ÚPmB. Z důvodu zvoleného měřítka výkresů a podrobnosti ÚPmB byla pro návrh ÚP stanovena minimální velikost funkční plochy na 0,5 ha (pouze ve zvláštních případech na 0,2 ha) v souladu s ustanovením § 3 odst. 1 vyhlášky č. 501/2006 Sb. Návrh ÚPmB řeší zastoupení zeleně u funkčních ploch nastavením minimálního zastoupení zeleně, které je u ploch B a C 30 % pro disponibilní pozemky stavebního záměru, u ploch W pak 20 % pro disponibilní pozemky stavebního záměru. Vzhledem k tomu, že se v blízkosti předmětné plochy nachází velké plochy krajinné i městské zeleně, tak zpracovatel nepovažuje za nutné tyto podíly navyšovat.

Věcná podstata způsobů vypořádání předmětného podání zůstává nadále relevantní, přestože návrh nového územního plánu města Brna prošel přepracováním s ohledem na Pokyny ZMB z roku 2022 a byl uveden do jednotného standardu ÚPD dle stavebního zákona a jeho prováděcích předpisů. Výše uvedené texty je tedy nutno chápat také ve smyslu těchto úprav.

### **Námítka č.2**

#### **Výrok:**

Námítce se vyhovuje částečně.

#### **Odůvodnění:**

Podatel požaduje, aby výšková úroveň zástavby v severní části předmětné lokality byla stanovena na úroveň 2 (v části pod rozvodnou úroveň 3) a ve zbývajících částech předmětné lokality, aby byla stanovena maximálně 3. výšková úroveň zástavby.

V severní části předmětné lokality bude pod rozvodnou zachována výšková úroveň 3. Ve zbylé části bude rozšířena plocha bydlení s výškovou úrovní 2. Podél pozemní komunikace spojující ulice Hudcova a Purkyňova však zůstane zachován úzký pás plochy smíšené obytné (C) s výškovou úrovní 3. Smyslem stanovení vyšší úrovně zástavby u této plochy je ochrana nižší rezidentní zástavby, která se nachází za ní, od potenciálně rušnější pozemní komunikace (odclonění negativních vlivů dopravy). Stanovování vyšší úrovně zástavby podél městských tříd a rušnějších pozemních komunikací je pravidlem v celém ÚPmB.

Ve zbývajících částech předmětné lokality bude u ploch smíšených obytných zachována výšková úroveň zástavby 5. Snížení výškové úrovně zástavby dle požadavků podatele není z městotvorného hlediska možné. Zintenzivnění využití předmětné plochy je krok, v jehož důsledku by mělo dojít k omezení suburbanizace, což je jeden z hlavních cílů nového ÚPmB. U ostatních ploch je zachována výšková úroveň zástavby 3.

Věcná podstata způsobů vypořádání předmětného podání zůstává nadále relevantní, přestože návrh nového územního plánu města Brna prošel přepracováním s ohledem na Pokyny ZMB z roku 2022 a byl uveden do jednotného standardu ÚPD dle stavebního zákona a jeho prováděcích předpisů. Výše uvedené texty je tedy nutno chápat také ve smyslu těchto úprav.

Vyhodnocení se doplňuje o následující:

Předmětná lokalita je součástí zpracovávané Územní studie Technologický park (KAM, p.o.), která mimo jiné prověřila a zpodrobnila využití funkčních ploch, zpřesnila prostorové regulativy, upřesnila systém dopravní infrastruktury a definovala obslužnost jednotlivých ploch. Tato ÚS nahradí územním plánem dříve předepsanou ÚS 08-Technologický park. V rámci řešení této ÚS došlo ke změně návrhu využití území - přehodnocení intenzity využití – pro celou rozvojovou lokalitu Me-1 byla jako maximální výšková hladina vyhodnocena hladina 4 (9-22 m).

### **Námítka č.3**

#### **Výrok:**

Námítce se vyhovuje částečně.

#### **Odůvodnění:**

Podatel požaduje, aby byl v předmětné rozvojové lokalitě zachován původní záměr dobudování Technologického parku Brno a tím bylo zabráněno možnosti přeměnit celou lokalitu na rezidenční bydlení. Podatel tedy požaduje na předmětných plochách nastavit funkční plochy komerční vybavenosti (W) s výškovou úrovní 3. Dále podatel požaduje v severní části rozvojové lokality změnit vymezení plochy na C/v2, plochy městské zeleně (Z) a plochy bydlení B/r2. Podatel taktéž požaduje zachování povinnosti zpracovat pro předmětnou lokalitu územní studii.

Zpracovatel prověřil nutnost doplnit v rámci předmětné lokality plochy komerční vybavenosti (W) v návaznosti na realizované areály při ulici Purkyňova. Dle jeho posouzení není v lokalitě nutné vymezovat další plochy W (vyjma ploch v jihozápadní a severozápadní části předmětné lokality, které doplňují souvislý pás ploch komerční vybavenosti a byl u nich ponechám způsob využití W a nově vymezené plochy W v severní části – viz níže). Přeměnou původně plánovaných ploch W na plochy smíšené obytné (C) je reagováno na deficitní funkci bydlení, což je jeden z hlavních problémů současné doby. Zvýšení možnosti stavět objekty pro bydlení, resp. pro smíšenou funkci, je základním požadavkem města a jde o jednu z hlavních úloh územního plánu. Předmětná lokalita přirozeně propojuje městské části Královo Pole a Medlánky v oblasti Technologického parku, který dle návrhu ÚPmB doplní o rezidenční využití v kombinaci s občanskou vybaveností a službami a tím zajistí chybějící mísení funkcí v území.

Severní část předmětné rozvojové lokality bude částečně upravena, nikoliv však zcela dle požadavků podatele. Část plochy občanské vybavenosti bude zachována dle aktuálního návrhu ÚPmB. Ve střední části dojde k rozšíření plochy bydlení na úkor plochy smíšené obytné. Část plochy bezprostředně pod rozvodnou bude změněna z plochy C/v3 na plochu W/v3. Tato plocha bude mít za úkol odclonit případné negativní působení technického zařízení na plochy bydlení. Z toho důvodu není možné v této části vymezit plochy městské zeleně (Z), jak požaduje podatel.

Věcná podstata způsobů vypořádání předmětného podání zůstává nadále relevantní, přestože návrh nového územního plánu města Brna prošel přepracováním s ohledem na Pokyny ZMB z roku 2022 a byl uveden do jednotného standardu ÚPD dle stavebního zákona a jeho prováděcích předpisů. Výše uvedené texty je tedy nutno chápat také ve smyslu těchto úprav.

Vyhodnocení se doplňuje o následující:

Předmětná lokalita je součástí zpracovávané Územní studie Technologický park (KAM, p.o.), která mimo jiné prověří doplnění komerční vybavenosti v jižní a severní části lokality v návaznosti na realizované areály při ulici Purkyňově, doplnění bydlení v návaznosti



*na zástavbu bydlení v Medláncích v ul. Za Parkem, vymezení veřejného prostranství a prověření jeho charakteru, potřebu umístění občanského vybavení, možnost umístění mateřské školy, prověří vnitřní komunikační síť, vymezení pozemků pro obslužné komunikace s ohledem na jejich návaznost na stávající zástavbu, navrhne další dopravní napojení na stávající komunikace, řešení pěší průchodnosti lokalitou i k okolním plochám zeleně, napojení rozšířené vozovny a začlenění prodloužené tramvajové tratě včetně způsobu křížení s ostatní dopravou a řešením smyčky, návrh krajinné zeleně jako přechodu mezi Medláneckým kopcem a zástavbou a také napojení na technickou infrastrukturu. Tato ÚS nahradí územním plánem dříve předepsanou ÚS 08-Technologický park.*

#### **Námítka č.4**

##### **Výrok:**

*Námítce se nevyhovuje.*

##### **Odůvodnění:**

*Proces tvorby územního plánu obce není řízením, v němž by bylo možno namítat podobné procesní skutečnosti. Otázku případných tvrzených zásahů samosprávy do podoby Návrhu územního plánu není možno řešit, rozhodovat či v rámci námítky podjatosti procesovat v rámci projednání věcného řešení.*

*Věcná podstata způsobů vypořádání předmětného podání zůstává nadále relevantní, přestože návrh nového územního plánu města Brna prošel přepracováním s ohledem na Pokyny ZMB z roku 2022 a byl uveden do jednotného standardu ÚPD dle stavebního zákona a jeho prováděcích předpisů. Výše uvedené texty je tedy nutno chápat také ve smyslu těchto úprav.*

#### **Námítka č.5**

#### **Námítka č.6**

##### **Výrok:**

*Námítce se nevyhovuje.*

##### **Odůvodnění:**

*V rámci podání je vysloven požadavek na vypuštění návrhových ploch komunikací O-5 a O-6 z důvodu zbytečnosti, přivedení tranzitní dopravy do území, narušení přírodního zázemí v k.ú. Medlánců a je konstatováno, že je komunikace nerealizovatelná.*

*Koridory ploch dopravní infrastruktury D nejsou v namítaném území navrženy.*

*Návrh pro opakované veřejné projednání byl upraven v souvislosti s nesouhlasem vedení trasy záměru R/1 především na medláneckém katastru s ohledem na problematické propojení na ulici V Újezdech. Současně byla prověřena trasa vedoucí ve vzdálenější poloze od stávající zástavby a mimo území volnočasových aktivit v okolí Medláneckého potoka.*

*Vzhledem k nesouhlasu s původním vedením koridoru územní rezervy O-5 centrem Medlánců byla následně naznačena možnost změny jejího trasování. Tuto úpravu však z časových důvodů nebylo možné prověřit v potřebné podrobnosti a s podrobnějším vyhodnocením dopadů a vlivů na území.*

*Aby bylo možné podrobněji prověřit toto území jednak z hlediska koncepce dopravy (Odboru dopravy MMB) a z hlediska územních dopadů (Odboru územního plánování a rozvoje MMB), bylo rozhodnuto z pozice pořizovatele o jejich vymezení.*

*Z tohoto důvodu je v území územní rezerva O-6 ponechána beze změny a územní rezerva O-5 je upravena do koridoru v návaznosti od územní rezervy O-6 po propojení se záměrem R/1.*

*Po zpracování podrobnějších prověřovacích studií budou vyhodnoceny dopady do území a až následně na základě doporučení bude rozhodnuto o těchto územních rezervách. Tedy v tuto chvíli je předčasné předjímat výsledky prověření.*

*Z územního hlediska se nejedná o návrhy konkrétních záměrů komunikací, ale o prvky, které budou ve větší podrobnosti teprve prověřeny a následně až rozhodnuto o jejich případné aktivitě.*

*Území dotčené překryvným koridorem územních rezerv je možné využívat dle současného využití nebo v souladu s podmínkami využití území plochy s rozdílným způsobem využití. Využití území pod koridory územních rezerv O-5 a O-6 je ponecháno z větší části obdobné jako v současném územním plánu, tedy v plochách s rozdílným způsobem využití: plochy zahrádek I, plochy zemědělské A nebo plochy krajinné zeleně K.  
Z výše uvedených důvodů nelze požadavky v současné době zohlednit.*

*Věcná podstata způsobů vypořádání předmětného podání zůstává nadále relevantní, přestože návrh nového územního plánu města Brna prošel přepracováním s ohledem na Pokyny ZMB z roku 2022 a byl uveden do jednotného standardu ÚPD dle stavebního zákona a jeho prováděcích předpisů. Výše uvedené texty je tedy nutno chápat také ve smyslu těchto úprav.*

### **Námítka č.7**

#### **Výrok:**

*Námítce se nevyhovuje.*

#### **Odůvodnění:**

*Pořizovatel se neztotožňuje s tvrzením podatele, že došlo k procesnímu pochybení v rámci procesu tvorby nového územního plánu tím, že byl na základě výsledků vyhodnocení předešlého veřejného projednání zpracován upravený Návrh. Stavební zákon výslovně předpokládá, že může být návrh územního plánu upraven, podstatně či nepodstatně, a jedná se tak o zcela legální a legitimní postup.*

*Současně není nijak podateli znemožněno uplatnit proti upravenému návrhu územního plánu svou připomínku či námítku.*

*Rovněž tak je chybným předpokladem podatele tvrzení, že jím uplatněné námítky či připomínky jsou v zásadě "bezpečné", protože město "nepočítá" s dalším projednáním.*

*Postoj města je sice v procesu tvorby územního plánu důležitý, ale vyhodnocení výsledků veřejných projednání zpracovává úřad územního plánování ve spolupráci s určeným zastupitelem a je na pořizovateli, aby po vyhodnocení správně určil další procesní postup; toto rozhodnutí nespadá do výlučné pravomoci samosprávných orgánů obce, a proto nelze podatelova tvrzení považovat za právně relevantní.*

*Jeho možnost vstoupit aktivně do procesu přípravy nového územního plánu nebyla nijak omezena a uplatněním své námítky to dokazuje; rovněž je nutné upozornit, že samotné uplatnění podání ještě nezakládá automatický nárok na to, že musí být námítce vyhověno - tím by byl popřen naopak proces vyhodnocení podání.*

*Chybnost závěrů podatele lze dokladovat tím, že úřad územního plánování na základě vyhodnocení výsledků opakovaného veřejného projednání zajistil úpravu Návrhu nového územního plánu města Brna a oznámil konání dalšího opakovaného veřejného projednání.*

*Věcná podstata způsobů vypořádání předmětného podání zůstává nadále relevantní, přestože návrh nového územního plánu města Brna prošel přepracováním s ohledem na Pokyny ZMB z roku 2022 a byl uveden do jednotného standardu ÚPD dle stavebního zákona a jeho prováděcích předpisů. Výše uvedené texty je tedy nutno chápat také ve smyslu těchto úprav.*

2687

Došlo: 30-06-2021

Č.j. MMB: 034/1609  
Příl.: .....

### NÁMITKA / PŘIPOMÍNKA

#### UPRAVENÝ NÁVRH NOVÉHO ÚPmB – opakované veřejné projednání

#### Identifikační údaje podatele – Fyzická osoba/právnícká osoba

Statutární město Brno  
Magistrát města Brna


MMB/0342609/2021

listy: 1 přílohy



Doručeno: 29.06.2021

Jméno, příjmení /  
Název společnosti  
Datum narození/  
Identifikační číslo  
Trvalé bydliště/  
sídlo



E-mail



tel. č.

Jsem – nejsem\*) občan města Brna

Jsem – nejsem\*) vlastníkem pozemku/ů nebo stavby/staveb v ploše dotčené navrhovanou změnou katastrální území ..... parcel. č. ....

#### Upřesnění obsahu námítky/připomínky (území, ke kterému se vztahuje námítka/připomínka)

Městská část a katastrální území	Medlánky
Označení lokality, rezervy	Me-1, O-5, O-6

#### Text námítky/připomínky včetně ZDŮVODNĚNÍ

##### 1. Rozvojová plocha Me-1 Technologický park

Požaduji **zásadně redukovat intenzitu využití území** v rozvojové lokalitě Me-1 (Technologický park Brno) v k. ú. Medlánky. Tato intenzita je pro dané území zcela neadekvátní a vytváří neúnosnou zátěž pro své okolí a celou městskou část Brno-Medlánky, kdy by mohlo jen díky této změně na malé části jejího území dojít ke zdvojnásobení obyvatel celé městské části. Současně požaduji stanovit jednoznačné limity maximální míry zastavění území a vyšší minimální podíl zeleně.

1

1

**Výšková úroveň zástavby:** V této souvislosti požaduji zejména redukovat navrhovanou výškovou úroveň tak, jak bylo dlouhodobě sledováno ve všech dokumentech v procesu přípravy nového územního plánu města (ve všech třech variantách konceptu i v původním návrhu), tedy tak, aby celá lokalita mezi spojnicí ulic Hudcovy a Purkyňovy a zámeckým parkem byly výškové úrovně zástavby 2 (pod rozvodnou 3) a lokalita mezi spojnicí ulic Hudcovy a Purkyňovy a stávající tramvajovou smyčkou, aby měla výškovou úroveň 3. Požaduji, aby v žádné části lokality Me-1 nebyla překročena výšková úroveň 3.

2

2

**Vymezení funkčních ploch:** Vymezení funkčních ploch požaduji tak, aby byl nadále sledován původní záměr obsažený ve všech třech variantách konceptu územního plánu, tedy dlouhodobě zamýšlené dobudování Technologického parku Brno až po spojnicí ulic Hudcovy a Purkyňovy a zabráněno možnosti přeměnit celou lokalitu na rezidenční bydlení. Požaduji tedy v takto vymezené části lokality vrátit funkční plochy komerční vybavenosti „W“ s výškovou úrovní 3. Mezi spojnicí ulic Hudcovy a Purkyňovy vítám nově vymezenou plochu vybavenosti. Část pozemků nad touto plochou požaduji

3

3



3 vymezit pro budoucí polyfunkční využití s bydlením i občanskou vybaveností jako plochu C/v2. Plochu bezprostředně pod rozvodnou vymezit jako zeleň Z a zbývající plochu jako plochu bydlení B/r2, jak tomu bylo ve všech dosavadních dokumentech. Požadují zachování povinnosti zpracovat územní studii. 3

4 **Systémová podjatost:** Namítám systémovou podjatost v procesu přípravy nového územního plánu v lokalitě Me-1 Technologický park. Je to totiž město samotné, které vlastní bezprostředně nebo přes jím ovládané společnosti pozemky v této lokalitě. Intenzita využití území ve prospěch bydlení a výšková úroveň zástavby se měnila postupně s tím, jak město navýšilo svůj podíl ve společnosti Technologický park Brno a.s. a jak následně začalo zvažovat různé formy zcizení pozemků v této lokalitě za účelem sanování rozpočtu města. To se postupně projevilo v návrhu nového ÚP z roku 2020, kde byly změněny funkční plochy oproti všem variantám konceptu a v rozporu s Pokyny pro dopracování návrhu tak, aby bylo možné postavit více lukrativních bytových domů a pozemky tak více zhodnotit prodejem některému z developerů, a dále v upraveném návrhu ÚP, kde byly ze stejného důvodu dramaticky navýšeny výškové úrovně výstavby a opět tak zvýšena intenzita výtěžnosti území pro případ jeho zcizení. Provádět změny ÚP za účelem zvyšování hodnoty majetku města nebo sanování jeho rozpočtu je přitom zcela v rozporu se zákonem definovanými cíli a úkoly územního plánování. Je rovněž v rozporu s principem rovného zacházení. 4

## 5 2. Návrhové plochy komunikací O-5 (komunikační propojení ulice Turistické a areálu bývalých kasáren v Řečkovicích) a O-6 (prodloužení ulice Purkyňovy do ulice Turistické) 5

6 Rezerva pro tyto komunikace je zbytečná. Tyto komunikace nemají žádný potenciál dopravě v Medlánkách odlehčit, ale naopak do Medláněk přivedou novou tranzitní dopravu, která tudy nutně jezdit nemusí. Tím dojde ke zničení cenné rekreační lokality Medláneckého letiště a přírodní památky Medlánecké kopce. Rezerva pro tyto komunikace je navržena přes soukromé pozemky, přes zahrady a stávající biokoridor. Nejen že by zásadně znehodnotila území, ale je ve své podstatě nerealizovatelná. 6

## 7 3. Procesní pochybení při tvorbě upraveného návrhu a zkrácení zákonných práv účastníků 7

Mám za to, že v důsledku pochybení v procesu tvorby upraveného návrhu ÚP byla porušena má zákonná práva reálně svými námitkami a připomínkami ovlivnit výslednou podobu nového územního plánu. Upravený návrh totiž přinesl zcela nová, v původním návrhu nezahrnutá, řešení, jako např. v mé námitce/připomínce uvedené dramatické navýšení výškových úrovní v lokalitě Me-1 Technologický park a rezervu komunikace O-5. Tato nová řešení přitom nepožadovala žádná dotčená osoba ani dotčený státní orgán. Vyhovění mé námitce či připomínce proti takovému řešení obsaženému v upraveném návrhu by však bylo podstatnou úpravou s nutností nového, v tomto případě již třetího, veřejného projednání. S tím však město nepočítá. Procesním pochybením, spočívajícím ve skutečnosti, že byla do upraveného návrhu zapracována zcela nová řešení a regulace území bez možnosti dosáhnout v předpokládaném procesu přípravy nového ÚP města Brna reálně jejich přehodnocení na základě zákona uplatněných připomínek a námitek, došlo ke zkrácení mých zákonných práv, čímž došlo k obdobné situaci, kterou procesní právo zná jako „odnětí instance“.

V *Brně* dne *24.6.2021*

Podpis: ...

## **MMB/0342609/2021**

### **Námítka č.1**

#### **Výrok:**

Námítce se nevyhovuje.

#### **Odůvodnění:**

Podatel zásadně požaduje zredukovat intenzitu využití předmětné rozvojové lokality, a to formou nastavení limitů maximální míry zastavění a stanovením vyššího minimálního podílu zeleně.

De facto celá plocha předmětné rozvojové lokality je v platném ÚPmB vymezena jako plocha zastavitelná (vyjma menších ploch zeleně a veřejných prostranství). Zároveň je převážná část parcel vlastnictvím soukromých vlastníků (vyjma plochy V/a2, části ploch D/a3 a většiny veřejných prostranství). Není tudíž možné v návrhu ÚPmB vymezit větší nezastavěné plochy zeleně a tím snížit intenzitu využití území, jelikož v případě, že by došlo ke změně plochy stavební (viz platný ÚPmB) na plochu nestavební, tak hrozí náhrada škody za změnu využití území dle § 102 odst. 2 zákona č. 183/2006 Sb., o územním plánování a stavebním řádu.

Zároveň se v návrhu ÚPmB nevymezují ani menší plochy zeleně, tak jak jsou vymezeny v platném ÚPmB. Z důvodu zvoleného měřítka výkresů a podrobnosti ÚPmB byla pro návrh ÚP stanovena minimální velikost funkční plochy na 0,5 ha (pouze ve zvláštních případech na 0,2 ha) v souladu s ustanovením § 3 odst. 1 vyhlášky č. 501/2006 Sb. Návrh ÚPmB řeší zastoupení zeleně u funkčních ploch nastavením minimálního zastoupení zeleně, které je u ploch B a C 30 % pro disponibilní pozemky stavebního záměru, u ploch W pak 20 % pro disponibilní pozemky stavebního záměru. Vzhledem k tomu, že se v blízkosti předmětné plochy nachází velké plochy krajinné i městské zeleně, tak zpracovatel nepovažuje za nutné tyto podíly navyšovat.

Věcná podstata způsobů vypořádání předmětného podání zůstává nadále relevantní, přestože návrh nového územního plánu města Brna prošel přepracováním s ohledem na Pokyny ZMB z roku 2022 a byl uveden do jednotného standardu ÚPD dle stavebního zákona a jeho prováděcích předpisů. Výše uvedené texty je tedy nutno chápat také ve smyslu těchto úprav.

### **Námítka č.2**

#### **Výrok:**

Námítce se vyhovuje částečně.

#### **Odůvodnění:**

Podatel požaduje, aby výšková úroveň zástavby v severní části předmětné lokality byla stanovena na úroveň 2 (v části pod rozvodnou úroveň 3) a ve zbývajících částech předmětné lokality, aby byla stanovena maximálně 3. výšková úroveň zástavby.

V severní části předmětné lokality bude pod rozvodnou zachována výšková úroveň 3. Ve zbylé části bude rozšířena plocha bydlení s výškovou úrovní 2. Podél pozemní komunikace spojující ulice Hudcova a Purkyňova však zůstane zachován úzký pás plochy smíšené obytné (C) s výškovou úrovní 3. Smyslem stanovení vyšší úrovně zástavby u této plochy je ochrana nižší rezidentní zástavby, která se nachází za ní, od potenciálně rušnější pozemní komunikace (odclonění negativních vlivů dopravy). Stanovování vyšší úrovně zástavby podél městských tříd a rušnějších pozemních komunikací je pravidlem v celém ÚPmB.

Ve zbývajících částech předmětné lokality bude u ploch smíšených obytných zachována výšková úroveň zástavby 5. Snížení výškové úrovně zástavby dle požadavků podatele není z městotvorného hlediska možné. Zintenzivnění využití předmětné plochy je krok, v jehož důsledku by mělo dojít k omezení suburbanizace, což je jeden z hlavních cílů nového ÚPmB. U ostatních ploch je zachována výšková úroveň zástavby 3.

Věcná podstata způsobů vypořádání předmětného podání zůstává nadále relevantní, přestože návrh nového územního plánu města Brna prošel přepracováním s ohledem na Pokyny ZMB z roku 2022 a byl uveden do jednotného standardu ÚPD dle stavebního zákona a jeho prováděcích předpisů. Výše uvedené texty je tedy nutno chápat také ve smyslu těchto úprav.

Vyhodnocení se doplňuje o následující:

Předmětná lokalita je součástí zpracovávané Územní studie Technologický park (KAM, p.o.), která mimo jiné prověřila a zpodrobnila využití funkčních ploch, zpřesnila prostorové regulativy, upřesnila systém dopravní infrastruktury a definovala obslužnost jednotlivých ploch. Tato ÚS nahradí územním plánem dříve předepsanou ÚS 08-Technologický park. V rámci řešení této ÚS došlo ke změně návrhu využití území - přehodnocení intenzity využití – pro celou rozvojovou lokalitu Me-1 byla jako maximální výšková hladina vyhodnocena hladina 4 (9-22 m).

### **Námítka č.3**

#### **Výrok:**

Námítce se vyhovuje částečně.

#### **Odůvodnění:**

Podatel požaduje, aby byl v předmětné rozvojové lokalitě zachován původní záměr dobudování Technologického parku Brno a tím bylo zabráněno možnosti přeměnit celou lokalitu na rezidenční bydlení. Podatel tedy požaduje na předmětných plochách nastavit funkční plochy komerční vybavenosti (W) s výškovou úrovní 3. Dále podatel požaduje v severní části rozvojové lokality změnit vymezení plochy na C/v2, plochy městské zeleně (Z) a plochy bydlení B/r2. Podatel taktéž požaduje zachování povinnosti zpracovat pro předmětnou lokalitu územní studii.

Zpracovatel prověřil nutnost doplnit v rámci předmětné lokality plochy komerční vybavenosti (W) v návaznosti na realizované areály při ulici Purkyňova. Dle jeho posouzení není v lokalitě nutné vymezovat další plochy W (vyjma ploch v jihozápadní a severozápadní části předmětné lokality, které doplňují souvislý pás ploch komerční vybavenosti a byl u nich ponechám způsob využití W a nově vymezené plochy W v severní části – viz níže). Přeměnou původně plánovaných ploch W na plochy smíšené obytné (C) je reagováno na deficitní funkci bydlení, což je jeden z hlavních problémů současné doby. Zvýšení možnosti stavět objekty pro bydlení, resp. pro smíšenou funkci, je základním požadavkem města a jde o jednu z hlavních úloh územního plánu. Předmětná lokalita přirozeně propojuje městské části Královo Pole a Medlánky v oblasti Technologického parku, který dle návrhu ÚPmB doplní o rezidenční využití v kombinaci s občanskou vybaveností a službami a tím zajistí chybějící mísení funkcí v území.

Severní část předmětné rozvojové lokality bude částečně upravena, nikoliv však zcela dle požadavků podatele. Část plochy občanské vybavenosti bude zachována dle aktuálního návrhu ÚPmB. Ve střední části dojde k rozšíření plochy bydlení na úkor plochy smíšené obytné. Část plochy bezprostředně pod rozvodnou bude změněna z plochy C/v3 na plochu W/v3. Tato plocha bude mít za úkol odclonit případné negativní působení technického zařízení na plochy bydlení. Z toho důvodu není možné v této části vymezit plochy městské zeleně (Z), jak požaduje podatel.

Věcná podstata způsobů vypořádání předmětného podání zůstává nadále relevantní, přestože návrh nového územního plánu města Brna prošel přepracováním s ohledem na Pokyny ZMB z roku 2022 a byl uveden do jednotného standardu ÚPD dle stavebního zákona a jeho prováděcích předpisů. Výše uvedené texty je tedy nutno chápat také ve smyslu těchto úprav.

Vyhodnocení se doplňuje o následující:

Předmětná lokalita je součástí zpracovávané Územní studie Technologický park (KAM, p.o.), která mimo jiné prověří doplnění komerční vybavenosti v jižní a severní části lokality v návaznosti na realizované areály při ulici Purkyňově, doplnění bydlení v návaznosti



*na zástavbu bydlení v Medláncích v ul. Za Parkem, vymezení veřejného prostranství a prověření jeho charakteru, potřebu umístění občanského vybavení, možnost umístění mateřské školy, prověří vnitřní komunikační síť, vymezení pozemků pro obslužné komunikace s ohledem na jejich návaznost na stávající zástavbu, navrhne další dopravní napojení na stávající komunikace, řešení pěší průchodnosti lokalitou i k okolním plochám zeleně, napojení rozšířené vozovny a začlenění prodloužené tramvajové tratě včetně způsobu křížení s ostatní dopravou a řešením smyčky, návrh krajinné zeleně jako přechodu mezi Medláneckým kopcem a zástavbou a také napojení na technickou infrastrukturu. Tato ÚS nahradí územním plánem dříve předepsanou ÚS 08-Technologický park.*

#### **Námítka č.4**

##### **Výrok:**

*Námítce se nevyhovuje.*

##### **Odůvodnění:**

*Proces tvorby územního plánu obce není řízením, v němž by bylo možno namítat podobné procesní skutečnosti. Otázku případných tvrzených zásahů samosprávy do podoby Návrhu územního plánu není možno řešit, rozhodovat či v rámci námítky podjatosti procesovat v rámci projednání věcného řešení.*

*Věcná podstata způsobů vypořádání předmětného podání zůstává nadále relevantní, přestože návrh nového územního plánu města Brna prošel přepracováním s ohledem na Pokyny ZMB z roku 2022 a byl uveden do jednotného standardu ÚPD dle stavebního zákona a jeho prováděcích předpisů. Výše uvedené texty je tedy nutno chápat také ve smyslu těchto úprav.*

#### **Námítka č.5**

#### **Námítka č.6**

##### **Výrok:**

*Námítce se nevyhovuje.*

##### **Odůvodnění:**

*V rámci podání je vysloven požadavek na vypuštění návrhových ploch komunikací O-5 a O-6 z důvodu zbytečnosti, přivedení tranzitní dopravy do území, narušení přírodního zázemí v k.ú. Medlánců a je konstatováno, že je komunikace nerealizovatelná.*

*Koridory ploch dopravní infrastruktury D nejsou v namítaném území navrženy.*

*Návrh pro opakované veřejné projednání byl upraven v souvislosti s nesouhlasem vedení trasy záměru R/1 především na medláneckém katastru s ohledem na problematické propojení na ulici V Újezdech. Současně byla prověřena trasa vedoucí ve vzdálenější poloze od stávající zástavby a mimo území volnočasových aktivit v okolí Medláneckého potoka.*

*Vzhledem k nesouhlasu s původním vedením koridoru územní rezervy O-5 centrem Medlánců byla následně naznačena možnost změny jejího trasování. Tuto úpravu však z časových důvodů nebylo možné prověřit v potřebné podrobnosti a s podrobnějším vyhodnocením dopadů a vlivů na území.*

*Aby bylo možné podrobněji prověřit toto území jednak z hlediska koncepce dopravy (Odboru dopravy MMB) a z hlediska územních dopadů (Odboru územního plánování a rozvoje MMB), bylo rozhodnuto z pozice pořizovatele o jejich vymezení.*

*Z tohoto důvodu je v území územní rezerva O-6 ponechána beze změny a územní rezerva O-5 je upravena do koridoru v návaznosti od územní rezervy O-6 po propojení se záměrem R/1.*

*Po zpracování podrobnějších prověřovacích studií budou vyhodnoceny dopady do území a až následně na základě doporučení bude rozhodnuto o těchto územních rezervách. Tedy v tuto chvíli je předčasné předjímat výsledky prověření.*

*Z územního hlediska se nejedná o návrhy konkrétních záměrů komunikací, ale o prvky, které budou ve větší podrobnosti teprve prověřeny a následně až rozhodnuto o jejich případné aktivitě.*

*Území dotčené překryvným koridorem územních rezerv je možné využívat dle současného využití nebo v souladu s podmínkami využití území plochy s rozdílným způsobem využití. Využití území pod koridory územních rezerv O-5 a O-6 je ponecháno z větší části obdobné jako v současném územním plánu, tedy v plochách s rozdílným způsobem využití: plochy zahrádek I, plochy zemědělské A nebo plochy krajinné zeleně K. Z výše uvedených důvodů nelze požadavky v současné době zohlednit.*

*Věcná podstata způsobů vypořádání předmětného podání zůstává nadále relevantní, přestože návrh nového územního plánu města Brna prošel přepracováním s ohledem na Pokyny ZMB z roku 2022 a byl uveden do jednotného standardu ÚPD dle stavebního zákona a jeho prováděcích předpisů. Výše uvedené texty je tedy nutno chápat také ve smyslu těchto úprav.*

### **Námítka č.7**

#### **Výrok:**

*Námítce se nevyhovuje.*

#### **Odůvodnění:**

*Pořizovatel se neztotožňuje s tvrzením podatele, že došlo k procesnímu pochybení v rámci procesu tvorby nového územního plánu tím, že byl na základě výsledků vyhodnocení předešlého veřejného projednání zpracován upravený Návrh. Stavební zákon výslovně předpokládá, že může být návrh územního plánu upraven, podstatně či nepodstatně, a jedná se tak o zcela legální a legitimní postup.*

*Současně není nijak podateli znemožněno uplatnit proti upravenému návrhu územního plánu svou připomínku či námítku.*

*Rovněž tak je chybným předpokladem podatele tvrzení, že jím uplatněné námítky či připomínky jsou v zásadě "bezpečné", protože město "nepočítá" s dalším projednáním.*

*Postoj města je sice v procesu tvorby územního plánu důležitý, ale vyhodnocení výsledků veřejných projednání zpracovává úřad územního plánování ve spolupráci s určeným zastupitelem a je na pořizovateli, aby po vyhodnocení správně určil další procesní postup; toto rozhodnutí nespadá do výlučné pravomoci samosprávných orgánů obce, a proto nelze podatelova tvrzení považovat za právně relevantní.*

*Jeho možnost vstoupit aktivně do procesu přípravy nového územního plánu nebyla nijak omezena a uplatněním své námítky to dokazuje; rovněž je nutné upozornit, že samotné uplatnění podání ještě nezakládá automatický nárok na to, že musí být námítce vyhověno - tím by byl popřen naopak proces vyhodnocení podání.*

*Chybnost závěrů podatele lze dokladovat tím, že úřad územního plánování na základě vyhodnocení výsledků opakovaného veřejného projednání zajistil úpravu Návrhu nového územního plánu města Brna a oznámil konání dalšího opakovaného veřejného projednání.*

*Věcná podstata způsobů vypořádání předmětného podání zůstává nadále relevantní, přestože návrh nového územního plánu města Brna prošel přepracováním s ohledem na Pokyny ZMB z roku 2022 a byl uveden do jednotného standardu ÚPD dle stavebního zákona a jeho prováděcích předpisů. Výše uvedené texty je tedy nutno chápat také ve smyslu těchto úprav.*

2484

MAGISTRÁT MĚSTA BRNA  
Odbor územního plánování a rozvoje  
Došlo: 30 -06- 2021  
1.67 Brno  
Č.j. MMB: 0342610  
Příl.: .....


MAGISTRÁT MĚSTA BRNA, Odbor územního plánování a rozvoje, Kounicova 67, 601 67 Brno

### NÁMITKA / PŘIPOMÍNKA

UPRAVENÝ NÁVRH NOVÉHO ÚPmB – opakované veřejné projednání

Identifikační údaje podatele – Fyzická osoba/právnícká osoba

Jméno, příjmení /  
Název společnosti  
Datum narození/  
Identifikační číslo  
Trvalé bydliště/  
sídlo



Statutární město Brno  
Doručeno: 29.06.2021  
MMB/0342610/2021  
Listy: 1 přílohy:  
druh: li/sv:



E-mail: [Redacted]

Jsem nejsem\*) občan města Brna

Jsem nejsem\*) vlastníkem pozemku/ů nebo stavby/staveb v ploše dotčené navrhovanou změnou katastrální území Medlány parcel. č. [Redacted]

Upřesnění obsahu námítky/připomínky (území, ke kterému se vztahuje námitka/připomínka)

Městská část a katastrální území	Medlány
Označení lokality, rezervy	Me-1, O-5, O-6

Text námítky/připomínky včetně ZDŮVODNĚNÍ

#### 1. Rozvojová plocha Me-1 Technologický park

**1** Požaduji **zásadně redukovat intenzitu využití území** v rozvojové lokalitě Me-1 (Technologický park Brno) v k. ú. Medlány. Tato intenzita je pro dané území zcela neadekvátní a vytváří neúnosnou zátěž pro své okolí a celou městskou část Brno-Medlány, kdy by mohlo jen díky této změně na malé části jejího území dojít ke zdvojnásobení obyvatel celé městské části. Současně požaduji stanovit jednoznačné limity maximální míry zastavění území a vyšší minimální podíl zeleně.

**1**

**Výšková úroveň zástavby:** V této souvislosti požaduji zejména redukovat navrhovanou výškovou úroveň tak, jak bylo dlouhodobě sledováno ve všech dokumentech v procesu přípravy nového územního plánu města (ve všech třech variantách konceptu i v původním návrhu), tedy tak, aby celá lokalita mezi spojnicí ulic Hudcovy a Purkyňovy a zámeckým parkem byly výškové úrovně zástavby 2 (pod rozvodnou 3) a lokalita mezi spojnicí ulic Hudcovy a Purkyňovy a stávající tramvajovou smyčkou, aby měla výškovou úroveň 3. Požaduji, aby v žádné části lokality Me-1 nebyla překročena výšková úroveň 3.

**2**

**2**

**Vymezení funkčních ploch:** Vymezení funkčních ploch požaduji tak, aby byl nadále sledován původní záměr obsažený ve všech třech variantách konceptu územního plánu, tedy dlouhodobě zamýšlené dobudování Technologického parku Brno až po spojnici ulic Hudcovy a Purkyňovy a zabráněno možnosti přeměnit celou lokalitu na rezidenční bydlení. Požaduji tedy v takto vymezené části lokality vrátit funkční plochy komerční vybavenosti „W“ s výškovou úrovní 3. Mezi spojnicí ulic Hudcovy a Purkyňovy vítám nově vymezenou plochu vybavenosti. Část pozemků nad touto plochou požaduji

**3**

**3**



**3**

vymezit pro budoucí polyfunkční využití s bydlením i občanskou vybaveností jako plochu C/v2. Plochu bezprostředně pod rozvodnou vymezit jako zeleň Z a zbývající plochu jako plochu bydlení B/r2, jak tomu bylo ve všech dosavadních dokumentech. Požadují zachování povinnosti zpracovat územní studii.

**3****4**

**Systémová podjatost:** Namítám systémovou podjatost v procesu přípravy nového územního plánu v lokalitě Me-1 Technologický park. Je to totiž město samotné, které vlastní bezprostředně nebo přes jím ovládané společnosti pozemky v této lokalitě. Intenzita využití území ve prospěch bydlení a výšková úroveň zástavby se měnila postupně s tím, jak město navýšilo svůj podíl ve společnosti Technologický park Brno a.s. a jak následně začalo zvažovat různé formy zcizení pozemků v této lokalitě za účelem sanování rozpočtu města. To se postupně projevilo v návrhu nového ÚP z roku 2020, kde byly změněny funkční plochy oproti všem variantám konceptu a v rozporu s Pokyny pro dopracování návrhu tak, aby bylo možné postavit více lukrativních bytových domů a pozemky tak více zhodnotit prodejem některému z developerů, a dále v upraveném návrhu ÚP, kde byly ze stejného důvodu dramaticky navýšeny výškové úrovně výstavby a opět tak zvýšena intenzita výtěžnosti území pro případ jeho zcizení. Provádět změny ÚP za účelem zvyšování hodnoty majetku města nebo sanování jeho rozpočtu je přitom zcela v rozporu se zákonem definovanými cíli a úkoly územního plánování. Je rovněž v rozporu s principem rovného zacházení.

**4****5**

## **2. Návrhové plochy komunikací O-5 (komunikační propojení ulice Turistické a areálu bývalých kasáren v Řečkovících) a O-6 (prodloužení ulice Purkyňovy do ulice Turistické)**

**5****6**

Rezerva pro tyto komunikace je zbytečná. Tyto komunikace nemají žádný potenciál dopravy v Medlánkách odlehčit, ale naopak do Medláněk přivedou novou tranzitní dopravu, která tudy nutně jezdit nemusí. Tím dojde ke zničení cenné rekreační lokality Medláneckého letiště a přírodní památky Medlánecké kopce. Rezerva pro tyto komunikace je navržena přes soukromé pozemky, přes zahrady a stávající biokoridor. Nejen že by zásadně znehodnotila území, ale je ve své podstatě nerealizovatelná.

**6**

## **3. Procesní pochybení při tvorbě upraveného návrhu a zkrácení zákonných práv účastníků**

**7**

Mám za to, že v důsledku pochybení v procesu tvorby upraveného návrhu ÚP byla porušena má zákonná práva reálně svými námitkami a připomínkami ovlivnit výslednou podobu nového územního plánu. Upravený návrh totiž přinesl zcela nová, v původním návrhu nezahrnutá, řešení, jako např. v mé námitce/připomínce uvedené dramatické navýšení výškových úrovní v lokalitě Me-1 Technologický park a rezervu komunikace O-5. Tato nová řešení přitom nepožadovala žádná dotčená osoba ani dotčený státní orgán. Vyhovění mé námitce či připomínce proti takovému řešení obsaženému v upraveném návrhu by však bylo podstatnou úpravou s nutností nového, v tomto případě již třetího, veřejného projednání. S tím však město nepočítá. Procesním pochybením, spočívajícím ve skutečnosti, že byla do upraveného návrhu zapracována zcela nová řešení a regulace území bez možnosti dosáhnout v předpokládaném procesu přípravy nového ÚP města Brna reálně jejich přehodnocení na základě zákona uplatněných připomínek a námitek, došlo ke krácení mých zákonných práv, čímž došlo k obdobné situaci, kterou procesní právo zná jako „odnětí instance“.

**7**

v Brně dne 24.6.2021

Podpis: 

## **MMB/0342610/2021**

### **Námítka č.1**

#### **Výrok:**

Námítce se nevyhovuje.

#### **Odůvodnění:**

Podatel zásadně požaduje zredukovat intenzitu využití předmětné rozvojové lokality, a to formou nastavení limitů maximální míry zastavění a stanovením vyššího minimálního podílu zeleně.

De facto celá plocha předmětné rozvojové lokality je v platném ÚPmB vymezena jako plocha zastavitelná (vyjma menších ploch zeleně a veřejných prostranství). Zároveň je převážná část parcel vlastnictvím soukromých vlastníků (vyjma plochy V/a2, části ploch D/a3 a většiny veřejných prostranství). Není tudíž možné v návrhu ÚPmB vymezit větší nezastavěné plochy zeleně a tím snížit intenzitu využití území, jelikož v případě, že by došlo ke změně plochy stavební (viz platný ÚPmB) na plochu nestavební, tak hrozí náhrada škody za změnu využití území dle § 102 odst. 2 zákona č. 183/2006 Sb., o územním plánování a stavebním řádu.

Zároveň se v návrhu ÚPmB nevymezují ani menší plochy zeleně, tak jak jsou vymezeny v platném ÚPmB. Z důvodu zvoleného měřítka výkresů a podrobnosti ÚPmB byla pro návrh ÚP stanovena minimální velikost funkční plochy na 0,5 ha (pouze ve zvláštních případech na 0,2 ha) v souladu s ustanovením § 3 odst. 1 vyhlášky č. 501/2006 Sb. Návrh ÚPmB řeší zastoupení zeleně u funkčních ploch nastavením minimálního zastoupení zeleně, které je u ploch B a C 30 % pro disponibilní pozemky stavebního záměru, u ploch W pak 20 % pro disponibilní pozemky stavebního záměru. Vzhledem k tomu, že se v blízkosti předmětné plochy nachází velké plochy krajinné i městské zeleně, tak zpracovatel nepovažuje za nutné tyto podíly navyšovat.

Věcná podstata způsobů vypořádání předmětného podání zůstává nadále relevantní, přestože návrh nového územního plánu města Brna prošel přepracováním s ohledem na Pokyny ZMB z roku 2022 a byl uveden do jednotného standardu ÚPD dle stavebního zákona a jeho prováděcích předpisů. Výše uvedené texty je tedy nutno chápat také ve smyslu těchto úprav.

### **Námítka č.2**

#### **Výrok:**

Námítce se vyhovuje částečně.

#### **Odůvodnění:**

Podatel požaduje, aby výšková úroveň zástavby v severní části předmětné lokality byla stanovena na úroveň 2 (v části pod rozvodnou úroveň 3) a ve zbývajících částech předmětné lokality, aby byla stanovena maximálně 3. výšková úroveň zástavby.

V severní části předmětné lokality bude pod rozvodnou zachována výšková úroveň 3. Ve zbylé části bude rozšířena plocha bydlení s výškovou úrovní 2. Podél pozemní komunikace spojující ulice Hudcova a Purkyňova však zůstane zachován úzký pás plochy smíšené obytné (C) s výškovou úrovní 3. Smyslem stanovení vyšší úrovně zástavby u této plochy je ochrana nižší rezidentní zástavby, která se nachází za ní, od potenciálně rušnější pozemní komunikace (odclonění negativních vlivů dopravy). Stanovování vyšší úrovně zástavby podél městských tříd a rušnějších pozemních komunikací je pravidlem v celém ÚPmB.

Ve zbývajících částech předmětné lokality bude u ploch smíšených obytných zachována výšková úroveň zástavby 5. Snížení výškové úrovně zástavby dle požadavků podatele není z městotvorného hlediska možné. Zintenzivnění využití předmětné plochy je krok, v jehož důsledku by mělo dojít k omezení suburbanizace, což je jeden z hlavních cílů nového ÚPmB. U ostatních ploch je zachována výšková úroveň zástavby 3.

Věcná podstata způsobů vypořádání předmětného podání zůstává nadále relevantní, přestože návrh nového územního plánu města Brna prošel přepracováním s ohledem na Pokyny ZMB z roku 2022 a byl uveden do jednotného standardu ÚPD dle stavebního zákona a jeho prováděcích předpisů. Výše uvedené texty je tedy nutno chápat také ve smyslu těchto úprav.

Vyhodnocení se doplňuje o následující:

Předmětná lokalita je součástí zpracovávané Územní studie Technologický park (KAM, p.o.), která mimo jiné prověřila a zpodrobnila využití funkčních ploch, zpřesnila prostorové regulativy, upřesnila systém dopravní infrastruktury a definovala obslužnost jednotlivých ploch. Tato ÚS nahradí územním plánem dříve předepsanou ÚS 08-Technologický park. V rámci řešení této ÚS došlo ke změně návrhu využití území - přehodnocení intenzity využití – pro celou rozvojovou lokalitu Me-1 byla jako maximální výšková hladina vyhodnocena hladina 4 (9-22 m).

### **Námítka č.3**

#### **Výrok:**

Námítce se vyhovuje částečně.

#### **Odůvodnění:**

Podatel požaduje, aby byl v předmětné rozvojové lokalitě zachován původní záměr dobudování Technologického parku Brno a tím bylo zabráněno možnosti přeměnit celou lokalitu na rezidenční bydlení. Podatel tedy požaduje na předmětných plochách nastavit funkční plochy komerční vybavenosti (W) s výškovou úrovní 3. Dále podatel požaduje v severní části rozvojové lokality změnit vymezení plochy na C/v2, plochy městské zeleně (Z) a plochy bydlení B/r2. Podatel taktéž požaduje zachování povinnosti zpracovat pro předmětnou lokalitu územní studii.

Zpracovatel prověřil nutnost doplnit v rámci předmětné lokality plochy komerční vybavenosti (W) v návaznosti na realizované areály při ulici Purkyňova. Dle jeho posouzení není v lokalitě nutné vymezovat další plochy W (vyjma ploch v jihozápadní a severozápadní části předmětné lokality, které doplňují souvislý pás ploch komerční vybavenosti a byl u nich ponechám způsob využití W a nově vymezené plochy W v severní části – viz níže). Přeměnou původně plánovaných ploch W na plochy smíšené obytné (C) je reagováno na deficitní funkci bydlení, což je jeden z hlavních problémů současné doby. Zvýšení možnosti stavět objekty pro bydlení, resp. pro smíšenou funkci, je základním požadavkem města a jde o jednu z hlavních úloh územního plánu. Předmětná lokalita přirozeně propojuje městské části Královo Pole a Medlánky v oblasti Technologického parku, který dle návrhu ÚPmB doplní o rezidenční využití v kombinaci s občanskou vybaveností a službami a tím zajistí chybějící mísení funkcí v území.

Severní část předmětné rozvojové lokality bude částečně upravena, nikoliv však zcela dle požadavků podatele. Část plochy občanské vybavenosti bude zachována dle aktuálního návrhu ÚPmB. Ve střední části dojde k rozšíření plochy bydlení na úkor plochy smíšené obytné. Část plochy bezprostředně pod rozvodnou bude změněna z plochy C/v3 na plochu W/v3. Tato plocha bude mít za úkol odclonit případné negativní působení technického zařízení na plochy bydlení. Z toho důvodu není možné v této části vymezit plochy městské zeleně (Z), jak požaduje podatel.

Věcná podstata způsobů vypořádání předmětného podání zůstává nadále relevantní, přestože návrh nového územního plánu města Brna prošel přepracováním s ohledem na Pokyny ZMB z roku 2022 a byl uveden do jednotného standardu ÚPD dle stavebního zákona a jeho prováděcích předpisů. Výše uvedené texty je tedy nutno chápat také ve smyslu těchto úprav.

Vyhodnocení se doplňuje o následující:

Předmětná lokalita je součástí zpracovávané Územní studie Technologický park (KAM, p.o.), která mimo jiné prověří doplnění komerční vybavenosti v jižní a severní části lokality v návaznosti na realizované areály při ulici Purkyňově, doplnění bydlení v návaznosti



*na zástavbu bydlení v Medláncích v ul. Za Parkem, vymezení veřejného prostranství a prověření jeho charakteru, potřebu umístění občanského vybavení, možnost umístění mateřské školy, prověří vnitřní komunikační síť, vymezení pozemků pro obslužné komunikace s ohledem na jejich návaznost na stávající zástavbu, navrhne další dopravní napojení na stávající komunikace, řešení pěší průchodnosti lokalitou i k okolním plochám zeleně, napojení rozšířené vozovny a začlenění prodloužené tramvajové tratě včetně způsobu křížení s ostatní dopravou a řešením smyčky, návrh krajinné zeleně jako přechodu mezi Medláneckým kopcem a zástavbou a také napojení na technickou infrastrukturu. Tato ÚS nahradí územním plánem dříve předepsanou ÚS 08-Technologický park.*

#### **Námítka č.4**

##### **Výrok:**

*Námítce se nevyhovuje.*

##### **Odůvodnění:**

*Proces tvorby územního plánu obce není řízením, v němž by bylo možno namítat podobné procesní skutečnosti. Otázku případných tvrzených zásahů samosprávy do podoby Návrhu územního plánu není možno řešit, rozhodovat či v rámci námítky podjatosti procesovat v rámci projednání věcného řešení.*

*Věcná podstata způsobů vypořádání předmětného podání zůstává nadále relevantní, přestože návrh nového územního plánu města Brna prošel přepracováním s ohledem na Pokyny ZMB z roku 2022 a byl uveden do jednotného standardu ÚPD dle stavebního zákona a jeho prováděcích předpisů. Výše uvedené texty je tedy nutno chápat také ve smyslu těchto úprav.*

#### **Námítka č.5**

#### **Námítka č.6**

##### **Výrok:**

*Námítce se nevyhovuje.*

##### **Odůvodnění:**

*V rámci podání je vysloven požadavek na vypuštění návrhových ploch komunikací O-5 a O-6 z důvodu zbytečnosti, přivedení tranzitní dopravy do území, narušení přírodního zázemí v k.ú. Medlánců a je konstatováno, že je komunikace nerealizovatelná.*

*Koridory ploch dopravní infrastruktury D nejsou v namítaném území navrženy.*

*Návrh pro opakované veřejné projednání byl upraven v souvislosti s nesouhlasem vedení trasy záměru R/1 především na medláneckém katastru s ohledem na problematické propojení na ulici V Újezdech. Současně byla prověřena trasa vedoucí ve vzdálenější poloze od stávající zástavby a mimo území volnočasových aktivit v okolí Medláneckého potoka.*

*Vzhledem k nesouhlasu s původním vedením koridoru územní rezervy O-5 centrem Medlánek byla následně naznačena možnost změny jejího trasování. Tuto úpravu však z časových důvodů nebylo možné prověřit v potřebné podrobnosti a s podrobnějším vyhodnocením dopadů a vlivů na území.*

*Aby bylo možné podrobněji prověřit toto území jednak z hlediska koncepce dopravy (Odboru dopravy MMB) a z hlediska územních dopadů (Odboru územního plánování a rozvoje MMB), bylo rozhodnuto z pozice pořizovatele o jejich vymezení.*

*Z tohoto důvodu je v území územní rezerva O-6 ponechána beze změny a územní rezerva O-5 je upravena do koridoru v návaznosti od územní rezervy O-6 po propojení se záměrem R/1.*

*Po zpracování podrobnějších prověřovacích studií budou vyhodnoceny dopady do území a až následně na základě doporučení bude rozhodnuto o těchto územních rezervách. Tedy v tuto chvíli je předčasné předjímat výsledky prověření.*

*Z územního hlediska se nejedná o návrhy konkrétních záměrů komunikací, ale o prvky, které budou ve větší podrobnosti teprve prověřeny a následně až rozhodnuto o jejich případné aktivitaci.*

*Území dotčené překryvným koridorem územních rezerv je možné využívat dle současného využití nebo v souladu s podmínkami využití území plochy s rozdílným způsobem využití. Využití území pod koridory územních rezerv O-5 a O-6 je ponecháno z větší části obdobné jako v současném územním plánu, tedy v plochách s rozdílným způsobem využití: plochy zahrádek I, plochy zemědělské A nebo plochy krajinné zeleně K. Z výše uvedených důvodů nelze požadavky v současné době zohlednit.*

*Věcná podstata způsobů vypořádání předmětného podání zůstává nadále relevantní, přestože návrh nového územního plánu města Brna prošel přepracováním s ohledem na Pokyny ZMB z roku 2022 a byl uveden do jednotného standardu ÚPD dle stavebního zákona a jeho prováděcích předpisů. Výše uvedené texty je tedy nutno chápat také ve smyslu těchto úprav.*

### **Námítka č.7**

#### **Výrok:**

*Námítce se nevyhovuje.*

#### **Odůvodnění:**

*Pořizovatel se neztotožňuje s tvrzením podatele, že došlo k procesnímu pochybení v rámci procesu tvorby nového územního plánu tím, že byl na základě výsledků vyhodnocení předešlého veřejného projednání zpracován upravený Návrh. Stavební zákon výslovně předpokládá, že může být návrh územního plánu upraven, podstatně či nepodstatně, a jedná se tak o zcela legální a legitimní postup.*

*Současně není nijak podateli znemožněno uplatnit proti upravenému návrhu územního plánu svou připomínku či námítku.*

*Rovněž tak je chybným předpokladem podatele tvrzení, že jím uplatněné námítky či připomínky jsou v zásadě "bezcestné", protože město "nepočítá" s dalším projednáním.*

*Postoj města je sice v procesu tvorby územního plánu důležitý, ale vyhodnocení výsledků veřejných projednání zpracovává úřad územního plánování ve spolupráci s určeným zastupitelem a je na pořizovateli, aby po vyhodnocení správně určil další procesní postup; toto rozhodnutí nespadá do výlučné pravomoci samosprávných orgánů obce, a proto nelze podatelova tvrzení považovat za právně relevantní.*

*Jeho možnost vstoupit aktivně do procesu přípravy nového územního plánu nebyla nijak omezena a uplatněním své námítky to dokazuje; rovněž je nutné upozornit, že samotné uplatnění podání ještě nezakládá automatický nárok na to, že musí být námítce vyhověno - tím by byl popřen naopak proces vyhodnocení podání.*

*Chybnost závěrů podatele lze dokladovat tím, že úřad územního plánování na základě vyhodnocení výsledků opakovaného veřejného projednání zajistil úpravu Návrhu nového územního plánu města Brna a oznámil konání dalšího opakovaného veřejného projednání.*

*Věcná podstata způsobů vypořádání předmětného podání zůstává nadále relevantní, přestože návrh nového územního plánu města Brna prošel přepracováním s ohledem na Pokyny ZMB z roku 2022 a byl uveden do jednotného standardu ÚPD dle stavebního zákona a jeho prováděcích předpisů. Výše uvedené texty je tedy nutno chápat také ve smyslu těchto úprav.*

2720

MAGISTRÁT MĚSTA BRNA Odbor územního plánování a rozvoje	
Došlo: 30 -06- 2021	Čj. MMB: 034.26.11
Příl.: .....	

MAGISTRÁT MĚSTA BRNA, Odbor územního plánování a rozvoje, Kounicova 67, 601 67 Brno

## NÁMITKA / PŘIPOMÍNKA

UPRAVENÝ NÁVRH NOVÉHO ÚPmB – opakované veřejné projednání

Identifikační údaje podatele – Fyzická osoba/právnícká osoba

Jméno, příjmení / Název společnosti		Statutární město Brno Magistrát města Brna  MMB/0342611/2021 listy: 1      přílohy: druh:  mmb1es7d2f7382 Doručeno: 29.06.2021
Datum narození/ Identifikační číslo		
Trvalé bydliště/ sídlo		
E-mail:		

Jsem – nejsem\* občan města Brna

Jsem – nejsem\*) vlastníkem pozemku/ů nebo stavby/staveb v ploše dotčené navrhovanou změnou

katastrální území ..... parcel. č. ....

Upřesnění obsahu námítky/připomínky (území, ke kterému se vztahuje námitka/připomínka)

Městská část a katastrální území	Medlánky
Označení lokality, rezervy	Me-1, O-5, O-6

Text námítky/připomínky včetně ZDŮVODNĚNÍ

**1. Rozvojová plocha Me-1 Technologický park**

1 Požaduji **zásadně redukovat intenzitu využití území** v rozvojové lokalitě Me-1 (Technologický park Brno) v k. ú. Medlánky. Tato intenzita je pro dané území zcela neadekvátní a vytváří neúnosnou zátěž pro své okolí a celou městskou část Brno-Medlánky, kdy by mohlo jen díky této změně na malé části jejího území dojít ke zdvojnásobení obyvatel celé městské části. Současně požaduji stanovit jednoznačné limity maximální míry zastavění území a vyšší minimální podíl zeleně.

2 **Výšková úroveň zástavby:** V této souvislosti požaduji zejména redukovat navrhovanou výškovou úroveň tak, jak bylo dlouhodobě sledováno ve všech dokumentech v procesu přípravy nového územního plánu města (ve všech třech variantách konceptu i v původním návrhu), tedy tak, aby celá lokalita mezi spojnici ulic Hudcovy a Purkyňovy a zámeckým parkem byly výškové úrovně zástavby 2 (pod rozvodnou 3) a lokalita mezi spojnici ulic Hudcovy a Purkyňovy a stávající tramvajovou smyčkou, aby měla výškovou úroveň 3. Požaduji, aby v žádné části lokality Me-1 nebyla překročena výšková úroveň 3.

3 **Vymezení funkčních ploch:** Vymezení funkčních ploch požaduji tak, aby byl nadále sledován původní záměr obsažený ve všech třech variantách konceptu územního plánu, tedy dlouhodobě zamýšlené dobudování Technologického parku Brno až po spojnici ulic Hudcovy a Purkyňovy a zabráněno možnosti přeměnit celou lokalitu na rezidenční bydlení. Požaduji tedy v takto vymezené části lokality vrátit funkční plochy komerční vybavenosti „W“ s výškovou úrovní 3. Mezi spojnici ulic Hudcovy a Purkyňovy vítám nově vymezenou plochu vybavenosti. Část pozemků nad touto plochou požaduji



**3** vymezit pro budoucí polyfunkční využití s bydlením i občanskou vybaveností jako plochu C/v2. Plochu bezprostředně pod rozvodnou vymezit jako zeleň Z a zbývající plochu jako plochu bydlení B/r2, jak tomu bylo ve všech dosavadních dokumentech. Požadují zachování povinnosti zpracovat územní studii. **3**


**4** **Systémová podjatost:** Namítám systémovou podjatost v procesu přípravy nového územního plánu v lokalitě Me-1 Technologický park. Je to totiž město samotné, které vlastní bezprostředně nebo přes jím ovládané společnosti pozemky v této lokalitě. Intenzita využití území ve prospěch bydlení a výšková úroveň zástavby se měnila postupně s tím, jak město navýšilo svůj podíl ve společnosti Technologický park Brno a.s. a jak následně začalo zvažovat různé formy zcizení pozemků v této lokalitě za účelem sanování rozpočtu města. To se postupně projevilo v návrhu nového ÚP z roku 2020, kde byly změněny funkční plochy oproti všem variantám konceptu a v rozporu s Pokyny pro dopracování návrhu tak, aby bylo možné postavit více lukrativních bytových domů a pozemky tak více zhodnotit prodejem některému z developerů, a dále v upraveném návrhu ÚP, kde byly ze stejného důvodu dramaticky navýšeny výškové úrovně výstavby a opět tak zvýšena intenzita výtěžnosti území pro případ jeho zcizení. Provádět změny ÚP za účelem zvyšování hodnoty majetku města nebo sanování jeho rozpočtu je přitom zcela v rozporu se zákonem definovanými cíli a úkoly územního plánování. Je rovněž v rozporu s principem rovného zacházení. **4**

**5** **2. Návrhové plochy komunikací O-5 (komunikační propojení ulice Turistické a areálu bývalých kasáren v Řečkovících) a O-6 (prodloužení ulice Purkyňovy do ulice Turistické)** **5**  
**-** Rezerva pro tyto komunikace je zbytečná. Tyto komunikace nemají žádný potenciál dopravě v Medlánkách odlehčit, ale naopak do Medláněk přivedou novou tranzitní dopravu, která tudy nutně jezdit nemusí. Tím dojde ke zničení cenné rekreační lokality Medláneckého letiště a přírodní památky Medlánecké kopce. Rezerva pro tyto komunikace je navržena přes soukromé pozemky, přes zahrady a stávající biokoridor. Nejen že by zásadně znehodnotila území, ale je ve své podstatě nerealizovatelná. **-** **6**

**7** **3. Procesní pochybení při tvorbě upraveného návrhu a zkrácení zákonných práv účastníků** **7**  
Mám za to, že v důsledku pochybení v procesu tvorby upraveného návrhu ÚP byla porušena má zákonná práva reálně svými námitkami a připomínkami ovlivnit výslednou podobu nového územního plánu. Upravený návrh totiž přinesl zcela nová, v původním návrhu nezahrnutá, řešení, jako např. v mé námitce/připomínce uvedené dramatické navýšení výškových úrovní v lokalitě Me-1 Technologický park a rezervu komunikace O-5. Tato nová řešení přitom nepožadovala žádná dotčená osoba ani dotčený státní orgán. Vyhovění mé námitce či připomínce proti takovému řešení obsaženému v upraveném návrhu by však bylo podstatnou úpravou s nutností nového, v tomto případě již třetího, veřejného projednání. S tím však město nepočítá. Procesním pochybením, spočívajícím ve skutečnosti, že byla do upraveného návrhu zapracována zcela nová řešení a regulace území bez možnosti dosáhnout v předpokládaném procesu přípravy nového ÚP města Brna reálně jejich přehodnocení na základě zákona uplatněných připomínek a námitek, došlo ke krácení mých zákonných práv, čímž došlo k obdobné situaci, kterou procesní právo zná jako „odnětí instance“.

V ..... dne 26.6.21

Podpis



\*nehodící se škrtněte

## **MMB/0342611/2021**

### **Námítka č.1**

#### **Výrok:**

Námítce se nevyhovuje.

#### **Odůvodnění:**

Podatel zásadně požaduje zredukovat intenzitu využití předmětné rozvojové lokality, a to formou nastavení limitů maximální míry zastavění a stanovením vyššího minimálního podílu zeleně.

De facto celá plocha předmětné rozvojové lokality je v platném ÚPmB vymezena jako plocha zastavitelná (vyjma menších ploch zeleně a veřejných prostranství). Zároveň je převážná část parcel vlastnictvím soukromých vlastníků (vyjma plochy V/a2, části ploch D/a3 a většiny veřejných prostranství). Není tudíž možné v návrhu ÚPmB vymezit větší nezastavěné plochy zeleně a tím snížit intenzitu využití území, jelikož v případě, že by došlo ke změně plochy stavební (viz platný ÚPmB) na plochu nestavební, tak hrozí náhrada škody za změnu využití území dle § 102 odst. 2 zákona č. 183/2006 Sb., o územním plánování a stavebním řádu.

Zároveň se v návrhu ÚPmB nevymezují ani menší plochy zeleně, tak jak jsou vymezeny v platném ÚPmB. Z důvodu zvoleného měřítka výkresů a podrobnosti ÚPmB byla pro návrh ÚP stanovena minimální velikost funkční plochy na 0,5 ha (pouze ve zvláštních případech na 0,2 ha) v souladu s ustanovením § 3 odst. 1 vyhlášky č. 501/2006 Sb. Návrh ÚPmB řeší zastoupení zeleně u funkčních ploch nastavením minimálního zastoupení zeleně, které je u ploch B a C 30 % pro disponibilní pozemky stavebního záměru, u ploch W pak 20 % pro disponibilní pozemky stavebního záměru. Vzhledem k tomu, že se v blízkosti předmětné plochy nachází velké plochy krajinné i městské zeleně, tak zpracovatel nepovažuje za nutné tyto podíly navyšovat.

Věcná podstata způsobů vypořádání předmětného podání zůstává nadále relevantní, přestože návrh nového územního plánu města Brna prošel přepracováním s ohledem na Pokyny ZMB z roku 2022 a byl uveden do jednotného standardu ÚPD dle stavebního zákona a jeho prováděcích předpisů. Výše uvedené texty je tedy nutno chápat také ve smyslu těchto úprav.

### **Námítka č.2**

#### **Výrok:**

Námítce se vyhovuje částečně.

#### **Odůvodnění:**

Podatel požaduje, aby výšková úroveň zástavby v severní části předmětné lokality byla stanovena na úroveň 2 (v části pod rozvodnou úroveň 3) a ve zbývajících částech předmětné lokality, aby byla stanovena maximálně 3. výšková úroveň zástavby.

V severní části předmětné lokality bude pod rozvodnou zachována výšková úroveň 3. Ve zbylé části bude rozšířena plocha bydlení s výškovou úrovní 2. Podél pozemní komunikace spojující ulice Hudcova a Purkyňova však zůstane zachován úzký pás plochy smíšené obytné (C) s výškovou úrovní 3. Smyslem stanovení vyšší úrovně zástavby u této plochy je ochrana nižší rezidentní zástavby, která se nachází za ní, od potenciálně rušnější pozemní komunikace (odclonění negativních vlivů dopravy). Stanovování vyšší úrovně zástavby podél městských tříd a rušnějších pozemních komunikací je pravidlem v celém ÚPmB.

Ve zbývajících částech předmětné lokality bude u ploch smíšených obytných zachována výšková úroveň zástavby 5. Snížení výškové úrovně zástavby dle požadavků podatele není z městotvorného hlediska možné. Zintenzivnění využití předmětné plochy je krok, v jehož důsledku by mělo dojít k omezení suburbanizace, což je jeden z hlavních cílů nového ÚPmB. U ostatních ploch je zachována výšková úroveň zástavby 3.

Věcná podstata způsobů vypořádání předmětného podání zůstává nadále relevantní, přestože návrh nového územního plánu města Brna prošel přepracováním s ohledem na Pokyny ZMB z roku 2022 a byl uveden do jednotného standardu ÚPD dle stavebního zákona a jeho prováděcích předpisů. Výše uvedené texty je tedy nutno chápat také ve smyslu těchto úprav.

Vyhodnocení se doplňuje o následující:

Předmětná lokalita je součástí zpracovávané Územní studie Technologický park (KAM, p.o.), která mimo jiné prověřila a zpodrobnila využití funkčních ploch, zpřesnila prostorové regulativy, upřesnila systém dopravní infrastruktury a definovala obslužnost jednotlivých ploch. Tato ÚS nahradí územním plánem dříve předepsanou ÚS 08-Technologický park. V rámci řešení této ÚS došlo ke změně návrhu využití území - přehodnocení intenzity využití – pro celou rozvojovou lokalitu Me-1 byla jako maximální výšková hladina vyhodnocena hladina 4 (9-22 m).

### **Námítka č.3**

#### **Výrok:**

Námítce se vyhovuje částečně.

#### **Odůvodnění:**

Podatel požaduje, aby byl v předmětné rozvojové lokalitě zachován původní záměr dobudování Technologického parku Brno a tím bylo zabráněno možnosti přeměnit celou lokalitu na rezidenční bydlení. Podatel tedy požaduje na předmětných plochách nastavit funkční plochy komerční vybavenosti (W) s výškovou úrovní 3. Dále podatel požaduje v severní části rozvojové lokality změnit vymezení plochy na C/v2, plochy městské zeleně (Z) a plochy bydlení B/r2. Podatel taktéž požaduje zachování povinnosti zpracovat pro předmětnou lokalitu územní studii.

Zpracovatel prověřil nutnost doplnit v rámci předmětné lokality plochy komerční vybavenosti (W) v návaznosti na realizované areály při ulici Purkyňova. Dle jeho posouzení není v lokalitě nutné vymezovat další plochy W (vyjma ploch v jihozápadní a severozápadní části předmětné lokality, které doplňují souvislý pás ploch komerční vybavenosti a byl u nich ponechám způsob využití W a nově vymezené plochy W v severní části – viz níže). Přeměnou původně plánovaných ploch W na plochy smíšené obytné (C) je reagováno na deficitní funkci bydlení, což je jeden z hlavních problémů současné doby. Zvýšení možnosti stavět objekty pro bydlení, resp. pro smíšenou funkci, je základním požadavkem města a jde o jednu z hlavních úloh územního plánu. Předmětná lokalita přirozeně propojuje městské části Královo Pole a Medlánky v oblasti Technologického parku, který dle návrhu ÚPmB doplní o rezidenční využití v kombinaci s občanskou vybaveností a službami a tím zajistí chybějící mísení funkcí v území.

Severní část předmětné rozvojové lokality bude částečně upravena, nikoliv však zcela dle požadavků podatele. Část plochy občanské vybavenosti bude zachována dle aktuálního návrhu ÚPmB. Ve střední části dojde k rozšíření plochy bydlení na úkor plochy smíšené obytné. Část plochy bezprostředně pod rozvodnou bude změněna z plochy C/v3 na plochu W/v3. Tato plocha bude mít za úkol odclonit případné negativní působení technického zařízení na plochy bydlení. Z toho důvodu není možné v této části vymezit plochy městské zeleně (Z), jak požaduje podatel.

Věcná podstata způsobů vypořádání předmětného podání zůstává nadále relevantní, přestože návrh nového územního plánu města Brna prošel přepracováním s ohledem na Pokyny ZMB z roku 2022 a byl uveden do jednotného standardu ÚPD dle stavebního zákona a jeho prováděcích předpisů. Výše uvedené texty je tedy nutno chápat také ve smyslu těchto úprav.

Vyhodnocení se doplňuje o následující:

Předmětná lokalita je součástí zpracovávané Územní studie Technologický park (KAM, p.o.), která mimo jiné prověří doplnění komerční vybavenosti v jižní a severní části lokality v návaznosti na realizované areály při ulici Purkyňově, doplnění bydlení v návaznosti



*na zástavbu bydlení v Medláncích v ul. Za Parkem, vymezení veřejného prostranství a prověření jeho charakteru, potřebu umístění občanského vybavení, možnost umístění mateřské školy, prověří vnitřní komunikační síť, vymezení pozemků pro obslužné komunikace s ohledem na jejich návaznost na stávající zástavbu, navrhne další dopravní napojení na stávající komunikace, řešení pěší průchodnosti lokalitou i k okolním plochám zeleně, napojení rozšířené vozovny a začlenění prodloužené tramvajové tratě včetně způsobu křížení s ostatní dopravou a řešením smyčky, návrh krajinné zeleně jako přechodu mezi Medláneckým kopcem a zástavbou a také napojení na technickou infrastrukturu. Tato ÚS nahradí územním plánem dříve předepsanou ÚS 08-Technologický park.*

#### **Námítka č.4**

##### **Výrok:**

*Námítce se nevyhovuje.*

##### **Odůvodnění:**

*Proces tvorby územního plánu obce není řízením, v němž by bylo možno namítat podobné procesní skutečnosti. Otázku případných tvrzených zásahů samosprávy do podoby Návrhu územního plánu není možno řešit, rozhodovat či v rámci námítky podjatosti procesovat v rámci projednání věcného řešení.*

*Věcná podstata způsobů vypořádání předmětného podání zůstává nadále relevantní, přestože návrh nového územního plánu města Brna prošel přepracováním s ohledem na Pokyny ZMB z roku 2022 a byl uveden do jednotného standardu ÚPD dle stavebního zákona a jeho prováděcích předpisů. Výše uvedené texty je tedy nutno chápat také ve smyslu těchto úprav.*

#### **Námítka č.5**

#### **Námítka č.6**

##### **Výrok:**

*Námítce se nevyhovuje.*

##### **Odůvodnění:**

*V rámci podání je vysloven požadavek na vypuštění návrhových ploch komunikací O-5 a O-6 z důvodu zbytečnosti, přivedení tranzitní dopravy do území, narušení přírodního zázemí v k.ú. Medlánců a je konstatováno, že je komunikace nerealizovatelná.*

*Koridory ploch dopravní infrastruktury D nejsou v namítaném území navrženy.*

*Návrh pro opakované veřejné projednání byl upraven v souvislosti s nesouhlasem vedení trasy záměru R/1 především na medláneckém katastru s ohledem na problematické propojení na ulici V Újezdech. Současně byla prověřena trasa vedoucí ve vzdálenější poloze od stávající zástavby a mimo území volnočasových aktivit v okolí Medláneckého potoka.*

*Vzhledem k nesouhlasu s původním vedením koridoru územní rezervy O-5 centrem Medlánců byla následně naznačena možnost změny jejího trasování. Tuto úpravu však z časových důvodů nebylo možné prověřit v potřebné podrobnosti a s podrobnějším vyhodnocením dopadů a vlivů na území.*

*Aby bylo možné podrobněji prověřit toto území jednak z hlediska koncepce dopravy (Odboru dopravy MMB) a z hlediska územních dopadů (Odboru územního plánování a rozvoje MMB), bylo rozhodnuto z pozice pořizovatele o jejich vymezení.*

*Z tohoto důvodu je v území územní rezerva O-6 ponechána beze změny a územní rezerva O-5 je upravena do koridoru v návaznosti od územní rezervy O-6 po propojení se záměrem R/1.*

*Po zpracování podrobnějších prověřovacích studií budou vyhodnoceny dopady do území a až následně na základě doporučení bude rozhodnuto o těchto územních rezervách. Tedy v tuto chvíli je předčasné předjímat výsledky prověření.*

*Z územního hlediska se nejedná o návrhy konkrétních záměrů komunikací, ale o prvky, které budou ve větší podrobnosti teprve prověřeny a následně až rozhodnuto o jejich případné aktivitaci.*

*Území dotčené překryvným koridorem územních rezerv je možné využívat dle současného využití nebo v souladu s podmínkami využití území plochy s rozdílným způsobem využití. Využití území pod koridory územních rezerv O-5 a O-6 je ponecháno z větší části obdobné jako v současném územním plánu, tedy v plochách s rozdílným způsobem využití: plochy zahrádek I, plochy zemědělské A nebo plochy krajinné zeleně K. Z výše uvedených důvodů nelze požadavky v současné době zohlednit.*

*Věcná podstata způsobů vypořádání předmětného podání zůstává nadále relevantní, přestože návrh nového územního plánu města Brna prošel přepracováním s ohledem na Pokyny ZMB z roku 2022 a byl uveden do jednotného standardu ÚPD dle stavebního zákona a jeho prováděcích předpisů. Výše uvedené texty je tedy nutno chápat také ve smyslu těchto úprav.*

### **Námítka č.7**

#### **Výrok:**

*Námítce se nevyhovuje.*

#### **Odůvodnění:**

*Pořizovatel se neztotožňuje s tvrzením podatele, že došlo k procesnímu pochybení v rámci procesu tvorby nového územního plánu tím, že byl na základě výsledků vyhodnocení předešlého veřejného projednání zpracován upravený Návrh. Stavební zákon výslovně předpokládá, že může být návrh územního plánu upraven, podstatně či nepodstatně, a jedná se tak o zcela legální a legitimní postup.*

*Současně není nijak podateli znemožněno uplatnit proti upravenému návrhu územního plánu svou připomínku či námítku.*

*Rovněž tak je chybným předpokladem podatele tvrzení, že jím uplatněné námítky či připomínky jsou v zásadě "bezcestné", protože město "nepočítá" s dalším projednáním.*

*Postoj města je sice v procesu tvorby územního plánu důležitý, ale vyhodnocení výsledků veřejných projednání zpracovává úřad územního plánování ve spolupráci s určeným zastupitelem a je na pořizovateli, aby po vyhodnocení správně určil další procesní postup; toto rozhodnutí nespadá do výlučné pravomoci samosprávných orgánů obce, a proto nelze podatelova tvrzení považovat za právně relevantní.*

*Jeho možnost vstoupit aktivně do procesu přípravy nového územního plánu nebyla nijak omezena a uplatněním své námítky to dokazuje; rovněž je nutné upozornit, že samotné uplatnění podání ještě nezakládá automatický nárok na to, že musí být námítce vyhověno - tím by byl popřen naopak proces vyhodnocení podání.*

*Chybnost závěrů podatele lze dokladovat tím, že úřad územního plánování na základě vyhodnocení výsledků opakovaného veřejného projednání zajistil úpravu Návrhu nového územního plánu města Brna a oznámil konání dalšího opakovaného veřejného projednání.*

*Věcná podstata způsobů vypořádání předmětného podání zůstává nadále relevantní, přestože návrh nového územního plánu města Brna prošel přepracováním s ohledem na Pokyny ZMB z roku 2022 a byl uveden do jednotného standardu ÚPD dle stavebního zákona a jeho prováděcích předpisů. Výše uvedené texty je tedy nutno chápat také ve smyslu těchto úprav.*

2578

MAGISTRÁT MĚSTA BRNA  
Odbor územního plánování a rozvoje  
Došlo: 30 -06- 2021  
Č.j. MMB: 004 2613  
Přil.:

MAGISTRÁT MĚSTA BRNA, Odbor územního plánování a rozvoje

nmb16s7dzt7387



Statutární město Brno  
Doručeno: 29.06.2021  
MMB/0342613/2021  
listy: 1  
přílohy: 1  
Tř/sv:

### NÁMITKA / PŘIPOMÍNKA

#### UPRAVENÝ NÁVRH NOVÉHO ÚPmB – opakované veřejné projednání

#### Identifikační údaje podatele – Fyzická osoba/právnícká osoba

Jméno, příjmení /	
Název společnosti	
Datum narození/	
Identifikační číslo	
Trvalé bydliště/ sídlo	
E-mail:	

Jsem nejsem\*) občan města Brna

Jsem nejsem\*) vlastníkem pozemku/ů nebo stavby/stavby v ploše dotčené navrhovanou změnou katastrální území Medlánky parcel. č.

#### Upřesnění obsahu námítky/připomínky (území, ke kterému se vztahuje námítka/připomínka)

Městská část a katastrální území	Medlánky
Označení lokality, rezervy	Me-1, O-5, O-6

#### Text námítky/připomínky včetně ZDŮVODNĚNÍ

#### 1. Rozvojová plocha Me-1 Technologický park

**1** Požaduji **zásadně redukovat intenzitu využití území** v rozvojové lokalitě Me-1 (Technologický park Brno) v k. ú. Medlánky. Tato intenzita je pro dané území zcela neadekvátní a vytváří neúnosnou zátěž pro své okolí a celou městskou část Brno-Medlánky, kdy by mohlo jen díky této změně na malé části jejího území dojít ke zdvojnásobení obyvatel celé městské části. Současně požaduji stanovit jednoznačné limity maximální míry zastavění území a vyšší minimální podíl zeleně.

**2** **Výšková úroveň zástavby:** V této souvislosti požaduji zejména redukovat navrhovanou výškovou úroveň tak, jak bylo dlouhodobě sledováno ve všech dokumentech v procesu přípravy nového územního plánu města (ve všech třech variantách konceptu i v původním návrhu), tedy tak, aby celá lokalita mezi spojnicí ulic Hudcovy a Purkyňovy a zámeckým parkem byly výškové úrovně zástavby 2 (pod rozvodnou 3) a lokalita mezi spojnicí ulic Hudcovy a Purkyňovy a stávající tramvajovou smyčkou, aby měla výškovou úroveň 3. Požaduji, aby v žádné části lokality Me-1 nebyla překročena výšková úroveň 3.

**3** **Vymezení funkčních ploch:** Vymezení funkčních ploch požaduji tak, aby byl nadále sledován původní záměr obsažený ve všech třech variantách konceptu územního plánu, tedy dlouhodobě zamýšlené dobudování Technologického parku Brno až po spojnicí ulic Hudcovy a Purkyňovy a zabráněno možnosti přeměnit celou lokalitu na rezidenční bydlení. Požaduji tedy v takto vymezené části lokality vrátit funkční plochy komerční vybavenosti „W“ s výškovou úrovní 3. Mezi spojnicí ulic Hudcovy a Purkyňovy vítám nově vymezenou plochu vybavenosti. Část pozemků nad touto plochou požaduji



3 vymezit pro budoucí polyfunkční využití s bydlením i občanskou vybaveností jako plochu C/v2. Plochu bezprostředně pod rozvodnou vymezit jako zeleň Z a zbyvajcí plochu jako plochu bydlení B/r2, jak tomu bylo ve všech dosavadních dokumentech. Požadují zachování povinnosti zpracovat územní studii.

3

**Systémová podjatost:** Namítám systémovou podjatost v procesu přípravy nového územního plánu v lokalitě Me-1 Technologický park. Je to totiž město samotné, které vlastní bezprostředně nebo přes jím ovládané společnosti pozemky v této lokalitě. Intenzita využití území ve prospěch bydlení a výšková úroveň zástavby se měnila postupně s tím, jak město navýšilo svůj podíl ve společnosti Technologický park Brno a.s. a jak následně začalo zvažovat různé formy zcizení pozemků v této lokalitě za účelem sanování rozpočtu města. To se postupně projevilo v návrhu nového ÚP z roku 2020, kde byly změněny funkční plochy oproti všem variantám konceptu a v rozporu s Pokyny pro dopracování návrhu tak, aby bylo možné postavit více lukrativních bytových domů a pozemky tak více zhodnotit prodejem některému z developerů, a dále v upraveném návrhu ÚP, kde byly ze stejného důvodu dramaticky navýšeny výškové úrovně výstavby a opět tak zvýšena intenzita výtěžnosti území pro případ jeho zcizení. Provádět změny ÚP za účelem zvyšování hodnoty majetku města nebo sanování jeho rozpočtu je přitom zcela v rozporu se zákonem definovanými cíli a úkoly územního plánování. Je rovněž v rozporu s principem rovného zacházení.

4

4

### 5 2. Návrhové plochy komunikací O-5 (komunikační propojení ulice Turistické a areálu bývalých kasáren v Řečkovicích) a O-6 (prodloužení ulice Purkyňovy do ulice Turistické)

5

Rezerva pro tyto komunikace je zbytečná. Tyto komunikace nemají žádný potenciál dopravy v Medlánkách odlehčit, ale naopak do Medlánek přivedou novou tranzitní dopravu, která tudy nutně jezdit nemusí. Tím dojde ke zničení cenné rekreační lokality Medláneckého letiště a přírodní památky Medlánecké kopce. Rezerva pro tyto komunikace je navržena přes soukromé pozemky, přes zahrady a stávající biokoridor. Nejen že by zásadně znehodnotila území, ale je ve své podstatě nerealizovatelná.

6

6

### 7 3. Procesní pochybení při tvorbě upraveného návrhu a zkrácení zákonných práv účastníků

Mám za to, že v důsledku pochybení v procesu tvorby upraveného návrhu ÚP byla porušena má zákonná práva reálně svými námitkami a připomínkami ovlivnit výslednou podobu nového územního plánu. Upravený návrh totiž přinesl zcela nová, v původním návrhu nezahrnutá, řešení, jako např. v mé námitce/připomínce uvedené dramatické navýšení výškových úrovní v lokalitě Me-1 Technologický park a rezervu komunikace O-5. Tato nová řešení přitom nepožadovala žádná dotčená osoba ani dotčený státní orgán. Vyhovění mé námitce či připomínce proti takovému řešení obsaženému v upraveném návrhu by však bylo podstatnou úpravou s nutností nového, v tomto případě již třetího, veřejného projednání. S tím však město nepočítá. Procesním pochybením, spočívajícím ve skutečnosti, že byla do upraveného návrhu zapracována zcela nová řešení a regulace území bez možnosti dosáhnout v předpokládaném procesu přípravy nového ÚP města Brna reálně jejich přehodnocení na základě zákona uplatněných připomínek a námitek, došlo ke krácení mých zákonných práv, čímž došlo k obdobné situaci, kterou procesní právo zná jako „odnětí instance“.

7

7

*A teď něco od plze. Už mě nebaví pořád do toho přidávat nerozmyslené s připravenými stavebními návrhy, který se ndva necítíte potrovnat a urdit plze jako rakoviya. Namísto toho lidi co tyto návrhy zpracují mají zničit posledně sbytky toho co dělalo Medlánský kraj svou klidovou obcí obklopenou zelení a zahradami. S tím je to v některých částech Medlánek jako na václaváku, směrem k teding logickému parku budí lidé dřív chodití vltido na prodáváček do přírody musí mají každou minuty skákat do pole před očty které si vltidě pětikorunám dppors zkracují cestu. S tímto stavem nevěže před lidmi a obyvatel Medlánek rozhodavit státem který se musí někdi ta nárobně zhorřit bezohledným zpracováníu připravovaných stavebníků sdutěří. Nenechme si učit kvalitu života a zdraví.*

V Brně dne 26. 6. 2021

Podpis: [redacted]

\*nehodící se škrtněte

## **MMB/0342613/2021**

### **Námítka č.1**

#### **Výrok:**

Námítce se nevyhovuje.

#### **Odůvodnění:**

Podatel zásadně požaduje zredukovat intenzitu využití předmětné rozvojové lokality, a to formou nastavení limitů maximální míry zastavění a stanovením vyššího minimálního podílu zeleně.

De facto celá plocha předmětné rozvojové lokality je v platném ÚPmB vymezena jako plocha zastavitelná (vyjma menších ploch zeleně a veřejných prostranství). Zároveň je převážná část parcel vlastnictvím soukromých vlastníků (vyjma plochy V/a2, části ploch D/a3 a většiny veřejných prostranství). Není tudíž možné v návrhu ÚPmB vymezit větší nezastavěné plochy zeleně a tím snížit intenzitu využití území, jelikož v případě, že by došlo ke změně plochy stavební (viz platný ÚPmB) na plochu nestavební, tak hrozí náhrada škody za změnu využití území dle § 102 odst. 2 zákona č. 183/2006 Sb., o územním plánování a stavebním řádu.

Zároveň se v návrhu ÚPmB nevymezují ani menší plochy zeleně, tak jak jsou vymezeny v platném ÚPmB. Z důvodu zvoleného měřítka výkresů a podrobnosti ÚPmB byla pro návrh ÚP stanovena minimální velikost funkční plochy na 0,5 ha (pouze ve zvláštních případech na 0,2 ha) v souladu s ustanovením § 3 odst. 1 vyhlášky č. 501/2006 Sb. Návrh ÚPmB řeší zastoupení zeleně u funkčních ploch nastavením minimálního zastoupení zeleně, které je u ploch B a C 30 % pro disponibilní pozemky stavebního záměru, u ploch W pak 20 % pro disponibilní pozemky stavebního záměru. Vzhledem k tomu, že se v blízkosti předmětné plochy nachází velké plochy krajinné i městské zeleně, tak zpracovatel nepovažuje za nutné tyto podíly navyšovat.

Věcná podstata způsobů vypořádání předmětného podání zůstává nadále relevantní, přestože návrh nového územního plánu města Brna prošel přepracováním s ohledem na Pokyny ZMB z roku 2022 a byl uveden do jednotného standardu ÚPD dle stavebního zákona a jeho prováděcích předpisů. Výše uvedené texty je tedy nutno chápat také ve smyslu těchto úprav.

### **Námítka č.2**

#### **Výrok:**

Námítce se vyhovuje částečně.

#### **Odůvodnění:**

Podatel požaduje, aby výšková úroveň zástavby v severní části předmětné lokality byla stanovena na úroveň 2 (v části pod rozvodnou úroveň 3) a ve zbývající části předmětné lokality, aby byla stanovena maximálně 3. výšková úroveň zástavby.

V severní části předmětné lokality bude pod rozvodnou zachována výšková úroveň 3. Ve zbylé části bude rozšířena plocha bydlení s výškovou úrovní 2. Podél pozemní komunikace spojující ulice Hudcova a Purkyňova však zůstane zachován úzký pás plochy smíšené obytné (C) s výškovou úrovní 3. Smyslem stanovení vyšší úrovně zástavby u této plochy je ochrana nižší rezidentní zástavby, která se nachází za ní, od potenciálně rušnější pozemní komunikace (odclonění negativních vlivů dopravy). Stanovování vyšší úrovně zástavby podél městských tříd a rušnějších pozemních komunikacích je pravidlem v celém ÚPmB.

Ve zbývající části předmětné lokality bude u ploch smíšených obytných zachována výšková úroveň zástavby 5. Snížení výškové úrovně zástavby dle požadavků podatele není z městotvorného hlediska možné. Zintenzivnění využití předmětné plochy je krok, v jehož důsledku by mělo dojít k omezení suburbanizace, což je jeden z hlavních cílů nového ÚPmB. U ostatních ploch je zachována výšková úroveň zástavby 3.



Věcná podstata způsobů vypořádání předmětného podání zůstává nadále relevantní, přestože návrh nového územního plánu města Brna prošel přepracováním s ohledem na Pokyny ZMB z roku 2022 a byl uveden do jednotného standardu ÚPD dle stavebního zákona a jeho prováděcích předpisů. Výše uvedené texty je tedy nutno chápat také ve smyslu těchto úprav.

Vyhodnocení se doplňuje o následující:

Předmětná lokalita je součástí zpracovávané Územní studie Technologický park (KAM, p.o.), která mimo jiné prověřila a zpodrobnila využití funkčních ploch, zpřesnila prostorové regulativy, upřesnila systém dopravní infrastruktury a definovala obslužnost jednotlivých ploch. Tato ÚS nahradí územním plánem dříve předepsanou ÚS 08-Technologický park. V rámci řešení této ÚS došlo ke změně návrhu využití území - přehodnocení intenzity využití – pro celou rozvojovou lokalitu Me-1 byla jako maximální výšková hladina vyhodnocena hladina 4 (9-22 m).

### **Námítka č.3**

#### **Výrok:**

Námítce se vyhovuje částečně.

#### **Odůvodnění:**

Podatel požaduje, aby byl v předmětné rozvojové lokalitě zachován původní záměr dobudování Technologického parku Brno a tím bylo zabráněno možnosti přeměnit celou lokalitu na rezidenční bydlení. Podatel tedy požaduje na předmětných plochách nastavit funkční plochy komerční vybavenosti (W) s výškovou úrovní 3. Dále podatel požaduje v severní části rozvojové lokality změnit vymezení plochy na C/v2, plochy městské zeleně (Z) a plochy bydlení B/r2. Podatel taktéž požaduje zachování povinnosti zpracovat pro předmětnou lokalitu územní studii.

Zpracovatel prověřil nutnost doplnit v rámci předmětné lokality plochy komerční vybavenosti (W) v návaznosti na realizované areály při ulici Purkyňova. Dle jeho posouzení není v lokalitě nutné vymezovat další plochy W (vyjma ploch v jihozápadní a severozápadní části předmětné lokality, které doplňují souvislý pás ploch komerční vybavenosti a byl u nich ponechám způsob využití W a nově vymezené plochy W v severní části – viz níže). Přeměnou původně plánovaných ploch W na plochy smíšené obytné (C) je reagováno na deficitní funkci bydlení, což je jeden z hlavních problémů současné doby. Zvýšení možnosti stavět objekty pro bydlení, resp. pro smíšenou funkci, je základním požadavkem města a jde o jednu z hlavních úloh územního plánu. Předmětná lokalita přirozeně propojuje městské části Královo Pole a Medlánky v oblasti Technologického parku, který dle návrhu ÚPmB doplní o rezidenční využití v kombinaci s občanskou vybaveností a službami a tím zajistí chybějící mísení funkcí v území.

Severní část předmětné rozvojové lokality bude částečně upravena, nikoliv však zcela dle požadavků podatele. Část plochy občanské vybavenosti bude zachována dle aktuálního návrhu ÚPmB. Ve střední části dojde k rozšíření plochy bydlení na úkor plochy smíšené obytné. Část plochy bezprostředně pod rozvodnou bude změněna z plochy C/v3 na plochu W/v3. Tato plocha bude mít za úkol odclonit případné negativní působení technického zařízení na plochy bydlení. Z toho důvodu není možné v této části vymezit plochy městské zeleně (Z), jak požaduje podatel.

Věcná podstata způsobů vypořádání předmětného podání zůstává nadále relevantní, přestože návrh nového územního plánu města Brna prošel přepracováním s ohledem na Pokyny ZMB z roku 2022 a byl uveden do jednotného standardu ÚPD dle stavebního zákona a jeho prováděcích předpisů. Výše uvedené texty je tedy nutno chápat také ve smyslu těchto úprav.

Vyhodnocení se doplňuje o následující:

Předmětná lokalita je součástí zpracovávané Územní studie Technologický park (KAM, p.o.), která mimo jiné prověří doplnění komerční vybavenosti v jižní a severní části lokality v návaznosti na realizované areály při ulici Purkyňově, doplnění bydlení v návaznosti



*na zástavbu bydlení v Medláncích v ul. Za Parkem, vymezení veřejného prostranství a prověření jeho charakteru, potřebu umístění občanského vybavení, možnost umístění mateřské školy, prověří vnitřní komunikační síť, vymezení pozemků pro obslužné komunikace s ohledem na jejich návaznost na stávající zástavbu, navrhne další dopravní napojení na stávající komunikace, řešení pěší průchodnosti lokalitou i k okolním plochám zeleně, napojení rozšířené vozovny a začlenění prodloužené tramvajové tratě včetně způsobu křížení s ostatní dopravou a řešením smyčky, návrh krajinné zeleně jako přechodu mezi Medláneckým kopcem a zástavbou a také napojení na technickou infrastrukturu. Tato ÚS nahradí územním plánem dříve předepsanou ÚS 08-Technologický park.*

#### **Námítka č.4**

##### **Výrok:**

*Námítce se nevyhovuje.*

##### **Odůvodnění:**

*Proces tvorby územního plánu obce není řízením, v němž by bylo možno namítat podobné procesní skutečnosti. Otázku případných tvrzených zásahů samosprávy do podoby Návrhu územního plánu není možno řešit, rozhodovat či v rámci námítky podjatosti procesovat v rámci projednání věcného řešení.*

*Věcná podstata způsobů vypořádání předmětného podání zůstává nadále relevantní, přestože návrh nového územního plánu města Brna prošel přepracováním s ohledem na Pokyny ZMB z roku 2022 a byl uveden do jednotného standardu ÚPD dle stavebního zákona a jeho prováděcích předpisů. Výše uvedené texty je tedy nutno chápat také ve smyslu těchto úprav.*

#### **Námítka č.5**

#### **Námítka č.6**

##### **Výrok:**

*Námítce se nevyhovuje.*

##### **Odůvodnění:**

*V rámci podání je vysloven požadavek na vypuštění návrhových ploch komunikací O-5 a O-6 z důvodu zbytečnosti, přivedení tranzitní dopravy do území, narušení přírodního zázemí v k.ú. Medlánců a je konstatováno, že je komunikace nerealizovatelná.*

*Koridory ploch dopravní infrastruktury D nejsou v namítaném území navrženy.*

*Návrh pro opakované veřejné projednání byl upraven v souvislosti s nesouhlasem vedení trasy záměru R/1 především na medláneckém katastru s ohledem na problematické propojení na ulici V Újezdech. Současně byla prověřena trasa vedoucí ve vzdálenější poloze od stávající zástavby a mimo území volnočasových aktivit v okolí Medláneckého potoka.*

*Vzhledem k nesouhlasu s původním vedením koridoru územní rezervy O-5 centrem Medlánců byla následně naznačena možnost změny jejího trasování. Tuto úpravu však z časových důvodů nebylo možné prověřit v potřebné podrobnosti a s podrobnějším vyhodnocením dopadů a vlivů na území.*

*Aby bylo možné podrobněji prověřit toto území jednak z hlediska koncepce dopravy (Odboru dopravy MMB) a z hlediska územních dopadů (Odboru územního plánování a rozvoje MMB), bylo rozhodnuto z pozice pořizovatele o jejich vymezení.*

*Z tohoto důvodu je v území územní rezerva O-6 ponechána beze změny a územní rezerva O-5 je upravena do koridoru v návaznosti od územní rezervy O-6 po propojení se záměrem R/1.*

*Po zpracování podrobnějších prověřovacích studií budou vyhodnoceny dopady do území a až následně na základě doporučení bude rozhodnuto o těchto územních rezervách. Tedy v tuto chvíli je předčasné předjímat výsledky prověření.*

*Z územního hlediska se nejedná o návrhy konkrétních záměrů komunikací, ale o prvky, které budou ve větší podrobnosti teprve prověřeny a následně až rozhodnuto o jejich případné aktivitě.*

*Území dotčené překryvným koridorem územních rezerv je možné využívat dle současného využití nebo v souladu s podmínkami využití území plochy s rozdílným způsobem využití. Využití území pod koridory územních rezerv O-5 a O-6 je ponecháno z větší části obdobné jako v současném územním plánu, tedy v plochách s rozdílným způsobem využití: plochy zahrádek I, plochy zemědělské A nebo plochy krajinné zeleně K.  
Z výše uvedených důvodů nelze požadavky v současné době zohlednit.*

*Věcná podstata způsobů vypořádání předmětného podání zůstává nadále relevantní, přestože návrh nového územního plánu města Brna prošel přepracováním s ohledem na Pokyny ZMB z roku 2022 a byl uveden do jednotného standardu ÚPD dle stavebního zákona a jeho prováděcích předpisů. Výše uvedené texty je tedy nutno chápat také ve smyslu těchto úprav.*

### **Námítka č.7**

#### **Výrok:**

*Námítce se nevyhovuje.*

#### **Odůvodnění:**

*Pořizovatel se neztotožňuje s tvrzením podatele, že došlo k procesnímu pochybení v rámci procesu tvorby nového územního plánu tím, že byl na základě výsledků vyhodnocení předešlého veřejného projednání zpracován upravený Návrh. Stavební zákon výslovně předpokládá, že může být návrh územního plánu upraven, podstatně či nepodstatně, a jedná se tak o zcela legální a legitimní postup.*

*Současně není nijak podateli znemožněno uplatnit proti upravenému návrhu územního plánu svou připomínku či námítku.*

*Rovněž tak je chybným předpokladem podatele tvrzení, že jím uplatněné námítky či připomínky jsou v zásadě "bezpečné", protože město "nepočítá" s dalším projednáním.*

*Postoj města je sice v procesu tvorby územního plánu důležitý, ale vyhodnocení výsledků veřejných projednání zpracovává úřad územního plánování ve spolupráci s určeným zastupitelem a je na pořizovateli, aby po vyhodnocení správně určil další procesní postup; toto rozhodnutí nespadá do výlučné pravomoci samosprávných orgánů obce, a proto nelze podatelova tvrzení považovat za právně relevantní.*

*Jeho možnost vstoupit aktivně do procesu přípravy nového územního plánu nebyla nijak omezena a uplatněním své námítky to dokazuje; rovněž je nutné upozornit, že samotné uplatnění podání ještě nezakládá automatický nárok na to, že musí být námítce vyhověno - tím by byl popřen naopak proces vyhodnocení podání.*

*Chybnost závěrů podatele lze dokladovat tím, že úřad územního plánování na základě vyhodnocení výsledků opakovaného veřejného projednání zajistil úpravu Návrhu nového územního plánu města Brna a oznámil konání dalšího opakovaného veřejného projednání.*

*Věcná podstata způsobů vypořádání předmětného podání zůstává nadále relevantní, přestože návrh nového územního plánu města Brna prošel přepracováním s ohledem na Pokyny ZMB z roku 2022 a byl uveden do jednotného standardu ÚPD dle stavebního zákona a jeho prováděcích předpisů. Výše uvedené texty je tedy nutno chápat také ve smyslu těchto úprav.*

2719

MAGISTRÁT MĚSTA BRNA  
Odbor územního plánování a rozvoje

MAGISTRÁT MĚSTA BRNA, Odbor územního plánování a rozvoje, Kounicova 67,

Došlo: 30-06-2021  
601 67 Brno

Č.j. MMB: 034/2614

Příl.: .....

## NÁMITKA / PŘIPOMÍNKA

UPRAVENÝ NÁVRH NOVÉHO ÚPmB – opakované veřejné projednání

Identifikační údaje podatele – Fyzická osoba/právnícká osoba

Jméno, příjmení / Název společnosti		<b>Statutární město Brno</b> <b>Magistrát města Brna</b>  <b>MMB/0342614/2021</b> <small>listy 1 přílohy</small>  <small>mmb1es7d2f7388 Doručeno: 29.06.2021</small>
Datum narození/ Identifikační číslo		
Trvalé bydliště/ sídlo		
E-mail:		

Jsem – nejsem\*<sup>1</sup> občan města Brna

Jsem – nejsem\*<sup>1</sup> vlastníkem pozemku/ů nebo stavby/staveb v ploše dotčené navrhovanou změnou katastrální území ..... parcel. č. ....

Upřesnění obsahu námítky/připomínky (území, ke kterému se vztahuje námítka/připomínka)

Městská část a katastrální území	Medlánky
Označení lokality, rezervy	Me-1, O-5, O-6

Text námítky/připomínky včetně ZDŮVODNĚNÍ

**1. Rozvojová plocha Me-1 Technologický park**

Požaduji **zásadně redukovat intenzitu využití území** v rozvojové lokalitě Me-1 (Technologický park Brno) v k. ú. Medlánky. Tato intenzita je pro dané území zcela neadekvátní a vytváří neúnosnou zátěž pro své okolí a celou městskou část Brno-Medlánky, kdy by mohlo jen díky této změně na malé části jejího území dojít ke zdvojnásobení obyvatel celé městské části. Současně požaduji stanovit jednoznačné limity maximální míry zastavění území a vyšší minimální podíl zeleně.

**Výšková úroveň zástavby:** V této souvislosti požaduji zejména redukovat navrhovanou výškovou úroveň tak, jak bylo dlouhodobě sledováno ve všech dokumentech v procesu přípravy nového územního plánu města (ve všech třech variantách konceptu i v původním návrhu), tedy tak, aby celá lokalita mezi spojnicí ulic Hudcovy a Purkyňovy a zámeckým parkem byly výškové úrovně zástavby 2 (pod rozvodnou 3) a lokalita mezi spojnicí ulic Hudcovy a Purkyňovy a stávající tramvajovou smyčkou, aby měla výškovou úroveň 3. Požaduji, aby v žádné části lokality Me-1 nebyla překročena výšková úroveň 3.

**Vymezení funkčních ploch:** Vymezení funkčních ploch požaduji tak, aby byl nadále sledován původní záměr obsažený ve všech třech variantách konceptu územního plánu, tedy dlouhodobě zamýšlené dobudování Technologického parku Brno až po spojnici ulic Hudcovy a Purkyňovy a zabráněno možnosti přeměnit celou lokalitu na rezidenční bydlení. Požaduji tedy v takto vymezené části lokality vrátit funkční plochy komerční vybavenosti „W“ s výškovou úrovní 3. Mezi spojnicí ulic Hudcovy a Purkyňovy vítám nově vymezenou plochu vybavenosti. Část pozemků nad touto plochou požaduji





## **MMB/0342614/2021**

### **Námítka č.1**

#### **Výrok:**

Námítce se nevyhovuje.

#### **Odůvodnění:**

Podatel zásadně požaduje zredukovat intenzitu využití předmětné rozvojové lokality, a to formou nastavení limitů maximální míry zastavění a stanovením vyššího minimálního podílu zeleně.

De facto celá plocha předmětné rozvojové lokality je v platném ÚPmB vymezena jako plocha zastavitelná (vyjma menších ploch zeleně a veřejných prostranství). Zároveň je převážná část parcel vlastnictvím soukromých vlastníků (vyjma plochy V/a2, části ploch D/a3 a většiny veřejných prostranství). Není tudíž možné v návrhu ÚPmB vymezit větší nezastavěné plochy zeleně a tím snížit intenzitu využití území, jelikož v případě, že by došlo ke změně plochy stavební (viz platný ÚPmB) na plochu nestavební, tak hrozí náhrada škody za změnu využití území dle § 102 odst. 2 zákona č. 183/2006 Sb., o územním plánování a stavebním řádu.

Zároveň se v návrhu ÚPmB nevymezují ani menší plochy zeleně, tak jak jsou vymezeny v platném ÚPmB. Z důvodu zvoleného měřítka výkresů a podrobnosti ÚPmB byla pro návrh ÚP stanovena minimální velikost funkční plochy na 0,5 ha (pouze ve zvláštních případech na 0,2 ha) v souladu s ustanovením § 3 odst. 1 vyhlášky č. 501/2006 Sb. Návrh ÚPmB řeší zastoupení zeleně u funkčních ploch nastavením minimálního zastoupení zeleně, které je u ploch B a C 30 % pro disponibilní pozemky stavebního záměru, u ploch W pak 20 % pro disponibilní pozemky stavebního záměru. Vzhledem k tomu, že se v blízkosti předmětné plochy nachází velké plochy krajinné i městské zeleně, tak zpracovatel nepovažuje za nutné tyto podíly navyšovat.

Věcná podstata způsobů vypořádání předmětného podání zůstává nadále relevantní, přestože návrh nového územního plánu města Brna prošel přepracováním s ohledem na Pokyny ZMB z roku 2022 a byl uveden do jednotného standardu ÚPD dle stavebního zákona a jeho prováděcích předpisů. Výše uvedené texty je tedy nutno chápat také ve smyslu těchto úprav.

### **Námítka č.2**

#### **Výrok:**

Námítce se vyhovuje částečně.

#### **Odůvodnění:**

Podatel požaduje, aby výšková úroveň zástavby v severní části předmětné lokality byla stanovena na úroveň 2 (v části pod rozvodnou úroveň 3) a ve zbývajících částech předmětné lokality, aby byla stanovena maximálně 3. výšková úroveň zástavby.

V severní části předmětné lokality bude pod rozvodnou zachována výšková úroveň 3. Ve zbylé části bude rozšířena plocha bydlení s výškovou úrovní 2. Podél pozemní komunikace spojující ulice Hudcova a Purkyňova však zůstane zachován úzký pás plochy smíšené obytné (C) s výškovou úrovní 3. Smyslem stanovení vyšší úrovně zástavby u této plochy je ochrana nižší rezidentní zástavby, která se nachází za ní, od potenciálně rušnější pozemní komunikace (odclonění negativních vlivů dopravy). Stanovování vyšší úrovně zástavby podél městských tříd a rušnějších pozemních komunikacích je pravidlem v celém ÚPmB.

Ve zbývajících částech předmětné lokality bude u ploch smíšených obytných zachována výšková úroveň zástavby 5. Snížení výškové úrovně zástavby dle požadavků podatele není z městotvorného hlediska možné. Zintenzivnění využití předmětné plochy je krok, v jehož důsledku by mělo dojít k omezení suburbanizace, což je jeden z hlavních cílů nového ÚPmB. U ostatních ploch je zachována výšková úroveň zástavby 3.

Věcná podstata způsobů vypořádání předmětného podání zůstává nadále relevantní, přestože návrh nového územního plánu města Brna prošel přepracováním s ohledem na Pokyny ZMB z roku 2022 a byl uveden do jednotného standardu ÚPD dle stavebního zákona a jeho prováděcích předpisů. Výše uvedené texty je tedy nutno chápat také ve smyslu těchto úprav.

Vyhodnocení se doplňuje o následující:

Předmětná lokalita je součástí zpracovávané Územní studie Technologický park (KAM, p.o.), která mimo jiné prověřila a zpodrobnila využití funkčních ploch, zpřesnila prostorové regulativy, upřesnila systém dopravní infrastruktury a definovala obslužnost jednotlivých ploch. Tato ÚS nahradí územním plánem dříve předepsanou ÚS 08-Technologický park. V rámci řešení této ÚS došlo ke změně návrhu využití území - přehodnocení intenzity využití – pro celou rozvojovou lokalitu Me-1 byla jako maximální výšková hladina vyhodnocena hladina 4 (9-22 m).

### **Námítka č.3**

#### **Výrok:**

Námítce se vyhovuje částečně.

#### **Odůvodnění:**

Podatel požaduje, aby byl v předmětné rozvojové lokalitě zachován původní záměr dobudování Technologického parku Brno a tím bylo zabráněno možnosti přeměnit celou lokalitu na rezidenční bydlení. Podatel tedy požaduje na předmětných plochách nastavit funkční plochy komerční vybavenosti (W) s výškovou úrovní 3. Dále podatel požaduje v severní části rozvojové lokality změnit vymezení plochy na C/v2, plochy městské zeleně (Z) a plochy bydlení B/r2. Podatel taktéž požaduje zachování povinnosti zpracovat pro předmětnou lokalitu územní studii.

Zpracovatel prověřil nutnost doplnit v rámci předmětné lokality plochy komerční vybavenosti (W) v návaznosti na realizované areály při ulici Purkyňova. Dle jeho posouzení není v lokalitě nutné vymezovat další plochy W (vyjma ploch v jihozápadní a severozápadní části předmětné lokality, které doplňují souvislý pás ploch komerční vybavenosti a byl u nich ponechám způsob využití W a nově vymezené plochy W v severní části – viz níže). Přeměnou původně plánovaných ploch W na plochy smíšené obytné (C) je reagováno na deficitní funkci bydlení, což je jeden z hlavních problémů současné doby. Zvýšení možnosti stavět objekty pro bydlení, resp. pro smíšenou funkci, je základním požadavkem města a jde o jednu z hlavních úloh územního plánu. Předmětná lokalita přirozeně propojuje městské části Královo Pole a Medlánky v oblasti Technologického parku, který dle návrhu ÚPmB doplní o rezidenční využití v kombinaci s občanskou vybaveností a službami a tím zajistí chybějící mísení funkcí v území.

Severní část předmětné rozvojové lokality bude částečně upravena, nikoliv však zcela dle požadavků podatele. Část plochy občanské vybavenosti bude zachována dle aktuálního návrhu ÚPmB. Ve střední části dojde k rozšíření plochy bydlení na úkor plochy smíšené obytné. Část plochy bezprostředně pod rozvodnou bude změněna z plochy C/v3 na plochu W/v3. Tato plocha bude mít za úkol odclonit případné negativní působení technického zařízení na plochy bydlení. Z toho důvodu není možné v této části vymezit plochy městské zeleně (Z), jak požaduje podatel.

Věcná podstata způsobů vypořádání předmětného podání zůstává nadále relevantní, přestože návrh nového územního plánu města Brna prošel přepracováním s ohledem na Pokyny ZMB z roku 2022 a byl uveden do jednotného standardu ÚPD dle stavebního zákona a jeho prováděcích předpisů. Výše uvedené texty je tedy nutno chápat také ve smyslu těchto úprav.

Vyhodnocení se doplňuje o následující:

Předmětná lokalita je součástí zpracovávané Územní studie Technologický park (KAM, p.o.), která mimo jiné prověří doplnění komerční vybavenosti v jižní a severní části lokality v návaznosti na realizované areály při ulici Purkyňově, doplnění bydlení v návaznosti



*na zástavbu bydlení v Medláncích v ul. Za Parkem, vymezení veřejného prostranství a prověření jeho charakteru, potřebu umístění občanského vybavení, možnost umístění mateřské školy, prověří vnitřní komunikační síť, vymezení pozemků pro obslužné komunikace s ohledem na jejich návaznost na stávající zástavbu, navrhne další dopravní napojení na stávající komunikace, řešení pěší průchodnosti lokalitou i k okolním plochám zeleně, napojení rozšířené vozovny a začlenění prodloužené tramvajové tratě včetně způsobu křížení s ostatní dopravou a řešením smyčky, návrh krajinné zeleně jako přechodu mezi Medláneckým kopcem a zástavbou a také napojení na technickou infrastrukturu. Tato ÚS nahradí územním plánem dříve předepsanou ÚS 08-Technologický park.*

#### **Námítka č.4**

##### **Výrok:**

*Námítce se nevyhovuje.*

##### **Odůvodnění:**

*Proces tvorby územního plánu obce není řízením, v němž by bylo možno namítat podobné procesní skutečnosti. Otázku případných tvrzených zásahů samosprávy do podoby Návrhu územního plánu není možno řešit, rozhodovat či v rámci námítky podjatosti procesovat v rámci projednání věcného řešení.*

*Věcná podstata způsobů vypořádání předmětného podání zůstává nadále relevantní, přestože návrh nového územního plánu města Brna prošel přepracováním s ohledem na Pokyny ZMB z roku 2022 a byl uveden do jednotného standardu ÚPD dle stavebního zákona a jeho prováděcích předpisů. Výše uvedené texty je tedy nutno chápat také ve smyslu těchto úprav.*

#### **Námítka č.5**

#### **Námítka č.6**

##### **Výrok:**

*Námítce se nevyhovuje.*

##### **Odůvodnění:**

*V rámci podání je vysloven požadavek na vypuštění návrhových ploch komunikací O-5 a O-6 z důvodu zbytečnosti, přivedení tranzitní dopravy do území, narušení přírodního zázemí v k.ú. Medlánců a je konstatováno, že je komunikace nerealizovatelná.*

*Koridory ploch dopravní infrastruktury D nejsou v namítaném území navrženy.*

*Návrh pro opakované veřejné projednání byl upraven v souvislosti s nesouhlasem vedení trasy záměru R/1 především na medláneckém katastru s ohledem na problematické propojení na ulici V Újezdech. Současně byla prověřena trasa vedoucí ve vzdálenější poloze od stávající zástavby a mimo území volnočasových aktivit v okolí Medláneckého potoka.*

*Vzhledem k nesouhlasu s původním vedením koridoru územní rezervy O-5 centrem Medlánek byla následně naznačena možnost změny jejího trasování. Tuto úpravu však z časových důvodů nebylo možné prověřit v potřebné podrobnosti a s podrobnějším vyhodnocením dopadů a vlivů na území.*

*Aby bylo možné podrobněji prověřit toto území jednak z hlediska koncepce dopravy (Odboru dopravy MMB) a z hlediska územních dopadů (Odboru územního plánování a rozvoje MMB), bylo rozhodnuto z pozice pořizovatele o jejich vymezení.*

*Z tohoto důvodu je v území územní rezerva O-6 ponechána beze změny a územní rezerva O-5 je upravena do koridoru v návaznosti od územní rezervy O-6 po propojení se záměrem R/1.*

*Po zpracování podrobnějších prověřovacích studií budou vyhodnoceny dopady do území a až následně na základě doporučení bude rozhodnuto o těchto územních rezervách. Tedy v tuto chvíli je předčasné předjímat výsledky prověření.*

*Z územního hlediska se nejedná o návrhy konkrétních záměrů komunikací, ale o prvky, které budou ve větší podrobnosti teprve prověřeny a následně až rozhodnuto o jejich případné aktivitaci.*

*Území dotčené překryvným koridorem územních rezerv je možné využívat dle současného využití nebo v souladu s podmínkami využití území plochy s rozdílným způsobem využití. Využití území pod koridory územních rezerv O-5 a O-6 je ponecháno z větší části obdobné jako v současném územním plánu, tedy v plochách s rozdílným způsobem využití: plochy zahrádek I, plochy zemědělské A nebo plochy krajinné zeleně K.  
Z výše uvedených důvodů nelze požadavky v současné době zohlednit.*

*Věcná podstata způsobů vypořádání předmětného podání zůstává nadále relevantní, přestože návrh nového územního plánu města Brna prošel přepracováním s ohledem na Pokyny ZMB z roku 2022 a byl uveden do jednotného standardu ÚPD dle stavebního zákona a jeho prováděcích předpisů. Výše uvedené texty je tedy nutno chápat také ve smyslu těchto úprav.*

### **Námítka č.7**

#### **Výrok:**

*Námítce se nevyhovuje.*

#### **Odůvodnění:**

*Pořizovatel se neztotožňuje s tvrzením podatele, že došlo k procesnímu pochybení v rámci procesu tvorby nového územního plánu tím, že byl na základě výsledků vyhodnocení předešlého veřejného projednání zpracován upravený Návrh. Stavební zákon výslovně předpokládá, že může být návrh územního plánu upraven, podstatně či nepodstatně, a jedná se tak o zcela legální a legitimní postup.*

*Současně není nijak podateli znemožněno uplatnit proti upravenému návrhu územního plánu svou připomínku či námítku.*

*Rovněž tak je chybným předpokladem podatele tvrzení, že jím uplatněné námítky či připomínky jsou v zásadě "bezpečné", protože město "nepočítá" s dalším projednáním.*

*Postoj města je sice v procesu tvorby územního plánu důležitý, ale vyhodnocení výsledků veřejných projednání zpracovává úřad územního plánování ve spolupráci s určeným zastupitelem a je na pořizovateli, aby po vyhodnocení správně určil další procesní postup; toto rozhodnutí nespadá do výlučné pravomoci samosprávných orgánů obce, a proto nelze podatelova tvrzení považovat za právně relevantní.*

*Jeho možnost vstoupit aktivně do procesu přípravy nového územního plánu nebyla nijak omezena a uplatněním své námítky to dokazuje; rovněž je nutné upozornit, že samotné uplatnění podání ještě nezakládá automatický nárok na to, že musí být námítce vyhověno - tím by byl popřen naopak proces vyhodnocení podání.*

*Chybnost závěrů podatele lze dokladovat tím, že úřad územního plánování na základě vyhodnocení výsledků opakovaného veřejného projednání zajistil úpravu Návrhu nového územního plánu města Brna a oznámil konání dalšího opakovaného veřejného projednání.*

*Věcná podstata způsobů vypořádání předmětného podání zůstává nadále relevantní, přestože návrh nového územního plánu města Brna prošel přepracováním s ohledem na Pokyny ZMB z roku 2022 a byl uveden do jednotného standardu ÚPD dle stavebního zákona a jeho prováděcích předpisů. Výše uvedené texty je tedy nutno chápat také ve smyslu těchto úprav.*

Došlo: 30-06-2021

Č.j. MMB:  
Příl.:

0342615

MAGISTRÁT MĚSTA BRNA, Odbor územního plánování a rozvoje, Kounicova 67, 60

## NÁMITKA / PŘIPOMÍNKA

UPRAVENÝ NÁVRH NOVÉHO ÚPmB – opakované veřejné projednání

Identifikační údaje podatele – Fyzická osoba/právnícká osoba

Jméno, příjmení / Název společnosti		Statutární město Brno Doručeno: 29.06.2021 MMB/0342615/2021 Listy: 1 přílohy: druh: 11/sv:
Datum narození/ Identifikační číslo		
Trvalé bydliště/ sídlo		
E-mail:		



mmb1es7d2f7389

Jsem – nejsem\*) občan města Brna

Jsem – nejsem\*) vlastníkem pozemku/ů nebo stavby/staveb v ploše dotčené navrhovanou změnou katastrální území Medlánky parcel. č. [redacted]

Upřesnění obsahu námítky/připomínky (území, ke kterému se vztahuje námítka/připomínka)

Městská část a katastrální území	Medlánky
Označení lokality, rezervy	Me-1, O-5, O-6

Text námítky/připomínky včetně ZDŮVODNĚNÍ

**1. Rozvojová plocha Me-1 Technologický park**

1 Požaduji **zásadně redukovat intenzitu využití území** v rozvojové lokalitě Me-1 (Technologický park Brno) v k. ú. Medlánky. Tato intenzita je pro dané území zcela neadekvátní a vytváří neúnosnou zátěž pro své okolí a celou městskou část Brno-Medlánky, kdy by mohlo jen díky této změně na malé části jejího území dojít ke zdvojnásobení obyvatel celé městské části. Současně požaduji stanovit jednoznačné limity maximální míry zastavění území a vyšší minimální podíl zeleně.

2 **Výšková úroveň zástavby:** V této souvislosti požaduji zejména redukovat navrhovanou výškovou úroveň tak, jak bylo dlouhodobě sledováno ve všech dokumentech v procesu přípravy nového územního plánu města (ve všech třech variantách konceptu i v původním návrhu), tedy tak, aby celá lokalita mezi spojnicí ulic Hudcovy a Purkyňovy a zámeckým parkem byly výškové úrovně zástavby 2 (pod rozvodnou 3) a lokalita mezi spojnicí ulic Hudcovy a Purkyňovy a stávající tramvajovou smyčkou, aby měla výškovou úroveň 3. Požaduji, aby v žádné části lokality Me-1 nebyla překročena výšková úroveň 3.

3 **Vymezení funkčních ploch:** Vymezení funkčních ploch požaduji tak, aby byl nadále sledován původní záměr obsažený ve všech třech variantách konceptu územního plánu, tedy dlouhodobě zamýšlené dobudování Technologického parku Brno až po spojnicí ulic Hudcovy a Purkyňovy a zabráněno možnosti přeměnit celou lokalitu na rezidenční bydlení. Požaduji tedy v takto vymezené části lokality vrátit funkční plochy komerční vybavenosti „W“ s výškovou úrovní 3. Mezi spojnicí ulic Hudcovy a Purkyňovy vítám nově vymezenou plochu vybavenosti. Část pozemků nad touto plochou požaduji



**3**

vymezit pro budoucí polyfunkční využití s bydlením i občanskou vybaveností jako plochu C/v2. Plochu bezprostředně pod rozvodnou vymezit jako zeleň Z a zbývající plochu jako plochu bydlení B/r2, jak tomu bylo ve všech dosavadních dokumentech. Požadují zachování povinnosti zpracovat územní studii.

**3****4**

**Systémová podjatost:** Namítám systémovou podjatost v procesu přípravy nového územního plánu v lokalitě Me-1 Technologický park. Je to totiž město samotné, které vlastní bezprostředně nebo přes jím ovládané společnosti pozemky v této lokalitě. Intenzita využití území ve prospěch bydlení a výšková úroveň zástavby se měnila postupně s tím, jak město navýšilo svůj podíl ve společnosti Technologický park Brno a.s. a jak následně začalo zvažovat různé formy zcizení pozemků v této lokalitě za účelem sanování rozpočtu města. To se postupně projevilo v návrhu nového ÚP z roku 2020, kde byly změněny funkční plochy oproti všem variantám konceptu a v rozporu s Pokyny pro dopracování návrhu tak, aby bylo možné postavit více lukrativních bytových domů a pozemky tak více zhodnotit prodejem některému z developerů, a dále v upraveném návrhu ÚP, kde byly ze stejného důvodu dramaticky navýšeny výškové úrovně výstavby a opět tak zvýšena intenzita výtěžnosti území pro případ jeho zcizení. Provádět změny ÚP za účelem zvyšování hodnoty majetku města nebo sanování jeho rozpočtu je přitom zcela v rozporu se zákonem definovanými cíli a úkoly územního plánování. Je rovněž v rozporu s principem rovného zacházení.

**4****5**

## 2. Návrhové plochy komunikací O-5 (komunikační propojení ulice Turistické a areálu bývalých kasáren v Řečkovících) a O-6 (prodloužení ulice Purkyňovy do ulice Turistické)

**5****6**

Rezerva pro tyto komunikace je zbytečná. Tyto komunikace nemají žádný potenciál dopravy v Medlánkách odlehčit, ale naopak do Medlánek přivedou novou tranzitní dopravu, která tudy nutně jezdit nemusí. Tím dojde ke zničení cenné rekreační lokality Medláneckého letiště a přírodní památky Medlánecké kopce. Rezerva pro tyto komunikace je navržena přes soukromé pozemky, přes zahrady a stávající biokoridor. Nejen že by zásadně znehodnotila území, ale je ve své podstatě nerealizovatelná.

**6****7**

## 3. Procesní pochybení při tvorbě upraveného návrhu a zkrácení zákonných práv účastníků

Mám za to, že v důsledku pochybení v procesu tvorby upraveného návrhu ÚP byla porušena má zákonná práva reálně svými námitkami a připomínkami ovlivnit výslednou podobu nového územního plánu. Upravený návrh totiž přinesl zcela nová, v původním návrhu nezahrnutá, řešení, jako např. v mé námitce/připomínce uvedené dramatické navýšení výškových úrovní v lokalitě Me-1 Technologický park a rezervu komunikace O-5. Tato nová řešení přitom nepožadovala žádná dotčená osoba ani dotčený státní orgán. Vyhovění mé námitce či připomínce proti takovému řešení obsaženému v upraveném návrhu by však bylo podstatnou úpravou s nutností nového, v tomto případě již třetího, veřejného projednání. S tím však město nepočítá. Procesním pochybením, spočívajícím ve skutečnosti, že byla do upraveného návrhu zapracována zcela nová řešení a regulace území bez možnosti dosáhnout v předpokládaném procesu přípravy nového ÚP města Brna reálně jejich přehodnocení na základě zákona uplatněných připomínek a námitek, došlo ke zkrácení mých zákonných práv, čímž došlo k obdobné situaci, kterou procesní právo zná jako „odnětí instance“.

**7**

v Břině

dne 24.6.2021

Podpis:

## **MMB/0342615/2021**

### **Námítka č.1**

#### **Výrok:**

Námítce se nevyhovuje.

#### **Odůvodnění:**

Podatel zásadně požaduje zredukovat intenzitu využití předmětné rozvojové lokality, a to formou nastavení limitů maximální míry zastavění a stanovením vyššího minimálního podílu zeleně.

De facto celá plocha předmětné rozvojové lokality je v platném ÚPmB vymezena jako plocha zastavitelná (vyjma menších ploch zeleně a veřejných prostranství). Zároveň je převážná část parcel vlastnictvím soukromých vlastníků (vyjma plochy V/a2, části ploch D/a3 a většiny veřejných prostranství). Není tudíž možné v návrhu ÚPmB vymezit větší nezastavěné plochy zeleně a tím snížit intenzitu využití území, jelikož v případě, že by došlo ke změně plochy stavební (viz platný ÚPmB) na plochu nestavební, tak hrozí náhrada škody za změnu využití území dle § 102 odst. 2 zákona č. 183/2006 Sb., o územním plánování a stavebním řádu.

Zároveň se v návrhu ÚPmB nevymezují ani menší plochy zeleně, tak jak jsou vymezeny v platném ÚPmB. Z důvodu zvoleného měřítka výkresů a podrobnosti ÚPmB byla pro návrh ÚP stanovena minimální velikost funkční plochy na 0,5 ha (pouze ve zvláštních případech na 0,2 ha) v souladu s ustanovením § 3 odst. 1 vyhlášky č. 501/2006 Sb. Návrh ÚPmB řeší zastoupení zeleně u funkčních ploch nastavením minimálního zastoupení zeleně, které je u ploch B a C 30 % pro disponibilní pozemky stavebního záměru, u ploch W pak 20 % pro disponibilní pozemky stavebního záměru. Vzhledem k tomu, že se v blízkosti předmětné plochy nachází velké plochy krajinné i městské zeleně, tak zpracovatel nepovažuje za nutné tyto podíly navyšovat.

Věcná podstata způsobů vypořádání předmětného podání zůstává nadále relevantní, přestože návrh nového územního plánu města Brna prošel přepracováním s ohledem na Pokyny ZMB z roku 2022 a byl uveden do jednotného standardu ÚPD dle stavebního zákona a jeho prováděcích předpisů. Výše uvedené texty je tedy nutno chápat také ve smyslu těchto úprav.

### **Námítka č.2**

#### **Výrok:**

Námítce se vyhovuje částečně.

#### **Odůvodnění:**

Podatel požaduje, aby výšková úroveň zástavby v severní části předmětné lokality byla stanovena na úroveň 2 (v části pod rozvodnou úroveň 3) a ve zbývajících částech předmětné lokality, aby byla stanovena maximálně 3. výšková úroveň zástavby.

V severní části předmětné lokality bude pod rozvodnou zachována výšková úroveň 3. Ve zbylé části bude rozšířena plocha bydlení s výškovou úrovní 2. Podél pozemní komunikace spojující ulice Hudcova a Purkyňova však zůstane zachován úzký pás plochy smíšené obytné (C) s výškovou úrovní 3. Smyslem stanovení vyšší úrovně zástavby u této plochy je ochrana nižší rezidentní zástavby, která se nachází za ní, od potenciálně rušnější pozemní komunikace (odclonění negativních vlivů dopravy). Stanovování vyšší úrovně zástavby podél městských tříd a rušnějších pozemních komunikací je pravidlem v celém ÚPmB.

Ve zbývajících částech předmětné lokality bude u ploch smíšených obytných zachována výšková úroveň zástavby 5. Snížení výškové úrovně zástavby dle požadavků podatele není z městotvorného hlediska možné. Zintenzivnění využití předmětné plochy je krok, v jehož důsledku by mělo dojít k omezení suburbanizace, což je jeden z hlavních cílů nového ÚPmB. U ostatních ploch je zachována výšková úroveň zástavby 3.

Věcná podstata způsobů vypořádání předmětného podání zůstává nadále relevantní, přestože návrh nového územního plánu města Brna prošel přepracováním s ohledem na Pokyny ZMB z roku 2022 a byl uveden do jednotného standardu ÚPD dle stavebního zákona a jeho prováděcích předpisů. Výše uvedené texty je tedy nutno chápat také ve smyslu těchto úprav.

Vyhodnocení se doplňuje o následující:

Předmětná lokalita je součástí zpracovávané Územní studie Technologický park (KAM, p.o.), která mimo jiné prověřila a zpodrobnila využití funkčních ploch, zpřesnila prostorové regulativy, upřesnila systém dopravní infrastruktury a definovala obslužnost jednotlivých ploch. Tato ÚS nahradí územním plánem dříve předepsanou ÚS 08-Technologický park. V rámci řešení této ÚS došlo ke změně návrhu využití území - přehodnocení intenzity využití – pro celou rozvojovou lokalitu Me-1 byla jako maximální výšková hladina vyhodnocena hladina 4 (9-22 m).

### **Námítka č.3**

#### **Výrok:**

Námítce se vyhovuje částečně.

#### **Odůvodnění:**

Podatel požaduje, aby byl v předmětné rozvojové lokalitě zachován původní záměr dobudování Technologického parku Brno a tím bylo zabráněno možnosti přeměnit celou lokalitu na rezidenční bydlení. Podatel tedy požaduje na předmětných plochách nastavit funkční plochy komerční vybavenosti (W) s výškovou úrovní 3. Dále podatel požaduje v severní části rozvojové lokality změnit vymezení plochy na C/v2, plochy městské zeleně (Z) a plochy bydlení B/r2. Podatel taktéž požaduje zachování povinnosti zpracovat pro předmětnou lokalitu územní studii.

Zpracovatel prověřil nutnost doplnit v rámci předmětné lokality plochy komerční vybavenosti (W) v návaznosti na realizované areály při ulici Purkyňova. Dle jeho posouzení není v lokalitě nutné vymezovat další plochy W (vyjma ploch v jihozápadní a severozápadní části předmětné lokality, které doplňují souvislý pás ploch komerční vybavenosti a byl u nich ponechám způsob využití W a nově vymezené plochy W v severní části – viz níže). Přeměnou původně plánovaných ploch W na plochy smíšené obytné (C) je reagováno na deficitní funkci bydlení, což je jeden z hlavních problémů současné doby. Zvýšení možnosti stavět objekty pro bydlení, resp. pro smíšenou funkci, je základním požadavkem města a jde o jednu z hlavních úloh územního plánu. Předmětná lokalita přirozeně propojuje městské části Královo Pole a Medlánky v oblasti Technologického parku, který dle návrhu ÚPmB doplní o rezidenční využití v kombinaci s občanskou vybaveností a službami a tím zajistí chybějící mísení funkcí v území.

Severní část předmětné rozvojové lokality bude částečně upravena, nikoliv však zcela dle požadavků podatele. Část plochy občanské vybavenosti bude zachována dle aktuálního návrhu ÚPmB. Ve střední části dojde k rozšíření plochy bydlení na úkor plochy smíšené obytné. Část plochy bezprostředně pod rozvodnou bude změněna z plochy C/v3 na plochu W/v3. Tato plocha bude mít za úkol odclonit případné negativní působení technického zařízení na plochy bydlení. Z toho důvodu není možné v této části vymezit plochy městské zeleně (Z), jak požaduje podatel.

Věcná podstata způsobů vypořádání předmětného podání zůstává nadále relevantní, přestože návrh nového územního plánu města Brna prošel přepracováním s ohledem na Pokyny ZMB z roku 2022 a byl uveden do jednotného standardu ÚPD dle stavebního zákona a jeho prováděcích předpisů. Výše uvedené texty je tedy nutno chápat také ve smyslu těchto úprav.

Vyhodnocení se doplňuje o následující:

Předmětná lokalita je součástí zpracovávané Územní studie Technologický park (KAM, p.o.), která mimo jiné prověří doplnění komerční vybavenosti v jižní a severní části lokality v návaznosti na realizované areály při ulici Purkyňově, doplnění bydlení v návaznosti



*na zástavbu bydlení v Medláncích v ul. Za Parkem, vymezení veřejného prostranství a prověření jeho charakteru, potřebu umístění občanského vybavení, možnost umístění mateřské školy, prověří vnitřní komunikační síť, vymezení pozemků pro obslužné komunikace s ohledem na jejich návaznost na stávající zástavbu, navrhne další dopravní napojení na stávající komunikace, řešení pěší průchodnosti lokalitou i k okolním plochám zeleně, napojení rozšířené vozovny a začlenění prodloužené tramvajové tratě včetně způsobu křížení s ostatní dopravou a řešením smyčky, návrh krajinné zeleně jako přechodu mezi Medláneckým kopcem a zástavbou a také napojení na technickou infrastrukturu. Tato ÚS nahradí územním plánem dříve předepsanou ÚS 08-Technologický park.*

#### **Námítka č.4**

##### **Výrok:**

*Námítce se nevyhovuje.*

##### **Odůvodnění:**

*Proces tvorby územního plánu obce není řízením, v němž by bylo možno namítat podobné procesní skutečnosti. Otázku případných tvrzených zásahů samosprávy do podoby Návrhu územního plánu není možno řešit, rozhodovat či v rámci námítky podjatosti procesovat v rámci projednání věcného řešení.*

*Věcná podstata způsobů vypořádání předmětného podání zůstává nadále relevantní, přestože návrh nového územního plánu města Brna prošel přepracováním s ohledem na Pokyny ZMB z roku 2022 a byl uveden do jednotného standardu ÚPD dle stavebního zákona a jeho prováděcích předpisů. Výše uvedené texty je tedy nutno chápat také ve smyslu těchto úprav.*

#### **Námítka č.5**

#### **Námítka č.6**

##### **Výrok:**

*Námítce se nevyhovuje.*

##### **Odůvodnění:**

*V rámci podání je vysloven požadavek na vypuštění návrhových ploch komunikací O-5 a O-6 z důvodu zbytečnosti, přivedení tranzitní dopravy do území, narušení přírodního zázemí v k.ú. Medlánců a je konstatováno, že je komunikace nerealizovatelná.*

*Koridory ploch dopravní infrastruktury D nejsou v namítaném území navrženy.*

*Návrh pro opakované veřejné projednání byl upraven v souvislosti s nesouhlasem vedení trasy záměru R/1 především na medláneckém katastru s ohledem na problematické propojení na ulici V Újezdech. Současně byla prověřena trasa vedoucí ve vzdálenější poloze od stávající zástavby a mimo území volnočasových aktivit v okolí Medláneckého potoka.*

*Vzhledem k nesouhlasu s původním vedením koridoru územní rezervy O-5 centrem Medlánek byla následně naznačena možnost změny jejího trasování. Tuto úpravu však z časových důvodů nebylo možné prověřit v potřebné podrobnosti a s podrobnějším vyhodnocením dopadů a vlivů na území.*

*Aby bylo možné podrobněji prověřit toto území jednak z hlediska koncepce dopravy (Odboru dopravy MMB) a z hlediska územních dopadů (Odboru územního plánování a rozvoje MMB), bylo rozhodnuto z pozice pořizovatele o jejich vymezení.*

*Z tohoto důvodu je v území územní rezerva O-6 ponechána beze změny a územní rezerva O-5 je upravena do koridoru v návaznosti od územní rezervy O-6 po propojení se záměrem R/1.*

*Po zpracování podrobnějších prověřovacích studií budou vyhodnoceny dopady do území a až následně na základě doporučení bude rozhodnuto o těchto územních rezervách. Tedy v tuto chvíli je předčasné předjímat výsledky prověření.*

*Z územního hlediska se nejedná o návrhy konkrétních záměrů komunikací, ale o prvky, které budou ve větší podrobnosti teprve prověřeny a následně až rozhodnuto o jejich případné aktivitaci.*

*Území dotčené překryvným koridorem územních rezerv je možné využívat dle současného využití nebo v souladu s podmínkami využití území plochy s rozdílným způsobem využití. Využití území pod koridory územních rezerv O-5 a O-6 je ponecháno z větší části obdobné jako v současném územním plánu, tedy v plochách s rozdílným způsobem využití: plochy zahrádek I, plochy zemědělské A nebo plochy krajinné zeleně K.  
Z výše uvedených důvodů nelze požadavky v současné době zohlednit.*

*Věcná podstata způsobů vypořádání předmětného podání zůstává nadále relevantní, přestože návrh nového územního plánu města Brna prošel přepracováním s ohledem na Pokyny ZMB z roku 2022 a byl uveden do jednotného standardu ÚPD dle stavebního zákona a jeho prováděcích předpisů. Výše uvedené texty je tedy nutno chápat také ve smyslu těchto úprav.*

### **Námítka č.7**

#### **Výrok:**

*Námítce se nevyhovuje.*

#### **Odůvodnění:**

*Pořizovatel se neztotožňuje s tvrzením podatele, že došlo k procesnímu pochybení v rámci procesu tvorby nového územního plánu tím, že byl na základě výsledků vyhodnocení předešlého veřejného projednání zpracován upravený Návrh. Stavební zákon výslovně předpokládá, že může být návrh územního plánu upraven, podstatně či nepodstatně, a jedná se tak o zcela legální a legitimní postup.*

*Současně není nijak podateli znemožněno uplatnit proti upravenému návrhu územního plánu svou připomínku či námítku.*

*Rovněž tak je chybným předpokladem podatele tvrzení, že jím uplatněné námítky či připomínky jsou v zásadě "bezcestné", protože město "nepočítá" s dalším projednáním.*

*Postoj města je sice v procesu tvorby územního plánu důležitý, ale vyhodnocení výsledků veřejných projednání zpracovává úřad územního plánování ve spolupráci s určeným zastupitelem a je na pořizovateli, aby po vyhodnocení správně určil další procesní postup; toto rozhodnutí nespadá do výlučné pravomoci samosprávných orgánů obce, a proto nelze podatelova tvrzení považovat za právně relevantní.*

*Jeho možnost vstoupit aktivně do procesu přípravy nového územního plánu nebyla nijak omezena a uplatněním své námítky to dokazuje; rovněž je nutné upozornit, že samotné uplatnění podání ještě nezakládá automatický nárok na to, že musí být námítce vyhověno - tím by byl popřen naopak proces vyhodnocení podání.*

*Chybnost závěrů podatele lze dokladovat tím, že úřad územního plánování na základě vyhodnocení výsledků opakovaného veřejného projednání zajistil úpravu Návrhu nového územního plánu města Brna a oznámil konání dalšího opakovaného veřejného projednání.*

*Věcná podstata způsobů vypořádání předmětného podání zůstává nadále relevantní, přestože návrh nového územního plánu města Brna prošel přepracováním s ohledem na Pokyny ZMB z roku 2022 a byl uveden do jednotného standardu ÚPD dle stavebního zákona a jeho prováděcích předpisů. Výše uvedené texty je tedy nutno chápat také ve smyslu těchto úprav.*

2684

MAGISTRÁT MĚSTA BRNA  
Odbor územního plánování a rozvoje  
Došlo: 30 -06- 2021  
C.j. MMB: 0342617/2021  
Přil.: .....


MAGISTRÁT MĚSTA BRNA, Odbor územního plánování a rozvoje, Kounicova 67, 601 67 Brno

### NÁMITKA / PŘIPOMÍNKA

UPRAVENÝ NÁVRH NOVÉHO ÚPmB – opakované veřejné projednání

Identifikační údaje podatele – Fyzická osoba/právnícká osoba

Jméno, příjmení /  
Název společnosti  
Datum narození/  
Identifikační číslo  
Trvalé bydliště/  
sídl



Statutární město Brno  
Magistrát města Brna

MMB/0342617/2021  
listy: 1  
druh: přílohy



Doručeno: 29.06.2021

E-mail:



Jsem – nejsem\*\* občan města Brna

Jsem – (nejsem\*) vlastníkem pozemku/ů nebo stavby/staveb v ploše dotčené navrhovanou změnou katastrální území ..... parcel. č. ....

#### Upřesnění obsahu námítky/připomínky (území, ke kterému se vztahuje námítka/připomínka)

Městská část a katastrální území	Medlánky
Označení lokality, rezervy	Me-1, O-5, O-6

#### Text námítky/připomínky včetně ZDŮVODNĚNÍ

##### 1. Rozvojová plocha Me-1 Technologický park

**1** Požaduji zásadně redukovat intenzitu využití území v rozvojové lokalitě Me-1 (Technologický park Brno) v k. ú. Medlánky. Tato intenzita je pro dané území zcela neadekvátní a vytváří neúnosnou zátěž pro své okolí a celou městskou část Brno-Medlánky, kdy by mohlo jen díky této změně na malé části jejího území dojít ke zdvojnásobení obyvatel celé městské části. Současně požaduji stanovit jednoznačné limity maximální míry zastavění území a vyšší minimální podíl zeleně.

**1**

**2** **Výšková úroveň zástavby:** V této souvislosti požaduji zejména redukovat navrhovanou výškovou úroveň tak, jak bylo dlouhodobě sledováno ve všech dokumentech v procesu přípravy nového územního plánu města (ve všech třech variantách konceptu i v původním návrhu), tedy tak, aby celá lokalita mezi spojnicí ulic Hudcovy a Purkyňovy a zámeckým parkem byly výškové úrovně zástavby 2 (pod rozvodnou 3) a lokalita mezi spojnicí ulic Hudcovy a Purkyňovy a stávající tramvajovou smyčkou, aby měla výškovou úroveň 3. Požaduji, aby v žádné části lokality Me-1 nebyla překročena výšková úroveň 3.

**2**

**3** **Vymezení funkčních ploch:** Vymezení funkčních ploch požaduji tak, aby byl nadále sledován původní záměr obsažený ve všech třech variantách konceptu územního plánu, tedy dlouhodobě zamýšlené dobudování Technologického parku Brno až po spojnici ulic Hudcovy a Purkyňovy a zabráněno možnosti přeměnit celou lokalitu na rezidenční bydlení. Požaduji tedy v takto vymezené části lokality vrátit funkční plochy komerční vybavenosti „W“ s výškovou úrovní 3. Mezi spojnicí ulic Hudcovy a Purkyňovy vítám nově vymezenou plochu vybavenosti. Část pozemků nad touto plochou požaduji

**3**



3 vymezit pro budoucí polyfunkční využití s bydlením i občanskou vybaveností jako plochu C/v2. Plochu bezprostředně pod rozvodnou vymezit jako zeleň Z a zbývající plochu jako plochu bydlení B/r2, jak tomu bylo ve všech dosavadních dokumentech. Požadují zachování povinnosti zpracovat územní studii.

3

4 **Systémová podjatost:** Namítám systémovou podjatost v procesu přípravy nového územního plánu v lokalitě Me-1 Technologický park. Je to totiž město samotné, které vlastní bezprostředně nebo přes jím ovládané společnosti pozemky v této lokalitě. Intenzita využití území ve prospěch bydlení a výšková úroveň zástavby se měnila postupně s tím, jak město navýšilo svůj podíl ve společnosti Technologický park Brno a.s. a jak následně začalo zvažovat různé formy zcizení pozemků v této lokalitě za účelem sanování rozpočtu města. To se postupně projevilo v návrhu nového ÚP z roku 2020, kde byly změněny funkční plochy oproti všem variantám konceptu a v rozporu s Pokyny pro dopracování návrhu tak, aby bylo možné postavit více lukrativních bytových domů a pozemky tak více zhodnotit prodejem některému z developerů, a dále v upraveném návrhu ÚP, kde byly ze stejného důvodu dramaticky navýšeny výškové úrovně výstavby a opět tak zvýšena intenzita výtěžnosti území pro případ jeho zcizení. Provádět změny ÚP za účelem zvyšování hodnoty majetku města nebo sanování jeho rozpočtu je přitom zcela v rozporu se zákonem definovanými cíli a úkoly územního plánování. Je rovněž v rozporu s principem rovného zacházení.

4

4

## 5 2. Návrhové plochy komunikací O-5 (komunikační propojení ulice Turistické a areálu bývalých kasáren v Řečkovících) a O-6 (prodloužení ulice Purkyňovy do ulice Turistické)

5

6 Rezerva pro tyto komunikace je zbytečná. Tyto komunikace nemají žádný potenciál dopravě v Medlánkách odlehčit, ale naopak do Medlánek přivedou novou tranzitní dopravu, která tudy nutně jezdit nemusí. Tím dojde ke zničení cenné rekreační lokality Medláneckého letiště a přírodní památky Medlánecké kopce. Rezerva pro tyto komunikace je navržena přes soukromé pozemky, přes zahrady a stávající biokoridor. Nejen že by zásadně znehodnotila území, ale je ve své podstatě nerealizovatelná.

6

6

## 7 3. Procesní pochybení při tvorbě upraveného návrhu a zkrácení zákonných práv účastníků

7

Mám za to, že v důsledku pochybení v procesu tvorby upraveného návrhu ÚP byla porušena má zákonná práva reálně svými námitkami a připomínkami ovlivnit výslednou podobu nového územního plánu. Upravený návrh totiž přinesl zcela nová, v původním návrhu nezahrnutá, řešení, jako např. v mé námitce/připomínce uvedené dramatické navýšení výškových úrovní v lokalitě Me-1 Technologický park a rezervu komunikace O-5. Tato nová řešení přitom nepožadovala žádná dotčená osoba ani dotčený státní orgán. Vyhovění mé námitce či připomínce proti takovému řešení obsaženému v upraveném návrhu by však bylo podstatnou úpravou s nutností nového, v tomto případě již třetího, veřejného projednání. S tím však město nepočítá. Procesním pochybením, spočívajícím ve skutečnosti, že byla do upraveného návrhu zapracována zcela nová řešení a regulace území bez možnosti dosáhnout v předpokládaném procesu přípravy nového ÚP města Brna reálně jejich přehodnocení na základě zákona uplatněných připomínek a námitek, došlo ke zkrácení mých zákonných práv, čímž došlo k obdobné situaci, kterou procesní právo zná jako „odnětí instance“.

v Brně dne 21.6.2021

Podpis

\*nehodící se škrtněte

## **MMB/0342617/2021**

### **Námítka č.1**

#### **Výrok:**

Námítce se nevyhovuje.

#### **Odůvodnění:**

Podatel zásadně požaduje zredukovat intenzitu využití předmětné rozvojové lokality, a to formou nastavení limitů maximální míry zastavění a stanovením vyššího minimálního podílu zeleně.

De facto celá plocha předmětné rozvojové lokality je v platném ÚPmB vymezena jako plocha zastavitelná (vyjma menších ploch zeleně a veřejných prostranství). Zároveň je převážná část parcel vlastnictvím soukromých vlastníků (vyjma plochy V/a2, části ploch D/a3 a většiny veřejných prostranství). Není tudíž možné v návrhu ÚPmB vymezit větší nezastavěné plochy zeleně a tím snížit intenzitu využití území, jelikož v případě, že by došlo ke změně plochy stavební (viz platný ÚPmB) na plochu nestavební, tak hrozí náhrada škody za změnu využití území dle § 102 odst. 2 zákona č. 183/2006 Sb., o územním plánování a stavebním řádu.

Zároveň se v návrhu ÚPmB nevymezují ani menší plochy zeleně, tak jak jsou vymezeny v platném ÚPmB. Z důvodu zvoleného měřítka výkresů a podrobnosti ÚPmB byla pro návrh ÚP stanovena minimální velikost funkční plochy na 0,5 ha (pouze ve zvláštních případech na 0,2 ha) v souladu s ustanovením § 3 odst. 1 vyhlášky č. 501/2006 Sb. Návrh ÚPmB řeší zastoupení zeleně u funkčních ploch nastavením minimálního zastoupení zeleně, které je u ploch B a C 30 % pro disponibilní pozemky stavebního záměru, u ploch W pak 20 % pro disponibilní pozemky stavebního záměru. Vzhledem k tomu, že se v blízkosti předmětné plochy nachází velké plochy krajinné i městské zeleně, tak zpracovatel nepovažuje za nutné tyto podíly navyšovat.

Věcná podstata způsobů vypořádání předmětného podání zůstává nadále relevantní, přestože návrh nového územního plánu města Brna prošel přepracováním s ohledem na Pokyny ZMB z roku 2022 a byl uveden do jednotného standardu ÚPD dle stavebního zákona a jeho prováděcích předpisů. Výše uvedené texty je tedy nutno chápat také ve smyslu těchto úprav.

### **Námítka č.2**

#### **Výrok:**

Námítce se vyhovuje částečně.

#### **Odůvodnění:**

Podatel požaduje, aby výšková úroveň zástavby v severní části předmětné lokality byla stanovena na úroveň 2 (v části pod rozvodnou úroveň 3) a ve zbývajících částech předmětné lokality, aby byla stanovena maximálně 3. výšková úroveň zástavby.

V severní části předmětné lokality bude pod rozvodnou zachována výšková úroveň 3. Ve zbylé části bude rozšířena plocha bydlení s výškovou úrovní 2. Podél pozemní komunikace spojující ulice Hudcova a Purkyňova však zůstane zachován úzký pás plochy smíšené obytné (C) s výškovou úrovní 3. Smyslem stanovení vyšší úrovně zástavby u této plochy je ochrana nižší rezidentní zástavby, která se nachází za ní, od potenciálně rušnější pozemní komunikace (odclonění negativních vlivů dopravy). Stanovování vyšší úrovně zástavby podél městských tříd a rušnějších pozemních komunikacích je pravidlem v celém ÚPmB.

Ve zbývajících částech předmětné lokality bude u ploch smíšených obytných zachována výšková úroveň zástavby 5. Snížení výškové úrovně zástavby dle požadavků podatele není z městotvorného hlediska možné. Zintenzivnění využití předmětné plochy je krok, v jehož důsledku by mělo dojít k omezení suburbanizace, což je jeden z hlavních cílů nového ÚPmB. U ostatních ploch je zachována výšková úroveň zástavby 3.

Věcná podstata způsobů vypořádání předmětného podání zůstává nadále relevantní, přestože návrh nového územního plánu města Brna prošel přepracováním s ohledem na Pokyny ZMB z roku 2022 a byl uveden do jednotného standardu ÚPD dle stavebního zákona a jeho prováděcích předpisů. Výše uvedené texty je tedy nutno chápat také ve smyslu těchto úprav.

Vyhodnocení se doplňuje o následující:

Předmětná lokalita je součástí zpracovávané Územní studie Technologický park (KAM, p.o.), která mimo jiné prověřila a zpodrobnila využití funkčních ploch, zpřesnila prostorové regulativy, upřesnila systém dopravní infrastruktury a definovala obslužnost jednotlivých ploch. Tato ÚS nahradí územním plánem dříve předepsanou ÚS 08-Technologický park. V rámci řešení této ÚS došlo ke změně návrhu využití území - přehodnocení intenzity využití – pro celou rozvojovou lokalitu Me-1 byla jako maximální výšková hladina vyhodnocena hladina 4 (9-22 m).

### **Námítka č.3**

#### **Výrok:**

Námítce se vyhovuje částečně.

#### **Odůvodnění:**

Podatel požaduje, aby byl v předmětné rozvojové lokalitě zachován původní záměr dobudování Technologického parku Brno a tím bylo zabráněno možnosti přeměnit celou lokalitu na rezidenční bydlení. Podatel tedy požaduje na předmětných plochách nastavit funkční plochy komerční vybavenosti (W) s výškovou úrovní 3. Dále podatel požaduje v severní části rozvojové lokality změnit vymezení plochy na C/v2, plochy městské zeleně (Z) a plochy bydlení B/r2. Podatel taktéž požaduje zachování povinnosti zpracovat pro předmětnou lokalitu územní studii.

Zpracovatel prověřil nutnost doplnit v rámci předmětné lokality plochy komerční vybavenosti (W) v návaznosti na realizované areály při ulici Purkyňova. Dle jeho posouzení není v lokalitě nutné vymezovat další plochy W (vyjma ploch v jihozápadní a severozápadní části předmětné lokality, které doplňují souvislý pás ploch komerční vybavenosti a byl u nich ponechám způsob využití W a nově vymezené plochy W v severní části – viz níže). Přeměnou původně plánovaných ploch W na plochy smíšené obytné (C) je reagováno na deficitní funkci bydlení, což je jeden z hlavních problémů současné doby. Zvýšení možnosti stavět objekty pro bydlení, resp. pro smíšenou funkci, je základním požadavkem města a jde o jednu z hlavních úloh územního plánu. Předmětná lokalita přirozeně propojuje městské části Královo Pole a Medlánky v oblasti Technologického parku, který dle návrhu ÚPmB doplní o rezidenční využití v kombinaci s občanskou vybaveností a službami a tím zajistí chybějící mísení funkcí v území.

Severní část předmětné rozvojové lokality bude částečně upravena, nikoliv však zcela dle požadavků podatele. Část plochy občanské vybavenosti bude zachována dle aktuálního návrhu ÚPmB. Ve střední části dojde k rozšíření plochy bydlení na úkor plochy smíšené obytné. Část plochy bezprostředně pod rozvodnou bude změněna z plochy C/v3 na plochu W/v3. Tato plocha bude mít za úkol odclonit případné negativní působení technického zařízení na plochy bydlení. Z toho důvodu není možné v této části vymezit plochy městské zeleně (Z), jak požaduje podatel.

Věcná podstata způsobů vypořádání předmětného podání zůstává nadále relevantní, přestože návrh nového územního plánu města Brna prošel přepracováním s ohledem na Pokyny ZMB z roku 2022 a byl uveden do jednotného standardu ÚPD dle stavebního zákona a jeho prováděcích předpisů. Výše uvedené texty je tedy nutno chápat také ve smyslu těchto úprav.

Vyhodnocení se doplňuje o následující:

Předmětná lokalita je součástí zpracovávané Územní studie Technologický park (KAM, p.o.), která mimo jiné prověří doplnění komerční vybavenosti v jižní a severní části lokality v návaznosti na realizované areály při ulici Purkyňově, doplnění bydlení v návaznosti



*na zástavbu bydlení v Medláncích v ul. Za Parkem, vymezení veřejného prostranství a prověření jeho charakteru, potřebu umístění občanského vybavení, možnost umístění mateřské školy, prověří vnitřní komunikační síť, vymezení pozemků pro obslužné komunikace s ohledem na jejich návaznost na stávající zástavbu, navrhne další dopravní napojení na stávající komunikace, řešení pěší průchodnosti lokalitou i k okolním plochám zeleně, napojení rozšířené vozovny a začlenění prodloužené tramvajové tratě včetně způsobu křížení s ostatní dopravou a řešením smyčky, návrh krajinné zeleně jako přechodu mezi Medláneckým kopcem a zástavbou a také napojení na technickou infrastrukturu. Tato ÚS nahradí územním plánem dříve předepsanou ÚS 08-Technologický park.*

#### **Námítka č.4**

##### **Výrok:**

*Námítce se nevyhovuje.*

##### **Odůvodnění:**

*Proces tvorby územního plánu obce není řízením, v němž by bylo možno namítat podobné procesní skutečnosti. Otázku případných tvrzených zásahů samosprávy do podoby Návrhu územního plánu není možno řešit, rozhodovat či v rámci námítky podjatosti procesovat v rámci projednání věcného řešení.*

*Věcná podstata způsobů vypořádání předmětného podání zůstává nadále relevantní, přestože návrh nového územního plánu města Brna prošel přepracováním s ohledem na Pokyny ZMB z roku 2022 a byl uveden do jednotného standardu ÚPD dle stavebního zákona a jeho prováděcích předpisů. Výše uvedené texty je tedy nutno chápat také ve smyslu těchto úprav.*

#### **Námítka č.5**

#### **Námítka č.6**

##### **Výrok:**

*Námítce se nevyhovuje.*

##### **Odůvodnění:**

*V rámci podání je vysloven požadavek na vypuštění návrhových ploch komunikací O-5 a O-6 z důvodu zbytečnosti, přivedení tranzitní dopravy do území, narušení přírodního zázemí v k.ú. Medlánců a je konstatováno, že je komunikace nerealizovatelná.*

*Koridory ploch dopravní infrastruktury D nejsou v namítaném území navrženy.*

*Návrh pro opakované veřejné projednání byl upraven v souvislosti s nesouhlasem vedení trasy záměru R/1 především na medláneckém katastru s ohledem na problematické propojení na ulici V Újezdech. Současně byla prověřena trasa vedoucí ve vzdálenější poloze od stávající zástavby a mimo území volnočasových aktivit v okolí Medláneckého potoka.*

*Vzhledem k nesouhlasu s původním vedením koridoru územní rezervy O-5 centrem Medlánců byla následně naznačena možnost změny jejího trasování. Tuto úpravu však z časových důvodů nebylo možné prověřit v potřebné podrobnosti a s podrobnějším vyhodnocením dopadů a vlivů na území.*

*Aby bylo možné podrobněji prověřit toto území jednak z hlediska koncepce dopravy (Odboru dopravy MMB) a z hlediska územních dopadů (Odboru územního plánování a rozvoje MMB), bylo rozhodnuto z pozice pořizovatele o jejich vymezení.*

*Z tohoto důvodu je v území územní rezerva O-6 ponechána beze změny a územní rezerva O-5 je upravena do koridoru v návaznosti od územní rezervy O-6 po propojení se záměrem R/1.*

*Po zpracování podrobnějších prověřovacích studií budou vyhodnoceny dopady do území a až následně na základě doporučení bude rozhodnuto o těchto územních rezervách. Tedy v tuto chvíli je předčasné předjímat výsledky prověření.*

*Z územního hlediska se nejedná o návrhy konkrétních záměrů komunikací, ale o prvky, které budou ve větší podrobnosti teprve prověřeny a následně až rozhodnuto o jejich případné aktivitaci.*

*Území dotčené překryvným koridorem územních rezerv je možné využívat dle současného využití nebo v souladu s podmínkami využití území plochy s rozdílným způsobem využití. Využití území pod koridory územních rezerv O-5 a O-6 je ponecháno z větší části obdobné jako v současném územním plánu, tedy v plochách s rozdílným způsobem využití: plochy zahrádek I, plochy zemědělské A nebo plochy krajinné zeleně K.  
Z výše uvedených důvodů nelze požadavky v současné době zohlednit.*

*Věcná podstata způsobů vypořádání předmětného podání zůstává nadále relevantní, přestože návrh nového územního plánu města Brna prošel přepracováním s ohledem na Pokyny ZMB z roku 2022 a byl uveden do jednotného standardu ÚPD dle stavebního zákona a jeho prováděcích předpisů. Výše uvedené texty je tedy nutno chápat také ve smyslu těchto úprav.*

### **Námítka č.7**

#### **Výrok:**

*Námítce se nevyhovuje.*

#### **Odůvodnění:**

*Pořizovatel se neztotožňuje s tvrzením podatele, že došlo k procesnímu pochybení v rámci procesu tvorby nového územního plánu tím, že byl na základě výsledků vyhodnocení předešlého veřejného projednání zpracován upravený Návrh. Stavební zákon výslovně předpokládá, že může být návrh územního plánu upraven, podstatně či nepodstatně, a jedná se tak o zcela legální a legitimní postup.*

*Současně není nijak podateli znemožněno uplatnit proti upravenému návrhu územního plánu svou připomínku či námítku.*

*Rovněž tak je chybným předpokladem podatele tvrzení, že jím uplatněné námítky či připomínky jsou v zásadě "bezcestné", protože město "nepočítá" s dalším projednáním.*

*Postoj města je sice v procesu tvorby územního plánu důležitý, ale vyhodnocení výsledků veřejných projednání zpracovává úřad územního plánování ve spolupráci s určeným zastupitelem a je na pořizovateli, aby po vyhodnocení správně určil další procesní postup; toto rozhodnutí nespadá do výlučné pravomoci samosprávných orgánů obce, a proto nelze podatelova tvrzení považovat za právně relevantní.*

*Jeho možnost vstoupit aktivně do procesu přípravy nového územního plánu nebyla nijak omezena a uplatněním své námítky to dokazuje; rovněž je nutné upozornit, že samotné uplatnění podání ještě nezakládá automatický nárok na to, že musí být námítce vyhověno - tím by byl popřen naopak proces vyhodnocení podání.*

*Chybnost závěrů podatele lze dokladovat tím, že úřad územního plánování na základě vyhodnocení výsledků opakovaného veřejného projednání zajistil úpravu Návrhu nového územního plánu města Brna a oznámil konání dalšího opakovaného veřejného projednání.*

*Věcná podstata způsobů vypořádání předmětného podání zůstává nadále relevantní, přestože návrh nového územního plánu města Brna prošel přepracováním s ohledem na Pokyny ZMB z roku 2022 a byl uveden do jednotného standardu ÚPD dle stavebního zákona a jeho prováděcích předpisů. Výše uvedené texty je tedy nutno chápat také ve smyslu těchto úprav.*

Došlo: 30-06-2021

Koučnickova 67, 601 67 Brno

Pril.: 051/2688

2561

MAGISTRÁT MĚSTA BRNA, Odbor územního plánování a rozvoje, Koučnickova 67, 601 67 Brno

## NÁMITKA / PŘIPOMÍNKA

UPRAVENÝ NÁVRH NOVÉHO ÚPmB – opakované veřejné projednání

Identifikační údaje podatele – Fyzická osoba/právnícká osoba

Jméno, příjmení / Název společnosti	[REDACTED]
Datum narození/ Identifikační číslo	
Trvalé bydliště/ sídlo	
E-mail:	

Jsem občan města Brna

Jsem  nejsem\*) vlastníkem pozemku/ů nebo stavby/staveb v ploše dotčené navrhovanou změnou katastrální území ..... parcel. č. ....

### Upřesnění obsahu námítky/připomínky (území, ke kterému se vztahuje námítka/připomínka)

Městská část a katastrální území	Medlánky
Označení lokality, rezervy	Me-1, O-5, O-6

### Text námítky/připomínky včetně ZDŮVODNĚNÍ

#### 1. Rozvojová plocha Me-1 Technologický park

Požaduji **zásadně redukovat intenzitu využití území** v rozvojové lokalitě Me-1 (Technologický park Brno) v k. ú. Medlánky. Tato intenzita je pro dané území zcela neadekvátní a vytváří neúnosnou zátěž pro své okolí a celou městskou část Brno-Medlánky, kdy by mohlo jen díky této změně na malé části jejího území dojít ke zdvojnásobení obyvatel celé městské části. Současně požaduji stanovit jednoznačné limity maximální míry zastavění území a vyšší minimální podíl zeleně.

**Výšková úroveň zástavby:** V této souvislosti požaduji zejména redukovat navrhovanou výškovou úroveň tak, jak bylo dlouhodobě sledováno ve všech dokumentech v procesu přípravy nového územního plánu města (ve všech třech variantách konceptu i v původním návrhu), tedy tak, aby celá lokalita mezi spojnicí ulic Hudcovy a Purkyňovy a zámeckým parkem byly výškové úrovně zástavby 2 (pod rozvodnou 3) a lokalita mezi spojnicí ulic Hudcovy a Purkyňovy a stávající tramvajovou smyčkou, aby měla výškovou úroveň 3. Požaduji, aby v žádné části lokality Me-1 nebyla překročena výšková úroveň 3.

**Vymezení funkčních ploch:** Vymezení funkčních ploch požaduji tak, aby byl nadále sledován původní záměr obsažený ve všech třech variantách konceptu územního plánu, tedy dlouhodobě zamýšlené dobudování Technologického parku Brno až po spojnicí ulic Hudcovy a Purkyňovy a zabráněno možnosti přeměnit celou lokalitu na rezidenční bydlení. Požaduji tedy v takto vymezené části lokality vrátit funkční plochy komerční vybavenosti „W“ s výškovou úrovní 3. Mezi spojnicí ulic Hudcovy a Purkyňovy vítám nově vymezenou plochu vybavenosti. Část pozemků nad touto plochou požaduji



**3** vymezit pro budoucí polyfunkční využití s bydlením i občanskou vybaveností jako plochu C/v2. Plochu bezprostředně pod rozvodnou vymezit jako zeleň Z a zbývající plochu jako plochu bydlení B/r2, jak tomu bylo ve všech dosavadních dokumentech. Požadují zachování povinnosti zpracovat územní studii. **3**

**4** **Systémová podjatost:** Namítám systémovou podjatost v procesu přípravy nového územního plánu v lokalitě Me-1 Technologický park. Je to totiž město samotné, které vlastní bezprostředně nebo přes jím ovládané společnosti pozemky v této lokalitě. Intenzita využití území ve prospěch bydlení a výšková úroveň zástavby se měnila postupně s tím, jak město navýšilo svůj podíl ve společnosti Technologický park Brno a.s. a jak následně začalo zvažovat různé formy zcizení pozemků v této lokalitě za účelem sanování rozpočtu města. To se postupně projevilo v návrhu nového ÚP z roku 2020, kde byly změněny funkční plochy oproti všem variantám konceptu a v rozporu s Pokyny pro dopracování návrhu tak, aby bylo možné postavit více lukrativních bytových domů a pozemky tak více zhodnotit prodejem některému z developerů, a dále v upraveném návrhu ÚP, kde byly ze stejného důvodu dramaticky navýšeny výškové úrovně výstavby a opět tak zvýšena intenzita výtěžnosti území pro případ jeho zcizení. Provádět změny ÚP za účelem zvyšování hodnoty majetku města nebo sanování jeho rozpočtu je přitom zcela v rozporu se zákonem definovanými cíli a úkoly územního plánování. Je rovněž v rozporu s principem rovného zacházení. **4**

**5** **2. Návrhové plochy komunikací O-5 (komunikační propojení ulice Turistické a areálu bývalých kasáren v Řečkovících) a O-6 (prodloužení ulice Purkyňovy do ulice Turistické)** **5**  
Rezerva pro tyto komunikace je zbytečná. Tyto komunikace nemají žádný potenciál dopravě v Medlánkách odlehčit, ale naopak do Medlánek přivedou novou tranzitní dopravu, která tudy nutně jezdit nemusí. Tím dojde ke zničení cenné rekreační lokality Medláneckého letiště a přírodní památky Medlánecké kopce. Rezerva pro tyto komunikace je navržena přes soukromé pozemky, přes zahrady a stávající biokoridor. Nejen že by zásadně znehodnotila území, ale je ve své podstatě nerealizovatelná. **5 - 6**

**6** **3. Procesní pochybení při tvorbě upraveného návrhu a zkrácení zákonných práv účastníků** **6**  
Mám za to, že v důsledku pochybení v procesu tvorby upraveného návrhu ÚP byla porušena má zákonná práva reálně svými námitkami a připomínkami ovlivnit výslednou podobu nového územního plánu. Upravený návrh totiž přinesl zcela nová, v původním návrhu nezahrnutá, řešení, jako např. v mé námitce/připomínce uvedené dramatické navýšení výškových úrovní v lokalitě Me-1 Technologický park a rezervu komunikace O-5. Tato nová řešení přitom nepožadovala žádná dotčená osoba ani dotčený státní orgán. Vyhovění mé námitce či připomínce proti takovému řešení obsaženému v upraveném návrhu by však bylo podstatnou úpravou s nutností nového, v tomto případě již třetího, veřejného projednání. S tím však město nepočítá. Procesním pochybením, spočívajícím ve skutečnosti, že byla do upraveného návrhu zapracována zcela nová řešení a regulace území bez možnosti dosáhnout v předpokládaném procesu přípravy nového ÚP města Brna reálně jejich přehodnocení na základě zákona uplatněných připomínek a námitek, došlo ke krácení mých zákonných práv, čímž došlo k obdobné situaci, kterou procesní právo zná jako „odnětí instance“. **7**

v BRNĚ dne 25.6.2021 Podpis: ....

\*nehodící se škrtněte

## **MMB/0342622/2021**

### **Námítka č.1**

#### **Výrok:**

Námítce se nevyhovuje.

#### **Odůvodnění:**

Podatel zásadně požaduje zredukovat intenzitu využití předmětné rozvojové lokality, a to formou nastavení limitů maximální míry zastavění a stanovením vyššího minimálního podílu zeleně.

De facto celá plocha předmětné rozvojové lokality je v platném ÚPmB vymezena jako plocha zastavitelná (vyjma menších ploch zeleně a veřejných prostranství). Zároveň je převážná část parcel vlastnictvím soukromých vlastníků (vyjma plochy V/a2, části ploch D/a3 a většiny veřejných prostranství). Není tudíž možné v návrhu ÚPmB vymezit větší nezastavěné plochy zeleně a tím snížit intenzitu využití území, jelikož v případě, že by došlo ke změně plochy stavební (viz platný ÚPmB) na plochu nestavební, tak hrozí náhrada škody za změnu využití území dle § 102 odst. 2 zákona č. 183/2006 Sb., o územním plánování a stavebním řádu.

Zároveň se v návrhu ÚPmB nevymezují ani menší plochy zeleně, tak jak jsou vymezeny v platném ÚPmB. Z důvodu zvoleného měřítka výkresů a podrobnosti ÚPmB byla pro návrh ÚP stanovena minimální velikost funkční plochy na 0,5 ha (pouze ve zvláštních případech na 0,2 ha) v souladu s ustanovením § 3 odst. 1 vyhlášky č. 501/2006 Sb. Návrh ÚPmB řeší zastoupení zeleně u funkčních ploch nastavením minimálního zastoupení zeleně, které je u ploch B a C 30 % pro disponibilní pozemky stavebního záměru, u ploch W pak 20 % pro disponibilní pozemky stavebního záměru. Vzhledem k tomu, že se v blízkosti předmětné plochy nachází velké plochy krajinné i městské zeleně, tak zpracovatel nepovažuje za nutné tyto podíly navyšovat.

Věcná podstata způsobů vypořádání předmětného podání zůstává nadále relevantní, přestože návrh nového územního plánu města Brna prošel přepracováním s ohledem na Pokyny ZMB z roku 2022 a byl uveden do jednotného standardu ÚPD dle stavebního zákona a jeho prováděcích předpisů. Výše uvedené texty je tedy nutno chápat také ve smyslu těchto úprav.

### **Námítka č.2**

#### **Výrok:**

Námítce se vyhovuje částečně.

#### **Odůvodnění:**

Podatel požaduje, aby výšková úroveň zástavby v severní části předmětné lokality byla stanovena na úroveň 2 (v části pod rozvodnou úroveň 3) a ve zbývajících částech předmětné lokality, aby byla stanovena maximálně 3. výšková úroveň zástavby.

V severní části předmětné lokality bude pod rozvodnou zachována výšková úroveň 3. Ve zbylé části bude rozšířena plocha bydlení s výškovou úrovní 2. Podél pozemní komunikace spojující ulice Hudcova a Purkyňova však zůstane zachován úzký pás plochy smíšené obytné (C) s výškovou úrovní 3. Smyslem stanovení vyšší úrovně zástavby u této plochy je ochrana nižší rezidentní zástavby, která se nachází za ní, od potenciálně rušnější pozemní komunikace (odclonění negativních vlivů dopravy). Stanovování vyšší úrovně zástavby podél městských tříd a rušnějších pozemních komunikací je pravidlem v celém ÚPmB.

Ve zbývajících částech předmětné lokality bude u ploch smíšených obytných zachována výšková úroveň zástavby 5. Snížení výškové úrovně zástavby dle požadavků podatele není z městotvorného hlediska možné. Zintenzivnění využití předmětné plochy je krok, v jehož důsledku by mělo dojít k omezení suburbanizace, což je jeden z hlavních cílů nového ÚPmB. U ostatních ploch je zachována výšková úroveň zástavby 3.

Věcná podstata způsobů vypořádání předmětného podání zůstává nadále relevantní, přestože návrh nového územního plánu města Brna prošel přepracováním s ohledem na Pokyny ZMB z roku 2022 a byl uveden do jednotného standardu ÚPD dle stavebního zákona a jeho prováděcích předpisů. Výše uvedené texty je tedy nutno chápat také ve smyslu těchto úprav.

Vyhodnocení se doplňuje o následující:

Předmětná lokalita je součástí zpracovávané Územní studie Technologický park (KAM, p.o.), která mimo jiné prověřila a zpodrobnila využití funkčních ploch, zpřesnila prostorové regulativy, upřesnila systém dopravní infrastruktury a definovala obslužnost jednotlivých ploch. Tato ÚS nahradí územním plánem dříve předepsanou ÚS 08-Technologický park. V rámci řešení této ÚS došlo ke změně návrhu využití území - přehodnocení intenzity využití – pro celou rozvojovou lokalitu Me-1 byla jako maximální výšková hladina vyhodnocena hladina 4 (9-22 m).

### **Námítka č.3**

#### **Výrok:**

Námítce se vyhovuje částečně.

#### **Odůvodnění:**

Podatel požaduje, aby byl v předmětné rozvojové lokalitě zachován původní záměr dobudování Technologického parku Brno a tím bylo zabráněno možnosti přeměnit celou lokalitu na rezidenční bydlení. Podatel tedy požaduje na předmětných plochách nastavit funkční plochy komerční vybavenosti (W) s výškovou úrovní 3. Dále podatel požaduje v severní části rozvojové lokality změnit vymezení plochy na C/v2, plochy městské zeleně (Z) a plochy bydlení B/r2. Podatel taktéž požaduje zachování povinnosti zpracovat pro předmětnou lokalitu územní studii.

Zpracovatel prověřil nutnost doplnit v rámci předmětné lokality plochy komerční vybavenosti (W) v návaznosti na realizované areály při ulici Purkyňova. Dle jeho posouzení není v lokalitě nutné vymezovat další plochy W (vyjma ploch v jihozápadní a severozápadní části předmětné lokality, které doplňují souvislý pás ploch komerční vybavenosti a byl u nich ponechám způsob využití W a nově vymezené plochy W v severní části – viz níže). Přeměnou původně plánovaných ploch W na plochy smíšené obytné (C) je reagováno na deficitní funkci bydlení, což je jeden z hlavních problémů současné doby. Zvýšení možnosti stavět objekty pro bydlení, resp. pro smíšenou funkci, je základním požadavkem města a jde o jednu z hlavních úloh územního plánu. Předmětná lokalita přirozeně propojuje městské části Královo Pole a Medlánky v oblasti Technologického parku, který dle návrhu ÚPmB doplní o rezidenční využití v kombinaci s občanskou vybaveností a službami a tím zajistí chybějící mísení funkcí v území.

Severní část předmětné rozvojové lokality bude částečně upravena, nikoliv však zcela dle požadavků podatele. Část plochy občanské vybavenosti bude zachována dle aktuálního návrhu ÚPmB. Ve střední části dojde k rozšíření plochy bydlení na úkor plochy smíšené obytné. Část plochy bezprostředně pod rozvodnou bude změněna z plochy C/v3 na plochu W/v3. Tato plocha bude mít za úkol odclonit případné negativní působení technického zařízení na plochy bydlení. Z toho důvodu není možné v této části vymezit plochy městské zeleně (Z), jak požaduje podatel.

Věcná podstata způsobů vypořádání předmětného podání zůstává nadále relevantní, přestože návrh nového územního plánu města Brna prošel přepracováním s ohledem na Pokyny ZMB z roku 2022 a byl uveden do jednotného standardu ÚPD dle stavebního zákona a jeho prováděcích předpisů. Výše uvedené texty je tedy nutno chápat také ve smyslu těchto úprav.

Vyhodnocení se doplňuje o následující:

Předmětná lokalita je součástí zpracovávané Územní studie Technologický park (KAM, p.o.), která mimo jiné prověří doplnění komerční vybavenosti v jižní a severní části lokality v návaznosti na realizované areály při ulici Purkyňově, doplnění bydlení v návaznosti



*na zástavbu bydlení v Medláncích v ul. Za Parkem, vymezení veřejného prostranství a prověření jeho charakteru, potřebu umístění občanského vybavení, možnost umístění mateřské školy, prověří vnitřní komunikační síť, vymezení pozemků pro obslužné komunikace s ohledem na jejich návaznost na stávající zástavbu, navrhne další dopravní napojení na stávající komunikace, řešení pěší průchodnosti lokalitou i k okolním plochám zeleně, napojení rozšířené vozovny a začlenění prodloužené tramvajové tratě včetně způsobu křížení s ostatní dopravou a řešením smyčky, návrh krajinné zeleně jako přechodu mezi Medláneckým kopcem a zástavbou a také napojení na technickou infrastrukturu. Tato ÚS nahradí územním plánem dříve předepsanou ÚS 08-Technologický park.*

#### **Námítka č.4**

##### **Výrok:**

*Námítce se nevyhovuje.*

##### **Odůvodnění:**

*Proces tvorby územního plánu obce není řízením, v němž by bylo možno namítat podobné procesní skutečnosti. Otázku případných tvrzených zásahů samosprávy do podoby Návrhu územního plánu není možno řešit, rozhodovat či v rámci námítky podjatosti procesovat v rámci projednání věcného řešení.*

*Věcná podstata způsobů vypořádání předmětného podání zůstává nadále relevantní, přestože návrh nového územního plánu města Brna prošel přepracováním s ohledem na Pokyny ZMB z roku 2022 a byl uveden do jednotného standardu ÚPD dle stavebního zákona a jeho prováděcích předpisů. Výše uvedené texty je tedy nutno chápat také ve smyslu těchto úprav.*

#### **Námítka č.5**

#### **Námítka č.6**

##### **Výrok:**

*Námítce se nevyhovuje.*

##### **Odůvodnění:**

*V rámci podání je vysloven požadavek na vypuštění návrhových ploch komunikací O-5 a O-6 z důvodu zbytečnosti, přivedení tranzitní dopravy do území, narušení přírodního zázemí v k.ú. Medlánců a je konstatováno, že je komunikace nerealizovatelná.*

*Koridory ploch dopravní infrastruktury D nejsou v namítaném území navrženy.*

*Návrh pro opakované veřejné projednání byl upraven v souvislosti s nesouhlasem vedení trasy záměru R/1 především na medláneckém katastru s ohledem na problematické propojení na ulici V Újezdech. Současně byla prověřena trasa vedoucí ve vzdálenější poloze od stávající zástavby a mimo území volnočasových aktivit v okolí Medláneckého potoka.*

*Vzhledem k nesouhlasu s původním vedením koridoru územní rezervy O-5 centrem Medlánců byla následně naznačena možnost změny jejího trasování. Tuto úpravu však z časových důvodů nebylo možné prověřit v potřebné podrobnosti a s podrobnějším vyhodnocením dopadů a vlivů na území.*

*Aby bylo možné podrobněji prověřit toto území jednak z hlediska koncepce dopravy (Odboru dopravy MMB) a z hlediska územních dopadů (Odboru územního plánování a rozvoje MMB), bylo rozhodnuto z pozice pořizovatele o jejich vymezení.*

*Z tohoto důvodu je v území územní rezerva O-6 ponechána beze změny a územní rezerva O-5 je upravena do koridoru v návaznosti od územní rezervy O-6 po propojení se záměrem R/1.*

*Po zpracování podrobnějších prověřovacích studií budou vyhodnoceny dopady do území a až následně na základě doporučení bude rozhodnuto o těchto územních rezervách. Tedy v tuto chvíli je předčasné předjímat výsledky prověření.*

*Z územního hlediska se nejedná o návrhy konkrétních záměrů komunikací, ale o prvky, které budou ve větší podrobnosti teprve prověřeny a následně až rozhodnuto o jejich případné aktivitaci.*

*Území dotčené překryvným koridorem územních rezerv je možné využívat dle současného využití nebo v souladu s podmínkami využití území plochy s rozdílným způsobem využití. Využití území pod koridory územních rezerv O-5 a O-6 je ponecháno z větší části obdobné jako v současném územním plánu, tedy v plochách s rozdílným způsobem využití: plochy zahrádek I, plochy zemědělské A nebo plochy krajinné zeleně K.  
Z výše uvedených důvodů nelze požadavky v současné době zohlednit.*

*Věcná podstata způsobů vypořádání předmětného podání zůstává nadále relevantní, přestože návrh nového územního plánu města Brna prošel přepracováním s ohledem na Pokyny ZMB z roku 2022 a byl uveden do jednotného standardu ÚPD dle stavebního zákona a jeho prováděcích předpisů. Výše uvedené texty je tedy nutno chápat také ve smyslu těchto úprav.*

### **Námítka č.7**

#### **Výrok:**

*Námítce se nevyhovuje.*

#### **Odůvodnění:**

*Pořizovatel se neztotožňuje s tvrzením podatele, že došlo k procesnímu pochybení v rámci procesu tvorby nového územního plánu tím, že byl na základě výsledků vyhodnocení předešlého veřejného projednání zpracován upravený Návrh. Stavební zákon výslovně předpokládá, že může být návrh územního plánu upraven, podstatně či nepodstatně, a jedná se tak o zcela legální a legitimní postup.*

*Současně není nijak podateli znemožněno uplatnit proti upravenému návrhu územního plánu svou připomínku či námítku.*

*Rovněž tak je chybným předpokladem podatele tvrzení, že jím uplatněné námítky či připomínky jsou v zásadě "bezpečné", protože město "nepočítá" s dalším projednáním.*

*Postoj města je sice v procesu tvorby územního plánu důležitý, ale vyhodnocení výsledků veřejných projednání zpracovává úřad územního plánování ve spolupráci s určeným zastupitelem a je na pořizovateli, aby po vyhodnocení správně určil další procesní postup; toto rozhodnutí nespadá do výlučné pravomoci samosprávných orgánů obce, a proto nelze podatelova tvrzení považovat za právně relevantní.*

*Jeho možnost vstoupit aktivně do procesu přípravy nového územního plánu nebyla nijak omezena a uplatněním své námítky to dokazuje; rovněž je nutné upozornit, že samotné uplatnění podání ještě nezakládá automatický nárok na to, že musí být námítce vyhověno - tím by byl popřen naopak proces vyhodnocení podání.*

*Chybnost závěrů podatele lze dokladovat tím, že úřad územního plánování na základě vyhodnocení výsledků opakovaného veřejného projednání zajistil úpravu Návrhu nového územního plánu města Brna a oznámil konání dalšího opakovaného veřejného projednání.*

*Věcná podstata způsobů vypořádání předmětného podání zůstává nadále relevantní, přestože návrh nového územního plánu města Brna prošel přepracováním s ohledem na Pokyny ZMB z roku 2022 a byl uveden do jednotného standardu ÚPD dle stavebního zákona a jeho prováděcích předpisů. Výše uvedené texty je tedy nutno chápat také ve smyslu těchto úprav.*

2482

MAGISTRÁT MĚSTA BRNA  
Odbor územního plánování a rozvoje  
Došlo: 30 -06- 2021  
Č.j. MMB: 034/2613  
Přil.:


MAGISTRÁT MĚSTA BRNA, Odbor územního plánování a rozvoje, Kounicova 67, 601 67 Brno

### NÁMITKA / PŘIPOMÍNKA

UPRAVENÝ NÁVRH NOVÉHO ÚPmB – opakované veřejné projednání

Identifikační údaje podatele – Fyzická osoba/právnícká osoba

Jméno, příjmení /  
Název společnosti  
Datum narození/  
Identifikační číslo  
Trvalé bydliště/  
sídllo



Statutární město Brno  
Doručeno: 29.06.2021  
MMB/0342623/2021  
Listy: 1 přílohy:  
druh: 11/sv:



E-mail: [Redacted]

Jsem – nejsem\*) občan města Brna

Jsem – nejsem\*) vlastníkem pozemku/ů nebo stavby/staveb v ploše dotčené navrhovanou změnou katastrální území ..... parcel. č. ....

Upřesnění obsahu námítky/připomínky (území, ke kterému se vztahuje námitka/připomínka)

Městská část a katastrální území	Medlánky
Označení lokality, rezervy	Me-1, O-5, O-6

Text námítky/připomínky včetně ZDŮVODNĚNÍ

#### 1. Rozvojová plocha Me-1 Technologický park

Požaduji zásadně redukovat intenzitu využití území v rozvojové lokalitě Me-1 (Technologický park Brno) v k. ú. Medlánky. Tato intenzita je pro dané území zcela neadekvátní a vytváří neúnosnou zátěž pro své okolí a celou městskou část Brno-Medlánky, kdy by mohlo jen díky této změně na malé části jejího území dojít ke zdvojnásobení obyvatel celé městské části. Současně požaduji stanovit jednoznačné limity maximální míry zastavění území a vyšší minimální podíl zeleně.

**Výšková úroveň zástavby:** V této souvislosti požaduji zejména redukovat navrhovanou výškovou úroveň tak, jak bylo dlouhodobě sledováno ve všech dokumentech v procesu přípravy nového územního plánu města (ve všech třech variantách konceptu i v původním návrhu), tedy tak, aby celá lokalita mezi spojnicí ulic Hudcovy a Purkyňovy a zámeckým parkem byly výškové úrovně zástavby 2 (pod rozvodnou 3) a lokalita mezi spojnicí ulic Hudcovy a Purkyňovy a stávající tramvajovou smyčkou, aby měla výškovou úroveň 3. Požaduji, aby v žádné části lokality Me-1 nebyla překročena výšková úroveň 3.

**Vymezení funkčních ploch:** Vymezení funkčních ploch požaduji tak, aby byl nadále sledován původní záměr obsažený ve všech třech variantách konceptu územního plánu, tedy dlouhodobě zamýšlené dobudování Technologického parku Brno až po spojnici ulic Hudcovy a Purkyňovy a zabráněno možnosti přeměnit celou lokalitu na rezidenční bydlení. Požaduji tedy v takto vymezené části lokality vrátit funkční plochy komerční vybavenosti „W“ s výškovou úrovní 3. Mezi spojnicí ulic Hudcovy a Purkyňovy vítám nově vymezenou plochu vybavenosti. Část pozemků nad touto plochou požaduji

1

1

2

2

3

3



**3**

vymezit pro budoucí polyfunkční využití s bydlením i občanskou vybaveností jako plochu C/v2. Plochu bezprostředně pod rozvodnou vymezit jako zeleň Z a zbývající plochu jako plochu bydlení B/r2, jak tomu bylo ve všech dosavadních dokumentech. Požadují zachování povinnosti zpracovat územní studii.

**3****4**

**Systémová podjatost:** Namítám systémovou podjatost v procesu přípravy nového územního plánu v lokalitě Me-1 Technologický park. Je to totiž město samotné, které vlastní bezprostředně nebo přes jím ovládané společnosti pozemky v této lokalitě. Intenzita využití území ve prospěch bydlení a výšková úroveň zástavby se měnila postupně s tím, jak město navýšilo svůj podíl ve společnosti Technologický park Brno a.s. a jak následně začalo zvažovat různé formy zcizení pozemků v této lokalitě za účelem sanování rozpočtu města. To se postupně projevilo v návrhu nového ÚP z roku 2020, kde byly změněny funkční plochy oproti všem variantám konceptu a v rozporu s Pokyny pro dopracování návrhu tak, aby bylo možné postavit více lukrativních bytových domů a pozemky tak více zhodnotit prodejem některému z developerů, a dále v upraveném návrhu ÚP, kde byly ze stejného důvodu dramaticky navýšeny výškové úrovně výstavby a opět tak zvýšena intenzita výtěžnosti území pro případ jeho zcizení. Provádět změny ÚP za účelem zvyšování hodnoty majetku města nebo sanování jeho rozpočtu je přitom zcela v rozporu se zákonem definovanými cíli a úkoly územního plánování. Je rovněž v rozporu s principem rovného zacházení.

**4****5**

## **2. Návrhové plochy komunikací O-5 (komunikační propojení ulice Turistické a areálu bývalých kasáren v Řečkovících) a O-6 (prodloužení ulice Purkyňovy do ulice Turistické)**

**5****6**

Rezerva pro tyto komunikace je zbytečná. Tyto komunikace nemají žádný potenciál dopravě v Medlánkách odlehčit, ale naopak do Medlánek přivedou novou tranzitní dopravu, která tudy nutně jezdit nemusí. Tím dojde ke zničení cenné rekreační lokality Medláneckého letiště a přírodní památky Medlánecké kopce. Rezerva pro tyto komunikace je navržena přes soukromé pozemky, přes zahrady a stávající biokoridor. Nejen že by zásadně znehodnotila území, ale je ve své podstatě nerealizovatelná.

**6****7**

## **3. Procesní pochybení při tvorbě upraveného návrhu a zkrácení zákonných práv účastníků**

Mám za to, že v důsledku pochybení v procesu tvorby upraveného návrhu ÚP byla porušena má zákonná práva reálně svými námitkami a připomínkami ovlivnit výslednou podobu nového územního plánu. Upravený návrh totiž přinesl zcela nová, v původním návrhu nezahrnutá, řešení, jako např. v mé námitce/připomínce uvedené dramatické navýšení výškových úrovní v lokalitě Me-1 Technologický park a rezervu komunikace O-5. Tato nová řešení přitom nepožadovala žádná dotčená osoba ani dotčený státní orgán. Vyhovění mé námitce či připomínce proti takovému řešení obsaženému v upraveném návrhu by však bylo podstatnou úpravou s nutností nového, v tomto případě již třetího, veřejného projednání. S tím však město nepočítá. Procesním pochybením, spočívajícím ve skutečnosti, že byla do upraveného návrhu zapracována zcela nová řešení a regulace území bez možnosti dosáhnout v předpokládaném procesu přípravy nového ÚP města Brna reálně jejich přehodnocení na základě zákona uplatněných připomínek a námitek, došlo ke zkrácení mých zákonných práv, čímž došlo k obdobné situaci, kterou procesní právo zná jako „odnětí instance“.

**7**

V BRNĚ dne 25.6.2021

Podpis

## **MMB/0342623/2021**

### **Námítka č.1**

#### **Výrok:**

Námítce se nevyhovuje.

#### **Odůvodnění:**

Podatel zásadně požaduje zredukovat intenzitu využití předmětné rozvojové lokality, a to formou nastavení limitů maximální míry zastavění a stanovením vyššího minimálního podílu zeleně.

De facto celá plocha předmětné rozvojové lokality je v platném ÚPmB vymezena jako plocha zastavitelná (vyjma menších ploch zeleně a veřejných prostranství). Zároveň je převážná část parcel vlastnictvím soukromých vlastníků (vyjma plochy V/a2, části ploch D/a3 a většiny veřejných prostranství). Není tudíž možné v návrhu ÚPmB vymezit větší nezastavěné plochy zeleně a tím snížit intenzitu využití území, jelikož v případě, že by došlo ke změně plochy stavební (viz platný ÚPmB) na plochu nestavební, tak hrozí náhrada škody za změnu využití území dle § 102 odst. 2 zákona č. 183/2006 Sb., o územním plánování a stavebním řádu.

Zároveň se v návrhu ÚPmB nevymezují ani menší plochy zeleně, tak jak jsou vymezeny v platném ÚPmB. Z důvodu zvoleného měřítka výkresů a podrobnosti ÚPmB byla pro návrh ÚP stanovena minimální velikost funkční plochy na 0,5 ha (pouze ve zvláštních případech na 0,2 ha) v souladu s ustanovením § 3 odst. 1 vyhlášky č. 501/2006 Sb. Návrh ÚPmB řeší zastoupení zeleně u funkčních ploch nastavením minimálního zastoupení zeleně, které je u ploch B a C 30 % pro disponibilní pozemky stavebního záměru, u ploch W pak 20 % pro disponibilní pozemky stavebního záměru. Vzhledem k tomu, že se v blízkosti předmětné plochy nachází velké plochy krajinné i městské zeleně, tak zpracovatel nepovažuje za nutné tyto podíly navyšovat.

Věcná podstata způsobů vypořádání předmětného podání zůstává nadále relevantní, přestože návrh nového územního plánu města Brna prošel přepracováním s ohledem na Pokyny ZMB z roku 2022 a byl uveden do jednotného standardu ÚPD dle stavebního zákona a jeho prováděcích předpisů. Výše uvedené texty je tedy nutno chápat také ve smyslu těchto úprav.

### **Námítka č.2**

#### **Výrok:**

Námítce se vyhovuje částečně.

#### **Odůvodnění:**

Podatel požaduje, aby výšková úroveň zástavby v severní části předmětné lokality byla stanovena na úroveň 2 (v části pod rozvodnou úroveň 3) a ve zbývajících částech předmětné lokality, aby byla stanovena maximálně 3. výšková úroveň zástavby.

V severní části předmětné lokality bude pod rozvodnou zachována výšková úroveň 3. Ve zbylé části bude rozšířena plocha bydlení s výškovou úrovní 2. Podél pozemní komunikace spojující ulice Hudcova a Purkyňova však zůstane zachován úzký pás plochy smíšené obytné (C) s výškovou úrovní 3. Smyslem stanovení vyšší úrovně zástavby u této plochy je ochrana nižší rezidentní zástavby, která se nachází za ní, od potenciálně rušnější pozemní komunikace (odclonění negativních vlivů dopravy). Stanovování vyšší úrovně zástavby podél městských tříd a rušnějších pozemních komunikací je pravidlem v celém ÚPmB.

Ve zbývajících částech předmětné lokality bude u ploch smíšených obytných zachována výšková úroveň zástavby 5. Snížení výškové úrovně zástavby dle požadavků podatele není z městotvorného hlediska možné. Zintenzivnění využití předmětné plochy je krok, v jehož důsledku by mělo dojít k omezení suburbanizace, což je jeden z hlavních cílů nového ÚPmB. U ostatních ploch je zachována výšková úroveň zástavby 3.

Věcná podstata způsobů vypořádání předmětného podání zůstává nadále relevantní, přestože návrh nového územního plánu města Brna prošel přepracováním s ohledem na Pokyny ZMB z roku 2022 a byl uveden do jednotného standardu ÚPD dle stavebního zákona a jeho prováděcích předpisů. Výše uvedené texty je tedy nutno chápat také ve smyslu těchto úprav.

Vyhodnocení se doplňuje o následující:

Předmětná lokalita je součástí zpracovávané Územní studie Technologický park (KAM, p.o.), která mimo jiné prověřila a zpodrobnila využití funkčních ploch, zpřesnila prostorové regulativy, upřesnila systém dopravní infrastruktury a definovala obslužnost jednotlivých ploch. Tato ÚS nahradí územním plánem dříve předepsanou ÚS 08-Technologický park. V rámci řešení této ÚS došlo ke změně návrhu využití území - přehodnocení intenzity využití – pro celou rozvojovou lokalitu Me-1 byla jako maximální výšková hladina vyhodnocena hladina 4 (9-22 m).

### **Námítka č.3**

#### **Výrok:**

Námítce se vyhovuje částečně.

#### **Odůvodnění:**

Podatel požaduje, aby byl v předmětné rozvojové lokalitě zachován původní záměr dobudování Technologického parku Brno a tím bylo zabráněno možnosti přeměnit celou lokalitu na rezidenční bydlení. Podatel tedy požaduje na předmětných plochách nastavit funkční plochy komerční vybavenosti (W) s výškovou úrovní 3. Dále podatel požaduje v severní části rozvojové lokality změnit vymezení plochy na C/v2, plochy městské zeleně (Z) a plochy bydlení B/r2. Podatel taktéž požaduje zachování povinnosti zpracovat pro předmětnou lokalitu územní studii.

Zpracovatel prověřil nutnost doplnit v rámci předmětné lokality plochy komerční vybavenosti (W) v návaznosti na realizované areály při ulici Purkyňova. Dle jeho posouzení není v lokalitě nutné vymezovat další plochy W (vyjma ploch v jihozápadní a severozápadní části předmětné lokality, které doplňují souvislý pás ploch komerční vybavenosti a byl u nich ponechám způsob využití W a nově vymezené plochy W v severní části – viz níže). Přeměnou původně plánovaných ploch W na plochy smíšené obytné (C) je reagováno na deficitní funkci bydlení, což je jeden z hlavních problémů současné doby. Zvýšení možnosti stavět objekty pro bydlení, resp. pro smíšenou funkci, je základním požadavkem města a jde o jednu z hlavních úloh územního plánu. Předmětná lokalita přirozeně propojuje městské části Královo Pole a Medlánky v oblasti Technologického parku, který dle návrhu ÚPmB doplní o rezidenční využití v kombinaci s občanskou vybaveností a službami a tím zajistí chybějící mísení funkcí v území.

Severní část předmětné rozvojové lokality bude částečně upravena, nikoliv však zcela dle požadavků podatele. Část plochy občanské vybavenosti bude zachována dle aktuálního návrhu ÚPmB. Ve střední části dojde k rozšíření plochy bydlení na úkor plochy smíšené obytné. Část plochy bezprostředně pod rozvodnou bude změněna z plochy C/v3 na plochu W/v3. Tato plocha bude mít za úkol odclonit případné negativní působení technického zařízení na plochy bydlení. Z toho důvodu není možné v této části vymezit plochy městské zeleně (Z), jak požaduje podatel.

Věcná podstata způsobů vypořádání předmětného podání zůstává nadále relevantní, přestože návrh nového územního plánu města Brna prošel přepracováním s ohledem na Pokyny ZMB z roku 2022 a byl uveden do jednotného standardu ÚPD dle stavebního zákona a jeho prováděcích předpisů. Výše uvedené texty je tedy nutno chápat také ve smyslu těchto úprav.

Vyhodnocení se doplňuje o následující:

Předmětná lokalita je součástí zpracovávané Územní studie Technologický park (KAM, p.o.), která mimo jiné prověří doplnění komerční vybavenosti v jižní a severní části lokality v návaznosti na realizované areály při ulici Purkyňově, doplnění bydlení v návaznosti



*na zástavbu bydlení v Medláncích v ul. Za Parkem, vymezení veřejného prostranství a prověření jeho charakteru, potřebu umístění občanského vybavení, možnost umístění mateřské školy, prověří vnitřní komunikační síť, vymezení pozemků pro obslužné komunikace s ohledem na jejich návaznost na stávající zástavbu, navrhne další dopravní napojení na stávající komunikace, řešení pěší průchodnosti lokalitou i k okolním plochám zeleně, napojení rozšířené vozovny a začlenění prodloužené tramvajové tratě včetně způsobu křížení s ostatní dopravou a řešením smyčky, návrh krajinné zeleně jako přechodu mezi Medláneckým kopcem a zástavbou a také napojení na technickou infrastrukturu. Tato ÚS nahradí územním plánem dříve předepsanou ÚS 08-Technologický park.*

#### **Námítka č.4**

##### **Výrok:**

*Námítce se nevyhovuje.*

##### **Odůvodnění:**

*Proces tvorby územního plánu obce není řízením, v němž by bylo možno namítat podobné procesní skutečnosti. Otázku případných tvrzených zásahů samosprávy do podoby Návrhu územního plánu není možno řešit, rozhodovat či v rámci námítky podjatosti procesovat v rámci projednání věcného řešení.*

*Věcná podstata způsobů vypořádání předmětného podání zůstává nadále relevantní, přestože návrh nového územního plánu města Brna prošel přepracováním s ohledem na Pokyny ZMB z roku 2022 a byl uveden do jednotného standardu ÚPD dle stavebního zákona a jeho prováděcích předpisů. Výše uvedené texty je tedy nutno chápat také ve smyslu těchto úprav.*

#### **Námítka č.5**

#### **Námítka č.6**

##### **Výrok:**

*Námítce se nevyhovuje.*

##### **Odůvodnění:**

*V rámci podání je vysloven požadavek na vypuštění návrhových ploch komunikací O-5 a O-6 z důvodu zbytečnosti, přivedení tranzitní dopravy do území, narušení přírodního zázemí v k.ú. Medlánců a je konstatováno, že je komunikace nerealizovatelná.*

*Koridory ploch dopravní infrastruktury D nejsou v namítaném území navrženy.*

*Návrh pro opakované veřejné projednání byl upraven v souvislosti s nesouhlasem vedení trasy záměru R/1 především na medláneckém katastru s ohledem na problematické propojení na ulici V Újezdech. Současně byla prověřena trasa vedoucí ve vzdálenější poloze od stávající zástavby a mimo území volnočasových aktivit v okolí Medláneckého potoka.*

*Vzhledem k nesouhlasu s původním vedením koridoru územní rezervy O-5 centrem Medlánek byla následně naznačena možnost změny jejího trasování. Tuto úpravu však z časových důvodů nebylo možné prověřit v potřebné podrobnosti a s podrobnějším vyhodnocením dopadů a vlivů na území.*

*Aby bylo možné podrobněji prověřit toto území jednak z hlediska koncepce dopravy (Odboru dopravy MMB) a z hlediska územních dopadů (Odboru územního plánování a rozvoje MMB), bylo rozhodnuto z pozice pořizovatele o jejich vymezení.*

*Z tohoto důvodu je v území územní rezerva O-6 ponechána beze změny a územní rezerva O-5 je upravena do koridoru v návaznosti od územní rezervy O-6 po propojení se záměrem R/1.*

*Po zpracování podrobnějších prověřovacích studií budou vyhodnoceny dopady do území a až následně na základě doporučení bude rozhodnuto o těchto územních rezervách. Tedy v tuto chvíli je předčasné předjímat výsledky prověření.*

*Z územního hlediska se nejedná o návrhy konkrétních záměrů komunikací, ale o prvky, které budou ve větší podrobnosti teprve prověřeny a následně až rozhodnuto o jejich případné aktivitaci.*

*Území dotčené překryvným koridorem územních rezerv je možné využívat dle současného využití nebo v souladu s podmínkami využití území plochy s rozdílným způsobem využití. Využití území pod koridory územních rezerv O-5 a O-6 je ponecháno z větší části obdobné jako v současném územním plánu, tedy v plochách s rozdílným způsobem využití: plochy zahrádek I, plochy zemědělské A nebo plochy krajinné zeleně K. Z výše uvedených důvodů nelze požadavky v současné době zohlednit.*

*Věcná podstata způsobů vypořádání předmětného podání zůstává nadále relevantní, přestože návrh nového územního plánu města Brna prošel přepracováním s ohledem na Pokyny ZMB z roku 2022 a byl uveden do jednotného standardu ÚPD dle stavebního zákona a jeho prováděcích předpisů. Výše uvedené texty je tedy nutno chápat také ve smyslu těchto úprav.*

### **Námítka č.7**

#### **Výrok:**

*Námítce se nevyhovuje.*

#### **Odůvodnění:**

*Pořizovatel se neztotožňuje s tvrzením podatele, že došlo k procesnímu pochybení v rámci procesu tvorby nového územního plánu tím, že byl na základě výsledků vyhodnocení předešlého veřejného projednání zpracován upravený Návrh. Stavební zákon výslovně předpokládá, že může být návrh územního plánu upraven, podstatně či nepodstatně, a jedná se tak o zcela legální a legitimní postup.*

*Současně není nijak podateli znemožněno uplatnit proti upravenému návrhu územního plánu svou připomínku či námítku.*

*Rovněž tak je chybným předpokladem podatele tvrzení, že jím uplatněné námítky či připomínky jsou v zásadě "bezpečné", protože město "nepočítá" s dalším projednáním.*

*Postoj města je sice v procesu tvorby územního plánu důležitý, ale vyhodnocení výsledků veřejných projednání zpracovává úřad územního plánování ve spolupráci s určeným zastupitelem a je na pořizovateli, aby po vyhodnocení správně určil další procesní postup; toto rozhodnutí nespadá do výlučné pravomoci samosprávných orgánů obce, a proto nelze podatelova tvrzení považovat za právně relevantní.*

*Jeho možnost vstoupit aktivně do procesu přípravy nového územního plánu nebyla nijak omezena a uplatněním své námítky to dokazuje; rovněž je nutné upozornit, že samotné uplatnění podání ještě nezakládá automatický nárok na to, že musí být námítce vyhověno - tím by byl popřen naopak proces vyhodnocení podání.*

*Chybnost závěrů podatele lze dokladovat tím, že úřad územního plánování na základě vyhodnocení výsledků opakovaného veřejného projednání zajistil úpravu Návrhu nového územního plánu města Brna a oznámil konání dalšího opakovaného veřejného projednání.*

*Věcná podstata způsobů vypořádání předmětného podání zůstává nadále relevantní, přestože návrh nového územního plánu města Brna prošel přepracováním s ohledem na Pokyny ZMB z roku 2022 a byl uveden do jednotného standardu ÚPD dle stavebního zákona a jeho prováděcích předpisů. Výše uvedené texty je tedy nutno chápat také ve smyslu těchto úprav.*

Magistrát města Brna  
Odbor územního plánování a rozvoje  
Kounicova 67  
601 67 Brno

MMB/0342624/2021

listy: 1 přílohy:



mmb1es7d2f7391 Doručeno: 29.06.2021

MAGISTRÁT MĚSTA BRNA	
podatelna	14
Došlo dne	29-06-2021
Č.j. MMB:	22. června 2021
Příl.:	

**Námítky k návrhu územního plánu města Brna (opakované veřejné projednání)**

My, níže podepsaní podáváme následující námítky:

Došlo 01-07-2021

Č.j. MMB: 0342624

Příl.:

Č.j. MMB: 1315/2013 o transevropské síti TEN-T je povinností vést tyto komunikace mimo městské oblasti - zmírňovat vystavení městských oblastí nepříznivým účinkům tranzitní železniční a silniční dopravy, mimo jiné i prostřednictvím obchvatů městských oblastí. Komunikace „43“ tak neměla být vymezena jako průtah Brna a specificky Kníniček.

**2. Návrh ÚPmB je nezákonný, protože se opírá o nezákonné Zásady územního rozvoje JMK.**

Odůvodnění: Aktualizace ZÚR JMK (AZÚR) porušila čl. 5/1 závazné Směrnice Evropského parlamentu a Rady 2001/42/ES o posuzování vlivů plánů na životní prostředí – nesplnila povinnost posoudit všechna rozumná řešení – neposoudila tzv. **Optimalizovanou variantu „43“ jako plnohodnotný obchvat celého města Brna** trasovaný v tzv. Boskovické brázdě.

**3. Návrh ÚPmB je nezákonný - akceptuje vadné posouzení vlivů na životní prostředí pro AZÚR**

Odůvodnění:

V AZÚR mělo být provedeno důsledné vyhodnocení vlivů, a to specificky pro jednotlivé části území, tedy např. i pro Brno-Kníničky. Toto se nestalo.

**4. Město Brno nechránilo občany města proti tranzitní dopravě a souhlasilo s „43“ přes Kníničky**

Odůvodnění: Město Brno mělo bránit své občany proti zavlečení tranzitní dálkové dopravy do Brna. Zavlékat tuto dopravu do města a pak požadovat jeho ochranu je absurdním postupem. Město Brno nemělo souhlasit s tím, že v AZÚR nebyla vyhodnocena varianta plnohodnotného obchvatu města Brna. Město Brno mělo jednat podle zákona o obcích stejně jako jiné obce, které brání své občany a hájí je i v soudních řízeních.

**5. Silniční varianta „43“ je v rozporu se zákonem**

Odůvodnění: Zákonem o pozemních komunikacích byla R43 změněna na dálnici D43. Na tom nic nezměnila 2. Aktualizace PÚR s „S43“ místo „R43“. Zákon byl respektován v ZÚR z roku 2016, ale nebyl respektován v AZÚR. I/43 v ÚPmB je tedy protiprávní. Obsah AZÚR nelegalizuje ÚPmB.

**6. Grafická část ÚPmB pro „43“ je v rozporu se ZÚR JMK**

Odůvodnění: ÚPmB musí ze zákona respektovat nadřazenou územně plánovací dokumentaci a smí pouze ji zpřesňovat.

**7. Textová část ÚPmB je nedostatečně určitá, existují rozpory mezi grafickou a textovou částí**

Odůvodnění: Vymezení koridorů a dalších částí návrhu ÚP týkající se záměru komunikace I/43 je vnitřně rozporné, nedostatečně určité a nedostatečně odůvodněné.

**8. Není jednoznačně stanoveno napojení „43“ v Kníničkách na silniční síť nižšího řádu**

Odůvodnění: Napojení „43“ v Kníničkách na silniční síť nižšího řádu 43 je vnitřně rozporné, nedostatečně určité a nedostatečně odůvodněné.

**9. MÚK „43“ u hranice Kníničky/Rozdrojovice je zde nevhodná a nebyla posouzena v SEA**

Odůvodnění: Diskuze o „poloviční“ nebo „všesměrné“ MÚK na transevropské komunikaci „43“ ukazují, o jak nevhodný návrh se zde jedná. Tato MÚK nebyla posouzena v SEA k AZÚR a její vlivy na obytnou zástavbu Kníniček nebyly posouzeny ani v návrhu ÚPmB.

**10. Není vyjasněna doprovodná komunikace k I/43**

Odůvodnění: Doprovodná komunikace je zmíněna velmi rozporně v textové části, v grafické části schází zcela. V prostoru Kníniček je nerealizovatelná. Její součástí se nemůže stát silnice Ondrova.

**11. Není vyjasněno řešení přivaděče ke komunikaci k I/43**

Odůvodnění: Přivaděčem k I/43 se nemůže stát ulice Ondrova.



- 3** **12. Cesty a plochy pro sport/dětská hřiště v prostoru Dolních luk řádně zakreslit**  
**Odůvodnění:** Jsou zde cesty, které jsou stabilizované. Velmi cennou je promenáda s alejí a lavičkami. Toto jsou přírodě blízká opatření a ne nějaké uvažované bagrování v této oblasti. **3**
- 4** **13. Schází vymezení přeložky III/3846 směr Jinačovice – obchvat Kníničky a Bystre-Zámostí**  
**Odůvodnění:** Nelze dále tolerovat vysokou intenzitu dopravy v ulici Ondrova v Kníničkách. Tento problém nevyřeší ani případná „43“, neboť doprava dnes projíždějící ulicí Ondrova by se převedla po „43“ do Bystřce a dále zatížila silnici II/384 s křížováním „Terminálu Bystre-ZOO“, a to až cca 8 tis. vozidel denně a dále by se prohloubily negativní vlivy na oblast škol „Heyrovského“. Je nutné v projednávaném ÚPmB vymezit územní rezervu pro tuto přeložku dle projektu ing. Kalčíka (11/2018), který město Brno vlastní. Je nutné vyřešit střet s uvažovanými změnami pro revitalizaci plochy bývalého JZD v Komíně (za areálem UNIHOBBY). Je také nutno zajistit bezkonfliktnost průchodu této komunikace sedlem Hluboček a obnovit pás území mezi PP Miniší hora a PP Baba. **4**
- 5** **14. „Parkoviště Palcary“ je nutno vymezit stejně jako v platném ÚPmB**  
**Odůvodnění:** Je nutné jednoznačně zachovat „parkoviště Palcary“ pro využití ze strany ZOO. Nelze ÚPmB zatemňovat nějakými neurčitými plochami „veřejných prostranství“. Takový postup je zcela v rozporu se základními atributy územního plánování, což je jednoznačnost a srozumitelnost. **5**
- 6** **15. Nepříjatelná protipovodňová opatření v Kníničkách**  
**Odůvodnění:** Protipovodňová opatření na území Bystřce jsou vymezena v rozporu se ZÚR, navíc vnitřně rozporně a nedostatečně určitě. Nelze počítat s vybagrováním bermy v prostoru cesty a louky pod přehradní hrází. Přehradní hráz musí být chápána jako plnohodnotný regulační prvek a musí být plnohodnotně zahrnuta do protipovodňových opatření. Břehy řeky Svratky nelze bagrovat, je zde zvláště chráněná fauna. **6**
- 7** **16. Nový vstup do ZOO vymezit u přeložky III/3846 směr Jinačovice a ne v oblasti Dolní louky**  
**Odůvodnění:** Vstup do ZOO z prostoru od přeložky III/3846 směr Jinačovice je významně vhodnější. V oblasti Dolní Louky je plochu bývalého areálu VUT třeba zachovat pro mateřskou školu a komunitní služby. **7**
- 8** **17. Schází řádná regulace pro vodní plochu přehradní nádrže**  
**Odůvodnění:** Jako nepřijatelné je nutno specifikovat záměry narušující reálné veřejné využití, tedy např. mezi nepřijatelným využitím musí být areály pro vodní lyžování s tažnými lany. **8**
- 9** **18. Problematické výšková regulace v prostoru MČ Kníničky**  
**Odůvodnění:** Požadují se vypustit všechny výškové regulace stupně 2 a vyšší. Vše harmonizovat pouze pro stupeň 1 – výšková úroveň 3 – 7 m. Odůvodnění jiných výškových úrovní v textové části návrhu ÚPmB absentuje. **9**
- 10** **19. Ignorování závazné Směrnice Evropského parlamentu a Rady 2004/54/ES pro tunely**  
**Odůvodnění:** Tunely na I/43 nebyly zhodnoceny podle uvedené směrnice, která dopadá na I/43 jako součást TEN-T. **10**

Územní dotčené námitkami: celé území města Brna

Jméno a příjmení (TISKACÍM PÍSMEM)	Adresa	Podpis
[REDACTED]		
Nemovitost (uveďte Váš byt, dům, zahrada, apod., p.č. v k.ú.): [REDACTED]		
[REDACTED]		
Nemovitost (uveďte Váš byt, dům, zahrada, apod., p.č. v k.ú.): [REDACTED]		

## **MMB/0342624/2021**

### **Námítka č.1**

#### **Výrok:**

*Námítce se nevyhovuje.*

#### **Odůvodnění:**

*V rámci podání je upozorněno na rozpor s legislativou EU o TEN-T ve vymezení trasování transevropské „43“.*

*Poloha záměru je v územním plánu zpřesněna na základě vymezení záměru DS-40 v nadřazené územně plánovací dokumentaci - Zásadách územního rozvoje Jihomoravského kraje v aktuálním znění.*

*Věcná podstata způsobů vypořádání předmětného podání zůstává nadále relevantní, přestože návrh nového územního plánu města Brna prošel přepracováním s ohledem na Pokyny ZMB z roku 2022 a byl uveden do jednotného standardu ÚPD dle stavebního zákona a jeho prováděcích předpisů. Výše uvedené texty je tedy nutno chápat také ve smyslu těchto úprav.*

### **Námítka č.2**

#### **Výrok:**

*Námítce se nevyhovuje.*

#### **Odůvodnění:**

*V rámci podání je konstatováno v obecné poloze, že v namítaném území je návrh ÚPmB nezákonný, jelikož se opírá o nezákonné Zásady územního rozvoje JMK; akceptuje vadné posouzení vlivů na životní prostředí; že město Brno dostatečně nechránilo občany města proti tranzitní dopravě; silniční varianta „43“ je v rozporu se zákonem; návrh grafické části ÚPmB v rozporu se ZÚR; textová část je nedostatečně určitá, existují rozpory mezi grafickou a textovou částí; není stanoveno napojení „43“ v Kníničkách na silniční síť nižšího řádu; MÚK „43“ u hranice Kníničky/ Rozdrojovice nebyla posouzena v SEA; není vyjasněna poloha doprovodné komunikace k I/43 a není vyjasněno řešení přivaděče ke komunikaci k I/43.*

*Ve věci nezákonnosti je nutné uvést, že podle § 43 odst. 3 stavebního zákona „Územní plán v souvislostech a podrobnostech území obce zpřesňuje a rozvíjí cíle a úkoly územního plánování v souladu se zásadami územního rozvoje kraje, s politikou územního rozvoje a s územním rozvojovým plánem“.*

*Současně dle § 52 odst. 4 stavebního zákona „Ke stanoviskům, námítkám a připomínkám ve věcech, o kterých bylo rozhodnuto při schválení politiky územního rozvoje nebo při vydání územního rozvojového plánu, zásad územního rozvoje nebo regulačního plánu vydaného krajem, se nepřihlíží.“ Tedy ve věci záměrů v nadřazené dokumentaci již bylo rozhodnuto.*

*Z výše uvedeného vyplývá, že záměr DS-40 byl vymezen v Zásadách územního rozvoje Jihomoravského kraje a do návrhu územního plánu není povinnost „převzít“ přesnou podobu záměru vymezeného v ZÚR JMK, ale je možné jej přiměřeně „zpřesnit“ a „rozvíjet“ na základě znalostí aktuálního stavu vývoje v území nebo navazujících podrobnějších územně-plánovacích nebo technických prověření. Nicméně není legislativně možné záměry z nadřazené územně plánovací dokumentace nepřevzít a nezpřesnit. Naopak v tomto případě by byl Návrh územního plánu nezákonný.*

*Pokud se jedná o konstatování ohledně nedostatečné ochrany občanů města proti tranzitní dopravě, je navrženo řešení, které odpovídá územně plánovací podrobnosti – tedy je vymezen koridor pro „podpovrchové“ vedení komunikace a podrobnější řešení a vazby budou prověřeny v podrobnějších prověřeních v rámci dokumentace pro územní rozhodnutí.*

*Pokud se jedná o posouzení záměrů v rámci koncepce SEA, tak ty již byly posouzeny v rámci nadřazené územně plánovací dokumentace, tedy se opětovně neposuzují.*

*Podrobněji bude návrh řešení posouzen v rámci posouzení vlivů na životní prostředí konkrétních záměrů, tzv. EIA.*

*Pokud se jedná o „vyjasnění“ polohy doprovodné komunikace nebo řešení přivaděče ke komunikaci I/43 uvádíme, že předmětem územně plánovací dokumentace není přesné technické řešení, ale vytvoření územních podmínek pro případnou realizaci záměrů. Konkrétní potřeba řešení doprovodných komunikací a propojení vyvstane až z technického návrhu komunikačního propojení. Rovněž není vyloučeno, že na základě podrobnějšího zpracování technického řešení (např. z důvodu řešení významných přeložek sítí apod.) vyvstane potřeba projednání změny územního plánu.*

*Na základě současných znalostí jsou vymezeny odpovídající funkční plochy a stanoveny základní nebo doplňující podmínky využití území.*

*Pokud se jedná o „stanovení“ napojení komunikace „43“ na silniční síť nižšího řádu uvádíme, že předmětem územně plánovací dokumentace není přesné technické řešení, ale vytvoření územních podmínek pro případnou realizaci záměrů. Konkrétní potřeba řešení doprovodných komunikací a propojení vyvstane až z technického návrhu komunikačního propojení.*

*Na základě současných znalostí jsou vymezeny odpovídající funkční plochy a stanoveny základní nebo doplňující podmínky využití území.*

*Dopravně organizační opatření, stanovení dopravního značení nebo zamezení některých pohybů není předmětem řešení územně plánovací dokumentace.*

*Z výše uvedených důvodů nelze požadavkům vyhovět.*

*Věcná podstata způsobů vypořádání předmětného podání zůstává nadále relevantní, přestože návrh nového územního plánu města Brna prošel přepracováním s ohledem na Pokyny ZMB z roku 2022 a byl uveden do jednotného standardu ÚPD dle stavebního zákona a jeho prováděcích předpisů. Výše uvedené texty je tedy nutno chápat také ve smyslu těchto úprav.*

### **Námítka č.3**

#### **Výrok:**

*Námítce se nevyhovuje.*

#### **Odůvodnění:**

*Síť všech pěších tras na území města není zobrazitelná v měřítku zpracování návrhu územního plánu. Kapitola 6.2. obecné podmínky využití území uvádí, že záměry na změny v území musí zachovávat a posilovat prostupnost v území; ve stabilizovaných plochách musí být zachovány pěší trasy zajišťující průchodnost území a přístup k jednotlivým pozemkům. V plochách změn musí být navrhována řešení, která zajistí prostupnost v území, zejména návaznost na zastavěné území či zastavitelné plochy nebo pěší průchodnost do krajiny. Prostupností se rozumí i prostupnost reálná, tj. bez použití zábran znemožňujících vstup do území. Tímto je tedy existence stávajících pěších tras v územním plánu ošetřena a není tedy nezbytné tuto cestu speciálně vymezovat. Vzhledem k měřítku výkresů nejsou zobrazovány jednotlivé pěší průchody a veřejná prostranství užší než 6,5 m (vymezována jsou pouze ve zvláště odůvodnitelných případech, pokud jsou potřebné pro zajištění průchodnosti územím). Obecnými podmínkami využití území je zároveň připuštěna i existence stávajícího hřiště (viz kapitola 6.2. závazné textové části). Územní plán dle metodiky zpracovatele vymezuje plochy s rozdílným způsobem využití nad 0,5 ha. Takto zvolená velikost ploch RZV vychází z principu koncepce a měřítka výkresů, kde kresba nemůže zachycovat nepřiměřený detail. Pokud tvoří plochu podměrečnou, tj. menší než 0,5 ha, jsou zpravidla agregovány do jiných ploch RZV s jiným využitím. Vymezením plochy S v místě se sportovním vybavením při ulici Dolní Louky by vznikla plocha podměrečná. Námítce se tedy nevyhovuje.*

*Věcná podstata způsobů vypořádání předmětného podání zůstává nadále relevantní, přestože návrh nového územního plánu města Brna prošel přepracováním s ohledem na Pokyny ZMB z roku 2022 a byl uveden do jednotného standardu ÚPD dle stavebního zákona*



*a jeho prováděcích předpisů. Výše uvedené texty je tedy nutno chápat také ve smyslu těchto úprav.*

#### **Námitka č.4**

##### **Výrok:**

*Námitce se nevyhovuje.*

##### **Odůvodnění:**

*V rámci podání je požadováno vymezení koridoru nebo územní rezervy přeložky silnice III/3846 pro obchvat Bystrc-Zámostí a Kníniček vedený za Mniší horou podle projektu Ing. Kalčíka (11/2018).*

*Z pozice dotčených orgánů sledujících koncepci rozvoje silnic II. a III. třídy a místních komunikací nebyl požadavek uplatněn. Tento záměr nebyl součástí Návrhu pro opakované veřejné projednání a z tohoto důvodu nelze požadavku vyhovět.*

*Toto řešení bude možné případně zapracovat do územního plánu formou změny.*

*Věcná podstata způsobů vypořádání předmětného podání zůstává nadále relevantní, přestože návrh nového územního plánu města Brna prošel přepracováním s ohledem na Pokyny ZMB z roku 2022 a byl uveden do jednotného standardu ÚPD dle stavebního zákona a jeho prováděcích předpisů. Výše uvedené texty je tedy nutno chápat také ve smyslu těchto úprav.*

#### **Námitka č.5**

##### **Výrok:**

*Námitce se nevyhovuje.*

##### **Odůvodnění:**

*V rámci podání je požadováno vymezení plnohodnotné plochy parkoviště pro ZOO u ulice Palcary jako v současném územním plánu.*

*Podmínky využití území jsou v nastaveny odlišným způsobem oproti současnému územnímu plánu a z tohoto důvodu nelze požadavek zohlednit.*

*V předmětném území je vymezena zastavitelná plocha změn a stabilizovaná plocha veřejných prostranství, které umožňují umístění parkoviště v souladu se zpracovaným záměrem a dokumentace pro územní rozhodnutí v rámci rekonstrukce ulice Palcary.*

*Umístění parkovacích stání nebo objektů je možné v souvislosti s obecnými podmínkami uvedenými v kapitolách 6.1 až 6.5 Výroku ve všech plochách s rozdílným způsobem využití v rámci souvisejícího, podmiňujícího a doplňujícího využití území. Pro možnost umístění parkovacích objektů nebo parkovacích stání není potřeba funkční plochu samostatně vymezovat nebo rozšiřovat, ale obecně je jejich umístění přípustné.*

*Věcná podstata způsobů vypořádání předmětného podání zůstává nadále relevantní, přestože návrh nového územního plánu města Brna prošel přepracováním s ohledem na Pokyny ZMB z roku 2022 a byl uveden do jednotného standardu ÚPD dle stavebního zákona a jeho prováděcích předpisů. Výše uvedené texty je tedy nutno chápat také ve smyslu těchto úprav.*

#### **Námitka č.6**

##### **Výrok:**

*Námitce se nevyhovuje.*

##### **Odůvodnění:**

*Zásady územního vymezení koncepce protipovodňové ochrany na základě podkladu, který byl pro tento účel předán JmK a již dříve statutárním městem Brnem zpracován a projednán. (Generel odvodnění města Brna - část Vodní toky, 2009). Přitom plochy pro protipovodňovou ochranu jsou v ZÚR zobrazeny schematicky ve výkresové části v měřítku 1 : 100 000. Generel odvodnění města Brna - část Vodní toky byl v roce 2015 zpřesněn Studií přírodě blízká protipovodňová opatření a revitalizace údolních niv hlavních brněnských toků -*

pořizovatel Povodí Moravy, s.p, zpracovatel Aquatis, 2015. Další zpřesňování bude předmětem dalších stupňů projektové přípravy. Úkolem územního plánu je zajistit územní podmínky pro realizaci protipovodňové ochrany Co se týká zahrnutí přehradní hráze jako regulačního prvku – toto bylo rovněž prověřováno s vyhodnocením, že přehrada může tuto funkci plnit jen v omezené míře. Studie - analýza možností využití retenčního prostoru Brněnské přehrady prokázala, že ji nelze pro tento účel využít. Posouzení transformační funkce brněnské údolní nádrže bylo prováděno v rámci "Odborného posouzení možnosti zvýšení hráze brněnské údolní nádrže (VUT FAST – Ústav vodních staveb, 04/2004, doc. Ing.Jaromír Říha a kol.). Vodohospodářský účinek byl posuzován pro řadu variant spočívajících v kombinaci posílení spodních výpustí, trvalého snížení hladiny vody v nádrži, nadvýšení koruny hráze, různé manipulace s funkčním zařízením přehrad. Výsledky ukázaly, že bez posílení spodních výpustí a včasného povypuštění vody nelze brněnskou nádrž efektivně transformovat povodně přesahující Q50. Povypuštění nádrže a "rozumné" nadvýšení hráze by však ztratilo svůj účinek při příchodu povodně vyšší N-letosti. V tom případě by se nadvýšení hráze stalo zdrojem nebezpečí pro území pod hrází. Pokud se týká ochrany fauny – zvláště chráněných druhů – bude v územním řízení postupováno v souladu se zákonem č. 114/1992 Sb. v platném znění.

Věcná podstata způsobů vypořádání předmětného podání zůstává nadále relevantní, přestože návrh nového územního plánu města Brna prošel přepracováním s ohledem na Pokyny ZMB z roku 2022 a byl uveden do jednotného standardu ÚPD dle stavebního zákona a jeho prováděcích předpisů. Výše uvedené texty je tedy nutno chápat také ve smyslu těchto úprav.

#### **Námítka č.7**

##### **Výrok:**

Námítce se nevyhovuje.

##### **Odůvodnění:**

V rámci podání je požadováno vymezení nového vstupu do areálu ZOO v oblasti rozvojových ploch ZOO, nikoliv v oblasti Dolní louky.

Územní plán primárně řeší koncepci rozvoje území, včetně základní možnosti připojení návrhových ploch.

Konkrétní poloha a řešení vstupu do areálu je nad rámec podrobnosti řešení územního plánu. Předpokládané rozvojové plochy ZOO jsou připojeny na vymezený systém obslužných komunikací v území. Konkrétní řešení vstupu je předmětem řešení podrobnější projektové dokumentace.

Věcná podstata způsobů vypořádání předmětného podání zůstává nadále relevantní, přestože návrh nového územního plánu města Brna prošel přepracováním s ohledem na Pokyny ZMB z roku 2022 a byl uveden do jednotného standardu ÚPD dle stavebního zákona a jeho prováděcích předpisů. Výše uvedené texty je tedy nutno chápat také ve smyslu těchto úprav.

#### **Námítka č.8**

##### **Výrok:**

Námítce se nevyhovuje.

##### **Odůvodnění:**

Využití ploch vodních a vodohospodářských - v závazné části je mj. uvedeno jako přípustné využití pro hromadnou rekreaci. Přitom nesmí být narušen hlavní účel využití, což je využití pro vodohospodářské účely. Brněnská přehrada je podle Statutu města Brna rekreačním územím celoměstského významu. Účastníkem územního řízení je vždy obec, v tomto případě podle čl. 5h "Statutu" zastupuje město v územním řízení o umístění stavby primátor. V rámci územního řízení jsou posuzovány všechny vlivy plánované stavby, musí být vyřešeny připomínky a námítky všech účastníků řízení. Požadovaná regulace je nad

*podrobnost územního plánu, jelikož by při akceptaci požadavku podatele docházelo namísto regulace využití území k regulaci způsobu provozu, resp. typu provozované služby.*

*Věcná podstata způsobů vypořádání předmětného podání zůstává nadále relevantní, přestože návrh nového územního plánu města Brna prošel přepracováním s ohledem na Pokyny ZMB z roku 2022 a byl uveden do jednotného standardu ÚPD dle stavebního zákona a jeho prováděcích předpisů. Výše uvedené texty je tedy nutno chápat také ve smyslu těchto úprav.*

### **Námítka č.9**

#### **Výrok:**

*Námítce se nevyhovuje.*

#### **Odůvodnění:**

*V rámci podání je požadováno celoplošné snížení závazné výškové hladiny zástavby na celém území MČ Brno-Kníničky na výškovou hladinu 1.*

*V upraveném Návrhu (06/2021) bylo na základě vyhodnocených námitek a připomínek provedeno prověření výškových hladin na území celého města. Zpracovatel nového ÚP je garantem odbornosti a správnosti navrženého řešení. V plochách, kde nastavené hladiny neodpovídaly stavu v území (stabilizované plochy), provedl úpravy na základě zjištěného skutečného stavu. V návrhových plochách vycházel z charakteru navazujícího území, z účelu navrženého využití rozvojové lokality a přihlédl také k podrobnějším ÚPP, které možný rozvoj lokality prověřily ve větší podrobnosti. Z věcného hlediska je celoplošné snížení na výškovou hladinu -1 nedůvodné, v některých lokalitách by mohlo být hodnoceno jako diskriminační, s ohledem na již zrealizovanou zástavbu. V rozvojových lokalitách by znemožnilo v následných řízeních umístění záměrů veřejné vybavenosti, pro které je typická minimální výšková hladina 2-3 (typově např. domov pro seniory, základní škola, Paracentrum atd.). S ohledem na výše uvedené skutečnosti nelze požadavku vyhovět.*

*Věcná podstata způsobů vypořádání předmětného podání zůstává nadále relevantní, přestože návrh nového územního plánu města Brna prošel přepracováním s ohledem na Pokyny ZMB z roku 2022 a byl uveden do jednotného standardu ÚPD dle stavebního zákona a jeho prováděcích předpisů. Výše uvedené texty je tedy nutno chápat také ve smyslu těchto úprav.*

### **Námítka č.10**

#### **Výrok:**

*Námítce se nevyhovuje.*

#### **Odůvodnění:**

*V rámci podání je konstatováno, že je ignorována směrnice pro tunely TEN-T.*

*V této věci je nutno uvést, že územní plán stanovuje základní koncepci rozvoje území a jeho předmětem není přesné vymezení podpovrchových úseků nebo konkrétní realizace komunikací.*

*Vyznačení „povrchových úseků“ je schematické a v rámci obecných podmínek v kap. 4.1. (na str. 27) není vyloučena jejich úprava (prodloužení) nebo doplnění nových úseků v souladu s prověřeným technickým řešením v rámci podrobnějších stupňů projektové dokumentace.*

*Předmětem směrnice 2004/54/ES je zajištění minimální úrovně bezpečnosti uživatelů komunikací v tunelech sítě TEN-T prostřednictvím předcházení vzniku krizových událostí, které mohou ohrozit lidský život, životní prostředí a zařízení tunelu, a zajištění ochrany v případě nehod.*

*Oblastí působnosti se jedná o všechny tunely transevropské silniční sítě o délce větší než 500 metrů, ať již jsou v provozu, ve výstavbě nebo ve fázi projektu.*

*V rámci územního plánu se nejedná o „projekt“, ale o „územní vyznačení předpokládaného záměru“.*



*Touto směrnicí nejsou pro oblast územního plánování stanoveny požadavky na řešení územně plánovací dokumentace. Její zohlednění je možné až ve fázi projektování.*

*Věcná podstata způsobů vypořádání předmětného podání zůstává nadále relevantní, přestože návrh nového územního plánu města Brna prošel přepracováním s ohledem na Pokyny ZMB z roku 2022 a byl uveden do jednotného standardu ÚPD dle stavebního zákona a jeho prováděcích předpisů. Výše uvedené texty je tedy nutno chápat také ve smyslu těchto úprav.*

2683

MAGISTRÁT MĚSTA BRNA  
Odbor územního plánování a rozvoje  
Došlo: 30-06-2021  
67 601 67 Brno  
C.j. MMB: 034.16.22  
Příl.:


MAGISTRÁT MĚSTA BRNA, Odbor územního plánování a rozvoje, Kounicova

### NÁMITKA / PŘIPOMÍNKA

UPRAVENÝ NÁVRH NOVÉHO ÚPmB – opakované veřejné projednání

Identifikační údaje podatele – Fyzická osoba/právnícká osoba

Jméno, příjmení /  
Název společnosti  
Datum narození/  
Identifikační číslo  
Trvalé bydliště/  
sídlo  
E-mail:



Statutární město Brno  
Magistrát města Brna

MMB/0342628/2021  
listy 1  
druh: přílohy



29.06.2021

Jsem – nejsem\*) občan města Brna

Jsem – nejsem\*) vlastníkem pozemku/ů nebo stavby (stavby v ploše dotčené navrhovanou změnou katastrální území MEDLÁNKY parcel. č. [redacted])

Upřesnění obsahu námítky/připomínky (území, ke kterému se vztahuje námítka/připomínka)

Městská část a katastrální území	Medlánky
Označení lokality, rezervy	Me-1, O-5, O-6

Text námítky/připomínky včetně ZDŮVODNĚNÍ

#### 1. Rozvojová plocha Me-1 Technologický park

**1** Požaduji **zásadně redukovat intenzitu využití území** v rozvojové lokalitě Me-1 (Technologický park Brno) v k. ú. Medlánky. Tato intenzita je pro dané území zcela neadekvátní a vytváří neúnosnou zátěž pro své okolí a celou městskou část Brno-Medlánky, kdy by mohlo jen díky této změně na malé části jejího území dojít ke zdvojnásobení obyvatel celé městské části. Současně požaduji stanovit jednoznačné limity maximální míry zastavění území a vyšší minimální podíl zeleně. **1**

**Výšková úroveň zástavby:** V této souvislosti požaduji zejména redukovat navrhovanou výškovou úroveň tak, jak bylo dlouhodobě sledováno ve všech dokumentech v procesu přípravy nového územního plánu města (ve všech třech variantách konceptu i v původním návrhu), tedy tak, aby celá lokalita mezi spojnicí ulic Hudcovy a Purkyňovy a zámeckým parkem byly výškové úrovně zástavby 2 (pod rozvodnou 3) a lokalita mezi spojnicí ulic Hudcovy a Purkyňovy a stávající tramvajovou smyčkou, aby měla výškovou úroveň 3. Požaduji, aby v žádné části lokality Me-1 nebyla překročena výšková úroveň 3. **2**

**Vymezení funkčních ploch:** Vymezení funkčních ploch požaduji tak, aby byl nadále sledován původní záměr obsažený ve všech třech variantách konceptu územního plánu, tedy dlouhodobě zamýšlené dobudování Technologického parku Brno až po spojnici ulic Hudcovy a Purkyňovy a zabráněno možnosti přeměnit celou lokalitu na rezidenční bydlení. Požaduji tedy v takto vymezené části lokality vrátit funkční plochy komerční vybavenosti „W“ s výškovou úrovní 3. Mezi spojnicí ulic Hudcovy a Purkyňovy vítám nově vymezenou plochu vybavenosti. Část pozemků nad touto plochou požaduji **3**




**3** vymezit pro budoucí polyfunkční využití s bydlením i občanskou vybaveností jako plochu C/v2. Plochu bezprostředně pod rozvodnou vymezit jako zeleň Z a zbývající plochu jako plochu bydlení B/r2, jak tomu bylo ve všech dosavadních dokumentech. Požadují zachování povinnosti zpracovat územní studii. **3**

**4** **Systémová podjatost:** Namítám systémovou podjatost v procesu přípravy nového územního plánu v lokalitě Me-1 Technologický park. Je to totiž město samotné, které vlastní bezprostředně nebo přes jím ovládané společnosti pozemky v této lokalitě. Intenzita využití území ve prospěch bydlení a výšková úroveň zástavby se měnila postupně s tím, jak město navýšilo svůj podíl ve společnosti Technologický park Brno a.s. a jak následně začalo zvažovat různé formy zcizení pozemků v této lokalitě za účelem sanování rozpočtu města. To se postupně projevilo v návrhu nového ÚP z roku 2020, kde byly změněny funkční plochy oproti všem variantám konceptu a v rozporu s Pokyny pro dopracování návrhu tak, aby bylo možné postavit více lukrativních bytových domů a pozemky tak více zhodnotit prodejem některému z developerů, a dále v upraveném návrhu ÚP, kde byly ze stejného důvodu dramaticky navýšeny výškové úrovně výstavby a opět tak zvýšena intenzita výtěžnosti území pro případ jeho zcizení. Provádět změny ÚP za účelem zvyšování hodnoty majetku města nebo sanování jeho rozpočtu je přitom zcela v rozporu se zákonem definovanými cíli a úkoly územního plánování. Je rovněž v rozporu s principem rovného zacházení. **4**

**5** **2. Návrhové plochy komunikací O-5 (komunikační propojení ulice Turistické a areálu bývalých kasáren v Řečkovících) a O-6 (prodloužení ulice Purkyňovy do ulice Turistické)** **5**  
**-** Rezerva pro tyto komunikace je zbytečná. Tyto komunikace nemají žádný potenciál dopravě v Medlánkách odlehčit, ale naopak do Medlánek přivedou novou tranzitní dopravu, která tudy nutně jezdit nemusí. Tím dojde ke zničení cenné rekreační lokality Medláneckého letiště a přírodní památky Medlánecké kopce. Rezerva pro tyto komunikace je navržena přes soukromé pozemky, přes zahrady a stávající biokoridor. Nejen že by zásadně znehodnotila území, ale je ve své podstatě nerealizovatelná. **-**  
**6** **6**

**7** **3. Procesní pochybení při tvorbě upraveného návrhu a zkrácení zákonných práv účastníků** **7**  
Mám za to, že v důsledku pochybení v procesu tvorby upraveného návrhu ÚP byla porušena má zákonná práva reálně svými námitkami a připomínkami ovlivnit výslednou podobu nového územního plánu. Upravený návrh totiž přinesl zcela nová, v původním návrhu nezahrnutá, řešení, jako např. v mé námitce/připomínce uvedené dramatické navýšení výškových úrovní v lokalitě Me-1 Technologický park a rezervu komunikace O-5. Tato nová řešení přitom nepožadovala žádná dotčená osoba ani dotčený státní orgán. Vyhovění mé námitce či připomínce proti takovému řešení obsaženému v upraveném návrhu by však bylo podstatnou úpravou s nutností nového, v tomto případě již třetího, veřejného projednání. S tím však město nepočítá. Procesním pochybením, spočívajícím ve skutečnosti, že byla do upraveného návrhu zapracována zcela nová řešení a regulace území bez možnosti dosáhnout v předpokládaném procesu přípravy nového ÚP města Brna reálně jejich přehodnocení na základě zákona uplatněných připomínek a námitek, došlo ke zkrácení mých zákonných práv, čímž došlo k obdobné situaci, kterou procesní právo zná jako „odnětí instance“.

V *BRNĚ* dne *24.6.2021* Podpi 

\*nehodící se škrtněte



## **MMB/0342628/2021**

### **Námítka č.1**

#### **Výrok:**

Námítce se nevyhovuje.

#### **Odůvodnění:**

Podatel zásadně požaduje zredukovat intenzitu využití předmětné rozvojové lokality, a to formou nastavení limitů maximální míry zastavění a stanovením vyššího minimálního podílu zeleně.

De facto celá plocha předmětné rozvojové lokality je v platném ÚPmB vymezena jako plocha zastavitelná (vyjma menších ploch zeleně a veřejných prostranství). Zároveň je převážná část parcel vlastnictvím soukromých vlastníků (vyjma plochy V/a2, části ploch D/a3 a většiny veřejných prostranství). Není tudíž možné v návrhu ÚPmB vymezit větší nezastavěné plochy zeleně a tím snížit intenzitu využití území, jelikož v případě, že by došlo ke změně plochy stavební (viz platný ÚPmB) na plochu nestavební, tak hrozí náhrada škody za změnu využití území dle § 102 odst. 2 zákona č. 183/2006 Sb., o územním plánování a stavebním řádu.

Zároveň se v návrhu ÚPmB nevymezují ani menší plochy zeleně, tak jak jsou vymezeny v platném ÚPmB. Z důvodu zvoleného měřítka výkresů a podrobnosti ÚPmB byla pro návrh ÚP stanovena minimální velikost funkční plochy na 0,5 ha (pouze ve zvláštních případech na 0,2 ha) v souladu s ustanovením § 3 odst. 1 vyhlášky č. 501/2006 Sb. Návrh ÚPmB řeší zastoupení zeleně u funkčních ploch nastavením minimálního zastoupení zeleně, které je u ploch B a C 30 % pro disponibilní pozemky stavebního záměru, u ploch W pak 20 % pro disponibilní pozemky stavebního záměru. Vzhledem k tomu, že se v blízkosti předmětné plochy nachází velké plochy krajinné i městské zeleně, tak zpracovatel nepovažuje za nutné tyto podíly navyšovat.

Věcná podstata způsobů vypořádání předmětného podání zůstává nadále relevantní, přestože návrh nového územního plánu města Brna prošel přepracováním s ohledem na Pokyny ZMB z roku 2022 a byl uveden do jednotného standardu ÚPD dle stavebního zákona a jeho prováděcích předpisů. Výše uvedené texty je tedy nutno chápat také ve smyslu těchto úprav.

### **Námítka č.2**

#### **Výrok:**

Námítce se vyhovuje částečně.

#### **Odůvodnění:**

Podatel požaduje, aby výšková úroveň zástavby v severní části předmětné lokality byla stanovena na úroveň 2 (v části pod rozvodnou úroveň 3) a ve zbývajících částech předmětné lokality, aby byla stanovena maximálně 3. výšková úroveň zástavby.

V severní části předmětné lokality bude pod rozvodnou zachována výšková úroveň 3. Ve zbylé části bude rozšířena plocha bydlení s výškovou úrovní 2. Podél pozemní komunikace spojující ulice Hudcova a Purkyňova však zůstane zachován úzký pás plochy smíšené obytné (C) s výškovou úrovní 3. Smyslem stanovení vyšší úrovně zástavby u této plochy je ochrana nižší rezidentní zástavby, která se nachází za ní, od potenciálně rušnější pozemní komunikace (odclonění negativních vlivů dopravy). Stanovování vyšší úrovně zástavby podél městských tříd a rušnějších pozemních komunikací je pravidlem v celém ÚPmB.

Ve zbývajících částech předmětné lokality bude u ploch smíšených obytných zachována výšková úroveň zástavby 5. Snížení výškové úrovně zástavby dle požadavků podatele není z městotvorného hlediska možné. Zintenzivnění využití předmětné plochy je krok, v jehož důsledku by mělo dojít k omezení suburbanizace, což je jeden z hlavních cílů nového ÚPmB. U ostatních ploch je zachována výšková úroveň zástavby 3.

Věcná podstata způsobů vypořádání předmětného podání zůstává nadále relevantní, přestože návrh nového územního plánu města Brna prošel přepracováním s ohledem na Pokyny ZMB z roku 2022 a byl uveden do jednotného standardu ÚPD dle stavebního zákona a jeho prováděcích předpisů. Výše uvedené texty je tedy nutno chápat také ve smyslu těchto úprav.

Vyhodnocení se doplňuje o následující:

Předmětná lokalita je součástí zpracovávané Územní studie Technologický park (KAM, p.o.), která mimo jiné prověřila a zpodrobnila využití funkčních ploch, zpřesnila prostorové regulativy, upřesnila systém dopravní infrastruktury a definovala obslužnost jednotlivých ploch. Tato ÚS nahradí územním plánem dříve předepsanou ÚS 08-Technologický park. V rámci řešení této ÚS došlo ke změně návrhu využití území - přehodnocení intenzity využití – pro celou rozvojovou lokalitu Me-1 byla jako maximální výšková hladina vyhodnocena hladina 4 (9-22 m).

### **Námítka č.3**

#### **Výrok:**

Námítce se vyhovuje částečně.

#### **Odůvodnění:**

Podatel požaduje, aby byl v předmětné rozvojové lokalitě zachován původní záměr dobudování Technologického parku Brno a tím bylo zabráněno možnosti přeměnit celou lokalitu na rezidenční bydlení. Podatel tedy požaduje na předmětných plochách nastavit funkční plochy komerční vybavenosti (W) s výškovou úrovní 3. Dále podatel požaduje v severní části rozvojové lokality změnit vymezení plochy na C/v2, plochy městské zeleně (Z) a plochy bydlení B/r2. Podatel taktéž požaduje zachování povinnosti zpracovat pro předmětnou lokalitu územní studii.

Zpracovatel prověřil nutnost doplnit v rámci předmětné lokality plochy komerční vybavenosti (W) v návaznosti na realizované areály při ulici Purkyňova. Dle jeho posouzení není v lokalitě nutné vymezovat další plochy W (vyjma ploch v jihozápadní a severozápadní části předmětné lokality, které doplňují souvislý pás ploch komerční vybavenosti a byl u nich ponechám způsob využití W a nově vymezené plochy W v severní části – viz níže). Přeměnou původně plánovaných ploch W na plochy smíšené obytné (C) je reagováno na deficitní funkci bydlení, což je jeden z hlavních problémů současné doby. Zvýšení možnosti stavět objekty pro bydlení, resp. pro smíšenou funkci, je základním požadavkem města a jde o jednu z hlavních úloh územního plánu. Předmětná lokalita přirozeně propojuje městské části Královo Pole a Medlánky v oblasti Technologického parku, který dle návrhu ÚPmB doplní o rezidenční využití v kombinaci s občanskou vybaveností a službami a tím zajistí chybějící mísení funkcí v území.

Severní část předmětné rozvojové lokality bude částečně upravena, nikoliv však zcela dle požadavků podatele. Část plochy občanské vybavenosti bude zachována dle aktuálního návrhu ÚPmB. Ve střední části dojde k rozšíření plochy bydlení na úkor plochy smíšené obytné. Část plochy bezprostředně pod rozvodnou bude změněna z plochy C/v3 na plochu W/v3. Tato plocha bude mít za úkol odclonit případné negativní působení technického zařízení na plochy bydlení. Z toho důvodu není možné v této části vymezit plochy městské zeleně (Z), jak požaduje podatel.

Věcná podstata způsobů vypořádání předmětného podání zůstává nadále relevantní, přestože návrh nového územního plánu města Brna prošel přepracováním s ohledem na Pokyny ZMB z roku 2022 a byl uveden do jednotného standardu ÚPD dle stavebního zákona a jeho prováděcích předpisů. Výše uvedené texty je tedy nutno chápat také ve smyslu těchto úprav.

Vyhodnocení se doplňuje o následující:

Předmětná lokalita je součástí zpracovávané Územní studie Technologický park (KAM, p.o.), která mimo jiné prověří doplnění komerční vybavenosti v jižní a severní části lokality v návaznosti na realizované areály při ulici Purkyňově, doplnění bydlení v návaznosti

*na zástavbu bydlení v Medláncích v ul. Za Parkem, vymezení veřejného prostranství a prověření jeho charakteru, potřebu umístění občanského vybavení, možnost umístění mateřské školy, prověří vnitřní komunikační síť, vymezení pozemků pro obslužné komunikace s ohledem na jejich návaznost na stávající zástavbu, navrhne další dopravní napojení na stávající komunikace, řešení pěší průchodnosti lokalitou i k okolním plochám zeleně, napojení rozšířené vozovny a začlenění prodloužené tramvajové tratě včetně způsobu křížení s ostatní dopravou a řešením smyčky, návrh krajinné zeleně jako přechodu mezi Medláneckým kopcem a zástavbou a také napojení na technickou infrastrukturu. Tato ÚS nahradí územním plánem dříve předepsanou ÚS 08-Technologický park.*

#### **Námítka č.4**

##### **Výrok:**

*Námítce se nevyhovuje.*

##### **Odůvodnění:**

*Proces tvorby územního plánu obce není řízením, v němž by bylo možno namítat podobné procesní skutečnosti. Otázku případných tvrzených zásahů samosprávy do podoby Návrhu územního plánu není možno řešit, rozhodovat či v rámci námítky podjatosti procesovat v rámci projednání věcného řešení.*

*Věcná podstata způsobů vypořádání předmětného podání zůstává nadále relevantní, přestože návrh nového územního plánu města Brna prošel přepracováním s ohledem na Pokyny ZMB z roku 2022 a byl uveden do jednotného standardu ÚPD dle stavebního zákona a jeho prováděcích předpisů. Výše uvedené texty je tedy nutno chápat také ve smyslu těchto úprav.*

#### **Námítka č.5**

#### **Námítka č.6**

##### **Výrok:**

*Námítce se nevyhovuje.*

##### **Odůvodnění:**

*V rámci podání je vysloven požadavek na vypuštění návrhových ploch komunikací O-5 a O-6 z důvodu zbytečnosti, přivedení tranzitní dopravy do území, narušení přírodního zázemí v k.ú. Medlánců a je konstatováno, že je komunikace nerealizovatelná.*

*Koridory ploch dopravní infrastruktury D nejsou v namítaném území navrženy.*

*Návrh pro opakované veřejné projednání byl upraven v souvislosti s nesouhlasem vedení trasy záměru R/1 především na medláneckém katastru s ohledem na problematické propojení na ulici V Újezdech. Současně byla prověřena trasa vedoucí ve vzdálenější poloze od stávající zástavby a mimo území volnočasových aktivit v okolí Medláneckého potoka.*

*Vzhledem k nesouhlasu s původním vedením koridoru územní rezervy O-5 centrem Medlánců byla následně naznačena možnost změny jejího trasování. Tuto úpravu však z časových důvodů nebylo možné prověřit v potřebné podrobnosti a s podrobnějším vyhodnocením dopadů a vlivů na území.*

*Aby bylo možné podrobněji prověřit toto území jednak z hlediska koncepce dopravy (Odboru dopravy MMB) a z hlediska územních dopadů (Odboru územního plánování a rozvoje MMB), bylo rozhodnuto z pozice pořizovatele o jejich vymezení.*

*Z tohoto důvodu je v území územní rezerva O-6 ponechána beze změny a územní rezerva O-5 je upravena do koridoru v návaznosti od územní rezervy O-6 po propojení se záměrem R/1.*

*Po zpracování podrobnějších prověřovacích studií budou vyhodnoceny dopady do území a až následně na základě doporučení bude rozhodnuto o těchto územních rezervách. Tedy v tuto chvíli je předčasné předjímat výsledky prověření.*

*Z územního hlediska se nejedná o návrhy konkrétních záměrů komunikací, ale o prvky, které budou ve větší podrobnosti teprve prověřeny a následně až rozhodnuto o jejich případné aktivitě.*



*Území dotčené překryvným koridorem územních rezerv je možné využívat dle současného využití nebo v souladu s podmínkami využití území plochy s rozdílným způsobem využití. Využití území pod koridory územních rezerv O-5 a O-6 je ponecháno z větší části obdobné jako v současném územním plánu, tedy v plochách s rozdílným způsobem využití: plochy zahrádek I, plochy zemědělské A nebo plochy krajinné zeleně K.  
Z výše uvedených důvodů nelze požadavky v současné době zohlednit.*

*Věcná podstata způsobů vypořádání předmětného podání zůstává nadále relevantní, přestože návrh nového územního plánu města Brna prošel přepracováním s ohledem na Pokyny ZMB z roku 2022 a byl uveden do jednotného standardu ÚPD dle stavebního zákona a jeho prováděcích předpisů. Výše uvedené texty je tedy nutno chápat také ve smyslu těchto úprav.*

### **Námítka č.7**

#### **Výrok:**

*Námítce se nevyhovuje.*

#### **Odůvodnění:**

*Pořizovatel se neztotožňuje s tvrzením podatele, že došlo k procesnímu pochybení v rámci procesu tvorby nového územního plánu tím, že byl na základě výsledků vyhodnocení předešlého veřejného projednání zpracován upravený Návrh. Stavební zákon výslovně předpokládá, že může být návrh územního plánu upraven, podstatně či nepodstatně, a jedná se tak o zcela legální a legitimní postup.*

*Současně není nijak podateli znemožněno uplatnit proti upravenému návrhu územního plánu svou připomínku či námítku.*

*Rovněž tak je chybným předpokladem podatele tvrzení, že jím uplatněné námítky či připomínky jsou v zásadě "bezcestné", protože město "nepočítá" s dalším projednáním.*

*Postoj města je sice v procesu tvorby územního plánu důležitý, ale vyhodnocení výsledků veřejných projednání zpracovává úřad územního plánování ve spolupráci s určeným zastupitelem a je na pořizovateli, aby po vyhodnocení správně určil další procesní postup; toto rozhodnutí nespadá do výlučné pravomoci samosprávných orgánů obce, a proto nelze podatelova tvrzení považovat za právně relevantní.*

*Jeho možnost vstoupit aktivně do procesu přípravy nového územního plánu nebyla nijak omezena a uplatněním své námítky to dokazuje; rovněž je nutné upozornit, že samotné uplatnění podání ještě nezakládá automatický nárok na to, že musí být námítce vyhověno - tím by byl popřen naopak proces vyhodnocení podání.*

*Chybnost závěrů podatele lze dokladovat tím, že úřad územního plánování na základě vyhodnocení výsledků opakovaného veřejného projednání zajistil úpravu Návrhu nového územního plánu města Brna a oznámil konání dalšího opakovaného veřejného projednání.*

*Věcná podstata způsobů vypořádání předmětného podání zůstává nadále relevantní, přestože návrh nového územního plánu města Brna prošel přepracováním s ohledem na Pokyny ZMB z roku 2022 a byl uveden do jednotného standardu ÚPD dle stavebního zákona a jeho prováděcích předpisů. Výše uvedené texty je tedy nutno chápat také ve smyslu těchto úprav.*

2487

MAGISTRÁT MĚSTA BRNA  
 Odbor územního plánování a rozvoje

Došlo: 30 -06- 2021  
 601 67 Brno

Č.j. MMB: 0342629  
 Příl.: .....

MAGISTRÁT MĚSTA BRNA, Odbor územního plánování a rozvoje, Kounicova 67,

**NÁMITKA / PŘIPOMÍNKA**

**UPRAVENÝ NÁVRH NOVÉHO ÚPmB – opakované veřejné projednání**

**Identifikační údaje podatele – Fyzická osoba/právnícká osoba**

Jméno, příjmení / Název společnosti	
Datum narození/ Identifikační číslo	
Trvalé bydliště/ sídlo	
E-mail:	
tel. č.	

Statutární město Brno  
 Doručeno: 29.06.2021  
 MMB/0342629/2021  
 listy:1 přílohy:  
 druh: li/sv:



Jsem ~~ne~~ nejsem\*) občan města Brna

Jsem – ~~ne~~ nejsem\*) vlastníkem pozemku/ů nebo stavby/staveb v ploše dotčené navrhovanou změnou katastrální území ..... parcel. č. ....

**Upřesnění obsahu námítky/připomínky (území, ke kterému se vztahuje námitka/připomínka)**

Městská část a katastrální území	Medlánky
Označení lokality, rezervy	Me-1, O-5, O-6

**Text námítky/připomínky včetně ZDŮVODNĚNÍ**

*PLNĚ SOUHLASÍM SE VŠEMI PŘIPOMÍNKAMI*

**1. Rozvojová plocha Me-1 Technologický park**

1

Požaduji **zásadně redukovat intenzitu využití území** v rozvojové lokalitě Me-1 (Technologický park Brno) v k. ú. Medlánky. Tato intenzita je pro dané území zcela neadekvátní a vytváří neúnosnou zátěž pro své okolí a celou městskou část Brno-Medlánky, kdy by mohlo jen díky této změně na malé části jejího území dojít ke zdvojnásobení obyvatel celé městské části. Současně požaduji stanovit jednoznačné limity maximální míry zastavění území a vyšší minimální podíl zeleně.

1

**Výšková úroveň zástavby:**

2

V této souvislosti požaduji zejména redukovat navrhovanou výškovou úroveň tak, jak bylo dlouhodobě sledováno ve všech dokumentech v procesu přípravy nového územního plánu města (ve všech třech variantách konceptu i v původním návrhu), tedy tak, aby celá lokalita mezi spojnicí ulic Hudcovy a Purkyňovy a zámeckým parkem byly výškové úrovně zástavby 2 (pod rozvodnou 3) a lokalita mezi spojnicí ulic Hudcovy a Purkyňovy a stávající tramvajovou smyčkou, aby měla výškovou úroveň 3. Požaduji, aby v žádné části lokality Me-1 nebyla překročena výšková úroveň 3.

2

**Vymezení funkčních ploch:**

3

Vymezení funkčních ploch požaduji tak, aby byl nadále sledován původní záměr obsažený ve všech třech variantách konceptu územního plánu, tedy dlouhodobě zamýšlené dobudování Technologického parku Brno až po spojnicí ulic Hudcovy a Purkyňovy a zabráněno možnosti přeměnit celou lokalitu na rezidenční bydlení. Požaduji tedy v takto vymezené části lokality vrátit funkční plochy komerční vybavenosti „W“ s výškovou úrovní 3. Mezi spojnicí ulic Hudcovy a Purkyňovy vítám nově vymezenou plochu vybavenosti. Část pozemků nad touto plochou požaduji

3



**3**

vymezit pro budoucí polyfunkční využití s bydlením i občanskou vybaveností jako plochu C/v2. Plochu bezprostředně pod rozvodnou vymezit jako zeleň Z a zbývající plochu jako plochu bydlení B/r2, jak tomu bylo ve všech dosavadních dokumentech. Požaduji zachování povinnosti zpracovat územní studii.

**3****4**

**Systemová podjatost:** Namítám systemovou podjatost v procesu přípravy nového územního plánu v lokalitě Me-1 Technologický park. Je to totiž město samotné, které vlastní bezprostředně nebo přes jím ovládané společnosti pozemky v této lokalitě. Intenzita využití území ve prospěch bydlení a výšková úroveň zástavby se měnila postupně s tím, jak město navýšilo svůj podíl ve společnosti Technologický park Brno a.s. a jak následně začalo zvažovat různé formy zcizení pozemků v této lokalitě za účelem sanování rozpočtu města. To se postupně projevilo v návrhu nového ÚP z roku 2020, kde byly změněny funkční plochy oproti všem variantám konceptu a v rozporu s Pokyny pro dopracování návrhu tak, aby bylo možné postavit více lukrativních bytových domů a pozemky tak více zhodnotit prodejem některému z developerů, a dále v upraveném návrhu ÚP, kde byly ze stejného důvodu dramaticky navýšeny výškové úrovně výstavby a opět tak zvýšena intenzita výtěžnosti území pro případ jeho zcizení. Provádět změny ÚP za účelem zvyšování hodnoty majetku města nebo sanování jeho rozpočtu je přitom zcela v rozporu se zákonem definovanými cíli a úkoly územního plánování. Je rovněž v rozporu s principem rovného zacházení.

**4****5**

**2. Návrhové plochy komunikací O-5 (komunikační propojení ulice Turistické a areálu bývalých kasáren v Řečkovících) a O-6 (prodloužení ulice Purkyňovy do ulice Turistické)**

**5****6**

Rezerva pro tyto komunikace je zbytečná. Tyto komunikace nemají žádný potenciál dopravy v Medlánkách odlehčit, ale naopak do Medlánek přivedou novou tranzitní dopravu, která tudy nutně jezdit nemusí. Tím dojde ke zničení cenné rekreační lokality Medláneckého letiště a přírodní památky Medlánecké kopce. Rezerva pro tyto komunikace je navržena přes soukromé pozemky, přes zahrady a stávající biokoridor. Nejen že by zásadně znehodnotila území, ale je ve své podstatě nerealizovatelná.

**6****7**

**3. Procesní pochybení při tvorbě upraveného návrhu a zkrácení zákonných práv účastníků**

**7**

Mám za to, že v důsledku pochybení v procesu tvorby upraveného návrhu ÚP byla porušena má zákonná práva reálně svými námitkami a připomínkami ovlivnit výslednou podobu nového územního plánu. Upravený návrh totiž přinesl zcela nová, v původním návrhu nezahrnutá, řešení, jako např. v mé námitce/připomínce uvedené dramatické navýšení výškových úrovní v lokalitě Me-1 Technologický park a rezervu komunikace O-5. Tato nová řešení přitom nepožadovala žádná dotčená osoba ani dotčený státní orgán. Vyhovění mé námitce či připomínce proti takovému řešení obsaženému v upraveném návrhu by však bylo podstatnou úpravou s nutností nového, v tomto případě již třetího, veřejného projednání. S tím však město nepočítá. Procesním pochybením, spočívajícím ve skutečnosti, že byla do upraveného návrhu zapracována zcela nová řešení a regulace území bez možnosti dosáhnout v předpokládaném procesu přípravy nového ÚP města Brna reálně jejich přehodnocení na základě zákona uplatněných připomínek a námitek, došlo ke krácení mých zákonných práv, čímž došlo k obdobné situaci, kterou procesní právo zná jako „odnětí instance“.

V *BENO* dne *22.6.21*

Podpis:



\*nehodící se škrtněte



## **MMB/0342629/2021**

### **Námítka č.1**

#### **Výrok:**

Námítce se nevyhovuje.

#### **Odůvodnění:**

Podatel zásadně požaduje zredukovat intenzitu využití předmětné rozvojové lokality, a to formou nastavení limitů maximální míry zastavění a stanovením vyššího minimálního podílu zeleně.

De facto celá plocha předmětné rozvojové lokality je v platném ÚPmB vymezena jako plocha zastavitelná (vyjma menších ploch zeleně a veřejných prostranství). Zároveň je převážná část parcel vlastnictvím soukromých vlastníků (vyjma plochy V/a2, části ploch D/a3 a většiny veřejných prostranství). Není tudíž možné v návrhu ÚPmB vymezit větší nezastavěné plochy zeleně a tím snížit intenzitu využití území, jelikož v případě, že by došlo ke změně plochy stavební (viz platný ÚPmB) na plochu nestavební, tak hrozí náhrada škody za změnu využití území dle § 102 odst. 2 zákona č. 183/2006 Sb., o územním plánování a stavebním řádu.

Zároveň se v návrhu ÚPmB nevymezují ani menší plochy zeleně, tak jak jsou vymezeny v platném ÚPmB. Z důvodu zvoleného měřítka výkresů a podrobnosti ÚPmB byla pro návrh ÚP stanovena minimální velikost funkční plochy na 0,5 ha (pouze ve zvláštních případech na 0,2 ha) v souladu s ustanovením § 3 odst. 1 vyhlášky č. 501/2006 Sb. Návrh ÚPmB řeší zastoupení zeleně u funkčních ploch nastavením minimálního zastoupení zeleně, které je u ploch B a C 30 % pro disponibilní pozemky stavebního záměru, u ploch W pak 20 % pro disponibilní pozemky stavebního záměru. Vzhledem k tomu, že se v blízkosti předmětné plochy nachází velké plochy krajinné i městské zeleně, tak zpracovatel nepovažuje za nutné tyto podíly navyšovat.

Věcná podstata způsobů vypořádání předmětného podání zůstává nadále relevantní, přestože návrh nového územního plánu města Brna prošel přepracováním s ohledem na Pokyny ZMB z roku 2022 a byl uveden do jednotného standardu ÚPD dle stavebního zákona a jeho prováděcích předpisů. Výše uvedené texty je tedy nutno chápat také ve smyslu těchto úprav.

### **Námítka č.2**

#### **Výrok:**

Námítce se vyhovuje částečně.

#### **Odůvodnění:**

Podatel požaduje, aby výšková úroveň zástavby v severní části předmětné lokality byla stanovena na úroveň 2 (v části pod rozvodnou úroveň 3) a ve zbývajících částech předmětné lokality, aby byla stanovena maximálně 3. výšková úroveň zástavby.

V severní části předmětné lokality bude pod rozvodnou zachována výšková úroveň 3. Ve zbylé části bude rozšířena plocha bydlení s výškovou úrovní 2. Podél pozemní komunikace spojující ulice Hudcova a Purkyňova však zůstane zachován úzký pás plochy smíšené obytné (C) s výškovou úrovní 3. Smyslem stanovení vyšší úrovně zástavby u této plochy je ochrana nižší rezidentní zástavby, která se nachází za ní, od potenciálně rušnější pozemní komunikace (odclonění negativních vlivů dopravy). Stanovování vyšší úrovně zástavby podél městských tříd a rušnějších pozemních komunikací je pravidlem v celém ÚPmB.

Ve zbývajících částech předmětné lokality bude u ploch smíšených obytných zachována výšková úroveň zástavby 5. Snížení výškové úrovně zástavby dle požadavků podatele není z městotvorného hlediska možné. Zintenzivnění využití předmětné plochy je krok, v jehož důsledku by mělo dojít k omezení suburbanizace, což je jeden z hlavních cílů nového ÚPmB. U ostatních ploch je zachována výšková úroveň zástavby 3.

Věcná podstata způsobů vypořádání předmětného podání zůstává nadále relevantní, přestože návrh nového územního plánu města Brna prošel přepracováním s ohledem na Pokyny ZMB z roku 2022 a byl uveden do jednotného standardu ÚPD dle stavebního zákona a jeho prováděcích předpisů. Výše uvedené texty je tedy nutno chápat také ve smyslu těchto úprav.

Vyhodnocení se doplňuje o následující:

Předmětná lokalita je součástí zpracovávané Územní studie Technologický park (KAM, p.o.), která mimo jiné prověřila a zpodrobnila využití funkčních ploch, zpřesnila prostorové regulativy, upřesnila systém dopravní infrastruktury a definovala obslužnost jednotlivých ploch. Tato ÚS nahradí územním plánem dříve předepsanou ÚS 08-Technologický park. V rámci řešení této ÚS došlo ke změně návrhu využití území - přehodnocení intenzity využití – pro celou rozvojovou lokalitu Me-1 byla jako maximální výšková hladina vyhodnocena hladina 4 (9-22 m).

### **Námítka č.3**

#### **Výrok:**

Námítce se vyhovuje částečně.

#### **Odůvodnění:**

Podatel požaduje, aby byl v předmětné rozvojové lokalitě zachován původní záměr dobudování Technologického parku Brno a tím bylo zabráněno možnosti přeměnit celou lokalitu na rezidenční bydlení. Podatel tedy požaduje na předmětných plochách nastavit funkční plochy komerční vybavenosti (W) s výškovou úrovní 3. Dále podatel požaduje v severní části rozvojové lokality změnit vymezení plochy na C/v2, plochy městské zeleně (Z) a plochy bydlení B/r2. Podatel taktéž požaduje zachování povinnosti zpracovat pro předmětnou lokalitu územní studii.

Zpracovatel prověřil nutnost doplnit v rámci předmětné lokality plochy komerční vybavenosti (W) v návaznosti na realizované areály při ulici Purkyňova. Dle jeho posouzení není v lokalitě nutné vymezovat další plochy W (vyjma ploch v jihozápadní a severozápadní části předmětné lokality, které doplňují souvislý pás ploch komerční vybavenosti a byl u nich ponechám způsob využití W a nově vymezené plochy W v severní části – viz níže). Přeměnou původně plánovaných ploch W na plochy smíšené obytné (C) je reagováno na deficitní funkci bydlení, což je jeden z hlavních problémů současné doby. Zvýšení možnosti stavět objekty pro bydlení, resp. pro smíšenou funkci, je základním požadavkem města a jde o jednu z hlavních úloh územního plánu. Předmětná lokalita přirozeně propojuje městské části Královo Pole a Medlánky v oblasti Technologického parku, který dle návrhu ÚPmB doplní o rezidenční využití v kombinaci s občanskou vybaveností a službami a tím zajistí chybějící mísení funkcí v území.

Severní část předmětné rozvojové lokality bude částečně upravena, nikoliv však zcela dle požadavků podatele. Část plochy občanské vybavenosti bude zachována dle aktuálního návrhu ÚPmB. Ve střední části dojde k rozšíření plochy bydlení na úkor plochy smíšené obytné. Část plochy bezprostředně pod rozvodnou bude změněna z plochy C/v3 na plochu W/v3. Tato plocha bude mít za úkol odclonit případné negativní působení technického zařízení na plochy bydlení. Z toho důvodu není možné v této části vymezit plochy městské zeleně (Z), jak požaduje podatel.

Věcná podstata způsobů vypořádání předmětného podání zůstává nadále relevantní, přestože návrh nového územního plánu města Brna prošel přepracováním s ohledem na Pokyny ZMB z roku 2022 a byl uveden do jednotného standardu ÚPD dle stavebního zákona a jeho prováděcích předpisů. Výše uvedené texty je tedy nutno chápat také ve smyslu těchto úprav.

Vyhodnocení se doplňuje o následující:

Předmětná lokalita je součástí zpracovávané Územní studie Technologický park (KAM, p.o.), která mimo jiné prověří doplnění komerční vybavenosti v jižní a severní části lokality v návaznosti na realizované areály při ulici Purkyňově, doplnění bydlení v návaznosti

*na zástavbu bydlení v Medláncích v ul. Za Parkem, vymezení veřejného prostranství a prověření jeho charakteru, potřebu umístění občanského vybavení, možnost umístění mateřské školy, prověří vnitřní komunikační síť, vymezení pozemků pro obslužné komunikace s ohledem na jejich návaznost na stávající zástavbu, navrhne další dopravní napojení na stávající komunikace, řešení pěší průchodnosti lokalitou i k okolním plochám zeleně, napojení rozšířené vozovny a začlenění prodloužené tramvajové tratě včetně způsobu křížení s ostatní dopravou a řešením smyčky, návrh krajinné zeleně jako přechodu mezi Medláneckým kopcem a zástavbou a také napojení na technickou infrastrukturu. Tato ÚS nahradí územním plánem dříve předepsanou ÚS 08-Technologický park.*

#### **Námítka č.4**

##### **Výrok:**

*Námítce se nevyhovuje.*

##### **Odůvodnění:**

*Proces tvorby územního plánu obce není řízením, v němž by bylo možno namítat podobné procesní skutečnosti. Otázku případných tvrzených zásahů samosprávy do podoby Návrhu územního plánu není možno řešit, rozhodovat či v rámci námítky podjatosti procesovat v rámci projednání věcného řešení.*

*Věcná podstata způsobů vypořádání předmětného podání zůstává nadále relevantní, přestože návrh nového územního plánu města Brna prošel přepracováním s ohledem na Pokyny ZMB z roku 2022 a byl uveden do jednotného standardu ÚPD dle stavebního zákona a jeho prováděcích předpisů. Výše uvedené texty je tedy nutno chápat také ve smyslu těchto úprav.*

#### **Námítka č.5**

#### **Námítka č.6**

##### **Výrok:**

*Námítce se nevyhovuje.*

##### **Odůvodnění:**

*V rámci podání je vysloven požadavek na vypuštění návrhových ploch komunikací O-5 a O-6 z důvodu zbytečnosti, přivedení tranzitní dopravy do území, narušení přírodního zázemí v k.ú. Medlánců a je konstatováno, že je komunikace nerealizovatelná.*

*Koridory ploch dopravní infrastruktury D nejsou v namítaném území navrženy.*

*Návrh pro opakované veřejné projednání byl upraven v souvislosti s nesouhlasem vedení trasy záměru R/1 především na medláneckém katastru s ohledem na problematické propojení na ulici V Újezdech. Současně byla prověřena trasa vedoucí ve vzdálenější poloze od stávající zástavby a mimo území volnočasových aktivit v okolí Medláneckého potoka.*

*Vzhledem k nesouhlasu s původním vedením koridoru územní rezervy O-5 centrem Medlánek byla následně naznačena možnost změny jejího trasování. Tuto úpravu však z časových důvodů nebylo možné prověřit v potřebné podrobnosti a s podrobnějším vyhodnocením dopadů a vlivů na území.*

*Aby bylo možné podrobněji prověřit toto území jednak z hlediska koncepce dopravy (Odboru dopravy MMB) a z hlediska územních dopadů (Odboru územního plánování a rozvoje MMB), bylo rozhodnuto z pozice pořizovatele o jejich vymezení.*

*Z tohoto důvodu je v území územní rezerva O-6 ponechána beze změny a územní rezerva O-5 je upravena do koridoru v návaznosti od územní rezervy O-6 po propojení se záměrem R/1.*

*Po zpracování podrobnějších prověřovacích studií budou vyhodnoceny dopady do území a až následně na základě doporučení bude rozhodnuto o těchto územních rezervách. Tedy v tuto chvíli je předčasné předjímat výsledky prověření.*

*Z územního hlediska se nejedná o návrhy konkrétních záměrů komunikací, ale o prvky, které budou ve větší podrobnosti teprve prověřeny a následně až rozhodnuto o jejich případné aktivitaci.*



*Území dotčené překryvným koridorem územních rezerv je možné využívat dle současného využití nebo v souladu s podmínkami využití území plochy s rozdílným způsobem využití. Využití území pod koridory územních rezerv O-5 a O-6 je ponecháno z větší části obdobné jako v současném územním plánu, tedy v plochách s rozdílným způsobem využití: plochy zahrádek I, plochy zemědělské A nebo plochy krajinné zeleně K.  
Z výše uvedených důvodů nelze požadavky v současné době zohlednit.*

*Věcná podstata způsobů vypořádání předmětného podání zůstává nadále relevantní, přestože návrh nového územního plánu města Brna prošel přepracováním s ohledem na Pokyny ZMB z roku 2022 a byl uveden do jednotného standardu ÚPD dle stavebního zákona a jeho prováděcích předpisů. Výše uvedené texty je tedy nutno chápat také ve smyslu těchto úprav.*

### **Námítka č.7**

#### **Výrok:**

*Námítce se nevyhovuje.*

#### **Odůvodnění:**

*Pořizovatel se neztotožňuje s tvrzením podatele, že došlo k procesnímu pochybení v rámci procesu tvorby nového územního plánu tím, že byl na základě výsledků vyhodnocení předešlého veřejného projednání zpracován upravený Návrh. Stavební zákon výslovně předpokládá, že může být návrh územního plánu upraven, podstatně či nepodstatně, a jedná se tak o zcela legální a legitimní postup.*

*Současně není nijak podateli znemožněno uplatnit proti upravenému návrhu územního plánu svou připomínku či námítku.*

*Rovněž tak je chybným předpokladem podatele tvrzení, že jím uplatněné námítky či připomínky jsou v zásadě "bezpečné", protože město "nepočítá" s dalším projednáním.*

*Postoj města je sice v procesu tvorby územního plánu důležitý, ale vyhodnocení výsledků veřejných projednání zpracovává úřad územního plánování ve spolupráci s určeným zastupitelem a je na pořizovateli, aby po vyhodnocení správně určil další procesní postup; toto rozhodnutí nespadá do výlučné pravomoci samosprávných orgánů obce, a proto nelze podatelova tvrzení považovat za právně relevantní.*

*Jeho možnost vstoupit aktivně do procesu přípravy nového územního plánu nebyla nijak omezena a uplatněním své námítky to dokazuje; rovněž je nutné upozornit, že samotné uplatnění podání ještě nezakládá automatický nárok na to, že musí být námítce vyhověno - tím by byl popřen naopak proces vyhodnocení podání.*

*Chybnost závěrů podatele lze dokladovat tím, že úřad územního plánování na základě vyhodnocení výsledků opakovaného veřejného projednání zajistil úpravu Návrhu nového územního plánu města Brna a oznámil konání dalšího opakovaného veřejného projednání.*

*Věcná podstata způsobů vypořádání předmětného podání zůstává nadále relevantní, přestože návrh nového územního plánu města Brna prošel přepracováním s ohledem na Pokyny ZMB z roku 2022 a byl uveden do jednotného standardu ÚPD dle stavebního zákona a jeho prováděcích předpisů. Výše uvedené texty je tedy nutno chápat také ve smyslu těchto úprav.*

2560

MAGISTRÁT MĚSTA BRNA  
Odbor územního plánování a rozvoje  
Došlo: 30-06-2021  
Č.j. MMB: 04426/31  
Příl.:

MAGISTRÁT MĚSTA BRNA, Odbor územního plánování a rozvoje, Kounicova 67, 601 67 Brno

### NÁMITKA / PŘIPOMÍNKA

UPRAVENÝ NÁVRH NOVÉHO ÚPmB – opakované veřejné projednání

Identifikační údaje podatele – Fyzická osoba/právnícká osoba

Jméno, příjmení / Název společnosti	[redacted]
Datum narození/ Identifikační číslo	[redacted]
Trvalé bydliště/ sídlo	[redacted]
E-mail:	[redacted]



Statutární město Brno  
Doručeno: 29.06.2021  
MMB/0342631/2021  
Přílohy: 1  
Druh: 11/sv:

Jsem – nejsem občan města Brna

Jsem – nejsem\*) vlastníkem pozemku/ů nebo stavby/staveb v ploše dotčené navrhovanou změnou katastrální území Medlánky parcel. č. [redacted]

#### Upřesnění obsahu námítky/připomínky (území, ke kterému se vztahuje námitka/připomínka)

Městská část a katastrální území	Medlánky
Označení lokality, rezervy	Me-1, O-5, O-6

#### Text námítky/připomínky včetně ZDŮVODNĚNÍ

##### 1. Rozvojová plocha Me-1 Technologický park

**1** Požaduji **zásadně redukovat intenzitu využití území** v rozvojové lokalitě Me-1 (Technologický park Brno) v k. ú. Medlánky. Tato intenzita je pro dané území zcela neadekvátní a vytváří neúnosnou zátěž pro své okolí a celou městskou část Brno-Medlánky, kdy by mohlo jen díky této změně na malé části jejího území dojít ke zdvojnásobení obyvatel celé městské části. Současně požaduji stanovit jednoznačné limity maximální míry zastavění území a vyšší minimální podíl zeleně.

**2** **Výšková úroveň zástavby:** V této souvislosti požaduji zejména redukovat navrhovanou výškovou úroveň tak, jak bylo dlouhodobě sledováno ve všech dokumentech v procesu přípravy nového územního plánu města (ve všech třech variantách konceptu i v původním návrhu), tedy tak, aby celá lokalita mezi spojnicí ulic Hudcovy a Purkyňovy a zámeckým parkem byly výškové úrovně zástavby 2 (pod rozvodnou 3) a lokalita mezi spojnicí ulic Hudcovy a Purkyňovy a stávající tramvajovou smyčkou, aby měla výškovou úroveň 3. Požaduji, aby v žádné části lokality Me-1 nebyla překročena výšková úroveň 3.

**3** **Vymezení funkčních ploch:** Vymezení funkčních ploch požaduji tak, aby byl nadále sledován původní záměr obsažený ve všech třech variantách konceptu územního plánu, tedy dlouhodobě zamýšlené dobudování Technologického parku Brno až po spojnici ulic Hudcovy a Purkyňovy a zabráněno možnosti přeměnit celou lokalitu na rezidenční bydlení. Požaduji tedy v takto vymezené části lokality vrátit funkční plochy komerční vybavenosti „W“ s výškovou úrovní 3. Mezi spojnicí ulic Hudcovy a Purkyňovy vítám nově vymezenou plochu vybavenosti. Část pozemků nad touto plochou požaduji



**3**

vymezit pro budoucí polyfunkční využití s bydlením i občanskou vybaveností jako plochu C/v2. Plochu bezprostředně pod rozvodnou vymezit jako zeleň Z a zbývající plochu jako plochu bydlení B/r2, jak tomu bylo ve všech dosavadních dokumentech. Požaduji zachování povinnosti zpracovat územní studii.

**3****4**

**Systémová podjatost:** Namítám systémovou podjatost v procesu přípravy nového územního plánu v lokalitě Me-1 Technologický park. Je to totiž město samotné, které vlastní bezprostředně nebo přes jím ovládané společnosti pozemky v této lokalitě. Intenzita využití území ve prospěch bydlení a výšková úroveň zástavby se měnila postupně s tím, jak město navýšilo svůj podíl ve společnosti Technologický park Brno a.s. a jak následně začalo zvažovat různé formy zcizení pozemků v této lokalitě za účelem sanování rozpočtu města. To se postupně projevilo v návrhu nového ÚP z roku 2020, kde byly změněny funkční plochy oproti všem variantám konceptu a v rozporu s Pokyny pro dopracování návrhu tak, aby bylo možné postavit více lukrativních bytových domů a pozemky tak více zhodnotit prodejem některému z developerů, a dále v upraveném návrhu ÚP, kde byly ze stejného důvodu dramaticky navýšeny výškové úrovně výstavby a opět tak zvýšena intenzita výtěžnosti území pro případ jeho zcizení. Provádět změny ÚP za účelem zvyšování hodnoty majetku města nebo sanování jeho rozpočtu je přitom zcela v rozporu se zákonem definovanými cíli a úkoly územního plánování. Je rovněž v rozporu s principem rovného zacházení.

**4****5**

**2. Návrhové plochy komunikací O-5 (komunikační propojení ulice Turistické a areálu bývalých kasáren v Řečkovicích) a O-6 (prodloužení ulice Purkyňovy do ulice Turistické)**

Rezerva pro tyto komunikace je zbytečná. Tyto komunikace nemají žádný potenciál dopravě v Medlánkách odlehčit, ale naopak do Medláněk přivedou novou tranzitní dopravu, která tudy nutně jezdit nemusí. Tím dojde ke zničení cenné rekreační lokality Medláneckého letiště a přírodní památky Medlánecké kopce. Rezerva pro tyto komunikace je navržena přes soukromé pozemky, přes zahrady a stávající biokoridor. Nejen že by zásadně znehodnotila území, ale je ve své podstatě nerealizovatelná.


**5****6****6****7**

**3. Procesní pochybení při tvorbě upraveného návrhu a zkrácení zákonných práv účastníků**

Mám za to, že v důsledku pochybení v procesu tvorby upraveného návrhu ÚP byla porušena má zákonná práva reálně svými námitkami a připomínkami ovlivnit výslednou podobu nového územního plánu. Upravený návrh totiž přinesl zcela nová, v původním návrhu nezahrnutá, řešení, jako např. v mé námitce/připomínce uvedené dramatické navýšení výškových úrovní v lokalitě Me-1 Technologický park a rezervu komunikace O-5. Tato nová řešení přitom nepožadovala žádná dotčená osoba ani dotčený státní orgán. Vyhovění mé námitce či připomínce proti takovému řešení obsaženému v upraveném návrhu by však bylo podstatnou úpravou s nutností nového, v tomto případě již třetího, veřejného projednání. S tím však město nepočítá. Procesním pochybením, spočívajícím ve skutečnosti, že byla do upraveného návrhu zapracována zcela nová řešení a regulace území bez možnosti dosáhnout v předpokládaném procesu přípravy nového ÚP města Brna reálně jejich přehodnocení na základě zákona uplatněných připomínek a námitek, došlo ke krácení mých zákonných práv, čímž došlo k obdobné situaci, kterou procesní právo zná jako „odnětí instance“.

**7**

V Brně dne 24. 6. 2021

Podpis:  .....

\*nehodící se škrtněte



## **MMB/0342631/2021**

### **Námítka č.1**

#### **Výrok:**

Námítce se nevyhovuje.

#### **Odůvodnění:**

Podatel zásadně požaduje zredukovat intenzitu využití předmětné rozvojové lokality, a to formou nastavení limitů maximální míry zastavění a stanovením vyššího minimálního podílu zeleně.

De facto celá plocha předmětné rozvojové lokality je v platném ÚPmB vymezena jako plocha zastavitelná (vyjma menších ploch zeleně a veřejných prostranství). Zároveň je převážná část parcel vlastnictvím soukromých vlastníků (vyjma plochy V/a2, části ploch D/a3 a většiny veřejných prostranství). Není tudíž možné v návrhu ÚPmB vymezit větší nezastavěné plochy zeleně a tím snížit intenzitu využití území, jelikož v případě, že by došlo ke změně plochy stavební (viz platný ÚPmB) na plochu nestavební, tak hrozí náhrada škody za změnu využití území dle § 102 odst. 2 zákona č. 183/2006 Sb., o územním plánování a stavebním řádu.

Zároveň se v návrhu ÚPmB nevymezují ani menší plochy zeleně, tak jak jsou vymezeny v platném ÚPmB. Z důvodu zvoleného měřítka výkresů a podrobnosti ÚPmB byla pro návrh ÚP stanovena minimální velikost funkční plochy na 0,5 ha (pouze ve zvláštních případech na 0,2 ha) v souladu s ustanovením § 3 odst. 1 vyhlášky č. 501/2006 Sb. Návrh ÚPmB řeší zastoupení zeleně u funkčních ploch nastavením minimálního zastoupení zeleně, které je u ploch B a C 30 % pro disponibilní pozemky stavebního záměru, u ploch W pak 20 % pro disponibilní pozemky stavebního záměru. Vzhledem k tomu, že se v blízkosti předmětné plochy nachází velké plochy krajinné i městské zeleně, tak zpracovatel nepovažuje za nutné tyto podíly navyšovat.

Věcná podstata způsobů vypořádání předmětného podání zůstává nadále relevantní, přestože návrh nového územního plánu města Brna prošel přepracováním s ohledem na Pokyny ZMB z roku 2022 a byl uveden do jednotného standardu ÚPD dle stavebního zákona a jeho prováděcích předpisů. Výše uvedené texty je tedy nutno chápat také ve smyslu těchto úprav.

### **Námítka č.2**

#### **Výrok:**

Námítce se vyhovuje částečně.

#### **Odůvodnění:**

Podatel požaduje, aby výšková úroveň zástavby v severní části předmětné lokality byla stanovena na úroveň 2 (v části pod rozvodnou úroveň 3) a ve zbývajících částech předmětné lokality, aby byla stanovena maximálně 3. výšková úroveň zástavby.

V severní části předmětné lokality bude pod rozvodnou zachována výšková úroveň 3. Ve zbylé části bude rozšířena plocha bydlení s výškovou úrovní 2. Podél pozemní komunikace spojující ulice Hudcova a Purkyňova však zůstane zachován úzký pás plochy smíšené obytné (C) s výškovou úrovní 3. Smyslem stanovení vyšší úrovně zástavby u této plochy je ochrana nižší rezidentní zástavby, která se nachází za ní, od potenciálně rušnější pozemní komunikace (odclonění negativních vlivů dopravy). Stanovování vyšší úrovně zástavby podél městských tříd a rušnějších pozemních komunikacích je pravidlem v celém ÚPmB.

Ve zbývajících částech předmětné lokality bude u ploch smíšených obytných zachována výšková úroveň zástavby 5. Snížení výškové úrovně zástavby dle požadavků podatele není z městotvorného hlediska možné. Zintenzivnění využití předmětné plochy je krok, v jehož důsledku by mělo dojít k omezení suburbanizace, což je jeden z hlavních cílů nového ÚPmB. U ostatních ploch je zachována výšková úroveň zástavby 3.

Věcná podstata způsobů vypořádání předmětného podání zůstává nadále relevantní, přestože návrh nového územního plánu města Brna prošel přepracováním s ohledem na Pokyny ZMB z roku 2022 a byl uveden do jednotného standardu ÚPD dle stavebního zákona a jeho prováděcích předpisů. Výše uvedené texty je tedy nutno chápat také ve smyslu těchto úprav.

Vyhodnocení se doplňuje o následující:

Předmětná lokalita je součástí zpracovávané Územní studie Technologický park (KAM, p.o.), která mimo jiné prověřila a zpodrobnila využití funkčních ploch, zpřesnila prostorové regulativy, upřesnila systém dopravní infrastruktury a definovala obslužnost jednotlivých ploch. Tato ÚS nahradí územním plánem dříve předepsanou ÚS 08-Technologický park. V rámci řešení této ÚS došlo ke změně návrhu využití území - přehodnocení intenzity využití – pro celou rozvojovou lokalitu Me-1 byla jako maximální výšková hladina vyhodnocena hladina 4 (9-22 m).

### **Námítka č.3**

#### **Výrok:**

Námítce se vyhovuje částečně.

#### **Odůvodnění:**

Podatel požaduje, aby byl v předmětné rozvojové lokalitě zachován původní záměr dobudování Technologického parku Brno a tím bylo zabráněno možnosti přeměnit celou lokalitu na rezidenční bydlení. Podatel tedy požaduje na předmětných plochách nastavit funkční plochy komerční vybavenosti (W) s výškovou úrovní 3. Dále podatel požaduje v severní části rozvojové lokality změnit vymezení plochy na C/v2, plochy městské zeleně (Z) a plochy bydlení B/r2. Podatel taktéž požaduje zachování povinnosti zpracovat pro předmětnou lokalitu územní studii.

Zpracovatel prověřil nutnost doplnit v rámci předmětné lokality plochy komerční vybavenosti (W) v návaznosti na realizované areály při ulici Purkyňova. Dle jeho posouzení není v lokalitě nutné vymezovat další plochy W (vyjma ploch v jihozápadní a severozápadní části předmětné lokality, které doplňují souvislý pás ploch komerční vybavenosti a byl u nich ponechám způsob využití W a nově vymezené plochy W v severní části – viz níže). Přeměnou původně plánovaných ploch W na plochy smíšené obytné (C) je reagováno na deficitní funkci bydlení, což je jeden z hlavních problémů současné doby. Zvýšení možnosti stavět objekty pro bydlení, resp. pro smíšenou funkci, je základním požadavkem města a jde o jednu z hlavních úloh územního plánu. Předmětná lokalita přirozeně propojuje městské části Královo Pole a Medlánky v oblasti Technologického parku, který dle návrhu ÚPmB doplní o rezidenční využití v kombinaci s občanskou vybaveností a službami a tím zajistí chybějící mísení funkcí v území.

Severní část předmětné rozvojové lokality bude částečně upravena, nikoliv však zcela dle požadavků podatele. Část plochy občanské vybavenosti bude zachována dle aktuálního návrhu ÚPmB. Ve střední části dojde k rozšíření plochy bydlení na úkor plochy smíšené obytné. Část plochy bezprostředně pod rozvodnou bude změněna z plochy C/v3 na plochu W/v3. Tato plocha bude mít za úkol odclonit případné negativní působení technického zařízení na plochy bydlení. Z toho důvodu není možné v této části vymezit plochy městské zeleně (Z), jak požaduje podatel.

Věcná podstata způsobů vypořádání předmětného podání zůstává nadále relevantní, přestože návrh nového územního plánu města Brna prošel přepracováním s ohledem na Pokyny ZMB z roku 2022 a byl uveden do jednotného standardu ÚPD dle stavebního zákona a jeho prováděcích předpisů. Výše uvedené texty je tedy nutno chápat také ve smyslu těchto úprav.

Vyhodnocení se doplňuje o následující:

Předmětná lokalita je součástí zpracovávané Územní studie Technologický park (KAM, p.o.), která mimo jiné prověří doplnění komerční vybavenosti v jižní a severní části lokality v návaznosti na realizované areály při ulici Purkyňově, doplnění bydlení v návaznosti

*na zástavbu bydlení v Medláncích v ul. Za Parkem, vymezení veřejného prostranství a prověření jeho charakteru, potřebu umístění občanského vybavení, možnost umístění mateřské školy, prověří vnitřní komunikační síť, vymezení pozemků pro obslužné komunikace s ohledem na jejich návaznost na stávající zástavbu, navrhne další dopravní napojení na stávající komunikace, řešení pěší průchodnosti lokalitou i k okolním plochám zeleně, napojení rozšířené vozovny a začlenění prodloužené tramvajové tratě včetně způsobu křížení s ostatní dopravou a řešením smyčky, návrh krajinné zeleně jako přechodu mezi Medláneckým kopcem a zástavbou a také napojení na technickou infrastrukturu. Tato ÚS nahradí územním plánem dříve předepsanou ÚS 08-Technologický park.*

#### **Námítka č.4**

##### **Výrok:**

*Námítce se nevyhovuje.*

##### **Odůvodnění:**

*Proces tvorby územního plánu obce není řízením, v němž by bylo možno namítat podobné procesní skutečnosti. Otázku případných tvrzených zásahů samosprávy do podoby Návrhu územního plánu není možno řešit, rozhodovat či v rámci námítky podjatosti procesovat v rámci projednání věcného řešení.*

*Věcná podstata způsobů vypořádání předmětného podání zůstává nadále relevantní, přestože návrh nového územního plánu města Brna prošel přepracováním s ohledem na Pokyny ZMB z roku 2022 a byl uveden do jednotného standardu ÚPD dle stavebního zákona a jeho prováděcích předpisů. Výše uvedené texty je tedy nutno chápat také ve smyslu těchto úprav.*

#### **Námítka č.5**

#### **Námítka č.6**

##### **Výrok:**

*Námítce se nevyhovuje.*

##### **Odůvodnění:**

*V rámci podání je vysloven požadavek na vypuštění návrhových ploch komunikací O-5 a O-6 z důvodu zbytečnosti, přivedení tranzitní dopravy do území, narušení přírodního zázemí v k.ú. Medlánců a je konstatováno, že je komunikace nerealizovatelná.*

*Koridory ploch dopravní infrastruktury D nejsou v namítaném území navrženy.*

*Návrh pro opakované veřejné projednání byl upraven v souvislosti s nesouhlasem vedení trasy záměru R/1 především na medláneckém katastru s ohledem na problematické propojení na ulici V Újezdech. Současně byla prověřena trasa vedoucí ve vzdálenější poloze od stávající zástavby a mimo území volnočasových aktivit v okolí Medláneckého potoka.*

*Vzhledem k nesouhlasu s původním vedením koridoru územní rezervy O-5 centrem Medlánek byla následně naznačena možnost změny jejího trasování. Tuto úpravu však z časových důvodů nebylo možné prověřit v potřebné podrobnosti a s podrobnějším vyhodnocením dopadů a vlivů na území.*

*Aby bylo možné podrobněji prověřit toto území jednak z hlediska koncepce dopravy (Odboru dopravy MMB) a z hlediska územních dopadů (Odboru územního plánování a rozvoje MMB), bylo rozhodnuto z pozice pořizovatele o jejich vymezení.*

*Z tohoto důvodu je v území územní rezerva O-6 ponechána beze změny a územní rezerva O-5 je upravena do koridoru v návaznosti od územní rezervy O-6 po propojení se záměrem R/1.*

*Po zpracování podrobnějších prověřovacích studií budou vyhodnoceny dopady do území a až následně na základě doporučení bude rozhodnuto o těchto územních rezervách. Tedy v tuto chvíli je předčasné předjímat výsledky prověření.*

*Z územního hlediska se nejedná o návrhy konkrétních záměrů komunikací, ale o prvky, které budou ve větší podrobnosti teprve prověřeny a následně až rozhodnuto o jejich případné aktivitaci.*



*Území dotčené překryvným koridorem územních rezerv je možné využívat dle současného využití nebo v souladu s podmínkami využití území plochy s rozdílným způsobem využití. Využití území pod koridory územních rezerv O-5 a O-6 je ponecháno z větší části obdobné jako v současném územním plánu, tedy v plochách s rozdílným způsobem využití: plochy zahrádek I, plochy zemědělské A nebo plochy krajinné zeleně K.  
Z výše uvedených důvodů nelze požadavky v současné době zohlednit.*

*Věcná podstata způsobů vypořádání předmětného podání zůstává nadále relevantní, přestože návrh nového územního plánu města Brna prošel přepracováním s ohledem na Pokyny ZMB z roku 2022 a byl uveden do jednotného standardu ÚPD dle stavebního zákona a jeho prováděcích předpisů. Výše uvedené texty je tedy nutno chápat také ve smyslu těchto úprav.*

### **Námítka č.7**

#### **Výrok:**

*Námítce se nevyhovuje.*

#### **Odůvodnění:**

*Pořizovatel se neztotožňuje s tvrzením podatele, že došlo k procesnímu pochybení v rámci procesu tvorby nového územního plánu tím, že byl na základě výsledků vyhodnocení předešlého veřejného projednání zpracován upravený Návrh. Stavební zákon výslovně předpokládá, že může být návrh územního plánu upraven, podstatně či nepodstatně, a jedná se tak o zcela legální a legitimní postup.*

*Současně není nijak podateli znemožněno uplatnit proti upravenému návrhu územního plánu svou připomínku či námítku.*

*Rovněž tak je chybným předpokladem podatele tvrzení, že jím uplatněné námítky či připomínky jsou v zásadě "bezpečné", protože město "nepočítá" s dalším projednáním.*

*Postoj města je sice v procesu tvorby územního plánu důležitý, ale vyhodnocení výsledků veřejných projednání zpracovává úřad územního plánování ve spolupráci s určeným zastupitelem a je na pořizovateli, aby po vyhodnocení správně určil další procesní postup; toto rozhodnutí nespadá do výlučné pravomoci samosprávných orgánů obce, a proto nelze podatelova tvrzení považovat za právně relevantní.*

*Jeho možnost vstoupit aktivně do procesu přípravy nového územního plánu nebyla nijak omezena a uplatněním své námítky to dokazuje; rovněž je nutné upozornit, že samotné uplatnění podání ještě nezakládá automatický nárok na to, že musí být námítce vyhověno - tím by byl popřen naopak proces vyhodnocení podání.*

*Chybnost závěrů podatele lze dokladovat tím, že úřad územního plánování na základě vyhodnocení výsledků opakovaného veřejného projednání zajistil úpravu Návrhu nového územního plánu města Brna a oznámil konání dalšího opakovaného veřejného projednání.*

*Věcná podstata způsobů vypořádání předmětného podání zůstává nadále relevantní, přestože návrh nového územního plánu města Brna prošel přepracováním s ohledem na Pokyny ZMB z roku 2022 a byl uveden do jednotného standardu ÚPD dle stavebního zákona a jeho prováděcích předpisů. Výše uvedené texty je tedy nutno chápat také ve smyslu těchto úprav.*

2718

MAGISTRÁT MĚSTA BRNA Odbor územního plánování a rozvoje	
Došlo: 30-06-2021	
Č.j. MMB: 034/26-SZ	
Příl: .....	

MAGISTRÁT MĚSTA BRNA, Odbor územního plánování a rozvoje, Kounicova 67, 601 67 Brno

## NÁMITKA / PŘIPOMÍNKA

UPRAVENÝ NÁVRH NOVÉHO ÚPmB – opakované veřejné projednání

Identifikační údaje podatele – Fyzická osoba/právnícká osoba

Jméno, příjmení / Název společnosti		Statutární město Brno Magistrát města Brna
Datum narození/ Identifikační číslo		MMB/0342632/2021 listy: 1 přílohy
Trvalé bydliště/ sídl		
E-mail:		učenno: 29.06.2021

Jsem – ~~nejsem~~ občan města Brna

~~Jsem – nejsem~~ vlastníkem pozemku/ů nebo stavby/staveb v ploše dotčené navrhovanou změnou katastrální území ..... parcel. č. ....

Upřesnění obsahu námítky/připomínky (území, ke kterému se vztahuje námitka/připomínka)

Městská část a katastrální území	Medlánky
Označení lokality, rezervy	Me-1, O-5, O-6

Text námítky/připomínky včetně ZDŮVODNĚNÍ

**1. Rozvojová plocha Me-1 Technologický park**

**1** Požaduji **zásadně redukovat intenzitu využití území** v rozvojové lokalitě Me-1 (Technologický park Brno) v k. ú. Medlánky. Tato intenzita je pro dané území zcela neadekvátní a vytváří neúnosnou zátěž pro své okolí a celou městskou část Brno-Medlánky, kdy by mohlo jen díky této změně na malé části jejího území dojít ke zdvojnásobení obyvatel celé městské části. Současně požaduji stanovit jednoznačné limity maximální míry zastavění území a vyšší minimální podíl zeleně.

**2** **Výšková úroveň zástavby:** V této souvislosti požaduji zejména redukovat navrhovanou výškovou úroveň tak, jak bylo dlouhodobě sledováno ve všech dokumentech v procesu přípravy nového územního plánu města (ve všech třech variantách konceptu i v původním návrhu), tedy tak, aby celá lokalita mezi spojnicí ulic Hudcovy a Purkyňovy a zámeckým parkem byly výškové úrovně zástavby 2 (pod rozvodnou 3) a lokalita mezi spojnicí ulic Hudcovy a Purkyňovy a stávající tramvajovou smyčkou, aby měla výškovou úroveň 3. Požaduji, aby v žádné části lokality Me-1 nebyla překročena výšková úroveň 3.

**3** **Vymezení funkčních ploch:** Vymezení funkčních ploch požaduji tak, aby byl nadále sledován původní záměr obsažený ve všech třech variantách konceptu územního plánu, tedy dlouhodobě zamýšlené dobudování Technologického parku Brno až po spojnici ulic Hudcovy a Purkyňovy a zabráněno možnosti přeměnit celou lokalitu na rezidenční bydlení. Požaduji tedy v takto vymezené části lokality vrátit funkční plochy komerční vybavenosti „W“ s výškovou úrovní 3. Mezi spojnicí ulic Hudcovy a Purkyňovy vítám nově vymezenou plochu vybavenosti. Část pozemků nad touto plochou požaduji



**3** vymezit pro budoucí polyfunkční využití s bydlením i občanskou vybaveností jako plochu C/v2. Plochu bezprostředně pod rozvodnou vymezit jako zeleň Z a zbývající plochu jako plochu bydlení B/r2, jak tomu bylo ve všech dosavadních dokumentech. Požadují zachování povinnosti zpracovat územní studii.

**3**

**4** **Systémová podjatost:** Namítám systémovou podjatost v procesu přípravy nového územního plánu v lokalitě Me-1 Technologický park. Je to totiž město samotné, které vlastní bezprostředně nebo přes jím ovládané společnosti pozemky v této lokalitě. Intenzita využití území ve prospěch bydlení a výšková úroveň zástavby se měnila postupně s tím, jak město navýšilo svůj podíl ve společnosti Technologický park Brno a.s. a jak následně začalo zvažovat různé formy zcizení pozemků v této lokalitě za účelem sanování rozpočtu města. To se postupně projevilo v návrhu nového ÚP z roku 2020, kde byly změněny funkční plochy oproti všem variantám konceptu a v rozporu s Pokyny pro dopracování návrhu tak, aby bylo možné postavit více lukrativních bytových domů a pozemky tak více zhodnotit prodejem některému z developerů, a dále v upraveném návrhu ÚP, kde byly ze stejného důvodu dramaticky navýšeny výškové úrovně výstavby a opět tak zvýšena intenzita výtěžnosti území pro případ jeho zcizení. Provádět změny ÚP za účelem zvyšování hodnoty majetku města nebo sanování jeho rozpočtu je přitom zcela v rozporu se zákonem definovanými cíli a úkoly územního plánování. Je rovněž v rozporu s principem rovného zacházení.

**4**

**5** **2. Návrhové plochy komunikací O-5 (komunikační propojení ulice Turistické a areálu bývalých kasáren v Řečkovících) a O-6 (prodloužení ulice Purkyňovy do ulice Turistické)**

**5**

**6** Rezerva pro tyto komunikace je zbytečná. Tyto komunikace nemají žádný potenciál dopravě v Medlánkách odlehčit, ale naopak do Medlánek přivedou novou tranzitní dopravu, která tudy nutně jezdit nemusí. Tím dojde ke zničení cenné rekreační lokality Medláneckého letiště a přírodní památky Medlánecké kopce. Rezerva pro tyto komunikace je navržena přes soukromé pozemky, přes zahrady a stávající biokoridor. Nejen že by zásadně znehodnotila území, ale je ve své podstatě nerealizovatelná.

**6**

**7** **3. Procesní pochybení při tvorbě upraveného návrhu a zkrácení zákonných práv účastníků**

**7**

Mám za to, že v důsledku pochybení v procesu tvorby upraveného návrhu ÚP byla porušena má zákonná práva reálně svými námitkami a připomínkami ovlivnit výslednou podobu nového územního plánu. Upravený návrh totiž přinesl zcela nová, v původním návrhu nezahrnutá, řešení, jako např. v mé námitce/připomínce uvedené dramatické navýšení výškových úrovní v lokalitě Me-1 Technologický park a rezervu komunikace O-5. Tato nová řešení přitom nepožadovala žádná dotčená osoba ani dotčený státní orgán. Vyhovění mé námitce či připomínce proti takovému řešení obsaženému v upraveném návrhu by však bylo podstatnou úpravou s nutností nového, v tomto případě již třetího, veřejného projednání. S tím však město nepočítá. Procesním pochybením, spočívajícím ve skutečnosti, že byla do upraveného návrhu zapracována zcela nová řešení a regulace území bez možnosti dosáhnout v předpokládaném procesu přípravy nového ÚP města Brna reálně jejich přehodnocení na základě zákona uplatněných připomínek a námitek, došlo ke zkrácení mých zákonných práv, čímž došlo k obdobné situaci, kterou procesní právo zná jako „odnětí instance“.

V ..... dne ..... 2021

Podpi

\*nehodící se škrtněte



## **MMB/0342632/2021**

### **Námítka č.1**

#### **Výrok:**

Námítce se nevyhovuje.

#### **Odůvodnění:**

Podatel zásadně požaduje zredukovat intenzitu využití předmětné rozvojové lokality, a to formou nastavení limitů maximální míry zastavění a stanovením vyššího minimálního podílu zeleně.

De facto celá plocha předmětné rozvojové lokality je v platném ÚPmB vymezena jako plocha zastavitelná (vyjma menších ploch zeleně a veřejných prostranství). Zároveň je převážná část parcel vlastnictvím soukromých vlastníků (vyjma plochy V/a2, části ploch D/a3 a většiny veřejných prostranství). Není tudíž možné v návrhu ÚPmB vymezit větší nezastavěné plochy zeleně a tím snížit intenzitu využití území, jelikož v případě, že by došlo ke změně plochy stavební (viz platný ÚPmB) na plochu nestavební, tak hrozí náhrada škody za změnu využití území dle § 102 odst. 2 zákona č. 183/2006 Sb., o územním plánování a stavebním řádu.

Zároveň se v návrhu ÚPmB nevymezují ani menší plochy zeleně, tak jak jsou vymezeny v platném ÚPmB. Z důvodu zvoleného měřítka výkresů a podrobnosti ÚPmB byla pro návrh ÚP stanovena minimální velikost funkční plochy na 0,5 ha (pouze ve zvláštních případech na 0,2 ha) v souladu s ustanovením § 3 odst. 1 vyhlášky č. 501/2006 Sb. Návrh ÚPmB řeší zastoupení zeleně u funkčních ploch nastavením minimálního zastoupení zeleně, které je u ploch B a C 30 % pro disponibilní pozemky stavebního záměru, u ploch W pak 20 % pro disponibilní pozemky stavebního záměru. Vzhledem k tomu, že se v blízkosti předmětné plochy nachází velké plochy krajinné i městské zeleně, tak zpracovatel nepovažuje za nutné tyto podíly navyšovat.

Věcná podstata způsobů vypořádání předmětného podání zůstává nadále relevantní, přestože návrh nového územního plánu města Brna prošel přepracováním s ohledem na Pokyny ZMB z roku 2022 a byl uveden do jednotného standardu ÚPD dle stavebního zákona a jeho prováděcích předpisů. Výše uvedené texty je tedy nutno chápat také ve smyslu těchto úprav.

### **Námítka č.2**

#### **Výrok:**

Námítce se vyhovuje částečně.

#### **Odůvodnění:**

Podatel požaduje, aby výšková úroveň zástavby v severní části předmětné lokality byla stanovena na úroveň 2 (v části pod rozvodnou úroveň 3) a ve zbývajících částech předmětné lokality, aby byla stanovena maximálně 3. výšková úroveň zástavby.

V severní části předmětné lokality bude pod rozvodnou zachována výšková úroveň 3. Ve zbylé části bude rozšířena plocha bydlení s výškovou úrovní 2. Podél pozemní komunikace spojující ulice Hudcova a Purkyňova však zůstane zachován úzký pás plochy smíšené obytné (C) s výškovou úrovní 3. Smyslem stanovení vyšší úrovně zástavby u této plochy je ochrana nižší rezidentní zástavby, která se nachází za ní, od potenciálně rušnější pozemní komunikace (odclonění negativních vlivů dopravy). Stanovování vyšší úrovně zástavby podél městských tříd a rušnějších pozemních komunikací je pravidlem v celém ÚPmB.

Ve zbývajících částech předmětné lokality bude u ploch smíšených obytných zachována výšková úroveň zástavby 5. Snížení výškové úrovně zástavby dle požadavků podatele není z městotvorného hlediska možné. Zintenzivnění využití předmětné plochy je krok, v jehož důsledku by mělo dojít k omezení suburbanizace, což je jeden z hlavních cílů nového ÚPmB. U ostatních ploch je zachována výšková úroveň zástavby 3.

Věcná podstata způsobů vypořádání předmětného podání zůstává nadále relevantní, přestože návrh nového územního plánu města Brna prošel přepracováním s ohledem na Pokyny ZMB z roku 2022 a byl uveden do jednotného standardu ÚPD dle stavebního zákona a jeho prováděcích předpisů. Výše uvedené texty je tedy nutno chápat také ve smyslu těchto úprav.

Vyhodnocení se doplňuje o následující:

Předmětná lokalita je součástí zpracovávané Územní studie Technologický park (KAM, p.o.), která mimo jiné prověřila a zpodrobnila využití funkčních ploch, zpřesnila prostorové regulativy, upřesnila systém dopravní infrastruktury a definovala obslužnost jednotlivých ploch. Tato ÚS nahradí územním plánem dříve předepsanou ÚS 08-Technologický park. V rámci řešení této ÚS došlo ke změně návrhu využití území - přehodnocení intenzity využití – pro celou rozvojovou lokalitu Me-1 byla jako maximální výšková hladina vyhodnocena hladina 4 (9-22 m).

### **Námítka č.3**

#### **Výrok:**

Námítce se vyhovuje částečně.

#### **Odůvodnění:**

Podatel požaduje, aby byl v předmětné rozvojové lokalitě zachován původní záměr dobudování Technologického parku Brno a tím bylo zabráněno možnosti přeměnit celou lokalitu na rezidenční bydlení. Podatel tedy požaduje na předmětných plochách nastavit funkční plochy komerční vybavenosti (W) s výškovou úrovní 3. Dále podatel požaduje v severní části rozvojové lokality změnit vymezení plochy na C/v2, plochy městské zeleně (Z) a plochy bydlení B/r2. Podatel taktéž požaduje zachování povinnosti zpracovat pro předmětnou lokalitu územní studii.

Zpracovatel prověřil nutnost doplnit v rámci předmětné lokality plochy komerční vybavenosti (W) v návaznosti na realizované areály při ulici Purkyňova. Dle jeho posouzení není v lokalitě nutné vymezovat další plochy W (vyjma ploch v jihozápadní a severozápadní části předmětné lokality, které doplňují souvislý pás ploch komerční vybavenosti a byl u nich ponechám způsob využití W a nově vymezené plochy W v severní části – viz níže). Přeměnou původně plánovaných ploch W na plochy smíšené obytné (C) je reagováno na deficitní funkci bydlení, což je jeden z hlavních problémů současné doby. Zvýšení možnosti stavět objekty pro bydlení, resp. pro smíšenou funkci, je základním požadavkem města a jde o jednu z hlavních úloh územního plánu. Předmětná lokalita přirozeně propojuje městské části Královo Pole a Medlánky v oblasti Technologického parku, který dle návrhu ÚPmB doplní o rezidenční využití v kombinaci s občanskou vybaveností a službami a tím zajistí chybějící mísení funkcí v území.

Severní část předmětné rozvojové lokality bude částečně upravena, nikoliv však zcela dle požadavků podatele. Část plochy občanské vybavenosti bude zachována dle aktuálního návrhu ÚPmB. Ve střední části dojde k rozšíření plochy bydlení na úkor plochy smíšené obytné. Část plochy bezprostředně pod rozvodnou bude změněna z plochy C/v3 na plochu W/v3. Tato plocha bude mít za úkol odclonit případné negativní působení technického zařízení na plochy bydlení. Z toho důvodu není možné v této části vymezit plochy městské zeleně (Z), jak požaduje podatel.

Věcná podstata způsobů vypořádání předmětného podání zůstává nadále relevantní, přestože návrh nového územního plánu města Brna prošel přepracováním s ohledem na Pokyny ZMB z roku 2022 a byl uveden do jednotného standardu ÚPD dle stavebního zákona a jeho prováděcích předpisů. Výše uvedené texty je tedy nutno chápat také ve smyslu těchto úprav.

Vyhodnocení se doplňuje o následující:

Předmětná lokalita je součástí zpracovávané Územní studie Technologický park (KAM, p.o.), která mimo jiné prověří doplnění komerční vybavenosti v jižní a severní části lokality v návaznosti na realizované areály při ulici Purkyňově, doplnění bydlení v návaznosti

*na zástavbu bydlení v Medláncích v ul. Za Parkem, vymezení veřejného prostranství a prověření jeho charakteru, potřebu umístění občanského vybavení, možnost umístění mateřské školy, prověří vnitřní komunikační síť, vymezení pozemků pro obslužné komunikace s ohledem na jejich návaznost na stávající zástavbu, navrhne další dopravní napojení na stávající komunikace, řešení pěší průchodnosti lokalitou i k okolním plochám zeleně, napojení rozšířené vozovny a začlenění prodloužené tramvajové tratě včetně způsobu křížení s ostatní dopravou a řešením smyčky, návrh krajinné zeleně jako přechodu mezi Medláneckým kopcem a zástavbou a také napojení na technickou infrastrukturu. Tato ÚS nahradí územním plánem dříve předepsanou ÚS 08-Technologický park.*

#### **Námítka č.4**

##### **Výrok:**

*Námítce se nevyhovuje.*

##### **Odůvodnění:**

*Proces tvorby územního plánu obce není řízením, v němž by bylo možno namítat podobné procesní skutečnosti. Otázku případných tvrzených zásahů samosprávy do podoby Návrhu územního plánu není možno řešit, rozhodovat či v rámci námítky podjatosti procesovat v rámci projednání věcného řešení.*

*Věcná podstata způsobů vypořádání předmětného podání zůstává nadále relevantní, přestože návrh nového územního plánu města Brna prošel přepracováním s ohledem na Pokyny ZMB z roku 2022 a byl uveden do jednotného standardu ÚPD dle stavebního zákona a jeho prováděcích předpisů. Výše uvedené texty je tedy nutno chápat také ve smyslu těchto úprav.*

#### **Námítka č.5**

#### **Námítka č.6**

##### **Výrok:**

*Námítce se nevyhovuje.*

##### **Odůvodnění:**

*V rámci podání je vysloven požadavek na vypuštění návrhových ploch komunikací O-5 a O-6 z důvodu zbytečnosti, přivedení tranzitní dopravy do území, narušení přírodního zázemí v k.ú. Medlánců a je konstatováno, že je komunikace nerealizovatelná.*

*Koridory ploch dopravní infrastruktury D nejsou v namítaném území navrženy.*

*Návrh pro opakované veřejné projednání byl upraven v souvislosti s nesouhlasem vedení trasy záměru R/1 především na medláneckém katastru s ohledem na problematické propojení na ulici V Újezdech. Současně byla prověřena trasa vedoucí ve vzdálenější poloze od stávající zástavby a mimo území volnočasových aktivit v okolí Medláneckého potoka.*

*Vzhledem k nesouhlasu s původním vedením koridoru územní rezervy O-5 centrem Medlánců byla následně naznačena možnost změny jejího trasování. Tuto úpravu však z časových důvodů nebylo možné prověřit v potřebné podrobnosti a s podrobnějším vyhodnocením dopadů a vlivů na území.*

*Aby bylo možné podrobněji prověřit toto území jednak z hlediska koncepce dopravy (Odboru dopravy MMB) a z hlediska územních dopadů (Odboru územního plánování a rozvoje MMB), bylo rozhodnuto z pozice pořizovatele o jejich vymezení.*

*Z tohoto důvodu je v území územní rezerva O-6 ponechána beze změny a územní rezerva O-5 je upravena do koridoru v návaznosti od územní rezervy O-6 po propojení se záměrem R/1.*

*Po zpracování podrobnějších prověřovacích studií budou vyhodnoceny dopady do území a až následně na základě doporučení bude rozhodnuto o těchto územních rezervách. Tedy v tuto chvíli je předčasné předjímat výsledky prověření.*

*Z územního hlediska se nejedná o návrhy konkrétních záměrů komunikací, ale o prvky, které budou ve větší podrobnosti teprve prověřeny a následně až rozhodnuto o jejich případné aktivitě.*



*Území dotčené překryvným koridorem územních rezerv je možné využívat dle současného využití nebo v souladu s podmínkami využití území plochy s rozdílným způsobem využití. Využití území pod koridory územních rezerv O-5 a O-6 je ponecháno z větší části obdobné jako v současném územním plánu, tedy v plochách s rozdílným způsobem využití: plochy zahrádek I, plochy zemědělské A nebo plochy krajinné zeleně K.  
Z výše uvedených důvodů nelze požadavky v současné době zohlednit.*

*Věcná podstata způsobů vypořádání předmětného podání zůstává nadále relevantní, přestože návrh nového územního plánu města Brna prošel přepracováním s ohledem na Pokyny ZMB z roku 2022 a byl uveden do jednotného standardu ÚPD dle stavebního zákona a jeho prováděcích předpisů. Výše uvedené texty je tedy nutno chápat také ve smyslu těchto úprav.*

### **Námítka č.7**

#### **Výrok:**

*Námítce se nevyhovuje.*

#### **Odůvodnění:**

*Pořizovatel se neztotožňuje s tvrzením podatele, že došlo k procesnímu pochybení v rámci procesu tvorby nového územního plánu tím, že byl na základě výsledků vyhodnocení předešlého veřejného projednání zpracován upravený Návrh. Stavební zákon výslovně předpokládá, že může být návrh územního plánu upraven, podstatně či nepodstatně, a jedná se tak o zcela legální a legitimní postup.*

*Současně není nijak podateli znemožněno uplatnit proti upravenému návrhu územního plánu svou připomínku či námítku.*

*Rovněž tak je chybným předpokladem podatele tvrzení, že jím uplatněné námítky či připomínky jsou v zásadě "bezpečné", protože město "nepočítá" s dalším projednáním.*

*Postoj města je sice v procesu tvorby územního plánu důležitý, ale vyhodnocení výsledků veřejných projednání zpracovává úřad územního plánování ve spolupráci s určeným zastupitelem a je na pořizovateli, aby po vyhodnocení správně určil další procesní postup; toto rozhodnutí nespadá do výlučné pravomoci samosprávných orgánů obce, a proto nelze podatelova tvrzení považovat za právně relevantní.*

*Jeho možnost vstoupit aktivně do procesu přípravy nového územního plánu nebyla nijak omezena a uplatněním své námítky to dokazuje; rovněž je nutné upozornit, že samotné uplatnění podání ještě nezakládá automatický nárok na to, že musí být námítce vyhověno - tím by byl popřen naopak proces vyhodnocení podání.*

*Chybnost závěrů podatele lze dokladovat tím, že úřad územního plánování na základě vyhodnocení výsledků opakovaného veřejného projednání zajistil úpravu Návrhu nového územního plánu města Brna a oznámil konání dalšího opakovaného veřejného projednání.*

*Věcná podstata způsobů vypořádání předmětného podání zůstává nadále relevantní, přestože návrh nového územního plánu města Brna prošel přepracováním s ohledem na Pokyny ZMB z roku 2022 a byl uveden do jednotného standardu ÚPD dle stavebního zákona a jeho prováděcích předpisů. Výše uvedené texty je tedy nutno chápat také ve smyslu těchto úprav.*

2682

MAGISTRÁT MĚSTA BRNA  
Odbor územního plánování a rozvoje  
Došlo: 30 -06- 2021  
601 67 Brno  
Č.j. MMB: 0342633  
Příl.: .....

MAGISTRÁT MĚSTA BRNA, Odbor územního plánování a rozvoje, Kounicova 67,

### NÁMITKA / PŘIPOMÍNKA

#### UPRAVENÝ NÁVRH NOVÉHO ÚPmB – opakované veřejné projednání

#### Identifikační údaje podatele – Fyzická osoba/právník

Statutární město Brno  
Magistrát města Brna

MMB/0342633/2021

listy: 1 přílohy



Doručeno: 29.06.2021

Jméno, příjmení /  
Název společnosti  
Datum narození/  
Identifikační číslo  
Trvalé bydliště/  
sídlo  
E-mail:



Jsem – nejsem\*) občan města Brna

Jsem – nejsem\*) vlastníkem pozemku/ů nebo stavby/staveb v ploše dotčené navrhovanou změnou katastrální území Medlánky parcel. č. [redacted]

#### Upřesnění obsahu námítky/připomínky (území, ke kterému se vztahuje námítka/připomínka)

Městská část a katastrální území: Medlánky  
Označení lokality, rezervy: Me-1 O-5, O-6

#### Text námítky/připomínky včetně ZDŮVODNĚNÍ

*Plocha předelet m C+I3 maximálně!*

#### 1. Rozvojová plocha Me-1 Technologický park

**1** Požaduji **zásadně redukovat intenzitu využití území** v rozvojové lokalitě Me-1 (Technologický park Brno) v k. ú. Medlánky. Tato intenzita je pro dané území zcela neadekvátní a vytváří neúnosnou zátěž pro své okolí a celou městskou část Brno-Medlánky, kdy by mohlo jen díky této změně na malé části jejího území dojít ke zdvojnásobení obyvatel celé městské části. Současně požaduji stanovit jednoznačné limity maximální míry zastavění území a vyšší minimální podíl zeleně.

**2** **Výšková úroveň zástavby:** V této souvislosti požaduji zejména redukovat navrhovanou výškovou úroveň tak, jak bylo dlouhodobě sledováno ve všech dokumentech v procesu přípravy nového územního plánu města (ve všech třech variantách konceptu i v původním návrhu), tedy tak, aby celá lokalita mezi spojnicí ulic Hudcovy a Purkyňovy a zámeckým parkem byly výškové úrovně zástavby 2 (pod rozvodnou 3) a lokalita mezi spojnicí ulic Hudcovy a Purkyňovy a stávající tramvajovou smyčkou, aby měla výškovou úroveň 3. Požaduji, aby v žádné části lokality Me-1 nebyla překročena výšková úroveň 3.

**3** **Vymezení funkčních ploch:** Vymezení funkčních ploch požaduji tak, aby byl nadále sledován původní záměr obsažený ve všech třech variantách konceptu územního plánu, tedy dlouhodobě zamýšlené dobudování Technologického parku Brno až po spojnicí ulic Hudcovy a Purkyňovy a zabráněno možnosti přeměnit celou lokalitu na rezidenční bydlení. Požaduji tedy v takto vymezené části lokality vrátit funkční plochy komerční vybavenosti „W“ s výškovou úrovní 3. Mezi spojnicí ulic Hudcovy a Purkyňovy vítám nově vymezenou plochu vybavenosti. Část pozemků nad touto plochou požaduji



3 vymezit pro budoucí polyfunkční využití s bydlením i občanskou vybaveností jako plochu C/v2. Plochu bezprostředně pod rozvodnou vymezit jako zeleň Z a zbývající plochu jako plochu bydlení B/r2, jak tomu bylo ve všech dosavadních dokumentech. Požadují zachování povinnosti zpracovat územní studii.

3

4 **Systémová podjatost:** Namítám systémovou podjatost v procesu přípravy nového územního plánu v lokalitě Me-1 Technologický park. Je to totiž město samotné, které vlastní bezprostředně nebo přes jím ovládané společnosti pozemky v této lokalitě. Intenzita využití území ve prospěch bydlení a výšková úroveň zástavby se měnila postupně s tím, jak město navýšilo svůj podíl ve společnosti Technologický park Brno a.s. a jak následně začalo zvažovat různé formy zcizení pozemků v této lokalitě za účelem sanování rozpočtu města. To se postupně projevilo v návrhu nového ÚP z roku 2020, kde byly změněny funkční plochy oproti všem variantám konceptu a v rozporu s Pokyny pro dopracování návrhu tak, aby bylo možné postavit více lukrativních bytových domů a pozemky tak více zhodnotit prodejem některému z developerů, a dále v upraveném návrhu ÚP, kde byly ze stejného důvodu dramaticky navýšeny výškové úrovně výstavby a opět tak zvýšena intenzita výtěžnosti území pro případ jeho zcizení. Provádět změny ÚP za účelem zvyšování hodnoty majetku města nebo sanování jeho rozpočtu je přitom zcela v rozporu se zákonem definovanými cíli a úkoly územního plánování. Je rovněž v rozporu s principem rovného zacházení.

4

4

## 5 2. Návrhové plochy komunikací O-5 (komunikační propojení ulice Turistické a areálu bývalých kasáren v Řečkovících) a O-6 (prodloužení ulice Purkyňovy do ulice Turistické)

5

6 Rezerva pro tyto komunikace je zbytečná. Tyto komunikace nemají žádný potenciál dopravě v Medlánkách odlehčit, ale naopak do Medlánek přivedou novou tranzitní dopravu, která tudy nutně jezdit nemusí. Tím dojde ke zničení cenné rekreační lokality Medláneckého letiště a přírodní památky Medlánecké kopce. Rezerva pro tyto komunikace je navržena přes soukromé pozemky, přes zahrady a stávající biokoridor. Nejen že by zásadně znehodnotila území, ale je ve své podstatě nerealizovatelná.

6

6

## 7 3. Procesní pochybení při tvorbě upraveného návrhu a zkrácení zákonných práv účastníků

7

Mám za to, že v důsledku pochybení v procesu tvorby upraveného návrhu ÚP byla porušena má zákonná práva reálně svými námitkami a připomínkami ovlivnit výslednou podobu nového územního plánu. Upravený návrh totiž přinesl zcela nová, v původním návrhu nezahrnutá, řešení, jako např. v mé námitce/připomínce uvedené dramatické navýšení výškových úrovní v lokalitě Me-1 Technologický park a rezervu komunikace O-5. Tato nová řešení přitom nepožadovala žádná dotčená osoba ani dotčený státní orgán. Vyhovění mé námitce či připomínce proti takovému řešení obsaženému v upraveném návrhu by však bylo podstatnou úpravou s nutností nového, v tomto případě již třetího, veřejného projednání. S tím však město nepočítá. Procesním pochybením, spočívajícím ve skutečnosti, že byla do upraveného návrhu zapracována zcela nová řešení a regulace území bez možnosti dosáhnout v předpokládaném procesu přípravy nového ÚP města Brna reálně jejich přehodnocení na základě zákona uplatněných připomínek a námitek, došlo ke krácení mých zákonných práv, čímž došlo k obdobné situaci, kterou procesní právo zná jako „odnětí instance“.

V Brně dne 29.6.2021

Podpis

\*nehodící se škrtněte



## **MMB/0342633/2021**

### **Námítka č.1**

#### **Výrok:**

Námítce se nevyhovuje.

#### **Odůvodnění:**

Podatel zásadně požaduje zredukovat intenzitu využití předmětné rozvojové lokality, a to formou nastavení limitů maximální míry zastavění a stanovením vyššího minimálního podílu zeleně.

De facto celá plocha předmětné rozvojové lokality je v platném ÚPmB vymezena jako plocha zastavitelná (vyjma menších ploch zeleně a veřejných prostranství). Zároveň je převážná část parcel vlastnictvím soukromých vlastníků (vyjma plochy V/a2, části ploch D/a3 a většiny veřejných prostranství). Není tudíž možné v návrhu ÚPmB vymezit větší nezastavěné plochy zeleně a tím snížit intenzitu využití území, jelikož v případě, že by došlo ke změně plochy stavební (viz platný ÚPmB) na plochu nestavební, tak hrozí náhrada škody za změnu využití území dle § 102 odst. 2 zákona č. 183/2006 Sb., o územním plánování a stavebním řádu.

Zároveň se v návrhu ÚPmB nevymezují ani menší plochy zeleně, tak jak jsou vymezeny v platném ÚPmB. Z důvodu zvoleného měřítka výkresů a podrobnosti ÚPmB byla pro návrh ÚP stanovena minimální velikost funkční plochy na 0,5 ha (pouze ve zvláštních případech na 0,2 ha) v souladu s ustanovením § 3 odst. 1 vyhlášky č. 501/2006 Sb. Návrh ÚPmB řeší zastoupení zeleně u funkčních ploch nastavením minimálního zastoupení zeleně, které je u ploch B a C 30 % pro disponibilní pozemky stavebního záměru, u ploch W pak 20 % pro disponibilní pozemky stavebního záměru. Vzhledem k tomu, že se v blízkosti předmětné plochy nachází velké plochy krajinné i městské zeleně, tak zpracovatel nepovažuje za nutné tyto podíly navyšovat.

Věcná podstata způsobů vypořádání předmětného podání zůstává nadále relevantní, přestože návrh nového územního plánu města Brna prošel přepracováním s ohledem na Pokyny ZMB z roku 2022 a byl uveden do jednotného standardu ÚPD dle stavebního zákona a jeho prováděcích předpisů. Výše uvedené texty je tedy nutno chápat také ve smyslu těchto úprav.

### **Námítka č.2**

#### **Výrok:**

Námítce se vyhovuje částečně.

#### **Odůvodnění:**

Podatel požaduje, aby výšková úroveň zástavby v severní části předmětné lokality byla stanovena na úroveň 2 (v části pod rozvodnou úroveň 3) a ve zbývajících částech předmětné lokality, aby byla stanovena maximálně 3. výšková úroveň zástavby.

V severní části předmětné lokality bude pod rozvodnou zachována výšková úroveň 3. Ve zbylé části bude rozšířena plocha bydlení s výškovou úrovní 2. Podél pozemní komunikace spojující ulice Hudcova a Purkyňova však zůstane zachován úzký pás plochy smíšené obytné (C) s výškovou úrovní 3. Smyslem stanovení vyšší úrovně zástavby u této plochy je ochrana nižší rezidentní zástavby, která se nachází za ní, od potenciálně rušnější pozemní komunikace (odclonění negativních vlivů dopravy). Stanovování vyšší úrovně zástavby podél městských tříd a rušnějších pozemních komunikací je pravidlem v celém ÚPmB.

Ve zbývajících částech předmětné lokality bude u ploch smíšených obytných zachována výšková úroveň zástavby 5. Snížení výškové úrovně zástavby dle požadavků podatele není z městotvorného hlediska možné. Zintenzivnění využití předmětné plochy je krok, v jehož důsledku by mělo dojít k omezení suburbanizace, což je jeden z hlavních cílů nového ÚPmB. U ostatních ploch je zachována výšková úroveň zástavby 3.

Věcná podstata způsobů vypořádání předmětného podání zůstává nadále relevantní, přestože návrh nového územního plánu města Brna prošel přepracováním s ohledem na Pokyny ZMB z roku 2022 a byl uveden do jednotného standardu ÚPD dle stavebního zákona a jeho prováděcích předpisů. Výše uvedené texty je tedy nutno chápat také ve smyslu těchto úprav.

Vyhodnocení se doplňuje o následující:

Předmětná lokalita je součástí zpracovávané Územní studie Technologický park (KAM, p.o.), která mimo jiné prověřila a zpodrobnila využití funkčních ploch, zpřesnila prostorové regulativy, upřesnila systém dopravní infrastruktury a definovala obslužnost jednotlivých ploch. Tato ÚS nahradí územním plánem dříve předepsanou ÚS 08-Technologický park. V rámci řešení této ÚS došlo ke změně návrhu využití území - přehodnocení intenzity využití – pro celou rozvojovou lokalitu Me-1 byla jako maximální výšková hladina vyhodnocena hladina 4 (9-22 m).

### **Námítka č.3**

#### **Výrok:**

Námítce se vyhovuje částečně.

#### **Odůvodnění:**

Podatel požaduje, aby byl v předmětné rozvojové lokalitě zachován původní záměr dobudování Technologického parku Brno a tím bylo zabráněno možnosti přeměnit celou lokalitu na rezidenční bydlení. Podatel tedy požaduje na předmětných plochách nastavit funkční plochy komerční vybavenosti (W) s výškovou úrovní 3. Dále podatel požaduje v severní části rozvojové lokality změnit vymezení plochy na C/v2, plochy městské zeleně (Z) a plochy bydlení B/r2. Podatel taktéž požaduje zachování povinnosti zpracovat pro předmětnou lokalitu územní studii.

Zpracovatel prověřil nutnost doplnit v rámci předmětné lokality plochy komerční vybavenosti (W) v návaznosti na realizované areály při ulici Purkyňova. Dle jeho posouzení není v lokalitě nutné vymezovat další plochy W (vyjma ploch v jihozápadní a severozápadní části předmětné lokality, které doplňují souvislý pás ploch komerční vybavenosti a byl u nich ponechám způsob využití W a nově vymezené plochy W v severní části – viz níže). Přeměnou původně plánovaných ploch W na plochy smíšené obytné (C) je reagováno na deficitní funkci bydlení, což je jeden z hlavních problémů současné doby. Zvýšení možnosti stavět objekty pro bydlení, resp. pro smíšenou funkci, je základním požadavkem města a jde o jednu z hlavních úloh územního plánu. Předmětná lokalita přirozeně propojuje městské části Královo Pole a Medlánky v oblasti Technologického parku, který dle návrhu ÚPmB doplní o rezidenční využití v kombinaci s občanskou vybaveností a službami a tím zajistí chybějící mísení funkcí v území.

Severní část předmětné rozvojové lokality bude částečně upravena, nikoliv však zcela dle požadavků podatele. Část plochy občanské vybavenosti bude zachována dle aktuálního návrhu ÚPmB. Ve střední části dojde k rozšíření plochy bydlení na úkor plochy smíšené obytné. Část plochy bezprostředně pod rozvodnou bude změněna z plochy C/v3 na plochu W/v3. Tato plocha bude mít za úkol odclonit případné negativní působení technického zařízení na plochy bydlení. Z toho důvodu není možné v této části vymezit plochy městské zeleně (Z), jak požaduje podatel.

Věcná podstata způsobů vypořádání předmětného podání zůstává nadále relevantní, přestože návrh nového územního plánu města Brna prošel přepracováním s ohledem na Pokyny ZMB z roku 2022 a byl uveden do jednotného standardu ÚPD dle stavebního zákona a jeho prováděcích předpisů. Výše uvedené texty je tedy nutno chápat také ve smyslu těchto úprav.

Vyhodnocení se doplňuje o následující:

Předmětná lokalita je součástí zpracovávané Územní studie Technologický park (KAM, p.o.), která mimo jiné prověří doplnění komerční vybavenosti v jižní a severní části lokality v návaznosti na realizované areály při ulici Purkyňově, doplnění bydlení v návaznosti

*na zástavbu bydlení v Medláncích v ul. Za Parkem, vymezení veřejného prostranství a prověření jeho charakteru, potřebu umístění občanského vybavení, možnost umístění mateřské školy, prověří vnitřní komunikační síť, vymezení pozemků pro obslužné komunikace s ohledem na jejich návaznost na stávající zástavbu, navrhne další dopravní napojení na stávající komunikace, řešení pěší průchodnosti lokalitou i k okolním plochám zeleně, napojení rozšířené vozovny a začlenění prodloužené tramvajové tratě včetně způsobu křížení s ostatní dopravou a řešením smyčky, návrh krajinné zeleně jako přechodu mezi Medláneckým kopcem a zástavbou a také napojení na technickou infrastrukturu. Tato ÚS nahradí územním plánem dříve předepsanou ÚS 08-Technologický park.*

#### **Námítka č.4**

##### **Výrok:**

*Námítce se nevyhovuje.*

##### **Odůvodnění:**

*Proces tvorby územního plánu obce není řízením, v němž by bylo možno namítat podobné procesní skutečnosti. Otázku případných tvrzených zásahů samosprávy do podoby Návrhu územního plánu není možno řešit, rozhodovat či v rámci námítky podjatosti procesovat v rámci projednání věcného řešení.*

*Věcná podstata způsobů vypořádání předmětného podání zůstává nadále relevantní, přestože návrh nového územního plánu města Brna prošel přepracováním s ohledem na Pokyny ZMB z roku 2022 a byl uveden do jednotného standardu ÚPD dle stavebního zákona a jeho prováděcích předpisů. Výše uvedené texty je tedy nutno chápat také ve smyslu těchto úprav.*

#### **Námítka č.5**

#### **Námítka č.6**

##### **Výrok:**

*Námítce se nevyhovuje.*

##### **Odůvodnění:**

*V rámci podání je vysloven požadavek na vypuštění návrhových ploch komunikací O-5 a O-6 z důvodu zbytečnosti, přivedení tranzitní dopravy do území, narušení přírodního zázemí v k.ú. Medlánců a je konstatováno, že je komunikace nerealizovatelná.*

*Koridory ploch dopravní infrastruktury D nejsou v namítaném území navrženy.*

*Návrh pro opakované veřejné projednání byl upraven v souvislosti s nesouhlasem vedení trasy záměru R/1 především na medláneckém katastru s ohledem na problematické propojení na ulici V Újezdech. Současně byla prověřena trasa vedoucí ve vzdálenější poloze od stávající zástavby a mimo území volnočasových aktivit v okolí Medláneckého potoka.*

*Vzhledem k nesouhlasu s původním vedením koridoru územní rezervy O-5 centrem Medlánců byla následně naznačena možnost změny jejího trasování. Tuto úpravu však z časových důvodů nebylo možné prověřit v potřebné podrobnosti a s podrobnějším vyhodnocením dopadů a vlivů na území.*

*Aby bylo možné podrobněji prověřit toto území jednak z hlediska koncepce dopravy (Odboru dopravy MMB) a z hlediska územních dopadů (Odboru územního plánování a rozvoje MMB), bylo rozhodnuto z pozice pořizovatele o jejich vymezení.*

*Z tohoto důvodu je v území územní rezerva O-6 ponechána beze změny a územní rezerva O-5 je upravena do koridoru v návaznosti od územní rezervy O-6 po propojení se záměrem R/1.*

*Po zpracování podrobnějších prověřovacích studií budou vyhodnoceny dopady do území a až následně na základě doporučení bude rozhodnuto o těchto územních rezervách. Tedy v tuto chvíli je předčasné předjímat výsledky prověření.*

*Z územního hlediska se nejedná o návrhy konkrétních záměrů komunikací, ale o prvky, které budou ve větší podrobnosti teprve prověřeny a následně až rozhodnuto o jejich případné aktivitě.*



*Území dotčené překryvným koridorem územních rezerv je možné využívat dle současného využití nebo v souladu s podmínkami využití území plochy s rozdílným způsobem využití. Využití území pod koridory územních rezerv O-5 a O-6 je ponecháno z větší části obdobné jako v současném územním plánu, tedy v plochách s rozdílným způsobem využití: plochy zahrádek I, plochy zemědělské A nebo plochy krajinné zeleně K. Z výše uvedených důvodů nelze požadavky v současné době zohlednit.*

*Věcná podstata způsobů vypořádání předmětného podání zůstává nadále relevantní, přestože návrh nového územního plánu města Brna prošel přepracováním s ohledem na Pokyny ZMB z roku 2022 a byl uveden do jednotného standardu ÚPD dle stavebního zákona a jeho prováděcích předpisů. Výše uvedené texty je tedy nutno chápat také ve smyslu těchto úprav.*

### **Námítka č.7**

#### **Výrok:**

*Námítce se nevyhovuje.*

#### **Odůvodnění:**

*Pořizovatel se neztotožňuje s tvrzením podatele, že došlo k procesnímu pochybení v rámci procesu tvorby nového územního plánu tím, že byl na základě výsledků vyhodnocení předešlého veřejného projednání zpracován upravený Návrh. Stavební zákon výslovně předpokládá, že může být návrh územního plánu upraven, podstatně či nepodstatně, a jedná se tak o zcela legální a legitimní postup.*

*Současně není nijak podateli znemožněno uplatnit proti upravenému návrhu územního plánu svou připomínku či námítku.*

*Rovněž tak je chybným předpokladem podatele tvrzení, že jím uplatněné námítky či připomínky jsou v zásadě "bezcné", protože město "nepočítá" s dalším projednáním.*

*Postoj města je sice v procesu tvorby územního plánu důležitý, ale vyhodnocení výsledků veřejných projednání zpracovává úřad územního plánování ve spolupráci s určeným zastupitelem a je na pořizovateli, aby po vyhodnocení správně určil další procesní postup; toto rozhodnutí nespadá do výlučné pravomoci samosprávných orgánů obce, a proto nelze podatelova tvrzení považovat za právně relevantní.*

*Jeho možnost vstoupit aktivně do procesu přípravy nového územního plánu nebyla nijak omezena a uplatněním své námítky to dokazuje; rovněž je nutné upozornit, že samotné uplatnění podání ještě nezakládá automatický nárok na to, že musí být námítce vyhověno - tím by byl popřen naopak proces vyhodnocení podání.*

*Chybnost závěrů podatele lze dokladovat tím, že úřad územního plánování na základě vyhodnocení výsledků opakovaného veřejného projednání zajistil úpravu Návrhu nového územního plánu města Brna a oznámil konání dalšího opakovaného veřejného projednání.*

*Věcná podstata způsobů vypořádání předmětného podání zůstává nadále relevantní, přestože návrh nového územního plánu města Brna prošel přepracováním s ohledem na Pokyny ZMB z roku 2022 a byl uveden do jednotného standardu ÚPD dle stavebního zákona a jeho prováděcích předpisů. Výše uvedené texty je tedy nutno chápat také ve smyslu těchto úprav.*

2480

MAGISTRÁT MĚSTA BRNA  
Odbor územního plánování a rozvoje  
Došlo: 30 -06- 2021  
Oj: MMB: 034.26.34  
Přil: .....


MAGISTRÁT MĚSTA BRNA, Odbor územního plánování a rozvoje, Kounicova 67, 601 67 Brno

### NÁMITKA / PŘIPOMÍNKA

UPRAVENÝ NÁVRH NOVÉHO ÚPmB – opakované veřejné projednání

Identifikační údaje podatele – Fyzická osoba/právnícká osoba

Jméno, příjmení /  
Název společnosti  
Datum narození/  
Identifikační číslo  
Trvalé bydliště/  
sídlo



Statutární město Brno  
Doručeno: 29.06.2021  
MMB/0342634/2021  
lístky: 1 přílohy:  
druh: 11/sv:



mmb1es7d2f739e

E-mail: [Redacted]

Jsem – nejsem\* občan města Brna

Jsem – nejsem\* vlastníkem pozemku/ů nebo stavby/staveb v ploše dotčené navrhovanou změnou katastrální území ..... parcel. č. ....

#### Upřesnění obsahu námítky/připomínky (území, ke kterému se vztahuje námítka/připomínka)

Městská část a katastrální území Medlánky

Označení lokality, rezervy Me-1, O-5, O-6

#### Text námítky/připomínky včetně ZDŮVODNĚNÍ

SOUHLASÍM SE VŠEMI NÁMITKAMI

#### 1. Rozvojová plocha Me-1 Technologický park

1

Požaduji zásadně redukovat intenzitu využití území v rozvojové lokalitě Me-1 (Technologický park Brno) v k. ú. Medlánky. Tato intenzita je pro dané území zcela neadekvátní a vytváří neúnosnou zátěž pro své okolí a celou městskou část Brno-Medlánky, kdy by mohlo jen díky této změně na malé části jejího území dojít ke zdvojnásobení obyvatel celé městské části. Současně požaduji stanovit jednoznačné limity maximální míry zastavění území a vyšší minimální podíl zeleně.

1

**Výšková úroveň zástavby:** V této souvislosti požaduji zejména redukovat navrhovanou výškovou úroveň tak, jak bylo dlouhodobě sledováno ve všech dokumentech v procesu přípravy nového územního plánu města (ve všech třech variantách konceptu i v původním návrhu), tedy tak, aby celá lokalita mezi spojnicí ulic Hudcovy a Purkyňovy a zámeckým parkem byly výškové úrovně zástavby 2 (pod rozvodnou 3) a lokalita mezi spojnicí ulic Hudcovy a Purkyňovy a stávající tramvajovou smyčkou, aby měla výškovou úroveň 3. Požaduji, aby v žádné části lokality Me-1 nebyla překročena výšková úroveň 3.

2

2

**Vymezení funkčních ploch:** Vymezení funkčních ploch požaduji tak, aby byl nadále sledován původní záměr obsažený ve všech třech variantách konceptu územního plánu, tedy dlouhodobě zamýšlené dobudování Technologického parku Brno až po spojnici ulic Hudcovy a Purkyňovy a zabráněno možnosti přeměnit celou lokalitu na rezidenční bydlení. Požaduji tedy v takto vymezené části lokality vrátit funkční plochy komerční vybavenosti „W“ s výškovou úrovní 3. Mezi spojnicí ulic Hudcovy a Purkyňovy vítám nově vymezenou plochu vybavenosti. Část pozemků nad touto plochou požaduji

3

3



**3**

vymezit pro budoucí polyfunkční využití s bydlením i občanskou vybaveností jako plochu C/v2. Plochu bezprostředně pod rozvodnou vymezit jako zeleň Z a zbývající plochu jako plochu bydlení B/r2, jak tomu bylo ve všech dosavadních dokumentech. Požadují zachování povinnosti zpracovat územní studii.

**3****4**

**Systémová podjatost:** Namítám systémovou podjatost v procesu přípravy nového územního plánu v lokalitě Me-1 Technologický park. Je to totiž město samotné, které vlastní bezprostředně nebo přes jím ovládané společnosti pozemky v této lokalitě. Intenzita využití území ve prospěch bydlení a výšková úroveň zástavby se měnila postupně s tím, jak město navýšilo svůj podíl ve společnosti Technologický park Brno a.s. a jak následně začalo zvažovat různé formy zcizení pozemků v této lokalitě za účelem sanování rozpočtu města. To se postupně projevilo v návrhu nového ÚP z roku 2020, kde byly změněny funkční plochy oproti všem variantám konceptu a v rozporu s Pokyny pro dopracování návrhu tak, aby bylo možné postavit více lukrativních bytových domů a pozemky tak více zhodnotit prodejem některému z developerů, a dále v upraveném návrhu ÚP, kde byly ze stejného důvodu dramaticky navýšeny výškové úrovně výstavby a opět tak zvýšena intenzita výtěžnosti území pro případ jeho zcizení. Provádět změny ÚP za účelem zvyšování hodnoty majetku města nebo sanování jeho rozpočtu je přitom zcela v rozporu se zákonem definovanými cíli a úkoly územního plánování. Je rovněž v rozporu s principem rovného zacházení.

**4****5**

## 2. Návrhové plochy komunikací O-5 (komunikační propojení ulice Turistické a areálu bývalých kasáren v Řečkovících) a O-6 (prodloužení ulice Purkyňovy do ulice Turistické)

**5****6**

Rezerva pro tyto komunikace je zbytečná. Tyto komunikace nemají žádný potenciál dopravě v Medlánkách odlehčit, ale naopak do Medlánek přivedou novou tranzitní dopravu, která tudy nutně jezdit nemusí. Tím dojde ke zničení cenné rekreační lokality Medláneckého letiště a přírodní památky Medlánecké kopce. Rezerva pro tyto komunikace je navržena přes soukromé pozemky, přes zahrady a stávající biokoridor. Nejen že by zásadně znehodnotila území, ale je ve své podstatě nerealizovatelná.

**6****7**

## 3. Procesní pochybení při tvorbě upraveného návrhu a zkrácení zákonných práv účastníků

Mám za to, že v důsledku pochybení v procesu tvorby upraveného návrhu ÚP byla porušena má zákonná práva reálně svými námitkami a připomínkami ovlivnit výslednou podobu nového územního plánu. Upravený návrh totiž přinesl zcela nová, v původním návrhu nezahrnutá, řešení, jako např. v mé námitce/připomínce uvedené dramatické navýšení výškových úrovní v lokalitě Me-1 Technologický park a rezervu komunikace O-5. Tato nová řešení přitom nepožadovala žádná dotčená osoba ani dotčený státní orgán. Vyhovění mé námitce či připomínce proti takovému řešení obsaženému v upraveném návrhu by však bylo podstatnou úpravou s nutností nového, v tomto případě již třetího, veřejného projednání. S tím však město nepočítá. Procesním pochybením, spočívajícím ve skutečnosti, že byla do upraveného návrhu zapracována zcela nová řešení a regulace území bez možnosti dosáhnout v předpokládaném procesu přípravy nového ÚP města Brna reálně jejich přehodnocení na základě zákona uplatněných připomínek a námitek, došlo ke krácení mých zákonných práv, čímž došlo k obdobné situaci, kterou procesní právo zná jako „odnětí instance“.

**7**

V BRNĚ

dne ..... 22. 6. 2021

Podpi

.....



## **MMB/0342634/2021**

### **Námítka č.1**

#### **Výrok:**

Námítce se nevyhovuje.

#### **Odůvodnění:**

Podatel zásadně požaduje zredukovat intenzitu využití předmětné rozvojové lokality, a to formou nastavení limitů maximální míry zastavění a stanovením vyššího minimálního podílu zeleně.

De facto celá plocha předmětné rozvojové lokality je v platném ÚPmB vymezena jako plocha zastavitelná (vyjma menších ploch zeleně a veřejných prostranství). Zároveň je převážná část parcel vlastnictvím soukromých vlastníků (vyjma plochy V/a2, části ploch D/a3 a většiny veřejných prostranství). Není tudíž možné v návrhu ÚPmB vymezit větší nezastavěné plochy zeleně a tím snížit intenzitu využití území, jelikož v případě, že by došlo ke změně plochy stavební (viz platný ÚPmB) na plochu nestavební, tak hrozí náhrada škody za změnu využití území dle § 102 odst. 2 zákona č. 183/2006 Sb., o územním plánování a stavebním řádu.

Zároveň se v návrhu ÚPmB nevymezují ani menší plochy zeleně, tak jak jsou vymezeny v platném ÚPmB. Z důvodu zvoleného měřítka výkresů a podrobnosti ÚPmB byla pro návrh ÚP stanovena minimální velikost funkční plochy na 0,5 ha (pouze ve zvláštních případech na 0,2 ha) v souladu s ustanovením § 3 odst. 1 vyhlášky č. 501/2006 Sb. Návrh ÚPmB řeší zastoupení zeleně u funkčních ploch nastavením minimálního zastoupení zeleně, které je u ploch B a C 30 % pro disponibilní pozemky stavebního záměru, u ploch W pak 20 % pro disponibilní pozemky stavebního záměru. Vzhledem k tomu, že se v blízkosti předmětné plochy nachází velké plochy krajinné i městské zeleně, tak zpracovatel nepovažuje za nutné tyto podíly navyšovat.

Věcná podstata způsobů vypořádání předmětného podání zůstává nadále relevantní, přestože návrh nového územního plánu města Brna prošel přepracováním s ohledem na Pokyny ZMB z roku 2022 a byl uveden do jednotného standardu ÚPD dle stavebního zákona a jeho prováděcích předpisů. Výše uvedené texty je tedy nutno chápat také ve smyslu těchto úprav.

### **Námítka č.2**

#### **Výrok:**

Námítce se vyhovuje částečně.

#### **Odůvodnění:**

Podatel požaduje, aby výšková úroveň zástavby v severní části předmětné lokality byla stanovena na úroveň 2 (v části pod rozvodnou úroveň 3) a ve zbývajících částech předmětné lokality, aby byla stanovena maximálně 3. výšková úroveň zástavby.

V severní části předmětné lokality bude pod rozvodnou zachována výšková úroveň 3. Ve zbylé části bude rozšířena plocha bydlení s výškovou úrovní 2. Podél pozemní komunikace spojující ulice Hudcova a Purkyňova však zůstane zachován úzký pás plochy smíšené obytné (C) s výškovou úrovní 3. Smyslem stanovení vyšší úrovně zástavby u této plochy je ochrana nižší rezidentní zástavby, která se nachází za ní, od potenciálně rušnější pozemní komunikace (odclonění negativních vlivů dopravy). Stanovování vyšší úrovně zástavby podél městských tříd a rušnějších pozemních komunikací je pravidlem v celém ÚPmB.

Ve zbývajících částech předmětné lokality bude u ploch smíšených obytných zachována výšková úroveň zástavby 5. Snížení výškové úrovně zástavby dle požadavků podatele není z městotvorného hlediska možné. Zintenzivnění využití předmětné plochy je krok, v jehož důsledku by mělo dojít k omezení suburbanizace, což je jeden z hlavních cílů nového ÚPmB. U ostatních ploch je zachována výšková úroveň zástavby 3.

Věcná podstata způsobů vypořádání předmětného podání zůstává nadále relevantní, přestože návrh nového územního plánu města Brna prošel přepracováním s ohledem na Pokyny ZMB z roku 2022 a byl uveden do jednotného standardu ÚPD dle stavebního zákona a jeho prováděcích předpisů. Výše uvedené texty je tedy nutno chápat také ve smyslu těchto úprav.

Vyhodnocení se doplňuje o následující:

Předmětná lokalita je součástí zpracovávané Územní studie Technologický park (KAM, p.o.), která mimo jiné prověřila a zpodrobnila využití funkčních ploch, zpřesnila prostorové regulativy, upřesnila systém dopravní infrastruktury a definovala obslužnost jednotlivých ploch. Tato ÚS nahradí územním plánem dříve předepsanou ÚS 08-Technologický park. V rámci řešení této ÚS došlo ke změně návrhu využití území - přehodnocení intenzity využití – pro celou rozvojovou lokalitu Me-1 byla jako maximální výšková hladina vyhodnocena hladina 4 (9-22 m).

### **Námítka č.3**

#### **Výrok:**

Námítce se vyhovuje částečně.

#### **Odůvodnění:**

Podatel požaduje, aby byl v předmětné rozvojové lokalitě zachován původní záměr dobudování Technologického parku Brno a tím bylo zabráněno možnosti přeměnit celou lokalitu na rezidenční bydlení. Podatel tedy požaduje na předmětných plochách nastavit funkční plochy komerční vybavenosti (W) s výškovou úrovní 3. Dále podatel požaduje v severní části rozvojové lokality změnit vymezení plochy na C/v2, plochy městské zeleně (Z) a plochy bydlení B/r2. Podatel taktéž požaduje zachování povinnosti zpracovat pro předmětnou lokalitu územní studii.

Zpracovatel prověřil nutnost doplnit v rámci předmětné lokality plochy komerční vybavenosti (W) v návaznosti na realizované areály při ulici Purkyňova. Dle jeho posouzení není v lokalitě nutné vymezovat další plochy W (vyjma ploch v jihozápadní a severozápadní části předmětné lokality, které doplňují souvislý pás ploch komerční vybavenosti a byl u nich ponechám způsob využití W a nově vymezené plochy W v severní části – viz níže). Přeměnou původně plánovaných ploch W na plochy smíšené obytné (C) je reagováno na deficitní funkci bydlení, což je jeden z hlavních problémů současné doby. Zvýšení možnosti stavět objekty pro bydlení, resp. pro smíšenou funkci, je základním požadavkem města a jde o jednu z hlavních úloh územního plánu. Předmětná lokalita přirozeně propojuje městské části Královo Pole a Medlánky v oblasti Technologického parku, který dle návrhu ÚPmB doplní o rezidenční využití v kombinaci s občanskou vybaveností a službami a tím zajistí chybějící mísení funkcí v území.

Severní část předmětné rozvojové lokality bude částečně upravena, nikoliv však zcela dle požadavků podatele. Část plochy občanské vybavenosti bude zachována dle aktuálního návrhu ÚPmB. Ve střední části dojde k rozšíření plochy bydlení na úkor plochy smíšené obytné. Část plochy bezprostředně pod rozvodnou bude změněna z plochy C/v3 na plochu W/v3. Tato plocha bude mít za úkol odclonit případné negativní působení technického zařízení na plochy bydlení. Z toho důvodu není možné v této části vymezit plochy městské zeleně (Z), jak požaduje podatel.

Věcná podstata způsobů vypořádání předmětného podání zůstává nadále relevantní, přestože návrh nového územního plánu města Brna prošel přepracováním s ohledem na Pokyny ZMB z roku 2022 a byl uveden do jednotného standardu ÚPD dle stavebního zákona a jeho prováděcích předpisů. Výše uvedené texty je tedy nutno chápat také ve smyslu těchto úprav.

Vyhodnocení se doplňuje o následující:

Předmětná lokalita je součástí zpracovávané Územní studie Technologický park (KAM, p.o.), která mimo jiné prověří doplnění komerční vybavenosti v jižní a severní části lokality v návaznosti na realizované areály při ulici Purkyňově, doplnění bydlení v návaznosti

*na zástavbu bydlení v Medláncích v ul. Za Parkem, vymezení veřejného prostranství a prověření jeho charakteru, potřebu umístění občanského vybavení, možnost umístění mateřské školy, prověří vnitřní komunikační síť, vymezení pozemků pro obslužné komunikace s ohledem na jejich návaznost na stávající zástavbu, navrhne další dopravní napojení na stávající komunikace, řešení pěší průchodnosti lokalitou i k okolním plochám zeleně, napojení rozšířené vozovny a začlenění prodloužené tramvajové tratě včetně způsobu křížení s ostatní dopravou a řešením smyčky, návrh krajinné zeleně jako přechodu mezi Medláneckým kopcem a zástavbou a také napojení na technickou infrastrukturu. Tato ÚS nahradí územním plánem dříve předepsanou ÚS 08-Technologický park.*

#### **Námítka č.4**

##### **Výrok:**

*Námítce se nevyhovuje.*

##### **Odůvodnění:**

*Proces tvorby územního plánu obce není řízením, v němž by bylo možno namítat podobné procesní skutečnosti. Otázku případných tvrzených zásahů samosprávy do podoby Návrhu územního plánu není možno řešit, rozhodovat či v rámci námítky podjatosti procesovat v rámci projednání věcného řešení.*

*Věcná podstata způsobů vypořádání předmětného podání zůstává nadále relevantní, přestože návrh nového územního plánu města Brna prošel přepracováním s ohledem na Pokyny ZMB z roku 2022 a byl uveden do jednotného standardu ÚPD dle stavebního zákona a jeho prováděcích předpisů. Výše uvedené texty je tedy nutno chápat také ve smyslu těchto úprav.*

#### **Námítka č.5**

#### **Námítka č.6**

##### **Výrok:**

*Námítce se nevyhovuje.*

##### **Odůvodnění:**

*V rámci podání je vysloven požadavek na vypuštění návrhových ploch komunikací O-5 a O-6 z důvodu zbytečnosti, přivedení tranzitní dopravy do území, narušení přírodního zázemí v k.ú. Medlánců a je konstatováno, že je komunikace nerealizovatelná.*

*Koridory ploch dopravní infrastruktury D nejsou v namítaném území navrženy.*

*Návrh pro opakované veřejné projednání byl upraven v souvislosti s nesouhlasem vedení trasy záměru R/1 především na medláneckém katastru s ohledem na problematické propojení na ulici V Újezdech. Současně byla prověřena trasa vedoucí ve vzdálenější poloze od stávající zástavby a mimo území volnočasových aktivit v okolí Medláneckého potoka.*

*Vzhledem k nesouhlasu s původním vedením koridoru územní rezervy O-5 centrem Medlánek byla následně naznačena možnost změny jejího trasování. Tuto úpravu však z časových důvodů nebylo možné prověřit v potřebné podrobnosti a s podrobnějším vyhodnocením dopadů a vlivů na území.*

*Aby bylo možné podrobněji prověřit toto území jednak z hlediska koncepce dopravy (Odboru dopravy MMB) a z hlediska územních dopadů (Odboru územního plánování a rozvoje MMB), bylo rozhodnuto z pozice pořizovatele o jejich vymezení.*

*Z tohoto důvodu je v území územní rezerva O-6 ponechána beze změny a územní rezerva O-5 je upravena do koridoru v návaznosti od územní rezervy O-6 po propojení se záměrem R/1.*

*Po zpracování podrobnějších prověřovacích studií budou vyhodnoceny dopady do území a až následně na základě doporučení bude rozhodnuto o těchto územních rezervách. Tedy v tuto chvíli je předčasné předjímat výsledky prověření.*

*Z územního hlediska se nejedná o návrhy konkrétních záměrů komunikací, ale o prvky, které budou ve větší podrobnosti teprve prověřeny a následně až rozhodnuto o jejich případné aktivitaci.*



*Území dotčené překryvným koridorem územních rezerv je možné využívat dle současného využití nebo v souladu s podmínkami využití území plochy s rozdílným způsobem využití. Využití území pod koridory územních rezerv O-5 a O-6 je ponecháno z větší části obdobné jako v současném územním plánu, tedy v plochách s rozdílným způsobem využití: plochy zahrádek I, plochy zemědělské A nebo plochy krajinné zeleně K.  
Z výše uvedených důvodů nelze požadavky v současné době zohlednit.*

*Věcná podstata způsobů vypořádání předmětného podání zůstává nadále relevantní, přestože návrh nového územního plánu města Brna prošel přepracováním s ohledem na Pokyny ZMB z roku 2022 a byl uveden do jednotného standardu ÚPD dle stavebního zákona a jeho prováděcích předpisů. Výše uvedené texty je tedy nutno chápat také ve smyslu těchto úprav.*

### **Námítka č.7**

#### **Výrok:**

*Námítce se nevyhovuje.*

#### **Odůvodnění:**

*Pořizovatel se neztotožňuje s tvrzením podatele, že došlo k procesnímu pochybení v rámci procesu tvorby nového územního plánu tím, že byl na základě výsledků vyhodnocení předešlého veřejného projednání zpracován upravený Návrh. Stavební zákon výslovně předpokládá, že může být návrh územního plánu upraven, podstatně či nepodstatně, a jedná se tak o zcela legální a legitimní postup.*

*Současně není nijak podateli znemožněno uplatnit proti upravenému návrhu územního plánu svou připomínku či námítku.*

*Rovněž tak je chybným předpokladem podatele tvrzení, že jím uplatněné námítky či připomínky jsou v zásadě "bezpečné", protože město "nepočítá" s dalším projednáním.*

*Postoj města je sice v procesu tvorby územního plánu důležitý, ale vyhodnocení výsledků veřejných projednání zpracovává úřad územního plánování ve spolupráci s určeným zastupitelem a je na pořizovateli, aby po vyhodnocení správně určil další procesní postup; toto rozhodnutí nespadá do výlučné pravomoci samosprávných orgánů obce, a proto nelze podatelova tvrzení považovat za právně relevantní.*

*Jeho možnost vstoupit aktivně do procesu přípravy nového územního plánu nebyla nijak omezena a uplatněním své námítky to dokazuje; rovněž je nutné upozornit, že samotné uplatnění podání ještě nezakládá automatický nárok na to, že musí být námítce vyhověno - tím by byl popřen naopak proces vyhodnocení podání.*

*Chybnost závěrů podatele lze dokladovat tím, že úřad územního plánování na základě vyhodnocení výsledků opakovaného veřejného projednání zajistil úpravu Návrhu nového územního plánu města Brna a oznámil konání dalšího opakovaného veřejného projednání.*

*Věcná podstata způsobů vypořádání předmětného podání zůstává nadále relevantní, přestože návrh nového územního plánu města Brna prošel přepracováním s ohledem na Pokyny ZMB z roku 2022 a byl uveden do jednotného standardu ÚPD dle stavebního zákona a jeho prováděcích předpisů. Výše uvedené texty je tedy nutno chápat také ve smyslu těchto úprav.*

Došlo: 30.06.2021

MAGISTRÁT MĚSTA BRNA, Odbor územního plánování a rozvoje, Kounicova 67, 601 67

Č.j. MMB: 044/16/35  
Příl.:

MMB/0342635/2021

listy: 1 přílohy:



mm1es7d2f73a1 Doručeno: 29.06.2021

## NÁMITKA / PŘIPOMÍNKA

### UPRAVENÝ NÁVRH NOVÉHO ÚPmB – opakované veřejné projednání

#### Identifikační údaje podatele – Fyzická osoba/právnícká osoba

Jméno, příjmení /

Název společnosti

Datum narození/

Identifikační číslo

Trvalé bydliště/

sídlo

E-mail

Jsem – nejsem\*) občan města Brna

Jsem – nejsem\*) vlastníkem pozemku/ů nebo stavby/stavěb v ploše dotčené navrhovanou změnou

katastrální území MEDLANKY

parcel. č.

#### Upřesnění obsahu námítky/připomínky (území, ke kterému se vztahuje námitka/připomínka)

Městská část a katastrální území

Medlánky

Označení lokality, rezervy

Me-1, O-5, O-6

#### Text námítky/připomínky včetně ZDŮVODNĚNÍ

##### 1. Rozvojová plocha Me-1 Technologický park

Požaduji **zásadně redukovat intenzitu využití území** v rozvojové lokalitě Me-1 (Technologický park Brno) v k. ú. Medlánky. Tato intenzita je pro dané území zcela neadekvátní a vytváří neúnosnou zátěž pro své okolí a celou městskou část Brno-Medlánky, kdy by mohlo jen díky této změně na malé části jejího území dojít ke zdvojnásobení obyvatel celé městské části. Současně požaduji stanovit jednoznačné limity maximální míry zastavění území a vyšší minimální podíl zeleně.

**Výšková úroveň zástavby:** V této souvislosti požaduji zejména redukovat navrhovanou výškovou úroveň tak, jak bylo dlouhodobě sledováno ve všech dokumentech v procesu přípravy nového územního plánu města (ve všech třech variantách konceptu i v původním návrhu), tedy tak, aby celá lokalita mezi spojnicí ulic Hudcovy a Purkyňovy a zámeckým parkem byly výškové úrovně zástavby 2 (pod rozvodnou 3) a lokalita mezi spojnicí ulic Hudcovy a Purkyňovy a stávající tramvajovou smyčkou, aby měla výškovou úroveň 3. Požaduji, aby v žádné části lokality Me-1 nebyla překročena výšková úroveň 3.

**Vymezení funkčních ploch:** Vymezení funkčních ploch požaduji tak, aby byl nadále sledován původní záměr obsažený ve všech třech variantách konceptu územního plánu, tedy dlouhodobě zamýšlené dobudování Technologického parku Brno až po spojnici ulic Hudcovy a Purkyňovy a zabráněno možnosti přeměnit celou lokalitu na rezidenční bydlení. Požaduji tedy v takto vymezené části lokality vrátit funkční plochy komerční vybavenosti „W“ s výškovou úrovní 3. Mezi spojnicí ulic Hudcovy a Purkyňovy vítám nově vymezenou plochu vybavenosti. Část pozemků nad touto plochou požaduji



**3** vymezit pro budoucí polyfunkční využití s bydlením i občanskou vybaveností jako plochu C/v2. Plochu bezprostředně pod rozvodnou vymezit jako zeleň Z a zbývající plochu jako plochu bydlení B/r2, jak tomu bylo ve všech dosavadních dokumentech. Požadují zachování povinnosti zpracovat územní studii.

**3**

**4** **Systémová podjatost:** Namítám systémovou podjatost v procesu přípravy nového územního plánu v lokalitě Me-1 Technologický park. Je to totiž město samotné, které vlastní bezprostředně nebo přes jím ovládané společnosti pozemky v této lokalitě. Intenzita využití území ve prospěch bydlení a výšková úroveň zástavby se měnila postupně s tím, jak město navýšilo svůj podíl ve společnosti Technologický park Brno a.s. a jak následně začalo zvažovat různé formy zcizení pozemků v této lokalitě za účelem sanování rozpočtu města. To se postupně projevilo v návrhu nového ÚP z roku 2020, kde byly změněny funkční plochy oproti všem variantám konceptu a v rozporu s Pokyny pro dopracování návrhu tak, aby bylo možné postavit více lukrativních bytových domů a pozemky tak více zhodnotit prodejem některému z developerů, a dále v upraveném návrhu ÚP, kde byly ze stejného důvodu dramaticky navýšeny výškové úrovně výstavby a opět tak zvýšena intenzita výtěžnosti území pro případ jeho zcizení. Provádět změny ÚP za účelem zvyšování hodnoty majetku města nebo sanování jeho rozpočtu je přitom zcela v rozporu se zákonem definovanými cíli a úkoly územního plánování. Je rovněž v rozporu s principem rovného zacházení.

**4**

**5** **2. Návrhové plochy komunikací O-5 (komunikační propojení ulice Turistické a areálu bývalých kasáren v Řečkovících) a O-6 (prodloužení ulice Purkyňovy do ulice Turistické)**

**5**

**6** Rezerva pro tyto komunikace je zbytečná. Tyto komunikace nemají žádný potenciál dopravy v Medlánkách odlehčit, ale naopak do Medláněk přivedou novou tranzitní dopravu, která tudy nutně jezdit nemusí. Tím dojde ke zničení cenné rekreační lokality Medláneckého letiště a přírodní památky Medlánecké kopce. Rezerva pro tyto komunikace je navržena přes soukromé pozemky, přes zahrady a stávající biokoridor. Nejen že by zásadně znehodnotila území, ale je ve své podstatě nerealizovatelná.

**6**

**7** **3. Procesní pochybení při tvorbě upraveného návrhu a zkrácení zákonných práv účastníků**

**7**

Mám za to, že v důsledku pochybení v procesu tvorby upraveného návrhu ÚP byla porušena má zákonná práva reálně svými námitkami a připomínkami ovlivnit výslednou podobu nového územního plánu. Upravený návrh totiž přinesl zcela nová, v původním návrhu nezahrnutá, řešení, jako např. v mé námitce/připomínce uvedené dramatické navýšení výškových úrovní v lokalitě Me-1 Technologický park a rezervu komunikace O-5. Tato nová řešení přitom nepožadovala žádná dotčená osoba ani dotčený státní orgán. Vyhovění mé námitce či připomínce proti takovému řešení obsaženému v upraveném návrhu by však bylo podstatnou úpravou s nutností nového, v tomto případě již třetího, veřejného projednání. S tím však město nepočítá. Procesním pochybením, spočívajícím ve skutečnosti, že byla do upraveného návrhu zapracována zcela nová řešení a regulace území bez možnosti dosáhnout v předpokládaném procesu přípravy nového ÚP města Brna reálně jejich přehodnocení na základě zákona uplatněných připomínek a námitek, došlo ke krácení mých zákonných práv, čímž došlo k obdobné situaci, kterou procesní právo zná jako „odnětí instance“.

v BDN dne 25.6.21

Podpis

\*nehodící se škrtněte



## **MMB/0342635/2021**

### **Námítka č.1**

#### **Výrok:**

Námítce se nevyhovuje.

#### **Odůvodnění:**

Podatel zásadně požaduje zredukovat intenzitu využití předmětné rozvojové lokality, a to formou nastavení limitů maximální míry zastavění a stanovením vyššího minimálního podílu zeleně.

De facto celá plocha předmětné rozvojové lokality je v platném ÚPmB vymezena jako plocha zastavitelná (vyjma menších ploch zeleně a veřejných prostranství). Zároveň je převážná část parcel vlastnictvím soukromých vlastníků (vyjma plochy V/a2, části ploch D/a3 a většiny veřejných prostranství). Není tudíž možné v návrhu ÚPmB vymezit větší nezastavěné plochy zeleně a tím snížit intenzitu využití území, jelikož v případě, že by došlo ke změně plochy stavební (viz platný ÚPmB) na plochu nestavební, tak hrozí náhrada škody za změnu využití území dle § 102 odst. 2 zákona č. 183/2006 Sb., o územním plánování a stavebním řádu.

Zároveň se v návrhu ÚPmB nevymezují ani menší plochy zeleně, tak jak jsou vymezeny v platném ÚPmB. Z důvodu zvoleného měřítka výkresů a podrobnosti ÚPmB byla pro návrh ÚP stanovena minimální velikost funkční plochy na 0,5 ha (pouze ve zvláštních případech na 0,2 ha) v souladu s ustanovením § 3 odst. 1 vyhlášky č. 501/2006 Sb. Návrh ÚPmB řeší zastoupení zeleně u funkčních ploch nastavením minimálního zastoupení zeleně, které je u ploch B a C 30 % pro disponibilní pozemky stavebního záměru, u ploch W pak 20 % pro disponibilní pozemky stavebního záměru. Vzhledem k tomu, že se v blízkosti předmětné plochy nachází velké plochy krajinné i městské zeleně, tak zpracovatel nepovažuje za nutné tyto podíly navyšovat.

Věcná podstata způsobů vypořádání předmětného podání zůstává nadále relevantní, přestože návrh nového územního plánu města Brna prošel přepracováním s ohledem na Pokyny ZMB z roku 2022 a byl uveden do jednotného standardu ÚPD dle stavebního zákona a jeho prováděcích předpisů. Výše uvedené texty je tedy nutno chápat také ve smyslu těchto úprav.

### **Námítka č.2**

#### **Výrok:**

Námítce se vyhovuje částečně.

#### **Odůvodnění:**

Podatel požaduje, aby výšková úroveň zástavby v severní části předmětné lokality byla stanovena na úroveň 2 (v části pod rozvodnou úroveň 3) a ve zbývající části předmětné lokality, aby byla stanovena maximálně 3. výšková úroveň zástavby.

V severní části předmětné lokality bude pod rozvodnou zachována výšková úroveň 3. Ve zbylé části bude rozšířena plocha bydlení s výškovou úrovní 2. Podél pozemní komunikace spojující ulice Hudcova a Purkyňova však zůstane zachován úzký pás plochy smíšené obytné (C) s výškovou úrovní 3. Smyslem stanovení vyšší úrovně zástavby u této plochy je ochrana nižší rezidentní zástavby, která se nachází za ní, od potenciálně rušnější pozemní komunikace (odclonění negativních vlivů dopravy). Stanovování vyšší úrovně zástavby podél městských tříd a rušnějších pozemních komunikacích je pravidlem v celém ÚPmB.

Ve zbývající části předmětné lokality bude u ploch smíšených obytných zachována výšková úroveň zástavby 5. Snížení výškové úrovně zástavby dle požadavků podatele není z městotvorného hlediska možné. Zintenzivnění využití předmětné plochy je krok, v jehož důsledku by mělo dojít k omezení suburbanizace, což je jeden z hlavních cílů nového ÚPmB. U ostatních ploch je zachována výšková úroveň zástavby 3.

Věcná podstata způsobů vypořádání předmětného podání zůstává nadále relevantní, přestože návrh nového územního plánu města Brna prošel přepracováním s ohledem na Pokyny ZMB z roku 2022 a byl uveden do jednotného standardu ÚPD dle stavebního zákona a jeho prováděcích předpisů. Výše uvedené texty je tedy nutno chápat také ve smyslu těchto úprav.

Vyhodnocení se doplňuje o následující:

Předmětná lokalita je součástí zpracovávané Územní studie Technologický park (KAM, p.o.), která mimo jiné prověřila a zpodrobnila využití funkčních ploch, zpřesnila prostorové regulativy, upřesnila systém dopravní infrastruktury a definovala obslužnost jednotlivých ploch. Tato ÚS nahradí územním plánem dříve předepsanou ÚS 08-Technologický park. V rámci řešení této ÚS došlo ke změně návrhu využití území - přehodnocení intenzity využití – pro celou rozvojovou lokalitu Me-1 byla jako maximální výšková hladina vyhodnocena hladina 4 (9-22 m).

### **Námítka č.3**

#### **Výrok:**

Námítce se vyhovuje částečně.

#### **Odůvodnění:**

Podatel požaduje, aby byl v předmětné rozvojové lokalitě zachován původní záměr dobudování Technologického parku Brno a tím bylo zabráněno možnosti přeměnit celou lokalitu na rezidenční bydlení. Podatel tedy požaduje na předmětných plochách nastavit funkční plochy komerční vybavenosti (W) s výškovou úrovní 3. Dále podatel požaduje v severní části rozvojové lokality změnit vymezení plochy na C/v2, plochy městské zeleně (Z) a plochy bydlení B/r2. Podatel taktéž požaduje zachování povinnosti zpracovat pro předmětnou lokalitu územní studii.

Zpracovatel prověřil nutnost doplnit v rámci předmětné lokality plochy komerční vybavenosti (W) v návaznosti na realizované areály při ulici Purkyňova. Dle jeho posouzení není v lokalitě nutné vymezovat další plochy W (vyjma ploch v jihozápadní a severozápadní části předmětné lokality, které doplňují souvislý pás ploch komerční vybavenosti a byl u nich ponechám způsob využití W a nově vymezené plochy W v severní části – viz níže). Přeměnou původně plánovaných ploch W na plochy smíšené obytné (C) je reagováno na deficitní funkci bydlení, což je jeden z hlavních problémů současné doby. Zvýšení možnosti stavět objekty pro bydlení, resp. pro smíšenou funkci, je základním požadavkem města a jde o jednu z hlavních úloh územního plánu. Předmětná lokalita přirozeně propojuje městské části Královo Pole a Medlánky v oblasti Technologického parku, který dle návrhu ÚPmB doplní o rezidenční využití v kombinaci s občanskou vybaveností a službami a tím zajistí chybějící mísení funkcí v území.

Severní část předmětné rozvojové lokality bude částečně upravena, nikoliv však zcela dle požadavků podatele. Část plochy občanské vybavenosti bude zachována dle aktuálního návrhu ÚPmB. Ve střední části dojde k rozšíření plochy bydlení na úkor plochy smíšené obytné. Část plochy bezprostředně pod rozvodnou bude změněna z plochy C/v3 na plochu W/v3. Tato plocha bude mít za úkol odclonit případné negativní působení technického zařízení na plochy bydlení. Z toho důvodu není možné v této části vymezit plochy městské zeleně (Z), jak požaduje podatel.

Věcná podstata způsobů vypořádání předmětného podání zůstává nadále relevantní, přestože návrh nového územního plánu města Brna prošel přepracováním s ohledem na Pokyny ZMB z roku 2022 a byl uveden do jednotného standardu ÚPD dle stavebního zákona a jeho prováděcích předpisů. Výše uvedené texty je tedy nutno chápat také ve smyslu těchto úprav.

Vyhodnocení se doplňuje o následující:

Předmětná lokalita je součástí zpracovávané Územní studie Technologický park (KAM, p.o.), která mimo jiné prověří doplnění komerční vybavenosti v jižní a severní části lokality v návaznosti na realizované areály při ulici Purkyňově, doplnění bydlení v návaznosti

*na zástavbu bydlení v Medláncích v ul. Za Parkem, vymezení veřejného prostranství a prověření jeho charakteru, potřebu umístění občanského vybavení, možnost umístění mateřské školy, prověří vnitřní komunikační síť, vymezení pozemků pro obslužné komunikace s ohledem na jejich návaznost na stávající zástavbu, navrhne další dopravní napojení na stávající komunikace, řešení pěší průchodnosti lokalitou i k okolním plochám zeleně, napojení rozšířené vozovny a začlenění prodloužené tramvajové tratě včetně způsobu křížení s ostatní dopravou a řešením smyčky, návrh krajinné zeleně jako přechodu mezi Medláneckým kopcem a zástavbou a také napojení na technickou infrastrukturu. Tato ÚS nahradí územním plánem dříve předepsanou ÚS 08-Technologický park.*

#### **Námítka č.4**

##### **Výrok:**

*Námítce se nevyhovuje.*

##### **Odůvodnění:**

*Proces tvorby územního plánu obce není řízením, v němž by bylo možno namítat podobné procesní skutečnosti. Otázku případných tvrzených zásahů samosprávy do podoby Návrhu územního plánu není možno řešit, rozhodovat či v rámci námítky podjatosti procesovat v rámci projednání věcného řešení.*

*Věcná podstata způsobů vypořádání předmětného podání zůstává nadále relevantní, přestože návrh nového územního plánu města Brna prošel přepracováním s ohledem na Pokyny ZMB z roku 2022 a byl uveden do jednotného standardu ÚPD dle stavebního zákona a jeho prováděcích předpisů. Výše uvedené texty je tedy nutno chápat také ve smyslu těchto úprav.*

#### **Námítka č.5**

#### **Námítka č.6**

##### **Výrok:**

*Námítce se nevyhovuje.*

##### **Odůvodnění:**

*V rámci podání je vysloven požadavek na vypuštění návrhových ploch komunikací O-5 a O-6 z důvodu zbytečnosti, přivedení tranzitní dopravy do území, narušení přírodního zázemí v k.ú. Medlánců a je konstatováno, že je komunikace nerealizovatelná.*

*Koridory ploch dopravní infrastruktury D nejsou v namítaném území navrženy.*

*Návrh pro opakované veřejné projednání byl upraven v souvislosti s nesouhlasem vedení trasy záměru R/1 především na medláneckém katastru s ohledem na problematické propojení na ulici V Újezdech. Současně byla prověřena trasa vedoucí ve vzdálenější poloze od stávající zástavby a mimo území volnočasových aktivit v okolí Medláneckého potoka.*

*Vzhledem k nesouhlasu s původním vedením koridoru územní rezervy O-5 centrem Medlánců byla následně naznačena možnost změny jejího trasování. Tuto úpravu však z časových důvodů nebylo možné prověřit v potřebné podrobnosti a s podrobnějším vyhodnocením dopadů a vlivů na území.*

*Aby bylo možné podrobněji prověřit toto území jednak z hlediska koncepce dopravy (Odboru dopravy MMB) a z hlediska územních dopadů (Odboru územního plánování a rozvoje MMB), bylo rozhodnuto z pozice pořizovatele o jejich vymezení.*

*Z tohoto důvodu je v území územní rezerva O-6 ponechána beze změny a územní rezerva O-5 je upravena do koridoru v návaznosti od územní rezervy O-6 po propojení se záměrem R/1.*

*Po zpracování podrobnějších prověřovacích studií budou vyhodnoceny dopady do území a až následně na základě doporučení bude rozhodnuto o těchto územních rezervách. Tedy v tuto chvíli je předčasné předjímat výsledky prověření.*

*Z územního hlediska se nejedná o návrhy konkrétních záměrů komunikací, ale o prvky, které budou ve větší podrobnosti teprve prověřeny a následně až rozhodnuto o jejich případné aktivitaci.*



*Území dotčené překryvným koridorem územních rezerv je možné využívat dle současného využití nebo v souladu s podmínkami využití území plochy s rozdílným způsobem využití. Využití území pod koridory územních rezerv O-5 a O-6 je ponecháno z větší části obdobné jako v současném územním plánu, tedy v plochách s rozdílným způsobem využití: plochy zahrádek I, plochy zemědělské A nebo plochy krajinné zeleně K. Z výše uvedených důvodů nelze požadavky v současné době zohlednit.*

*Věcná podstata způsobů vypořádání předmětného podání zůstává nadále relevantní, přestože návrh nového územního plánu města Brna prošel přepracováním s ohledem na Pokyny ZMB z roku 2022 a byl uveden do jednotného standardu ÚPD dle stavebního zákona a jeho prováděcích předpisů. Výše uvedené texty je tedy nutno chápat také ve smyslu těchto úprav.*

### **Námítka č.7**

#### **Výrok:**

*Námítce se nevyhovuje.*

#### **Odůvodnění:**

*Pořizovatel se neztotožňuje s tvrzením podatele, že došlo k procesnímu pochybení v rámci procesu tvorby nového územního plánu tím, že byl na základě výsledků vyhodnocení předešlého veřejného projednání zpracován upravený Návrh. Stavební zákon výslovně předpokládá, že může být návrh územního plánu upraven, podstatně či nepodstatně, a jedná se tak o zcela legální a legitimní postup.*

*Současně není nijak podateli znemožněno uplatnit proti upravenému návrhu územního plánu svou připomínku či námítku.*

*Rovněž tak je chybným předpokladem podatele tvrzení, že jím uplatněné námítky či připomínky jsou v zásadě "bezpečné", protože město "nepočítá" s dalším projednáním.*

*Postoj města je sice v procesu tvorby územního plánu důležitý, ale vyhodnocení výsledků veřejných projednání zpracovává úřad územního plánování ve spolupráci s určeným zastupitelem a je na pořizovateli, aby po vyhodnocení správně určil další procesní postup; toto rozhodnutí nespadá do výlučné pravomoci samosprávných orgánů obce, a proto nelze podatelova tvrzení považovat za právně relevantní.*

*Jeho možnost vstoupit aktivně do procesu přípravy nového územního plánu nebyla nijak omezena a uplatněním své námítky to dokazuje; rovněž je nutné upozornit, že samotné uplatnění podání ještě nezakládá automatický nárok na to, že musí být námítce vyhověno - tím by byl popřen naopak proces vyhodnocení podání.*

*Chybnost závěrů podatele lze dokladovat tím, že úřad územního plánování na základě vyhodnocení výsledků opakovaného veřejného projednání zajistil úpravu Návrhu nového územního plánu města Brna a oznámil konání dalšího opakovaného veřejného projednání.*

*Věcná podstata způsobů vypořádání předmětného podání zůstává nadále relevantní, přestože návrh nového územního plánu města Brna prošel přepracováním s ohledem na Pokyny ZMB z roku 2022 a byl uveden do jednotného standardu ÚPD dle stavebního zákona a jeho prováděcích předpisů. Výše uvedené texty je tedy nutno chápat také ve smyslu těchto úprav.*

2685

MAGISTRÁT MĚSTA BRNA  
Odbor územního plánování a rozvoje  
Došlo: 30-06-2021  
67, 601 67 Brno  
C.j. MMB: 004-26-34  
Příl.: .....

MAGISTRÁT MĚSTA BRNA, Odbor územního plánování a rozvoje, Kounicova

### NÁMITKA / PŘIPOMÍNKA

#### UPRAVENÝ NÁVRH NOVÉHO ÚPmB – opakované veřejné projednání

#### Identifikační údaje podatele – Fyzická osoba/právnícká osoba

Jméno, příjmení / Název společnosti	[redacted]
Datum narození/ Identifikační číslo	[redacted]
Trvalé bydliště/ sídl	[redacted]

Statutární město Brno  
Magistrát města Brna

MMB/0342637/2021  
listy: 2 přílohy  
druh



mmb1es7d2f73a3 Doručeno: 29.06.2021

E-mail: [redacted]

Jsem – nejsem\* občan města Brna

Jsem – nejsem\* vlastníkem pozemku/ů nebo stavby/staveb v ploše dotčené navrhovanou změnou katastrální území *Medlánky* parcel. č. [redacted]

#### Upřesnění obsahu námítky/připomínky (území, ke kterému se vztahuje námitka/připomínka)

Městská část a katastrální území	Medlánky
Označení lokality, rezervy	Me-1, O-5, O-6

#### Text námítky/připomínky včetně ZDŮVODNĚNÍ

##### 1. Rozvojová plocha Me-1 Technologický park

**1** Požaduji **zásadně redukovat intenzitu využití území** v rozvojové lokalitě Me-1 (Technologický park Brno) v k. ú. Medlánky. Tato intenzita je pro dané území zcela neadekvátní a vytváří neúnosnou zátěž pro své okolí a celou městskou část Brno-Medlánky, kdy by mohlo jen díky této změně na malé části jejího území dojít ke zdvojnásobení obyvatel celé městské části. Současně požaduji stanovit jednoznačné limity maximální míry zastavění území a vyšší minimální podíl zeleně. **1**

##### Výšková úroveň zástavby:

**2** V této souvislosti požaduji zejména redukovat navrhovanou výškovou úroveň tak, jak bylo dlouhodobě sledováno ve všech dokumentech v procesu přípravy nového územního plánu města (ve všech třech variantách konceptu i v původním návrhu), tedy tak, aby celá lokalita mezi spojnicí ulic Hudcovy a Purkyňovy a zámeckým parkem byly výškové úrovně zástavby 2 (pod rozvodnou 3) a lokalita mezi spojnicí ulic Hudcovy a Purkyňovy a stávající tramvajovou smyčkou, aby měla výškovou úroveň 3. Požaduji, aby v žádné části lokality Me-1 nebyla překročena výšková úroveň 3. **2**

##### Vymezení funkčních ploch:

**3** Vymezení funkčních ploch požaduji tak, aby byl nadále sledován původní záměr obsažený ve všech třech variantách konceptu územního plánu, tedy dlouhodobě zamýšlené dobudování Technologického parku Brno až po spojnici ulic Hudcovy a Purkyňovy a zabráněno možnosti přeměnit celou lokalitu na rezidenční bydlení. Požaduji tedy v takto vymezené části lokality vrátit funkční plochy komerční vybavenosti „W“ s výškovou úrovní 3. Mezi spojnicí ulic Hudcovy a Purkyňovy vítám nově vymezenou plochu vybavenosti. Část pozemků nad touto plochou požaduji **3**



**3****3**

vymezit pro budoucí polyfunkční využití s bydlením i občanskou vybaveností jako plochu C/v2. Plochu bezprostředně pod rozvodnou vymezit jako zeleň Z a zbývající plochu jako plochu bydlení B/r2, jak tomu bylo ve všech dosavadních dokumentech. Požaduji zachování povinnosti zpracovat územní studii.

**4****4**

**Systemová podjatost:** Namítám systémovou podjatost v procesu přípravy nového územního plánu v lokalitě Me-1 Technologický park. Je to totiž město samotné, které vlastní bezprostředně nebo přes jím ovládané společnosti pozemky v této lokalitě. Intenzita využití území ve prospěch bydlení a výšková úroveň zástavby se měnila postupně s tím, jak město navýšilo svůj podíl ve společnosti Technologický park Brno a.s. a jak následně začalo zvažovat různé formy zcizení pozemků v této lokalitě za účelem sanování rozpočtu města. To se postupně projevilo v návrhu nového ÚP z roku 2020, kde byly změněny funkční plochy oproti všem variantám konceptu a v rozporu s Pokyny pro dopracování návrhu tak, aby bylo možné postavit více lukrativních bytových domů a pozemky tak více zhodnotit prodejem některému z developerů, a dále v upraveném návrhu ÚP, kde byly ze stejného důvodu dramaticky navýšeny výškové úrovně výstavby a opět tak zvýšena intenzita výtěžnosti území pro případ jeho zcizení. Provádět změny ÚP za účelem zvyšování hodnoty majetku města nebo sanování jeho rozpočtu je přitom zcela v rozporu se zákonem definovanými cíli a úkoly územního plánování. Je rovněž v rozporu s principem rovného zacházení.

**5****5**

**2. Návrhové plochy komunikací O-5 (komunikační propojení ulice Turistické a areálu bývalých kasáren v Řečkovicích) a O-6 (prodloužení ulice Purkyňovy do ulice Turistické)**

**6****6**

Rezerva pro tyto komunikace je zbytečná. Tyto komunikace nemají žádný potenciál dopravy v Medlánkách odlehčit, ale naopak do Medlánek přivedou novou tranzitní dopravu, která tudy nutně jezdit nemusí. Tím dojde ke zničení cenné rekreační lokality Medláneckého letiště a přírodní památky Medlánecké kopce. Rezerva pro tyto komunikace je navržena přes soukromé pozemky, přes zahrady a stávající biokoridor. Nejen že by zásadně znehodnotila území, ale je ve své podstatě nerealizovatelná.

**7****7**

**3. Procesní pochybení při tvorbě upraveného návrhu a zkrácení zákonných práv účastníků**

Mám za to, že v důsledku pochybení v procesu tvorby upraveného návrhu ÚP byla porušena má zákonná práva reálně svými námitkami a připomínkami ovlivnit výslednou podobu nového územního plánu. Upravený návrh totiž přinesl zcela nová, v původním návrhu nezahrnutá, řešení, jako např. v mé námitce/připomínce uvedené dramatické navýšení výškových úrovní v lokalitě Me-1 Technologický park a rezervu komunikace O-5. Tato nová řešení přitom nepožadovala žádná dotčená osoba ani dotčený státní orgán. Vyhovění mé námitce či připomínce proti takovému řešení obsaženému v upraveném návrhu by však bylo podstatnou úpravou s nutností nového, v tomto případě již třetího, veřejného projednání. S tím však město nepočítá. Procesním pochybením, spočívajícím ve skutečnosti, že byla do upraveného návrhu zapracována zcela nová řešení a regulace území bez možnosti dosáhnout v předpokládaném procesu přípravy nového ÚP města Brna reálně jejich přehodnocení na základě zákona uplatněných připomínek a námitek, došlo ke zkrácení mých zákonných práv, čímž došlo k obdobné situaci, kterou procesní právo zná jako „odnětí instance“.

v Brně dne 20.6.2021

Podpis: 

\*nehodící se škrtněte



## **MMB/0342637/2021**

### **Námítka č.1**

#### **Výrok:**

Námítce se nevyhovuje.

#### **Odůvodnění:**

Podatel zásadně požaduje zredukovat intenzitu využití předmětné rozvojové lokality, a to formou nastavení limitů maximální míry zastavění a stanovením vyššího minimálního podílu zeleně.

De facto celá plocha předmětné rozvojové lokality je v platném ÚPmB vymezena jako plocha zastavitelná (vyjma menších ploch zeleně a veřejných prostranství). Zároveň je převážná část parcel vlastnictvím soukromých vlastníků (vyjma plochy V/a2, části ploch D/a3 a většiny veřejných prostranství). Není tudíž možné v návrhu ÚPmB vymezit větší nezastavěné plochy zeleně a tím snížit intenzitu využití území, jelikož v případě, že by došlo ke změně plochy stavební (viz platný ÚPmB) na plochu nestavební, tak hrozí náhrada škody za změnu využití území dle § 102 odst. 2 zákona č. 183/2006 Sb., o územním plánování a stavebním řádu.

Zároveň se v návrhu ÚPmB nevymezují ani menší plochy zeleně, tak jak jsou vymezeny v platném ÚPmB. Z důvodu zvoleného měřítka výkresů a podrobnosti ÚPmB byla pro návrh ÚP stanovena minimální velikost funkční plochy na 0,5 ha (pouze ve zvláštních případech na 0,2 ha) v souladu s ustanovením § 3 odst. 1 vyhlášky č. 501/2006 Sb. Návrh ÚPmB řeší zastoupení zeleně u funkčních ploch nastavením minimálního zastoupení zeleně, které je u ploch B a C 30 % pro disponibilní pozemky stavebního záměru, u ploch W pak 20 % pro disponibilní pozemky stavebního záměru. Vzhledem k tomu, že se v blízkosti předmětné plochy nachází velké plochy krajinné i městské zeleně, tak zpracovatel nepovažuje za nutné tyto podíly navyšovat.

Věcná podstata způsobů vypořádání předmětného podání zůstává nadále relevantní, přestože návrh nového územního plánu města Brna prošel přepracováním s ohledem na Pokyny ZMB z roku 2022 a byl uveden do jednotného standardu ÚPD dle stavebního zákona a jeho prováděcích předpisů. Výše uvedené texty je tedy nutno chápat také ve smyslu těchto úprav.

### **Námítka č.2**

#### **Výrok:**

Námítce se vyhovuje částečně.

#### **Odůvodnění:**

Podatel požaduje, aby výšková úroveň zástavby v severní části předmětné lokality byla stanovena na úroveň 2 (v části pod rozvodnou úroveň 3) a ve zbývajících částech předmětné lokality, aby byla stanovena maximálně 3. výšková úroveň zástavby.

V severní části předmětné lokality bude pod rozvodnou zachována výšková úroveň 3. Ve zbylé části bude rozšířena plocha bydlení s výškovou úrovní 2. Podél pozemní komunikace spojující ulice Hudcova a Purkyňova však zůstane zachován úzký pás plochy smíšené obytné (C) s výškovou úrovní 3. Smyslem stanovení vyšší úrovně zástavby u této plochy je ochrana nižší rezidentní zástavby, která se nachází za ní, od potenciálně rušnější pozemní komunikace (odclonění negativních vlivů dopravy). Stanovování vyšší úrovně zástavby podél městských tříd a rušnějších pozemních komunikací je pravidlem v celém ÚPmB.

Ve zbývajících částech předmětné lokality bude u ploch smíšených obytných zachována výšková úroveň zástavby 5. Snížení výškové úrovně zástavby dle požadavků podatele není z městotvorného hlediska možné. Zintenzivnění využití předmětné plochy je krok, v jehož důsledku by mělo dojít k omezení suburbanizace, což je jeden z hlavních cílů nového ÚPmB. U ostatních ploch je zachována výšková úroveň zástavby 3.

Věcná podstata způsobů vypořádání předmětného podání zůstává nadále relevantní, přestože návrh nového územního plánu města Brna prošel přepracováním s ohledem na Pokyny ZMB z roku 2022 a byl uveden do jednotného standardu ÚPD dle stavebního zákona a jeho prováděcích předpisů. Výše uvedené texty je tedy nutno chápat také ve smyslu těchto úprav.

Vyhodnocení se doplňuje o následující:

Předmětná lokalita je součástí zpracovávané Územní studie Technologický park (KAM, p.o.), která mimo jiné prověřila a zpodrobnila využití funkčních ploch, zpřesnila prostorové regulativy, upřesnila systém dopravní infrastruktury a definovala obslužnost jednotlivých ploch. Tato ÚS nahradí územním plánem dříve předepsanou ÚS 08-Technologický park. V rámci řešení této ÚS došlo ke změně návrhu využití území - přehodnocení intenzity využití – pro celou rozvojovou lokalitu Me-1 byla jako maximální výšková hladina vyhodnocena hladina 4 (9-22 m).

### **Námítka č.3**

#### **Výrok:**

Námítce se vyhovuje částečně.

#### **Odůvodnění:**

Podatel požaduje, aby byl v předmětné rozvojové lokalitě zachován původní záměr dobudování Technologického parku Brno a tím bylo zabráněno možnosti přeměnit celou lokalitu na rezidenční bydlení. Podatel tedy požaduje na předmětných plochách nastavit funkční plochy komerční vybavenosti (W) s výškovou úrovní 3. Dále podatel požaduje v severní části rozvojové lokality změnit vymezení plochy na C/v2, plochy městské zeleně (Z) a plochy bydlení B/r2. Podatel taktéž požaduje zachování povinnosti zpracovat pro předmětnou lokalitu územní studii.

Zpracovatel prověřil nutnost doplnit v rámci předmětné lokality plochy komerční vybavenosti (W) v návaznosti na realizované areály při ulici Purkyňova. Dle jeho posouzení není v lokalitě nutné vymezovat další plochy W (vyjma ploch v jihozápadní a severozápadní části předmětné lokality, které doplňují souvislý pás ploch komerční vybavenosti a byl u nich ponechám způsob využití W a nově vymezené plochy W v severní části – viz níže). Přeměnou původně plánovaných ploch W na plochy smíšené obytné (C) je reagováno na deficitní funkci bydlení, což je jeden z hlavních problémů současné doby. Zvýšení možnosti stavět objekty pro bydlení, resp. pro smíšenou funkci, je základním požadavkem města a jde o jednu z hlavních úloh územního plánu. Předmětná lokalita přirozeně propojuje městské části Královo Pole a Medlánky v oblasti Technologického parku, který dle návrhu ÚPmB doplní o rezidenční využití v kombinaci s občanskou vybaveností a službami a tím zajistí chybějící mísení funkcí v území.

Severní část předmětné rozvojové lokality bude částečně upravena, nikoliv však zcela dle požadavků podatele. Část plochy občanské vybavenosti bude zachována dle aktuálního návrhu ÚPmB. Ve střední části dojde k rozšíření plochy bydlení na úkor plochy smíšené obytné. Část plochy bezprostředně pod rozvodnou bude změněna z plochy C/v3 na plochu W/v3. Tato plocha bude mít za úkol odclonit případné negativní působení technického zařízení na plochy bydlení. Z toho důvodu není možné v této části vymezit plochy městské zeleně (Z), jak požaduje podatel.

Věcná podstata způsobů vypořádání předmětného podání zůstává nadále relevantní, přestože návrh nového územního plánu města Brna prošel přepracováním s ohledem na Pokyny ZMB z roku 2022 a byl uveden do jednotného standardu ÚPD dle stavebního zákona a jeho prováděcích předpisů. Výše uvedené texty je tedy nutno chápat také ve smyslu těchto úprav.

Vyhodnocení se doplňuje o následující:

Předmětná lokalita je součástí zpracovávané Územní studie Technologický park (KAM, p.o.), která mimo jiné prověří doplnění komerční vybavenosti v jižní a severní části lokality v návaznosti na realizované areály při ulici Purkyňově, doplnění bydlení v návaznosti

*na zástavbu bydlení v Medláncích v ul. Za Parkem, vymezení veřejného prostranství a prověření jeho charakteru, potřebu umístění občanského vybavení, možnost umístění mateřské školy, prověří vnitřní komunikační síť, vymezení pozemků pro obslužné komunikace s ohledem na jejich návaznost na stávající zástavbu, navrhne další dopravní napojení na stávající komunikace, řešení pěší průchodnosti lokalitou i k okolním plochám zeleně, napojení rozšířené vozovny a začlenění prodloužené tramvajové tratě včetně způsobu křížení s ostatní dopravou a řešením smyčky, návrh krajinné zeleně jako přechodu mezi Medláneckým kopcem a zástavbou a také napojení na technickou infrastrukturu. Tato ÚS nahradí územním plánem dříve předepsanou ÚS 08-Technologický park.*

#### **Námítka č.4**

##### **Výrok:**

*Námítce se nevyhovuje.*

##### **Odůvodnění:**

*Proces tvorby územního plánu obce není řízením, v němž by bylo možno namítat podobné procesní skutečnosti. Otázku případných tvrzených zásahů samosprávy do podoby Návrhu územního plánu není možno řešit, rozhodovat či v rámci námítky podjatosti procesovat v rámci projednání věcného řešení.*

*Věcná podstata způsobů vypořádání předmětného podání zůstává nadále relevantní, přestože návrh nového územního plánu města Brna prošel přepracováním s ohledem na Pokyny ZMB z roku 2022 a byl uveden do jednotného standardu ÚPD dle stavebního zákona a jeho prováděcích předpisů. Výše uvedené texty je tedy nutno chápat také ve smyslu těchto úprav.*

#### **Námítka č.5**

#### **Námítka č.6**

##### **Výrok:**

*Námítce se nevyhovuje.*

##### **Odůvodnění:**

*V rámci podání je vysloven požadavek na vypuštění návrhových ploch komunikací O-5 a O-6 z důvodu zbytečnosti, přivedení tranzitní dopravy do území, narušení přírodního zázemí v k.ú. Medlánců a je konstatováno, že je komunikace nerealizovatelná.*

*Koridory ploch dopravní infrastruktury D nejsou v namítaném území navrženy.*

*Návrh pro opakované veřejné projednání byl upraven v souvislosti s nesouhlasem vedení trasy záměru R/1 především na medláneckém katastru s ohledem na problematické propojení na ulici V Újezdech. Současně byla prověřena trasa vedoucí ve vzdálenější poloze od stávající zástavby a mimo území volnočasových aktivit v okolí Medláneckého potoka.*

*Vzhledem k nesouhlasu s původním vedením koridoru územní rezervy O-5 centrem Medlánců byla následně naznačena možnost změny jejího trasování. Tuto úpravu však z časových důvodů nebylo možné prověřit v potřebné podrobnosti a s podrobnějším vyhodnocením dopadů a vlivů na území.*

*Aby bylo možné podrobněji prověřit toto území jednak z hlediska koncepce dopravy (Odboru dopravy MMB) a z hlediska územních dopadů (Odboru územního plánování a rozvoje MMB), bylo rozhodnuto z pozice pořizovatele o jejich vymezení.*

*Z tohoto důvodu je v území územní rezerva O-6 ponechána beze změny a územní rezerva O-5 je upravena do koridoru v návaznosti od územní rezervy O-6 po propojení se záměrem R/1.*

*Po zpracování podrobnějších prověřovacích studií budou vyhodnoceny dopady do území a až následně na základě doporučení bude rozhodnuto o těchto územních rezervách. Tedy v tuto chvíli je předčasné předjímat výsledky prověření.*

*Z územního hlediska se nejedná o návrhy konkrétních záměrů komunikací, ale o prvky, které budou ve větší podrobnosti teprve prověřeny a následně až rozhodnuto o jejich případné aktivitě.*



*Území dotčené překryvným koridorem územních rezerv je možné využívat dle současného využití nebo v souladu s podmínkami využití území plochy s rozdílným způsobem využití. Využití území pod koridory územních rezerv O-5 a O-6 je ponecháno z větší části obdobné jako v současném územním plánu, tedy v plochách s rozdílným způsobem využití: plochy zahrádek I, plochy zemědělské A nebo plochy krajinné zeleně K. Z výše uvedených důvodů nelze požadavky v současné době zohlednit.*

*Věcná podstata způsobů vypořádání předmětného podání zůstává nadále relevantní, přestože návrh nového územního plánu města Brna prošel přepracováním s ohledem na Pokyny ZMB z roku 2022 a byl uveden do jednotného standardu ÚPD dle stavebního zákona a jeho prováděcích předpisů. Výše uvedené texty je tedy nutno chápat také ve smyslu těchto úprav.*

### **Námítka č.7**

#### **Výrok:**

*Námítce se nevyhovuje.*

#### **Odůvodnění:**

*Pořizovatel se neztotožňuje s tvrzením podatele, že došlo k procesnímu pochybení v rámci procesu tvorby nového územního plánu tím, že byl na základě výsledků vyhodnocení předešlého veřejného projednání zpracován upravený Návrh. Stavební zákon výslovně předpokládá, že může být návrh územního plánu upraven, podstatně či nepodstatně, a jedná se tak o zcela legální a legitimní postup.*

*Současně není nijak podateli znemožněno uplatnit proti upravenému návrhu územního plánu svou připomínku či námítku.*

*Rovněž tak je chybným předpokladem podatele tvrzení, že jím uplatněné námítky či připomínky jsou v zásadě "bezpečné", protože město "nepočítá" s dalším projednáním.*

*Postoj města je sice v procesu tvorby územního plánu důležitý, ale vyhodnocení výsledků veřejných projednání zpracovává úřad územního plánování ve spolupráci s určeným zastupitelem a je na pořizovateli, aby po vyhodnocení správně určil další procesní postup; toto rozhodnutí nespadá do výlučné pravomoci samosprávných orgánů obce, a proto nelze podatelova tvrzení považovat za právně relevantní.*

*Jeho možnost vstoupit aktivně do procesu přípravy nového územního plánu nebyla nijak omezena a uplatněním své námítky to dokazuje; rovněž je nutné upozornit, že samotné uplatnění podání ještě nezakládá automatický nárok na to, že musí být námítce vyhověno - tím by byl popřen naopak proces vyhodnocení podání.*

*Chybnost závěrů podatele lze dokladovat tím, že úřad územního plánování na základě vyhodnocení výsledků opakovaného veřejného projednání zajistil úpravu Návrhu nového územního plánu města Brna a oznámil konání dalšího opakovaného veřejného projednání.*

*Věcná podstata způsobů vypořádání předmětného podání zůstává nadále relevantní, přestože návrh nového územního plánu města Brna prošel přepracováním s ohledem na Pokyny ZMB z roku 2022 a byl uveden do jednotného standardu ÚPD dle stavebního zákona a jeho prováděcích předpisů. Výše uvedené texty je tedy nutno chápat také ve smyslu těchto úprav.*

2559

MAGISTRÁT MĚSTA BRNA  
Odbor územního plánování a rozvoje

MAGISTRÁT MĚSTA BRNA, Odbor územního plánování a rozvoje, Kounicova 67, 601 67 Brno

Dobro: 30-06-2021

## NÁMITKA / PŘIPOMÍNKA

Č.j. MMB: 0342640  
Příl.:

## UPRAVENÝ NÁVRH NOVÉHO ÚPmB – opakované veřejné projednání

## Identifikační údaje podatele – Fyzická osoba/právnícká osoba

Statutární město Brno  
Doručeno: 29.06.2021  
MMB/0342640/2021  
11/AV: přílohy: 1

Jméno, příjmení /

Název společnosti

Datum narození/

Identifikační číslo

Trvalé bydliště/

sídlo

E-mail:

Jsem – nejsem\* občan města Brna

Jsem – nejsem\*) vlastníkem pozemku/ů nebo stavby/staveb v ploše dotčené navrhovanou změnou katastrální území MEDLÁNKY parcel. č. [redacted]

## Upřesnění obsahu námítky/připomínky (území, ke kterému se vztahuje námítka/připomínka)

Městská část a katastrální území Medlánky

Označení lokality, rezervy Me-1, O-5, O-6

## Text námítky/připomínky včetně ZDŮVODNĚNÍ

**1. Rozvojová plocha Me-1 Technologický park**

1 Požaduji **zásadně redukovat intenzitu využití území** v rozvojové lokalitě Me-1 (Technologický park Brno) v k. ú. Medlánky. Tato intenzita je pro dané území zcela neadekvátní a vytváří neúnosnou zátěž pro své okolí a celou městskou část Brno-Medlánky, kdy by mohlo jen díky této změně na malé části jejího území dojít ke zdvojnásobení obyvatel celé městské části. Současně požaduji stanovit jednoznačné limity maximální míry zastavění území a vyšší minimální podíl zeleně.

2 **Výšková úroveň zástavby:** V této souvislosti požaduji zejména redukovat navrhovanou výškovou úroveň tak, jak bylo dlouhodobě sledováno ve všech dokumentech v procesu přípravy nového územního plánu města (ve všech třech variantách konceptu i v původním návrhu), tedy tak, aby celá lokalita mezi spojnicí ulic Hudcovy a Purkyňovy a zámeckým parkem byly výškové úrovně zástavby 2 (pod rozvodnou 3) a lokalita mezi spojnicí ulic Hudcovy a Purkyňovy a stávající tramvajovou smyčkou, aby měla výškovou úroveň 3. Požaduji, aby v žádné části lokality Me-1 nebyla překročena výšková úroveň 3.

3 **Vymezení funkčních ploch:** Vymezení funkčních ploch požaduji tak, aby byl nadále sledován původní záměr obsažený ve všech třech variantách konceptu územního plánu, tedy dlouhodobě zamýšlené dobudování Technologického parku Brno až po spojnici ulic Hudcovy a Purkyňovy a zabráněno možnosti přeměnit celou lokalitu na rezidenční bydlení. Požaduji tedy v takto vymezené části lokality vrátit funkční plochy komerční vybavenosti „W“ s výškovou úrovní 3. Mezi spojnicí ulic Hudcovy a Purkyňovy vítám nově vymezenou plochu vybavenosti. Část pozemků nad touto plochou požaduji



3 vymezit pro budoucí polyfunkční využití s bydlením i občanskou vybaveností jako plochu C/v2. Plochu bezprostředně pod rozvodnou vymezit jako zeleň Z a zbývající plochu jako plochu bydlení B/r2, jak tomu bylo ve všech dosavadních dokumentech. Požadují zachování povinnosti zpracovat územní studii.

3

4 **Systémová podjatost:** Namítám systémovou podjatost v procesu přípravy nového územního plánu v lokalitě Me-1 Technologický park. Je to totiž město samotné, které vlastní bezprostředně nebo přes jím ovládané společnosti pozemky v této lokalitě. Intenzita využití území ve prospěch bydlení a výšková úroveň zástavby se měnila postupně s tím, jak město navýšilo svůj podíl ve společnosti Technologický park Brno a.s. a jak následně začalo zvažovat různé formy zcizení pozemků v této lokalitě za účelem sanování rozpočtu města. To se postupně projevilo v návrhu nového ÚP z roku 2020, kde byly změněny funkční plochy oproti všem variantám konceptu a v rozporu s Pokyny pro dopracování návrhu tak, aby bylo možné postavit více lukrativních bytových domů a pozemky tak více zhodnotit prodejem některému z developerů, a dále v upraveném návrhu ÚP, kde byly ze stejného důvodu dramaticky navýšeny výškové úrovně výstavby a opět tak zvýšena intenzita výtěžnosti území pro případ jeho zcizení. Provádět změny ÚP za účelem zvyšování hodnoty majetku města nebo sanování jeho rozpočtu je přitom zcela v rozporu se zákonem definovanými cíli a úkoly územního plánování. Je rovněž v rozporu s principem rovného zacházení.

4

4

## 5 **2. Návrhové plochy komunikací O-5 (komunikační propojení ulice Turistické a areálu bývalých kasáren v Řečkovicích) a O-6 (prodloužení ulice Purkyňovy do ulice Turistické)**

5 - 6 Rezerva pro tyto komunikace je zbytečná. Tyto komunikace nemají žádný potenciál dopravě v Medlánkách odlehčit, ale naopak do Medláněk přivedou novou tranzitní dopravu, která tudy nutně jezdit nemusí. Tím dojde ke zničení cenné rekreační lokality Medláneckého letiště a přírodní památky Medlánecké kopce. Rezerva pro tyto komunikace je navržena přes soukromé pozemky, přes zahrady a stávající biokoridor. Nejen že by zásadně znehodnotila území, ale je ve své podstatě nerealizovatelná.

5

5

6

6

## 7 **3. Procesní pochybení při tvorbě upraveného návrhu a zkrácení zákonných práv účastníků**

7 Mám za to, že v důsledku pochybení v procesu tvorby upraveného návrhu ÚP byla porušena má zákonná práva reálně svými námitkami a připomínkami ovlivnit výslednou podobu nového územního plánu. Upravený návrh totiž přinesl zcela nová, v původním návrhu nezahrnutá, řešení, jako např. v mé námitce/připomínce uvedené dramatické navýšení výškových úrovní v lokalitě Me-1 Technologický park a rezervu komunikace O-5. Tato nová řešení přitom nepožadovala žádná dotčená osoba ani dotčený státní orgán. Vyhovění mé námitce či připomínce proti takovému řešení obsaženému v upraveném návrhu by však bylo podstatnou úpravou s nutností nového, v tomto případě již třetího, veřejného projednání. S tím však město nepočítá. Procesním pochybením, spočívajícím ve skutečnosti, že byla do upraveného návrhu zapracována zcela nová řešení a regulace území bez možnosti dosáhnout v předpokládaném procesu přípravy nového ÚP města Brna reálně jejich přehodnocení na základě zákona uplatněných připomínek a námitek, došlo ke zkrácení mých zákonných práv, čímž došlo k obdobné situaci, kterou procesní právo zná jako „odnětí instance“.

7

7

V Brně dne 24.6.2021

Podpis:

\*nehodící se škrtněte



## **MMB/0342640/2021**

### **Námítka č.1**

#### **Výrok:**

Námítce se nevyhovuje.

#### **Odůvodnění:**

Podatel zásadně požaduje zredukovat intenzitu využití předmětné rozvojové lokality, a to formou nastavení limitů maximální míry zastavění a stanovením vyššího minimálního podílu zeleně.

De facto celá plocha předmětné rozvojové lokality je v platném ÚPmB vymezena jako plocha zastavitelná (vyjma menších ploch zeleně a veřejných prostranství). Zároveň je převážná část parcel vlastnictvím soukromých vlastníků (vyjma plochy V/a2, části ploch D/a3 a většiny veřejných prostranství). Není tudíž možné v návrhu ÚPmB vymezit větší nezastavěné plochy zeleně a tím snížit intenzitu využití území, jelikož v případě, že by došlo ke změně plochy stavební (viz platný ÚPmB) na plochu nestavební, tak hrozí náhrada škody za změnu využití území dle § 102 odst. 2 zákona č. 183/2006 Sb., o územním plánování a stavebním řádu.

Zároveň se v návrhu ÚPmB nevymezují ani menší plochy zeleně, tak jak jsou vymezeny v platném ÚPmB. Z důvodu zvoleného měřítka výkresů a podrobnosti ÚPmB byla pro návrh ÚP stanovena minimální velikost funkční plochy na 0,5 ha (pouze ve zvláštních případech na 0,2 ha) v souladu s ustanovením § 3 odst. 1 vyhlášky č. 501/2006 Sb. Návrh ÚPmB řeší zastoupení zeleně u funkčních ploch nastavením minimálního zastoupení zeleně, které je u ploch B a C 30 % pro disponibilní pozemky stavebního záměru, u ploch W pak 20 % pro disponibilní pozemky stavebního záměru. Vzhledem k tomu, že se v blízkosti předmětné plochy nachází velké plochy krajinné i městské zeleně, tak zpracovatel nepovažuje za nutné tyto podíly navyšovat.

Věcná podstata způsobů vypořádání předmětného podání zůstává nadále relevantní, přestože návrh nového územního plánu města Brna prošel přepracováním s ohledem na Pokyny ZMB z roku 2022 a byl uveden do jednotného standardu ÚPD dle stavebního zákona a jeho prováděcích předpisů. Výše uvedené texty je tedy nutno chápat také ve smyslu těchto úprav.

### **Námítka č.2**

#### **Výrok:**

Námítce se vyhovuje částečně.

#### **Odůvodnění:**

Podatel požaduje, aby výšková úroveň zástavby v severní části předmětné lokality byla stanovena na úroveň 2 (v části pod rozvodnou úroveň 3) a ve zbývajících částech předmětné lokality, aby byla stanovena maximálně 3. výšková úroveň zástavby.

V severní části předmětné lokality bude pod rozvodnou zachována výšková úroveň 3. Ve zbylé části bude rozšířena plocha bydlení s výškovou úrovní 2. Podél pozemní komunikace spojující ulice Hudcova a Purkyňova však zůstane zachován úzký pás plochy smíšené obytné (C) s výškovou úrovní 3. Smyslem stanovení vyšší úrovně zástavby u této plochy je ochrana nižší rezidentní zástavby, která se nachází za ní, od potenciálně rušnější pozemní komunikace (odclonění negativních vlivů dopravy). Stanovování vyšší úrovně zástavby podél městských tříd a rušnějších pozemních komunikacích je pravidlem v celém ÚPmB.

Ve zbývajících částech předmětné lokality bude u ploch smíšených obytných zachována výšková úroveň zástavby 5. Snížení výškové úrovně zástavby dle požadavků podatele není z městotvorného hlediska možné. Zintenzivnění využití předmětné plochy je krok, v jehož důsledku by mělo dojít k omezení suburbanizace, což je jeden z hlavních cílů nového ÚPmB. U ostatních ploch je zachována výšková úroveň zástavby 3.

Věcná podstata způsobů vypořádání předmětného podání zůstává nadále relevantní, přestože návrh nového územního plánu města Brna prošel přepracováním s ohledem na Pokyny ZMB z roku 2022 a byl uveden do jednotného standardu ÚPD dle stavebního zákona a jeho prováděcích předpisů. Výše uvedené texty je tedy nutno chápat také ve smyslu těchto úprav.

Vyhodnocení se doplňuje o následující:

Předmětná lokalita je součástí zpracovávané Územní studie Technologický park (KAM, p.o.), která mimo jiné prověřila a zpodrobnila využití funkčních ploch, zpřesnila prostorové regulativy, upřesnila systém dopravní infrastruktury a definovala obslužnost jednotlivých ploch. Tato ÚS nahradí územním plánem dříve předepsanou ÚS 08-Technologický park. V rámci řešení této ÚS došlo ke změně návrhu využití území - přehodnocení intenzity využití – pro celou rozvojovou lokalitu Me-1 byla jako maximální výšková hladina vyhodnocena hladina 4 (9-22 m).

### **Námítka č.3**

#### **Výrok:**

Námítce se vyhovuje částečně.

#### **Odůvodnění:**

Podatel požaduje, aby byl v předmětné rozvojové lokalitě zachován původní záměr dobudování Technologického parku Brno a tím bylo zabráněno možnosti přeměnit celou lokalitu na rezidenční bydlení. Podatel tedy požaduje na předmětných plochách nastavit funkční plochy komerční vybavenosti (W) s výškovou úrovní 3. Dále podatel požaduje v severní části rozvojové lokality změnit vymezení plochy na C/v2, plochy městské zeleně (Z) a plochy bydlení B/r2. Podatel taktéž požaduje zachování povinnosti zpracovat pro předmětnou lokalitu územní studii.

Zpracovatel prověřil nutnost doplnit v rámci předmětné lokality plochy komerční vybavenosti (W) v návaznosti na realizované areály při ulici Purkyňova. Dle jeho posouzení není v lokalitě nutné vymezovat další plochy W (vyjma ploch v jihozápadní a severozápadní části předmětné lokality, které doplňují souvislý pás ploch komerční vybavenosti a byl u nich ponechám způsob využití W a nově vymezené plochy W v severní části – viz níže). Přeměnou původně plánovaných ploch W na plochy smíšené obytné (C) je reagováno na deficitní funkci bydlení, což je jeden z hlavních problémů současné doby. Zvýšení možnosti stavět objekty pro bydlení, resp. pro smíšenou funkci, je základním požadavkem města a jde o jednu z hlavních úloh územního plánu. Předmětná lokalita přirozeně propojuje městské části Královo Pole a Medlánky v oblasti Technologického parku, který dle návrhu ÚPmB doplní o rezidenční využití v kombinaci s občanskou vybaveností a službami a tím zajistí chybějící mísení funkcí v území.

Severní část předmětné rozvojové lokality bude částečně upravena, nikoliv však zcela dle požadavků podatele. Část plochy občanské vybavenosti bude zachována dle aktuálního návrhu ÚPmB. Ve střední části dojde k rozšíření plochy bydlení na úkor plochy smíšené obytné. Část plochy bezprostředně pod rozvodnou bude změněna z plochy C/v3 na plochu W/v3. Tato plocha bude mít za úkol odclonit případné negativní působení technického zařízení na plochy bydlení. Z toho důvodu není možné v této části vymezit plochy městské zeleně (Z), jak požaduje podatel.

Věcná podstata způsobů vypořádání předmětného podání zůstává nadále relevantní, přestože návrh nového územního plánu města Brna prošel přepracováním s ohledem na Pokyny ZMB z roku 2022 a byl uveden do jednotného standardu ÚPD dle stavebního zákona a jeho prováděcích předpisů. Výše uvedené texty je tedy nutno chápat také ve smyslu těchto úprav.

Vyhodnocení se doplňuje o následující:

Předmětná lokalita je součástí zpracovávané Územní studie Technologický park (KAM, p.o.), která mimo jiné prověří doplnění komerční vybavenosti v jižní a severní části lokality v návaznosti na realizované areály při ulici Purkyňově, doplnění bydlení v návaznosti

*na zástavbu bydlení v Medláncích v ul. Za Parkem, vymezení veřejného prostranství a prověření jeho charakteru, potřebu umístění občanského vybavení, možnost umístění mateřské školy, prověří vnitřní komunikační síť, vymezení pozemků pro obslužné komunikace s ohledem na jejich návaznost na stávající zástavbu, navrhne další dopravní napojení na stávající komunikace, řešení pěší průchodnosti lokalitou i k okolním plochám zeleně, napojení rozšířené vozovny a začlenění prodloužené tramvajové tratě včetně způsobu křížení s ostatní dopravou a řešením smyčky, návrh krajinné zeleně jako přechodu mezi Medláneckým kopcem a zástavbou a také napojení na technickou infrastrukturu. Tato ÚS nahradí územním plánem dříve předepsanou ÚS 08-Technologický park.*

#### **Námítka č.4**

##### **Výrok:**

*Námítce se nevyhovuje.*

##### **Odůvodnění:**

*Proces tvorby územního plánu obce není řízením, v němž by bylo možno namítat podobné procesní skutečnosti. Otázku případných tvrzených zásahů samosprávy do podoby Návrhu územního plánu není možno řešit, rozhodovat či v rámci námítky podjatosti procesovat v rámci projednání věcného řešení.*

*Věcná podstata způsobů vypořádání předmětného podání zůstává nadále relevantní, přestože návrh nového územního plánu města Brna prošel přepracováním s ohledem na Pokyny ZMB z roku 2022 a byl uveden do jednotného standardu ÚPD dle stavebního zákona a jeho prováděcích předpisů. Výše uvedené texty je tedy nutno chápat také ve smyslu těchto úprav.*

#### **Námítka č.5**

#### **Námítka č.6**

##### **Výrok:**

*Námítce se nevyhovuje.*

##### **Odůvodnění:**

*V rámci podání je vysloven požadavek na vypuštění návrhových ploch komunikací O-5 a O-6 z důvodu zbytečnosti, přivedení tranzitní dopravy do území, narušení přírodního zázemí v k.ú. Medlánců a je konstatováno, že je komunikace nerealizovatelná.*

*Koridory ploch dopravní infrastruktury D nejsou v namítaném území navrženy.*

*Návrh pro opakované veřejné projednání byl upraven v souvislosti s nesouhlasem vedení trasy záměru R/1 především na medláneckém katastru s ohledem na problematické propojení na ulici V Újezdech. Současně byla prověřena trasa vedoucí ve vzdálenější poloze od stávající zástavby a mimo území volnočasových aktivit v okolí Medláneckého potoka.*

*Vzhledem k nesouhlasu s původním vedením koridoru územní rezervy O-5 centrem Medlánců byla následně naznačena možnost změny jejího trasování. Tuto úpravu však z časových důvodů nebylo možné prověřit v potřebné podrobnosti a s podrobnějším vyhodnocením dopadů a vlivů na území.*

*Aby bylo možné podrobněji prověřit toto území jednak z hlediska koncepce dopravy (Odboru dopravy MMB) a z hlediska územních dopadů (Odboru územního plánování a rozvoje MMB), bylo rozhodnuto z pozice pořizovatele o jejich vymezení.*

*Z tohoto důvodu je v území územní rezerva O-6 ponechána beze změny a územní rezerva O-5 je upravena do koridoru v návaznosti od územní rezervy O-6 po propojení se záměrem R/1.*

*Po zpracování podrobnějších prověřovacích studií budou vyhodnoceny dopady do území a až následně na základě doporučení bude rozhodnuto o těchto územních rezervách. Tedy v tuto chvíli je předčasné předjímat výsledky prověření.*

*Z územního hlediska se nejedná o návrhy konkrétních záměrů komunikací, ale o prvky, které budou ve větší podrobnosti teprve prověřeny a následně až rozhodnuto o jejich případné aktivitě.*



*Území dotčené překryvným koridorem územních rezerv je možné využívat dle současného využití nebo v souladu s podmínkami využití území plochy s rozdílným způsobem využití. Využití území pod koridory územních rezerv O-5 a O-6 je ponecháno z větší části obdobné jako v současném územním plánu, tedy v plochách s rozdílným způsobem využití: plochy zahrádek I, plochy zemědělské A nebo plochy krajinné zeleně K. Z výše uvedených důvodů nelze požadavky v současné době zohlednit.*

*Věcná podstata způsobů vypořádání předmětného podání zůstává nadále relevantní, přestože návrh nového územního plánu města Brna prošel přepracováním s ohledem na Pokyny ZMB z roku 2022 a byl uveden do jednotného standardu ÚPD dle stavebního zákona a jeho prováděcích předpisů. Výše uvedené texty je tedy nutno chápat také ve smyslu těchto úprav.*

### **Námítka č.7**

#### **Výrok:**

*Námítce se nevyhovuje.*

#### **Odůvodnění:**

*Pořizovatel se neztotožňuje s tvrzením podatele, že došlo k procesnímu pochybení v rámci procesu tvorby nového územního plánu tím, že byl na základě výsledků vyhodnocení předešlého veřejného projednání zpracován upravený Návrh. Stavební zákon výslovně předpokládá, že může být návrh územního plánu upraven, podstatně či nepodstatně, a jedná se tak o zcela legální a legitimní postup.*

*Současně není nijak podateli znemožněno uplatnit proti upravenému návrhu územního plánu svou připomínku či námítku.*

*Rovněž tak je chybným předpokladem podatele tvrzení, že jím uplatněné námítky či připomínky jsou v zásadě "bezpečné", protože město "nepočítá" s dalším projednáním.*

*Postoj města je sice v procesu tvorby územního plánu důležitý, ale vyhodnocení výsledků veřejných projednání zpracovává úřad územního plánování ve spolupráci s určeným zastupitelem a je na pořizovateli, aby po vyhodnocení správně určil další procesní postup; toto rozhodnutí nespadá do výlučné pravomoci samosprávných orgánů obce, a proto nelze podatelova tvrzení považovat za právně relevantní.*

*Jeho možnost vstoupit aktivně do procesu přípravy nového územního plánu nebyla nijak omezena a uplatněním své námítky to dokazuje; rovněž je nutné upozornit, že samotné uplatnění podání ještě nezakládá automatický nárok na to, že musí být námítce vyhověno - tím by byl popřen naopak proces vyhodnocení podání.*

*Chybnost závěrů podatele lze dokladovat tím, že úřad územního plánování na základě vyhodnocení výsledků opakovaného veřejného projednání zajistil úpravu Návrhu nového územního plánu města Brna a oznámil konání dalšího opakovaného veřejného projednání.*

*Věcná podstata způsobů vypořádání předmětného podání zůstává nadále relevantní, přestože návrh nového územního plánu města Brna prošel přepracováním s ohledem na Pokyny ZMB z roku 2022 a byl uveden do jednotného standardu ÚPD dle stavebního zákona a jeho prováděcích předpisů. Výše uvedené texty je tedy nutno chápat také ve smyslu těchto úprav.*

2955

Statutární město Brno  
Magistrát města Brna

MMB/0342641/2021

listy: 1 přílohy:

druh:



Doručeno: 29.06.2021

MAGISTRÁT MĚSTA BRNA	
podatelna	14
Došlo dne	29-06-2021
Č.j. MMB:	.....
Příl.:	.....

Magistrát města Brna  
Odbor územního plánování a rozvoje  
Kounicova 67  
601 67 Brno

22. června 2021

**Námitky k návrhu územního plánu města Brna (opakované veřejné projednání)**

MAGISTRÁT MĚSTA BRNA  
Odbor územního plánování a rozvoje

Došlo: 01-07-2021

Č.j. MMB: 0342641

Příl.:

My, níže podepsaní podáváme následující námitky:

**1. Trasování transevropské „43“ je v rozporu s legislativou EU o TEN-T**

**Odůvodnění:** Podle čl. 30/e závazného Nařízení Evropského parlamentu a Rady (EU) č. 1315/2013 o transevropské síti TEN-T je povinností vést tyto komunikace mimo městské oblasti - zmírňovat vystavení městských oblastí nepříznivým účinkům tranzitní železniční a silniční dopravy, mimo jiné i prostřednictvím **obchvatů** městských oblastí. Komunikace „43“ tak neměla být vymezena jako průtah Brna a specificky Kníniček.

**2. Návrh ÚPmB je nezákonný, protože se opírá o nezákonné Zásady územního rozvoje JMK.**

**Odůvodnění:** Aktualizace ZÚR JMK (AZÚR) porušila čl. 5/1 závazné Směrnice Evropského parlamentu a Rady 2001/42/ES o posuzování vlivů plánů na životní prostředí – nesplnila *povinnost posoudit všechna rozumná řešení* – neposoudila tzv. **Optimalizovanou variantu „43“ jako plnohodnotný obchvat celého města Brna** trasovaný v tzv. Boskovické brázdě.

**3. Návrh ÚPmB je nezákonný - akceptuje vadné posouzení vlivů na životní prostředí pro AZÚR**

**Odůvodnění:**

V AZÚR mělo být provedeno důsledné vyhodnocení vlivů, a to specificky pro jednotlivé části území, tedy např. i pro Brno-Kníničky. Toto se nestalo.

**4. Město Brno nechránilo občany města proti tranzitní dopravě a souhlasilo s „43“ přes Kníničky**

**Odůvodnění:** Město Brno mělo bránit své občany proti zavlečení tranzitní dálkové dopravy do Brna. Zavlékat tuto dopravu do města a pak požadovat jeho ochranu je absurdním postupem. Město Brno nemělo souhlasit s tím, že v AZÚR nebyla vyhodnocena varianta plnohodnotného obchvatu města Brna. Město Brno mělo jednat podle zákona o obcích stejně jako jiné obce, které brání své občany a hájí je i v soudních řízeních.

**5. Silniční varianta „43“ je v rozporu se zákonem**

**Odůvodnění:** Zákonem o pozemních komunikacích byla R43 změněna na dálnici D43. Na tom nic nezměnila 2. Aktualizace PÚR s „S43“ místo „R43“. Zákon byl respektován v ZÚR z roku 2016, ale nebyl respektován v AZÚR. I/43 v ÚPmB je tedy protiprávní. Obsah AZÚR nelegalizuje ÚPmB.

**6. Grafická část ÚPmB pro „43“ je v rozporu se ZÚR JMK**

**Odůvodnění:** ÚPmB musí ze zákona respektovat nadřazenou územně plánovací dokumentaci a smí pouze ji zpřesňovat.

**7. Textová část ÚPmB je nedostatečně určitá, existují rozpory mezi grafickou a textovou částí**

**Odůvodnění:** Vymezení koridorů a dalších částí návrhu ÚP týkající se záměru komunikace I/43 je vnitřně rozporné, nedostatečně určité a nedostatečně odůvodněné.

**8. Není jednoznačně stanoveno napojení „43“ v Kníničkách na silniční síť nižšího řádu**

**Odůvodnění:** Napojení „43“ v Kníničkách na silniční síť nižšího řádu 43 je vnitřně rozporné, nedostatečně určité a nedostatečně odůvodněné.

**9. MÚK „43“ u hranice Kníničky/Rozdrojovice je zde nevhodná a nebyla posouzena v SEA**

**Odůvodnění:** Diskuze o „poloviční“ nebo „všesměrné“ MÚK na transevropské komunikaci „43“ ukazují, o jak nevhodný návrh se zde jedná. Tato MÚK nebyla posouzena v SEA k AZÚR a její vlivy na obytnou zástavbu Kníniček nebyly posouzeny ani v návrhu ÚPmB.

**10. Není vyjasněna doprovodná komunikace k I/43**

**Odůvodnění:** Doprovodná komunikace je zmíněna velmi rozporně v textové části, v grafické části schází zcela. V prostoru Kníniček je nerealizovatelná. Její součástí se nemůže stát silnice Ondrova.

**11. Není vyjasněno řešení přivaděče ke komunikaci k I/43**

**Odůvodnění:** Přivaděčem k I/43 se nemůže stát ulice Ondrova.



3

**12. Cesty a plochy pro sport/dětská hřiště v prostoru Dolních luk řádně zakreslit**

**Odůvodnění:** Jsou zde cesty, které jsou stabilizované. Velmi cennou je promenáda s alejí a lavičkami. Toto jsou přírodě blízká opatření a ne nějaké uvažované bagrování v této oblasti.

3

4

**13. Schází vymezení přeložky III/3846 směr Jinačovice – obchvat Kníničky a Bystre-Zámosti**

**Odůvodnění:** Nelze dále tolerovat vysokou intenzitu dopravy v ulici Ondrova v Kníničkách. Tento problém nevyřeší ani případná „43“, neboť doprava dnes projíždějící ulicí Ondrova by se převedla po „43“ do Bystřce a dále zatížila silnici II/384 s křižováním „Terminálu Bystre-ZOO“, a to až cca 8 tis. vozidel denně a dále by se prohloubily negativní vlivy na oblast škol „Heyrovského“. Je nutné v projednávaném ÚPmB vymezit územní rezervu pro tuto přeložku dle projektu ing. Kalčíka (11/2018), který město Brno vlastní. Je nutné vyřešit střet s uvažovanými změnami pro revitalizaci plochy bývalého JZD v Komíně (za areálem UNIHOBBY). Je také nutno zajistit bezkonfliktnost průchodu této komunikace sedlem Hluboček a obnovit pás území mezi PP Miniší hora a PP Baba.

4

5

**14. „Parkoviště Palcary“ je nutno vymezit stejně jako v platném ÚPmB**

**Odůvodnění:** Je nutné jednoznačně zachovat „parkoviště Palcary“ pro využití ze strany ZOO. Nelze ÚPmB zatemňovat nějakými neurčitými plochami „veřejných prostranství“. Takový postup je zcela v rozporu se základními atributy územního plánování, což je jednoznačnost a srozumitelnost.

5

6

**15. Nepříjemná protipovodňová opatření v Kníničkách**

**Odůvodnění:** Protipovodňová opatření na území Bystřce jsou vymezena v rozporu se ZÚR, navíc vnitřně rozporně a nedostatečně určitě. Nelze počítat s vybagrováním bermy v prostoru cesty a louky pod přehradní hrází. Přehradní hráz musí být chápána jako plnohodnotný regulační prvek a musí být plnohodnotně zahrnuta do protipovodňových opatření. Břehy řeky Svratky nelze bagrovat, je zde zvlášť chráněná fauna.

6

7

**16. Nový vstup do ZOO vymezit u přeložky III/3846 směr Jinačovice a ne v oblasti Dolní louky**

**Odůvodnění:** Vstup do ZOO z prostoru od přeložky III/3846 směr Jinačovice je významně vhodnější. V oblasti Dolní Louky je plochu bývalého areálu VUT třeba zachovat pro mateřskou školu a komunitní služby.

7

8

**17. Schází řádná regulace pro vodní plochu přehradní nádrže**

**Odůvodnění:** Jako nepřipustné je nutno specifikovat záměry narušující reálné veřejné využití, tedy např. mezi nepřipustným využitím musí být areály pro vodní lyžování s tažnými lany.

8

9

**18. Problematické výšková regulace v prostoru MČ Kníničky**

**Odůvodnění:** Požadují se vypustit všechny výškové regulace stupně 2 a vyšší. Vše harmonizovat pouze pro stupeň 1 – výšková úroveň 3 – 7 m. Odůvodnění jiných výškových úrovní v textové části návrhu ÚPmB absentuje.

9

1

0

**19. Ignorování závazné Směrnice Evropského parlamentu a Rady 2004/54/ES pro tunely**

**Odůvodnění:** Tunely na I/43 nebyly zhodnoceny podle uvedené směrnice, která dopadá na I/43 jako součást TEN-T.

1

0

Územní dotčené námitkami: celé území města Brna

Jméno a příjmení (TISKACÍM PÍSMEM)	Adresa	Podpis
Nemovitost (uved'te Váš byt, dům, zahrada, apod., p.č. v k.ú.):		
Nemovitost (uved'te Váš byt, dům, zahrada, apod., p.č. v k.ú.):		



## **MMB/0342641/2021**

### **Námítka č.1**

#### **Výrok:**

*Námítce se nevyhovuje.*

#### **Odůvodnění:**

*V rámci podání je upozorněno na rozpor s legislativou EU o TEN-T ve vymezení trasování transevropské „43“.*

*Poloha záměru je v územním plánu zpřesněna na základě vymezení záměru DS-40 v nadřazené územně plánovací dokumentaci - Zásadách územního rozvoje Jihomoravského kraje v aktuálním znění.*

*Věcná podstata způsobů vypořádání předmětného podání zůstává nadále relevantní, přestože návrh nového územního plánu města Brna prošel přepracováním s ohledem na Pokyny ZMB z roku 2022 a byl uveden do jednotného standardu ÚPD dle stavebního zákona a jeho prováděcích předpisů. Výše uvedené texty je tedy nutno chápat také ve smyslu těchto úprav.*

### **Námítka č.2**

#### **Výrok:**

*Námítce se nevyhovuje.*

#### **Odůvodnění:**

*V rámci podání je konstatováno v obecné poloze, že v namítaném území je návrh ÚPmB nezákonný, jelikož se opírá o nezákonné Zásady územního rozvoje JMK; akceptuje vadné posouzení vlivů na životní prostředí; že město Brno dostatečně nechránilo občany města proti tranzitní dopravě; silniční varianta „43“ je v rozporu se zákonem; návrh grafické části ÚPmB v rozporu se ZÚR; textová část je nedostatečně určitá, existují rozpory mezi grafickou a textovou částí; není stanoveno napojení „43“ v Kníničkách na silniční síť nižšího řádu; MÚK „43“ u hranice Kníničky/ Rozdrojovice nebyla posouzena v SEA; není vyjasněna poloha doprovodné komunikace k I/43 a není vyjasněno řešení přivaděče ke komunikaci k I/43.*

*Ve věci nezákonnosti je nutné uvést, že podle § 43 odst. 3 stavebního zákona „Územní plán v souvislostech a podrobnostech území obce zpřesňuje a rozvíjí cíle a úkoly územního plánování v souladu se zásadami územního rozvoje kraje, s politikou územního rozvoje a s územním rozvojovým plánem“.*

*Současně dle § 52 odst. 4 stavebního zákona „Ke stanoviskům, námítkám a připomínkám ve věcech, o kterých bylo rozhodnuto při schválení politiky územního rozvoje nebo při vydání územního rozvojového plánu, zásad územního rozvoje nebo regulačního plánu vydaného krajem, se nepřihlíží.“ Tedy ve věci záměrů v nadřazené dokumentaci již bylo rozhodnuto.*

*Z výše uvedeného vyplývá, že záměr DS-40 byl vymezen v Zásadách územního rozvoje Jihomoravského kraje a do návrhu územního plánu není povinnost „převzít“ přesnou podobu záměru vymezeného v ZÚR JMK, ale je možné jej přiměřeně „zpřesnit“ a „rozvíjet“ na základě znalostí aktuálního stavu vývoje v území nebo navazujících podrobnějších územně-plánovacích nebo technických prověření. Nicméně není legislativně možné záměry z nadřazené územně plánovací dokumentace nepřevzít a nezpřesnit. Naopak v tomto případě by byl Návrh územního plánu nezákonný.*

*Pokud se jedná o konstatování ohledně nedostatečné ochrany občanů města proti tranzitní dopravě, je navrženo řešení, které odpovídá územně plánovací podrobnosti – tedy je vymezen koridor pro „podpovrchové“ vedení komunikace a podrobnější řešení a vazby budou prověřeny v podrobnějších prověřeních v rámci dokumentace pro územní rozhodnutí.*

*Pokud se jedná o posouzení záměrů v rámci koncepce SEA, tak ty již byly posouzeny v rámci nadřazené územně plánovací dokumentace, tedy se opětovně neposuzují.*

*Podrobněji bude návrh řešení posouzen v rámci posouzení vlivů na životní prostředí konkrétních záměrů, tzv. EIA.*

*Pokud se jedná o „vyjasnění“ polohy doprovodné komunikace nebo řešení přivaděče ke komunikaci I/43 uvádíme, že předmětem územně plánovací dokumentace není přesné technické řešení, ale vytvoření územních podmínek pro případnou realizaci záměrů. Konkrétní potřeba řešení doprovodných komunikací a propojení vyvstane až z technického návrhu komunikačního propojení. Rovněž není vyloučeno, že na základě podrobnějšího zpracování technického řešení (např. z důvodu řešení významných přeložek sítí apod.) vyvstane potřeba projednání změny územního plánu.*

*Na základě současných znalostí jsou vymezeny odpovídající funkční plochy a stanoveny základní nebo doplňující podmínky využití území.*

*Pokud se jedná o „stanovení“ napojení komunikace „43“ na silniční síť nižšího řádu uvádíme, že předmětem územně plánovací dokumentace není přesné technické řešení, ale vytvoření územních podmínek pro případnou realizaci záměrů. Konkrétní potřeba řešení doprovodných komunikací a propojení vyvstane až z technického návrhu komunikačního propojení.*

*Na základě současných znalostí jsou vymezeny odpovídající funkční plochy a stanoveny základní nebo doplňující podmínky využití území.*

*Dopravně organizační opatření, stanovení dopravního značení nebo zamezení některých pohybů není předmětem řešení územně plánovací dokumentace.*

*Z výše uvedených důvodů nelze požadavkům vyhovět.*

*Věcná podstata způsobů vypořádání předmětného podání zůstává nadále relevantní, přestože návrh nového územního plánu města Brna prošel přepracováním s ohledem na Pokyny ZMB z roku 2022 a byl uveden do jednotného standardu ÚPD dle stavebního zákona a jeho prováděcích předpisů. Výše uvedené texty je tedy nutno chápat také ve smyslu těchto úprav.*

### **Námítka č.3**

#### **Výrok:**

*Námítce se nevyhovuje.*

#### **Odůvodnění:**

*Síť všech pěších tras na území města není zobrazitelná v měřítku zpracování návrhu územního plánu. Kapitola 6.2. obecné podmínky využití území uvádí, že záměry na změny v území musí zachovávat a posilovat prostupnost v území; ve stabilizovaných plochách musí být zachovány pěší trasy zajišťující průchodnost území a přístup k jednotlivým pozemkům. V plochách změn musí být navrhována řešení, která zajistí prostupnost v území, zejména návaznost na zastavěné území či zastavitelné plochy nebo pěší průchodnost do krajiny. Prostupností se rozumí i prostupnost reálná, tj. bez použití zábran znemožňujících vstup do území. Tímto je tedy existence stávajících pěších tras v územním plánu ošetřena a není tedy nezbytné tuto cestu speciálně vymezovat. Vzhledem k měřítku výkresů nejsou zobrazovány jednotlivé pěší průchody a veřejná prostranství užší než 6,5 m (vymezována jsou pouze ve zvláště odůvodnitelných případech, pokud jsou potřebné pro zajištění průchodnosti územím). Obecnými podmínkami využití území je zároveň připuštěna i existence stávajícího hřiště (viz kapitola 6.2. závazné textové části). Územní plán dle metodiky zpracovatele vymezuje plochy s rozdílným způsobem využití nad 0,5 ha. Takto zvolená velikost ploch RZV vychází z principu koncepce a měřítka výkresů, kde kresba nemůže zachycovat nepřiměřený detail. Pokud tvoří plochu podměrečnou, tj. menší než 0,5 ha, jsou zpravidla agregovány do jiných ploch RZV s jiným využitím. Vymezením plochy S v místě se sportovním vybavením při ulici Dolní Louky by vznikla plocha podměrečná. Námítce se tedy nevyhovuje.*

*Věcná podstata způsobů vypořádání předmětného podání zůstává nadále relevantní, přestože návrh nového územního plánu města Brna prošel přepracováním s ohledem na Pokyny ZMB z roku 2022 a byl uveden do jednotného standardu ÚPD dle stavebního zákona*

*a jeho prováděcích předpisů. Výše uvedené texty je tedy nutno chápat také ve smyslu těchto úprav.*

#### **Námitka č.4**

##### **Výrok:**

*Námitce se nevyhovuje.*

##### **Odůvodnění:**

*V rámci podání je požadováno vymezení koridoru nebo územní rezervy přeložky silnice III/3846 pro obchvat Bystrc-Zámostí a Kníniček vedený za Mniší horou podle projektu Ing. Kalčíka (11/2018).*

*Z pozice dotčených orgánů sledujících koncepci rozvoje silnic II. a III. třídy a místních komunikací nebyl požadavek uplatněn. Tento záměr nebyl součástí Návrhu pro opakované veřejné projednání a z tohoto důvodu nelze požadavku vyhovět.*

*Toto řešení bude možné případně zapracovat do územního plánu formou změny.*

*Věcná podstata způsobů vypořádání předmětného podání zůstává nadále relevantní, přestože návrh nového územního plánu města Brna prošel přepracováním s ohledem na Pokyny ZMB z roku 2022 a byl uveden do jednotného standardu ÚPD dle stavebního zákona a jeho prováděcích předpisů. Výše uvedené texty je tedy nutno chápat také ve smyslu těchto úprav.*

#### **Námitka č.5**

##### **Výrok:**

*Námitce se nevyhovuje.*

##### **Odůvodnění:**

*V rámci podání je požadováno vymezení plnohodnotné plochy parkoviště pro ZOO u ulice Palcary jako v současném územním plánu.*

*Podmínky využití území jsou v nastaveny odlišným způsobem oproti současnému územnímu plánu a z tohoto důvodu nelze požadavek zohlednit.*

*V předmětném území je vymezena zastavitelná plocha změn a stabilizovaná plocha veřejných prostranství, které umožňují umístění parkoviště v souladu se zpracovaným záměrem a dokumentace pro územní rozhodnutí v rámci rekonstrukce ulice Palcary.*

*Umístění parkovacích stání nebo objektů je možné v souvislosti s obecnými podmínkami uvedenými v kapitolách 6.1 až 6.5 Výroku ve všech plochách s rozdílným způsobem využití v rámci souvisejícího, podmiňujícího a doplňujícího využití území. Pro možnost umístění parkovacích objektů nebo parkovacích stání není potřeba funkční plochu samostatně vymezovat nebo rozšiřovat, ale obecně je jejich umístění přípustné.*

*Věcná podstata způsobů vypořádání předmětného podání zůstává nadále relevantní, přestože návrh nového územního plánu města Brna prošel přepracováním s ohledem na Pokyny ZMB z roku 2022 a byl uveden do jednotného standardu ÚPD dle stavebního zákona a jeho prováděcích předpisů. Výše uvedené texty je tedy nutno chápat také ve smyslu těchto úprav.*

#### **Námitka č.6**

##### **Výrok:**

*Námitce se nevyhovuje.*

##### **Odůvodnění:**

*Zásady územního vymezení koncepce protipovodňové ochrany na základě podkladu, který byl pro tento účel předán JmK a již dříve statutárním městem Brnem zpracován a projednán. (Generel odvodnění města Brna - část Vodní toky, 2009). Přitom plochy pro protipovodňovou ochranu jsou v ZÚR zobrazeny schematicky ve výkresové části v měřítku 1 : 100 000. Generel odvodnění města Brna - část Vodní toky byl v roce 2015 zpřesněn Studií přírodě blízká protipovodňová opatření a revitalizace údolních niv hlavních brněnských toků -*



pořizovatel Povodí Moravy, s.p, zpracovatel Aquatis, 2015. Další zpřesňování bude předmětem dalších stupňů projektové přípravy. Úkolem územního plánu je zajistit územní podmínky pro realizaci protipovodňové ochrany Co se týká zahrnutí přehradní hráze jako regulačního prvku – toto bylo rovněž prověřováno s vyhodnocením, že přehrada může tuto funkci plnit jen v omezené míře. Studie - analýza možností využití retenčního prostoru Brněnské přehrady prokázala, že ji nelze pro tento účel využít. Posouzení transformační funkce brněnské údolní nádrže bylo prováděno v rámci "Odborného posouzení možnosti zvýšení hráze brněnské údolní nádrže (VUT FAST – Ústav vodních staveb, 04/2004, doc. Ing.Jaromír Říha a kol.). Vodohospodářský účinek byl posuzován pro řadu variant spočívajících v kombinaci posílení spodních výpustí, trvalého snížení hladiny vody v nádrži, nadvýšení koruny hráze, různé manipulace s funkčním zařízením přehrad. Výsledky ukázaly, že bez posílení spodních výpustí a včasného povypuštění vody nelze brněnskou nádrž efektivně transformovat povodně přesahující Q50. Povypuštění nádrže a "rozumné" nadvýšení hráze by však ztratilo svůj účinek při příchodu povodně vyšší N-letosti. V tom případě by se nadvýšení hráze stalo zdrojem nebezpečí pro území pod hrází. Pokud se týká ochrany fauny – zvláště chráněných druhů – bude v územním řízení postupováno v souladu se zákonem č. 114/1992 Sb. v platném znění.

Věcná podstata způsobů vypořádání předmětného podání zůstává nadále relevantní, přestože návrh nového územního plánu města Brna prošel přepracováním s ohledem na Pokyny ZMB z roku 2022 a byl uveden do jednotného standardu ÚPD dle stavebního zákona a jeho prováděcích předpisů. Výše uvedené texty je tedy nutno chápat také ve smyslu těchto úprav.

#### **Námítka č.7**

##### **Výrok:**

Námítce se nevyhovuje.

##### **Odůvodnění:**

V rámci podání je požadováno vymezení nového vstupu do areálu ZOO v oblasti rozvojových ploch ZOO, nikoliv v oblasti Dolní louky.

Územní plán primárně řeší koncepci rozvoje území, včetně základní možnosti připojení návrhových ploch.

Konkrétní poloha a řešení vstupu do areálu je nad rámec podrobnosti řešení územního plánu. Předpokládané rozvojové plochy ZOO jsou připojeny na vymezený systém obslužných komunikací v území. Konkrétní řešení vstupu je předmětem řešení podrobnější projektové dokumentace.

Věcná podstata způsobů vypořádání předmětného podání zůstává nadále relevantní, přestože návrh nového územního plánu města Brna prošel přepracováním s ohledem na Pokyny ZMB z roku 2022 a byl uveden do jednotného standardu ÚPD dle stavebního zákona a jeho prováděcích předpisů. Výše uvedené texty je tedy nutno chápat také ve smyslu těchto úprav.

#### **Námítka č.8**

##### **Výrok:**

Námítce se nevyhovuje.

##### **Odůvodnění:**

Využití ploch vodních a vodohospodářských - v závazné části je mj. uvedeno jako přípustné využití pro hromadnou rekreaci. Přitom nesmí být narušen hlavní účel využití, což je využití pro vodohospodářské účely. Brněnská přehrada je podle Statutu města Brna rekreačním územím celoměstského významu. Účastníkem územního řízení je vždy obec, v tomto případě podle čl. 5h "Statutu" zastupuje město v územním řízení o umístění stavby primátor. V rámci územního řízení jsou posuzovány všechny vlivy plánované stavby, musí být vyřešeny připomínky a námítky všech účastníků řízení. Požadovaná regulace je nad

*podrobnost územního plánu, jelikož by při akceptaci požadavku podatele docházelo namísto regulace využití území k regulaci způsobu provozu, resp. typu provozované služby.*

*Věcná podstata způsobů vypořádání předmětného podání zůstává nadále relevantní, přestože návrh nového územního plánu města Brna prošel přepracováním s ohledem na Pokyny ZMB z roku 2022 a byl uveden do jednotného standardu ÚPD dle stavebního zákona a jeho prováděcích předpisů. Výše uvedené texty je tedy nutno chápat také ve smyslu těchto úprav.*

### **Námítka č.9**

#### **Výrok:**

*Námítce se nevyhovuje.*

#### **Odůvodnění:**

*V rámci podání je požadováno celoplošné snížení závazné výškové hladiny zástavby na celém území MČ Brno-Kníničky na výškovou hladinu 1.*

*V upraveném Návrhu (06/2021) bylo na základě vyhodnocených námitek a připomínek provedeno prověření výškových hladin na území celého města. Zpracovatel nového ÚP je garantem odbornosti a správnosti navrženého řešení. V plochách, kde nastavené hladiny neodpovídaly stavu v území (stabilizované plochy), provedl úpravy na základě zjištěného skutečného stavu. V návrhových plochách vycházel z charakteru navazujícího území, z účelu navrženého využití rozvojové lokality a přihlédl také k podrobnějším ÚPP, které možný rozvoj lokality prověřily ve větší podrobnosti. Z věcného hlediska je celoplošné snížení na výškovou hladinu -1 nedůvodné, v některých lokalitách by mohlo být hodnoceno jako diskriminační, s ohledem na již zrealizovanou zástavbu. V rozvojových lokalitách by znemožnilo v následných řízeních umístění záměrů veřejné vybavenosti, pro které je typická minimální výšková hladina 2-3 (typově např. domov pro seniory, základní škola, Paracentrum atd.). S ohledem na výše uvedené skutečnosti nelze požadavku vyhovět.*

*Věcná podstata způsobů vypořádání předmětného podání zůstává nadále relevantní, přestože návrh nového územního plánu města Brna prošel přepracováním s ohledem na Pokyny ZMB z roku 2022 a byl uveden do jednotného standardu ÚPD dle stavebního zákona a jeho prováděcích předpisů. Výše uvedené texty je tedy nutno chápat také ve smyslu těchto úprav.*

### **Námítka č.10**

#### **Výrok:**

*Námítce se nevyhovuje.*

#### **Odůvodnění:**

*V rámci podání je konstatováno, že je ignorována směrnice pro tunely TEN-T.*

*V této věci je nutno uvést, že územní plán stanovuje základní koncepci rozvoje území a jeho předmětem není přesné vymezení podpovrchových úseků nebo konkrétní realizace komunikací.*

*Vyznačení „podpovrchových úseků“ je schematické a v rámci obecných podmínek v kap. 4.1. (na str. 27) není vyloučena jejich úprava (prodloužení) nebo doplnění nových úseků v souladu s prověřeným technickým řešením v rámci podrobnějších stupňů projektové dokumentace.*

*Předmětem směrnice 2004/54/ES je zajištění minimální úrovně bezpečnosti uživatelů komunikací v tunelech sítě TEN-T prostřednictvím předcházení vzniku krizových událostí, které mohou ohrozit lidský život, životní prostředí a zařízení tunelu, a zajištění ochrany v případě nehod.*

*Oblastí působnosti se jedná o všechny tunely transevropské silniční sítě o délce větší než 500 metrů, ať již jsou v provozu, ve výstavbě nebo ve fázi projektu.*

*V rámci územního plánu se nejedná o „projekt“, ale o „územní vyznačení předpokládaného záměru“.*

*Touto směrnicí nejsou pro oblast územního plánování stanoveny požadavky na řešení územně plánovací dokumentace. Její zohlednění je možné až ve fázi projektování.*

*Věcná podstata způsobů vypořádání předmětného podání zůstává nadále relevantní, přestože návrh nového územního plánu města Brna prošel přepracováním s ohledem na Pokyny ZMB z roku 2022 a byl uveden do jednotného standardu ÚPD dle stavebního zákona a jeho prováděcích předpisů. Výše uvedené texty je tedy nutno chápat také ve smyslu těchto úprav.*



Došlo: 30-06-2021

MAGISTRÁT MĚSTA BRNA, Odbor územního plánování a rozvoje, Kounicova 67, 601 67 Brno

C.j. MMB: 007/16.43  
Příl.: .....

**NÁMITKA / PŘIPOMÍNKA**

UPRAVENÝ NÁVRH NOVÉHO ÚPmB – opakované veřejné projednání

Identifikační údaje podatele – Fyzická osoba/právnícká

Statutární město Brno  
Magistrát města Brna

MMB/0342643/2021  
listy: 1 přílohy



Doručeno: 29.06.2021

Jméno, příjmení /

Název společnosti

Datum narození/

Identifikační číslo

Trvalé bydliště/  
sídlo

E-mail:

Jsem – nejsem\*) občan města Brna

Jsem – nejsem\*) vlastníkem pozemku/ů nebo stavby/staveb v ploše dotčené navrhovanou změnou katastrální území ..... parcel. č. ....

**Upřesnění obsahu námítky/připomínky (území, ke kterému se vztahuje námitka/připomínka)**

Městská část a katastrální území Medlánky

Označení lokality, rezervy Me-1, O-5, O-6

**Text námítky/připomínky včetně ZDŮVODNĚNÍ**

**1. Rozvojová plocha Me-1 Technologický park**

Požaduji **zásadně redukovat intenzitu využití území** v rozvojové lokalitě Me-1 (Technologický park Brno) v k. ú. Medlánky. Tato intenzita je pro dané území zcela neadekvátní a vytváří neúnosnou zátěž pro své okolí a celou městskou část Brno-Medlánky, kdy by mohlo jen díky této změně na malé části jejího území dojít ke zdvojnásobení obyvatel celé městské části. Současně požaduji stanovit jednoznačné limity maximální míry zastavění území a vyšší minimální podíl zeleně.

**Výšková úroveň zástavby:** V této souvislosti požaduji zejména redukovat navrhovanou výškovou úroveň tak, jak bylo dlouhodobě sledováno ve všech dokumentech v procesu přípravy nového územního plánu města (ve všech třech variantách konceptu i v původním návrhu), tedy tak, aby celá lokalita mezi spojnicí ulic Hudcovy a Purkyňovy a zámeckým parkem byly výškové úrovně zástavby 2 (pod rozvodnou 3) a lokalita mezi spojnicí ulic Hudcovy a Purkyňovy a stávající tramvajovou smyčkou, aby měla výškovou úroveň 3. Požaduji, aby v žádné části lokality Me-1 nebyla překročena výšková úroveň 3.

**Vymezení funkčních ploch:** Vymezení funkčních ploch požaduji tak, aby byl nadále sledován původní záměr obsažený ve všech třech variantách konceptu územního plánu, tedy dlouhodobě zamýšlené dobudování Technologického parku Brno až po spojnici ulic Hudcovy a Purkyňovy a zabráněno možnosti přeměnit celou lokalitu na rezidenční bydlení. Požaduji tedy v takto vymezené části lokality vrátit funkční plochy komerční vybavenosti „W“ s výškovou úrovní 3. Mezi spojnicí ulic Hudcovy a Purkyňovy vítám nově vymezenou plochu vybavenosti. Část pozemků nad touto plochou požaduji



3 vymezit pro budoucí polyfunkční využití s bydlením i občanskou vybaveností jako plochu C/v2. Plochu bezprostředně pod rozvodnou vymezit jako zeleň Z a zbývající plochu jako plochu bydlení B/r2, jak tomu bylo ve všech dosavadních dokumentech. Požadují zachování povinnosti zpracovat územní studii.

3

4 **Systémová podjatost:** Namítám systémovou podjatost v procesu přípravy nového územního plánu v lokalitě Me-1 Technologický park. Je to totiž město samotné, které vlastní bezprostředně nebo přes jím ovládané společnosti pozemky v této lokalitě. Intenzita využití území ve prospěch bydlení a výšková úroveň zástavby se měnila postupně s tím, jak město navýšilo svůj podíl ve společnosti Technologický park Brno a.s. a jak následně začalo zvažovat různé formy zcizení pozemků v této lokalitě za účelem sanování rozpočtu města. To se postupně projevilo v návrhu nového ÚP z roku 2020, kde byly změněny funkční plochy oproti všem variantám konceptu a v rozporu s Pokyny pro dopracování návrhu tak, aby bylo možné postavit více lukrativních bytových domů a pozemky tak více zhodnotit prodejem některému z developerů, a dále v upraveném návrhu ÚP, kde byly ze stejného důvodu dramaticky navýšeny výškové úrovně výstavby a opět tak zvýšena intenzita výtěžnosti území pro případ jeho zcizení. Provádět změny ÚP za účelem zvyšování hodnoty majetku města nebo sanování jeho rozpočtu je přitom zcela v rozporu se zákonem definovanými cíli a úkoly územního plánování. Je rovněž v rozporu s principem rovného zacházení.

4

4

5 **2. Návrhové plochy komunikací O-5 (komunikační propojení ulice Turistické a areálu bývalých kasáren v Řečkovcích) a O-6 (prodloužení ulice Purkyňovy do ulice Turistické)**

5

6 Rezerva pro tyto komunikace je zbytečná. Tyto komunikace nemají žádný potenciál dopravě v Medlánkách odlehčit, ale naopak do Medlánek přivedou novou tranzitní dopravu, která tudíž nutně jezdit nemusí. Tím dojde ke zničení cenné rekreační lokality Medláneckého letiště a přírodní památky Medlánecké kopce. Rezerva pro tyto komunikace je navržena přes soukromé pozemky, přes zahrady a stávající biokoridor. Nejen že by zásadně znehodnotila území, ale je ve své podstatě nerealizovatelná.

6

6


7 **3. Procesní pochybení při tvorbě upraveného návrhu a zkrácení zákonných práv účastníků**

7

Mám za to, že v důsledku pochybení v procesu tvorby upraveného návrhu ÚP byla porušena má zákonná práva reálně svými námitkami a připomínkami ovlivnit výslednou podobu nového územního plánu. Upravený návrh totiž přinesl zcela nová, v původním návrhu nezahrnutá, řešení, jako např. v mé námitce/připomínce uvedené dramatické navýšení výškových úrovní v lokalitě Me-1 Technologický park a rezervu komunikace O-5. Tato nová řešení přitom nepožadovala žádná dotčená osoba ani dotčený státní orgán. Vyhovění mé námitce či připomínce proti takovému řešení obsaženému v upraveném návrhu by však bylo podstatnou úpravou s nutností nového, v tomto případě již třetího, veřejného projednání. S tím však město nepočítá. Procesním pochybením, spočívajícím ve skutečnosti, že byla do upraveného návrhu zapracována zcela nová řešení a regulace území bez možnosti dosáhnout v předpokládaném procesu přípravy nového ÚP města Brna reálně jejich přehodnocení na základě zákona uplatněných připomínek a námitek, došlo ke zkrácení mých zákonných práv, čímž došlo k obdobné situaci, kterou procesní právo zná jako „odnětí instance“.

7

V BRNĚ dne 23.6.21

Podp 

\*nehodící se škrtněte

## **MMB/0342643/2021**

### **Námítka č.1**

#### **Výrok:**

Námítce se nevyhovuje.

#### **Odůvodnění:**

Podatel zásadně požaduje zredukovat intenzitu využití předmětné rozvojové lokality, a to formou nastavení limitů maximální míry zastavění a stanovením vyššího minimálního podílu zeleně.

De facto celá plocha předmětné rozvojové lokality je v platném ÚPmB vymezena jako plocha zastavitelná (vyjma menších ploch zeleně a veřejných prostranství). Zároveň je převážná část parcel vlastnictvím soukromých vlastníků (vyjma plochy V/a2, části ploch D/a3 a většiny veřejných prostranství). Není tudíž možné v návrhu ÚPmB vymezit větší nezastavěné plochy zeleně a tím snížit intenzitu využití území, jelikož v případě, že by došlo ke změně plochy stavební (viz platný ÚPmB) na plochu nestavební, tak hrozí náhrada škody za změnu využití území dle § 102 odst. 2 zákona č. 183/2006 Sb., o územním plánování a stavebním řádu.

Zároveň se v návrhu ÚPmB nevymezují ani menší plochy zeleně, tak jak jsou vymezeny v platném ÚPmB. Z důvodu zvoleného měřítka výkresů a podrobnosti ÚPmB byla pro návrh ÚP stanovena minimální velikost funkční plochy na 0,5 ha (pouze ve zvláštních případech na 0,2 ha) v souladu s ustanovením § 3 odst. 1 vyhlášky č. 501/2006 Sb. Návrh ÚPmB řeší zastoupení zeleně u funkčních ploch nastavením minimálního zastoupení zeleně, které je u ploch B a C 30 % pro disponibilní pozemky stavebního záměru, u ploch W pak 20 % pro disponibilní pozemky stavebního záměru. Vzhledem k tomu, že se v blízkosti předmětné plochy nachází velké plochy krajinné i městské zeleně, tak zpracovatel nepovažuje za nutné tyto podíly navyšovat.

Věcná podstata způsobů vypořádání předmětného podání zůstává nadále relevantní, přestože návrh nového územního plánu města Brna prošel přepracováním s ohledem na Pokyny ZMB z roku 2022 a byl uveden do jednotného standardu ÚPD dle stavebního zákona a jeho prováděcích předpisů. Výše uvedené texty je tedy nutno chápat také ve smyslu těchto úprav.

### **Námítka č.2**

#### **Výrok:**

Námítce se vyhovuje částečně.

#### **Odůvodnění:**

Podatel požaduje, aby výšková úroveň zástavby v severní části předmětné lokality byla stanovena na úroveň 2 (v části pod rozvodnou úroveň 3) a ve zbývajících částech předmětné lokality, aby byla stanovena maximálně 3. výšková úroveň zástavby.

V severní části předmětné lokality bude pod rozvodnou zachována výšková úroveň 3. Ve zbylé části bude rozšířena plocha bydlení s výškovou úrovní 2. Podél pozemní komunikace spojující ulice Hudcova a Purkyňova však zůstane zachován úzký pás plochy smíšené obytné (C) s výškovou úrovní 3. Smyslem stanovení vyšší úrovně zástavby u této plochy je ochrana nižší rezidentní zástavby, která se nachází za ní, od potenciálně rušnější pozemní komunikace (odclonění negativních vlivů dopravy). Stanovování vyšší úrovně zástavby podél městských tříd a rušnějších pozemních komunikací je pravidlem v celém ÚPmB.

Ve zbývajících částech předmětné lokality bude u ploch smíšených obytných zachována výšková úroveň zástavby 5. Snížení výškové úrovně zástavby dle požadavků podatele není z městotvorného hlediska možné. Zintenzivnění využití předmětné plochy je krok, v jehož důsledku by mělo dojít k omezení suburbanizace, což je jeden z hlavních cílů nového ÚPmB. U ostatních ploch je zachována výšková úroveň zástavby 3.



Věcná podstata způsobů vypořádání předmětného podání zůstává nadále relevantní, přestože návrh nového územního plánu města Brna prošel přepracováním s ohledem na Pokyny ZMB z roku 2022 a byl uveden do jednotného standardu ÚPD dle stavebního zákona a jeho prováděcích předpisů. Výše uvedené texty je tedy nutno chápat také ve smyslu těchto úprav.

Vyhodnocení se doplňuje o následující:

Předmětná lokalita je součástí zpracovávané Územní studie Technologický park (KAM, p.o.), která mimo jiné prověřila a zpodrobnila využití funkčních ploch, zpřesnila prostorové regulativy, upřesnila systém dopravní infrastruktury a definovala obslužnost jednotlivých ploch. Tato ÚS nahradí územním plánem dříve předepsanou ÚS 08-Technologický park. V rámci řešení této ÚS došlo ke změně návrhu využití území - přehodnocení intenzity využití – pro celou rozvojovou lokalitu Me-1 byla jako maximální výšková hladina vyhodnocena hladina 4 (9-22 m).

### **Námítka č.3**

#### **Výrok:**

Námítce se vyhovuje částečně.

#### **Odůvodnění:**

Podatel požaduje, aby byl v předmětné rozvojové lokalitě zachován původní záměr dobudování Technologického parku Brno a tím bylo zabráněno možnosti přeměnit celou lokalitu na rezidenční bydlení. Podatel tedy požaduje na předmětných plochách nastavit funkční plochy komerční vybavenosti (W) s výškovou úrovní 3. Dále podatel požaduje v severní části rozvojové lokality změnit vymezení plochy na C/v2, plochy městské zeleně (Z) a plochy bydlení B/r2. Podatel taktéž požaduje zachování povinnosti zpracovat pro předmětnou lokalitu územní studii.

Zpracovatel prověřil nutnost doplnit v rámci předmětné lokality plochy komerční vybavenosti (W) v návaznosti na realizované areály při ulici Purkyňova. Dle jeho posouzení není v lokalitě nutné vymezovat další plochy W (vyjma ploch v jihozápadní a severozápadní části předmětné lokality, které doplňují souvislý pás ploch komerční vybavenosti a byl u nich ponechám způsob využití W a nově vymezené plochy W v severní části – viz níže). Přeměnou původně plánovaných ploch W na plochy smíšené obytné (C) je reagováno na deficitní funkci bydlení, což je jeden z hlavních problémů současné doby. Zvýšení možnosti stavět objekty pro bydlení, resp. pro smíšenou funkci, je základním požadavkem města a jde o jednu z hlavních úloh územního plánu. Předmětná lokalita přirozeně propojuje městské části Královo Pole a Medlánky v oblasti Technologického parku, který dle návrhu ÚPmB doplní o rezidenční využití v kombinaci s občanskou vybaveností a službami a tím zajistí chybějící mísení funkcí v území.

Severní část předmětné rozvojové lokality bude částečně upravena, nikoliv však zcela dle požadavků podatele. Část plochy občanské vybavenosti bude zachována dle aktuálního návrhu ÚPmB. Ve střední části dojde k rozšíření plochy bydlení na úkor plochy smíšené obytné. Část plochy bezprostředně pod rozvodnou bude změněna z plochy C/v3 na plochu W/v3. Tato plocha bude mít za úkol odclonit případné negativní působení technického zařízení na plochy bydlení. Z toho důvodu není možné v této části vymezit plochy městské zeleně (Z), jak požaduje podatel.

Věcná podstata způsobů vypořádání předmětného podání zůstává nadále relevantní, přestože návrh nového územního plánu města Brna prošel přepracováním s ohledem na Pokyny ZMB z roku 2022 a byl uveden do jednotného standardu ÚPD dle stavebního zákona a jeho prováděcích předpisů. Výše uvedené texty je tedy nutno chápat také ve smyslu těchto úprav.

Vyhodnocení se doplňuje o následující:

Předmětná lokalita je součástí zpracovávané Územní studie Technologický park (KAM, p.o.), která mimo jiné prověří doplnění komerční vybavenosti v jižní a severní části lokality v návaznosti na realizované areály při ulici Purkyňově, doplnění bydlení v návaznosti

*na zástavbu bydlení v Medláncích v ul. Za Parkem, vymezení veřejného prostranství a prověření jeho charakteru, potřebu umístění občanského vybavení, možnost umístění mateřské školy, prověří vnitřní komunikační síť, vymezení pozemků pro obslužné komunikace s ohledem na jejich návaznost na stávající zástavbu, navrhne další dopravní napojení na stávající komunikace, řešení pěší průchodnosti lokalitou i k okolním plochám zeleně, napojení rozšířené vozovny a začlenění prodloužené tramvajové tratě včetně způsobu křížení s ostatní dopravou a řešením smyčky, návrh krajinné zeleně jako přechodu mezi Medláneckým kopcem a zástavbou a také napojení na technickou infrastrukturu. Tato ÚS nahradí územním plánem dříve předepsanou ÚS 08-Technologický park.*

#### **Námítka č.4**

##### **Výrok:**

*Námítce se nevyhovuje.*

##### **Odůvodnění:**

*Proces tvorby územního plánu obce není řízením, v němž by bylo možno namítat podobné procesní skutečnosti. Otázku případných tvrzených zásahů samosprávy do podoby Návrhu územního plánu není možno řešit, rozhodovat či v rámci námítky podjatosti procesovat v rámci projednání věcného řešení.*

*Věcná podstata způsobů vypořádání předmětného podání zůstává nadále relevantní, přestože návrh nového územního plánu města Brna prošel přepracováním s ohledem na Pokyny ZMB z roku 2022 a byl uveden do jednotného standardu ÚPD dle stavebního zákona a jeho prováděcích předpisů. Výše uvedené texty je tedy nutno chápat také ve smyslu těchto úprav.*

#### **Námítka č.5**

#### **Námítka č.6**

##### **Výrok:**

*Námítce se nevyhovuje.*

##### **Odůvodnění:**

*V rámci podání je vysloven požadavek na vypuštění návrhových ploch komunikací O-5 a O-6 z důvodu zbytečnosti, přivedení tranzitní dopravy do území, narušení přírodního zázemí v k.ú. Medlánců a je konstatováno, že je komunikace nerealizovatelná.*

*Koridory ploch dopravní infrastruktury D nejsou v namítaném území navrženy.*

*Návrh pro opakované veřejné projednání byl upraven v souvislosti s nesouhlasem vedení trasy záměru R/1 především na medláneckém katastru s ohledem na problematické propojení na ulici V Újezdech. Současně byla prověřena trasa vedoucí ve vzdálenější poloze od stávající zástavby a mimo území volnočasových aktivit v okolí Medláneckého potoka.*

*Vzhledem k nesouhlasu s původním vedením koridoru územní rezervy O-5 centrem Medlánek byla následně naznačena možnost změny jejího trasování. Tuto úpravu však z časových důvodů nebylo možné prověřit v potřebné podrobnosti a s podrobnějším vyhodnocením dopadů a vlivů na území.*

*Aby bylo možné podrobněji prověřit toto území jednak z hlediska koncepce dopravy (Odboru dopravy MMB) a z hlediska územních dopadů (Odboru územního plánování a rozvoje MMB), bylo rozhodnuto z pozice pořizovatele o jejich vymezení.*

*Z tohoto důvodu je v území územní rezerva O-6 ponechána beze změny a územní rezerva O-5 je upravena do koridoru v návaznosti od územní rezervy O-6 po propojení se záměrem R/1.*

*Po zpracování podrobnějších prověřovacích studií budou vyhodnoceny dopady do území a až následně na základě doporučení bude rozhodnuto o těchto územních rezervách. Tedy v tuto chvíli je předčasné předjímat výsledky prověření.*

*Z územního hlediska se nejedná o návrhy konkrétních záměrů komunikací, ale o prvky, které budou ve větší podrobnosti teprve prověřeny a následně až rozhodnuto o jejich případné aktivitaci.*

*Území dotčené překryvným koridorem územních rezerv je možné využívat dle současného využití nebo v souladu s podmínkami využití území plochy s rozdílným způsobem využití. Využití území pod koridory územních rezerv O-5 a O-6 je ponecháno z větší části obdobné jako v současném územním plánu, tedy v plochách s rozdílným způsobem využití: plochy zahrádek I, plochy zemědělské A nebo plochy krajinné zeleně K.  
Z výše uvedených důvodů nelze požadavky v současné době zohlednit.*

*Věcná podstata způsobů vypořádání předmětného podání zůstává nadále relevantní, přestože návrh nového územního plánu města Brna prošel přepracováním s ohledem na Pokyny ZMB z roku 2022 a byl uveden do jednotného standardu ÚPD dle stavebního zákona a jeho prováděcích předpisů. Výše uvedené texty je tedy nutno chápat také ve smyslu těchto úprav.*

### **Námítka č.7**

#### **Výrok:**

*Námítce se nevyhovuje.*

#### **Odůvodnění:**

*Pořizovatel se neztotožňuje s tvrzením podatele, že došlo k procesnímu pochybení v rámci procesu tvorby nového územního plánu tím, že byl na základě výsledků vyhodnocení předešlého veřejného projednání zpracován upravený Návrh. Stavební zákon výslovně předpokládá, že může být návrh územního plánu upraven, podstatně či nepodstatně, a jedná se tak o zcela legální a legitimní postup.*

*Současně není nijak podateli znemožněno uplatnit proti upravenému návrhu územního plánu svou připomínku či námítku.*

*Rovněž tak je chybným předpokladem podatele tvrzení, že jím uplatněné námítky či připomínky jsou v zásadě "bezpečné", protože město "nepočítá" s dalším projednáním.*

*Postoj města je sice v procesu tvorby územního plánu důležitý, ale vyhodnocení výsledků veřejných projednání zpracovává úřad územního plánování ve spolupráci s určeným zastupitelem a je na pořizovateli, aby po vyhodnocení správně určil další procesní postup; toto rozhodnutí nespadá do výlučné pravomoci samosprávných orgánů obce, a proto nelze podatelova tvrzení považovat za právně relevantní.*

*Jeho možnost vstoupit aktivně do procesu přípravy nového územního plánu nebyla nijak omezena a uplatněním své námítky to dokazuje; rovněž je nutné upozornit, že samotné uplatnění podání ještě nezakládá automatický nárok na to, že musí být námítce vyhověno - tím by byl popřen naopak proces vyhodnocení podání.*

*Chybnost závěrů podatele lze dokladovat tím, že úřad územního plánování na základě vyhodnocení výsledků opakovaného veřejného projednání zajistil úpravu Návrhu nového územního plánu města Brna a oznámil konání dalšího opakovaného veřejného projednání.*

*Věcná podstata způsobů vypořádání předmětného podání zůstává nadále relevantní, přestože návrh nového územního plánu města Brna prošel přepracováním s ohledem na Pokyny ZMB z roku 2022 a byl uveden do jednotného standardu ÚPD dle stavebního zákona a jeho prováděcích předpisů. Výše uvedené texty je tedy nutno chápat také ve smyslu těchto úprav.*



## NÁMITKA / PŘIPOMÍNKA

## UPRAVENÝ NÁVRH NOVÉHO ÚPmB – opakované veřejné projednání

## Identifikační údaje podatele – Fyzická osoba/právnícká osoba

Jméno, příjmení / Název společnosti	
Datum narození/ Identifikační číslo	
Trvalé bydliště/ sídlo	
E-mail	
Isem – nejsem – občan města Brna	

Statutární město Brno  
Doručeno: 29.06.2021  
MMB/0342645/2021listy: 1 přílohy: 1  
druh: 11/sv:

mmb1es7d2f73ae

Isem – nejsem\*) vlastníkem pozemku/ů nebo stavby/staveb v ploše dotčené navrhovanou změnou katastrální území ..... parcel. č. ....

## Upřesnění obsahu námítky/připomínky (území, ke kterému se vztahuje námítka/připomínka)

Městská část a katastrální území	Medlánky
Označení lokality, rezervy	Me-1, O-5, O-6

## Text námítky/připomínky včetně ZDŮVODNĚNÍ

**1. Rozvojová plocha Me-1 Technologický park**

Požaduji **zásadně redukovat intenzitu využití území** v rozvojové lokalitě Me-1 (Technologický park Brno) v k. ú. Medlánky. Tato intenzita je pro dané území zcela neadekvátní a vytváří neúnosnou zátěž pro své okolí a celou městskou část Brno-Medlánky, kdy by mohlo jen díky této změně na malé části jejího území dojít ke zdvojnásobení obyvatel celé městské části. Současně požaduji stanovit jednoznačné limity maximální míry zastavění území a vyšší minimální podíl zeleně.

**Výšková úroveň zástavby:** V této souvislosti požaduji zejména redukovat navrhovanou výškovou úroveň tak, jak bylo dlouhodobě sledováno ve všech dokumentech v procesu přípravy nového územního plánu města (ve všech třech variantách konceptu i v původním návrhu), tedy tak, aby celá lokalita mezi spojnicí ulic Hudcovy a Purkyňovy a zámeckým parkem byly výškové úrovně zástavby 2 (pod rozvodnou 3) a lokalita mezi spojnicí ulic Hudcovy a Purkyňovy a stávající tramvajovou smyčkou, aby měla výškovou úroveň 3. Požaduji, aby v žádné části lokality Me-1 nebyla překročena výšková úroveň 3.

**Vymezení funkčních ploch:** Vymezení funkčních ploch požaduji tak, aby byl nadále sledován původní záměr obsažený ve všech třech variantách konceptu územního plánu, tedy dlouhodobě zamýšlené dobudování Technologického parku Brno až po spojnici ulic Hudcovy a Purkyňovy a zabráněno možnosti přeměnit celou lokalitu na rezidenční bydlení. Požaduji tedy v takto vymezené části lokality vrátit funkční plochy komerční vybavenosti „W“ s výškovou úrovní 3. Mezi spojnicí ulic Hudcovy a Purkyňovy vítám nově vymezenou plochu vybavenosti. Část pozemků nad touto plochou požaduji



**3** vymezit pro budoucí polyfunkční využití s bydlením i občanskou vybaveností jako plochu C/v2. Plochu bezprostředně pod rozvodnou vymezit jako zeleň Z a zbývající plochu jako plochu bydlení B/r2, jak tomu bylo ve všech dosavadních dokumentech. Požaduji zachování povinnosti zpracovat územní studii.

**3**

**4** **Systémová podjatost:** Namítám systémovou podjatost v procesu přípravy nového územního plánu v lokalitě Me-1 Technologický park. Je to totiž město samotné, které vlastní bezprostředně nebo přes jím ovládané společnosti pozemky v této lokalitě. Intenzita využití území ve prospěch bydlení a výšková úroveň zástavby se měnila postupně s tím, jak město navýšilo svůj podíl ve společnosti Technologický park Brno a.s. a jak následně začalo zvažovat různé formy zcizení pozemků v této lokalitě za účelem sanování rozpočtu města. To se postupně projevilo v návrhu nového ÚP z roku 2020, kde byly změněny funkční plochy oproti všem variantám konceptu a v rozporu s Pokyny pro dopracování návrhu tak, aby bylo možné postavit více lukrativních bytových domů a pozemky tak více zhodnotit prodejem některému z developerů, a dále v upraveném návrhu ÚP, kde byly ze stejného důvodu dramaticky navýšeny výškové úrovně výstavby a opět tak zvýšena intenzita výtěžnosti území pro případ jeho zcizení. Provádět změny ÚP za účelem zvyšování hodnoty majetku města nebo sanování jeho rozpočtu je přitom zcela v rozporu se zákonem definovanými cíli a úkoly územního plánování. Je rovněž v rozporu s principem rovného zacházení.

**4**

**5** **2. Návrhové plochy komunikací O-5 (komunikační propojení ulice Turistické a areálu bývalých kasáren v Řečkovicích) a O-6 (prodloužení ulice Purkyňovy do ulice Turistické)**  
**6** Rezerva pro tyto komunikace je zbytečná. Tyto komunikace nemají žádný potenciál dopravy v Medlánkách odlehčit, ale naopak do Medlánek přivedou novou tranzitní dopravu, která tudy nutně jezdit nemusí. Tím dojde ke zničení cenné rekreační lokality Medláneckého letiště a přírodní památky Medlánecké kopce. Rezerva pro tyto komunikace je navržena přes soukromé pozemky, přes zahrady a stávající biokoridor. Nejen že by zásadně znehodnotila území, ale je ve své podstatě nerealizovatelná.

**5**

**6**

**7** **3. Procesní pochybení při tvorbě upraveného návrhu a zkrácení zákonných práv účastníků**  
Mám za to, že v důsledku pochybení v procesu tvorby upraveného návrhu ÚP byla porušena má zákonná práva reálně svými námitkami a připomínkami ovlivnit výslednou podobu nového územního plánu. Upravený návrh totiž přinesl zcela nová, v původním návrhu nezahrnutá, řešení, jako např. v mé námitce/připomínce uvedené dramatické navýšení výškových úrovní v lokalitě Me-1 Technologický park a rezervu komunikace O-5. Tato nová řešení přitom nepožadovala žádná dotčená osoba ani dotčený státní orgán. Vyhovění mé námitce či připomínce proti takovému řešení obsaženému v upraveném návrhu by však bylo podstatnou úpravou s nutností nového, v tomto případě již třetího, veřejného projednání. S tím však město nepočítá. Procesním pochybením, spočívajícím ve skutečnosti, že byla do upraveného návrhu zapracována zcela nová řešení a regulace území bez možnosti dosáhnout v předpokládaném procesu přípravy nového ÚP města Brna reálně jejich přehodnocení na základě zákona uplatněných připomínek a námitek, došlo ke zkrácení mých zákonných práv, čímž došlo k obdobné situaci, kterou procesní právo zná jako „odnětí instance“.

**7**

V *BRNO* dne *25-6-2021*

Podpis:

\*nehodící se škrtněte

## **MMB/0342645/2021**

### **Námítka č.1**

#### **Výrok:**

Námítce se nevyhovuje.

#### **Odůvodnění:**

Podatel zásadně požaduje zredukovat intenzitu využití předmětné rozvojové lokality, a to formou nastavení limitů maximální míry zastavění a stanovením vyššího minimálního podílu zeleně.

De facto celá plocha předmětné rozvojové lokality je v platném ÚPmB vymezena jako plocha zastavitelná (vyjma menších ploch zeleně a veřejných prostranství). Zároveň je převážná část parcel vlastnictvím soukromých vlastníků (vyjma plochy V/a2, části ploch D/a3 a většiny veřejných prostranství). Není tudíž možné v návrhu ÚPmB vymezit větší nezastavěné plochy zeleně a tím snížit intenzitu využití území, jelikož v případě, že by došlo ke změně plochy stavební (viz platný ÚPmB) na plochu nestavební, tak hrozí náhrada škody za změnu využití území dle § 102 odst. 2 zákona č. 183/2006 Sb., o územním plánování a stavebním řádu.

Zároveň se v návrhu ÚPmB nevymezují ani menší plochy zeleně, tak jak jsou vymezeny v platném ÚPmB. Z důvodu zvoleného měřítka výkresů a podrobnosti ÚPmB byla pro návrh ÚP stanovena minimální velikost funkční plochy na 0,5 ha (pouze ve zvláštních případech na 0,2 ha) v souladu s ustanovením § 3 odst. 1 vyhlášky č. 501/2006 Sb. Návrh ÚPmB řeší zastoupení zeleně u funkčních ploch nastavením minimálního zastoupení zeleně, které je u ploch B a C 30 % pro disponibilní pozemky stavebního záměru, u ploch W pak 20 % pro disponibilní pozemky stavebního záměru. Vzhledem k tomu, že se v blízkosti předmětné plochy nachází velké plochy krajinné i městské zeleně, tak zpracovatel nepovažuje za nutné tyto podíly navyšovat.

Věcná podstata způsobů vypořádání předmětného podání zůstává nadále relevantní, přestože návrh nového územního plánu města Brna prošel přepracováním s ohledem na Pokyny ZMB z roku 2022 a byl uveden do jednotného standardu ÚPD dle stavebního zákona a jeho prováděcích předpisů. Výše uvedené texty je tedy nutno chápat také ve smyslu těchto úprav.

### **Námítka č.2**

#### **Výrok:**

Námítce se vyhovuje částečně.

#### **Odůvodnění:**

Podatel požaduje, aby výšková úroveň zástavby v severní části předmětné lokality byla stanovena na úroveň 2 (v části pod rozvodnou úroveň 3) a ve zbývajících částech předmětné lokality, aby byla stanovena maximálně 3. výšková úroveň zástavby.

V severní části předmětné lokality bude pod rozvodnou zachována výšková úroveň 3. Ve zbylé části bude rozšířena plocha bydlení s výškovou úrovní 2. Podél pozemní komunikace spojující ulice Hudcova a Purkyňova však zůstane zachován úzký pás plochy smíšené obytné (C) s výškovou úrovní 3. Smyslem stanovení vyšší úrovně zástavby u této plochy je ochrana nižší rezidentní zástavby, která se nachází za ní, od potenciálně rušnější pozemní komunikace (odclonění negativních vlivů dopravy). Stanovování vyšší úrovně zástavby podél městských tříd a rušnějších pozemních komunikací je pravidlem v celém ÚPmB.

Ve zbývajících částech předmětné lokality bude u ploch smíšených obytných zachována výšková úroveň zástavby 5. Snížení výškové úrovně zástavby dle požadavků podatele není z městotvorného hlediska možné. Zintenzivnění využití předmětné plochy je krok, v jehož důsledku by mělo dojít k omezení suburbanizace, což je jeden z hlavních cílů nového ÚPmB. U ostatních ploch je zachována výšková úroveň zástavby 3.



Věcná podstata způsobů vypořádání předmětného podání zůstává nadále relevantní, přestože návrh nového územního plánu města Brna prošel přepracováním s ohledem na Pokyny ZMB z roku 2022 a byl uveden do jednotného standardu ÚPD dle stavebního zákona a jeho prováděcích předpisů. Výše uvedené texty je tedy nutno chápat také ve smyslu těchto úprav.

Vyhodnocení se doplňuje o následující:

Předmětná lokalita je součástí zpracovávané Územní studie Technologický park (KAM, p.o.), která mimo jiné prověřila a zpodrobnila využití funkčních ploch, zpřesnila prostorové regulativy, upřesnila systém dopravní infrastruktury a definovala obslužnost jednotlivých ploch. Tato ÚS nahradí územním plánem dříve předepsanou ÚS 08-Technologický park. V rámci řešení této ÚS došlo ke změně návrhu využití území - přehodnocení intenzity využití – pro celou rozvojovou lokalitu Me-1 byla jako maximální výšková hladina vyhodnocena hladina 4 (9-22 m).

### **Námítka č.3**

#### **Výrok:**

Námítce se vyhovuje částečně.

#### **Odůvodnění:**

Podatel požaduje, aby byl v předmětné rozvojové lokalitě zachován původní záměr dobudování Technologického parku Brno a tím bylo zabráněno možnosti přeměnit celou lokalitu na rezidenční bydlení. Podatel tedy požaduje na předmětných plochách nastavit funkční plochy komerční vybavenosti (W) s výškovou úrovní 3. Dále podatel požaduje v severní části rozvojové lokality změnit vymezení plochy na C/v2, plochy městské zeleně (Z) a plochy bydlení B/r2. Podatel taktéž požaduje zachování povinnosti zpracovat pro předmětnou lokalitu územní studii.

Zpracovatel prověřil nutnost doplnit v rámci předmětné lokality plochy komerční vybavenosti (W) v návaznosti na realizované areály při ulici Purkyňova. Dle jeho posouzení není v lokalitě nutné vymezovat další plochy W (vyjma ploch v jihozápadní a severozápadní části předmětné lokality, které doplňují souvislý pás ploch komerční vybavenosti a byl u nich ponechám způsob využití W a nově vymezené plochy W v severní části – viz níže). Přeměnou původně plánovaných ploch W na plochy smíšené obytné (C) je reagováno na deficitní funkci bydlení, což je jeden z hlavních problémů současné doby. Zvýšení možnosti stavět objekty pro bydlení, resp. pro smíšenou funkci, je základním požadavkem města a jde o jednu z hlavních úloh územního plánu. Předmětná lokalita přirozeně propojuje městské části Královo Pole a Medlánky v oblasti Technologického parku, který dle návrhu ÚPmB doplní o rezidenční využití v kombinaci s občanskou vybaveností a službami a tím zajistí chybějící mísení funkcí v území.

Severní část předmětné rozvojové lokality bude částečně upravena, nikoliv však zcela dle požadavků podatele. Část plochy občanské vybavenosti bude zachována dle aktuálního návrhu ÚPmB. Ve střední části dojde k rozšíření plochy bydlení na úkor plochy smíšené obytné. Část plochy bezprostředně pod rozvodnou bude změněna z plochy C/v3 na plochu W/v3. Tato plocha bude mít za úkol odclonit případné negativní působení technického zařízení na plochy bydlení. Z toho důvodu není možné v této části vymezit plochy městské zeleně (Z), jak požaduje podatel.

Věcná podstata způsobů vypořádání předmětného podání zůstává nadále relevantní, přestože návrh nového územního plánu města Brna prošel přepracováním s ohledem na Pokyny ZMB z roku 2022 a byl uveden do jednotného standardu ÚPD dle stavebního zákona a jeho prováděcích předpisů. Výše uvedené texty je tedy nutno chápat také ve smyslu těchto úprav.

Vyhodnocení se doplňuje o následující:

Předmětná lokalita je součástí zpracovávané Územní studie Technologický park (KAM, p.o.), která mimo jiné prověří doplnění komerční vybavenosti v jižní a severní části lokality v návaznosti na realizované areály při ulici Purkyňově, doplnění bydlení v návaznosti

*na zástavbu bydlení v Medláncích v ul. Za Parkem, vymezení veřejného prostranství a prověření jeho charakteru, potřebu umístění občanského vybavení, možnost umístění mateřské školy, prověří vnitřní komunikační síť, vymezení pozemků pro obslužné komunikace s ohledem na jejich návaznost na stávající zástavbu, navrhne další dopravní napojení na stávající komunikace, řešení pěší průchodnosti lokalitou i k okolním plochám zeleně, napojení rozšířené vozovny a začlenění prodloužené tramvajové tratě včetně způsobu křížení s ostatní dopravou a řešením smyčky, návrh krajinné zeleně jako přechodu mezi Medláneckým kopcem a zástavbou a také napojení na technickou infrastrukturu. Tato ÚS nahradí územním plánem dříve předepsanou ÚS 08-Technologický park.*

#### **Námítka č.4**

##### **Výrok:**

*Námítce se nevyhovuje.*

##### **Odůvodnění:**

*Proces tvorby územního plánu obce není řízením, v němž by bylo možno namítat podobné procesní skutečnosti. Otázku případných tvrzených zásahů samosprávy do podoby Návrhu územního plánu není možno řešit, rozhodovat či v rámci námítky podjatosti procesovat v rámci projednání věcného řešení.*

*Věcná podstata způsobů vypořádání předmětného podání zůstává nadále relevantní, přestože návrh nového územního plánu města Brna prošel přepracováním s ohledem na Pokyny ZMB z roku 2022 a byl uveden do jednotného standardu ÚPD dle stavebního zákona a jeho prováděcích předpisů. Výše uvedené texty je tedy nutno chápat také ve smyslu těchto úprav.*

#### **Námítka č.5**

#### **Námítka č.6**

##### **Výrok:**

*Námítce se nevyhovuje.*

##### **Odůvodnění:**

*V rámci podání je vysloven požadavek na vypuštění návrhových ploch komunikací O-5 a O-6 z důvodu zbytečnosti, přivedení tranzitní dopravy do území, narušení přírodního zázemí v k.ú. Medlánců a je konstatováno, že je komunikace nerealizovatelná.*

*Koridory ploch dopravní infrastruktury D nejsou v namítaném území navrženy.*

*Návrh pro opakované veřejné projednání byl upraven v souvislosti s nesouhlasem vedení trasy záměru R/1 především na medláneckém katastru s ohledem na problematické propojení na ulici V Újezdech. Současně byla prověřena trasa vedoucí ve vzdálenější poloze od stávající zástavby a mimo území volnočasových aktivit v okolí Medláneckého potoka.*

*Vzhledem k nesouhlasu s původním vedením koridoru územní rezervy O-5 centrem Medlánek byla následně naznačena možnost změny jejího trasování. Tuto úpravu však z časových důvodů nebylo možné prověřit v potřebné podrobnosti a s podrobnějším vyhodnocením dopadů a vlivů na území.*

*Aby bylo možné podrobněji prověřit toto území jednak z hlediska koncepce dopravy (Odboru dopravy MMB) a z hlediska územních dopadů (Odboru územního plánování a rozvoje MMB), bylo rozhodnuto z pozice pořizovatele o jejich vymezení.*

*Z tohoto důvodu je v území územní rezerva O-6 ponechána beze změny a územní rezerva O-5 je upravena do koridoru v návaznosti od územní rezervy O-6 po propojení se záměrem R/1.*

*Po zpracování podrobnějších prověřovacích studií budou vyhodnoceny dopady do území a až následně na základě doporučení bude rozhodnuto o těchto územních rezervách. Tedy v tuto chvíli je předčasné předjímat výsledky prověření.*

*Z územního hlediska se nejedná o návrhy konkrétních záměrů komunikací, ale o prvky, které budou ve větší podrobnosti teprve prověřeny a následně až rozhodnuto o jejich případné aktivitaci.*

*Území dotčené překryvným koridorem územních rezerv je možné využívat dle současného využití nebo v souladu s podmínkami využití území plochy s rozdílným způsobem využití. Využití území pod koridory územních rezerv O-5 a O-6 je ponecháno z větší části obdobné jako v současném územním plánu, tedy v plochách s rozdílným způsobem využití: plochy zahrádek I, plochy zemědělské A nebo plochy krajinné zeleně K.  
Z výše uvedených důvodů nelze požadavky v současné době zohlednit.*

*Věcná podstata způsobů vypořádání předmětného podání zůstává nadále relevantní, přestože návrh nového územního plánu města Brna prošel přepracováním s ohledem na Pokyny ZMB z roku 2022 a byl uveden do jednotného standardu ÚPD dle stavebního zákona a jeho prováděcích předpisů. Výše uvedené texty je tedy nutno chápat také ve smyslu těchto úprav.*

### **Námítka č.7**

#### **Výrok:**

*Námítce se nevyhovuje.*

#### **Odůvodnění:**

*Pořizovatel se neztotožňuje s tvrzením podatele, že došlo k procesnímu pochybení v rámci procesu tvorby nového územního plánu tím, že byl na základě výsledků vyhodnocení předešlého veřejného projednání zpracován upravený Návrh. Stavební zákon výslovně předpokládá, že může být návrh územního plánu upraven, podstatně či nepodstatně, a jedná se tak o zcela legální a legitimní postup.*

*Současně není nijak podateli znemožněno uplatnit proti upravenému návrhu územního plánu svou připomínku či námítku.*

*Rovněž tak je chybným předpokladem podatele tvrzení, že jím uplatněné námítky či připomínky jsou v zásadě "bezcestné", protože město "nepočítá" s dalším projednáním.*

*Postoj města je sice v procesu tvorby územního plánu důležitý, ale vyhodnocení výsledků veřejných projednání zpracovává úřad územního plánování ve spolupráci s určeným zastupitelem a je na pořizovateli, aby po vyhodnocení správně určil další procesní postup; toto rozhodnutí nespadá do výlučné pravomoci samosprávných orgánů obce, a proto nelze podatelova tvrzení považovat za právně relevantní.*

*Jeho možnost vstoupit aktivně do procesu přípravy nového územního plánu nebyla nijak omezena a uplatněním své námítky to dokazuje; rovněž je nutné upozornit, že samotné uplatnění podání ještě nezakládá automatický nárok na to, že musí být námítce vyhověno - tím by byl popřen naopak proces vyhodnocení podání.*

*Chybnost závěrů podatele lze dokladovat tím, že úřad územního plánování na základě vyhodnocení výsledků opakovaného veřejného projednání zajistil úpravu Návrhu nového územního plánu města Brna a oznámil konání dalšího opakovaného veřejného projednání.*

*Věcná podstata způsobů vypořádání předmětného podání zůstává nadále relevantní, přestože návrh nového územního plánu města Brna prošel přepracováním s ohledem na Pokyny ZMB z roku 2022 a byl uveden do jednotného standardu ÚPD dle stavebního zákona a jeho prováděcích předpisů. Výše uvedené texty je tedy nutno chápat také ve smyslu těchto úprav.*



Došlo: 30-06-2021

Č.j. MMB: 0342644  
Průběh: 601/67 Brno

MAGISTRÁT MĚSTA BRNA, Odbor územního plánování a rozvoje, Kounicova 167, 601 67 Brno

## NÁMITKA / PŘIPOMÍNKA

UPRAVENÝ NÁVRH NOVÉHO ÚPmB – opakované veřejné projednání

Identifikační údaje podatele – Fyzická osoba/právnícká osoba

Jméno, příjmení /

Název společnosti

Datum narození/

Identifikační číslo

Trvalé bydliště/  
sídlo

E-mail:

Jsem – nejsem\*) občan města Brna

Jsem – nejsem\*) vlastníkem\* pozemku/ů nebo stavby/staveb v ploše dotčené navrhou změnou  
katastrální území Medlánky parcel. č. [redacted]

\* spolu vlastníkem

Upřesnění obsahu námítky/připomínky (území, ke kterému se vztahuje námítka/připomínka)

Městská část a katastrální území

Medlánky

Označení lokality, rezervy

Me-1, O-5, O-6

Text námítky/připomínky včetně ZDŮVODNĚNÍ

**1. Rozvojová plocha Me-1 Technologický park**

1 Požaduji **zásadně redukovat intenzitu využití území** v rozvojové lokalitě Me-1 (Technologický park Brno) v k. ú. Medlánky. Tato intenzita je pro dané území zcela neadekvátní a vytváří neúnosnou zátěž pro své okolí a celou městskou část Brno-Medlánky, kdy by mohlo jen díky této změně na malé části jejího území dojít ke zdvojnásobení obyvatel celé městské části. Současně požaduji stanovit jednoznačné limity maximální míry zastavění území a vyšší minimální podíl zeleně.

2 **Výšková úroveň zástavby:** V této souvislosti požaduji zejména redukovat navrhouvanou výškovou úroveň tak, jak bylo dlouhodobě sledováno ve všech dokumentech v procesu přípravy nového územního plánu města (ve všech třech variantách konceptu i v původním návrhu), tedy tak, aby celá lokalita mezi spojnicí ulic Hudcovy a Purkyňovy a zámeckým parkem byly výškové úrovně zástavby 2 (pod rozvodnou 3) a lokalita mezi spojnicí ulic Hudcovy a Purkyňovy a stávající tramvajovou smyčkou, aby měla výškovou úroveň 3. Požaduji, aby v žádné části lokality Me-1 nebyla překročena výšková úroveň 3.

3 **Vymezení funkčních ploch:** Vymezení funkčních ploch požaduji tak, aby byl nadále sledován původní záměr obsažený ve všech třech variantách konceptu územního plánu, tedy dlouhodobě zamýšlené dobudování Technologického parku Brno až po spojnicí ulic Hudcovy a Purkyňovy a zabráněno možnosti přeměnit celou lokalitu na rezidenční bydlení. Požaduji tedy v takto vymezené části lokality vrátit funkční plochy komerční vybavenosti „W“ s výškovou úrovní 3. Mezi spojnicí ulic Hudcovy a Purkyňovy vítám nově vymezenou plochu vybavenosti. Část pozemků nad touto plochou požaduji

mmb 1es7d2173aaf

Statutární město Brno  
Doručeno: 29.06.2021  
MMB/0342647/2021  
přílohy: 1  
listy: 1  
stran: 1



**3**

vymezit pro budoucí polyfunkční využití s bydlením i občanskou vybaveností jako plochu C/v2. Plochu bezprostředně pod rozvodnou vymezit jako zeleň Z a zbývající plochu jako plochu bydlení B/r2, jak tomu bylo ve všech dosavadních dokumentech. Požadují zachování povinnosti zpracovat územní studii.

**3****4**

**Systémová podjatost:** Namítám systémovou podjatost v procesu přípravy nového územního plánu v lokalitě Me-1 Technologický park. Je to totiž město samotné, které vlastní bezprostředně nebo přes jím ovládané společnosti pozemky v této lokalitě. Intenzita využití území ve prospěch bydlení a výšková úroveň zástavby se měnila postupně s tím, jak město navýšilo svůj podíl ve společnosti Technologický park Brno a.s. a jak následně začalo zvažovat různé formy zcizení pozemků v této lokalitě za účelem sanování rozpočtu města. To se postupně projevilo v návrhu nového ÚP z roku 2020, kde byly změněny funkční plochy oproti všem variantám konceptu a v rozporu s Pokyny pro dopracování návrhu tak, aby bylo možné postavit více lukrativních bytových domů a pozemky tak více zhodnotit prodejem některému z developerů, a dále v upraveném návrhu ÚP, kde byly ze stejného důvodu dramaticky navýšeny výškové úrovně výstavby a opět tak zvýšena intenzita výtěžnosti území pro případ jeho zcizení. Provádět změny ÚP za účelem zvyšování hodnoty majetku města nebo sanování jeho rozpočtu je přitom zcela v rozporu se zákonem definovanými cíli a úkoly územního plánování. Je rovněž v rozporu s principem rovného zacházení.

**4****5**

**2. Návrhové plochy komunikací O-5 (komunikační propojení ulice Turistické a areálu bývalých kasáren v Řečkovcích) a O-6 (prodloužení ulice Purkyňovy do ulice Turistické)**

Rezerva pro tyto komunikace je zbytečná. Tyto komunikace nemají žádný potenciál dopravě v Medlánkách odlehčit, ale naopak do Medláněk přivedou novou tranzitní dopravu, která tudy nutně jezdit nemusí. Tím dojde ke zničení cenné rekreační lokality Medláneckého letiště a přírodní památky Medlánecké kopce. Rezerva pro tyto komunikace je navržena přes soukromé pozemky, přes zahrady a stávající biokoridor. Nejen že by zásadně znehodnotila území, ale je ve své podstatě nerealizovatelná.

**5****6****6****7**

**3. Procesní pochybení při tvorbě upraveného návrhu a zkrácení zákonných práv účastníků**

Mám za to, že v důsledku pochybení v procesu tvorby upraveného návrhu ÚP byla porušena má zákonná práva reálně svými námitkami a připomínkami ovlivnit výslednou podobu nového územního plánu. Upravený návrh totiž přinesl zcela nová, v původním návrhu nezahrnutá, řešení, jako např. v mé námitce/připomínce uvedené dramatické navýšení výškových úrovní v lokalitě Me-1 Technologický park a rezervu komunikace O-5. Tato nová řešení přitom nepožadovala žádná dotčená osoba ani dotčený státní orgán. Vyhovění mé námitce či připomínce proti takovému řešení obsaženému v upraveném návrhu by však bylo podstatnou úpravou s nutností nového, v tomto případě již třetího, veřejného projednání. S tím však město nepočítá. Procesním pochybením, spočívajícím ve skutečnosti, že byla do upraveného návrhu zapracována zcela nová řešení a regulace území bez možnosti dosáhnout v předpokládaném procesu přípravy nového ÚP města Brna reálně jejich přehodnocení na základě zákona uplatněných připomínek a námitek, došlo ke krácení mých zákonných práv, čímž došlo k obdobné situaci, kterou procesní právo zná jako „odnětí instance“.

**7**

v Brně dne 28. 6. 2021

Podpis

\*nehodící se škrtněte

## **MMB/0342647/2021**

### **Námítka č.1**

#### **Výrok:**

Námítce se nevyhovuje.

#### **Odůvodnění:**

Podatel zásadně požaduje zredukovat intenzitu využití předmětné rozvojové lokality, a to formou nastavení limitů maximální míry zastavění a stanovením vyššího minimálního podílu zeleně.

De facto celá plocha předmětné rozvojové lokality je v platném ÚPmB vymezena jako plocha zastavitelná (vyjma menších ploch zeleně a veřejných prostranství). Zároveň je převážná část parcel vlastnictvím soukromých vlastníků (vyjma plochy V/a2, části ploch D/a3 a většiny veřejných prostranství). Není tudíž možné v návrhu ÚPmB vymezit větší nezastavěné plochy zeleně a tím snížit intenzitu využití území, jelikož v případě, že by došlo ke změně plochy stavební (viz platný ÚPmB) na plochu nestavební, tak hrozí náhrada škody za změnu využití území dle § 102 odst. 2 zákona č. 183/2006 Sb., o územním plánování a stavebním řádu.

Zároveň se v návrhu ÚPmB nevymezují ani menší plochy zeleně, tak jak jsou vymezeny v platném ÚPmB. Z důvodu zvoleného měřítka výkresů a podrobnosti ÚPmB byla pro návrh ÚP stanovena minimální velikost funkční plochy na 0,5 ha (pouze ve zvláštních případech na 0,2 ha) v souladu s ustanovením § 3 odst. 1 vyhlášky č. 501/2006 Sb. Návrh ÚPmB řeší zastoupení zeleně u funkčních ploch nastavením minimálního zastoupení zeleně, které je u ploch B a C 30 % pro disponibilní pozemky stavebního záměru, u ploch W pak 20 % pro disponibilní pozemky stavebního záměru. Vzhledem k tomu, že se v blízkosti předmětné plochy nachází velké plochy krajinné i městské zeleně, tak zpracovatel nepovažuje za nutné tyto podíly navyšovat.

Věcná podstata způsobů vypořádání předmětného podání zůstává nadále relevantní, přestože návrh nového územního plánu města Brna prošel přepracováním s ohledem na Pokyny ZMB z roku 2022 a byl uveden do jednotného standardu ÚPD dle stavebního zákona a jeho prováděcích předpisů. Výše uvedené texty je tedy nutno chápat také ve smyslu těchto úprav.

### **Námítka č.2**

#### **Výrok:**

Námítce se vyhovuje částečně.

#### **Odůvodnění:**

Podatel požaduje, aby výšková úroveň zástavby v severní části předmětné lokality byla stanovena na úroveň 2 (v části pod rozvodnou úroveň 3) a ve zbývajících částech předmětné lokality, aby byla stanovena maximálně 3. výšková úroveň zástavby.

V severní části předmětné lokality bude pod rozvodnou zachována výšková úroveň 3. Ve zbylé části bude rozšířena plocha bydlení s výškovou úrovní 2. Podél pozemní komunikace spojující ulice Hudcova a Purkyňova však zůstane zachován úzký pás plochy smíšené obytné (C) s výškovou úrovní 3. Smyslem stanovení vyšší úrovně zástavby u této plochy je ochrana nižší rezidentní zástavby, která se nachází za ní, od potenciálně rušnější pozemní komunikace (odclonění negativních vlivů dopravy). Stanovování vyšší úrovně zástavby podél městských tříd a rušnějších pozemních komunikacích je pravidlem v celém ÚPmB.

Ve zbývajících částech předmětné lokality bude u ploch smíšených obytných zachována výšková úroveň zástavby 5. Snížení výškové úrovně zástavby dle požadavků podatele není z městotvorného hlediska možné. Zintenzivnění využití předmětné plochy je krok, v jehož důsledku by mělo dojít k omezení suburbanizace, což je jeden z hlavních cílů nového ÚPmB. U ostatních ploch je zachována výšková úroveň zástavby 3.



Věcná podstata způsobů vypořádání předmětného podání zůstává nadále relevantní, přestože návrh nového územního plánu města Brna prošel přepracováním s ohledem na Pokyny ZMB z roku 2022 a byl uveden do jednotného standardu ÚPD dle stavebního zákona a jeho prováděcích předpisů. Výše uvedené texty je tedy nutno chápat také ve smyslu těchto úprav.

Vyhodnocení se doplňuje o následující:

Předmětná lokalita je součástí zpracovávané Územní studie Technologický park (KAM, p.o.), která mimo jiné prověřila a zpodrobnila využití funkčních ploch, zpřesnila prostorové regulativy, upřesnila systém dopravní infrastruktury a definovala obslužnost jednotlivých ploch. Tato ÚS nahradí územním plánem dříve předepsanou ÚS 08-Technologický park. V rámci řešení této ÚS došlo ke změně návrhu využití území - přehodnocení intenzity využití – pro celou rozvojovou lokalitu Me-1 byla jako maximální výšková hladina vyhodnocena hladina 4 (9-22 m).

### **Námítka č.3**

#### **Výrok:**

Námítce se vyhovuje částečně.

#### **Odůvodnění:**

Podatel požaduje, aby byl v předmětné rozvojové lokalitě zachován původní záměr dobudování Technologického parku Brno a tím bylo zabráněno možnosti přeměnit celou lokalitu na rezidenční bydlení. Podatel tedy požaduje na předmětných plochách nastavit funkční plochy komerční vybavenosti (W) s výškovou úrovní 3. Dále podatel požaduje v severní části rozvojové lokality změnit vymezení plochy na C/v2, plochy městské zeleně (Z) a plochy bydlení B/r2. Podatel taktéž požaduje zachování povinnosti zpracovat pro předmětnou lokalitu územní studii.

Zpracovatel prověřil nutnost doplnit v rámci předmětné lokality plochy komerční vybavenosti (W) v návaznosti na realizované areály při ulici Purkyňova. Dle jeho posouzení není v lokalitě nutné vymezovat další plochy W (vyjma ploch v jihozápadní a severozápadní části předmětné lokality, které doplňují souvislý pás ploch komerční vybavenosti a byl u nich ponechám způsob využití W a nově vymezené plochy W v severní části – viz níže). Přeměnou původně plánovaných ploch W na plochy smíšené obytné (C) je reagováno na deficitní funkci bydlení, což je jeden z hlavních problémů současné doby. Zvýšení možnosti stavět objekty pro bydlení, resp. pro smíšenou funkci, je základním požadavkem města a jde o jednu z hlavních úloh územního plánu. Předmětná lokalita přirozeně propojuje městské části Královo Pole a Medlánky v oblasti Technologického parku, který dle návrhu ÚPmB doplní o rezidenční využití v kombinaci s občanskou vybaveností a službami a tím zajistí chybějící mísení funkcí v území.

Severní část předmětné rozvojové lokality bude částečně upravena, nikoliv však zcela dle požadavků podatele. Část plochy občanské vybavenosti bude zachována dle aktuálního návrhu ÚPmB. Ve střední části dojde k rozšíření plochy bydlení na úkor plochy smíšené obytné. Část plochy bezprostředně pod rozvodnou bude změněna z plochy C/v3 na plochu W/v3. Tato plocha bude mít za úkol odclonit případné negativní působení technického zařízení na plochy bydlení. Z toho důvodu není možné v této části vymezit plochy městské zeleně (Z), jak požaduje podatel.

Věcná podstata způsobů vypořádání předmětného podání zůstává nadále relevantní, přestože návrh nového územního plánu města Brna prošel přepracováním s ohledem na Pokyny ZMB z roku 2022 a byl uveden do jednotného standardu ÚPD dle stavebního zákona a jeho prováděcích předpisů. Výše uvedené texty je tedy nutno chápat také ve smyslu těchto úprav.

Vyhodnocení se doplňuje o následující:

Předmětná lokalita je součástí zpracovávané Územní studie Technologický park (KAM, p.o.), která mimo jiné prověří doplnění komerční vybavenosti v jižní a severní části lokality v návaznosti na realizované areály při ulici Purkyňově, doplnění bydlení v návaznosti

*na zástavbu bydlení v Medláncích v ul. Za Parkem, vymezení veřejného prostranství a prověření jeho charakteru, potřebu umístění občanského vybavení, možnost umístění mateřské školy, prověří vnitřní komunikační síť, vymezení pozemků pro obslužné komunikace s ohledem na jejich návaznost na stávající zástavbu, navrhne další dopravní napojení na stávající komunikace, řešení pěší průchodnosti lokalitou i k okolním plochám zeleně, napojení rozšířené vozovny a začlenění prodloužené tramvajové tratě včetně způsobu křížení s ostatní dopravou a řešením smyčky, návrh krajinné zeleně jako přechodu mezi Medláneckým kopcem a zástavbou a také napojení na technickou infrastrukturu. Tato ÚS nahradí územním plánem dříve předepsanou ÚS 08-Technologický park.*

#### **Námítka č.4**

##### **Výrok:**

*Námítce se nevyhovuje.*

##### **Odůvodnění:**

*Proces tvorby územního plánu obce není řízením, v němž by bylo možno namítat podobné procesní skutečnosti. Otázku případných tvrzených zásahů samosprávy do podoby Návrhu územního plánu není možno řešit, rozhodovat či v rámci námítky podjatosti procesovat v rámci projednání věcného řešení.*

*Věcná podstata způsobů vypořádání předmětného podání zůstává nadále relevantní, přestože návrh nového územního plánu města Brna prošel přepracováním s ohledem na Pokyny ZMB z roku 2022 a byl uveden do jednotného standardu ÚPD dle stavebního zákona a jeho prováděcích předpisů. Výše uvedené texty je tedy nutno chápat také ve smyslu těchto úprav.*

#### **Námítka č.5**

#### **Námítka č.6**

##### **Výrok:**

*Námítce se nevyhovuje.*

##### **Odůvodnění:**

*V rámci podání je vysloven požadavek na vypuštění návrhových ploch komunikací O-5 a O-6 z důvodu zbytečnosti, přivedení tranzitní dopravy do území, narušení přírodního zázemí v k.ú. Medlánců a je konstatováno, že je komunikace nerealizovatelná.*

*Koridory ploch dopravní infrastruktury D nejsou v namítaném území navrženy.*

*Návrh pro opakované veřejné projednání byl upraven v souvislosti s nesouhlasem vedení trasy záměru R/1 především na medláneckém katastru s ohledem na problematické propojení na ulici V Újezdech. Současně byla prověřena trasa vedoucí ve vzdálenější poloze od stávající zástavby a mimo území volnočasových aktivit v okolí Medláneckého potoka.*

*Vzhledem k nesouhlasu s původním vedením koridoru územní rezervy O-5 centrem Medlánců byla následně naznačena možnost změny jejího trasování. Tuto úpravu však z časových důvodů nebylo možné prověřit v potřebné podrobnosti a s podrobnějším vyhodnocením dopadů a vlivů na území.*

*Aby bylo možné podrobněji prověřit toto území jednak z hlediska koncepce dopravy (Odboru dopravy MMB) a z hlediska územních dopadů (Odboru územního plánování a rozvoje MMB), bylo rozhodnuto z pozice pořizovatele o jejich vymezení.*

*Z tohoto důvodu je v území územní rezerva O-6 ponechána beze změny a územní rezerva O-5 je upravena do koridoru v návaznosti od územní rezervy O-6 po propojení se záměrem R/1.*

*Po zpracování podrobnějších prověřovacích studií budou vyhodnoceny dopady do území a až následně na základě doporučení bude rozhodnuto o těchto územních rezervách. Tedy v tuto chvíli je předčasné předjímat výsledky prověření.*

*Z územního hlediska se nejedná o návrhy konkrétních záměrů komunikací, ale o prvky, které budou ve větší podrobnosti teprve prověřeny a následně až rozhodnuto o jejich případné aktivitě.*

*Území dotčené překryvným koridorem územních rezerv je možné využívat dle současného využití nebo v souladu s podmínkami využití území plochy s rozdílným způsobem využití. Využití území pod koridory územních rezerv O-5 a O-6 je ponecháno z větší části obdobné jako v současném územním plánu, tedy v plochách s rozdílným způsobem využití: plochy zahrádek I, plochy zemědělské A nebo plochy krajinné zeleně K. Z výše uvedených důvodů nelze požadavky v současné době zohlednit.*

*Věcná podstata způsobů vypořádání předmětného podání zůstává nadále relevantní, přestože návrh nového územního plánu města Brna prošel přepracováním s ohledem na Pokyny ZMB z roku 2022 a byl uveden do jednotného standardu ÚPD dle stavebního zákona a jeho prováděcích předpisů. Výše uvedené texty je tedy nutno chápat také ve smyslu těchto úprav.*

### **Námítka č.7**

#### **Výrok:**

*Námítce se nevyhovuje.*

#### **Odůvodnění:**

*Pořizovatel se neztotožňuje s tvrzením podatele, že došlo k procesnímu pochybení v rámci procesu tvorby nového územního plánu tím, že byl na základě výsledků vyhodnocení předešlého veřejného projednání zpracován upravený Návrh. Stavební zákon výslovně předpokládá, že může být návrh územního plánu upraven, podstatně či nepodstatně, a jedná se tak o zcela legální a legitimní postup.*

*Současně není nijak podateli znemožněno uplatnit proti upravenému návrhu územního plánu svou připomínku či námítku.*

*Rovněž tak je chybným předpokladem podatele tvrzení, že jím uplatněné námítky či připomínky jsou v zásadě "bezpečné", protože město "nepočítá" s dalším projednáním.*

*Postoj města je sice v procesu tvorby územního plánu důležitý, ale vyhodnocení výsledků veřejných projednání zpracovává úřad územního plánování ve spolupráci s určeným zastupitelem a je na pořizovateli, aby po vyhodnocení správně určil další procesní postup; toto rozhodnutí nespadá do výlučné pravomoci samosprávných orgánů obce, a proto nelze podatelova tvrzení považovat za právně relevantní.*

*Jeho možnost vstoupit aktivně do procesu přípravy nového územního plánu nebyla nijak omezena a uplatněním své námítky to dokazuje; rovněž je nutné upozornit, že samotné uplatnění podání ještě nezakládá automatický nárok na to, že musí být námítce vyhověno - tím by byl popřen naopak proces vyhodnocení podání.*

*Chybnost závěrů podatele lze dokladovat tím, že úřad územního plánování na základě vyhodnocení výsledků opakovaného veřejného projednání zajistil úpravu Návrhu nového územního plánu města Brna a oznámil konání dalšího opakovaného veřejného projednání.*

*Věcná podstata způsobů vypořádání předmětného podání zůstává nadále relevantní, přestože návrh nového územního plánu města Brna prošel přepracováním s ohledem na Pokyny ZMB z roku 2022 a byl uveden do jednotného standardu ÚPD dle stavebního zákona a jeho prováděcích předpisů. Výše uvedené texty je tedy nutno chápat také ve smyslu těchto úprav.*



Došlo: 30-06-2021

MMB/0342649/2021

MAGISTRÁT MĚSTA BRNA, Odbor územního plánování a rozvoje, Kounicova 67, 601 67

listy: 1

přílohy:

C.j. MMB:

Příl.: 0342649

druh:



mmb1es7d2f73b2 Doručeno: 29.06.2021

NÁMITKA ~~PŘIPOMÍNKA~~

UPRAVENÝ NÁVRH NOVÉHO ÚPmB – opakované veřejné projednání

Identifikační údaje podatele – Fyzická osoba/právnícká osoba

Jméno, příjmení /

Název společnosti

Datum narození/

Identifikační číslo

Trvalé bydliště/

sídlo

E-mail:

Jsem – nejsem\* občan města Brna

Jsem – nejsem\* vlastníkem pozemku/ů nebo stavby/ tčenené navrhovanou změnou

katastrální území MEDLÁNKY parcel. č. [redacted]

Upřesnění obsahu námítky/připomínky (území, ke kterému se vztahuje námitka/připomínka)

Městská část a katastrální území Medlánky

Označení lokality, rezervy Me-1, O-5, O-6

Text námítky/připomínky včetně ZDŮVODNĚNÍ

**1. Rozvojová plocha Me-1 Technologický park**

Požaduji **zásadně redukovat intenzitu využití území** v rozvojové lokalitě Me-1 (Technologický park Brno) v k. ú. Medlánky. Tato intenzita je pro dané území zcela neadekvátní a vytváří neúnosnou zátěž pro své okolí a celou městskou část Brno-Medlánky, kdy by mohlo jen díky této změně na malé části jejího území dojít ke zdvojnásobení obyvatel celé městské části. Současně požaduji stanovit jednoznačné limity maximální míry zastavění území a vyšší minimální podíl zeleně.

**Výšková úroveň zástavby:** V této souvislosti požaduji zejména redukovat navrhovanou výškovou úroveň tak, jak bylo dlouhodobě sledováno ve všech dokumentech v procesu přípravy nového územního plánu města (ve všech třech variantách konceptu i v původním návrhu), tedy tak, aby celá lokalita mezi spojnicí ulic Hudcovy a Purkyňovy a zámeckým parkem byly výškové úrovně zástavby 2 (pod rozvodnou 3) a lokalita mezi spojnicí ulic Hudcovy a Purkyňovy a stávající tramvajovou smyčkou, aby měla výškovou úroveň 3. Požaduji, aby v žádné části lokality Me-1 nebyla překročena výšková úroveň 3.

**Vymezení funkčních ploch:** Vymezení funkčních ploch požaduji tak, aby byl nadále sledován původní záměr obsažený ve všech třech variantách konceptu územního plánu, tedy dlouhodobě zamýšlené dobudování Technologického parku Brno až po spojnicí ulic Hudcovy a Purkyňovy a zabráněno možnosti přeměnit celou lokalitu na rezidenční bydlení. Požaduji tedy v takto vymezené části lokality vrátit funkční plochy komerční vybavenosti „W“ s výškovou úrovní 3. Mezi spojnicí ulic Hudcovy a Purkyňovy vítám nově vymezenou plochu vybavenosti. Část pozemků nad touto plochou požaduji



**3** vymezit pro budoucí polyfunkční využití s bydlením i občanskou vybaveností jako plochu C/v2. Plochu bezprostředně pod rozvodnou vymezit jako zeleň Z a zbývající plochu jako plochu bydlení B/r2, jak tomu bylo ve všech dosavadních dokumentech. Požadují zachování povinnosti zpracovat územní studii. **3**

**4** **Systémová podjatost:** Namítám systémovou podjatost v procesu přípravy nového územního plánu v lokalitě Me-1 Technologický park. Je to totiž město samotné, které vlastní bezprostředně nebo přes jím ovládané společnosti pozemky v této lokalitě. Intenzita využití území ve prospěch bydlení a výšková úroveň zástavby se měnila postupně s tím, jak město navýšilo svůj podíl ve společnosti Technologický park Brno a.s. a jak následně začalo zvažovat různé formy zcizení pozemků v této lokalitě za účelem sanování rozpočtu města. To se postupně projevilo v návrhu nového ÚP z roku 2020, kde byly změněny funkční plochy oproti všem variantám konceptu a v rozporu s Pokyny pro dopracování návrhu tak, aby bylo možné postavit více lukrativních bytových domů a pozemky tak více zhodnotit prodejem některému z developerů, a dále v upraveném návrhu ÚP, kde byly ze stejného důvodu dramaticky navýšeny výškové úrovně výstavby a opět tak zvýšena intenzita výtěžnosti území pro případ jeho zcizení. Provádět změny ÚP za účelem zvyšování hodnoty majetku města nebo sanování jeho rozpočtu je přitom zcela v rozporu se zákonem definovanými cíli a úkoly územního plánování. Je rovněž v rozporu s principem rovného zacházení. **4**

**5** **2. Návrhové plochy komunikací O-5 (komunikační propojení ulice Turistické a areálu bývalých kasáren v Řečkovicích) a O-6 (prodloužení ulice Purkyňovy do ulice Turistické)** **5**  
**-** Rezerva pro tyto komunikace je zbytečná. Tyto komunikace nemají žádný potenciál dopravě v Medlánkách odlehčit, ale naopak do Medláněk přivedou novou tranzitní dopravu, která tudy nutně jezdit **-**  
**6** nemusí. Tím dojde ke zničení cenné rekreační lokality Medláneckého letiště a přírodní památky Medlánecké kopce. Rezerva pro tyto komunikace je navržena přes soukromé pozemky, přes zahrady a stávající biokoridor. Nejen že by zásadně znehodnotila území, ale je ve své podstatě nerealizovatelná. **6**

**7** **3. Procesní pochybení při tvorbě upraveného návrhu a zkrácení zákonných práv účastníků** **7**  
Mám za to, že v důsledku pochybení v procesu tvorby upraveného návrhu ÚP byla porušena má zákonná práva reálně svými námitkami a připomínkami ovlivnit výslednou podobu nového územního plánu. Upravený návrh totiž přinesl zcela nová, v původním návrhu nezahrnutá, řešení, jako např. v mé námitce/připomínce uvedené dramatické navýšení výškových úrovní v lokalitě Me-1 Technologický park a rezervu komunikace O-5. Tato nová řešení přitom nepožadovala žádná dotčená osoba ani dotčený státní orgán. Vyhovění mé námitce či připomínce proti takovému řešení obsaženému v upraveném návrhu by však bylo podstatnou úpravou s nutností nového, v tomto případě již třetího, veřejného projednání. S tím však město nepočítá. Procesním pochybením, spočívajícím ve skutečnosti, že byla do upraveného návrhu zapracována zcela nová řešení a regulace území bez možnosti dosáhnout v předpokládaném procesu přípravy nového ÚP města Brna reálně jejich přehodnocení na základě zákona uplatněných připomínek a námitek, došlo ke krácení mých zákonných práv, čímž došlo k obdobné situaci, kterou procesní právo zná jako „odnětí instance“.

v BRNĚ dne 21.6.2021 Podp

\*nehodící se škrtněte

## **MMB/0342649/2021**

### **Námítka č.1**

#### **Výrok:**

Námítce se nevyhovuje.

#### **Odůvodnění:**

Podatel zásadně požaduje zredukovat intenzitu využití předmětné rozvojové lokality, a to formou nastavení limitů maximální míry zastavění a stanovením vyššího minimálního podílu zeleně.

De facto celá plocha předmětné rozvojové lokality je v platném ÚPmB vymezena jako plocha zastavitelná (vyjma menších ploch zeleně a veřejných prostranství). Zároveň je převážná část parcel vlastnictvím soukromých vlastníků (vyjma plochy V/a2, části ploch D/a3 a většiny veřejných prostranství). Není tudíž možné v návrhu ÚPmB vymezit větší nezastavěné plochy zeleně a tím snížit intenzitu využití území, jelikož v případě, že by došlo ke změně plochy stavební (viz platný ÚPmB) na plochu nestavební, tak hrozí náhrada škody za změnu využití území dle § 102 odst. 2 zákona č. 183/2006 Sb., o územním plánování a stavebním řádu.

Zároveň se v návrhu ÚPmB nevymezují ani menší plochy zeleně, tak jak jsou vymezeny v platném ÚPmB. Z důvodu zvoleného měřítka výkresů a podrobnosti ÚPmB byla pro návrh ÚP stanovena minimální velikost funkční plochy na 0,5 ha (pouze ve zvláštních případech na 0,2 ha) v souladu s ustanovením § 3 odst. 1 vyhlášky č. 501/2006 Sb. Návrh ÚPmB řeší zastoupení zeleně u funkčních ploch nastavením minimálního zastoupení zeleně, které je u ploch B a C 30 % pro disponibilní pozemky stavebního záměru, u ploch W pak 20 % pro disponibilní pozemky stavebního záměru. Vzhledem k tomu, že se v blízkosti předmětné plochy nachází velké plochy krajinné i městské zeleně, tak zpracovatel nepovažuje za nutné tyto podíly navyšovat.

Věcná podstata způsobů vypořádání předmětného podání zůstává nadále relevantní, přestože návrh nového územního plánu města Brna prošel přepracováním s ohledem na Pokyny ZMB z roku 2022 a byl uveden do jednotného standardu ÚPD dle stavebního zákona a jeho prováděcích předpisů. Výše uvedené texty je tedy nutno chápat také ve smyslu těchto úprav.

### **Námítka č.2**

#### **Výrok:**

Námítce se vyhovuje částečně.

#### **Odůvodnění:**

Podatel požaduje, aby výšková úroveň zástavby v severní části předmětné lokality byla stanovena na úroveň 2 (v části pod rozvodnou úroveň 3) a ve zbývajících částech předmětné lokality, aby byla stanovena maximálně 3. výšková úroveň zástavby.

V severní části předmětné lokality bude pod rozvodnou zachována výšková úroveň 3. Ve zbylé části bude rozšířena plocha bydlení s výškovou úrovní 2. Podél pozemní komunikace spojující ulice Hudcova a Purkyňova však zůstane zachován úzký pás plochy smíšené obytné (C) s výškovou úrovní 3. Smyslem stanovení vyšší úrovně zástavby u této plochy je ochrana nižší rezidentní zástavby, která se nachází za ní, od potenciálně rušnější pozemní komunikace (odclonění negativních vlivů dopravy). Stanovování vyšší úrovně zástavby podél městských tříd a rušnějších pozemních komunikací je pravidlem v celém ÚPmB.

Ve zbývajících částech předmětné lokality bude u ploch smíšených obytných zachována výšková úroveň zástavby 5. Snížení výškové úrovně zástavby dle požadavků podatele není z městotvorného hlediska možné. Zintenzivnění využití předmětné plochy je krok, v jehož důsledku by mělo dojít k omezení suburbanizace, což je jeden z hlavních cílů nového ÚPmB. U ostatních ploch je zachována výšková úroveň zástavby 3.



Věcná podstata způsobů vypořádání předmětného podání zůstává nadále relevantní, přestože návrh nového územního plánu města Brna prošel přepracováním s ohledem na Pokyny ZMB z roku 2022 a byl uveden do jednotného standardu ÚPD dle stavebního zákona a jeho prováděcích předpisů. Výše uvedené texty je tedy nutno chápat také ve smyslu těchto úprav.

Vyhodnocení se doplňuje o následující:

Předmětná lokalita je součástí zpracovávané Územní studie Technologický park (KAM, p.o.), která mimo jiné prověřila a zpodrobnila využití funkčních ploch, zpřesnila prostorové regulativy, upřesnila systém dopravní infrastruktury a definovala obslužnost jednotlivých ploch. Tato ÚS nahradí územním plánem dříve předepsanou ÚS 08-Technologický park. V rámci řešení této ÚS došlo ke změně návrhu využití území - přehodnocení intenzity využití – pro celou rozvojovou lokalitu Me-1 byla jako maximální výšková hladina vyhodnocena hladina 4 (9-22 m).

### **Námítka č.3**

#### **Výrok:**

Námítce se vyhovuje částečně.

#### **Odůvodnění:**

Podatel požaduje, aby byl v předmětné rozvojové lokalitě zachován původní záměr dobudování Technologického parku Brno a tím bylo zabráněno možnosti přeměnit celou lokalitu na rezidenční bydlení. Podatel tedy požaduje na předmětných plochách nastavit funkční plochy komerční vybavenosti (W) s výškovou úrovní 3. Dále podatel požaduje v severní části rozvojové lokality změnit vymezení plochy na C/v2, plochy městské zeleně (Z) a plochy bydlení B/r2. Podatel taktéž požaduje zachování povinnosti zpracovat pro předmětnou lokalitu územní studii.

Zpracovatel prověřil nutnost doplnit v rámci předmětné lokality plochy komerční vybavenosti (W) v návaznosti na realizované areály při ulici Purkyňova. Dle jeho posouzení není v lokalitě nutné vymezovat další plochy W (vyjma ploch v jihozápadní a severozápadní části předmětné lokality, které doplňují souvislý pás ploch komerční vybavenosti a byl u nich ponechám způsob využití W a nově vymezené plochy W v severní části – viz níže). Přeměnou původně plánovaných ploch W na plochy smíšené obytné (C) je reagováno na deficitní funkci bydlení, což je jeden z hlavních problémů současné doby. Zvýšení možnosti stavět objekty pro bydlení, resp. pro smíšenou funkci, je základním požadavkem města a jde o jednu z hlavních úloh územního plánu. Předmětná lokalita přirozeně propojuje městské části Královo Pole a Medlánky v oblasti Technologického parku, který dle návrhu ÚPmB doplní o rezidenční využití v kombinaci s občanskou vybaveností a službami a tím zajistí chybějící mísení funkcí v území.

Severní část předmětné rozvojové lokality bude částečně upravena, nikoliv však zcela dle požadavků podatele. Část plochy občanské vybavenosti bude zachována dle aktuálního návrhu ÚPmB. Ve střední části dojde k rozšíření plochy bydlení na úkor plochy smíšené obytné. Část plochy bezprostředně pod rozvodnou bude změněna z plochy C/v3 na plochu W/v3. Tato plocha bude mít za úkol odclonit případné negativní působení technického zařízení na plochy bydlení. Z toho důvodu není možné v této části vymezit plochy městské zeleně (Z), jak požaduje podatel.

Věcná podstata způsobů vypořádání předmětného podání zůstává nadále relevantní, přestože návrh nového územního plánu města Brna prošel přepracováním s ohledem na Pokyny ZMB z roku 2022 a byl uveden do jednotného standardu ÚPD dle stavebního zákona a jeho prováděcích předpisů. Výše uvedené texty je tedy nutno chápat také ve smyslu těchto úprav.

Vyhodnocení se doplňuje o následující:

Předmětná lokalita je součástí zpracovávané Územní studie Technologický park (KAM, p.o.), která mimo jiné prověří doplnění komerční vybavenosti v jižní a severní části lokality v návaznosti na realizované areály při ulici Purkyňově, doplnění bydlení v návaznosti

*na zástavbu bydlení v Medláncích v ul. Za Parkem, vymezení veřejného prostranství a prověření jeho charakteru, potřebu umístění občanského vybavení, možnost umístění mateřské školy, prověří vnitřní komunikační síť, vymezení pozemků pro obslužné komunikace s ohledem na jejich návaznost na stávající zástavbu, navrhne další dopravní napojení na stávající komunikace, řešení pěší průchodnosti lokalitou i k okolním plochám zeleně, napojení rozšířené vozovny a začlenění prodloužené tramvajové tratě včetně způsobu křížení s ostatní dopravou a řešením smyčky, návrh krajinné zeleně jako přechodu mezi Medláneckým kopcem a zástavbou a také napojení na technickou infrastrukturu. Tato ÚS nahradí územním plánem dříve předepsanou ÚS 08-Technologický park.*

#### **Námítka č.4**

##### **Výrok:**

*Námítce se nevyhovuje.*

##### **Odůvodnění:**

*Proces tvorby územního plánu obce není řízením, v němž by bylo možno namítat podobné procesní skutečnosti. Otázku případných tvrzených zásahů samosprávy do podoby Návrhu územního plánu není možno řešit, rozhodovat či v rámci námítky podjatosti procesovat v rámci projednání věcného řešení.*

*Věcná podstata způsobů vypořádání předmětného podání zůstává nadále relevantní, přestože návrh nového územního plánu města Brna prošel přepracováním s ohledem na Pokyny ZMB z roku 2022 a byl uveden do jednotného standardu ÚPD dle stavebního zákona a jeho prováděcích předpisů. Výše uvedené texty je tedy nutno chápat také ve smyslu těchto úprav.*

#### **Námítka č.5**

#### **Námítka č.6**

##### **Výrok:**

*Námítce se nevyhovuje.*

##### **Odůvodnění:**

*V rámci podání je vysloven požadavek na vypuštění návrhových ploch komunikací O-5 a O-6 z důvodu zbytečnosti, přivedení tranzitní dopravy do území, narušení přírodního zázemí v k.ú. Medlánců a je konstatováno, že je komunikace nerealizovatelná.*

*Koridory ploch dopravní infrastruktury D nejsou v namítaném území navrženy.*

*Návrh pro opakované veřejné projednání byl upraven v souvislosti s nesouhlasem vedení trasy záměru R/1 především na medláneckém katastru s ohledem na problematické propojení na ulici V Újezdech. Současně byla prověřena trasa vedoucí ve vzdálenější poloze od stávající zástavby a mimo území volnočasových aktivit v okolí Medláneckého potoka.*

*Vzhledem k nesouhlasu s původním vedením koridoru územní rezervy O-5 centrem Medlánek byla následně naznačena možnost změny jejího trasování. Tuto úpravu však z časových důvodů nebylo možné prověřit v potřebné podrobnosti a s podrobnějším vyhodnocením dopadů a vlivů na území.*

*Aby bylo možné podrobněji prověřit toto území jednak z hlediska koncepce dopravy (Odboru dopravy MMB) a z hlediska územních dopadů (Odboru územního plánování a rozvoje MMB), bylo rozhodnuto z pozice pořizovatele o jejich vymezení.*

*Z tohoto důvodu je v území územní rezerva O-6 ponechána beze změny a územní rezerva O-5 je upravena do koridoru v návaznosti od územní rezervy O-6 po propojení se záměrem R/1.*

*Po zpracování podrobnějších prověřovacích studií budou vyhodnoceny dopady do území a až následně na základě doporučení bude rozhodnuto o těchto územních rezervách. Tedy v tuto chvíli je předčasné předjímat výsledky prověření.*

*Z územního hlediska se nejedná o návrhy konkrétních záměrů komunikací, ale o prvky, které budou ve větší podrobnosti teprve prověřeny a následně až rozhodnuto o jejich případné aktivitaci.*

*Území dotčené překryvným koridorem územních rezerv je možné využívat dle současného využití nebo v souladu s podmínkami využití území plochy s rozdílným způsobem využití. Využití území pod koridory územních rezerv O-5 a O-6 je ponecháno z větší části obdobné jako v současném územním plánu, tedy v plochách s rozdílným způsobem využití: plochy zahrádek I, plochy zemědělské A nebo plochy krajinné zeleně K.  
Z výše uvedených důvodů nelze požadavky v současné době zohlednit.*

*Věcná podstata způsobů vypořádání předmětného podání zůstává nadále relevantní, přestože návrh nového územního plánu města Brna prošel přepracováním s ohledem na Pokyny ZMB z roku 2022 a byl uveden do jednotného standardu ÚPD dle stavebního zákona a jeho prováděcích předpisů. Výše uvedené texty je tedy nutno chápat také ve smyslu těchto úprav.*

### **Námítka č.7**

#### **Výrok:**

*Námítce se nevyhovuje.*

#### **Odůvodnění:**

*Pořizovatel se neztotožňuje s tvrzením podatele, že došlo k procesnímu pochybení v rámci procesu tvorby nového územního plánu tím, že byl na základě výsledků vyhodnocení předešlého veřejného projednání zpracován upravený Návrh. Stavební zákon výslovně předpokládá, že může být návrh územního plánu upraven, podstatně či nepodstatně, a jedná se tak o zcela legální a legitimní postup.*

*Současně není nijak podateli znemožněno uplatnit proti upravenému návrhu územního plánu svou připomínku či námítku.*

*Rovněž tak je chybným předpokladem podatele tvrzení, že jím uplatněné námítky či připomínky jsou v zásadě "bezpečné", protože město "nepočítá" s dalším projednáním.*

*Postoj města je sice v procesu tvorby územního plánu důležitý, ale vyhodnocení výsledků veřejných projednání zpracovává úřad územního plánování ve spolupráci s určeným zastupitelem a je na pořizovateli, aby po vyhodnocení správně určil další procesní postup; toto rozhodnutí nespadá do výlučné pravomoci samosprávných orgánů obce, a proto nelze podatelova tvrzení považovat za právně relevantní.*

*Jeho možnost vstoupit aktivně do procesu přípravy nového územního plánu nebyla nijak omezena a uplatněním své námítky to dokazuje; rovněž je nutné upozornit, že samotné uplatnění podání ještě nezakládá automatický nárok na to, že musí být námítce vyhověno - tím by byl popřen naopak proces vyhodnocení podání.*

*Chybnost závěrů podatele lze dokladovat tím, že úřad územního plánování na základě vyhodnocení výsledků opakovaného veřejného projednání zajistil úpravu Návrhu nového územního plánu města Brna a oznámil konání dalšího opakovaného veřejného projednání.*

*Věcná podstata způsobů vypořádání předmětného podání zůstává nadále relevantní, přestože návrh nového územního plánu města Brna prošel přepracováním s ohledem na Pokyny ZMB z roku 2022 a byl uveden do jednotného standardu ÚPD dle stavebního zákona a jeho prováděcích předpisů. Výše uvedené texty je tedy nutno chápat také ve smyslu těchto úprav.*



2478

MAGISTRÁT MĚSTA BRNA Odbor územního plánování a rozvoje	
Došlo: 30 -06- 2021 67 Brno	
Č.j. MMB: 0342650	
Příl.: .....	

MAGISTRÁT MĚSTA BRNA, Odbor územního plánování a rozvoje, Kounicova 67, 601

### NÁMITKA / PŘIPOMÍNKA

#### UPRAVENÝ NÁVRH NOVÉHO ÚPmB – opakované veřejné projednání

#### Identifikační údaje podatele – Fyzická osoba/právnícká osoba

Jméno, příjmení / Název společnosti		
Datum narození/ Identifikační číslo		
Trvalé bydliště/ sídlo		
E-mail:		tel. č.

Statutární město Brno  
Doručeno: 29.06.2021  
MMB/0342650/2021  
listy: 1 přílohy:  
druh: li/sv:



Jsem – nejsem\*) občan města Brna

Jsem – nejsem\*) vlastníkem pozemku/ů nebo stavby/staveb v ploše dotčené navrhovanou změnou katastrální území Medlánky parcel. č. [redacted]

**Upřesnění obsahu námítky/připomínky (území, ke kterému se vztahuje námítka/připomínka)**

Městská část a katastrální území	Medlánky
Označení lokality, rezervy	Me-1, O-5, O-6

#### Text námítky/připomínky včetně ZDŮVODNĚNÍ

- 1. Rozvojová plocha Me-1 Technologický park**

Požaduji **zásadně redukovat intenzitu využití území** v rozvojové lokalitě Me-1 (Technologický park Brno) v k. ú. Medlánky. Tato intenzita je pro dané území zcela neadekvátní a vytváří neúnosnou zátěž pro své okolí a celou městskou část Brno-Medlánky, kdy by mohlo jen díky této změně na malé části jejího území dojít ke zdvojnásobení obyvatel celé městské části. Současně požaduji stanovit jednoznačné limity maximální míry zastavění území a vyšší minimální podíl zeleně.
- Výšková úroveň zástavby:** V této souvislosti požaduji zejména redukovat navrhovanou výškovou úroveň tak, jak bylo dlouhodobě sledováno ve všech dokumentech v procesu přípravy nového územního plánu města (ve všech třech variantách konceptu i v původním návrhu), tedy tak, aby celá lokalita mezi spojnicí ulic Hudcovy a Purkyňovy a zámeckým parkem byly výškové úrovně zástavby 2 (pod rozvodnou 3) a lokalita mezi spojnicí ulic Hudcovy a Purkyňovy a stávající tramvajovou smyčkou, aby měla výškovou úroveň 3. Požaduji, aby v žádné části lokality Me-1 nebyla překročena výšková úroveň 3.
- Vymezení funkčních ploch:** Vymezení funkčních ploch požaduji tak, aby byl nadále sledován původní záměr obsažený ve všech třech variantách konceptu územního plánu, tedy dlouhodobě zamýšlené dobudování Technologického parku Brno až po spojnici ulic Hudcovy a Purkyňovy a zabráněno možnosti přeměnit celou lokalitu na rezidenční bydlení. Požaduji tedy v takto vymezené části lokality vrátit funkční plochy komerční vybavenosti „W“ s výškovou úrovní 3. Mezi spojnicí ulic Hudcovy a Purkyňovy vítám nově vymezenou plochu vybavenosti. Část pozemků nad touto plochou požaduji

1

1

2

2

3

3



**3**

vymezit pro budoucí polyfunkční využití s bydlením i občanskou vybaveností jako plochu C/v2. Plochu bezprostředně pod rozvodnou vymezit jako zeleň Z a zbývající plochu jako plochu bydlení B/r2, jak tomu bylo ve všech dosavadních dokumentech. Požadují zachování povinnosti zpracovat územní studii.

**3****4**

**Systémová podjatost:** Namítám systémovou podjatost v procesu přípravy nového územního plánu v lokalitě Me-1 Technologický park. Je to totiž město samotné, které vlastní bezprostředně nebo přes jím ovládané společnosti pozemky v této lokalitě. Intenzita využití území ve prospěch bydlení a výšková úroveň zástavby se měnila postupně s tím, jak město navýšilo svůj podíl ve společnosti Technologický park Brno a.s. a jak následně začalo zvažovat různé formy zcizení pozemků v této lokalitě za účelem sanování rozpočtu města. To se postupně projevilo v návrhu nového ÚP z roku 2020, kde byly změněny funkční plochy oproti všem variantám konceptu a v rozporu s Pokyny pro dopracování návrhu tak, aby bylo možné postavit více lukrativních bytových domů a pozemky tak více zhodnotit prodejem některému z developerů, a dále v upraveném návrhu ÚP, kde byly ze stejného důvodu dramaticky navýšeny výškové úrovně výstavby a opět tak zvýšena intenzita výtěžnosti území pro případ jeho zcizení. Provádět změny ÚP za účelem zvyšování hodnoty majetku města nebo sanování jeho rozpočtu je přitom zcela v rozporu se zákonem definovanými cíli a úkoly územního plánování. Je rovněž v rozporu s principem rovného zacházení.

**4****5**

## **2. Návrhové plochy komunikací O-5 (komunikační propojení ulice Turistické a areálu bývalých kasáren v Řečkovících) a O-6 (prodloužení ulice Purkyňovy do ulice Turistické)**

**5****6**

Rezerva pro tyto komunikace je zbytečná. Tyto komunikace nemají žádný potenciál dopravě v Medlánkách odlehčit, ale naopak do Medlánek přivedou novou tranzitní dopravu, která tudy nutně jezdit nemusí. Tím dojde ke zničení cenné rekreační lokality Medláneckého letiště a přírodní památky Medlánecké kopce. Rezerva pro tyto komunikace je navržena přes soukromé pozemky, přes zahrady a stávající biokoridor. Nejen že by zásadně znehodnotila území, ale je ve své podstatě nerealizovatelná.

**6****7**

## **3. Procesní pochybení při tvorbě upraveného návrhu a zkrácení zákonných práv účastníků**

**7**

Mám za to, že v důsledku pochybení v procesu tvorby upraveného návrhu ÚP byla porušena má zákonná práva reálně svými námitkami a připomínkami ovlivnit výslednou podobu nového územního plánu. Upravený návrh totiž přinesl zcela nová, v původním návrhu nezahrnutá, řešení, jako např. v mé námitce/připomínce uvedené dramatické navýšení výškových úrovní v lokalitě Me-1 Technologický park a rezervu komunikace O-5. Tato nová řešení přitom nepožadovala žádná dotčená osoba ani dotčený státní orgán. Vyhovění mé námitce či připomínce proti takovému řešení obsaženému v upraveném návrhu by však bylo podstatnou úpravou s nutností nového, v tomto případě již třetího, veřejného projednání. S tím však město nepočítá. Procesním pochybením, spočívajícím ve skutečnosti, že byla do upraveného návrhu zapracována zcela nová řešení a regulace území bez možnosti dosáhnout v předpokládaném procesu přípravy nového ÚP města Brna reálně jejich přehodnocení na základě zákona uplatněných připomínek a námitek, došlo ke zkrácení mých zákonných práv, čímž došlo k obdobné situaci, kterou procesní právo zná jako „odnětí instance“.

v BRNĚ dne 12/6/2021

Podpis

## **MMB/0342650/2021**

### **Námítka č.1**

#### **Výrok:**

Námítce se nevyhovuje.

#### **Odůvodnění:**

Podatel zásadně požaduje zredukovat intenzitu využití předmětné rozvojové lokality, a to formou nastavení limitů maximální míry zastavění a stanovením vyššího minimálního podílu zeleně.

De facto celá plocha předmětné rozvojové lokality je v platném ÚPmB vymezena jako plocha zastavitelná (vyjma menších ploch zeleně a veřejných prostranství). Zároveň je převážná část parcel vlastnictvím soukromých vlastníků (vyjma plochy V/a2, části ploch D/a3 a většiny veřejných prostranství). Není tudíž možné v návrhu ÚPmB vymezit větší nezastavěné plochy zeleně a tím snížit intenzitu využití území, jelikož v případě, že by došlo ke změně plochy stavební (viz platný ÚPmB) na plochu nestavební, tak hrozí náhrada škody za změnu využití území dle § 102 odst. 2 zákona č. 183/2006 Sb., o územním plánování a stavebním řádu.

Zároveň se v návrhu ÚPmB nevymezují ani menší plochy zeleně, tak jak jsou vymezeny v platném ÚPmB. Z důvodu zvoleného měřítka výkresů a podrobnosti ÚPmB byla pro návrh ÚP stanovena minimální velikost funkční plochy na 0,5 ha (pouze ve zvláštních případech na 0,2 ha) v souladu s ustanovením § 3 odst. 1 vyhlášky č. 501/2006 Sb. Návrh ÚPmB řeší zastoupení zeleně u funkčních ploch nastavením minimálního zastoupení zeleně, které je u ploch B a C 30 % pro disponibilní pozemky stavebního záměru, u ploch W pak 20 % pro disponibilní pozemky stavebního záměru. Vzhledem k tomu, že se v blízkosti předmětné plochy nachází velké plochy krajinné i městské zeleně, tak zpracovatel nepovažuje za nutné tyto podíly navyšovat.

Věcná podstata způsobů vypořádání předmětného podání zůstává nadále relevantní, přestože návrh nového územního plánu města Brna prošel přepracováním s ohledem na Pokyny ZMB z roku 2022 a byl uveden do jednotného standardu ÚPD dle stavebního zákona a jeho prováděcích předpisů. Výše uvedené texty je tedy nutno chápat také ve smyslu těchto úprav.

### **Námítka č.2**

#### **Výrok:**

Námítce se vyhovuje částečně.

#### **Odůvodnění:**

Podatel požaduje, aby výšková úroveň zástavby v severní části předmětné lokality byla stanovena na úroveň 2 (v části pod rozvodnou úroveň 3) a ve zbývajících částech předmětné lokality, aby byla stanovena maximálně 3. výšková úroveň zástavby.

V severní části předmětné lokality bude pod rozvodnou zachována výšková úroveň 3. Ve zbylé části bude rozšířena plocha bydlení s výškovou úrovní 2. Podél pozemní komunikace spojující ulice Hudcova a Purkyňova však zůstane zachován úzký pás plochy smíšené obytné (C) s výškovou úrovní 3. Smyslem stanovení vyšší úrovně zástavby u této plochy je ochrana nižší rezidentní zástavby, která se nachází za ní, od potenciálně rušnější pozemní komunikace (odclonění negativních vlivů dopravy). Stanovování vyšší úrovně zástavby podél městských tříd a rušnějších pozemních komunikací je pravidlem v celém ÚPmB.

Ve zbývajících částech předmětné lokality bude u ploch smíšených obytných zachována výšková úroveň zástavby 5. Snížení výškové úrovně zástavby dle požadavků podatele není z městotvorného hlediska možné. Zintenzivnění využití předmětné plochy je krok, v jehož důsledku by mělo dojít k omezení suburbanizace, což je jeden z hlavních cílů nového ÚPmB. U ostatních ploch je zachována výšková úroveň zástavby 3.



Věcná podstata způsobů vypořádání předmětného podání zůstává nadále relevantní, přestože návrh nového územního plánu města Brna prošel přepracováním s ohledem na Pokyny ZMB z roku 2022 a byl uveden do jednotného standardu ÚPD dle stavebního zákona a jeho prováděcích předpisů. Výše uvedené texty je tedy nutno chápat také ve smyslu těchto úprav.

Vyhodnocení se doplňuje o následující:

Předmětná lokalita je součástí zpracovávané Územní studie Technologický park (KAM, p.o.), která mimo jiné prověřila a zpodrobnila využití funkčních ploch, zpřesnila prostorové regulativy, upřesnila systém dopravní infrastruktury a definovala obslužnost jednotlivých ploch. Tato ÚS nahradí územním plánem dříve předepsanou ÚS 08-Technologický park. V rámci řešení této ÚS došlo ke změně návrhu využití území - přehodnocení intenzity využití – pro celou rozvojovou lokalitu Me-1 byla jako maximální výšková hladina vyhodnocena hladina 4 (9-22 m).

### **Námítka č.3**

#### **Výrok:**

Námítce se vyhovuje částečně.

#### **Odůvodnění:**

Podatel požaduje, aby byl v předmětné rozvojové lokalitě zachován původní záměr dobudování Technologického parku Brno a tím bylo zabráněno možnosti přeměnit celou lokalitu na rezidenční bydlení. Podatel tedy požaduje na předmětných plochách nastavit funkční plochy komerční vybavenosti (W) s výškovou úrovní 3. Dále podatel požaduje v severní části rozvojové lokality změnit vymezení plochy na C/v2, plochy městské zeleně (Z) a plochy bydlení B/r2. Podatel taktéž požaduje zachování povinnosti zpracovat pro předmětnou lokalitu územní studii.

Zpracovatel prověřil nutnost doplnit v rámci předmětné lokality plochy komerční vybavenosti (W) v návaznosti na realizované areály při ulici Purkyňova. Dle jeho posouzení není v lokalitě nutné vymezovat další plochy W (vyjma ploch v jihozápadní a severozápadní části předmětné lokality, které doplňují souvislý pás ploch komerční vybavenosti a byl u nich ponechám způsob využití W a nově vymezené plochy W v severní části – viz níže). Přeměnou původně plánovaných ploch W na plochy smíšené obytné (C) je reagováno na deficitní funkci bydlení, což je jeden z hlavních problémů současné doby. Zvýšení možnosti stavět objekty pro bydlení, resp. pro smíšenou funkci, je základním požadavkem města a jde o jednu z hlavních úloh územního plánu. Předmětná lokalita přirozeně propojuje městské části Královo Pole a Medlánky v oblasti Technologického parku, který dle návrhu ÚPmB doplní o rezidenční využití v kombinaci s občanskou vybaveností a službami a tím zajistí chybějící mísení funkcí v území.

Severní část předmětné rozvojové lokality bude částečně upravena, nikoliv však zcela dle požadavků podatele. Část plochy občanské vybavenosti bude zachována dle aktuálního návrhu ÚPmB. Ve střední části dojde k rozšíření plochy bydlení na úkor plochy smíšené obytné. Část plochy bezprostředně pod rozvodnou bude změněna z plochy C/v3 na plochu W/v3. Tato plocha bude mít za úkol odclonit případné negativní působení technického zařízení na plochy bydlení. Z toho důvodu není možné v této části vymezit plochy městské zeleně (Z), jak požaduje podatel.

Věcná podstata způsobů vypořádání předmětného podání zůstává nadále relevantní, přestože návrh nového územního plánu města Brna prošel přepracováním s ohledem na Pokyny ZMB z roku 2022 a byl uveden do jednotného standardu ÚPD dle stavebního zákona a jeho prováděcích předpisů. Výše uvedené texty je tedy nutno chápat také ve smyslu těchto úprav.

Vyhodnocení se doplňuje o následující:

Předmětná lokalita je součástí zpracovávané Územní studie Technologický park (KAM, p.o.), která mimo jiné prověří doplnění komerční vybavenosti v jižní a severní části lokality v návaznosti na realizované areály při ulici Purkyňově, doplnění bydlení v návaznosti

*na zástavbu bydlení v Medláncích v ul. Za Parkem, vymezení veřejného prostranství a prověření jeho charakteru, potřebu umístění občanského vybavení, možnost umístění mateřské školy, prověří vnitřní komunikační síť, vymezení pozemků pro obslužné komunikace s ohledem na jejich návaznost na stávající zástavbu, navrhne další dopravní napojení na stávající komunikace, řešení pěší průchodnosti lokalitou i k okolním plochám zeleně, napojení rozšířené vozovny a začlenění prodloužené tramvajové tratě včetně způsobu křížení s ostatní dopravou a řešením smyčky, návrh krajinné zeleně jako přechodu mezi Medláneckým kopcem a zástavbou a také napojení na technickou infrastrukturu. Tato ÚS nahradí územním plánem dříve předepsanou ÚS 08-Technologický park.*

#### **Námítka č.4**

##### **Výrok:**

*Námítce se nevyhovuje.*

##### **Odůvodnění:**

*Proces tvorby územního plánu obce není řízením, v němž by bylo možno namítat podobné procesní skutečnosti. Otázku případných tvrzených zásahů samosprávy do podoby Návrhu územního plánu není možno řešit, rozhodovat či v rámci námítky podjatosti procesovat v rámci projednání věcného řešení.*

*Věcná podstata způsobů vypořádání předmětného podání zůstává nadále relevantní, přestože návrh nového územního plánu města Brna prošel přepracováním s ohledem na Pokyny ZMB z roku 2022 a byl uveden do jednotného standardu ÚPD dle stavebního zákona a jeho prováděcích předpisů. Výše uvedené texty je tedy nutno chápat také ve smyslu těchto úprav.*

#### **Námítka č.5**

#### **Námítka č.6**

##### **Výrok:**

*Námítce se nevyhovuje.*

##### **Odůvodnění:**

*V rámci podání je vysloven požadavek na vypuštění návrhových ploch komunikací O-5 a O-6 z důvodu zbytečnosti, přivedení tranzitní dopravy do území, narušení přírodního zázemí v k.ú. Medlánců a je konstatováno, že je komunikace nerealizovatelná.*

*Koridory ploch dopravní infrastruktury D nejsou v namítaném území navrženy.*

*Návrh pro opakované veřejné projednání byl upraven v souvislosti s nesouhlasem vedení trasy záměru R/1 především na medláneckém katastru s ohledem na problematické propojení na ulici V Újezdech. Současně byla prověřena trasa vedoucí ve vzdálenější poloze od stávající zástavby a mimo území volnočasových aktivit v okolí Medláneckého potoka.*

*Vzhledem k nesouhlasu s původním vedením koridoru územní rezervy O-5 centrem Medlánek byla následně naznačena možnost změny jejího trasování. Tuto úpravu však z časových důvodů nebylo možné prověřit v potřebné podrobnosti a s podrobnějším vyhodnocením dopadů a vlivů na území.*

*Aby bylo možné podrobněji prověřit toto území jednak z hlediska koncepce dopravy (Odboru dopravy MMB) a z hlediska územních dopadů (Odboru územního plánování a rozvoje MMB), bylo rozhodnuto z pozice pořizovatele o jejich vymezení.*

*Z tohoto důvodu je v území územní rezerva O-6 ponechána beze změny a územní rezerva O-5 je upravena do koridoru v návaznosti od územní rezervy O-6 po propojení se záměrem R/1.*

*Po zpracování podrobnějších prověřovacích studií budou vyhodnoceny dopady do území a až následně na základě doporučení bude rozhodnuto o těchto územních rezervách. Tedy v tuto chvíli je předčasné předjímat výsledky prověření.*

*Z územního hlediska se nejedná o návrhy konkrétních záměrů komunikací, ale o prvky, které budou ve větší podrobnosti teprve prověřeny a následně až rozhodnuto o jejich případné aktivitaci.*

*Území dotčené překryvným koridorem územních rezerv je možné využívat dle současného využití nebo v souladu s podmínkami využití území plochy s rozdílným způsobem využití. Využití území pod koridory územních rezerv O-5 a O-6 je ponecháno z větší části obdobné jako v současném územním plánu, tedy v plochách s rozdílným způsobem využití: plochy zahrádek I, plochy zemědělské A nebo plochy krajinné zeleně K. Z výše uvedených důvodů nelze požadavky v současné době zohlednit.*

*Věcná podstata způsobů vypořádání předmětného podání zůstává nadále relevantní, přestože návrh nového územního plánu města Brna prošel přepracováním s ohledem na Pokyny ZMB z roku 2022 a byl uveden do jednotného standardu ÚPD dle stavebního zákona a jeho prováděcích předpisů. Výše uvedené texty je tedy nutno chápat také ve smyslu těchto úprav.*

### **Námítka č.7**

#### **Výrok:**

*Námítce se nevyhovuje.*

#### **Odůvodnění:**

*Pořizovatel se neztotožňuje s tvrzením podatele, že došlo k procesnímu pochybení v rámci procesu tvorby nového územního plánu tím, že byl na základě výsledků vyhodnocení předešlého veřejného projednání zpracován upravený Návrh. Stavební zákon výslovně předpokládá, že může být návrh územního plánu upraven, podstatně či nepodstatně, a jedná se tak o zcela legální a legitimní postup.*

*Současně není nijak podateli znemožněno uplatnit proti upravenému návrhu územního plánu svou připomínku či námítku.*

*Rovněž tak je chybným předpokladem podatele tvrzení, že jím uplatněné námítky či připomínky jsou v zásadě "bezpečné", protože město "nepočítá" s dalším projednáním.*

*Postoj města je sice v procesu tvorby územního plánu důležitý, ale vyhodnocení výsledků veřejných projednání zpracovává úřad územního plánování ve spolupráci s určeným zastupitelem a je na pořizovateli, aby po vyhodnocení správně určil další procesní postup; toto rozhodnutí nespadá do výlučné pravomoci samosprávných orgánů obce, a proto nelze podatelova tvrzení považovat za právně relevantní.*

*Jeho možnost vstoupit aktivně do procesu přípravy nového územního plánu nebyla nijak omezena a uplatněním své námítky to dokazuje; rovněž je nutné upozornit, že samotné uplatnění podání ještě nezakládá automatický nárok na to, že musí být námítce vyhověno - tím by byl popřen naopak proces vyhodnocení podání.*

*Chybnost závěrů podatele lze dokladovat tím, že úřad územního plánování na základě vyhodnocení výsledků opakovaného veřejného projednání zajistil úpravu Návrhu nového územního plánu města Brna a oznámil konání dalšího opakovaného veřejného projednání.*

*Věcná podstata způsobů vypořádání předmětného podání zůstává nadále relevantní, přestože návrh nového územního plánu města Brna prošel přepracováním s ohledem na Pokyny ZMB z roku 2022 a byl uveden do jednotného standardu ÚPD dle stavebního zákona a jeho prováděcích předpisů. Výše uvedené texty je tedy nutno chápat také ve smyslu těchto úprav.*



2162

Statutární město Brno  
Magistrát města Brna

MAGISTRÁT MĚSTA BRNA		14
podatelna		
Došlo dne	29-06-2021	
Č.j. MMB:	.....	
Přil.: .....	22. června 2021	

Magistrát města Brna  
Odbor územního plánování a rozvoje  
Kounicova 67  
601 67 Brno

MMB/0342652/2021

listy: 1 přílohy:

druh:



mmb1es7d2f73b4 Doručeno: 29.06.2021

**Námítky k návrhu územního plánu města Brna (opakované veřejné projednání)**

My, níže podepsaní podáváme následující námítky:

MAGISTRÁT MĚSTA BRNA  
Odbor územního plánování a rozvoje

Došlo: 01-07-2021

Č.j. MMB: 0342652

(Přil.) č.: 1315/2013 o transevropské

**1. Trasování transevropské „43“ je v rozporu s legislativou EU o TEN-T**

**Odůvodnění:** Podle čl. 30/e závazného Nařízení Evropského parlamentu a Rady (EÚ) č. 1315/2013 o transevropské síti TEN-T je povinností vést tyto komunikace mimo městské oblasti - zmírňovat vystavení městských oblastí nepříznivým účinkům tranzitní železniční a silniční dopravy, mimo jiné i prostřednictvím **obchvatů** městských oblastí. Komunikace „43“ tak neměla být vymezena jako průtah Brna a specificky Kníniček.

**2. Návrh ÚPmB je nezákonný, protože se opírá o nezákonné Zásady územního rozvoje JMK.**

**Odůvodnění:** Aktualizace ZÚR JMK (AZÚR) porušila čl. 5/1 závazné Směrnice Evropského parlamentu a Rady 2001/42/ES o posuzování vlivů plánů na životní prostředí – nesplnila *povinnost posoudit všechna rozumná řešení* – neposoudila tzv. **Optimalizovanou variantu „43“ jako plnohodnotný obchvat celého města Brna** trasovaný v tzv. Boskovické brázdě.

**3. Návrh ÚPmB je nezákonný - akceptuje vadné posouzení vlivů na životní prostředí pro AZÚR****Odůvodnění:**

V AZÚR mělo být provedeno důsledné vyhodnocení vlivů, a to specificky pro jednotlivé části území, tedy např. i pro Brno-Kníničky. Toto se nestalo.

**4. Město Brno nechránilo občany města proti tranzitní dopravě a souhlasilo s „43“ přes Kníničky**

**Odůvodnění:** Město Brno mělo bránit své občany proti zavlečení tranzitní dálkové dopravy do Brna. Zavlékat tuto dopravu do města a pak požadovat jeho ochranu je absurdním postupem. Město Brno nemělo souhlasit s tím, že v AZÚR nebyla vyhodnocena varianta plnohodnotného obchvatu města Brna. Město Brno mělo jednat podle zákona o obcích stejně jako jiné obce, které brání své občany a hájí je i v soudních řízeních.

**5. Silniční varianta „43“ je v rozporu se zákonem**

**Odůvodnění:** Zákonem o pozemních komunikacích byla R43 změněna na dálnici D43. Na tom nic nezměnila 2. Aktualizace PÚR s „S43“ místo „R43“. Zákon byl respektován v ZÚR z roku 2016, ale nebyl respektován v AZÚR. I/43 v ÚPmB je tedy protiprávní. Obsah AZÚR nelegalizuje ÚPmB.

**6. Grafická část ÚPmB pro „43“ je v rozporu se ZÚR JMK**

**Odůvodnění:** ÚPmB musí ze zákona respektovat nadřazenou územně plánovací dokumentaci a smí pouze ji zpřesňovat.

**7. Textová část ÚPmB je nedostatečně určitá, existují rozpory mezi grafickou a textovou částí**

**Odůvodnění:** Vymezení koridorů a dalších částí návrhu ÚP týkající se záměru komunikace I/43 je vnitřně rozporné, nedostatečně určité a nedostatečně odůvodněné.

**8. Není jednoznačně stanoveno napojení „43“ v Kníničkách na silniční síť nižšího řádu**

**Odůvodnění:** Napojení „43“ v Kníničkách na silniční síť nižšího řádu 43 je vnitřně rozporné, nedostatečně určité a nedostatečně odůvodněné.

**9. MÚK „43“ u hranice Kníničky/Rozdrojovice je zde nevhodná a nebyla posouzena v SEA**

**Odůvodnění:** Diskuze o „poloviční“ nebo „všesměrné“ MÚK na transevropské komunikaci „43“ ukazují, o jak nevhodný návrh se zde jedná. Tato MÚK nebyla posouzena v SEA k AZÚR a její vlivy na obytnou zástavbu Kníniček nebyly posouzeny ani v návrhu ÚPmB.

**10. Není vyjasněna doprovodná komunikace k I/43**

**Odůvodnění:** Doprovodná komunikace je zmíněna velmi rozporně v textové části, v grafické části schází zcela. V prostoru Kníniček je nerealizovatelná. Její součástí se nemůže stát silnice Ondrova.

**11. Není vyjasněno řešení přivaděče ke komunikaci k I/43**

**Odůvodnění:** Přivaděčem k I/43 se nemůže stát ulice Ondrova.



**3** **12. Cesty a plochy pro sport/dětská hřiště v prostoru Dolních luk řádně zakreslit** **3**  
Odůvodnění: Jsou zde cesty, které jsou stabilizované. Velmi cennou je promenáda s alejí a lavičkami. Toto jsou přírodě blízká opatření a ne nějaké uvažované bagrování v této oblasti.

**4** **13. Schází vymezení přeložky III/3846 směr Jinačovice – obchvat Kníničky a Bystrce-Zámostí** **4**  
Odůvodnění: Nelze dále tolerovat vysokou intenzitu dopravy v ulici Ondrova v Kníničkách. Tento problém nevyřeší ani případná „43“, neboť doprava dnes projíždějící ulicí Ondrova by se převedla po „43“ do Bystrce a dále zatížila silnici II/384 s křížováním „Terminálu Bystrce-ZOO“, a to až cca 8 tis. vozidel denně a dále by se prohloubily negativní vlivy na oblast škol „Heyrovského“. Je nutné v projednávaném ÚPmB vymezit územní rezervu pro tuto přeložku dle projektu ing. Kalčíka (11/2018), který město Brno vlastní. Je nutné vyřešit střet s uvažovanými změnami pro revitalizaci plochy bývalého JZD v Komíně (za areálem UNIHOBBY). Je také nutno zajistit bezkonfliktnost průchodu této komunikace sedlem Hluboček a obnovit pás území mezi PP Miniší hora a PP Baba.

**5** **14. „Parkoviště Palcary“ je nutno vymezit stejně jako v platném ÚPmB** **5**  
Odůvodnění: Je nutné jednoznačně zachovat „parkoviště Palcary“ pro využití ze strany ZOO. Nelze ÚPmB zatemňovat nějakými neurčitými plochami „veřejných prostranství“. Takový postup je zcela v rozporu se základními atributy územního plánování, což je jednoznačnost a srozumitelnost.

**6** **15. Nepříjatelná protipovodňová opatření v Kníničkách** **6**  
Odůvodnění: Protipovodňová opatření na území Bystrce jsou vymezena v rozporu se ZÚR, navíc vnitřně rozporně a nedostatečně určitě. Nelze počítat s vybagrováním bermy v prostoru cesty a louky pod přehradní hrází. Přehradní hráz musí být chápána jako plnohodnotný regulační prvek a musí být plnohodnotně zahrnuta do protipovodňových opatření. Břehy řeky Svratky nelze bagrovat, je zde zvláště chráněná fauna.



**7** **16. Nový vstup do ZOO vymezit u přeložky III/3846 směr Jinačovice a ne v oblasti Dolní louky** **7**  
Odůvodnění: Vstup do ZOO z prostoru od přeložky III/3846 směr Jinačovice je významně vhodnější. V oblasti Dolní Louky je plochu bývalého areálu VUT třeba zachovat pro mateřskou školu a komunitní služby.

**8** **17. Schází řádná regulace pro vodní plochu přehradní nádrže** **8**  
Odůvodnění: Jako nepřijatelné je nutno specifikovat záměry narušující reálné veřejné využití, tedy např. mezi nepřijatelným využitím musí být areály pro vodní lyžování s tažnými lany.

**9** **18. Problematické výškové regulace v prostoru MČ Kníničky** **9**  
Odůvodnění: Požadují se vypustit všechny výškové regulace stupně 2 a vyšší. Vše harmonizovat pouze pro stupeň 1 – výšková úroveň 3 – 7 m. Odůvodnění jiných výškových úrovní v textové části návrhu ÚPmB absentuje.

**10** **19. Ignorování závazné Směrnice Evropského parlamentu a Rady 2004/54/ES pro tunely** **10**  
Odůvodnění: Tunely na I/43 nebyly zhodnoceny podle uvedené směrnice, která dopadá na I/43 jako součást TEN-T.

Území dotčené námitkami: celé území města Brna

<b>Jméno a příjmení (TISKACÍM PÍSMEM)</b>		
		
Nemovitost (uveďte Váš byt, dům, zahrada, apod., p.č. v k.ú.):		
		
	Brno, PSČ	
Nemovitost (uveďte Váš byt, dům, zahrada, apod., p.č. v k.ú.):		

## **MMB/0342652/2021**

### **Námítka č.1**

#### **Výrok:**

*Námítce se nevyhovuje.*

#### **Odůvodnění:**

*V rámci podání je upozorněno na rozpor s legislativou EU o TEN-T ve vymezení trasování transevropské „43“.*

*Poloha záměru je v územním plánu zpřesněna na základě vymezení záměru DS-40 v nadřazené územně plánovací dokumentaci - Zásadách územního rozvoje Jihomoravského kraje v aktuálním znění.*

*Věcná podstata způsobů vypořádání předmětného podání zůstává nadále relevantní, přestože návrh nového územního plánu města Brna prošel přepracováním s ohledem na Pokyny ZMB z roku 2022 a byl uveden do jednotného standardu ÚPD dle stavebního zákona a jeho prováděcích předpisů. Výše uvedené texty je tedy nutno chápat také ve smyslu těchto úprav.*

### **Námítka č.2**

#### **Výrok:**

*Námítce se nevyhovuje.*

#### **Odůvodnění:**

*V rámci podání je konstatováno v obecné poloze, že v namítaném území je návrh ÚPmB nezákonný, jelikož se opírá o nezákonné Zásady územního rozvoje JMK; akceptuje vadné posouzení vlivů na životní prostředí; že město Brno dostatečně nechránilo občany města proti tranzitní dopravě; silniční varianta „43“ je v rozporu se zákonem; návrh grafické části ÚPmB v rozporu se ZÚR; textová část je nedostatečně určitá, existují rozpory mezi grafickou a textovou částí; není stanoveno napojení „43“ v Kníničkách na silniční síť nižšího řádu; MÚK „43“ u hranice Kníničky/ Rozdrojovice nebyla posouzena v SEA; není vyjasněna poloha doprovodné komunikace k I/43 a není vyjasněno řešení přivaděče ke komunikaci k I/43.*

*Ve věci nezákonnosti je nutné uvést, že podle § 43 odst. 3 stavebního zákona „Územní plán v souvislostech a podrobnostech území obce zpřesňuje a rozvíjí cíle a úkoly územního plánování v souladu se zásadami územního rozvoje kraje, s politikou územního rozvoje a s územním rozvojovým plánem“.*

*Současně dle § 52 odst. 4 stavebního zákona „Ke stanoviskům, námítkám a připomínkám ve věcech, o kterých bylo rozhodnuto při schválení politiky územního rozvoje nebo při vydání územního rozvojového plánu, zásad územního rozvoje nebo regulačního plánu vydaného krajem, se nepřihlíží.“ Tedy ve věci záměrů v nadřazené dokumentaci již bylo rozhodnuto.*

*Z výše uvedeného vyplývá, že záměr DS-40 byl vymezen v Zásadách územního rozvoje Jihomoravského kraje a do návrhu územního plánu není povinnost „převzít“ přesnou podobu záměru vymezeného v ZÚR JMK, ale je možné jej přiměřeně „zpřesnit“ a „rozvíjet“ na základě znalostí aktuálního stavu vývoje v území nebo navazujících podrobnějších územně-plánovacích nebo technických prověření. Nicméně není legislativně možné záměry z nadřazené územně plánovací dokumentace nepřevzít a nezpřesnit. Naopak v tomto případě by byl Návrh územního plánu nezákonný.*

*Pokud se jedná o konstatování ohledně nedostatečné ochrany občanů města proti tranzitní dopravě, je navrženo řešení, které odpovídá územně plánovací podrobnosti – tedy je vymezen koridor pro „podpovrchové“ vedení komunikace a podrobnější řešení a vazby budou prověřeny v podrobnějších prověřeních v rámci dokumentace pro územní rozhodnutí.*

*Pokud se jedná o posouzení záměrů v rámci koncepce SEA, tak ty již byly posouzeny v rámci nadřazené územně plánovací dokumentace, tedy se opětovně neposuzují.*

*Podrobněji bude návrh řešení posouzen v rámci posouzení vlivů na životní prostředí konkrétních záměrů, tzv. EIA.*



*Pokud se jedná o „vyjasnění“ polohy doprovodné komunikace nebo řešení přivaděče ke komunikaci I/43 uvádíme, že předmětem územně plánovací dokumentace není přesné technické řešení, ale vytvoření územních podmínek pro případnou realizaci záměrů. Konkrétní potřeba řešení doprovodných komunikací a propojení vyvstane až z technického návrhu komunikačního propojení. Rovněž není vyloučeno, že na základě podrobnějšího zpracování technického řešení (např. z důvodu řešení významných přeložek sítí apod.) vyvstane potřeba projednání změny územního plánu.*

*Na základě současných znalostí jsou vymezeny odpovídající funkční plochy a stanoveny základní nebo doplňující podmínky využití území.*

*Pokud se jedná o „stanovení“ napojení komunikace „43“ na silniční síť nižšího řádu uvádíme, že předmětem územně plánovací dokumentace není přesné technické řešení, ale vytvoření územních podmínek pro případnou realizaci záměrů. Konkrétní potřeba řešení doprovodných komunikací a propojení vyvstane až z technického návrhu komunikačního propojení.*

*Na základě současných znalostí jsou vymezeny odpovídající funkční plochy a stanoveny základní nebo doplňující podmínky využití území.*

*Dopravně organizační opatření, stanovení dopravního značení nebo zamezení některých pohybů není předmětem řešení územně plánovací dokumentace.*

*Z výše uvedených důvodů nelze požadavkům vyhovět.*

*Věcná podstata způsobů vypořádání předmětného podání zůstává nadále relevantní, přestože návrh nového územního plánu města Brna prošel přepracováním s ohledem na Pokyny ZMB z roku 2022 a byl uveden do jednotného standardu ÚPD dle stavebního zákona a jeho prováděcích předpisů. Výše uvedené texty je tedy nutno chápat také ve smyslu těchto úprav.*

### **Námítka č.3**

#### **Výrok:**

*Námítce se nevyhovuje.*

#### **Odůvodnění:**

*Síť všech pěších tras na území města není zobrazitelná v měřítku zpracování návrhu územního plánu. Kapitola 6.2. obecné podmínky využití území uvádí, že záměry na změny v území musí zachovávat a posilovat prostupnost v území; ve stabilizovaných plochách musí být zachovány pěší trasy zajišťující průchodnost území a přístup k jednotlivým pozemkům. V plochách změn musí být navrhována řešení, která zajistí prostupnost v území, zejména návaznost na zastavěné území či zastavitelné plochy nebo pěší průchodnost do krajiny. Prostupností se rozumí i prostupnost reálná, tj. bez použití zábran znemožňujících vstup do území. Tímto je tedy existence stávajících pěších tras v územním plánu ošetřena a není tedy nezbytné tuto cestu speciálně vymezovat. Vzhledem k měřítku výkresů nejsou zobrazovány jednotlivé pěší průchody a veřejná prostranství užší než 6,5 m (vymezována jsou pouze ve zvláště odůvodnitelných případech, pokud jsou potřebné pro zajištění průchodnosti územím). Obecnými podmínkami využití území je zároveň připuštěna i existence stávajícího hřiště (viz kapitola 6.2. závazné textové části). Územní plán dle metodiky zpracovatele vymezuje plochy s rozdílným způsobem využití nad 0,5 ha. Takto zvolená velikost ploch RZV vychází z principu koncepce a měřítka výkresů, kde kresba nemůže zachycovat nepřiměřený detail. Pokud tvoří plochu podměrečnou, tj. menší než 0,5 ha, jsou zpravidla agregovány do jiných ploch RZV s jiným využitím. Vymezením plochy S v místě se sportovním vybavením při ulici Dolní Louky by vznikla plocha podměrečná. Námítce se tedy nevyhovuje.*

*Věcná podstata způsobů vypořádání předmětného podání zůstává nadále relevantní, přestože návrh nového územního plánu města Brna prošel přepracováním s ohledem na Pokyny ZMB z roku 2022 a byl uveden do jednotného standardu ÚPD dle stavebního zákona*

*a jeho prováděcích předpisů. Výše uvedené texty je tedy nutno chápat také ve smyslu těchto úprav.*

#### **Námitka č.4**

##### **Výrok:**

*Námitce se nevyhovuje.*

##### **Odůvodnění:**

*V rámci podání je požadováno vymezení koridoru nebo územní rezervy přeložky silnice III/3846 pro obchvat Bystrc-Zámostí a Kníniček vedený za Mniší horou podle projektu Ing. Kalčíka (11/2018).*

*Z pozice dotčených orgánů sledujících koncepci rozvoje silnic II. a III. třídy a místních komunikací nebyl požadavek uplatněn. Tento záměr nebyl součástí Návrhu pro opakované veřejné projednání a z tohoto důvodu nelze požadavku vyhovět.*

*Toto řešení bude možné případně zapracovat do územního plánu formou změny.*

*Věcná podstata způsobů vypořádání předmětného podání zůstává nadále relevantní, přestože návrh nového územního plánu města Brna prošel přepracováním s ohledem na Pokyny ZMB z roku 2022 a byl uveden do jednotného standardu ÚPD dle stavebního zákona a jeho prováděcích předpisů. Výše uvedené texty je tedy nutno chápat také ve smyslu těchto úprav.*

#### **Námitka č.5**

##### **Výrok:**

*Námitce se nevyhovuje.*

##### **Odůvodnění:**

*V rámci podání je požadováno vymezení plnohodnotné plochy parkoviště pro ZOO u ulice Palcary jako v současném územním plánu.*

*Podmínky využití území jsou v nastaveny odlišným způsobem oproti současnému územnímu plánu a z tohoto důvodu nelze požadavek zohlednit.*

*V předmětném území je vymezena zastavitelná plocha změn a stabilizovaná plocha veřejných prostranství, které umožňují umístění parkoviště v souladu se zpracovaným záměrem a dokumentace pro územní rozhodnutí v rámci rekonstrukce ulice Palcary.*

*Umístění parkovacích stání nebo objektů je možné v souvislosti s obecnými podmínkami uvedenými v kapitolách 6.1 až 6.5 Výroku ve všech plochách s rozdílným způsobem využití v rámci souvisejícího, podmiňujícího a doplňujícího využití území. Pro možnost umístění parkovacích objektů nebo parkovacích stání není potřeba funkční plochu samostatně vymezovat nebo rozšiřovat, ale obecně je jejich umístění přípustné.*

*Věcná podstata způsobů vypořádání předmětného podání zůstává nadále relevantní, přestože návrh nového územního plánu města Brna prošel přepracováním s ohledem na Pokyny ZMB z roku 2022 a byl uveden do jednotného standardu ÚPD dle stavebního zákona a jeho prováděcích předpisů. Výše uvedené texty je tedy nutno chápat také ve smyslu těchto úprav.*

#### **Námitka č.6**

##### **Výrok:**

*Námitce se nevyhovuje.*

##### **Odůvodnění:**

*Zásady územního vymezení koncepce protipovodňové ochrany na základě podkladu, který byl pro tento účel předán JmK a již dříve statutárním městem Brnem zpracován a projednán. (Generel odvodnění města Brna - část Vodní toky, 2009). Přitom plochy pro protipovodňovou ochranu jsou v ZÚR zobrazeny schematicky ve výkresové části v měřítku 1 : 100 000. Generel odvodnění města Brna - část Vodní toky byl v roce 2015 zpřesněn Studií přírodě blízká protipovodňová opatření a revitalizace údolních niv hlavních brněnských toků -*

pořizovatel Povodí Moravy, s.p, zpracovatel Aquatis, 2015. Další zpřesňování bude předmětem dalších stupňů projektové přípravy. Úkolem územního plánu je zajistit územní podmínky pro realizaci protipovodňové ochrany Co se týká zahrnutí přehradní hráze jako regulačního prvku – toto bylo rovněž prověřováno s vyhodnocením, že přehrada může tuto funkci plnit jen v omezené míře. Studie - analýza možností využití retenčního prostoru Brněnské přehrady prokázala, že ji nelze pro tento účel využít. Posouzení transformační funkce brněnské údolní nádrže bylo prováděno v rámci "Odborného posouzení možnosti zvýšení hráze brněnské údolní nádrže (VUT FAST – Ústav vodních staveb, 04/2004, doc. Ing.Jaromír Říha a kol.). Vodohospodářský účinek byl posuzován pro řadu variant spočívajících v kombinaci posílení spodních výpustí, trvalého snížení hladiny vody v nádrži, nadvýšení koruny hráze, různé manipulace s funkčním zařízením přehrad. Výsledky ukázaly, že bez posílení spodních výpustí a včasného povypuštění vody nelze brněnskou nádrž efektivně transformovat povodně přesahující Q50. Povypuštění nádrže a "rozumné" nadvýšení hráze by však ztratilo svůj účinek při příchodu povodně vyšší N-letosti. V tom případě by se nadvýšení hráze stalo zdrojem nebezpečí pro území pod hrází. Pokud se týká ochrany fauny – zvláště chráněných druhů – bude v územním řízení postupováno v souladu se zákonem č. 114/1992 Sb. v platném znění.

Věcná podstata způsobů vypořádání předmětného podání zůstává nadále relevantní, přestože návrh nového územního plánu města Brna prošel přepracováním s ohledem na Pokyny ZMB z roku 2022 a byl uveden do jednotného standardu ÚPD dle stavebního zákona a jeho prováděcích předpisů. Výše uvedené texty je tedy nutno chápat také ve smyslu těchto úprav.

#### **Námítka č.7**

##### **Výrok:**

Námítce se nevyhovuje.

##### **Odůvodnění:**

V rámci podání je požadováno vymezení nového vstupu do areálu ZOO v oblasti rozvojových ploch ZOO, nikoliv v oblasti Dolní louky.

Územní plán primárně řeší koncepci rozvoje území, včetně základní možnosti připojení návrhových ploch.

Konkrétní poloha a řešení vstupu do areálu je nad rámec podrobnosti řešení územního plánu. Předpokládané rozvojové plochy ZOO jsou připojeny na vymezený systém obslužných komunikací v území. Konkrétní řešení vstupu je předmětem řešení podrobnější projektové dokumentace.

Věcná podstata způsobů vypořádání předmětného podání zůstává nadále relevantní, přestože návrh nového územního plánu města Brna prošel přepracováním s ohledem na Pokyny ZMB z roku 2022 a byl uveden do jednotného standardu ÚPD dle stavebního zákona a jeho prováděcích předpisů. Výše uvedené texty je tedy nutno chápat také ve smyslu těchto úprav.

#### **Námítka č.8**

##### **Výrok:**

Námítce se nevyhovuje.

##### **Odůvodnění:**

Využití ploch vodních a vodohospodářských - v závazné části je mj. uvedeno jako přípustné využití pro hromadnou rekreaci. Přitom nesmí být narušen hlavní účel využití, což je využití pro vodohospodářské účely. Brněnská přehrada je podle Statutu města Brna rekreačním územím celoměstského významu. Účastníkem územního řízení je vždy obec, v tomto případě podle čl. 5h "Statutu" zastupuje město v územním řízení o umístění stavby primátor. V rámci územního řízení jsou posuzovány všechny vlivy plánované stavby, musí být vyřešeny připomínky a námítky všech účastníků řízení. Požadovaná regulace je nad



*podrobnost územního plánu, jelikož by při akceptaci požadavku podatele docházelo namísto regulace využití území k regulaci způsobu provozu, resp. typu provozované služby.*

*Věcná podstata způsobů vypořádání předmětného podání zůstává nadále relevantní, přestože návrh nového územního plánu města Brna prošel přepracováním s ohledem na Pokyny ZMB z roku 2022 a byl uveden do jednotného standardu ÚPD dle stavebního zákona a jeho prováděcích předpisů. Výše uvedené texty je tedy nutno chápat také ve smyslu těchto úprav.*

### **Námitka č.9**

#### **Výrok:**

*Námitce se nevyhovuje.*

#### **Odůvodnění:**

*V rámci podání je požadováno celoplošné snížení závazné výškové hladiny zástavby na celém území MČ Brno-Kníničky na výškovou hladinu 1.*

*V upraveném Návrhu (06/2021) bylo na základě vyhodnocených námitek a připomínek provedeno prověření výškových hladin na území celého města. Zpracovatel nového ÚP je garantem odbornosti a správnosti navrženého řešení. V plochách, kde nastavené hladiny neodpovídaly stavu v území (stabilizované plochy), provedl úpravy na základě zjištěného skutečného stavu. V návrhových plochách vycházel z charakteru navazujícího území, z účelu navrženého využití rozvojové lokality a přihlédl také k podrobnějším ÚPP, které možný rozvoj lokality prověřily ve větší podrobnosti. Z věcného hlediska je celoplošné snížení na výškovou hladinu -1 nedůvodné, v některých lokalitách by mohlo být hodnoceno jako diskriminační, s ohledem na již zrealizovanou zástavbu. V rozvojových lokalitách by znemožnilo v následných řízeních umístění záměrů veřejné vybavenosti, pro které je typická minimální výšková hladina 2-3 (typově např. domov pro seniory, základní škola, Paracentrum atd.). S ohledem na výše uvedené skutečnosti nelze požadavku vyhovět.*

*Věcná podstata způsobů vypořádání předmětného podání zůstává nadále relevantní, přestože návrh nového územního plánu města Brna prošel přepracováním s ohledem na Pokyny ZMB z roku 2022 a byl uveden do jednotného standardu ÚPD dle stavebního zákona a jeho prováděcích předpisů. Výše uvedené texty je tedy nutno chápat také ve smyslu těchto úprav.*

### **Námitka č.10**

#### **Výrok:**

*Námitce se nevyhovuje.*

#### **Odůvodnění:**

*V rámci podání je konstatováno, že je ignorována směrnice pro tunely TEN-T.*

*V této věci je nutno uvést, že územní plán stanovuje základní koncepci rozvoje území a jeho předmětem není přesné vymezení podpovrchových úseků nebo konkrétní realizace komunikací.*

*Vyznačení „podpovrchových úseků“ je schematické a v rámci obecných podmínek v kap. 4.1. (na str. 27) není vyloučena jejich úprava (prodloužení) nebo doplnění nových úseků v souladu s prověřeným technickým řešením v rámci podrobnějších stupňů projektové dokumentace.*

*Předmětem směrnice 2004/54/ES je zajištění minimální úrovně bezpečnosti uživatelů komunikací v tunelech sítě TEN-T prostřednictvím předcházení vzniku krizových událostí, které mohou ohrozit lidský život, životní prostředí a zařízení tunelu, a zajištění ochrany v případě nehod.*

*Oblastí působnosti se jedná o všechny tunely transevropské silniční sítě o délce větší než 500 metrů, ať již jsou v provozu, ve výstavbě nebo ve fázi projektu.*

*V rámci územního plánu se nejedná o „projekt“, ale o „územní vyznačení předpokládaného záměru“.*

*Touto směrnicí nejsou pro oblast územního plánování stanoveny požadavky na řešení územně plánovací dokumentace. Její zohlednění je možné až ve fázi projektování.*

*Věcná podstata způsobů vypořádání předmětného podání zůstává nadále relevantní, přestože návrh nového územního plánu města Brna prošel přepracováním s ohledem na Pokyny ZMB z roku 2022 a byl uveden do jednotného standardu ÚPD dle stavebního zákona a jeho prováděcích předpisů. Výše uvedené texty je tedy nutno chápat také ve smyslu těchto úprav.*

2557

MAGISTRÁT MĚSTA BRNA  
Odbor územního plánování a rozvoje  
Došlo: 30-06-2021  
601 67 Brno  
Č.j. MMB: 034/2653  
Příl.: .....

MAGISTRÁT MĚSTA BRNA, Odbor územního plánování a rozvoje, Kounicova 67

### NÁMITKA / PŘIPOMÍNKA

UPRAVENÝ NÁVRH NOVÉHO ÚPmB – opakované veřejné projednání

Identifikační údaje podatele – Fyzická osoba/právnícká osoba

Jméno, příjmení / Název společnosti	[REDACTED]
Datum narození/ Identifikační číslo	
Trvalé bydliště/ sídlo	
E-mail	
Jsem / nejsem občan města Brna	



Statutární město Brno  
Doručeno: 29.06.2021  
MMB/0342653/2021  
Listy: 1  
Priloha: 1/53

Jsem  nejsem\* vlastníkem pozemku/ů nebo stavby/staveb v ploše dotčené navrhovanou změnou katastrální území ..... parcel. č. ....

#### Upřesnění obsahu námítky/připomínky (území, ke kterému se vztahuje námítka/připomínka)

Městská část a katastrální území	Medlánky
Označení lokality, rezervy	Me-1, O-5, O-6

#### Text námítky/připomínky včetně ZDŮVODNĚNÍ

##### 1. Rozvojová plocha Me-1 Technologický park

**1** Požaduji **zásadně redukovat intenzitu využití území** v rozvojové lokalitě Me-1 (Technologický park Brno) v k. ú. Medlánky. Tato intenzita je pro dané území zcela neadekvátní a vytváří neúnosnou zátěž pro své okolí a celou městskou část Brno-Medlánky, kdy by mohlo jen díky této změně na malé části jejího území dojít ke zdvojnásobení obyvatel celé městské části. Současně požaduji stanovit jednoznačné limity maximální míry zastavění území a vyšší minimální podíl zeleně. **1**

**2** **Výšková úroveň zástavby:** V této souvislosti požaduji zejména redukovat navrhovanou výškovou úroveň tak, jak bylo dlouhodobě sledováno ve všech dokumentech v procesu přípravy nového územního plánu města (ve všech třech variantách konceptu i v původním návrhu), tedy tak, aby celá lokalita mezi spojnici ulic Hudcovy a Purkyňovy a zámeckým parkem byly výškové úrovně zástavby 2 (pod rozvodnou 3) a lokalita mezi spojnici ulic Hudcovy a Purkyňovy a stávající tramvajovou smyčkou, aby měla výškovou úroveň 3. Požaduji, aby v žádné části lokality Me-1 nebyla překročena výšková úroveň 3. **2**

**3** **Vymezení funkčních ploch:** Vymezení funkčních ploch požaduji tak, aby byl nadále sledován původní záměr obsažený ve všech třech variantách konceptu územního plánu, tedy dlouhodobě zamýšlené dobudování Technologického parku Brno až po spojnici ulic Hudcovy a Purkyňovy a zabráněno možnosti přeměnit celou lokalitu na rezidenční bydlení. Požaduji tedy v takto vymezené části lokality vrátit funkční plochy komerční vybavenosti „W“ s výškovou úrovní 3. Mezi spojnici ulic Hudcovy a Purkyňovy vítám nově vymezenou plochu vybavenosti. Část pozemků nad touto plochou požaduji **3**



3 vymezit pro budoucí polyfunkční využití s bydlením i občanskou vybaveností jako plochu C/v2. Plochu bezprostředně pod rozvodnou vymezit jako zeleň Z a zbývající plochu jako plochu bydlení B/r2, jak tomu bylo ve všech dosavadních dokumentech. Požadují zachování povinnosti zpracovat územní studii.

3

4 **Systémová podjatost:** Namítám systémovou podjatost v procesu přípravy nového územního plánu v lokalitě Me-1 Technologický park. Je to totiž město samotné, které vlastní bezprostředně nebo přes jím ovládané společnosti pozemky v této lokalitě. Intenzita využití území ve prospěch bydlení a výšková úroveň zástavby se měnila postupně s tím, jak město navýšilo svůj podíl ve společnosti Technologický park Brno a.s. a jak následně začalo zvažovat různé formy zcizení pozemků v této lokalitě za účelem sanování rozpočtu města. To se postupně projevilo v návrhu nového ÚP z roku 2020, kde byly změněny funkční plochy oproti všem variantám konceptu a v rozporu s Pokyny pro dopracování návrhu tak, aby bylo možné postavit více lukrativních bytových domů a pozemky tak více zhodnotit prodejem některému z developerů, a dále v upraveném návrhu ÚP, kde byly ze stejného důvodu dramaticky navýšeny výškové úrovně výstavby a opět tak zvýšena intenzita výtěžnosti území pro případ jeho zcizení. Provádět změny ÚP za účelem zvyšování hodnoty majetku města nebo sanování jeho rozpočtu je přitom zcela v rozporu se zákonem definovanými cíli a úkoly územního plánování. Je rovněž v rozporu s principem rovného zacházení.

4

5 **2. Návrhové plochy komunikací O-5 (komunikační propojení ulice Turistické a areálu bývalých kasáren v Řečkovicích) a O-6 (prodloužení ulice Purkyňovy do ulice Turistické)**

5

6 Rezerva pro tyto komunikace je zbytečná. Tyto komunikace nemají žádný potenciál dopravě v Medlánkách odlehčit, ale naopak do Medláněk přivedou novou tranzitní dopravu, která tudy nutně jezdit nemusí. Tím dojde ke zničení cenné rekreační lokality Medláneckého letiště a přírodní památky Medlánecké kopce. Rezerva pro tyto komunikace je navržena přes soukromé pozemky, přes zahrady a stávající biokoridor. Nejen že by zásadně znehodnotila území, ale je ve své podstatě nerealizovatelná.

6

7 **3. Procesní pochybení při tvorbě upraveného návrhu a zkrácení zákonných práv účastníků**

7

Mám za to, že v důsledku pochybení v procesu tvorby upraveného návrhu ÚP byla porušena má zákonná práva reálně svými námitkami a připomínkami ovlivnit výslednou podobu nového územního plánu. Upravený návrh totiž přinesl zcela nová, v původním návrhu nezahrnutá, řešení, jako např. v mé námitce/připomínce uvedené dramatické navýšení výškových úrovní v lokalitě Me-1 Technologický park a rezervu komunikace O-5. Tato nová řešení přitom nepožadovala žádná dotčená osoba ani dotčený státní orgán. Vyhovění mé námitce či připomínce proti takovému řešení obsaženému v upraveném návrhu by však bylo podstatnou úpravou s nutností nového, v tomto případě již třetího, veřejného projednání. S tím však město nepočítá. Procesním pochybením, spočívajícím ve skutečnosti, že byla do upraveného návrhu zapracována zcela nová řešení a regulace území bez možnosti dosáhnout v předpokládaném procesu přípravy nového ÚP města Brna reálně jejich přehodnocení na základě zákona uplatněných připomínek a námitek, došlo ke zkrácení mých zákonných práv, čímž došlo k obdobné situaci, kterou procesní právo zná jako „odnětí instance“.

V Brně dne 23.6.2021

Podpis:

\*nehodící se škrtněte

## **MMB/0342653/2021**

### **Námítka č.1**

#### **Výrok:**

Námítce se nevyhovuje.

#### **Odůvodnění:**

Podatel zásadně požaduje zredukovat intenzitu využití předmětné rozvojové lokality, a to formou nastavení limitů maximální míry zastavění a stanovením vyššího minimálního podílu zeleně.

De facto celá plocha předmětné rozvojové lokality je v platném ÚPmB vymezena jako plocha zastavitelná (vyjma menších ploch zeleně a veřejných prostranství). Zároveň je převážná část parcel vlastnictvím soukromých vlastníků (vyjma plochy V/a2, části ploch D/a3 a většiny veřejných prostranství). Není tudíž možné v návrhu ÚPmB vymezit větší nezastavěné plochy zeleně a tím snížit intenzitu využití území, jelikož v případě, že by došlo ke změně plochy stavební (viz platný ÚPmB) na plochu nestavební, tak hrozí náhrada škody za změnu využití území dle § 102 odst. 2 zákona č. 183/2006 Sb., o územním plánování a stavebním řádu.

Zároveň se v návrhu ÚPmB nevymezují ani menší plochy zeleně, tak jak jsou vymezeny v platném ÚPmB. Z důvodu zvoleného měřítka výkresů a podrobnosti ÚPmB byla pro návrh ÚP stanovena minimální velikost funkční plochy na 0,5 ha (pouze ve zvláštních případech na 0,2 ha) v souladu s ustanovením § 3 odst. 1 vyhlášky č. 501/2006 Sb. Návrh ÚPmB řeší zastoupení zeleně u funkčních ploch nastavením minimálního zastoupení zeleně, které je u ploch B a C 30 % pro disponibilní pozemky stavebního záměru, u ploch W pak 20 % pro disponibilní pozemky stavebního záměru. Vzhledem k tomu, že se v blízkosti předmětné plochy nachází velké plochy krajinné i městské zeleně, tak zpracovatel nepovažuje za nutné tyto podíly navyšovat.

Věcná podstata způsobů vypořádání předmětného podání zůstává nadále relevantní, přestože návrh nového územního plánu města Brna prošel přepracováním s ohledem na Pokyny ZMB z roku 2022 a byl uveden do jednotného standardu ÚPD dle stavebního zákona a jeho prováděcích předpisů. Výše uvedené texty je tedy nutno chápat také ve smyslu těchto úprav.

### **Námítka č.2**

#### **Výrok:**

Námítce se vyhovuje částečně.

#### **Odůvodnění:**

Podatel požaduje, aby výšková úroveň zástavby v severní části předmětné lokality byla stanovena na úroveň 2 (v části pod rozvodnou úroveň 3) a ve zbývajících částech předmětné lokality, aby byla stanovena maximálně 3. výšková úroveň zástavby.

V severní části předmětné lokality bude pod rozvodnou zachována výšková úroveň 3. Ve zbylé části bude rozšířena plocha bydlení s výškovou úrovní 2. Podél pozemní komunikace spojující ulice Hudcova a Purkyňova však zůstane zachován úzký pás plochy smíšené obytné (C) s výškovou úrovní 3. Smyslem stanovení vyšší úrovně zástavby u této plochy je ochrana nižší rezidentní zástavby, která se nachází za ní, od potenciálně rušnější pozemní komunikace (odclonění negativních vlivů dopravy). Stanovování vyšší úrovně zástavby podél městských tříd a rušnějších pozemních komunikací je pravidlem v celém ÚPmB.

Ve zbývajících částech předmětné lokality bude u ploch smíšených obytných zachována výšková úroveň zástavby 5. Snížení výškové úrovně zástavby dle požadavků podatele není z městotvorného hlediska možné. Zintenzivnění využití předmětné plochy je krok, v jehož důsledku by mělo dojít k omezení suburbanizace, což je jeden z hlavních cílů nového ÚPmB. U ostatních ploch je zachována výšková úroveň zástavby 3.

Věcná podstata způsobů vypořádání předmětného podání zůstává nadále relevantní, přestože návrh nového územního plánu města Brna prošel přepracováním s ohledem na Pokyny ZMB z roku 2022 a byl uveden do jednotného standardu ÚPD dle stavebního zákona a jeho prováděcích předpisů. Výše uvedené texty je tedy nutno chápat také ve smyslu těchto úprav.

Vyhodnocení se doplňuje o následující:

Předmětná lokalita je součástí zpracovávané Územní studie Technologický park (KAM, p.o.), která mimo jiné prověřila a zpodrobnila využití funkčních ploch, zpřesnila prostorové regulativy, upřesnila systém dopravní infrastruktury a definovala obslužnost jednotlivých ploch. Tato ÚS nahradí územním plánem dříve předepsanou ÚS 08-Technologický park. V rámci řešení této ÚS došlo ke změně návrhu využití území - přehodnocení intenzity využití – pro celou rozvojovou lokalitu Me-1 byla jako maximální výšková hladina vyhodnocena hladina 4 (9-22 m).

### **Námítka č.3**

#### **Výrok:**

Námítce se vyhovuje částečně.

#### **Odůvodnění:**

Podatel požaduje, aby byl v předmětné rozvojové lokalitě zachován původní záměr dobudování Technologického parku Brno a tím bylo zabráněno možnosti přeměnit celou lokalitu na rezidenční bydlení. Podatel tedy požaduje na předmětných plochách nastavit funkční plochy komerční vybavenosti (W) s výškovou úrovní 3. Dále podatel požaduje v severní části rozvojové lokality změnit vymezení plochy na C/v2, plochy městské zeleně (Z) a plochy bydlení B/r2. Podatel taktéž požaduje zachování povinnosti zpracovat pro předmětnou lokalitu územní studii.

Zpracovatel prověřil nutnost doplnit v rámci předmětné lokality plochy komerční vybavenosti (W) v návaznosti na realizované areály při ulici Purkyňova. Dle jeho posouzení není v lokalitě nutné vymezovat další plochy W (vyjma ploch v jihozápadní a severozápadní části předmětné lokality, které doplňují souvislý pás ploch komerční vybavenosti a byl u nich ponechám způsob využití W a nově vymezené plochy W v severní části – viz níže). Přeměnou původně plánovaných ploch W na plochy smíšené obytné (C) je reagováno na deficitní funkci bydlení, což je jeden z hlavních problémů současné doby. Zvýšení možnosti stavět objekty pro bydlení, resp. pro smíšenou funkci, je základním požadavkem města a jde o jednu z hlavních úloh územního plánu. Předmětná lokalita přirozeně propojuje městské části Královo Pole a Medlánky v oblasti Technologického parku, který dle návrhu ÚPmB doplní o rezidenční využití v kombinaci s občanskou vybaveností a službami a tím zajistí chybějící mísení funkcí v území.

Severní část předmětné rozvojové lokality bude částečně upravena, nikoliv však zcela dle požadavků podatele. Část plochy občanské vybavenosti bude zachována dle aktuálního návrhu ÚPmB. Ve střední části dojde k rozšíření plochy bydlení na úkor plochy smíšené obytné. Část plochy bezprostředně pod rozvodnou bude změněna z plochy C/v3 na plochu W/v3. Tato plocha bude mít za úkol odclonit případné negativní působení technického zařízení na plochy bydlení. Z toho důvodu není možné v této části vymezit plochy městské zeleně (Z), jak požaduje podatel.

Věcná podstata způsobů vypořádání předmětného podání zůstává nadále relevantní, přestože návrh nového územního plánu města Brna prošel přepracováním s ohledem na Pokyny ZMB z roku 2022 a byl uveden do jednotného standardu ÚPD dle stavebního zákona a jeho prováděcích předpisů. Výše uvedené texty je tedy nutno chápat také ve smyslu těchto úprav.

Vyhodnocení se doplňuje o následující:

Předmětná lokalita je součástí zpracovávané Územní studie Technologický park (KAM, p.o.), která mimo jiné prověří doplnění komerční vybavenosti v jižní a severní části lokality v návaznosti na realizované areály při ulici Purkyňově, doplnění bydlení v návaznosti



*na zástavbu bydlení v Medláncích v ul. Za Parkem, vymezení veřejného prostranství a prověření jeho charakteru, potřebu umístění občanského vybavení, možnost umístění mateřské školy, prověří vnitřní komunikační síť, vymezení pozemků pro obslužné komunikace s ohledem na jejich návaznost na stávající zástavbu, navrhne další dopravní napojení na stávající komunikace, řešení pěší průchodnosti lokalitou i k okolním plochám zeleně, napojení rozšířené vozovny a začlenění prodloužené tramvajové tratě včetně způsobu křížení s ostatní dopravou a řešením smyčky, návrh krajinné zeleně jako přechodu mezi Medláneckým kopcem a zástavbou a také napojení na technickou infrastrukturu. Tato ÚS nahradí územním plánem dříve předepsanou ÚS 08-Technologický park.*

#### **Námítka č.4**

##### **Výrok:**

*Námítce se nevyhovuje.*

##### **Odůvodnění:**

*Proces tvorby územního plánu obce není řízením, v němž by bylo možno namítat podobné procesní skutečnosti. Otázku případných tvrzených zásahů samosprávy do podoby Návrhu územního plánu není možno řešit, rozhodovat či v rámci námítky podjatosti procesovat v rámci projednání věcného řešení.*

*Věcná podstata způsobů vypořádání předmětného podání zůstává nadále relevantní, přestože návrh nového územního plánu města Brna prošel přepracováním s ohledem na Pokyny ZMB z roku 2022 a byl uveden do jednotného standardu ÚPD dle stavebního zákona a jeho prováděcích předpisů. Výše uvedené texty je tedy nutno chápat také ve smyslu těchto úprav.*

#### **Námítka č.5**

#### **Námítka č.6**

##### **Výrok:**

*Námítce se nevyhovuje.*

##### **Odůvodnění:**

*V rámci podání je vysloven požadavek na vypuštění návrhových ploch komunikací O-5 a O-6 z důvodu zbytečnosti, přivedení tranzitní dopravy do území, narušení přírodního zázemí v k.ú. Medlánců a je konstatováno, že je komunikace nerealizovatelná.*

*Koridory ploch dopravní infrastruktury D nejsou v namítaném území navrženy.*

*Návrh pro opakované veřejné projednání byl upraven v souvislosti s nesouhlasem vedení trasy záměru R/1 především na medláneckém katastru s ohledem na problematické propojení na ulici V Újezdech. Současně byla prověřena trasa vedoucí ve vzdálenější poloze od stávající zástavby a mimo území volnočasových aktivit v okolí Medláneckého potoka.*

*Vzhledem k nesouhlasu s původním vedením koridoru územní rezervy O-5 centrem Medlánek byla následně naznačena možnost změny jejího trasování. Tuto úpravu však z časových důvodů nebylo možné prověřit v potřebné podrobnosti a s podrobnějším vyhodnocením dopadů a vlivů na území.*

*Aby bylo možné podrobněji prověřit toto území jednak z hlediska koncepce dopravy (Odboru dopravy MMB) a z hlediska územních dopadů (Odboru územního plánování a rozvoje MMB), bylo rozhodnuto z pozice pořizovatele o jejich vymezení.*

*Z tohoto důvodu je v území územní rezerva O-6 ponechána beze změny a územní rezerva O-5 je upravena do koridoru v návaznosti od územní rezervy O-6 po propojení se záměrem R/1.*

*Po zpracování podrobnějších prověřovacích studií budou vyhodnoceny dopady do území a až následně na základě doporučení bude rozhodnuto o těchto územních rezervách. Tedy v tuto chvíli je předčasné předjímat výsledky prověření.*

*Z územního hlediska se nejedná o návrhy konkrétních záměrů komunikací, ale o prvky, které budou ve větší podrobnosti teprve prověřeny a následně až rozhodnuto o jejich případné aktivitaci.*

*Území dotčené překryvným koridorem územních rezerv je možné využívat dle současného využití nebo v souladu s podmínkami využití území plochy s rozdílným způsobem využití. Využití území pod koridory územních rezerv O-5 a O-6 je ponecháno z větší části obdobné jako v současném územním plánu, tedy v plochách s rozdílným způsobem využití: plochy zahrádek I, plochy zemědělské A nebo plochy krajinné zeleně K.  
Z výše uvedených důvodů nelze požadavky v současné době zohlednit.*

*Věcná podstata způsobů vypořádání předmětného podání zůstává nadále relevantní, přestože návrh nového územního plánu města Brna prošel přepracováním s ohledem na Pokyny ZMB z roku 2022 a byl uveden do jednotného standardu ÚPD dle stavebního zákona a jeho prováděcích předpisů. Výše uvedené texty je tedy nutno chápat také ve smyslu těchto úprav.*

### **Námítka č.7**

#### **Výrok:**

*Námítce se nevyhovuje.*

#### **Odůvodnění:**

*Pořizovatel se neztotožňuje s tvrzením podatele, že došlo k procesnímu pochybení v rámci procesu tvorby nového územního plánu tím, že byl na základě výsledků vyhodnocení předešlého veřejného projednání zpracován upravený Návrh. Stavební zákon výslovně předpokládá, že může být návrh územního plánu upraven, podstatně či nepodstatně, a jedná se tak o zcela legální a legitimní postup.*

*Současně není nijak podateli znemožněno uplatnit proti upravenému návrhu územního plánu svou připomínku či námítku.*

*Rovněž tak je chybným předpokladem podatele tvrzení, že jím uplatněné námítky či připomínky jsou v zásadě "bezcestné", protože město "nepočítá" s dalším projednáním.*

*Postoj města je sice v procesu tvorby územního plánu důležitý, ale vyhodnocení výsledků veřejných projednání zpracovává úřad územního plánování ve spolupráci s určeným zastupitelem a je na pořizovateli, aby po vyhodnocení správně určil další procesní postup; toto rozhodnutí nespadá do výlučné pravomoci samosprávných orgánů obce, a proto nelze podatelova tvrzení považovat za právně relevantní.*

*Jeho možnost vstoupit aktivně do procesu přípravy nového územního plánu nebyla nijak omezena a uplatněním své námítky to dokazuje; rovněž je nutné upozornit, že samotné uplatnění podání ještě nezakládá automatický nárok na to, že musí být námítce vyhověno - tím by byl popřen naopak proces vyhodnocení podání.*

*Chybnost závěrů podatele lze dokladovat tím, že úřad územního plánování na základě vyhodnocení výsledků opakovaného veřejného projednání zajistil úpravu Návrhu nového územního plánu města Brna a oznámil konání dalšího opakovaného veřejného projednání.*

*Věcná podstata způsobů vypořádání předmětného podání zůstává nadále relevantní, přestože návrh nového územního plánu města Brna prošel přepracováním s ohledem na Pokyny ZMB z roku 2022 a byl uveden do jednotného standardu ÚPD dle stavebního zákona a jeho prováděcích předpisů. Výše uvedené texty je tedy nutno chápat také ve smyslu těchto úprav.*

Došlo: 30 -06- 2021

MAGISTRÁT MĚSTA BRNA, Odbor územního plánování a rozvoje, Kounicova 67, 60200

Č.j. MMB: .....  
Přil.: .....

## NÁMITKA / PŘIPOMÍNKA

UPRAVENÝ NÁVRH NOVÉHO ÚPmB – opakované veřejné projednání

Identifikační údaje podatele – Fyzická osoba/právnícká osoba

Jméno, příjmení /

Název společnosti

Datum narození/

Identifikační číslo

Trvalé bydliště/

sídlo

E-mail:

Jsem – nejsem\*) občan města Brna

Jsem – nejsem\*) vlastníkem pozemku/ů nebo stavby/staveb v ploše dotčené navrhovanou změnou

katastrální území Medlánky.....

parcel. č. [redacted]

Upřesnění obsahu námítky/připomínky (území, ke kterému se vztahuje námítka/připomínka)

Městská část a katastrální území

Medlánky

Označení lokality, rezervy

Me-1, O-5, O-6

Text námítky/připomínky včetně ZDŮVODNĚNÍ

**1. Rozvojová plocha Me-1 Technologický park**

Požaduji **zásadně redukovat intenzitu využití území** v rozvojové lokalitě Me-1 (Technologický park Brno) v k. ú. Medlánky. Tato intenzita je pro dané území zcela neadekvátní a vytváří neúnosnou zátěž pro své okolí a celou městskou část Brno-Medlánky, kdy by mohlo jen díky této změně na malé části jejího území dojít ke zdvojnásobení obyvatel celé městské části. Současně požaduji stanovit jednoznačné limity maximální míry zastavění území a vyšší minimální podíl zeleně.

**Výšková úroveň zástavby:** V této souvislosti požaduji zejména redukovat navrhovanou výškovou úroveň tak, jak bylo dlouhodobě sledováno ve všech dokumentech v procesu přípravy nového územního plánu města (ve všech třech variantách konceptu i v původním návrhu), tedy tak, aby celá lokalita mezi spojnicí ulic Hudcovy a Purkyňovy a zámeckým parkem byly výškové úrovně zástavby 2 (pod rozvodnou 3) a lokalita mezi spojnicí ulic Hudcovy a Purkyňovy a stávající tramvajovou smyčkou, aby měla výškovou úroveň 3. Požaduji, aby v žádné části lokality Me-1 nebyla překročena výšková úroveň 3.

**Vymezení funkčních ploch:** Vymezení funkčních ploch požaduji tak, aby byl nadále sledován původní záměr obsažený ve všech třech variantách konceptu územního plánu, tedy dlouhodobě zamýšlené dobudování Technologického parku Brno až po spojnicí ulic Hudcovy a Purkyňovy a zabráněno možnosti přeměnit celou lokalitu na rezidenční bydlení. Požaduji tedy v takto vymezené části lokality vrátit funkční plochy komerční vybavenosti „W“ s výškovou úrovní 3. Mezi spojnicí ulic Hudcovy a Purkyňovy vítám nově vymezenou plochu vybavenosti. Část pozemků nad touto plochou požaduji

Statutární město Brno

Doručeno: 29.06.2021

MMB/0342656/2021

Listy: 1

přílohy:

druh:

li/sv:



mmb1es7d2f73ba



**3**

vymezit pro budoucí polyfunkční využití s bydlením i občanskou vybaveností jako plochu C/v2. Plochu bezprostředně pod rozvodnou vymezit jako zeleň Z a zbývající plochu jako plochu bydlení B/r2, jak tomu bylo ve všech dosavadních dokumentech. Požadují zachování povinnosti zpracovat územní studii.

**3****4**

**Systémová podjatost:** Namítám systémovou podjatost v procesu přípravy nového územního plánu v lokalitě Me-1 Technologický park. Je to totiž město samotné, které vlastní bezprostředně nebo přes jím ovládané společnosti pozemky v této lokalitě. Intenzita využití území ve prospěch bydlení a výšková úroveň zástavby se měnila postupně s tím, jak město navýšilo svůj podíl ve společnosti Technologický park Brno a.s. a jak následně začalo zvažovat různé formy zcizení pozemků v této lokalitě za účelem sanování rozpočtu města. To se postupně projevilo v návrhu nového ÚP z roku 2020, kde byly změněny funkční plochy oproti všem variantám konceptu a v rozporu s Pokyny pro dopracování návrhu tak, aby bylo možné postavit více lukrativních bytových domů a pozemky tak více zhodnotit prodejem některému z developerů, a dále v upraveném návrhu ÚP, kde byly ze stejného důvodu dramaticky navýšeny výškové úrovně výstavby a opět tak zvýšena intenzita výtěžnosti území pro případ jeho zcizení. Provádět změny ÚP za účelem zvyšování hodnoty majetku města nebo sanování jeho rozpočtu je přitom zcela v rozporu se zákonem definovanými cíli a úkoly územního plánování. Je rovněž v rozporu s principem rovného zacházení.

**4****5**

## **2. Návrhové plochy komunikací O-5 (komunikační propojení ulice Turistické a areálu bývalých kasáren v Řečkovících) a O-6 (prodloužení ulice Purkyňovy do ulice Turistické)**

**5****6**

Rezerva pro tyto komunikace je zbytečná. Tyto komunikace nemají žádný potenciál dopravy v Medlánkách odlehčit, ale naopak do Medlánek přivedou novou tranzitní dopravu, která tudy nutně jezdit nemusí. Tím dojde ke zničení cenné rekreační lokality Medláneckého letiště a přírodní památky Medlánecké kopce. Rezerva pro tyto komunikace je navržena přes soukromé pozemky, přes zahrady a stávající biokoridor. Nejen že by zásadně znehodnotila území, ale je ve své podstatě nerealizovatelná.

**6****7**

## **3. Procesní pochybení při tvorbě upraveného návrhu a zkrácení zákonných práv účastníků**

Mám za to, že v důsledku pochybení v procesu tvorby upraveného návrhu ÚP byla porušena má zákonná práva reálně svými námitkami a připomínkami ovlivnit výslednou podobu nového územního plánu. Upravený návrh totiž přinesl zcela nová, v původním návrhu nezahrnutá, řešení, jako např. v mé námitce/připomínce uvedené dramatické navýšení výškových úrovní v lokalitě Me-1 Technologický park a rezervu komunikace O-5. Tato nová řešení přitom nepožadovala žádná dotčená osoba ani dotčený státní orgán. Vyhovění mé námitce či připomínce proti takovému řešení obsaženému v upraveném návrhu by však bylo podstatnou úpravou s nutností nového, v tomto případě již třetího, veřejného projednání. S tím však město nepočítá. Procesním pochybením, spočívajícím ve skutečnosti, že byla do upraveného návrhu zapracována zcela nová řešení a regulace území bez možnosti dosáhnout v předpokládaném procesu přípravy nového ÚP města Brna reálně jejich přehodnocení na základě zákona uplatněných připomínek a námitek, došlo ke zkrácení mých zákonných práv, čímž došlo k obdobné situaci, kterou procesní právo zná jako „odnětí instance“.

**7**

v BRNĚ dne 23.6.2021

Podpis: 

## **MMB/0342656/2021**

### **Námítka č.1**

#### **Výrok:**

Námítce se nevyhovuje.

#### **Odůvodnění:**

Podatel zásadně požaduje zredukovat intenzitu využití předmětné rozvojové lokality, a to formou nastavení limitů maximální míry zastavění a stanovením vyššího minimálního podílu zeleně.

De facto celá plocha předmětné rozvojové lokality je v platném ÚPmB vymezena jako plocha zastavitelná (vyjma menších ploch zeleně a veřejných prostranství). Zároveň je převážná část parcel vlastnictvím soukromých vlastníků (vyjma plochy V/a2, části ploch D/a3 a většiny veřejných prostranství). Není tudíž možné v návrhu ÚPmB vymezit větší nezastavěné plochy zeleně a tím snížit intenzitu využití území, jelikož v případě, že by došlo ke změně plochy stavební (viz platný ÚPmB) na plochu nestavební, tak hrozí náhrada škody za změnu využití území dle § 102 odst. 2 zákona č. 183/2006 Sb., o územním plánování a stavebním řádu.

Zároveň se v návrhu ÚPmB nevymezují ani menší plochy zeleně, tak jak jsou vymezeny v platném ÚPmB. Z důvodu zvoleného měřítka výkresů a podrobnosti ÚPmB byla pro návrh ÚP stanovena minimální velikost funkční plochy na 0,5 ha (pouze ve zvláštních případech na 0,2 ha) v souladu s ustanovením § 3 odst. 1 vyhlášky č. 501/2006 Sb. Návrh ÚPmB řeší zastoupení zeleně u funkčních ploch nastavením minimálního zastoupení zeleně, které je u ploch B a C 30 % pro disponibilní pozemky stavebního záměru, u ploch W pak 20 % pro disponibilní pozemky stavebního záměru. Vzhledem k tomu, že se v blízkosti předmětné plochy nachází velké plochy krajinné i městské zeleně, tak zpracovatel nepovažuje za nutné tyto podíly navyšovat.

Věcná podstata způsobů vypořádání předmětného podání zůstává nadále relevantní, přestože návrh nového územního plánu města Brna prošel přepracováním s ohledem na Pokyny ZMB z roku 2022 a byl uveden do jednotného standardu ÚPD dle stavebního zákona a jeho prováděcích předpisů. Výše uvedené texty je tedy nutno chápat také ve smyslu těchto úprav.

### **Námítka č.2**

#### **Výrok:**

Námítce se vyhovuje částečně.

#### **Odůvodnění:**

Podatel požaduje, aby výšková úroveň zástavby v severní části předmětné lokality byla stanovena na úroveň 2 (v části pod rozvodnou úroveň 3) a ve zbývajících částech předmětné lokality, aby byla stanovena maximálně 3. výšková úroveň zástavby.

V severní části předmětné lokality bude pod rozvodnou zachována výšková úroveň 3. Ve zbylé části bude rozšířena plocha bydlení s výškovou úrovní 2. Podél pozemní komunikace spojující ulice Hudcova a Purkyňova však zůstane zachován úzký pás plochy smíšené obytné (C) s výškovou úrovní 3. Smyslem stanovení vyšší úrovně zástavby u této plochy je ochrana nižší rezidentní zástavby, která se nachází za ní, od potenciálně rušnější pozemní komunikace (odclonění negativních vlivů dopravy). Stanovování vyšší úrovně zástavby podél městských tříd a rušnějších pozemních komunikací je pravidlem v celém ÚPmB.

Ve zbývajících částech předmětné lokality bude u ploch smíšených obytných zachována výšková úroveň zástavby 5. Snížení výškové úrovně zástavby dle požadavků podatele není z městotvorného hlediska možné. Zintenzivnění využití předmětné plochy je krok, v jehož důsledku by mělo dojít k omezení suburbanizace, což je jeden z hlavních cílů nového ÚPmB. U ostatních ploch je zachována výšková úroveň zástavby 3.

Věcná podstata způsobů vypořádání předmětného podání zůstává nadále relevantní, přestože návrh nového územního plánu města Brna prošel přepracováním s ohledem na Pokyny ZMB z roku 2022 a byl uveden do jednotného standardu ÚPD dle stavebního zákona a jeho prováděcích předpisů. Výše uvedené texty je tedy nutno chápat také ve smyslu těchto úprav.

Vyhodnocení se doplňuje o následující:

Předmětná lokalita je součástí zpracovávané Územní studie Technologický park (KAM, p.o.), která mimo jiné prověřila a zpodrobnila využití funkčních ploch, zpřesnila prostorové regulativy, upřesnila systém dopravní infrastruktury a definovala obslužnost jednotlivých ploch. Tato ÚS nahradí územním plánem dříve předepsanou ÚS 08-Technologický park. V rámci řešení této ÚS došlo ke změně návrhu využití území - přehodnocení intenzity využití – pro celou rozvojovou lokalitu Me-1 byla jako maximální výšková hladina vyhodnocena hladina 4 (9-22 m).

### **Námítka č.3**

#### **Výrok:**

Námítce se vyhovuje částečně.

#### **Odůvodnění:**

Podatel požaduje, aby byl v předmětné rozvojové lokalitě zachován původní záměr dobudování Technologického parku Brno a tím bylo zabráněno možnosti přeměnit celou lokalitu na rezidenční bydlení. Podatel tedy požaduje na předmětných plochách nastavit funkční plochy komerční vybavenosti (W) s výškovou úrovní 3. Dále podatel požaduje v severní části rozvojové lokality změnit vymezení plochy na C/v2, plochy městské zeleně (Z) a plochy bydlení B/r2. Podatel taktéž požaduje zachování povinnosti zpracovat pro předmětnou lokalitu územní studii.

Zpracovatel prověřil nutnost doplnit v rámci předmětné lokality plochy komerční vybavenosti (W) v návaznosti na realizované areály při ulici Purkyňova. Dle jeho posouzení není v lokalitě nutné vymezovat další plochy W (vyjma ploch v jihozápadní a severozápadní části předmětné lokality, které doplňují souvislý pás ploch komerční vybavenosti a byl u nich ponechám způsob využití W a nově vymezené plochy W v severní části – viz níže). Přeměnou původně plánovaných ploch W na plochy smíšené obytné (C) je reagováno na deficitní funkci bydlení, což je jeden z hlavních problémů současné doby. Zvýšení možnosti stavět objekty pro bydlení, resp. pro smíšenou funkci, je základním požadavkem města a jde o jednu z hlavních úloh územního plánu. Předmětná lokalita přirozeně propojuje městské části Královo Pole a Medlánky v oblasti Technologického parku, který dle návrhu ÚPmB doplní o rezidenční využití v kombinaci s občanskou vybaveností a službami a tím zajistí chybějící mísení funkcí v území.

Severní část předmětné rozvojové lokality bude částečně upravena, nikoliv však zcela dle požadavků podatele. Část plochy občanské vybavenosti bude zachována dle aktuálního návrhu ÚPmB. Ve střední části dojde k rozšíření plochy bydlení na úkor plochy smíšené obytné. Část plochy bezprostředně pod rozvodnou bude změněna z plochy C/v3 na plochu W/v3. Tato plocha bude mít za úkol odclonit případné negativní působení technického zařízení na plochy bydlení. Z toho důvodu není možné v této části vymezit plochy městské zeleně (Z), jak požaduje podatel.

Věcná podstata způsobů vypořádání předmětného podání zůstává nadále relevantní, přestože návrh nového územního plánu města Brna prošel přepracováním s ohledem na Pokyny ZMB z roku 2022 a byl uveden do jednotného standardu ÚPD dle stavebního zákona a jeho prováděcích předpisů. Výše uvedené texty je tedy nutno chápat také ve smyslu těchto úprav.

Vyhodnocení se doplňuje o následující:

Předmětná lokalita je součástí zpracovávané Územní studie Technologický park (KAM, p.o.), která mimo jiné prověří doplnění komerční vybavenosti v jižní a severní části lokality v návaznosti na realizované areály při ulici Purkyňově, doplnění bydlení v návaznosti



*na zástavbu bydlení v Medláncích v ul. Za Parkem, vymezení veřejného prostranství a prověření jeho charakteru, potřebu umístění občanského vybavení, možnost umístění mateřské školy, prověří vnitřní komunikační síť, vymezení pozemků pro obslužné komunikace s ohledem na jejich návaznost na stávající zástavbu, navrhne další dopravní napojení na stávající komunikace, řešení pěší průchodnosti lokalitou i k okolním plochám zeleně, napojení rozšířené vozovny a začlenění prodloužené tramvajové tratě včetně způsobu křížení s ostatní dopravou a řešením smyčky, návrh krajinné zeleně jako přechodu mezi Medláneckým kopcem a zástavbou a také napojení na technickou infrastrukturu. Tato ÚS nahradí územním plánem dříve předepsanou ÚS 08-Technologický park.*

#### **Námítka č.4**

##### **Výrok:**

*Námítce se nevyhovuje.*

##### **Odůvodnění:**

*Proces tvorby územního plánu obce není řízením, v němž by bylo možno namítat podobné procesní skutečnosti. Otázku případných tvrzených zásahů samosprávy do podoby Návrhu územního plánu není možno řešit, rozhodovat či v rámci námítky podjatosti procesovat v rámci projednání věcného řešení.*

*Věcná podstata způsobů vypořádání předmětného podání zůstává nadále relevantní, přestože návrh nového územního plánu města Brna prošel přepracováním s ohledem na Pokyny ZMB z roku 2022 a byl uveden do jednotného standardu ÚPD dle stavebního zákona a jeho prováděcích předpisů. Výše uvedené texty je tedy nutno chápat také ve smyslu těchto úprav.*

#### **Námítka č.5**

#### **Námítka č.6**

##### **Výrok:**

*Námítce se nevyhovuje.*

##### **Odůvodnění:**

*V rámci podání je vysloven požadavek na vypuštění návrhových ploch komunikací O-5 a O-6 z důvodu zbytečnosti, přivedení tranzitní dopravy do území, narušení přírodního zázemí v k.ú. Medlánců a je konstatováno, že je komunikace nerealizovatelná.*

*Koridory ploch dopravní infrastruktury D nejsou v namítaném území navrženy.*

*Návrh pro opakované veřejné projednání byl upraven v souvislosti s nesouhlasem vedení trasy záměru R/1 především na medláneckém katastru s ohledem na problematické propojení na ulici V Újezdech. Současně byla prověřena trasa vedoucí ve vzdálenější poloze od stávající zástavby a mimo území volnočasových aktivit v okolí Medláneckého potoka.*

*Vzhledem k nesouhlasu s původním vedením koridoru územní rezervy O-5 centrem Medlánců byla následně naznačena možnost změny jejího trasování. Tuto úpravu však z časových důvodů nebylo možné prověřit v potřebné podrobnosti a s podrobnějším vyhodnocením dopadů a vlivů na území.*

*Aby bylo možné podrobněji prověřit toto území jednak z hlediska koncepce dopravy (Odboru dopravy MMB) a z hlediska územních dopadů (Odboru územního plánování a rozvoje MMB), bylo rozhodnuto z pozice pořizovatele o jejich vymezení.*

*Z tohoto důvodu je v území územní rezerva O-6 ponechána beze změny a územní rezerva O-5 je upravena do koridoru v návaznosti od územní rezervy O-6 po propojení se záměrem R/1.*

*Po zpracování podrobnějších prověřovacích studií budou vyhodnoceny dopady do území a až následně na základě doporučení bude rozhodnuto o těchto územních rezervách. Tedy v tuto chvíli je předčasné předjímat výsledky prověření.*

*Z územního hlediska se nejedná o návrhy konkrétních záměrů komunikací, ale o prvky, které budou ve větší podrobnosti teprve prověřeny a následně až rozhodnuto o jejich případné aktivitě.*

*Území dotčené překryvným koridorem územních rezerv je možné využívat dle současného využití nebo v souladu s podmínkami využití území plochy s rozdílným způsobem využití. Využití území pod koridory územních rezerv O-5 a O-6 je ponecháno z větší části obdobné jako v současném územním plánu, tedy v plochách s rozdílným způsobem využití: plochy zahrádek I, plochy zemědělské A nebo plochy krajinné zeleně K. Z výše uvedených důvodů nelze požadavky v současné době zohlednit.*

*Věcná podstata způsobů vypořádání předmětného podání zůstává nadále relevantní, přestože návrh nového územního plánu města Brna prošel přepracováním s ohledem na Pokyny ZMB z roku 2022 a byl uveden do jednotného standardu ÚPD dle stavebního zákona a jeho prováděcích předpisů. Výše uvedené texty je tedy nutno chápat také ve smyslu těchto úprav.*

### **Námítka č.7**

#### **Výrok:**

*Námítce se nevyhovuje.*

#### **Odůvodnění:**

*Pořizovatel se neztotožňuje s tvrzením podatele, že došlo k procesnímu pochybení v rámci procesu tvorby nového územního plánu tím, že byl na základě výsledků vyhodnocení předešlého veřejného projednání zpracován upravený Návrh. Stavební zákon výslovně předpokládá, že může být návrh územního plánu upraven, podstatně či nepodstatně, a jedná se tak o zcela legální a legitimní postup.*

*Současně není nijak podateli znemožněno uplatnit proti upravenému návrhu územního plánu svou připomínku či námítku.*

*Rovněž tak je chybným předpokladem podatele tvrzení, že jím uplatněné námítky či připomínky jsou v zásadě "bezpečné", protože město "nepočítá" s dalším projednáním.*

*Postoj města je sice v procesu tvorby územního plánu důležitý, ale vyhodnocení výsledků veřejných projednání zpracovává úřad územního plánování ve spolupráci s určeným zastupitelem a je na pořizovateli, aby po vyhodnocení správně určil další procesní postup; toto rozhodnutí nespadá do výlučné pravomoci samosprávných orgánů obce, a proto nelze podatelova tvrzení považovat za právně relevantní.*

*Jeho možnost vstoupit aktivně do procesu přípravy nového územního plánu nebyla nijak omezena a uplatněním své námítky to dokazuje; rovněž je nutné upozornit, že samotné uplatnění podání ještě nezakládá automatický nárok na to, že musí být námítce vyhověno - tím by byl popřen naopak proces vyhodnocení podání.*

*Chybnost závěrů podatele lze dokladovat tím, že úřad územního plánování na základě vyhodnocení výsledků opakovaného veřejného projednání zajistil úpravu Návrhu nového územního plánu města Brna a oznámil konání dalšího opakovaného veřejného projednání.*

*Věcná podstata způsobů vypořádání předmětného podání zůstává nadále relevantní, přestože návrh nového územního plánu města Brna prošel přepracováním s ohledem na Pokyny ZMB z roku 2022 a byl uveden do jednotného standardu ÚPD dle stavebního zákona a jeho prováděcích předpisů. Výše uvedené texty je tedy nutno chápat také ve smyslu těchto úprav.*

Došlo: 3.0 -06- 2021  
MAGISTRÁT MĚSTA BRNA, Odbor územního plánování a rozvoje, Kounicova 67, 601 67

MMB/0342658/2021

listy: 1 přílohy:

druh:



mmb1es7d2f73bc Doručeno: 29.06.2021

Č.j. MMB: 0342658  
Příl.: .....

## NÁMITKA / PŘIPOMÍNKA

### UPRAVENÝ NÁVRH NOVÉHO ÚPmB – opakované veřejné projednání

#### Identifikační údaje podatele – Fyzická osoba/právnícká osoba

Jméno, příjmení / Název společnosti	
Datum narození/ Identifikační číslo	
Trvalé bydliště/ sídlo	
E-mail:	

Jsem – nejsem <sup>\*)</sup> občan města Brna

Jsem – nejsem <sup>\*)</sup> vlastníkem pozemku/ů nebo stavby/staveb v ploše dotčené navrhovanou změnou katastrální území ..... parcel. č. ....

#### Upřesnění obsahu námítky/připomínky (území, ke kterému se vztahuje námitka/připomínka)

Městská část a katastrální území	Medlánky
Označení lokality, rezervy	Me-1, O-5, O-6

#### Text námítky/připomínky včetně ZDŮVODNĚNÍ

#### 1. Rozvojová plocha Me-1 Technologický park

**1** Požaduji **zásadně redukovat intenzitu využití území** v rozvojové lokalitě Me-1 (Technologický park Brno) v k. ú. Medlánky. Tato intenzita je pro dané území zcela neadekvátní a vytváří neúnosnou zátěž pro své okolí a celou městskou část Brno-Medlánky, kdy by mohlo jen díky této změně na malé části jejího území dojít ke zdvojnásobení obyvatel celé městské části. Současně požaduji stanovit jednoznačné limity maximální míry zastavění území a vyšší minimální podíl zeleně. **1**

#### Výšková úroveň zástavby:

**2** V této souvislosti požaduji zejména redukovat navrhovanou výškovou úroveň tak, jak bylo dlouhodobě sledováno ve všech dokumentech v procesu přípravy nového územního plánu města (ve všech třech variantách konceptu i v původním návrhu), tedy tak, aby celá lokalita mezi spojnicí ulic Hudcovy a Purkyňovy a zámeckým parkem byly výškové úrovně zástavby 2 (pod rozvodnou 3) a lokalita mezi spojnicí ulic Hudcovy a Purkyňovy a stávající tramvajovou smyčkou, aby měla výškovou úroveň 3. Požaduji, aby v žádné části lokality Me-1 nebyla překročena výšková úroveň 3. **2**

#### Vymezení funkčních ploch:

**3** Vymezení funkčních ploch požaduji tak, aby byl nadále sledován původní záměr obsažený ve všech třech variantách konceptu územního plánu, tedy dlouhodobě zamýšlené dobudování Technologického parku Brno až po spojnici ulic Hudcovy a Purkyňovy a zabráněno možnosti přeměnit celou lokalitu na rezidenční bydlení. Požaduji tedy v takto vymezené části lokality vrátit funkční plochy komerční vybavenosti „W“ s výškovou úrovní 3. Mezi spojnicí ulic Hudcovy a Purkyňovy vítám nově vymezenou plochu vybavenosti. Část pozemků nad touto plochou požaduji **3**



3 vymezit pro budoucí polyfunkční využití s bydlením i občanskou vybaveností jako plochu C/v2. Plochu bezprostředně pod rozvodnou vymezit jako zeleň Z a zbývající plochu jako plochu bydlení B/r2, jak tomu bylo ve všech dosavadních dokumentech. Požadují zachování povinnosti zpracovat územní studii.

3

4 **Systémová podjatost:** Namítám systémovou podjatost v procesu přípravy nového územního plánu v lokalitě Me-1 Technologický park. Je to totiž město samotné, které vlastní bezprostředně nebo přes jím ovládané společnosti pozemky v této lokalitě. Intenzita využití území ve prospěch bydlení a výšková úroveň zástavby se měnila postupně s tím, jak město navýšilo svůj podíl ve společnosti Technologický park Brno a.s. a jak následně začalo zvažovat různé formy zcizení pozemků v této lokalitě za účelem sanování rozpočtu města. To se postupně projevilo v návrhu nového ÚP z roku 2020, kde byly změněny funkční plochy oproti všem variantám konceptu a v rozporu s Pokyny pro dopracování návrhu tak, aby bylo možné postavit více lukrativních bytových domů a pozemky tak více zhodnotit prodejem některému z developerů, a dále v upraveném návrhu ÚP, kde byly ze stejného důvodu dramaticky navýšeny výškové úrovně výstavby a opět tak zvýšena intenzita výtěžnosti území pro případ jeho zcizení. Provádět změny ÚP za účelem zvyšování hodnoty majetku města nebo sanování jeho rozpočtu je přitom zcela v rozporu se zákonem definovanými cíli a úkoly územního plánování. Je rovněž v rozporu s principem rovného zacházení.

4

5 **2. Návrhové plochy komunikací O-5 (komunikační propojení ulice Turistické a areálu bývalých kasáren v Řečkovicích) a O-6 (prodloužení ulice Purkyňovy do ulice Turistické)**  
6 Rezerva pro tyto komunikace je zbytečná. Tyto komunikace nemají žádný potenciál dopravě v Medlánkách odlehčit, ale naopak do Medláněk přivedou novou tranzitní dopravu, která tudy nutně jezdit nemusí. Tím dojde ke zničení cenné rekreační lokality Medláneckého letiště a přírodní památky Medlánecké kopce. Rezerva pro tyto komunikace je navržena přes soukromé pozemky, přes zahrady a stávající biokoridor. Nejen že by zásadně znehodnotila území, ale je ve své podstatě nerealizovatelná.

5

6

7 **3. Procesní pochybení při tvorbě upraveného návrhu a zkrácení zákonných práv účastníků**  
Mám za to, že v důsledku pochybení v procesu tvorby upraveného návrhu ÚP byla porušena má zákonná práva reálně svými námitkami a připomínkami ovlivnit výslednou podobu nového územního plánu. Upravený návrh totiž přinesl zcela nová, v původním návrhu nezahrnutá, řešení, jako např. v mé námitce/připomínce uvedené dramatické navýšení výškových úrovní v lokalitě Me-1 Technologický park a rezervu komunikace O-5. Tato nová řešení přitom nepožadovala žádná dotčená osoba ani dotčený státní orgán. Vyhovění mé námitce či připomínce proti takovému řešení obsaženému v upraveném návrhu by však bylo podstatnou úpravou s nutností nového, v tomto případě již třetího, veřejného projednání. S tím však město nepočítá. Procesním pochybením, spočívajícím ve skutečnosti, že byla do upraveného návrhu zapracována zcela nová řešení a regulace území bez možnosti dosáhnout v předpokládaném procesu přípravy nového ÚP města Brna reálně jejich přehodnocení na základě zákona uplatněných připomínek a námitek, došlo ke krácení mých zákonných práv, čímž došlo k obdobné situaci, kterou procesní právo zná jako „odnětí instance“.

7

v Brně dne 28.6.2021

Podpis: .....

\*nehodící se škrtněte

## **MMB/0342658/2021**

### **Námítka č.1**

#### **Výrok:**

Námítce se nevyhovuje.

#### **Odůvodnění:**

Podatel zásadně požaduje zredukovat intenzitu využití předmětné rozvojové lokality, a to formou nastavení limitů maximální míry zastavění a stanovením vyššího minimálního podílu zeleně.

De facto celá plocha předmětné rozvojové lokality je v platném ÚPmB vymezena jako plocha zastavitelná (vyjma menších ploch zeleně a veřejných prostranství). Zároveň je převážná část parcel vlastnictvím soukromých vlastníků (vyjma plochy V/a2, části ploch D/a3 a většiny veřejných prostranství). Není tudíž možné v návrhu ÚPmB vymezit větší nezastavěné plochy zeleně a tím snížit intenzitu využití území, jelikož v případě, že by došlo ke změně plochy stavební (viz platný ÚPmB) na plochu nestavební, tak hrozí náhrada škody za změnu využití území dle § 102 odst. 2 zákona č. 183/2006 Sb., o územním plánování a stavebním řádu.

Zároveň se v návrhu ÚPmB nevymezují ani menší plochy zeleně, tak jak jsou vymezeny v platném ÚPmB. Z důvodu zvoleného měřítka výkresů a podrobnosti ÚPmB byla pro návrh ÚP stanovena minimální velikost funkční plochy na 0,5 ha (pouze ve zvláštních případech na 0,2 ha) v souladu s ustanovením § 3 odst. 1 vyhlášky č. 501/2006 Sb. Návrh ÚPmB řeší zastoupení zeleně u funkčních ploch nastavením minimálního zastoupení zeleně, které je u ploch B a C 30 % pro disponibilní pozemky stavebního záměru, u ploch W pak 20 % pro disponibilní pozemky stavebního záměru. Vzhledem k tomu, že se v blízkosti předmětné plochy nachází velké plochy krajinné i městské zeleně, tak zpracovatel nepovažuje za nutné tyto podíly navyšovat.

Věcná podstata způsobů vypořádání předmětného podání zůstává nadále relevantní, přestože návrh nového územního plánu města Brna prošel přepracováním s ohledem na Pokyny ZMB z roku 2022 a byl uveden do jednotného standardu ÚPD dle stavebního zákona a jeho prováděcích předpisů. Výše uvedené texty je tedy nutno chápat také ve smyslu těchto úprav.

### **Námítka č.2**

#### **Výrok:**

Námítce se vyhovuje částečně.

#### **Odůvodnění:**

Podatel požaduje, aby výšková úroveň zástavby v severní části předmětné lokality byla stanovena na úroveň 2 (v části pod rozvodnou úroveň 3) a ve zbývajících částech předmětné lokality, aby byla stanovena maximálně 3. výšková úroveň zástavby.

V severní části předmětné lokality bude pod rozvodnou zachována výšková úroveň 3. Ve zbylé části bude rozšířena plocha bydlení s výškovou úrovní 2. Podél pozemní komunikace spojující ulice Hudcova a Purkyňova však zůstane zachován úzký pás plochy smíšené obytné (C) s výškovou úrovní 3. Smyslem stanovení vyšší úrovně zástavby u této plochy je ochrana nižší rezidentní zástavby, která se nachází za ní, od potenciálně rušnější pozemní komunikace (odclonění negativních vlivů dopravy). Stanovování vyšší úrovně zástavby podél městských tříd a rušnějších pozemních komunikací je pravidlem v celém ÚPmB.

Ve zbývajících částech předmětné lokality bude u ploch smíšených obytných zachována výšková úroveň zástavby 5. Snížení výškové úrovně zástavby dle požadavků podatele není z městotvorného hlediska možné. Zintenzivnění využití předmětné plochy je krok, v jehož důsledku by mělo dojít k omezení suburbanizace, což je jeden z hlavních cílů nového ÚPmB. U ostatních ploch je zachována výšková úroveň zástavby 3.

Věcná podstata způsobů vypořádání předmětného podání zůstává nadále relevantní, přestože návrh nového územního plánu města Brna prošel přepracováním s ohledem na Pokyny ZMB z roku 2022 a byl uveden do jednotného standardu ÚPD dle stavebního zákona a jeho prováděcích předpisů. Výše uvedené texty je tedy nutno chápat také ve smyslu těchto úprav.

Vyhodnocení se doplňuje o následující:

Předmětná lokalita je součástí zpracovávané Územní studie Technologický park (KAM, p.o.), která mimo jiné prověřila a zpodrobnila využití funkčních ploch, zpřesnila prostorové regulativy, upřesnila systém dopravní infrastruktury a definovala obslužnost jednotlivých ploch. Tato ÚS nahradí územním plánem dříve předepsanou ÚS 08-Technologický park. V rámci řešení této ÚS došlo ke změně návrhu využití území - přehodnocení intenzity využití – pro celou rozvojovou lokalitu Me-1 byla jako maximální výšková hladina vyhodnocena hladina 4 (9-22 m).

### **Námítka č.3**

#### **Výrok:**

Námítce se vyhovuje částečně.

#### **Odůvodnění:**

Podatel požaduje, aby byl v předmětné rozvojové lokalitě zachován původní záměr dobudování Technologického parku Brno a tím bylo zabráněno možnosti přeměnit celou lokalitu na rezidenční bydlení. Podatel tedy požaduje na předmětných plochách nastavit funkční plochy komerční vybavenosti (W) s výškovou úrovní 3. Dále podatel požaduje v severní části rozvojové lokality změnit vymezení plochy na C/v2, plochy městské zeleně (Z) a plochy bydlení B/r2. Podatel taktéž požaduje zachování povinnosti zpracovat pro předmětnou lokalitu územní studii.

Zpracovatel prověřil nutnost doplnit v rámci předmětné lokality plochy komerční vybavenosti (W) v návaznosti na realizované areály při ulici Purkyňova. Dle jeho posouzení není v lokalitě nutné vymezovat další plochy W (vyjma ploch v jihozápadní a severozápadní části předmětné lokality, které doplňují souvislý pás ploch komerční vybavenosti a byl u nich ponechám způsob využití W a nově vymezené plochy W v severní části – viz níže). Přeměnou původně plánovaných ploch W na plochy smíšené obytné (C) je reagováno na deficitní funkci bydlení, což je jeden z hlavních problémů současné doby. Zvýšení možnosti stavět objekty pro bydlení, resp. pro smíšenou funkci, je základním požadavkem města a jde o jednu z hlavních úloh územního plánu. Předmětná lokalita přirozeně propojuje městské části Královo Pole a Medlánky v oblasti Technologického parku, který dle návrhu ÚPmB doplní o rezidenční využití v kombinaci s občanskou vybaveností a službami a tím zajistí chybějící mísení funkcí v území.

Severní část předmětné rozvojové lokality bude částečně upravena, nikoliv však zcela dle požadavků podatele. Část plochy občanské vybavenosti bude zachována dle aktuálního návrhu ÚPmB. Ve střední části dojde k rozšíření plochy bydlení na úkor plochy smíšené obytné. Část plochy bezprostředně pod rozvodnou bude změněna z plochy C/v3 na plochu W/v3. Tato plocha bude mít za úkol odclonit případné negativní působení technického zařízení na plochy bydlení. Z toho důvodu není možné v této části vymezit plochy městské zeleně (Z), jak požaduje podatel.

Věcná podstata způsobů vypořádání předmětného podání zůstává nadále relevantní, přestože návrh nového územního plánu města Brna prošel přepracováním s ohledem na Pokyny ZMB z roku 2022 a byl uveden do jednotného standardu ÚPD dle stavebního zákona a jeho prováděcích předpisů. Výše uvedené texty je tedy nutno chápat také ve smyslu těchto úprav.

Vyhodnocení se doplňuje o následující:

Předmětná lokalita je součástí zpracovávané Územní studie Technologický park (KAM, p.o.), která mimo jiné prověří doplnění komerční vybavenosti v jižní a severní části lokality v návaznosti na realizované areály při ulici Purkyňově, doplnění bydlení v návaznosti



*na zástavbu bydlení v Medláncích v ul. Za Parkem, vymezení veřejného prostranství a prověření jeho charakteru, potřebu umístění občanského vybavení, možnost umístění mateřské školy, prověří vnitřní komunikační síť, vymezení pozemků pro obslužné komunikace s ohledem na jejich návaznost na stávající zástavbu, navrhne další dopravní napojení na stávající komunikace, řešení pěší průchodnosti lokalitou i k okolním plochám zeleně, napojení rozšířené vozovny a začlenění prodloužené tramvajové tratě včetně způsobu křížení s ostatní dopravou a řešením smyčky, návrh krajinné zeleně jako přechodu mezi Medláneckým kopcem a zástavbou a také napojení na technickou infrastrukturu. Tato ÚS nahradí územním plánem dříve předepsanou ÚS 08-Technologický park.*

#### **Námítka č.4**

##### **Výrok:**

*Námítce se nevyhovuje.*

##### **Odůvodnění:**

*Proces tvorby územního plánu obce není řízením, v němž by bylo možno namítat podobné procesní skutečnosti. Otázku případných tvrzených zásahů samosprávy do podoby Návrhu územního plánu není možno řešit, rozhodovat či v rámci námítky podjatosti procesovat v rámci projednání věcného řešení.*

*Věcná podstata způsobů vypořádání předmětného podání zůstává nadále relevantní, přestože návrh nového územního plánu města Brna prošel přepracováním s ohledem na Pokyny ZMB z roku 2022 a byl uveden do jednotného standardu ÚPD dle stavebního zákona a jeho prováděcích předpisů. Výše uvedené texty je tedy nutno chápat také ve smyslu těchto úprav.*

#### **Námítka č.5**

#### **Námítka č.6**

##### **Výrok:**

*Námítce se nevyhovuje.*

##### **Odůvodnění:**

*V rámci podání je vysloven požadavek na vypuštění návrhových ploch komunikací O-5 a O-6 z důvodu zbytečnosti, přivedení tranzitní dopravy do území, narušení přírodního zázemí v k.ú. Medlánců a je konstatováno, že je komunikace nerealizovatelná.*

*Koridory ploch dopravní infrastruktury D nejsou v namítaném území navrženy.*

*Návrh pro opakované veřejné projednání byl upraven v souvislosti s nesouhlasem vedení trasy záměru R/1 především na medláneckém katastru s ohledem na problematické propojení na ulici V Újezdech. Současně byla prověřena trasa vedoucí ve vzdálenější poloze od stávající zástavby a mimo území volnočasových aktivit v okolí Medláneckého potoka.*

*Vzhledem k nesouhlasu s původním vedením koridoru územní rezervy O-5 centrem Medlánek byla následně naznačena možnost změny jejího trasování. Tuto úpravu však z časových důvodů nebylo možné prověřit v potřebné podrobnosti a s podrobnějším vyhodnocením dopadů a vlivů na území.*

*Aby bylo možné podrobněji prověřit toto území jednak z hlediska koncepce dopravy (Odboru dopravy MMB) a z hlediska územních dopadů (Odboru územního plánování a rozvoje MMB), bylo rozhodnuto z pozice pořizovatele o jejich vymezení.*

*Z tohoto důvodu je v území územní rezerva O-6 ponechána beze změny a územní rezerva O-5 je upravena do koridoru v návaznosti od územní rezervy O-6 po propojení se záměrem R/1.*

*Po zpracování podrobnějších prověřovacích studií budou vyhodnoceny dopady do území a až následně na základě doporučení bude rozhodnuto o těchto územních rezervách. Tedy v tuto chvíli je předčasné předjímat výsledky prověření.*

*Z územního hlediska se nejedná o návrhy konkrétních záměrů komunikací, ale o prvky, které budou ve větší podrobnosti teprve prověřeny a následně až rozhodnuto o jejich případné aktivitaci.*

*Území dotčené překryvným koridorem územních rezerv je možné využívat dle současného využití nebo v souladu s podmínkami využití území plochy s rozdílným způsobem využití. Využití území pod koridory územních rezerv O-5 a O-6 je ponecháno z větší části obdobné jako v současném územním plánu, tedy v plochách s rozdílným způsobem využití: plochy zahrádek I, plochy zemědělské A nebo plochy krajinné zeleně K.  
Z výše uvedených důvodů nelze požadavky v současné době zohlednit.*

*Věcná podstata způsobů vypořádání předmětného podání zůstává nadále relevantní, přestože návrh nového územního plánu města Brna prošel přepracováním s ohledem na Pokyny ZMB z roku 2022 a byl uveden do jednotného standardu ÚPD dle stavebního zákona a jeho prováděcích předpisů. Výše uvedené texty je tedy nutno chápat také ve smyslu těchto úprav.*

### **Námítka č.7**

#### **Výrok:**

*Námítce se nevyhovuje.*

#### **Odůvodnění:**

*Pořizovatel se neztotožňuje s tvrzením podatele, že došlo k procesnímu pochybení v rámci procesu tvorby nového územního plánu tím, že byl na základě výsledků vyhodnocení předešlého veřejného projednání zpracován upravený Návrh. Stavební zákon výslovně předpokládá, že může být návrh územního plánu upraven, podstatně či nepodstatně, a jedná se tak o zcela legální a legitimní postup.*

*Současně není nijak podateli znemožněno uplatnit proti upravenému návrhu územního plánu svou připomínku či námítku.*

*Rovněž tak je chybným předpokladem podatele tvrzení, že jím uplatněné námítky či připomínky jsou v zásadě "bezpečné", protože město "nepočítá" s dalším projednáním.*

*Postoj města je sice v procesu tvorby územního plánu důležitý, ale vyhodnocení výsledků veřejných projednání zpracovává úřad územního plánování ve spolupráci s určeným zastupitelem a je na pořizovateli, aby po vyhodnocení správně určil další procesní postup; toto rozhodnutí nespadá do výlučné pravomoci samosprávných orgánů obce, a proto nelze podatelova tvrzení považovat za právně relevantní.*

*Jeho možnost vstoupit aktivně do procesu přípravy nového územního plánu nebyla nijak omezena a uplatněním své námítky to dokazuje; rovněž je nutné upozornit, že samotné uplatnění podání ještě nezakládá automatický nárok na to, že musí být námítce vyhověno - tím by byl popřen naopak proces vyhodnocení podání.*

*Chybnost závěrů podatele lze dokladovat tím, že úřad územního plánování na základě vyhodnocení výsledků opakovaného veřejného projednání zajistil úpravu Návrhu nového územního plánu města Brna a oznámil konání dalšího opakovaného veřejného projednání.*

*Věcná podstata způsobů vypořádání předmětného podání zůstává nadále relevantní, přestože návrh nového územního plánu města Brna prošel přepracováním s ohledem na Pokyny ZMB z roku 2022 a byl uveden do jednotného standardu ÚPD dle stavebního zákona a jeho prováděcích předpisů. Výše uvedené texty je tedy nutno chápat také ve smyslu těchto úprav.*

2556

MAGISTRÁT MĚSTA BRNA  
Odbor územního plánování a rozvoje  
Došlo: 30 -06- 2021  
67, 601 67 Brno  
C.j. MMB:  
Příl.: 034 2659


MAGISTRÁT MĚSTA BRNA, Odbor územního plánování a rozvoje, Kounicova

### NÁMITKA / PŘIPOMÍNKA

UPRAVENÝ NÁVRH NOVÉHO ÚPmB – opakované veřejné projednání

Identifikační údaje podatele – Fyzická osoba/právnícká osoba

Jméno, příjmení /  
Název společnosti  
Datum narození/  
Identifikační číslo  
Trvalé bydliště/  
sídlo



Statutární město Brno  
Doručeno: 29.06.2021  
MMB/0342659/2021  
listy: 1  
přílohy: 1  
11/sv:

E-mail: [Redacted]

Jsem občan města Brna

Jsem vlastníkem pozemku/ů nebo stavby/staveb v ploše dotčené navrhovanou změnou katastrální území ..... parcel. č. ....

#### Upřesnění obsahu námítky/připomínky (území, ke kterému se vztahuje námítka/připomínka)

Městská část a katastrální území	Medlánky
Označení lokality, rezervy	Me-1, O-5, O-6

#### Text námítky/připomínky včetně ZDŮVODNĚNÍ

##### 1. Rozvojová plocha Me-1 Technologický park

**1** Požaduji zásadně redukovat intenzitu využití území v rozvojové lokalitě Me-1 (Technologický park Brno) v k. ú. Medlánky. Tato intenzita je pro dané území zcela neadekvátní a vytváří neúnosnou zátěž pro své okolí a celou městskou část Brno-Medlánky, kdy by mohlo jen díky této změně na malé části jejího území dojít ke zdvojnásobení obyvatel celé městské části. Současně požaduji stanovit jednoznačné limity maximální míry zastavění území a vyšší minimální podíl zeleně. **1**

**Výšková úroveň zástavby:** V této souvislosti požaduji zejména redukovat navrhovanou výškovou úroveň tak, jak bylo dlouhodobě sledováno ve všech dokumentech v procesu přípravy nového územního plánu města (ve všech třech variantách konceptu i v původním návrhu), tedy tak, aby celá lokalita mezi spojnicí ulic Hudcovy a Purkyňovy a zámeckým parkem byly výškové úrovně zástavby 2 (pod rozvodnou 3) a lokalita mezi spojnicí ulic Hudcovy a Purkyňovy a stávající tramvajovou smyčkou, aby měla výškovou úroveň 3. Požaduji, aby v žádné části lokality Me-1 nebyla překročena výšková úroveň 3. **2**

**Vymezení funkčních ploch:** Vymezení funkčních ploch požaduji tak, aby byl nadále sledován původní záměr obsažený ve všech třech variantách konceptu územního plánu, tedy dlouhodobě zamýšlené dobudování Technologického parku Brno až po spojnici ulic Hudcovy a Purkyňovy a zabráněno možnosti přeměnit celou lokalitu na rezidenční bydlení. Požaduji tedy v takto vymezené části lokality vrátit funkční plochy komerční vybavenosti „W“ s výškovou úrovní 3. Mezi spojnicí ulic Hudcovy a Purkyňovy vítám nově vymezenou plochu vybavenosti. Část pozemků nad touto plochou požaduji **3**



3 vymežit pro budoucí polyfunkční využití s bydlením i občanskou vybaveností jako plochu C/v2. Plochu bezprostředně pod rozvodnou vymežit jako zeleň Z a zbývající plochu jako plochu bydlení B/r2, jak tomu bylo ve všech dosavadních dokumentech. Požadují zachování povinnosti zpracovat územní studii.

3

4 **Systémová podjatost:** Namítám systémovou podjatost v procesu přípravy nového územního plánu v lokalitě Me-1 Technologický park. Je to totiž město samotné, které vlastní bezprostředně nebo přes jím ovládané společnosti pozemky v této lokalitě. Intenzita využití území ve prospěch bydlení a výšková úroveň zástavby se měnila postupně s tím, jak město navýšilo svůj podíl ve společnosti Technologický park Brno a.s. a jak následně začalo zvažovat různé formy zcizení pozemků v této lokalitě za účelem sanování rozpočtu města. To se postupně projevilo v návrhu nového ÚP z roku 2020, kde byly změněny funkční plochy oproti všem variantám konceptu a v rozporu s Pokyny pro dopracování návrhu tak, aby bylo možné postavit více lukrativních bytových domů a pozemky tak více zhodnotit prodejem některému z developerů, a dále v upraveném návrhu ÚP, kde byly ze stejného důvodu dramaticky navýšeny výškové úrovně výstavby a opět tak zvýšena intenzita výtěžnosti území pro případ jeho zcizení. Provádět změny ÚP za účelem zvyšování hodnoty majetku města nebo sanování jeho rozpočtu je přitom zcela v rozporu se zákonem definovanými cíli a úkoly územního plánování. Je rovněž v rozporu s principem rovného zacházení.

4

4

## 5 2. Návrhové plochy komunikací O-5 (komunikační propojení ulice Turistické a areálu bývalých kasáren v Řečkovcích) a O-6 (prodloužení ulice Purkyňovy do ulice Turistické)

5

6 Rezerva pro tyto komunikace je zbytečná. Tyto komunikace nemají žádný potenciál dopravě v Medlánkách odlehčit, ale naopak do Medlánek přivedou novou tranzitní dopravu, která tudy nutně jezdit nemusí. Tím dojde ke zničení cenné rekreační lokality Medláneckého letiště a přírodní památky Medlánecké kopce. Rezerva pro tyto komunikace je navržena přes soukromé pozemky, přes zahrady a stávající biokoridor. Nejen že by zásadně znehodnotila území, ale je ve své podstatě nerealizovatelná.

6

6

## 7 3. Procesní pochybení při tvorbě upraveného návrhu a zkrácení zákonných práv účastníků

7

7 Mám za to, že v důsledku pochybení v procesu tvorby upraveného návrhu ÚP byla porušena má zákonná práva reálně svými námitkami a připomínkami ovlivnit výslednou podobu nového územního plánu. Upravený návrh totiž přinesl zcela nová, v původním návrhu nezahrnutá, řešení, jako např. v mé námitce/připomínce uvedené dramatické navýšení výškových úrovní v lokalitě Me-1 Technologický park a rezervu komunikace O-5. Tato nová řešení přitom nepožadovala žádná dotčená osoba ani dotčený státní orgán. Vyhovnění mé námitce či připomínce proti takovému řešení obsaženému v upraveném návrhu by však bylo podstatnou úpravou s nutností nového, v tomto případě již třetího, veřejného projednání. S tím však město nepočítá. Procesním pochybením, spočívajícím ve skutečnosti, že byla do upraveného návrhu zapracována zcela nová řešení a regulace území bez možnosti dosáhnout v předpokládaném procesu přípravy nového ÚP města Brna reálně jejich přehodnocení na základě zákona uplatněných připomínek a námitek, došlo ke krácení mých zákonných práv, čímž došlo k obdobné situaci, kterou procesní právo zná jako „odnětí instance“.

7

7

v Brně dne 23.6.2021

Podpi

.....

## **MMB/0342659/2021**

### **Námítka č.1**

#### **Výrok:**

Námítce se nevyhovuje.

#### **Odůvodnění:**

Podatel zásadně požaduje zredukovat intenzitu využití předmětné rozvojové lokality, a to formou nastavení limitů maximální míry zastavění a stanovením vyššího minimálního podílu zeleně.

De facto celá plocha předmětné rozvojové lokality je v platném ÚPmB vymezena jako plocha zastavitelná (vyjma menších ploch zeleně a veřejných prostranství). Zároveň je převážná část parcel vlastnictvím soukromých vlastníků (vyjma plochy V/a2, části ploch D/a3 a většiny veřejných prostranství). Není tudíž možné v návrhu ÚPmB vymezit větší nezastavěné plochy zeleně a tím snížit intenzitu využití území, jelikož v případě, že by došlo ke změně plochy stavební (viz platný ÚPmB) na plochu nestavební, tak hrozí náhrada škody za změnu využití území dle § 102 odst. 2 zákona č. 183/2006 Sb., o územním plánování a stavebním řádu.

Zároveň se v návrhu ÚPmB nevymezují ani menší plochy zeleně, tak jak jsou vymezeny v platném ÚPmB. Z důvodu zvoleného měřítka výkresů a podrobnosti ÚPmB byla pro návrh ÚP stanovena minimální velikost funkční plochy na 0,5 ha (pouze ve zvláštních případech na 0,2 ha) v souladu s ustanovením § 3 odst. 1 vyhlášky č. 501/2006 Sb. Návrh ÚPmB řeší zastoupení zeleně u funkčních ploch nastavením minimálního zastoupení zeleně, které je u ploch B a C 30 % pro disponibilní pozemky stavebního záměru, u ploch W pak 20 % pro disponibilní pozemky stavebního záměru. Vzhledem k tomu, že se v blízkosti předmětné plochy nachází velké plochy krajinné i městské zeleně, tak zpracovatel nepovažuje za nutné tyto podíly navyšovat.

Věcná podstata způsobů vypořádání předmětného podání zůstává nadále relevantní, přestože návrh nového územního plánu města Brna prošel přepracováním s ohledem na Pokyny ZMB z roku 2022 a byl uveden do jednotného standardu ÚPD dle stavebního zákona a jeho prováděcích předpisů. Výše uvedené texty je tedy nutno chápat také ve smyslu těchto úprav.

### **Námítka č.2**

#### **Výrok:**

Námítce se vyhovuje částečně.

#### **Odůvodnění:**

Podatel požaduje, aby výšková úroveň zástavby v severní části předmětné lokality byla stanovena na úroveň 2 (v části pod rozvodnou úroveň 3) a ve zbývajících částech předmětné lokality, aby byla stanovena maximálně 3. výšková úroveň zástavby.

V severní části předmětné lokality bude pod rozvodnou zachována výšková úroveň 3. Ve zbylé části bude rozšířena plocha bydlení s výškovou úrovní 2. Podél pozemní komunikace spojující ulice Hudcova a Purkyňova však zůstane zachován úzký pás plochy smíšené obytné (C) s výškovou úrovní 3. Smyslem stanovení vyšší úrovně zástavby u této plochy je ochrana nižší rezidentní zástavby, která se nachází za ní, od potenciálně rušnější pozemní komunikace (odclonění negativních vlivů dopravy). Stanovování vyšší úrovně zástavby podél městských tříd a rušnějších pozemních komunikací je pravidlem v celém ÚPmB.

Ve zbývajících částech předmětné lokality bude u ploch smíšených obytných zachována výšková úroveň zástavby 5. Snížení výškové úrovně zástavby dle požadavků podatele není z městotvorného hlediska možné. Zintenzivnění využití předmětné plochy je krok, v jehož důsledku by mělo dojít k omezení suburbanizace, což je jeden z hlavních cílů nového ÚPmB. U ostatních ploch je zachována výšková úroveň zástavby 3.

Věcná podstata způsobů vypořádání předmětného podání zůstává nadále relevantní, přestože návrh nového územního plánu města Brna prošel přepracováním s ohledem na Pokyny ZMB z roku 2022 a byl uveden do jednotného standardu ÚPD dle stavebního zákona a jeho prováděcích předpisů. Výše uvedené texty je tedy nutno chápat také ve smyslu těchto úprav.

Vyhodnocení se doplňuje o následující:

Předmětná lokalita je součástí zpracovávané Územní studie Technologický park (KAM, p.o.), která mimo jiné prověřila a zpodrobnila využití funkčních ploch, zpřesnila prostorové regulativy, upřesnila systém dopravní infrastruktury a definovala obslužnost jednotlivých ploch. Tato ÚS nahradí územním plánem dříve předepsanou ÚS 08-Technologický park. V rámci řešení této ÚS došlo ke změně návrhu využití území - přehodnocení intenzity využití – pro celou rozvojovou lokalitu Me-1 byla jako maximální výšková hladina vyhodnocena hladina 4 (9-22 m).

### **Námítka č.3**

#### **Výrok:**

Námítce se vyhovuje částečně.

#### **Odůvodnění:**

Podatel požaduje, aby byl v předmětné rozvojové lokalitě zachován původní záměr dobudování Technologického parku Brno a tím bylo zabráněno možnosti přeměnit celou lokalitu na rezidenční bydlení. Podatel tedy požaduje na předmětných plochách nastavit funkční plochy komerční vybavenosti (W) s výškovou úrovní 3. Dále podatel požaduje v severní části rozvojové lokality změnit vymezení plochy na C/v2, plochy městské zeleně (Z) a plochy bydlení B/r2. Podatel taktéž požaduje zachování povinnosti zpracovat pro předmětnou lokalitu územní studii.

Zpracovatel prověřil nutnost doplnit v rámci předmětné lokality plochy komerční vybavenosti (W) v návaznosti na realizované areály při ulici Purkyňova. Dle jeho posouzení není v lokalitě nutné vymezovat další plochy W (vyjma ploch v jihozápadní a severozápadní části předmětné lokality, které doplňují souvislý pás ploch komerční vybavenosti a byl u nich ponechám způsob využití W a nově vymezené plochy W v severní části – viz níže). Přeměnou původně plánovaných ploch W na plochy smíšené obytné (C) je reagováno na deficitní funkci bydlení, což je jeden z hlavních problémů současné doby. Zvýšení možnosti stavět objekty pro bydlení, resp. pro smíšenou funkci, je základním požadavkem města a jde o jednu z hlavních úloh územního plánu. Předmětná lokalita přirozeně propojuje městské části Královo Pole a Medlánky v oblasti Technologického parku, který dle návrhu ÚPmB doplní o rezidenční využití v kombinaci s občanskou vybaveností a službami a tím zajistí chybějící mísení funkcí v území.

Severní část předmětné rozvojové lokality bude částečně upravena, nikoliv však zcela dle požadavků podatele. Část plochy občanské vybavenosti bude zachována dle aktuálního návrhu ÚPmB. Ve střední části dojde k rozšíření plochy bydlení na úkor plochy smíšené obytné. Část plochy bezprostředně pod rozvodnou bude změněna z plochy C/v3 na plochu W/v3. Tato plocha bude mít za úkol odclonit případné negativní působení technického zařízení na plochy bydlení. Z toho důvodu není možné v této části vymezit plochy městské zeleně (Z), jak požaduje podatel.

Věcná podstata způsobů vypořádání předmětného podání zůstává nadále relevantní, přestože návrh nového územního plánu města Brna prošel přepracováním s ohledem na Pokyny ZMB z roku 2022 a byl uveden do jednotného standardu ÚPD dle stavebního zákona a jeho prováděcích předpisů. Výše uvedené texty je tedy nutno chápat také ve smyslu těchto úprav.

Vyhodnocení se doplňuje o následující:

Předmětná lokalita je součástí zpracovávané Územní studie Technologický park (KAM, p.o.), která mimo jiné prověří doplnění komerční vybavenosti v jižní a severní části lokality v návaznosti na realizované areály při ulici Purkyňově, doplnění bydlení v návaznosti



*na zástavbu bydlení v Medláncích v ul. Za Parkem, vymezení veřejného prostranství a prověření jeho charakteru, potřebu umístění občanského vybavení, možnost umístění mateřské školy, prověří vnitřní komunikační síť, vymezení pozemků pro obslužné komunikace s ohledem na jejich návaznost na stávající zástavbu, navrhne další dopravní napojení na stávající komunikace, řešení pěší průchodnosti lokalitou i k okolním plochám zeleně, napojení rozšířené vozovny a začlenění prodloužené tramvajové tratě včetně způsobu křížení s ostatní dopravou a řešením smyčky, návrh krajinné zeleně jako přechodu mezi Medláneckým kopcem a zástavbou a také napojení na technickou infrastrukturu. Tato ÚS nahradí územním plánem dříve předepsanou ÚS 08-Technologický park.*

#### **Námítka č.4**

##### **Výrok:**

*Námítce se nevyhovuje.*

##### **Odůvodnění:**

*Proces tvorby územního plánu obce není řízením, v němž by bylo možno namítat podobné procesní skutečnosti. Otázku případných tvrzených zásahů samosprávy do podoby Návrhu územního plánu není možno řešit, rozhodovat či v rámci námítky podjatosti procesovat v rámci projednání věcného řešení.*

*Věcná podstata způsobů vypořádání předmětného podání zůstává nadále relevantní, přestože návrh nového územního plánu města Brna prošel přepracováním s ohledem na Pokyny ZMB z roku 2022 a byl uveden do jednotného standardu ÚPD dle stavebního zákona a jeho prováděcích předpisů. Výše uvedené texty je tedy nutno chápat také ve smyslu těchto úprav.*

#### **Námítka č.5**

#### **Námítka č.6**

##### **Výrok:**

*Námítce se nevyhovuje.*

##### **Odůvodnění:**

*V rámci podání je vysloven požadavek na vypuštění návrhových ploch komunikací O-5 a O-6 z důvodu zbytečnosti, přivedení tranzitní dopravy do území, narušení přírodního zázemí v k.ú. Medlánců a je konstatováno, že je komunikace nerealizovatelná.*

*Koridory ploch dopravní infrastruktury D nejsou v namítaném území navrženy.*

*Návrh pro opakované veřejné projednání byl upraven v souvislosti s nesouhlasem vedení trasy záměru R/1 především na medláneckém katastru s ohledem na problematické propojení na ulici V Újezdech. Současně byla prověřena trasa vedoucí ve vzdálenější poloze od stávající zástavby a mimo území volnočasových aktivit v okolí Medláneckého potoka.*

*Vzhledem k nesouhlasu s původním vedením koridoru územní rezervy O-5 centrem Medlánek byla následně naznačena možnost změny jejího trasování. Tuto úpravu však z časových důvodů nebylo možné prověřit v potřebné podrobnosti a s podrobnějším vyhodnocením dopadů a vlivů na území.*

*Aby bylo možné podrobněji prověřit toto území jednak z hlediska koncepce dopravy (Odboru dopravy MMB) a z hlediska územních dopadů (Odboru územního plánování a rozvoje MMB), bylo rozhodnuto z pozice pořizovatele o jejich vymezení.*

*Z tohoto důvodu je v území územní rezerva O-6 ponechána beze změny a územní rezerva O-5 je upravena do koridoru v návaznosti od územní rezervy O-6 po propojení se záměrem R/1.*

*Po zpracování podrobnějších prověřovacích studií budou vyhodnoceny dopady do území a až následně na základě doporučení bude rozhodnuto o těchto územních rezervách. Tedy v tuto chvíli je předčasné předjímat výsledky prověření.*

*Z územního hlediska se nejedná o návrhy konkrétních záměrů komunikací, ale o prvky, které budou ve větší podrobnosti teprve prověřeny a následně až rozhodnuto o jejich případné aktivitaci.*

*Území dotčené překryvným koridorem územních rezerv je možné využívat dle současného využití nebo v souladu s podmínkami využití území plochy s rozdílným způsobem využití. Využití území pod koridory územních rezerv O-5 a O-6 je ponecháno z větší části obdobné jako v současném územním plánu, tedy v plochách s rozdílným způsobem využití: plochy zahrádek I, plochy zemědělské A nebo plochy krajinné zeleně K. Z výše uvedených důvodů nelze požadavky v současné době zohlednit.*

*Věcná podstata způsobů vypořádání předmětného podání zůstává nadále relevantní, přestože návrh nového územního plánu města Brna prošel přepracováním s ohledem na Pokyny ZMB z roku 2022 a byl uveden do jednotného standardu ÚPD dle stavebního zákona a jeho prováděcích předpisů. Výše uvedené texty je tedy nutno chápat také ve smyslu těchto úprav.*

### **Námítka č.7**

#### **Výrok:**

*Námítce se nevyhovuje.*

#### **Odůvodnění:**

*Pořizovatel se neztotožňuje s tvrzením podatele, že došlo k procesnímu pochybení v rámci procesu tvorby nového územního plánu tím, že byl na základě výsledků vyhodnocení předešlého veřejného projednání zpracován upravený Návrh. Stavební zákon výslovně předpokládá, že může být návrh územního plánu upraven, podstatně či nepodstatně, a jedná se tak o zcela legální a legitimní postup.*

*Současně není nijak podateli znemožněno uplatnit proti upravenému návrhu územního plánu svou připomínku či námítku.*

*Rovněž tak je chybným předpokladem podatele tvrzení, že jím uplatněné námítky či připomínky jsou v zásadě "bezpečné", protože město "nepočítá" s dalším projednáním.*

*Postoj města je sice v procesu tvorby územního plánu důležitý, ale vyhodnocení výsledků veřejných projednání zpracovává úřad územního plánování ve spolupráci s určeným zastupitelem a je na pořizovateli, aby po vyhodnocení správně určil další procesní postup; toto rozhodnutí nespadá do výlučné pravomoci samosprávných orgánů obce, a proto nelze podatelova tvrzení považovat za právně relevantní.*

*Jeho možnost vstoupit aktivně do procesu přípravy nového územního plánu nebyla nijak omezena a uplatněním své námítky to dokazuje; rovněž je nutné upozornit, že samotné uplatnění podání ještě nezakládá automatický nárok na to, že musí být námítce vyhověno - tím by byl popřen naopak proces vyhodnocení podání.*

*Chybnost závěrů podatele lze dokladovat tím, že úřad územního plánování na základě vyhodnocení výsledků opakovaného veřejného projednání zajistil úpravu Návrhu nového územního plánu města Brna a oznámil konání dalšího opakovaného veřejného projednání.*

*Věcná podstata způsobů vypořádání předmětného podání zůstává nadále relevantní, přestože návrh nového územního plánu města Brna prošel přepracováním s ohledem na Pokyny ZMB z roku 2022 a byl uveden do jednotného standardu ÚPD dle stavebního zákona a jeho prováděcích předpisů. Výše uvedené texty je tedy nutno chápat také ve smyslu těchto úprav.*

2679

MAGISTRÁT MĚSTA BRNA  
Odbor územního plánování a rozvoje  
Došlo: 30 -06- 2021  
C.J. MMB: 0342661  
Příl.: .....

MAGISTRÁT MĚSTA BRNA, Odbor územního plánování a rozvoje, Kounicova 67, 601 67 Brno

### NÁMITKA / PŘIPOMÍNKA

UPRAVENÝ NÁVRH NOVÉHO ÚPmB – opakované veřejné projednání

Identifikační údaje podatele – Fyzická osoba/právník'

Statutární město Brno  
Magistrát města Brna

MMB/0342661/2021  
listy: 1 přílohy



Jméno, příjmení /  
Název společnosti  
Datum narození/  
Identifikační číslo  
Trvalé bydliště/  
sídlo



E-mail: [Redacted]

Jsem – nejsem\*) občan města Brna

Jsem – nejsem\*) vlastníkem pozemku/ů nebo stavby/staveb v ploše dotčené navrhovanou změnou katastrální území ..... **MEDLÁNKY** ..... parcel. č. ....

#### Upřesnění obsahu námítky/připomínky (území, ke kterému se vztahuje námítka/připomínka)

Městská část a katastrální území	Medlánky
Označení lokality, rezervy	Me-1, O-5, O-6

#### Text námítky/připomínky včetně ZDŮVODNĚNÍ

#### 1. Rozvojová plocha Me-1 Technologický park

**1** Požaduji **zásadně redukovat intenzitu využití území** v rozvojové lokalitě Me-1 (Technologický park Brno) v k. ú. Medlánky. Tato intenzita je pro dané území zcela neadekvátní a vytváří neúnosnou zátěž pro své okolí a celou městskou část Brno-Medlánky, kdy by mohlo jen díky této změně na malé části jejího území dojít ke zdvojnásobení obyvatel celé městské části. Současně požaduji stanovit jednoznačné limity maximální míry zastavění území a vyšší minimální podíl zeleně. **1**

**2** **Výšková úroveň zástavby:** V této souvislosti požaduji zejména redukovat navrhovanou výškovou úroveň tak, jak bylo dlouhodobě sledováno ve všech dokumentech v procesu přípravy nového územního plánu města (ve všech třech variantách konceptu i v původním návrhu), tedy tak, aby celá lokalita mezi spojnicí ulic Hudcovy a Purkyňovy a zámeckým parkem byly výškové úrovně zástavby 2 (pod rozvodnou 3) a lokalita mezi spojnicí ulic Hudcovy a Purkyňovy a stávající tramvajovou smyčkou, aby měla výškovou úroveň 3. Požaduji, aby v žádné části lokality Me-1 nebyla překročena výšková úroveň 3. **2**

**3** **Vymezení funkčních ploch:** Vymezení funkčních ploch požaduji tak, aby byl nadále sledován původní záměr obsažený ve všech třech variantách konceptu územního plánu, tedy dlouhodobě zamýšlené dobudování Technologického parku Brno až po spojnici ulic Hudcovy a Purkyňovy a zabráněno možnosti přeměnit celou lokalitu na rezidenční bydlení. Požaduji tedy v takto vymezené části lokality vrátit funkční plochy komerční vybavenosti „W“ s výškovou úrovní 3. Mezi spojnicí ulic Hudcovy a Purkyňovy vítám nově vymezenou plochu vybavenosti. Část pozemků nad touto plochou požaduji **3**



3 vymezit pro budoucí polyfunkční využití s bydlením i občanskou vybaveností jako plochu C/v2. Plochu bezprostředně pod rozvodnou vymezit jako zeleň Z a zbývající plochu jako plochu bydlení B/r2, jak tomu bylo ve všech dosavadních dokumentech. Požadují zachování povinnosti zpracovat územní studii.

3

4 **Systémová podjatost:** Namítám systémovou podjatost v procesu přípravy nového územního plánu v lokalitě Me-1 Technologický park. Je to totiž město samotné, které vlastní bezprostředně nebo přes jím ovládané společnosti pozemky v této lokalitě. Intenzita využití území ve prospěch bydlení a výšková úroveň zástavby se měnila postupně s tím, jak město navýšilo svůj podíl ve společnosti Technologický park Brno a.s. a jak následně začalo zvažovat různé formy zcizení pozemků v této lokalitě za účelem sanování rozpočtu města. To se postupně projevilo v návrhu nového ÚP z roku 2020, kde byly změněny funkční plochy oproti všem variantám konceptu a v rozporu s Pokyny pro dopracování návrhu tak, aby bylo možné postavit více lukrativních bytových domů a pozemky tak více zhodnotit prodejem některému z developerů, a dále v upraveném návrhu ÚP, kde byly ze stejného důvodu dramaticky navýšeny výškové úrovně výstavby a opět tak zvýšena intenzita výtěžnosti území pro případ jeho zcizení. Provádět změny ÚP za účelem zvyšování hodnoty majetku města nebo sanování jeho rozpočtu je přitom zcela v rozporu se zákonem definovanými cíli a úkoly územního plánování. Je rovněž v rozporu s principem rovného zacházení.

4

4

5 **2. Návrhové plochy komunikací O-5 (komunikační propojení ulice Turistické a areálu bývalých kasáren v Řečkovících) a O-6 (prodloužení ulice Purkyňovy do ulice Turistické)**

5

6 Rezerva pro tyto komunikace je zbytečná. Tyto komunikace nemají žádný potenciál dopravě v Medlánkách odlehčit, ale naopak do Medlánek přivedou novou tranzitní dopravu, která tudy nutně jezdit nemusí. Tím dojde ke zničení cenné rekreační lokality Medláneckého letiště a přírodní památky Medlánecké kopce. Rezerva pro tyto komunikace je navržena přes soukromé pozemky, přes zahrady a stávající biokoridor. Nejen že by zásadně znehodnotila území, ale je ve své podstatě nerealizovatelná.

6

6


7 **3. Procesní pochybení při tvorbě upraveného návrhu a zkrácení zákonných práv účastníků**

7

Mám za to, že v důsledku pochybení v procesu tvorby upraveného návrhu ÚP byla porušena má zákonná práva reálně svými námitkami a připomínkami ovlivnit výslednou podobu nového územního plánu. Upravený návrh totiž přinesl zcela nová, v původním návrhu nezahrnutá, řešení, jako např. v mé námitce/připomínce uvedené dramatické navýšení výškových úrovní v lokalitě Me-1 Technologický park a rezervu komunikace O-5. Tato nová řešení přitom nepožadovala žádná dotčená osoba ani dotčený státní orgán. Vyhovění mé námitce či připomínce proti takovému řešení obsaženému v upraveném návrhu by však bylo podstatnou úpravou s nutností nového, v tomto případě již třetího, veřejného projednání. S tím však město nepočítá. Procesním pochybením, spočívajícím ve skutečnosti, že byla do upraveného návrhu zapracována zcela nová řešení a regulace území bez možnosti dosáhnout v předpokládaném procesu přípravy nového ÚP města Brna reálně jejich přehodnocení na základě zákona uplatněných připomínek a námitek, došlo ke zkrácení mých zákonných práv, čímž došlo k obdobné situaci, kterou procesní právo zná jako „odnětí instance“.

7

V *BRNO* dne *24.6.2021*

Podp 

## **MMB/0342661/2021**

### **Námítka č.1**

#### **Výrok:**

Námítce se nevyhovuje.

#### **Odůvodnění:**

Podatel zásadně požaduje zredukovat intenzitu využití předmětné rozvojové lokality, a to formou nastavení limitů maximální míry zastavění a stanovením vyššího minimálního podílu zeleně.

De facto celá plocha předmětné rozvojové lokality je v platném ÚPmB vymezena jako plocha zastavitelná (vyjma menších ploch zeleně a veřejných prostranství). Zároveň je převážná část parcel vlastnictvím soukromých vlastníků (vyjma plochy V/a2, části ploch D/a3 a většiny veřejných prostranství). Není tudíž možné v návrhu ÚPmB vymezit větší nezastavěné plochy zeleně a tím snížit intenzitu využití území, jelikož v případě, že by došlo ke změně plochy stavební (viz platný ÚPmB) na plochu nestavební, tak hrozí náhrada škody za změnu využití území dle § 102 odst. 2 zákona č. 183/2006 Sb., o územním plánování a stavebním řádu.

Zároveň se v návrhu ÚPmB nevymezují ani menší plochy zeleně, tak jak jsou vymezeny v platném ÚPmB. Z důvodu zvoleného měřítka výkresů a podrobnosti ÚPmB byla pro návrh ÚP stanovena minimální velikost funkční plochy na 0,5 ha (pouze ve zvláštních případech na 0,2 ha) v souladu s ustanovením § 3 odst. 1 vyhlášky č. 501/2006 Sb. Návrh ÚPmB řeší zastoupení zeleně u funkčních ploch nastavením minimálního zastoupení zeleně, které je u ploch B a C 30 % pro disponibilní pozemky stavebního záměru, u ploch W pak 20 % pro disponibilní pozemky stavebního záměru. Vzhledem k tomu, že se v blízkosti předmětné plochy nachází velké plochy krajinné i městské zeleně, tak zpracovatel nepovažuje za nutné tyto podíly navyšovat.

Věcná podstata způsobů vypořádání předmětného podání zůstává nadále relevantní, přestože návrh nového územního plánu města Brna prošel přepracováním s ohledem na Pokyny ZMB z roku 2022 a byl uveden do jednotného standardu ÚPD dle stavebního zákona a jeho prováděcích předpisů. Výše uvedené texty je tedy nutno chápat také ve smyslu těchto úprav.

### **Námítka č.2**

#### **Výrok:**

Námítce se vyhovuje částečně.

#### **Odůvodnění:**

Podatel požaduje, aby výšková úroveň zástavby v severní části předmětné lokality byla stanovena na úroveň 2 (v části pod rozvodnou úroveň 3) a ve zbývajících částech předmětné lokality, aby byla stanovena maximálně 3. výšková úroveň zástavby.

V severní části předmětné lokality bude pod rozvodnou zachována výšková úroveň 3. Ve zbylé části bude rozšířena plocha bydlení s výškovou úrovní 2. Podél pozemní komunikace spojující ulice Hudcova a Purkyňova však zůstane zachován úzký pás plochy smíšené obytné (C) s výškovou úrovní 3. Smyslem stanovení vyšší úrovně zástavby u této plochy je ochrana nižší rezidentní zástavby, která se nachází za ní, od potenciálně rušnější pozemní komunikace (odclonění negativních vlivů dopravy). Stanovování vyšší úrovně zástavby podél městských tříd a rušnějších pozemních komunikací je pravidlem v celém ÚPmB.

Ve zbývajících částech předmětné lokality bude u ploch smíšených obytných zachována výšková úroveň zástavby 5. Snížení výškové úrovně zástavby dle požadavků podatele není z městotvorného hlediska možné. Zintenzivnění využití předmětné plochy je krok, v jehož důsledku by mělo dojít k omezení suburbanizace, což je jeden z hlavních cílů nového ÚPmB. U ostatních ploch je zachována výšková úroveň zástavby 3.

Věcná podstata způsobů vypořádání předmětného podání zůstává nadále relevantní, přestože návrh nového územního plánu města Brna prošel přepracováním s ohledem na Pokyny ZMB z roku 2022 a byl uveden do jednotného standardu ÚPD dle stavebního zákona a jeho prováděcích předpisů. Výše uvedené texty je tedy nutno chápat také ve smyslu těchto úprav.

Vyhodnocení se doplňuje o následující:

Předmětná lokalita je součástí zpracovávané Územní studie Technologický park (KAM, p.o.), která mimo jiné prověřila a zpodrobnila využití funkčních ploch, zpřesnila prostorové regulativy, upřesnila systém dopravní infrastruktury a definovala obslužnost jednotlivých ploch. Tato ÚS nahradí územním plánem dříve předepsanou ÚS 08-Technologický park. V rámci řešení této ÚS došlo ke změně návrhu využití území - přehodnocení intenzity využití – pro celou rozvojovou lokalitu Me-1 byla jako maximální výšková hladina vyhodnocena hladina 4 (9-22 m).

### **Námítka č.3**

#### **Výrok:**

Námítce se vyhovuje částečně.

#### **Odůvodnění:**

Podatel požaduje, aby byl v předmětné rozvojové lokalitě zachován původní záměr dobudování Technologického parku Brno a tím bylo zabráněno možnosti přeměnit celou lokalitu na rezidenční bydlení. Podatel tedy požaduje na předmětných plochách nastavit funkční plochy komerční vybavenosti (W) s výškovou úrovní 3. Dále podatel požaduje v severní části rozvojové lokality změnit vymezení plochy na C/v2, plochy městské zeleně (Z) a plochy bydlení B/r2. Podatel taktéž požaduje zachování povinnosti zpracovat pro předmětnou lokalitu územní studii.

Zpracovatel prověřil nutnost doplnit v rámci předmětné lokality plochy komerční vybavenosti (W) v návaznosti na realizované areály při ulici Purkyňova. Dle jeho posouzení není v lokalitě nutné vymezovat další plochy W (vyjma ploch v jihozápadní a severozápadní části předmětné lokality, které doplňují souvislý pás ploch komerční vybavenosti a byl u nich ponechám způsob využití W a nově vymezené plochy W v severní části – viz níže). Přeměnou původně plánovaných ploch W na plochy smíšené obytné (C) je reagováno na deficitní funkci bydlení, což je jeden z hlavních problémů současné doby. Zvýšení možnosti stavět objekty pro bydlení, resp. pro smíšenou funkci, je základním požadavkem města a jde o jednu z hlavních úloh územního plánu. Předmětná lokalita přirozeně propojuje městské části Královo Pole a Medlánky v oblasti Technologického parku, který dle návrhu ÚPmB doplní o rezidenční využití v kombinaci s občanskou vybaveností a službami a tím zajistí chybějící mísení funkcí v území.

Severní část předmětné rozvojové lokality bude částečně upravena, nikoliv však zcela dle požadavků podatele. Část plochy občanské vybavenosti bude zachována dle aktuálního návrhu ÚPmB. Ve střední části dojde k rozšíření plochy bydlení na úkor plochy smíšené obytné. Část plochy bezprostředně pod rozvodnou bude změněna z plochy C/v3 na plochu W/v3. Tato plocha bude mít za úkol odclonit případné negativní působení technického zařízení na plochy bydlení. Z toho důvodu není možné v této části vymezit plochy městské zeleně (Z), jak požaduje podatel.

Věcná podstata způsobů vypořádání předmětného podání zůstává nadále relevantní, přestože návrh nového územního plánu města Brna prošel přepracováním s ohledem na Pokyny ZMB z roku 2022 a byl uveden do jednotného standardu ÚPD dle stavebního zákona a jeho prováděcích předpisů. Výše uvedené texty je tedy nutno chápat také ve smyslu těchto úprav.

Vyhodnocení se doplňuje o následující:

Předmětná lokalita je součástí zpracovávané Územní studie Technologický park (KAM, p.o.), která mimo jiné prověří doplnění komerční vybavenosti v jižní a severní části lokality v návaznosti na realizované areály při ulici Purkyňově, doplnění bydlení v návaznosti



*na zástavbu bydlení v Medláncích v ul. Za Parkem, vymezení veřejného prostranství a prověření jeho charakteru, potřebu umístění občanského vybavení, možnost umístění mateřské školy, prověří vnitřní komunikační síť, vymezení pozemků pro obslužné komunikace s ohledem na jejich návaznost na stávající zástavbu, navrhne další dopravní napojení na stávající komunikace, řešení pěší průchodnosti lokalitou i k okolním plochám zeleně, napojení rozšířené vozovny a začlenění prodloužené tramvajové tratě včetně způsobu křížení s ostatní dopravou a řešením smyčky, návrh krajinné zeleně jako přechodu mezi Medláneckým kopcem a zástavbou a také napojení na technickou infrastrukturu. Tato ÚS nahradí územním plánem dříve předepsanou ÚS 08-Technologický park.*

#### **Námítka č.4**

##### **Výrok:**

*Námítce se nevyhovuje.*

##### **Odůvodnění:**

*Proces tvorby územního plánu obce není řízením, v němž by bylo možno namítat podobné procesní skutečnosti. Otázku případných tvrzených zásahů samosprávy do podoby Návrhu územního plánu není možno řešit, rozhodovat či v rámci námítky podjatosti procesovat v rámci projednání věcného řešení.*

*Věcná podstata způsobů vypořádání předmětného podání zůstává nadále relevantní, přestože návrh nového územního plánu města Brna prošel přepracováním s ohledem na Pokyny ZMB z roku 2022 a byl uveden do jednotného standardu ÚPD dle stavebního zákona a jeho prováděcích předpisů. Výše uvedené texty je tedy nutno chápat také ve smyslu těchto úprav.*

#### **Námítka č.5**

#### **Námítka č.6**

##### **Výrok:**

*Námítce se nevyhovuje.*

##### **Odůvodnění:**

*V rámci podání je vysloven požadavek na vypuštění návrhových ploch komunikací O-5 a O-6 z důvodu zbytečnosti, přivedení tranzitní dopravy do území, narušení přírodního zázemí v k.ú. Medlánců a je konstatováno, že je komunikace nerealizovatelná.*

*Koridory ploch dopravní infrastruktury D nejsou v namítaném území navrženy.*

*Návrh pro opakované veřejné projednání byl upraven v souvislosti s nesouhlasem vedení trasy záměru R/1 především na medláneckém katastru s ohledem na problematické propojení na ulici V Újezdech. Současně byla prověřena trasa vedoucí ve vzdálenější poloze od stávající zástavby a mimo území volnočasových aktivit v okolí Medláneckého potoka.*

*Vzhledem k nesouhlasu s původním vedením koridoru územní rezervy O-5 centrem Medlánek byla následně naznačena možnost změny jejího trasování. Tuto úpravu však z časových důvodů nebylo možné prověřit v potřebné podrobnosti a s podrobnějším vyhodnocením dopadů a vlivů na území.*

*Aby bylo možné podrobněji prověřit toto území jednak z hlediska koncepce dopravy (Odboru dopravy MMB) a z hlediska územních dopadů (Odboru územního plánování a rozvoje MMB), bylo rozhodnuto z pozice pořizovatele o jejich vymezení.*

*Z tohoto důvodu je v území územní rezerva O-6 ponechána beze změny a územní rezerva O-5 je upravena do koridoru v návaznosti od územní rezervy O-6 po propojení se záměrem R/1.*

*Po zpracování podrobnějších prověřovacích studií budou vyhodnoceny dopady do území a až následně na základě doporučení bude rozhodnuto o těchto územních rezervách. Tedy v tuto chvíli je předčasné předjímat výsledky prověření.*

*Z územního hlediska se nejedná o návrhy konkrétních záměrů komunikací, ale o prvky, které budou ve větší podrobnosti teprve prověřeny a následně až rozhodnuto o jejich případné aktivitaci.*

*Území dotčené překryvným koridorem územních rezerv je možné využívat dle současného využití nebo v souladu s podmínkami využití území plochy s rozdílným způsobem využití. Využití území pod koridory územních rezerv O-5 a O-6 je ponecháno z větší části obdobné jako v současném územním plánu, tedy v plochách s rozdílným způsobem využití: plochy zahrádek I, plochy zemědělské A nebo plochy krajinné zeleně K. Z výše uvedených důvodů nelze požadavky v současné době zohlednit.*

*Věcná podstata způsobů vypořádání předmětného podání zůstává nadále relevantní, přestože návrh nového územního plánu města Brna prošel přepracováním s ohledem na Pokyny ZMB z roku 2022 a byl uveden do jednotného standardu ÚPD dle stavebního zákona a jeho prováděcích předpisů. Výše uvedené texty je tedy nutno chápat také ve smyslu těchto úprav.*

### **Námítka č.7**

#### **Výrok:**

*Námítce se nevyhovuje.*

#### **Odůvodnění:**

*Pořizovatel se neztotožňuje s tvrzením podatele, že došlo k procesnímu pochybení v rámci procesu tvorby nového územního plánu tím, že byl na základě výsledků vyhodnocení předešlého veřejného projednání zpracován upravený Návrh. Stavební zákon výslovně předpokládá, že může být návrh územního plánu upraven, podstatně či nepodstatně, a jedná se tak o zcela legální a legitimní postup.*

*Současně není nijak podateli znemožněno uplatnit proti upravenému návrhu územního plánu svou připomínku či námítku.*

*Rovněž tak je chybným předpokladem podatele tvrzení, že jím uplatněné námítky či připomínky jsou v zásadě "bezpečné", protože město "nepočítá" s dalším projednáním.*

*Postoj města je sice v procesu tvorby územního plánu důležitý, ale vyhodnocení výsledků veřejných projednání zpracovává úřad územního plánování ve spolupráci s určeným zastupitelem a je na pořizovateli, aby po vyhodnocení správně určil další procesní postup; toto rozhodnutí nespadá do výlučné pravomoci samosprávných orgánů obce, a proto nelze podatelova tvrzení považovat za právně relevantní.*

*Jeho možnost vstoupit aktivně do procesu přípravy nového územního plánu nebyla nijak omezena a uplatněním své námítky to dokazuje; rovněž je nutné upozornit, že samotné uplatnění podání ještě nezakládá automatický nárok na to, že musí být námítce vyhověno - tím by byl popřen naopak proces vyhodnocení podání.*

*Chybnost závěrů podatele lze dokladovat tím, že úřad územního plánování na základě vyhodnocení výsledků opakovaného veřejného projednání zajistil úpravu Návrhu nového územního plánu města Brna a oznámil konání dalšího opakovaného veřejného projednání.*

*Věcná podstata způsobů vypořádání předmětného podání zůstává nadále relevantní, přestože návrh nového územního plánu města Brna prošel přepracováním s ohledem na Pokyny ZMB z roku 2022 a byl uveden do jednotného standardu ÚPD dle stavebního zákona a jeho prováděcích předpisů. Výše uvedené texty je tedy nutno chápat také ve smyslu těchto úprav.*

2476

MAGISTRÁT MĚSTA BRNA  
Odbor územního plánování a rozvoje  
Došlo: 30 -06- 2021  
67 Brno  
Č.j. MMB: 0342665  
Příl: .....

MAGISTRÁT MĚSTA BRNA, Odbor územního plánování a rozvoje, Kounicova 67, 601

### NÁMITKA / PŘIPOMÍNKA

UPRAVENÝ NÁVRH NOVÉHO ÚPmB – opakované veřejné projednání

Identifikační údaje podatele – Fyzická osoba/právnícká osoba

Jméno, příjmení / Název společnosti	[REDACTED]	Statutární město Brno Doručeno: 29.06.2021 MMB/0342665/2021 listy:1 přílohy: druh: li/sv:
Datum narození/ Identifikační číslo		
Trvalé bydliště/ sídlo		
E-mail:		



Jsem – nejsem\*) občan města Brna  
Jsem – nejsem\*) vlastníkem pozemku/ů nebo stavby/staveb v ploše dotčené navrhovanou změnou katastrální území Medláň parcel. č. ....

#### Upřesnění obsahu námítky/připomínky (území, ke kterému se vztahuje námítka/připomínka)

Městská část a katastrální území	Medlánky
Označení lokality, rezervy	Me-1, O-5, O-6

#### Text námítky/připomínky včetně ZDŮVODNĚNÍ

1. Rozvojová plocha Me-1 Technologický park  
Požaduji zásadně redukovat intenzitu využití území v rozvojové lokalitě Me-1 (Technologický park Brno) v k. ú. Medláňky. Tato intenzita je pro dané území zcela neadekvátní a vytváří neúnosnou zátěž pro své okolí a celou městskou část Brno-Medláňky, kdy by mohlo jen díky této změně na malé části jejího území dojít ke zdvojnásobení obyvatel celé městské části. Současně požaduji stanovit jednoznačné limity maximální míry zastavění území a vyšší minimální podíl zeleně.
- Výšková úroveň zástavby: V této souvislosti požaduji zejména redukovat navrhovanou výškovou úroveň tak, jak bylo dlouhodobě sledováno ve všech dokumentech v procesu přípravy nového územního plánu města (ve všech třech variantách konceptu i v původním návrhu), tedy tak, aby celá lokalita mezi spojnicí ulic Hudcovy a Purkyňovy a zámeckým parkem byly výškové úrovně zástavby 2 (pod rozvodnou 3) a lokalita mezi spojnicí ulic Hudcovy a Purkyňovy a stávající tramvajovou smyčkou, aby měla výškovou úroveň 3. Požaduji, aby v žádné části lokality Me-1 nebyla překročena výšková úroveň 3.
- Vymezení funkčních ploch: Vymezení funkčních ploch požaduji tak, aby byl nadále sledován původní záměr obsažený ve všech třech variantách konceptu územního plánu, tedy dlouhodobě zamýšlené dobudování Technologického parku Brno až po spojnici ulic Hudcovy a Purkyňovy a zabráněno možnosti přeměnit celou lokalitu na rezidenční bydlení. Požaduji tedy v takto vymezené části lokality vrátit funkční plochy komerční vybavenosti „W“ s výškovou úrovní 3. Mezi spojnicí ulic Hudcovy a Purkyňovy vítám nově vymezenou plochu vybavenosti. Část pozemků nad touto plochou požaduji

1

1

2

2

3

3



**3**

vymezit pro budoucí polyfunkční využití s bydlením i občanskou vybaveností jako plochu C/v2. Plochu bezprostředně pod rozvodnou vymezit jako zeleň Z a zbývající plochu jako plochu bydlení B/r2, jak tomu bylo ve všech dosavadních dokumentech. Požadují zachování povinnosti zpracovat územní studii.

**3****4**

**Systémová podjatost:** Namítám systémovou podjatost v procesu přípravy nového územního plánu v lokalitě Me-1 Technologický park. Je to totiž město samotné, které vlastní bezprostředně nebo přes jím ovládané společnosti pozemky v této lokalitě. Intenzita využití území ve prospěch bydlení a výšková úroveň zástavby se měnila postupně s tím, jak město navýšilo svůj podíl ve společnosti Technologický park Brno a.s. a jak následně začalo zvažovat různé formy zcizení pozemků v této lokalitě za účelem sanování rozpočtu města. To se postupně projevilo v návrhu nového ÚP z roku 2020, kde byly změněny funkční plochy oproti všem variantám konceptu a v rozporu s Pokyny pro dopracování návrhu tak, aby bylo možné postavit více lukrativních bytových domů a pozemky tak více zhodnotit prodejem některému z developerů, a dále v upraveném návrhu ÚP, kde byly ze stejného důvodu dramaticky navýšeny výškové úrovně výstavby a opět tak zvýšena intenzita výtěžnosti území pro případ jeho zcizení. Provádět změny ÚP za účelem zvyšování hodnoty majetku města nebo sanování jeho rozpočtu je přitom zcela v rozporu se zákonem definovanými cíli a úkoly územního plánování. Je rovněž v rozporu s principem rovného zacházení.

**4****5**

## **2. Návrhové plochy komunikací O-5 (komunikační propojení ulice Turistické a areálu bývalých kasáren v Řečkovicích) a O-6 (prodloužení ulice Purkyňovy do ulice Turistické)**

**5****6**

Rezerva pro tyto komunikace je zbytečná. Tyto komunikace nemají žádný potenciál dopravě v Medlánkách odlehčit, ale naopak do Medlánek přivedou novou tranzitní dopravu, která tudy nutně jezdit nemusí. Tím dojde ke zničení cenné rekreační lokality Medláneckého letiště a přírodní památky Medlánecké kopce. Rezerva pro tyto komunikace je navržena přes soukromé pozemky, přes zahrady a stávající biokoridor. Nejen že by zásadně znehodnotila území, ale je ve své podstatě nerealizovatelná.

**6****7**

## **3. Procesní pochybení při tvorbě upraveného návrhu a zkrácení zákonných práv účastníků**

Mám za to, že v důsledku pochybení v procesu tvorby upraveného návrhu ÚP byla porušena má zákonná práva reálně svými námitkami a připomínkami ovlivnit výslednou podobu nového územního plánu. Upravený návrh totiž přinesl zcela nová, v původním návrhu nezahrnutá, řešení, jako např. v mé námitce/připomínce uvedené dramatické navýšení výškových úrovní v lokalitě Me-1 Technologický park a rezervu komunikace O-5. Tato nová řešení přitom nepožadovala žádná dotčená osoba ani dotčený státní orgán. Vyhovění mé námitce či připomínce proti takovému řešení obsaženému v upraveném návrhu by však bylo podstatnou úpravou s nutností nového, v tomto případě již třetího, veřejného projednání. S tím však město nepočítá. Procesním pochybením, spočívajícím ve skutečnosti, že byla do upraveného návrhu zapracována zcela nová řešení a regulace území bez možnosti dosáhnout v předpokládaném procesu přípravy nového ÚP města Brna reálně jejich přehodnocení na základě zákona uplatněných připomínek a námitek, došlo ke zkrácení mých zákonných práv, čímž došlo k obdobné situaci, kterou procesní právo zná jako „odnětí instance“.

**7**

V *BENE* dne *23.6.2021*

Podpis

## **MMB/0342665/2021**

### **Námítka č.1**

#### **Výrok:**

Námítce se nevyhovuje.

#### **Odůvodnění:**

Podatel zásadně požaduje zredukovat intenzitu využití předmětné rozvojové lokality, a to formou nastavení limitů maximální míry zastavění a stanovením vyššího minimálního podílu zeleně.

De facto celá plocha předmětné rozvojové lokality je v platném ÚPmB vymezena jako plocha zastavitelná (vyjma menších ploch zeleně a veřejných prostranství). Zároveň je převážná část parcel vlastnictvím soukromých vlastníků (vyjma plochy V/a2, části ploch D/a3 a většiny veřejných prostranství). Není tudíž možné v návrhu ÚPmB vymezit větší nezastavěné plochy zeleně a tím snížit intenzitu využití území, jelikož v případě, že by došlo ke změně plochy stavební (viz platný ÚPmB) na plochu nestavební, tak hrozí náhrada škody za změnu využití území dle § 102 odst. 2 zákona č. 183/2006 Sb., o územním plánování a stavebním řádu.

Zároveň se v návrhu ÚPmB nevymezují ani menší plochy zeleně, tak jak jsou vymezeny v platném ÚPmB. Z důvodu zvoleného měřítka výkresů a podrobnosti ÚPmB byla pro návrh ÚP stanovena minimální velikost funkční plochy na 0,5 ha (pouze ve zvláštních případech na 0,2 ha) v souladu s ustanovením § 3 odst. 1 vyhlášky č. 501/2006 Sb. Návrh ÚPmB řeší zastoupení zeleně u funkčních ploch nastavením minimálního zastoupení zeleně, které je u ploch B a C 30 % pro disponibilní pozemky stavebního záměru, u ploch W pak 20 % pro disponibilní pozemky stavebního záměru. Vzhledem k tomu, že se v blízkosti předmětné plochy nachází velké plochy krajinné i městské zeleně, tak zpracovatel nepovažuje za nutné tyto podíly navyšovat.

Věcná podstata způsobů vypořádání předmětného podání zůstává nadále relevantní, přestože návrh nového územního plánu města Brna prošel přepracováním s ohledem na Pokyny ZMB z roku 2022 a byl uveden do jednotného standardu ÚPD dle stavebního zákona a jeho prováděcích předpisů. Výše uvedené texty je tedy nutno chápat také ve smyslu těchto úprav.

### **Námítka č.2**

#### **Výrok:**

Námítce se vyhovuje částečně.

#### **Odůvodnění:**

Podatel požaduje, aby výšková úroveň zástavby v severní části předmětné lokality byla stanovena na úroveň 2 (v části pod rozvodnou úroveň 3) a ve zbývajících částech předmětné lokality, aby byla stanovena maximálně 3. výšková úroveň zástavby.

V severní části předmětné lokality bude pod rozvodnou zachována výšková úroveň 3. Ve zbylé části bude rozšířena plocha bydlení s výškovou úrovní 2. Podél pozemní komunikace spojující ulice Hudcova a Purkyňova však zůstane zachován úzký pás plochy smíšené obytné (C) s výškovou úrovní 3. Smyslem stanovení vyšší úrovně zástavby u této plochy je ochrana nižší rezidentní zástavby, která se nachází za ní, od potenciálně rušnější pozemní komunikace (odclonění negativních vlivů dopravy). Stanovování vyšší úrovně zástavby podél městských tříd a rušnějších pozemních komunikacích je pravidlem v celém ÚPmB.

Ve zbývajících částech předmětné lokality bude u ploch smíšených obytných zachována výšková úroveň zástavby 5. Snížení výškové úrovně zástavby dle požadavků podatele není z městotvorného hlediska možné. Zintenzivnění využití předmětné plochy je krok, v jehož důsledku by mělo dojít k omezení suburbanizace, což je jeden z hlavních cílů nového ÚPmB. U ostatních ploch je zachována výšková úroveň zástavby 3.

Věcná podstata způsobů vypořádání předmětného podání zůstává nadále relevantní, přestože návrh nového územního plánu města Brna prošel přepracováním s ohledem na Pokyny ZMB z roku 2022 a byl uveden do jednotného standardu ÚPD dle stavebního zákona a jeho prováděcích předpisů. Výše uvedené texty je tedy nutno chápat také ve smyslu těchto úprav.

Vyhodnocení se doplňuje o následující:

Předmětná lokalita je součástí zpracovávané Územní studie Technologický park (KAM, p.o.), která mimo jiné prověřila a zpodrobnila využití funkčních ploch, zpřesnila prostorové regulativy, upřesnila systém dopravní infrastruktury a definovala obslužnost jednotlivých ploch. Tato ÚS nahradí územním plánem dříve předepsanou ÚS 08-Technologický park. V rámci řešení této ÚS došlo ke změně návrhu využití území - přehodnocení intenzity využití – pro celou rozvojovou lokalitu Me-1 byla jako maximální výšková hladina vyhodnocena hladina 4 (9-22 m).

### **Námítka č.3**

#### **Výrok:**

Námítce se vyhovuje částečně.

#### **Odůvodnění:**

Podatel požaduje, aby byl v předmětné rozvojové lokalitě zachován původní záměr dobudování Technologického parku Brno a tím bylo zabráněno možnosti přeměnit celou lokalitu na rezidenční bydlení. Podatel tedy požaduje na předmětných plochách nastavit funkční plochy komerční vybavenosti (W) s výškovou úrovní 3. Dále podatel požaduje v severní části rozvojové lokality změnit vymezení plochy na C/v2, plochy městské zeleně (Z) a plochy bydlení B/r2. Podatel taktéž požaduje zachování povinnosti zpracovat pro předmětnou lokalitu územní studii.

Zpracovatel prověřil nutnost doplnit v rámci předmětné lokality plochy komerční vybavenosti (W) v návaznosti na realizované areály při ulici Purkyňova. Dle jeho posouzení není v lokalitě nutné vymezovat další plochy W (vyjma ploch v jihozápadní a severozápadní části předmětné lokality, které doplňují souvislý pás ploch komerční vybavenosti a byl u nich ponechám způsob využití W a nově vymezené plochy W v severní části – viz níže). Přeměnou původně plánovaných ploch W na plochy smíšené obytné (C) je reagováno na deficitní funkci bydlení, což je jeden z hlavních problémů současné doby. Zvýšení možnosti stavět objekty pro bydlení, resp. pro smíšenou funkci, je základním požadavkem města a jde o jednu z hlavních úloh územního plánu. Předmětná lokalita přirozeně propojuje městské části Královo Pole a Medlánky v oblasti Technologického parku, který dle návrhu ÚPmB doplní o rezidenční využití v kombinaci s občanskou vybaveností a službami a tím zajistí chybějící mísení funkcí v území.

Severní část předmětné rozvojové lokality bude částečně upravena, nikoliv však zcela dle požadavků podatele. Část plochy občanské vybavenosti bude zachována dle aktuálního návrhu ÚPmB. Ve střední části dojde k rozšíření plochy bydlení na úkor plochy smíšené obytné. Část plochy bezprostředně pod rozvodnou bude změněna z plochy C/v3 na plochu W/v3. Tato plocha bude mít za úkol odclonit případné negativní působení technického zařízení na plochy bydlení. Z toho důvodu není možné v této části vymezit plochy městské zeleně (Z), jak požaduje podatel.

Věcná podstata způsobů vypořádání předmětného podání zůstává nadále relevantní, přestože návrh nového územního plánu města Brna prošel přepracováním s ohledem na Pokyny ZMB z roku 2022 a byl uveden do jednotného standardu ÚPD dle stavebního zákona a jeho prováděcích předpisů. Výše uvedené texty je tedy nutno chápat také ve smyslu těchto úprav.

Vyhodnocení se doplňuje o následující:

Předmětná lokalita je součástí zpracovávané Územní studie Technologický park (KAM, p.o.), která mimo jiné prověří doplnění komerční vybavenosti v jižní a severní části lokality v návaznosti na realizované areály při ulici Purkyňově, doplnění bydlení v návaznosti



*na zástavbu bydlení v Medláncích v ul. Za Parkem, vymezení veřejného prostranství a prověření jeho charakteru, potřebu umístění občanského vybavení, možnost umístění mateřské školy, prověří vnitřní komunikační síť, vymezení pozemků pro obslužné komunikace s ohledem na jejich návaznost na stávající zástavbu, navrhne další dopravní napojení na stávající komunikace, řešení pěší průchodnosti lokalitou i k okolním plochám zeleně, napojení rozšířené vozovny a začlenění prodloužené tramvajové tratě včetně způsobu křížení s ostatní dopravou a řešením smyčky, návrh krajinné zeleně jako přechodu mezi Medláneckým kopcem a zástavbou a také napojení na technickou infrastrukturu. Tato ÚS nahradí územním plánem dříve předepsanou ÚS 08-Technologický park.*

#### **Námítka č.4**

##### **Výrok:**

*Námítce se nevyhovuje.*

##### **Odůvodnění:**

*Proces tvorby územního plánu obce není řízením, v němž by bylo možno namítat podobné procesní skutečnosti. Otázku případných tvrzených zásahů samosprávy do podoby Návrhu územního plánu není možno řešit, rozhodovat či v rámci námítky podjatosti procesovat v rámci projednání věcného řešení.*

*Věcná podstata způsobů vypořádání předmětného podání zůstává nadále relevantní, přestože návrh nového územního plánu města Brna prošel přepracováním s ohledem na Pokyny ZMB z roku 2022 a byl uveden do jednotného standardu ÚPD dle stavebního zákona a jeho prováděcích předpisů. Výše uvedené texty je tedy nutno chápat také ve smyslu těchto úprav.*

#### **Námítka č.5**

#### **Námítka č.6**

##### **Výrok:**

*Námítce se nevyhovuje.*

##### **Odůvodnění:**

*V rámci podání je vysloven požadavek na vypuštění návrhových ploch komunikací O-5 a O-6 z důvodu zbytečnosti, přivedení tranzitní dopravy do území, narušení přírodního zázemí v k.ú. Medlánců a je konstatováno, že je komunikace nerealizovatelná.*

*Koridory ploch dopravní infrastruktury D nejsou v namítaném území navrženy.*

*Návrh pro opakované veřejné projednání byl upraven v souvislosti s nesouhlasem vedení trasy záměru R/1 především na medláneckém katastru s ohledem na problematické propojení na ulici V Újezdech. Současně byla prověřena trasa vedoucí ve vzdálenější poloze od stávající zástavby a mimo území volnočasových aktivit v okolí Medláneckého potoka.*

*Vzhledem k nesouhlasu s původním vedením koridoru územní rezervy O-5 centrem Medlánek byla následně naznačena možnost změny jejího trasování. Tuto úpravu však z časových důvodů nebylo možné prověřit v potřebné podrobnosti a s podrobnějším vyhodnocením dopadů a vlivů na území.*

*Aby bylo možné podrobněji prověřit toto území jednak z hlediska koncepce dopravy (Odboru dopravy MMB) a z hlediska územních dopadů (Odboru územního plánování a rozvoje MMB), bylo rozhodnuto z pozice pořizovatele o jejich vymezení.*

*Z tohoto důvodu je v území územní rezerva O-6 ponechána beze změny a územní rezerva O-5 je upravena do koridoru v návaznosti od územní rezervy O-6 po propojení se záměrem R/1.*

*Po zpracování podrobnějších prověřovacích studií budou vyhodnoceny dopady do území a až následně na základě doporučení bude rozhodnuto o těchto územních rezervách. Tedy v tuto chvíli je předčasné předjímat výsledky prověření.*

*Z územního hlediska se nejedná o návrhy konkrétních záměrů komunikací, ale o prvky, které budou ve větší podrobnosti teprve prověřeny a následně až rozhodnuto o jejich případné aktivitaci.*

*Území dotčené překryvným koridorem územních rezerv je možné využívat dle současného využití nebo v souladu s podmínkami využití území plochy s rozdílným způsobem využití. Využití území pod koridory územních rezerv O-5 a O-6 je ponecháno z větší části obdobné jako v současném územním plánu, tedy v plochách s rozdílným způsobem využití: plochy zahrádek I, plochy zemědělské A nebo plochy krajinné zeleně K.  
Z výše uvedených důvodů nelze požadavky v současné době zohlednit.*

*Věcná podstata způsobů vypořádání předmětného podání zůstává nadále relevantní, přestože návrh nového územního plánu města Brna prošel přepracováním s ohledem na Pokyny ZMB z roku 2022 a byl uveden do jednotného standardu ÚPD dle stavebního zákona a jeho prováděcích předpisů. Výše uvedené texty je tedy nutno chápat také ve smyslu těchto úprav.*

### **Námítka č.7**

#### **Výrok:**

*Námítce se nevyhovuje.*

#### **Odůvodnění:**

*Pořizovatel se neztotožňuje s tvrzením podatele, že došlo k procesnímu pochybení v rámci procesu tvorby nového územního plánu tím, že byl na základě výsledků vyhodnocení předešlého veřejného projednání zpracován upravený Návrh. Stavební zákon výslovně předpokládá, že může být návrh územního plánu upraven, podstatně či nepodstatně, a jedná se tak o zcela legální a legitimní postup.*

*Současně není nijak podateli znemožněno uplatnit proti upravenému návrhu územního plánu svou připomínku či námítku.*

*Rovněž tak je chybným předpokladem podatele tvrzení, že jím uplatněné námítky či připomínky jsou v zásadě "bezcestné", protože město "nepočítá" s dalším projednáním.*

*Postoj města je sice v procesu tvorby územního plánu důležitý, ale vyhodnocení výsledků veřejných projednání zpracovává úřad územního plánování ve spolupráci s určeným zastupitelem a je na pořizovateli, aby po vyhodnocení správně určil další procesní postup; toto rozhodnutí nespadá do výlučné pravomoci samosprávných orgánů obce, a proto nelze podatelova tvrzení považovat za právně relevantní.*

*Jeho možnost vstoupit aktivně do procesu přípravy nového územního plánu nebyla nijak omezena a uplatněním své námítky to dokazuje; rovněž je nutné upozornit, že samotné uplatnění podání ještě nezakládá automatický nárok na to, že musí být námítce vyhověno - tím by byl popřen naopak proces vyhodnocení podání.*

*Chybnost závěrů podatele lze dokladovat tím, že úřad územního plánování na základě vyhodnocení výsledků opakovaného veřejného projednání zajistil úpravu Návrhu nového územního plánu města Brna a oznámil konání dalšího opakovaného veřejného projednání.*

*Věcná podstata způsobů vypořádání předmětného podání zůstává nadále relevantní, přestože návrh nového územního plánu města Brna prošel přepracováním s ohledem na Pokyny ZMB z roku 2022 a byl uveden do jednotného standardu ÚPD dle stavebního zákona a jeho prováděcích předpisů. Výše uvedené texty je tedy nutno chápat také ve smyslu těchto úprav.*

2570

Došlo: 30.06.2021

MAGISTRÁT MĚSTA BRNA, Odbor územního plánování a rozvoje, Kounicova 67, 601 67 Br

MMB/0342666/2021

listy: 1 přílohy  
druh:

Č.j. MMB: 034 2666

Přil.:



mmb1es7d2f73c2 Doručeno: 29.06.2021

### NÁMITKA / PŘIPOMÍNKA

#### UPRAVENÝ NÁVRH NOVÉHO ÚPmB – opakované veřejné projednání

#### Identifikační údaje podatele – Fyzická osoba/právnícká osoba

Jméno, příjmení /

Název společnosti

Datum narození/

Identifikační číslo

Trvalé bydliště/

sídlo

E-mail:

tel. č.

Jsem – nejsem občan města Brna

Jsem – nejsem\*) vlastníkem pozemku/ů nebo stavby/staveb v ploše dotčené navrhovanou změnou

katastrální území Medlánky.....

parcel. [redacted]

#### Upřesnění obsahu námítky/připomínky (území, ke kterému se vztahuje námítka/připomínka)

Městská část a katastrální území

Medlánky

Označení lokality, rezervy

Me-1, O-5, O-6

#### Text námítky/připomínky včetně ZDŮVODNĚNÍ

##### 1. Rozvojová plocha Me-1 Technologický park

Požaduji **zásadně redukovat intenzitu využití území** v rozvojové lokalitě Me-1 (Technologický park Brno) v k. ú. Medlánky. Tato intenzita je pro dané území zcela neadekvátní a vytváří neúnosnou zátěž pro své okolí a celou městskou část Brno-Medlánky, kdy by mohlo jen díky této změně na malé části jejího území dojít ke zdvojnásobení obyvatel celé městské části. Současně požaduji stanovit jednoznačné limity maximální míry zastavění území a vyšší minimální podíl zeleně.

**Výšková úroveň zástavby:** V této souvislosti požaduji zejména redukovat navrhovanou výškovou úroveň tak, jak bylo dlouhodobě sledováno ve všech dokumentech v procesu přípravy nového územního plánu města (ve všech třech variantách konceptu i v původním návrhu), tedy tak, aby celá lokalita mezi spojnicí ulic Hudcovy a Purkyňovy a zámeckým parkem byly výškové úrovně zástavby 2 (pod rozvodnou 3) a lokalita mezi spojnicí ulic Hudcovy a Purkyňovy a stávající tramvajovou smyčkou, aby měla výškovou úroveň 3. Požaduji, aby v žádné části lokality Me-1 nebyla překročena výšková úroveň 3.

**Vymezení funkčních ploch:** Vymezení funkčních ploch požaduji tak, aby byl nadále sledován původní záměr obsažený ve všech třech variantách konceptu územního plánu, tedy dlouhodobě zamýšlené dobudování Technologického parku Brno až po spojnici ulic Hudcovy a Purkyňovy a zabráněno možnosti přeměnit celou lokalitu na rezidenční bydlení. Požaduji tedy v takto vymezené části lokality vrátit funkční plochy komerční vybavenosti „W“ s výškovou úrovní 3. Mezi spojnicí ulic Hudcovy a Purkyňovy vítám nově vymezenou plochu vybavenosti. Část pozemků nad touto plochou požaduji



3

3

vymezit pro budoucí polyfunkční využití s bydlením i občanskou vybaveností jako plochu C/v2. Plochu bezprostředně pod rozvodnou vymezit jako zeleň Z a zbývající plochu jako plochu bydlení B/r2, jak tomu bylo ve všech dosavadních dokumentech. Požadují zachování povinnosti zpracovat územní studii.

4

4

**Systémová podjatost:** Namítám systémovou podjatost v procesu přípravy nového územního plánu v lokalitě Me-1 Technologický park. Je to totiž město samotné, které vlastní bezprostředně nebo přes jím ovládané společnosti pozemky v této lokalitě. Intenzita využití území ve prospěch bydlení a výšková úroveň zástavby se měnila postupně s tím, jak město navýšilo svůj podíl ve společnosti Technologický park Brno a.s. a jak následně začalo zvažovat různé formy zcizení pozemků v této lokalitě za účelem sanování rozpočtu města. To se postupně projevilo v návrhu nového ÚP z roku 2020, kde byly změněny funkční plochy oproti všem variantám konceptu a v rozporu s Pokyny pro dopracování návrhu tak, aby bylo možné postavit více lukrativních bytových domů a pozemky tak více zhodnotit prodejem některému z developerů, a dále v upraveném návrhu ÚP, kde byly ze stejného důvodu dramaticky navýšeny výškové úrovně výstavby a opět tak zvýšena intenzita výtěžnosti území pro případ jeho zcizení. Provádět změny ÚP za účelem zvyšování hodnoty majetku města nebo sanování jeho rozpočtu je přitom zcela v rozporu se zákonem definovanými cíli a úkoly územního plánování. Je rovněž v rozporu s principem rovného zacházení.

5

5

**2. Návrhové plochy komunikací O-5 (komunikační propojení ulice Turistické a areálu bývalých kasáren v Řečkovících) a O-6 (prodloužení ulice Purkyňovy do ulice Turistické)**

-

-

Rezerva pro tyto komunikace je zbytečná. Tyto komunikace nemají žádný potenciál dopravě v Medlánkách odlehčit, ale naopak do Medlánek přivedou novou tranzitní dopravu, která tudy nutně jezdit nemusí. Tím dojde ke zničení cenné rekreační lokality Medláneckého letiště a přírodní památky Medlánecké kopce. Rezerva pro tyto komunikace je navržena přes soukromé pozemky, přes zahrady a stávající biokoridor. Nejen že by zásadně znehodnotila území, ale je ve své podstatě nerealizovatelná.

6

6


**3. Procesní pochybení při tvorbě upraveného návrhu a zkrácení zákonných práv účastníků**

7

7

Mám za to, že v důsledku pochybení v procesu tvorby upraveného návrhu ÚP byla porušena má zákonná práva reálně svými námitkami a připomínkami ovlivnit výslednou podobu nového územního plánu. Upravený návrh totiž přinesl zcela nová, v původním návrhu nezahrnutá, řešení, jako např. v mé námitce/připomínce uvedené dramatické navýšení výškových úrovní v lokalitě Me-1 Technologický park a rezervu komunikace O-5. Tato nová řešení přitom nepožadovala žádná dotčená osoba ani dotčený státní orgán. Vyhovění mé námitce či připomínce proti takovému řešení obsaženému v upraveném návrhu by však bylo podstatnou úpravou s nutností nového, v tomto případě již třetího, veřejného projednání. S tím však město nepočítá. Procesním pochybením, spočívajícím ve skutečnosti, že byla do upraveného návrhu zapracována zcela nová řešení a regulace území bez možnosti dosáhnout v předpokládaném procesu přípravy nového ÚP města Brna reálně jejich přehodnocení na základě zákona uplatněných připomínek a námitek, došlo ke krácení mých zákonných práv, čímž došlo k obdobné situaci, kterou procesní právo zná jako „odnětí instance“.

v **BRNĚ** dne 20. 6. 2021

Podpis 

\*nehodící se škrtněte

## **MMB/0342666/2021**

### **Námítka č.1**

#### **Výrok:**

Námítce se nevyhovuje.

#### **Odůvodnění:**

Podatel zásadně požaduje zredukovat intenzitu využití předmětné rozvojové lokality, a to formou nastavení limitů maximální míry zastavění a stanovením vyššího minimálního podílu zeleně.

De facto celá plocha předmětné rozvojové lokality je v platném ÚPmB vymezena jako plocha zastavitelná (vyjma menších ploch zeleně a veřejných prostranství). Zároveň je převážná část parcel vlastnictvím soukromých vlastníků (vyjma plochy V/a2, části ploch D/a3 a většiny veřejných prostranství). Není tudíž možné v návrhu ÚPmB vymezit větší nezastavěné plochy zeleně a tím snížit intenzitu využití území, jelikož v případě, že by došlo ke změně plochy stavební (viz platný ÚPmB) na plochu nestavební, tak hrozí náhrada škody za změnu využití území dle § 102 odst. 2 zákona č. 183/2006 Sb., o územním plánování a stavebním řádu.

Zároveň se v návrhu ÚPmB nevymezují ani menší plochy zeleně, tak jak jsou vymezeny v platném ÚPmB. Z důvodu zvoleného měřítka výkresů a podrobnosti ÚPmB byla pro návrh ÚP stanovena minimální velikost funkční plochy na 0,5 ha (pouze ve zvláštních případech na 0,2 ha) v souladu s ustanovením § 3 odst. 1 vyhlášky č. 501/2006 Sb. Návrh ÚPmB řeší zastoupení zeleně u funkčních ploch nastavením minimálního zastoupení zeleně, které je u ploch B a C 30 % pro disponibilní pozemky stavebního záměru, u ploch W pak 20 % pro disponibilní pozemky stavebního záměru. Vzhledem k tomu, že se v blízkosti předmětné plochy nachází velké plochy krajinné i městské zeleně, tak zpracovatel nepovažuje za nutné tyto podíly navyšovat.

Věcná podstata způsobů vypořádání předmětného podání zůstává nadále relevantní, přestože návrh nového územního plánu města Brna prošel přepracováním s ohledem na Pokyny ZMB z roku 2022 a byl uveden do jednotného standardu ÚPD dle stavebního zákona a jeho prováděcích předpisů. Výše uvedené texty je tedy nutno chápat také ve smyslu těchto úprav.

### **Námítka č.2**

#### **Výrok:**

Námítce se vyhovuje částečně.

#### **Odůvodnění:**

Podatel požaduje, aby výšková úroveň zástavby v severní části předmětné lokality byla stanovena na úroveň 2 (v části pod rozvodnou úroveň 3) a ve zbývajících částech předmětné lokality, aby byla stanovena maximálně 3. výšková úroveň zástavby.

V severní části předmětné lokality bude pod rozvodnou zachována výšková úroveň 3. Ve zbylé části bude rozšířena plocha bydlení s výškovou úrovní 2. Podél pozemní komunikace spojující ulice Hudcova a Purkyňova však zůstane zachován úzký pás plochy smíšené obytné (C) s výškovou úrovní 3. Smyslem stanovení vyšší úrovně zástavby u této plochy je ochrana nižší rezidentní zástavby, která se nachází za ní, od potenciálně rušnější pozemní komunikace (odclonění negativních vlivů dopravy). Stanovování vyšší úrovně zástavby podél městských tříd a rušnějších pozemních komunikací je pravidlem v celém ÚPmB.

Ve zbývajících částech předmětné lokality bude u ploch smíšených obytných zachována výšková úroveň zástavby 5. Snížení výškové úrovně zástavby dle požadavků podatele není z městotvorného hlediska možné. Zintenzivnění využití předmětné plochy je krok, v jehož důsledku by mělo dojít k omezení suburbanizace, což je jeden z hlavních cílů nového ÚPmB. U ostatních ploch je zachována výšková úroveň zástavby 3.

Věcná podstata způsobů vypořádání předmětného podání zůstává nadále relevantní, přestože návrh nového územního plánu města Brna prošel přepracováním s ohledem na Pokyny ZMB z roku 2022 a byl uveden do jednotného standardu ÚPD dle stavebního zákona a jeho prováděcích předpisů. Výše uvedené texty je tedy nutno chápat také ve smyslu těchto úprav.

Vyhodnocení se doplňuje o následující:

Předmětná lokalita je součástí zpracovávané Územní studie Technologický park (KAM, p.o.), která mimo jiné prověřila a zpodrobnila využití funkčních ploch, zpřesnila prostorové regulativy, upřesnila systém dopravní infrastruktury a definovala obslužnost jednotlivých ploch. Tato ÚS nahradí územním plánem dříve předepsanou ÚS 08-Technologický park. V rámci řešení této ÚS došlo ke změně návrhu využití území - přehodnocení intenzity využití – pro celou rozvojovou lokalitu Me-1 byla jako maximální výšková hladina vyhodnocena hladina 4 (9-22 m).

### **Námítka č.3**

#### **Výrok:**

Námítce se vyhovuje částečně.

#### **Odůvodnění:**

Podatel požaduje, aby byl v předmětné rozvojové lokalitě zachován původní záměr dobudování Technologického parku Brno a tím bylo zabráněno možnosti přeměnit celou lokalitu na rezidenční bydlení. Podatel tedy požaduje na předmětných plochách nastavit funkční plochy komerční vybavenosti (W) s výškovou úrovní 3. Dále podatel požaduje v severní části rozvojové lokality změnit vymezení plochy na C/v2, plochy městské zeleně (Z) a plochy bydlení B/r2. Podatel taktéž požaduje zachování povinnosti zpracovat pro předmětnou lokalitu územní studii.

Zpracovatel prověřil nutnost doplnit v rámci předmětné lokality plochy komerční vybavenosti (W) v návaznosti na realizované areály při ulici Purkyňova. Dle jeho posouzení není v lokalitě nutné vymezovat další plochy W (vyjma ploch v jihozápadní a severozápadní části předmětné lokality, které doplňují souvislý pás ploch komerční vybavenosti a byl u nich ponechám způsob využití W a nově vymezené plochy W v severní části – viz níže). Přeměnou původně plánovaných ploch W na plochy smíšené obytné (C) je reagováno na deficitní funkci bydlení, což je jeden z hlavních problémů současné doby. Zvýšení možnosti stavět objekty pro bydlení, resp. pro smíšenou funkci, je základním požadavkem města a jde o jednu z hlavních úloh územního plánu. Předmětná lokalita přirozeně propojuje městské části Královo Pole a Medlánky v oblasti Technologického parku, který dle návrhu ÚPmB doplní o rezidenční využití v kombinaci s občanskou vybaveností a službami a tím zajistí chybějící mísení funkcí v území.

Severní část předmětné rozvojové lokality bude částečně upravena, nikoliv však zcela dle požadavků podatele. Část plochy občanské vybavenosti bude zachována dle aktuálního návrhu ÚPmB. Ve střední části dojde k rozšíření plochy bydlení na úkor plochy smíšené obytné. Část plochy bezprostředně pod rozvodnou bude změněna z plochy C/v3 na plochu W/v3. Tato plocha bude mít za úkol odclonit případné negativní působení technického zařízení na plochy bydlení. Z toho důvodu není možné v této části vymezit plochy městské zeleně (Z), jak požaduje podatel.

Věcná podstata způsobů vypořádání předmětného podání zůstává nadále relevantní, přestože návrh nového územního plánu města Brna prošel přepracováním s ohledem na Pokyny ZMB z roku 2022 a byl uveden do jednotného standardu ÚPD dle stavebního zákona a jeho prováděcích předpisů. Výše uvedené texty je tedy nutno chápat také ve smyslu těchto úprav.

Vyhodnocení se doplňuje o následující:

Předmětná lokalita je součástí zpracovávané Územní studie Technologický park (KAM, p.o.), která mimo jiné prověří doplnění komerční vybavenosti v jižní a severní části lokality v návaznosti na realizované areály při ulici Purkyňově, doplnění bydlení v návaznosti



*na zástavbu bydlení v Medláncích v ul. Za Parkem, vymezení veřejného prostranství a prověření jeho charakteru, potřebu umístění občanského vybavení, možnost umístění mateřské školy, prověří vnitřní komunikační síť, vymezení pozemků pro obslužné komunikace s ohledem na jejich návaznost na stávající zástavbu, navrhne další dopravní napojení na stávající komunikace, řešení pěší průchodnosti lokalitou i k okolním plochám zeleně, napojení rozšířené vozovny a začlenění prodloužené tramvajové tratě včetně způsobu křížení s ostatní dopravou a řešením smyčky, návrh krajinné zeleně jako přechodu mezi Medláneckým kopcem a zástavbou a také napojení na technickou infrastrukturu. Tato ÚS nahradí územním plánem dříve předepsanou ÚS 08-Technologický park.*

#### **Námítka č.4**

##### **Výrok:**

*Námítce se nevyhovuje.*

##### **Odůvodnění:**

*Proces tvorby územního plánu obce není řízením, v němž by bylo možno namítat podobné procesní skutečnosti. Otázku případných tvrzených zásahů samosprávy do podoby Návrhu územního plánu není možno řešit, rozhodovat či v rámci námítky podjatosti procesovat v rámci projednání věcného řešení.*

*Věcná podstata způsobů vypořádání předmětného podání zůstává nadále relevantní, přestože návrh nového územního plánu města Brna prošel přepracováním s ohledem na Pokyny ZMB z roku 2022 a byl uveden do jednotného standardu ÚPD dle stavebního zákona a jeho prováděcích předpisů. Výše uvedené texty je tedy nutno chápat také ve smyslu těchto úprav.*

#### **Námítka č.5**

#### **Námítka č.6**

##### **Výrok:**

*Námítce se nevyhovuje.*

##### **Odůvodnění:**

*V rámci podání je vysloven požadavek na vypuštění návrhových ploch komunikací O-5 a O-6 z důvodu zbytečnosti, přivedení tranzitní dopravy do území, narušení přírodního zázemí v k.ú. Medlánců a je konstatováno, že je komunikace nerealizovatelná.*

*Koridory ploch dopravní infrastruktury D nejsou v namítaném území navrženy.*

*Návrh pro opakované veřejné projednání byl upraven v souvislosti s nesouhlasem vedení trasy záměru R/1 především na medláneckém katastru s ohledem na problematické propojení na ulici V Újezdech. Současně byla prověřena trasa vedoucí ve vzdálenější poloze od stávající zástavby a mimo území volnočasových aktivit v okolí Medláneckého potoka.*

*Vzhledem k nesouhlasu s původním vedením koridoru územní rezervy O-5 centrem Medlánek byla následně naznačena možnost změny jejího trasování. Tuto úpravu však z časových důvodů nebylo možné prověřit v potřebné podrobnosti a s podrobnějším vyhodnocením dopadů a vlivů na území.*

*Aby bylo možné podrobněji prověřit toto území jednak z hlediska koncepce dopravy (Odboru dopravy MMB) a z hlediska územních dopadů (Odboru územního plánování a rozvoje MMB), bylo rozhodnuto z pozice pořizovatele o jejich vymezení.*

*Z tohoto důvodu je v území územní rezerva O-6 ponechána beze změny a územní rezerva O-5 je upravena do koridoru v návaznosti od územní rezervy O-6 po propojení se záměrem R/1.*

*Po zpracování podrobnějších prověřovacích studií budou vyhodnoceny dopady do území a až následně na základě doporučení bude rozhodnuto o těchto územních rezervách. Tedy v tuto chvíli je předčasné předjímat výsledky prověření.*

*Z územního hlediska se nejedná o návrhy konkrétních záměrů komunikací, ale o prvky, které budou ve větší podrobnosti teprve prověřeny a následně až rozhodnuto o jejich případné aktivitaci.*

*Území dotčené překryvným koridorem územních rezerv je možné využívat dle současného využití nebo v souladu s podmínkami využití území plochy s rozdílným způsobem využití. Využití území pod koridory územních rezerv O-5 a O-6 je ponecháno z větší části obdobné jako v současném územním plánu, tedy v plochách s rozdílným způsobem využití: plochy zahrádek I, plochy zemědělské A nebo plochy krajinné zeleně K.  
Z výše uvedených důvodů nelze požadavky v současné době zohlednit.*

*Věcná podstata způsobů vypořádání předmětného podání zůstává nadále relevantní, přestože návrh nového územního plánu města Brna prošel přepracováním s ohledem na Pokyny ZMB z roku 2022 a byl uveden do jednotného standardu ÚPD dle stavebního zákona a jeho prováděcích předpisů. Výše uvedené texty je tedy nutno chápat také ve smyslu těchto úprav.*

### **Námítka č.7**

#### **Výrok:**

*Námítce se nevyhovuje.*

#### **Odůvodnění:**

*Pořizovatel se neztotožňuje s tvrzením podatele, že došlo k procesnímu pochybení v rámci procesu tvorby nového územního plánu tím, že byl na základě výsledků vyhodnocení předešlého veřejného projednání zpracován upravený Návrh. Stavební zákon výslovně předpokládá, že může být návrh územního plánu upraven, podstatně či nepodstatně, a jedná se tak o zcela legální a legitimní postup.*

*Současně není nijak podateli znemožněno uplatnit proti upravenému návrhu územního plánu svou připomínku či námítku.*

*Rovněž tak je chybným předpokladem podatele tvrzení, že jím uplatněné námítky či připomínky jsou v zásadě "bezcestné", protože město "nepočítá" s dalším projednáním.*

*Postoj města je sice v procesu tvorby územního plánu důležitý, ale vyhodnocení výsledků veřejných projednání zpracovává úřad územního plánování ve spolupráci s určeným zastupitelem a je na pořizovateli, aby po vyhodnocení správně určil další procesní postup; toto rozhodnutí nespadá do výlučné pravomoci samosprávných orgánů obce, a proto nelze podatelova tvrzení považovat za právně relevantní.*

*Jeho možnost vstoupit aktivně do procesu přípravy nového územního plánu nebyla nijak omezena a uplatněním své námítky to dokazuje; rovněž je nutné upozornit, že samotné uplatnění podání ještě nezakládá automatický nárok na to, že musí být námítce vyhověno - tím by byl popřen naopak proces vyhodnocení podání.*

*Chybnost závěrů podatele lze dokladovat tím, že úřad územního plánování na základě vyhodnocení výsledků opakovaného veřejného projednání zajistil úpravu Návrhu nového územního plánu města Brna a oznámil konání dalšího opakovaného veřejného projednání.*

*Věcná podstata způsobů vypořádání předmětného podání zůstává nadále relevantní, přestože návrh nového územního plánu města Brna prošel přepracováním s ohledem na Pokyny ZMB z roku 2022 a byl uveden do jednotného standardu ÚPD dle stavebního zákona a jeho prováděcích předpisů. Výše uvedené texty je tedy nutno chápat také ve smyslu těchto úprav.*

Došlo: 30 -06- 2021

MAGISTRÁT MĚSTA BRNA, Odbor územního plánování a rozvoje, Kounicova 67, 601 67 Brno

Příl.: 024.06.69

## NÁMITKA / PŘIPOMÍNKA

UPRAVENÝ NÁVRH NOVÉHO ÚPmB – opakované veřejné projednání

Identifikační údaje podatele – Fyzická osoba/právnícká osoba

Jméno, příjmení / Název společnosti	[REDAKCE]	Statutární město Brno Magistrát města Brna
Datum narození/ Identifikační číslo		MMB/0342669/2021 listy: 1 přílohy druh:
Trvalé bydliště/ sídl		 mmb1es7d2f73e5 Doručeno: 29.06.2021
E-mail:		[REDAKCE]

Jsem – nejsem\*) občan města Brna

Jsem – nejsem\*) vlastníkem pozemku/ů nebo stavby/staveb v ploše dotčené navrhovanou změnou katastrální území MEDLÁNKY parcel. č. [REDAKCE]

Upřesnění obsahu námítky/připomínky (území, ke kterému se vztahuje námítka/připomínka)

Městská část a katastrální území	Medlánky
Označení lokality, rezervy	Me-1, O-5, O-6

Text námítky/připomínky včetně ZDŮVODNĚNÍ

O-5 JEDNA SE O MOJ POZEMEK – NEPRODÁM!

### 1. Rozvojová plocha Me-1 Technologický park

Požaduji **zásadně redukovat intenzitu využití území** v rozvojové lokalitě Me-1 (Technologický park Brno) v k. ú. Medlánky. Tato intenzita je pro dané území zcela neadekvátní a vytváří neúnosnou zátěž pro své okolí a celou městskou část Brno-Medlánky, kdy by mohlo jen díky této změně na malé části jejího území dojít ke zdvojnásobení obyvatel celé městské části. Současně požaduji stanovit jednoznačné limity maximální míry zastavění území a vyšší minimální podíl zeleně.

**Výšková úroveň zástavby:** V této souvislosti požaduji zejména redukovat navrhovanou výškovou úroveň tak, jak bylo dlouhodobě sledováno ve všech dokumentech v procesu přípravy nového územního plánu města (ve všech třech variantách konceptu i v původním návrhu), tedy tak, aby celá lokalita mezi spojnicí ulic Hudcovy a Purkyňovy a zámeckým parkem byly výškové úrovně zástavby 2 (pod rozvodnou 3) a lokalita mezi spojnicí ulic Hudcovy a Purkyňovy a stávající tramvajovou smyčkou, aby měla výškovou úroveň 3. Požaduji, aby v žádné části lokality Me-1 nebyla překročena výšková úroveň 3.

**Vymezení funkčních ploch:** Vymezení funkčních ploch požaduji tak, aby byl nadále sledován původní záměr obsažený ve všech třech variantách konceptu územního plánu, tedy dlouhodobě zamýšlené dobudování Technologického parku Brno až po spojnicí ulic Hudcovy a Purkyňovy a zabráněno možnosti přeměnit celou lokalitu na rezidenční bydlení. Požaduji tedy v takto vymezené části lokality vrátit funkční plochy komerční vybavenosti „W“ s výškovou úrovní 3. Mezi spojnicí ulic Hudcovy a Purkyňovy vítám nově vymezenou plochu vybavenosti. Část pozemků nad touto plochou požaduji



**3** vymezit pro budoucí polyfunkční využití s bydlením i občanskou vybaveností jako plochu C/v2. Plochu bezprostředně pod rozvodnou vymezit jako zeleň Z a zbývající plochu jako plochu bydlení B/r2, jak tomu bylo ve všech dosavadních dokumentech. Požadují zachování povinnosti zpracovat územní studii. **3**

**4** **Systémová podjatost:** Namítám systémovou podjatost v procesu přípravy nového územního plánu v lokalitě Me-1 Technologický park. Je to totiž město samotné, které vlastní bezprostředně nebo přes jím ovládané společnosti pozemky v této lokalitě. Intenzita využití území ve prospěch bydlení a výšková úroveň zástavby se měnila postupně s tím, jak město navýšilo svůj podíl ve společnosti Technologický park Brno a.s. a jak následně začalo zvažovat různé formy zcizení pozemků v této lokalitě za účelem sanování rozpočtu města. To se postupně projevilo v návrhu nového ÚP z roku 2020, kde byly změněny funkční plochy oproti všem variantám konceptu a v rozporu s Pokyny pro dopracování návrhu tak, aby bylo možné postavit více lukrativních bytových domů a pozemky tak více zhodnotit prodejem některému z developerů, a dále v upraveném návrhu ÚP, kde byly ze stejného důvodu dramaticky navýšeny výškové úrovně výstavby a opět tak zvýšena intenzita výtěžnosti území pro případ jeho zcizení. Provádět změny ÚP za účelem zvyšování hodnoty majetku města nebo sanování jeho rozpočtu je přitom zcela v rozporu se zákonem definovanými cíli a úkoly územního plánování. Je rovněž v rozporu s principem rovného zacházení. **4**

**5** **2. Návrhové plochy komunikací O-5 (komunikační propojení ulice Turistické a areálu bývalých kasáren v Řečkovících) a O-6 (prodloužení ulice Purkyňovy do ulice Turistické)** **5**  
**-** Rezerva pro tyto komunikace je zbytečná. Tyto komunikace nemají žádný potenciál dopravy v Medlánkách odlehčit, ale naopak do Medlánek přivedou novou tranzitní dopravu, která tudy nutně jezdit nemusí. Tím dojde ke zničení cenné rekreační lokality Medláneckého letiště a přírodní památky Medlánecké kopce. Rezerva pro tyto komunikace je navržena přes soukromé pozemky, přes zahrady a stávající biokoridor. Nejen že by zásadně znehodnotila území, ale je ve své podstatě nerealizovatelná. **6**

**7** **3. Procesní pochybení při tvorbě upraveného návrhu a zkrácení zákonných práv účastníků** **7**  
Mám za to, že v důsledku pochybení v procesu tvorby upraveného návrhu ÚP byla porušena má zákonná práva reálně svými námitkami a připomínkami ovlivnit výslednou podobu nového územního plánu. Upravený návrh totiž přinesl zcela nová, v původním návrhu nezahrnutá, řešení, jako např. v mé námitce/připomínce uvedené dramatické navýšení výškových úrovní v lokalitě Me-1 Technologický park a rezervu komunikace O-5. Tato nová řešení přitom nepožadovala žádná dotčená osoba ani dotčený státní orgán. Vyhovění mé námitce či připomínce proti takovému řešení obsaženému v upraveném návrhu by však bylo podstatnou úpravou s nutností nového, v tomto případě již třetího, veřejného projednání. S tím však město nepočítá. Procesním pochybením, spočívajícím ve skutečnosti, že byla do upraveného návrhu zapracována zcela nová řešení a regulace území bez možnosti dosáhnout v předpokládaném procesu přípravy nového ÚP města Brna reálně jejich přehodnocení na základě zákona uplatněných připomínek a námitek, došlo ke zkrácení mých zákonných práv, čímž došlo k obdobné situaci, kterou procesní právo zná jako „odnětí instance“.

v Brně dne 24.6.2021

Podpis: .

## **MMB/0342669/2021**

### **Námítka č.1**

#### **Výrok:**

Námítce se nevyhovuje.

#### **Odůvodnění:**

Podatel zásadně požaduje zredukovat intenzitu využití předmětné rozvojové lokality, a to formou nastavení limitů maximální míry zastavění a stanovením vyššího minimálního podílu zeleně.

De facto celá plocha předmětné rozvojové lokality je v platném ÚPmB vymezena jako plocha zastavitelná (vyjma menších ploch zeleně a veřejných prostranství). Zároveň je převážná část parcel vlastnictvím soukromých vlastníků (vyjma plochy V/a2, části ploch D/a3 a většiny veřejných prostranství). Není tudíž možné v návrhu ÚPmB vymezit větší nezastavěné plochy zeleně a tím snížit intenzitu využití území, jelikož v případě, že by došlo ke změně plochy stavební (viz platný ÚPmB) na plochu nestavební, tak hrozí náhrada škody za změnu využití území dle § 102 odst. 2 zákona č. 183/2006 Sb., o územním plánování a stavebním řádu.

Zároveň se v návrhu ÚPmB nevymezují ani menší plochy zeleně, tak jak jsou vymezeny v platném ÚPmB. Z důvodu zvoleného měřítka výkresů a podrobnosti ÚPmB byla pro návrh ÚP stanovena minimální velikost funkční plochy na 0,5 ha (pouze ve zvláštních případech na 0,2 ha) v souladu s ustanovením § 3 odst. 1 vyhlášky č. 501/2006 Sb. Návrh ÚPmB řeší zastoupení zeleně u funkčních ploch nastavením minimálního zastoupení zeleně, které je u ploch B a C 30 % pro disponibilní pozemky stavebního záměru, u ploch W pak 20 % pro disponibilní pozemky stavebního záměru. Vzhledem k tomu, že se v blízkosti předmětné plochy nachází velké plochy krajinné i městské zeleně, tak zpracovatel nepovažuje za nutné tyto podíly navyšovat.

Věcná podstata způsobů vypořádání předmětného podání zůstává nadále relevantní, přestože návrh nového územního plánu města Brna prošel přepracováním s ohledem na Pokyny ZMB z roku 2022 a byl uveden do jednotného standardu ÚPD dle stavebního zákona a jeho prováděcích předpisů. Výše uvedené texty je tedy nutno chápat také ve smyslu těchto úprav.

### **Námítka č.2**

#### **Výrok:**

Námítce se vyhovuje částečně.

#### **Odůvodnění:**

Podatel požaduje, aby výšková úroveň zástavby v severní části předmětné lokality byla stanovena na úroveň 2 (v části pod rozvodnou úroveň 3) a ve zbývajících částech předmětné lokality, aby byla stanovena maximálně 3. výšková úroveň zástavby.

V severní části předmětné lokality bude pod rozvodnou zachována výšková úroveň 3. Ve zbylé části bude rozšířena plocha bydlení s výškovou úrovní 2. Podél pozemní komunikace spojující ulice Hudcova a Purkyňova však zůstane zachován úzký pás plochy smíšené obytné (C) s výškovou úrovní 3. Smyslem stanovení vyšší úrovně zástavby u této plochy je ochrana nižší rezidentní zástavby, která se nachází za ní, od potenciálně rušnější pozemní komunikace (odclonění negativních vlivů dopravy). Stanovování vyšší úrovně zástavby podél městských tříd a rušnějších pozemních komunikací je pravidlem v celém ÚPmB.

Ve zbývajících částech předmětné lokality bude u ploch smíšených obytných zachována výšková úroveň zástavby 5. Snížení výškové úrovně zástavby dle požadavků podatele není z městotvorného hlediska možné. Zintenzivnění využití předmětné plochy je krok, v jehož důsledku by mělo dojít k omezení suburbanizace, což je jeden z hlavních cílů nového ÚPmB. U ostatních ploch je zachována výšková úroveň zástavby 3.

Věcná podstata způsobů vypořádání předmětného podání zůstává nadále relevantní, přestože návrh nového územního plánu města Brna prošel přepracováním s ohledem na Pokyny ZMB z roku 2022 a byl uveden do jednotného standardu ÚPD dle stavebního zákona a jeho prováděcích předpisů. Výše uvedené texty je tedy nutno chápat také ve smyslu těchto úprav.

Vyhodnocení se doplňuje o následující:

Předmětná lokalita je součástí zpracovávané Územní studie Technologický park (KAM, p.o.), která mimo jiné prověřila a zpodrobnila využití funkčních ploch, zpřesnila prostorové regulativy, upřesnila systém dopravní infrastruktury a definovala obslužnost jednotlivých ploch. Tato ÚS nahradí územním plánem dříve předepsanou ÚS 08-Technologický park. V rámci řešení této ÚS došlo ke změně návrhu využití území - přehodnocení intenzity využití – pro celou rozvojovou lokalitu Me-1 byla jako maximální výšková hladina vyhodnocena hladina 4 (9-22 m).

### **Námítka č.3**

#### **Výrok:**

Námítce se vyhovuje částečně.

#### **Odůvodnění:**

Podatel požaduje, aby byl v předmětné rozvojové lokalitě zachován původní záměr dobudování Technologického parku Brno a tím bylo zabráněno možnosti přeměnit celou lokalitu na rezidenční bydlení. Podatel tedy požaduje na předmětných plochách nastavit funkční plochy komerční vybavenosti (W) s výškovou úrovní 3. Dále podatel požaduje v severní části rozvojové lokality změnit vymezení plochy na C/v2, plochy městské zeleně (Z) a plochy bydlení B/r2. Podatel taktéž požaduje zachování povinnosti zpracovat pro předmětnou lokalitu územní studii.

Zpracovatel prověřil nutnost doplnit v rámci předmětné lokality plochy komerční vybavenosti (W) v návaznosti na realizované areály při ulici Purkyňova. Dle jeho posouzení není v lokalitě nutné vymezovat další plochy W (vyjma ploch v jihozápadní a severozápadní části předmětné lokality, které doplňují souvislý pás ploch komerční vybavenosti a byl u nich ponechám způsob využití W a nově vymezené plochy W v severní části – viz níže). Přeměnou původně plánovaných ploch W na plochy smíšené obytné (C) je reagováno na deficitní funkci bydlení, což je jeden z hlavních problémů současné doby. Zvýšení možnosti stavět objekty pro bydlení, resp. pro smíšenou funkci, je základním požadavkem města a jde o jednu z hlavních úloh územního plánu. Předmětná lokalita přirozeně propojuje městské části Královo Pole a Medlánky v oblasti Technologického parku, který dle návrhu ÚPmB doplní o rezidenční využití v kombinaci s občanskou vybaveností a službami a tím zajistí chybějící mísení funkcí v území.

Severní část předmětné rozvojové lokality bude částečně upravena, nikoliv však zcela dle požadavků podatele. Část plochy občanské vybavenosti bude zachována dle aktuálního návrhu ÚPmB. Ve střední části dojde k rozšíření plochy bydlení na úkor plochy smíšené obytné. Část plochy bezprostředně pod rozvodnou bude změněna z plochy C/v3 na plochu W/v3. Tato plocha bude mít za úkol odclonit případné negativní působení technického zařízení na plochy bydlení. Z toho důvodu není možné v této části vymezit plochy městské zeleně (Z), jak požaduje podatel.

Věcná podstata způsobů vypořádání předmětného podání zůstává nadále relevantní, přestože návrh nového územního plánu města Brna prošel přepracováním s ohledem na Pokyny ZMB z roku 2022 a byl uveden do jednotného standardu ÚPD dle stavebního zákona a jeho prováděcích předpisů. Výše uvedené texty je tedy nutno chápat také ve smyslu těchto úprav.

Vyhodnocení se doplňuje o následující:

Předmětná lokalita je součástí zpracovávané Územní studie Technologický park (KAM, p.o.), která mimo jiné prověří doplnění komerční vybavenosti v jižní a severní části lokality v návaznosti na realizované areály při ulici Purkyňově, doplnění bydlení v návaznosti



*na zástavbu bydlení v Medláncích v ul. Za Parkem, vymezení veřejného prostranství a prověření jeho charakteru, potřebu umístění občanského vybavení, možnost umístění mateřské školy, prověří vnitřní komunikační síť, vymezení pozemků pro obslužné komunikace s ohledem na jejich návaznost na stávající zástavbu, navrhne další dopravní napojení na stávající komunikace, řešení pěší průchodnosti lokalitou i k okolním plochám zeleně, napojení rozšířené vozovny a začlenění prodloužené tramvajové tratě včetně způsobu křížení s ostatní dopravou a řešením smyčky, návrh krajinné zeleně jako přechodu mezi Medláneckým kopcem a zástavbou a také napojení na technickou infrastrukturu. Tato ÚS nahradí územním plánem dříve předepsanou ÚS 08-Technologický park.*

#### **Námítka č.4**

##### **Výrok:**

*Námítce se nevyhovuje.*

##### **Odůvodnění:**

*Proces tvorby územního plánu obce není řízením, v němž by bylo možno namítat podobné procesní skutečnosti. Otázku případných tvrzených zásahů samosprávy do podoby Návrhu územního plánu není možno řešit, rozhodovat či v rámci námítky podjatosti procesovat v rámci projednání věcného řešení.*

*Věcná podstata způsobů vypořádání předmětného podání zůstává nadále relevantní, přestože návrh nového územního plánu města Brna prošel přepracováním s ohledem na Pokyny ZMB z roku 2022 a byl uveden do jednotného standardu ÚPD dle stavebního zákona a jeho prováděcích předpisů. Výše uvedené texty je tedy nutno chápat také ve smyslu těchto úprav.*

#### **Námítka č.5**

#### **Námítka č.6**

##### **Výrok:**

*Námítce se nevyhovuje.*

##### **Odůvodnění:**

*V rámci podání je vysloven požadavek na vypuštění návrhových ploch komunikací O-5 a O-6 z důvodu zbytečnosti, přivedení tranzitní dopravy do území, narušení přírodního zázemí v k.ú. Medlánců a je konstatováno, že je komunikace nerealizovatelná.*

*Koridory ploch dopravní infrastruktury D nejsou v namítaném území navrženy.*

*Návrh pro opakované veřejné projednání byl upraven v souvislosti s nesouhlasem vedení trasy záměru R/1 především na medláneckém katastru s ohledem na problematické propojení na ulici V Újezdech. Současně byla prověřena trasa vedoucí ve vzdálenější poloze od stávající zástavby a mimo území volnočasových aktivit v okolí Medláneckého potoka.*

*Vzhledem k nesouhlasu s původním vedením koridoru územní rezervy O-5 centrem Medlánců byla následně naznačena možnost změny jejího trasování. Tuto úpravu však z časových důvodů nebylo možné prověřit v potřebné podrobnosti a s podrobnějším vyhodnocením dopadů a vlivů na území.*

*Aby bylo možné podrobněji prověřit toto území jednak z hlediska koncepce dopravy (Odboru dopravy MMB) a z hlediska územních dopadů (Odboru územního plánování a rozvoje MMB), bylo rozhodnuto z pozice pořizovatele o jejich vymezení.*

*Z tohoto důvodu je v území územní rezerva O-6 ponechána beze změny a územní rezerva O-5 je upravena do koridoru v návaznosti od územní rezervy O-6 po propojení se záměrem R/1.*

*Po zpracování podrobnějších prověřovacích studií budou vyhodnoceny dopady do území a až následně na základě doporučení bude rozhodnuto o těchto územních rezervách. Tedy v tuto chvíli je předčasné předjímat výsledky prověření.*

*Z územního hlediska se nejedná o návrhy konkrétních záměrů komunikací, ale o prvky, které budou ve větší podrobnosti teprve prověřeny a následně až rozhodnuto o jejich případné aktivitaci.*

*Území dotčené překryvným koridorem územních rezerv je možné využívat dle současného využití nebo v souladu s podmínkami využití území plochy s rozdílným způsobem využití. Využití území pod koridory územních rezerv O-5 a O-6 je ponecháno z větší části obdobné jako v současném územním plánu, tedy v plochách s rozdílným způsobem využití: plochy zahrádek I, plochy zemědělské A nebo plochy krajinné zeleně K. Z výše uvedených důvodů nelze požadavky v současné době zohlednit.*

*Věcná podstata způsobů vypořádání předmětného podání zůstává nadále relevantní, přestože návrh nového územního plánu města Brna prošel přepracováním s ohledem na Pokyny ZMB z roku 2022 a byl uveden do jednotného standardu ÚPD dle stavebního zákona a jeho prováděcích předpisů. Výše uvedené texty je tedy nutno chápat také ve smyslu těchto úprav.*

### **Námítka č.7**

#### **Výrok:**

*Námítce se nevyhovuje.*

#### **Odůvodnění:**

*Pořizovatel se neztotožňuje s tvrzením podatele, že došlo k procesnímu pochybení v rámci procesu tvorby nového územního plánu tím, že byl na základě výsledků vyhodnocení předešlého veřejného projednání zpracován upravený Návrh. Stavební zákon výslovně předpokládá, že může být návrh územního plánu upraven, podstatně či nepodstatně, a jedná se tak o zcela legální a legitimní postup.*

*Současně není nijak podateli znemožněno uplatnit proti upravenému návrhu územního plánu svou připomínku či námítku.*

*Rovněž tak je chybným předpokladem podatele tvrzení, že jím uplatněné námítky či připomínky jsou v zásadě "bezpečné", protože město "nepočítá" s dalším projednáním.*

*Postoj města je sice v procesu tvorby územního plánu důležitý, ale vyhodnocení výsledků veřejných projednání zpracovává úřad územního plánování ve spolupráci s určeným zastupitelem a je na pořizovateli, aby po vyhodnocení správně určil další procesní postup; toto rozhodnutí nespadá do výlučné pravomoci samosprávných orgánů obce, a proto nelze podatelova tvrzení považovat za právně relevantní.*

*Jeho možnost vstoupit aktivně do procesu přípravy nového územního plánu nebyla nijak omezena a uplatněním své námítky to dokazuje; rovněž je nutné upozornit, že samotné uplatnění podání ještě nezakládá automatický nárok na to, že musí být námítce vyhověno - tím by byl popřen naopak proces vyhodnocení podání.*

*Chybnost závěrů podatele lze dokladovat tím, že úřad územního plánování na základě vyhodnocení výsledků opakovaného veřejného projednání zajistil úpravu Návrhu nového územního plánu města Brna a oznámil konání dalšího opakovaného veřejného projednání.*

*Věcná podstata způsobů vypořádání předmětného podání zůstává nadále relevantní, přestože návrh nového územního plánu města Brna prošel přepracováním s ohledem na Pokyny ZMB z roku 2022 a byl uveden do jednotného standardu ÚPD dle stavebního zákona a jeho prováděcích předpisů. Výše uvedené texty je tedy nutno chápat také ve smyslu těchto úprav.*



1717

## NÁMITKA/PŘIPOMÍNKA

NÁZEV PROJEDNÁVANÉ ÚPD

ZMĚNA PLOCHY ZAHRÁDEK „I“  
NA PLOCHU REKREAČNÍ „R/v2“

### Identifikační údaje podatele

#### Fyzická osoba/právnícká osoba

Jméno a příjmení/  
název společnosti

Datum narození/  
Identifikační číslo

Trvalé bydliště/  
sídlo

Jsem - nejsem\* občan města Brna

Jsem - nejsem\* vlastníkem pozemku/ů nebo stavby  
v ploše dotčené navrhovanou změnou  
Katastrální území Sadová par. č.: .....

### Upřesnění obsahu námítky/připomínky

▪ K textové části

▪ Ke grafické části

▪ K procesu pořizování

Městská část

Královo pole

Katastrální území

Sadová

Parcelní čísla pozemků  
Brno, k. ú. Sadová, Zaječí hora  
(adresa, doplňující popis lokality)

### Text námítky/ připomínky včetně ZDŮVODNĚNÍ

Přílohy

-ne ano\* celkový počet stran: 1

#### I.

Dotčení vlastníci mají ve svém vlastnictví pozemky v obci Brno uvedené na titulní straně této námítky.

Pořizovatel neimplementoval v upraveném návrhu Územního plánu města Brna námítky dotčených vlastníků ohledně shora uvedené lokality. Je-li dotčeným vlastníkům známo, byla blíže prověřována pouze možnost změny této lokality na plochu pro bydlení, která byla vyhodnocena jako nevhodná z důvodu nedostatečné infrastruktury, nicméně tento důvod nebrání úpravě na plochu rekreace „R/v2“ se stavbami pro rodinnou rekreaci do 80m<sup>2</sup>, přičemž tato změna je vhodná a potřebná z níže uvedených důvodů.

#### II.

Již dlouhodobě slouží pozemky v dotčené lokalitě k soustředěné individuální rekreaci. Tato lokalita je dobře známá jako rekreační oblast. Vlastníci pozemků v lokalitě na těchto pozemcích nemají pouze zahrádky, ale využívají tyto pozemky především pro trávení volného času a pro zázemí k rekreačním aktivitám včetně vycházek do přírody, hojně rozšířené cyklistiky a běžkování. K těmto aktivitám slouží příslušná lokalita a její přílehlé okolí i pro širokou veřejnost, především obyvatele města Brna.

Shora popsanému využití pozemků odpovídá také jejich faktická podoba, z níž je zřejmé, že v převážné míře slouží pozemky pro individuální rekreaci, přičemž **převažuje nezemědělský charakter tohoto využití**. Většina vlastníků má na svém pozemku vybudováno zázemí pro rekreaci v podobě budov k individuální rekreaci. V příslušné lokalitě se historicky nachází větší množství povolených staveb rekreačních budov o výměrách značně přesahujících 25 m<sup>2</sup>. Pozemky v této lokalitě zpravidla přesahují plochu 1000 m<sup>2</sup>.

Neexistuje přitom žádný důvod, proč by již historicky existující rekreační oblast Sadová – Zaječí hora měla být formálně pouhou zahrádkářskou kolonií s přípustnými stavbami do 25 m<sup>2</sup>. Dotčení vlastníci považují za chybu stávajícího územního plánu, že tento nereflektoval historicky existující stav funkčního využití a existující zástavby v lokalitě a že tato plocha byla neuváženě zahrnuta mezi „zahrádky“ s regulativem výstavby do 25 m<sup>2</sup>, přičemž plochu 25 m<sup>2</sup> nelze v současné době považovat za dostatečnou pro stavby sloužící k individuální rekreaci.



## NÁMITKA/PŘIPOMÍNKA

### Text námítky/ připomínky včetně ZDŮVODNĚNÍ

Ze zpracované územní studie „Návrh využití zahrádkářských lokalit na území města Brna“ vyplývá, že jako „zahrádkářská lokalita ZL“ by měly být nadále označeny takové lokality, kde z hlediska stavebního využití převládají drobné stavby a přístřešky, sloužící převážně k uskladnění zahrádkářských potřeb a zajišťující pouze základní servis pro pěstitele, nesloužící primárně k rekreaci. Na většině plochy lokality by mělo převládat maloplošné pěstování zemědělských plodin. Pozemky jednotlivých uživatelů jsou v zahrádkářských lokalitách relativně malé (do 500 m<sup>2</sup>) a často nejsou vzájemně odděleny plotem, při častém využití společného oplocení zahrádkářské „osady“.

Citované znaky zahrádkářské lokality Zaječí hora nespĺňuje. Z citované územní studie totiž vyplývá, že plochy „I“ v k.ú. Sadová obsahují celkem 144 staveb do výměry 25m<sup>2</sup> a 173 staveb převyšujících tuto výměru, ve 30 případech dokonce přes 80 m<sup>2</sup>. Konkrétně lokalita č. 270 (v k.ú. Sadová nejrozsáhlejší) obsahuje celkem 123 staveb do výměry 25m<sup>2</sup> a 140 staveb převyšujících tuto výměru, ve 25 případech dokonce přes 80 m<sup>2</sup>. Je tedy zřejmé, že nezemědělský charakter převažuje a že jde ve skutečnosti o „chatovou lokalitu“ s rekreačními chatami na pozemcích zpravidla přes 1000 m<sup>2</sup>.

Lokalita Zaječí hora naopak zcela splňuje definici „Chatové lokality CHL“ dle shora uvedené územní studie, jelikož z hlediska stavebního využití převládají objekty větší velikosti s rekreačním charakterem využití (umožňují přespaní, stravování) a některé bývají upraveny i k sezónnímu bydlení nebo plnohodnotnému bydlení. Tomu odpovídá i vybavení objektů. Někteří z vlastníků mají v objektech nahlášeno i trvalé bydliště. Zatrávnění pozemku převládá nad zahradními záhony. Těm je zpravidla určena pouze určitá část pozemku a mají často jen doplňkovou funkci, případně zcela chybí. Jednotlivé pozemky jsou středně velké, často však mají i několik tisíc metrů. Jejich uspořádání bývá často osově protažené a jsou téměř vždy odděleny oplocením. Tento typ lokality je dostupný (často s problémy) individuální automobilovou dopravou.

Vyhodnocení lokality Zaječí hora jako zahrádkářské lokality je tedy s ohledem na výše uvedené skutečnosti překvapivé a nesprávné.

#### III.

Stav územního plánu odporující reálnému stavu v lokalitě má dalekosáhlé negativní důsledky pro vlastníky nemovitostí a komplikuje řádné využívání nemovitostí, a to přes to, že návrh Územního plánu města Brna počítá s tím, že stávající povolené stavby přesahující regulativ budou nadále považovány za přípustné. Například s ohledem na stáří a stav některých nemovitostí se ukazuje, že by pro vlastníky bylo nevhodnějším řešením nahrazení původních staveb novými konstrukcemi. To však územní plán nepřipouští. Vlastníci tak nemají jiné východisko, než existující staré a nevyhovující budovy nákladně udržovat, byť by bylo ekonomičtější či ekologičtější tyto stavby nahradit novostavbou z moderních materiálů. Pro zbývajících vlastníky nemovitostí v lokalitě se jeví regulativ výstavby do 25 m<sup>2</sup> jako bezdůvodně diskriminační oproti vlastníkům, kteří na sousedních pozemcích mají historicky povoleny stavby tento regulativ mnohonásobně přesahující. Nezhodnotí lokality mezi rekreační plochy „R“, dále komplikuje vytváření odpovídajícího a bezpečného zázemí pro rekreaci v kvalitním přírodním prostředí, což je stav, který je v rozporu s veřejným zájmem i s principy, které stanoví návrh Územního plánu města Brna pro plochy rekreace.

Návrh Územního plánu města Brna uvádí, že koncepce rekreace v plochách rekreace „R“ je stanovena pro zajištění podmínek rekreace v kvalitním přírodním prostředí. V plochách rekreace je třeba respektovat následující zásady:

- zachování hodnot přírodního a krajinného prostředí města;
- potřebu udržet příležitosti pro veřejnou i individuální rekreaci v kvalitním přírodním prostředí rekreačních oblastí;
- zlepšení vybavenosti rekreačních oblastí veřejnou infrastrukturou.

Dále se uvádí, že rekreační oblasti jsou v územním plánu specificky vyznačeny mimo jiné v návaznosti na větší územní potenciál, koncentraci rekreačních aktivit a tradiční rekreační využívání. Přesně tak by tomu mělo být i u dotčené lokality Sadová – Zaječí hora, která tyto podmínky naplňuje a označení za rekreační oblast s případnými dalšími doprovodnými úpravami návrhu Územního plánu by mohlo pomoci rozumnému, ekologickému a udržitelnému rozvoji individuální rekreace v lokalitě Zaječí hora.

Změna předmětné lokality na chatovou lokalitu „R“ by podpořila rekreační charakter oblasti, a to jak co se týče veřejného užívání (cyklostezka), tak i soukromého užívání nemovitostí s možným rozšířením sezonního bydlení. To by podpořilo též bezpečnost a ochranu majetku v lokalitě. Častější přítomnost rekreačních v objektech k tomu způsobených může být důležitou prevencí pro nežádoucí devastaci lokality a v zahrádkářských oblastech tolik rozšířených krádeží.


Pokud by snad mělo být důvodem pro nepřijetí navrhované změny, že by tímto bylo zasaženo do stávajícího krajinného rázu, pak dotčení vlastníci uvádějí, že je navrhováno jen uvedení právního stavu do souladu s faktickým stavem, na rozdíl od jiných změn blízce sousedících rozvojových lokalit obsažených v návrhu Územního plánu města Brna (vícepodlažní bytová výstavba v přílehlé lokalitě Sadová Sa-1, dvoupruhová páteřní komunikace a most přes údolí Zaječího potoka). Nejsou-li tyto navrhované změny závažné z pohledu ochrany přírody, jistě nemůže být problémem ani narovnání historicky platného stavu rekreační výstavby v dotčené lokalitě.

#### IV.

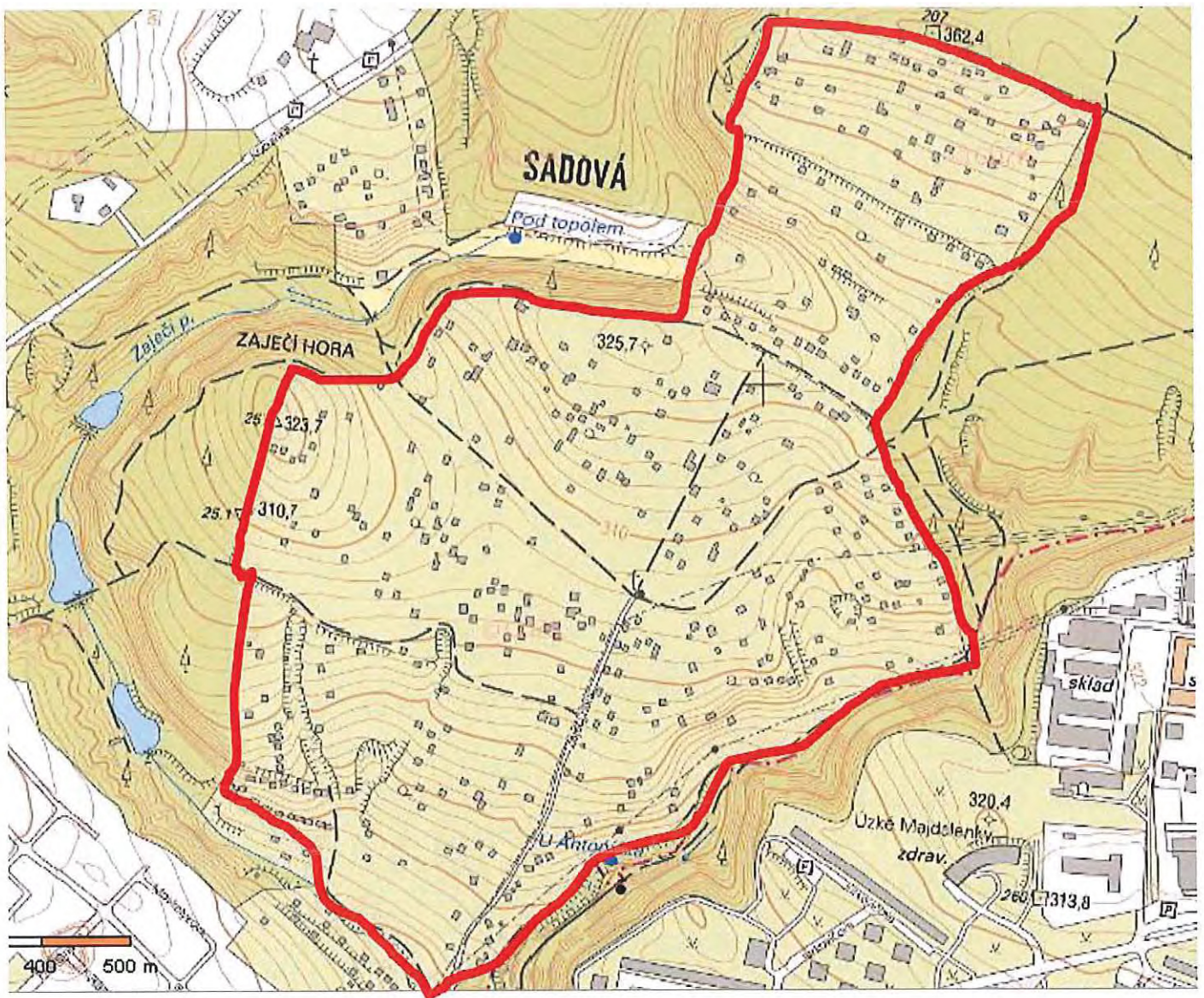
Tímto dotčení vlastníci z důvodu ochrany svých vlastnických práv i veřejného zájmu navrhují, aby shora označené plochy „I“ v lokalitě Sadová – Zaječí hora byly změněny na plochy „R/v2“ se stavbami pro rodinnou rekreaci do 80m<sup>2</sup> (s výškou 3-10 m), popřípadě „R/v1“ (s výškou 3-7 m).

Dotčení vlastníci také navrhují, aby celá dotčená lokalita byla označena jako rekreační oblast.

V: BRNĚ Dne: 28.6.2021

Podpis: 





## **MMB/0342671/2021**

### **Námítka**

#### **Výrok:**

Námítce se nevyhovuje.

#### **Odůvodnění:**

Podatel námítky nesouhlasí s vymezením stabilizované plochy zahrádek (I) v lokalitě Zaječí hora v k.ú. Sadová, kde se zároveň nachází pozemky parc. č. 590/1, 590/2, k.ú. Sadová, které jsou v jeho spoluvlastnictví. Podatel navrhuje změnu na plochu rekreace („R/v2“ případně „R/v1“) se stavbami pro rodinnou rekreaci se zastavěnou plochou do 80 m<sup>2</sup>. Podatel dále navrhuje, aby celá lokalita byla označena jako rekreační oblast.

Předmětná lokalita Zaječí hora je dle platného ÚPmB součástí stabilizované nestavební-volné plochy s objekty pro individuální rekreaci na zemědělském půdním fondu, kde jsou mimo jiné přípustné stávající objekty pro individuální rekreaci o zastavěné ploše max. 25 m<sup>2</sup> včetně verand, vstupů a teras, s obestavěným prostorem části stavby nad upraveným terénem, který nesmí překročit 110 m<sup>3</sup>. Dotčená lokalita není součástí žádné rekreační oblasti, vymezené platným ÚPmB.

V Konceptu nového ÚPmB (2011) je předmětná lokalita ve všech třech variantách prověřena a navržena jako součást stabilizované plochy zahrádek – plochy s přípustnými zahradními chatami a není součástí žádné vymezené rekreační oblasti.

Předmětná lokalita byla dále prověřena územní studií Návrh využití zahrádkářských lokalit na území města Brna (Ing. arch. Zbyněk Pech, Ing. arch. Jiří Fixel, atelier ERA, sdružení architektů Fixel a Pech, 2018), která byla schválena dne 26.09.2018 jako územně plánovací podklad pro nový ÚPmB a případné změny ÚPmB a je evidovaná v iLAS: 55587404 (dále jen ÚS Návrh využití zahrádkářských lokalit na území města Brna). V analytické části je předmětná lokalita vyhodnocena dle skutečného stavu v území jako zahrádkářská lokalita č. 270 – plochy s objekty pro individuální rekreaci. V návrhové části ÚS Návrh využití zahrádkářských lokalit na území města Brna je předmětná lokalita navržena jako stabilizovaná plocha zahrádek se zahradními chatami (IZCH), kde by byla mimo jiné přípustná rekonstrukce, dostavba a výstavba nových zahradních chat (objektů pro individuální rekreaci charakteru zahradních chat) o celkové zastavěné ploše max. 25 m<sup>2</sup>, přičemž obestavěný prostor části stavby nad upraveným terénem nesmí překročit 110 m<sup>3</sup>. ÚS Návrh využití zahrádkářských lokalit na území města Brna vyhodnotila i dopravní a technickou infrastrukturu: „Dopravní obsluha – přístupové účelové komunikace cca 2-3 m, vnitřní komunikace cca 3 m, část bez pozemku. Technická infrastruktura – kanalizace – podrobné řešení celé lokality, napojení na veřejnou kanalizaci finančně náročné. Technická infrastruktura – voda – spodní část napojení na veřejný vodovod, nízká ekonomická náročnost, další část ATS, dále pak ekonomicky neřešitelné.“ Předmětná lokalita není vyhodnocena jako vhodná pro plochy rekreace s rekreačními objekty (IRCH) nebo plochy s objekty pro rekreaci pobytovou rodinnou (IRR).

Zpracovatel vycházel při zpracování Návrhu nového ÚPmB z Pokynů pro zpracování Návrhu územního plánu města Brna, které schválilo Zastupitelstvo města Brna usnesením č. ZM7/3871 na zasedání konaném dne 19. 6. 2018, a dalších aktuálních podkladů; v tomto případě zejména z výše zmíněné ÚS Návrh využití zahrádkářských lokalit na území města Brna. ÚS Návrh využití zahrádkářských lokalit na území města Brna potvrdila řešení Konceptu nového ÚPmB na území lokality Zaječí hora pro účel využití - plochy zahrádek a toto řešení Návrh nového ÚPmB převzal. Proto je předmětná lokalita v Návrhu nového ÚPmB navržena jako stabilizovaná plocha zahrádek (I) a není součástí žádné z vymezených rekreačních oblastí.

V závazné textové části Návrhu nového ÚPmB v kapitole 6.3.3.14 PLOCHY ZAHRÁDEK - I je uvedeno následující:

„Podmínky využití ploch zahrádek



- Hlavní je využití pro individuální rekreaci formou zahrádkaření.
- Přípustné je využití související, podmiňující nebo doplňující hlavní využití.
- Podmíněně přípustné využití není stanoveno.
- Nepřípustné je využití pro bydlení.

#### Umístění staveb

Plochy zahrádek nejsou určeny k umísťování staveb; kromě obecných podmínek využití území v nich lze umísťovat pouze následující stavby:

- zahradní chaty, které mohou být podsklepené (mimo území kulturní památky hradisko v Obřanech a pohřebiště Široká) a mohou mít jedno nadzemní podlaží a podkroví a zastavěnou plochu stavby do 40 m<sup>2</sup> (v rekreační oblasti Přehrada do 50 m<sup>2</sup>); zahradní chaty nelze stavebně spojovat proti smyslu stanovené prostorové regulace,
- příslušenství těchto staveb za podmínky, že je objemově adekvátní typově přiměřenému příslušenství hlavní stavby [např. kůlna, bazén (mimo území kulturní památky hradisko v Obřanech a pohřebiště Široká), altán apod.] a je zachováno stanovené minimální plošné zastoupení zeleně,
- stavby a zařízení sloužící ke zlepšení podmínek využití území pro účely veřejné rekreace a občanské vybavení, sloužící danému území, za podmínky, že záměry jsou objemově přiměřené přípustné zástavbě v území a že nedojde k podstatnému narušení či omezení hlavního využití.

Podmínkou pro umísťování veškerých staveb (včetně oplocení) v plochách zahrádek je zohledňování a zlepšování prostupnosti v území; tam, kde zlepšování prostupnosti není možné nebo důvodné (dostatečná šířka komunikace, stávající kvalitní průchodnost území) alespoň zachování dosavadní prostupnosti.

#### Zastoupení zeleně v plochách zahrádek

Minimální plošné zastoupení zeleně na terénu v plochách zahrádek je stanoveno v rozsahu 80 % pro disponibilní pozemky stavebního záměru.“

Z výše uvedeného je zřejmé, že předmětná lokalita Zaječí hora je dlouhodobě prověřena pro využití jako plocha zahrádek s objekty pro individuální rekreaci – zahradními chatami. Předmětná lokalita je prakticky obklopena lesními komplexy. V rámci koncepce uspořádání krajiny (Návrh nového ÚPmB) tvoří předmětná lokalita Zaječí hora přírodní zázemí v krajině, které je charakteristické mimořádnými kulturními a krajinnými hodnotami a je vymezené za účelem ochrany území před nepřiměřeným stavebním rozvojem, kterým by bezpochyby bylo umísťování staveb pro hromadnou nebo rodinnou rekreaci o zastavěné ploše až 80 m<sup>2</sup> a při výškové úrovni zástavby až 7 m nebo dokonce až 10 m (specifikace výškové úrovně zástavby 1, případně 2) v celé ploše předmětné lokality Zaječí hora (cca 58 ha).

Navržené řešení vychází vstříc zvyšujícím se požadavkům na individuální rekreaci a obecně na trávení volného času. Byla zvýšena přípustná zastavěná plocha staveb – zahradních chat z 25 m<sup>2</sup> až na 40 m<sup>2</sup> (tento typ staveb je zapisován do katastru nemovitostí ve způsobu užívání stavby jako stavba pro rodinnou rekreaci, viz. Vyhláška č. 357/2013 Sb., o katastru nemovitostí, ve znění pozdějších předpisů), přičemž je možná i výstavba objemově adekvátního příslušenství, např: kůlna, bazén, altán, při dodržení stanovených podmínek. To umožňuje trávit volný čas nejen zahrádkařením v doslovném významu (pěstování zeleniny a ovoce na záhonech, případně v sadu, který se vyznačuje zároveň větší plochou pozemku, obvykle přes 1000 m<sup>2</sup>), ale i jinými formami trávení volného času, například koupání, slunění, odpočinek, relaxace, aktivity jako hry dětí, případně procházky, cyklistika nebo běžkování v okolí. Územní plány obecně neregulují takovéto detaily užívání území, stejně tak jako neregulují interiérové vybavení objektů pro individuální rekreaci. Stavba pro individuální rekreaci – zahradní chata o zastavěné ploše 40 m<sup>2</sup>, podsklepená, s jedním nadzemním podlažím, podkrovím a adekvátním příslušenstvím je schopna poskytovat dostatečné zázemí pro zahrádkaření i pro výše zmíněné individuální formy rekreace pro jednotlivce, případně pro rodinu s dětmi.

Plochy rekreace se specifikací "R" jsou na území města vymežovány pouze výjimečně, a to v rekreačních oblastech, např. v rekreační oblasti Přehrada, Mariánské údolí – Říčky anebo na území bývalých rekreačních oblastí, kde tomu odpovídá již stávající převažující stav v

území. Návrhem nového ÚPmB vymezené rekreační oblasti jsou územími, které mají velmi vysoký rekreační potenciál, umožňují velmi různorodé formy veřejné rekreace, hromadné rekreace a sportovního využití. Tyto oblasti mají již nyní větší koncentraci rekreačních a sportovních aktivit, hromadných veřejných aktivit a služeb, podporujících veřejnou rekreaci. Předmětná lokalita Zaječí hora tento rekreační potenciál nemá, je prakticky v celé své ploše historicky užívána převážně pro soukromou individuální rekreaci na oplocených pozemcích (zahrádkaření), převážně s menšími stavbami pro rodinnou rekreaci – zahradními chatami, přestože ojediněle jsou zde historicky umístěny i legální větší stavby pro rodinnou rekreaci nebo rodinné domy. Zároveň dopravní infrastruktura, technická infrastruktura a na ni navazující služby podporující veřejnou rekreaci nebo intenzivnější pobytovou rodinnou rekreaci nejsou dostatečné nebo zcela chybí a jejich zřízení by bylo na velké části předmětného území neúměrně finančně náročné nebo dokonce z ekonomického hlediska nerealizovatelné (viz. ÚS Návrh využití zahrádkářských lokalit na území města Brna). Rekreace jinými způsoby, než je zahrádkaření jako takové, které zmiňují podatelé námítky, např. trávení volného času, procházky do přírody, cyklistika nebo běžkování, nejsou samy o sobě důvodem vymezení nové rekreační oblasti a zároveň regulativy plochy zahrádek (I) tyto formy rekreace nevylučují.

Z výše uvedených důvodů nelze vyhovět požadavkům podatelů. Předmětnou lokalitu Zaječí hora nelze vymežit jako novou rekreační oblast a nelze ji zařadit do ploch rekreace (R) se stavbami pro rodinnou rekreaci, které mohou mít zastavěnou plochu stavby až 80 m<sup>2</sup>.

Vzhledem k tomu, že lokalita Zaječí hora není vhodná pro způsob využití jako plocha rekreace (R) a je třeba zde zachovat spíše individuální formy rekreace s méně intenzivním stavebním využitím, odpovídající způsobu využití plochy zahrádek (I), nelze zde vymežit ani specifikace struktury zástavby v – volná zástavba nebo specifikace výškové úrovně zástavby 1 – výškové rozpětí 3 až 7 m nebo 2 – výškové rozpětí 3 až 10 m. Tyto specifikace jsou dány přímo regulativy stabilizované plochy zahrádek (I).

Problematiku stávajících legálních staveb, které dle regulativů Návrhu nového ÚPmB neodpovídají hlavnímu, přípustnému nebo podmíněně přípustnému využití základní plochy, nebo prostorové parametry neodpovídají stanoveným prostorovým regulativům, Návrh nového ÚPmB upravuje následujícím způsobem:

V připravovaném Návrhu nového ÚPmB, který je zpracován v měřítku 1:10 000 dochází k tomu, že převážná většina malých ploch je integrována (pohlčena) do sousedních funkčních ploch s větší výměrou. Zpracovatel stanovil minimální velikost plochy RZV na 0,5 ha (5 000 m<sup>2</sup>). Ve výjimečných případech, pokud si to vymezení a koncepce Územního plánu vyžaduje, jsou zobrazované plochy RZV menší. Takto zvolená velikost ploch RZV vychází z principu koncepce a měřítka výkresů, kde kresba nemůže zachycovat nepřiměřený detail. Plochy menší než 5 000 m<sup>2</sup> jsou vymežovány s ohledem na zobrazování v územním plánu a podrobnosti popisu obvykle jen v případech nutnosti samostatného vymezení menší plochy (např. plochy plní významnou funkci). Pokud tvoří plochu podměrečnou, tj. menší než 0,5 ha, jsou zpravidla integrovány do jiných ploch RZV s jiným využitím.

Toto se v praxi dotklo například právě legálních staveb rodinných domů nebo legálních větších staveb pro rodinnou rekreaci, které byly v minulosti umístěny v území určeném pro využití jako zahrádky (funkční plochy s objekty pro individuální rekreaci na zemědělském půdním fondu dle platného ÚPmB) a v Návrhu nového ÚPmB jsou vymezeny jako stabilizované plochy zahrádek (I).

V souladu s výše uvedeným je pro obdobné případy v Závazné textové části Návrhu nového ÚPmB v kapitole 6.2. Obecné podmínky využití území uvedeno následující:

„Při vymežování ploch ve stanoveném měřítku nutně dochází k integraci (grafické subsumpci, pohlčení) odlišných jevů v území (zejména u stabilizovaných ploch); tato integrace se z hlediska jevů, se kterými pracuje územní plán, týká především:

- struktury zástavby,
- výšky zástavby,
- způsobů využití území.“

*S integrovanými jevy, které jsou faktickou součástí vymezené plochy, ale neodpovídají stanovené regulaci v ploše, je třeba pracovat mimo jiné následujícím způsobem:*

*„Jestliže způsob využití dosavadních staveb a zařízení (popř. způsob využití území), legálně umístěných nebo povolených ke dni účinnosti tohoto územního plánu, neodpovídají hlavnímu, přípustnému nebo podmíněně přípustnému využití základní plochy, nebo prostorové parametry neodpovídají stanoveným prostorovým regulativům jsou tyto stavby a zařízení (popř. způsob využití území) přípustné. Záměry na změny těchto staveb a zařízení (včetně případných úprav dosavadního způsobu využití) a doplňkové stavby ke stavbě hlavní jsou podmíněně přípustné za podmínky, že buď*

*- nedojde k podstatnému narušení nebo znemožnění využití stanoveného hlavního nebo přípustného využití, nebo*

*- není jejich rozsah nepřiměřený dosavadnímu způsobu využití nebo míře zátěže nebo hmotovému řešení (objemu, velikosti, rozsahu) stavby nebo zařízení a je zachováno stanovené minimální plošné zastoupení zeleně.*

*Jestliže bylo do doby účinnosti tohoto územního plánu vydáno územní rozhodnutí (popř. jiný správní akt, kterým je stavba nebo záměr umísťován nebo povolován), ke kterému bylo vydáno kladné závazné stanovisko orgánu územního plánování o souladu s územně plánovací dokumentací, jsou tyto záměry přípustné. To neplatí, pokud dojde ke zrušení podkladového stanoviska úřadu územního plánování opravnými či jinými přezkumnými postupy. Na tyto záměry se rovněž vztahují pravidla pro práci s integrovanými jevy.“*

*Vzhledem ke skutečnosti, že předmětná lokalita Zaječí hora byla a je z územně plánovacího hlediska dlouhodobě určena pro individuální rekreaci, zejména formou zahrádkaření, nelze Návrh nového ÚPmB označit za diskriminační a nedochází k poškození vlastníkům nemovitostí v této lokalitě.*

*Na základě výše uvedeného lze dále konstatovat, že nedochází k poškození vlastníkům staveb, protože stávající legální stavby, které nejsou v souladu s regulativy předmětné stabilizované plochy zahrádek (I), z důvodů jejich integrace do plochy zahrádek (I), budou v území přípustné a budou přípustné i změny těchto legálních staveb za stanovených podmínek. Tedy bude možná řádná údržba těchto staveb.*

*Věcná podstata způsobů vypořádání předmětného podání zůstává nadále relevantní, přestože návrh nového územního plánu města Brna prošel přepracováním s ohledem na Pokyny ZMB z roku 2022 a byl uveden do jednotného standardu ÚPD dle stavebního zákona a jeho prováděcích předpisů. Výše uvedené texty je tedy nutno chápat také ve smyslu těchto úprav.*

*Pro úplnost dodáváme, že dřívější kap. 6.3.3.14 PLOCHY ZAHRÁDEK - I je nyní kap. 6.3.2.19 REKREACE JINÁ - RX. Z důvodů uvedení dokumentace do jednotného standardu došlo k přejmenování plochy I – „plochy zahrádek“ na plochu RX – „rekreace jiná“ a k úpravě textu závazné textové části předmětné plochy RZV, kde byl důvodem i požadavek pořizovatele na zvýšení srozumitelnosti a aplikovatelnosti podmínek využití plochy RX.*



2475

MAGISTRÁT MĚSTA BRNA  
Odbor územního plánování a rozvoje  
Pošlo: 3.0 -06- 2021  
Č.j. MMB: ...  
Příl.: .....

MAGISTRÁT MĚSTA BRNA, Odbor územního plánování a rozvoje, Kounicova 67, 602 00 Brno

### NÁMITKA / PŘIPOMÍNKA

UPRAVENÝ NÁVRH NOVÉHO ÚPmB – opakované veřejné projednání

Identifikační údaje podatele – Fyzická osoba/právnícká osoba

Statutární město Brno  
Doručeno: 29.06.2021  
MMB/0342672/2021  
listy: 1 přílohy:  
druh: 1/sv:



mmb1es7d2f73c7

Jméno, příjmení /  
Název společnosti  
Datum narození/  
Identifikační číslo  
Trvalé bydliště/  
sídlo  
E-mail:



Jsem – nejsem\*) občan města Brna

Jsem – nejsem\*) vlastníkem pozemku/ů nebo stavby, ke které se dotčené navrhovanou změnou katastrální území Medlanky parcel. č. 611743

#### Upřesnění obsahu námitky/připomínky (území, ke kterému se vztahuje námitka/připomínka)

Městská část a katastrální území Medlány  
Označení lokality, rezervy Me-1, O-5, O-6

#### Text námitky/připomínky včetně ZDŮVODNĚNÍ

#### 1. Rozvojová plocha Me-1 Technologický park

Požaduji **zásadně redukovat intenzitu využití území** v rozvojové lokalitě Me-1 (Technologický park Brno) v k. ú. Medlány. Tato intenzita je pro dané území zcela neadekvátní a vytváří neúnosnou zátěž pro své okolí a celou městskou část Brno-Medlány, kdy by mohlo jen díky této změně na malé části jejího území dojít ke zdvojnásobení obyvatel celé městské části. Současně požaduji stanovit jednoznačné limity maximální míry zastavění území a vyšší minimální podíl zeleně.

**Výšková úroveň zástavby:** V této souvislosti požaduji zejména redukovat navrhovanou výškovou úroveň tak, jak bylo dlouhodobě sledováno ve všech dokumentech v procesu přípravy nového územního plánu města (ve všech třech variantách konceptu i v původním návrhu), tedy tak, aby celá lokalita mezi spojnicí ulic Hudcovy a Purkyňovy a zámeckým parkem byly výškové úrovně zástavby 2 (pod rozvodnou 3) a lokalita mezi spojnicí ulic Hudcovy a Purkyňovy a stávající tramvajovou smyčkou, aby měla výškovou úroveň 3. Požaduji, aby v žádné části lokality Me-1 nebyla překročena výšková úroveň 3.

**Vymezení funkčních ploch:** Vymezení funkčních ploch požaduji tak, aby byl nadále sledován původní záměr obsažený ve všech třech variantách konceptu územního plánu, tedy dlouhodobě zamýšlené dobudování Technologického parku Brno až po spojnici ulic Hudcovy a Purkyňovy a zabráněno možnosti přeměnit celou lokalitu na rezidenční bydlení. Požaduji tedy v takto vymezené části lokality vrátit funkční plochy komerční vybavenosti „W“ s výškovou úrovní 3. Mezi spojnicí ulic Hudcovy a Purkyňovy vítám nově vymezenou plochu vybavenosti. Část pozemků nad touto plochou požaduji

1

1

2

2

3

3



**3**

vymezit pro budoucí polyfunkční využití s bydlením i občanskou vybaveností jako plochu C/v2. Plochu bezprostředně pod rozvodnou vymezit jako zeleň Z a zbývající plochu jako plochu bydlení B/r2, jak tomu bylo ve všech dosavadních dokumentech. Požadují zachování povinnosti zpracovat územní studii.

**3****4**

**Systémová podjatost:** Namítám systémovou podjatost v procesu přípravy nového územního plánu v lokalitě Me-1 Technologický park. Je to totiž město samotné, které vlastní bezprostředně nebo přes jím ovládané společnosti pozemky v této lokalitě. Intenzita využití území ve prospěch bydlení a výšková úroveň zástavby se měnila postupně s tím, jak město navýšilo svůj podíl ve společnosti Technologický park Brno a.s. a jak následně začalo zvažovat různé formy zcizení pozemků v této lokalitě za účelem sanování rozpočtu města. To se postupně projevilo v návrhu nového ÚP z roku 2020, kde byly změněny funkční plochy oproti všem variantám konceptu a v rozporu s Pokyny pro dopracování návrhu tak, aby bylo možné postavit více lukrativních bytových domů a pozemky tak více zhodnotit prodejem některému z developerů, a dále v upraveném návrhu ÚP, kde byly ze stejného důvodu dramaticky navýšeny výškové úrovně výstavby a opět tak zvýšena intenzita výtěžnosti území pro případ jeho zcizení. Provádět změny ÚP za účelem zvyšování hodnoty majetku města nebo sanování jeho rozpočtu je přitom zcela v rozporu se zákonem definovanými cíli a úkoly územního plánování. Je rovněž v rozporu s principem rovného zacházení.

**4****5**

**2. Návrhové plochy komunikací O-5 (komunikační propojení ulice Turistické a areálu bývalých kasáren v Řečkovících) a O-6 (prodloužení ulice Purkyňovy do ulice Turistické)**

**5****6**

Rezerva pro tyto komunikace je zbytečná. Tyto komunikace nemají žádný potenciál dopravě v Medlánkách odlehčit, ale naopak do Medlánek přivedou novou tranzitní dopravu, která tudy nutně jezdit nemusí. Tím dojde ke zničení cenné rekreační lokality Medláneckého letiště a přírodní památky Medlánecké kopce. Rezerva pro tyto komunikace je navržena přes soukromé pozemky, přes zahrady a stávající biokoridor. Nejen že by zásadně znehodnotila území, ale je ve své podstatě nerealizovatelná.

**6****7**

**3. Procesní pochybení při tvorbě upraveného návrhu a zkrácení zákonných práv účastníků**

**7**

Mám za to, že v důsledku pochybení v procesu tvorby upraveného návrhu ÚP byla porušena má zákonná práva reálně svými námitkami a připomínkami ovlivnit výslednou podobu nového územního plánu. Upravený návrh totiž přinesl zcela nová, v původním návrhu nezahrnutá, řešení, jako např. v mé námitce/připomínce uvedené dramatické navýšení výškových úrovní v lokalitě Me-1 Technologický park a rezervu komunikace O-5. Tato nová řešení přitom nepožadovala žádná dotčená osoba ani dotčený státní orgán. Vyhovění mé námitce či připomínce proti takovému řešení obsaženému v upraveném návrhu by však bylo podstatnou úpravou s nutností nového, v tomto případě již třetího, veřejného projednání. S tím však město nepočítá. Procesním pochybením, spočívajícím ve skutečnosti, že byla do upraveného návrhu zapracována zcela nová řešení a regulace území bez možnosti dosáhnout v předpokládaném procesu přípravy nového ÚP města Brna reálně jejich přehodnocení na základě zákona uplatněných připomínek a námitek, došlo ke zkrácení mých zákonných práv, čímž došlo k obdobné situaci, kterou procesní právo zná jako „odnětí instance“.

v BRNĚ dne 25.6.2021

Podpis

\*nehodící se škrtněte

## **MMB/0342672/2021**

### **Námítka č.1**

#### **Výrok:**

Námítce se nevyhovuje.

#### **Odůvodnění:**

Podatel zásadně požaduje zredukovat intenzitu využití předmětné rozvojové lokality, a to formou nastavení limitů maximální míry zastavění a stanovením vyššího minimálního podílu zeleně.

De facto celá plocha předmětné rozvojové lokality je v platném ÚPmB vymezena jako plocha zastavitelná (vyjma menších ploch zeleně a veřejných prostranství). Zároveň je převážná část parcel vlastnictvím soukromých vlastníků (vyjma plochy V/a2, části ploch D/a3 a většiny veřejných prostranství). Není tudíž možné v návrhu ÚPmB vymezit větší nezastavěné plochy zeleně a tím snížit intenzitu využití území, jelikož v případě, že by došlo ke změně plochy stavební (viz platný ÚPmB) na plochu nestavební, tak hrozí náhrada škody za změnu využití území dle § 102 odst. 2 zákona č. 183/2006 Sb., o územním plánování a stavebním řádu.

Zároveň se v návrhu ÚPmB nevymezují ani menší plochy zeleně, tak jak jsou vymezeny v platném ÚPmB. Z důvodu zvoleného měřítka výkresů a podrobnosti ÚPmB byla pro návrh ÚP stanovena minimální velikost funkční plochy na 0,5 ha (pouze ve zvláštních případech na 0,2 ha) v souladu s ustanovením § 3 odst. 1 vyhlášky č. 501/2006 Sb. Návrh ÚPmB řeší zastoupení zeleně u funkčních ploch nastavením minimálního zastoupení zeleně, které je u ploch B a C 30 % pro disponibilní pozemky stavebního záměru, u ploch W pak 20 % pro disponibilní pozemky stavebního záměru. Vzhledem k tomu, že se v blízkosti předmětné plochy nachází velké plochy krajinné i městské zeleně, tak zpracovatel nepovažuje za nutné tyto podíly navyšovat.

Věcná podstata způsobů vypořádání předmětného podání zůstává nadále relevantní, přestože návrh nového územního plánu města Brna prošel přepracováním s ohledem na Pokyny ZMB z roku 2022 a byl uveden do jednotného standardu ÚPD dle stavebního zákona a jeho prováděcích předpisů. Výše uvedené texty je tedy nutno chápat také ve smyslu těchto úprav.

### **Námítka č.2**

#### **Výrok:**

Námítce se vyhovuje částečně.

#### **Odůvodnění:**

Podatel požaduje, aby výšková úroveň zástavby v severní části předmětné lokality byla stanovena na úroveň 2 (v části pod rozvodnou úroveň 3) a ve zbývajících částech předmětné lokality, aby byla stanovena maximálně 3. výšková úroveň zástavby.

V severní části předmětné lokality bude pod rozvodnou zachována výšková úroveň 3. Ve zbylé části bude rozšířena plocha bydlení s výškovou úrovní 2. Podél pozemní komunikace spojující ulice Hudcova a Purkyňova však zůstane zachován úzký pás plochy smíšené obytné (C) s výškovou úrovní 3. Smyslem stanovení vyšší úrovně zástavby u této plochy je ochrana nižší rezidentní zástavby, která se nachází za ní, od potenciálně rušnější pozemní komunikace (odclonění negativních vlivů dopravy). Stanovování vyšší úrovně zástavby podél městských tříd a rušnějších pozemních komunikací je pravidlem v celém ÚPmB.

Ve zbývajících částech předmětné lokality bude u ploch smíšených obytných zachována výšková úroveň zástavby 5. Snížení výškové úrovně zástavby dle požadavků podatele není z městotvorného hlediska možné. Zintenzivnění využití předmětné plochy je krok, v jehož důsledku by mělo dojít k omezení suburbanizace, což je jeden z hlavních cílů nového ÚPmB. U ostatních ploch je zachována výšková úroveň zástavby 3.



Věcná podstata způsobů vypořádání předmětného podání zůstává nadále relevantní, přestože návrh nového územního plánu města Brna prošel přepracováním s ohledem na Pokyny ZMB z roku 2022 a byl uveden do jednotného standardu ÚPD dle stavebního zákona a jeho prováděcích předpisů. Výše uvedené texty je tedy nutno chápat také ve smyslu těchto úprav.

Vyhodnocení se doplňuje o následující:

Předmětná lokalita je součástí zpracovávané Územní studie Technologický park (KAM, p.o.), která mimo jiné prověřila a zpodrobnila využití funkčních ploch, zpřesnila prostorové regulativy, upřesnila systém dopravní infrastruktury a definovala obslužnost jednotlivých ploch. Tato ÚS nahradí územním plánem dříve předepsanou ÚS 08-Technologický park. V rámci řešení této ÚS došlo ke změně návrhu využití území - přehodnocení intenzity využití – pro celou rozvojovou lokalitu Me-1 byla jako maximální výšková hladina vyhodnocena hladina 4 (9-22 m).

### **Námítka č.3**

#### **Výrok:**

Námítce se vyhovuje částečně.

#### **Odůvodnění:**

Podatel požaduje, aby byl v předmětné rozvojové lokalitě zachován původní záměr dobudování Technologického parku Brno a tím bylo zabráněno možnosti přeměnit celou lokalitu na rezidenční bydlení. Podatel tedy požaduje na předmětných plochách nastavit funkční plochy komerční vybavenosti (W) s výškovou úrovní 3. Dále podatel požaduje v severní části rozvojové lokality změnit vymezení plochy na C/v2, plochy městské zeleně (Z) a plochy bydlení B/r2. Podatel taktéž požaduje zachování povinnosti zpracovat pro předmětnou lokalitu územní studii.

Zpracovatel prověřil nutnost doplnit v rámci předmětné lokality plochy komerční vybavenosti (W) v návaznosti na realizované areály při ulici Purkyňova. Dle jeho posouzení není v lokalitě nutné vymezovat další plochy W (vyjma ploch v jihozápadní a severozápadní části předmětné lokality, které doplňují souvislý pás ploch komerční vybavenosti a byl u nich ponechám způsob využití W a nově vymezené plochy W v severní části – viz níže). Přeměnou původně plánovaných ploch W na plochy smíšené obytné (C) je reagováno na deficitní funkci bydlení, což je jeden z hlavních problémů současné doby. Zvýšení možnosti stavět objekty pro bydlení, resp. pro smíšenou funkci, je základním požadavkem města a jde o jednu z hlavních úloh územního plánu. Předmětná lokalita přirozeně propojuje městské části Královo Pole a Medlánky v oblasti Technologického parku, který dle návrhu ÚPmB doplní o rezidenční využití v kombinaci s občanskou vybaveností a službami a tím zajistí chybějící mísení funkcí v území.

Severní část předmětné rozvojové lokality bude částečně upravena, nikoliv však zcela dle požadavků podatele. Část plochy občanské vybavenosti bude zachována dle aktuálního návrhu ÚPmB. Ve střední části dojde k rozšíření plochy bydlení na úkor plochy smíšené obytné. Část plochy bezprostředně pod rozvodnou bude změněna z plochy C/v3 na plochu W/v3. Tato plocha bude mít za úkol odclonit případné negativní působení technického zařízení na plochy bydlení. Z toho důvodu není možné v této části vymezit plochy městské zeleně (Z), jak požaduje podatel.

Věcná podstata způsobů vypořádání předmětného podání zůstává nadále relevantní, přestože návrh nového územního plánu města Brna prošel přepracováním s ohledem na Pokyny ZMB z roku 2022 a byl uveden do jednotného standardu ÚPD dle stavebního zákona a jeho prováděcích předpisů. Výše uvedené texty je tedy nutno chápat také ve smyslu těchto úprav.

Vyhodnocení se doplňuje o následující:

Předmětná lokalita je součástí zpracovávané Územní studie Technologický park (KAM, p.o.), která mimo jiné prověří doplnění komerční vybavenosti v jižní a severní části lokality v návaznosti na realizované areály při ulici Purkyňově, doplnění bydlení v návaznosti

*na zástavbu bydlení v Medláncích v ul. Za Parkem, vymezení veřejného prostranství a prověření jeho charakteru, potřebu umístění občanského vybavení, možnost umístění mateřské školy, prověří vnitřní komunikační síť, vymezení pozemků pro obslužné komunikace s ohledem na jejich návaznost na stávající zástavbu, navrhne další dopravní napojení na stávající komunikace, řešení pěší průchodnosti lokalitou i k okolním plochám zeleně, napojení rozšířené vozovny a začlenění prodloužené tramvajové tratě včetně způsobu křížení s ostatní dopravou a řešením smyčky, návrh krajinné zeleně jako přechodu mezi Medláneckým kopcem a zástavbou a také napojení na technickou infrastrukturu. Tato ÚS nahradí územním plánem dříve předepsanou ÚS 08-Technologický park.*

#### **Námítka č.4**

##### **Výrok:**

*Námítce se nevyhovuje.*

##### **Odůvodnění:**

*Proces tvorby územního plánu obce není řízením, v němž by bylo možno namítat podobné procesní skutečnosti. Otázku případných tvrzených zásahů samosprávy do podoby Návrhu územního plánu není možno řešit, rozhodovat či v rámci námítky podjatosti procesovat v rámci projednání věcného řešení.*

*Věcná podstata způsobů vypořádání předmětného podání zůstává nadále relevantní, přestože návrh nového územního plánu města Brna prošel přepracováním s ohledem na Pokyny ZMB z roku 2022 a byl uveden do jednotného standardu ÚPD dle stavebního zákona a jeho prováděcích předpisů. Výše uvedené texty je tedy nutno chápat také ve smyslu těchto úprav.*

#### **Námítka č.5**

#### **Námítka č.6**

##### **Výrok:**

*Námítce se nevyhovuje.*

##### **Odůvodnění:**

*V rámci podání je vysloven požadavek na vypuštění návrhových ploch komunikací O-5 a O-6 z důvodu zbytečnosti, přivedení tranzitní dopravy do území, narušení přírodního zázemí v k.ú. Medlánců a je konstatováno, že je komunikace nerealizovatelná.*

*Koridory ploch dopravní infrastruktury D nejsou v namítaném území navrženy.*

*Návrh pro opakované veřejné projednání byl upraven v souvislosti s nesouhlasem vedení trasy záměru R/1 především na medláneckém katastru s ohledem na problematické propojení na ulici V Újezdech. Současně byla prověřena trasa vedoucí ve vzdálenější poloze od stávající zástavby a mimo území volnočasových aktivit v okolí Medláneckého potoka.*

*Vzhledem k nesouhlasu s původním vedením koridoru územní rezervy O-5 centrem Medlánek byla následně naznačena možnost změny jejího trasování. Tuto úpravu však z časových důvodů nebylo možné prověřit v potřebné podrobnosti a s podrobnějším vyhodnocením dopadů a vlivů na území.*

*Aby bylo možné podrobněji prověřit toto území jednak z hlediska koncepce dopravy (Odboru dopravy MMB) a z hlediska územních dopadů (Odboru územního plánování a rozvoje MMB), bylo rozhodnuto z pozice pořizovatele o jejich vymezení.*

*Z tohoto důvodu je v území územní rezerva O-6 ponechána beze změny a územní rezerva O-5 je upravena do koridoru v návaznosti od územní rezervy O-6 po propojení se záměrem R/1.*

*Po zpracování podrobnějších prověřovacích studií budou vyhodnoceny dopady do území a až následně na základě doporučení bude rozhodnuto o těchto územních rezervách. Tedy v tuto chvíli je předčasné předjímat výsledky prověření.*

*Z územního hlediska se nejedná o návrhy konkrétních záměrů komunikací, ale o prvky, které budou ve větší podrobnosti teprve prověřeny a následně až rozhodnuto o jejich případné aktivitaci.*

*Území dotčené překryvným koridorem územních rezerv je možné využívat dle současného využití nebo v souladu s podmínkami využití území plochy s rozdílným způsobem využití. Využití území pod koridory územních rezerv O-5 a O-6 je ponecháno z větší části obdobné jako v současném územním plánu, tedy v plochách s rozdílným způsobem využití: plochy zahrádek I, plochy zemědělské A nebo plochy krajinné zeleně K. Z výše uvedených důvodů nelze požadavky v současné době zohlednit.*

*Věcná podstata způsobů vypořádání předmětného podání zůstává nadále relevantní, přestože návrh nového územního plánu města Brna prošel přepracováním s ohledem na Pokyny ZMB z roku 2022 a byl uveden do jednotného standardu ÚPD dle stavebního zákona a jeho prováděcích předpisů. Výše uvedené texty je tedy nutno chápat také ve smyslu těchto úprav.*

### **Námítka č.7**

#### **Výrok:**

*Námítce se nevyhovuje.*

#### **Odůvodnění:**

*Pořizovatel se neztotožňuje s tvrzením podatele, že došlo k procesnímu pochybení v rámci procesu tvorby nového územního plánu tím, že byl na základě výsledků vyhodnocení předešlého veřejného projednání zpracován upravený Návrh. Stavební zákon výslovně předpokládá, že může být návrh územního plánu upraven, podstatně či nepodstatně, a jedná se tak o zcela legální a legitimní postup.*

*Současně není nijak podateli znemožněno uplatnit proti upravenému návrhu územního plánu svou připomínku či námítku.*

*Rovněž tak je chybným předpokladem podatele tvrzení, že jím uplatněné námítky či připomínky jsou v zásadě "bezpečné", protože město "nepočítá" s dalším projednáním.*

*Postoj města je sice v procesu tvorby územního plánu důležitý, ale vyhodnocení výsledků veřejných projednání zpracovává úřad územního plánování ve spolupráci s určeným zastupitelem a je na pořizovateli, aby po vyhodnocení správně určil další procesní postup; toto rozhodnutí nespadá do výlučné pravomoci samosprávných orgánů obce, a proto nelze podatelova tvrzení považovat za právně relevantní.*

*Jeho možnost vstoupit aktivně do procesu přípravy nového územního plánu nebyla nijak omezena a uplatněním své námítky to dokazuje; rovněž je nutné upozornit, že samotné uplatnění podání ještě nezakládá automatický nárok na to, že musí být námítce vyhověno - tím by byl popřen naopak proces vyhodnocení podání.*

*Chybnost závěrů podatele lze dokladovat tím, že úřad územního plánování na základě vyhodnocení výsledků opakovaného veřejného projednání zajistil úpravu Návrhu nového územního plánu města Brna a oznámil konání dalšího opakovaného veřejného projednání.*

*Věcná podstata způsobů vypořádání předmětného podání zůstává nadále relevantní, přestože návrh nového územního plánu města Brna prošel přepracováním s ohledem na Pokyny ZMB z roku 2022 a byl uveden do jednotného standardu ÚPD dle stavebního zákona a jeho prováděcích předpisů. Výše uvedené texty je tedy nutno chápat také ve smyslu těchto úprav.*



2555

MAGISTRÁT MĚSTA BRNA  
Odbor územního plánování a rozvoje  
Došlo: 30-06-2021  
Příl.: MMB: 034-16-43

MAGISTRÁT MĚSTA BRNA, Odbor územního plánování a rozvoje, Kounicova 67, 601 67 Brno

### NÁMITKA / PŘIPOMÍNKA

UPRAVENÝ NÁVRH NOVÉHO ÚPmB – opakované veřejné projednání

Identifikační údaje podatele – Fyzická osoba/právnícká osoba

Jméno, příjmení /	
Název společnosti	
Datum narození/	
Identifikační číslo	
Trvalé bydliště/ sídlo	
E-mail:	
Jsem – nejsem občan města Brna	



Statutární město Brno  
Doručeno: 29.06.2021  
MMB/0342673/2021  
Listy: 1  
Prilohy:  
17/SV:

Jsem – nejsem\*) vlastníkem pozemku/ů nebo stavby/staveb v ploše dotčené navrhovanou změnou katastrální území ..... parcel. č. ....

#### Upřesnění obsahu námítky/připomínky (území, ke kterému se vztahuje námítka/připomínka)

Městská část a katastrální území	Medlánky
Označení lokality, rezervy	Me-1, O-5, O-6

#### Text námítky/připomínky včetně ZDŮVODNĚNÍ

##### 1. Rozvojová plocha Me-1 Technologický park

**1** Požaduji **zásadně redukovat intenzitu využití území** v rozvojové lokalitě Me-1 (Technologický park Brno) v k. ú. Medlánky. Tato intenzita je pro dané území zcela neadekvátní a vytváří neúnosnou zátěž pro své okolí a celou městskou část Brno-Medlánky, kdy by mohlo jen díky této změně na malé části jejího území dojít ke zdvojnásobení obyvatel celé městské části. Současně požaduji stanovit jednoznačné limity maximální míry zastavění území a vyšší minimální podíl zeleně.

**2** **Výšková úroveň zástavby:** V této souvislosti požaduji zejména redukovat navrhovanou výškovou úroveň tak, jak bylo dlouhodobě sledováno ve všech dokumentech v procesu přípravy nového územního plánu města (ve všech třech variantách konceptu i v původním návrhu), tedy tak, aby celá lokalita mezi spojnici ulic Hudcovy a Purkyňovy a zámeckým parkem byly výškové úrovně zástavby 2 (pod rozvodnou 3) a lokalita mezi spojnici ulic Hudcovy a Purkyňovy a stávající tramvajovou smyčkou, aby měla výškovou úroveň 3. Požaduji, aby v žádné části lokality Me-1 nebyla překročena výšková úroveň 3.

**3** **Vymezení funkčních ploch:** Vymezení funkčních ploch požaduji tak, aby byl nadále sledován původní záměr obsažený ve všech třech variantách konceptu územního plánu, tedy dlouhodobě zamýšlené dobudování Technologického parku Brno až po spojnici ulic Hudcovy a Purkyňovy a zabráněno možnosti přeměnit celou lokalitu na rezidenční bydlení. Požaduji tedy v takto vymezené části lokality vrátit funkční plochy komerční vybavenosti „W“ s výškovou úrovní 3. Mezi spojnici ulic Hudcovy a Purkyňovy vítám nově vymezenou plochu vybavenosti. Část pozemků nad touto plochou požaduji



3 vymezit pro budoucí polyfunkční využití s bydlením i občanskou vybaveností jako plochu C/v2. Plochu bezprostředně pod rozvodnou vymezit jako zeleň Z a zbývající plochu jako plochu bydlení B/r2, jak tomu bylo ve všech dosavadních dokumentech. Požadují zachování povinnosti zpracovat územní studii.

3

4 **Systémová podjatost:** Namítám systémovou podjatost v procesu přípravy nového územního plánu v lokalitě Me-1 Technologický park. Je to totiž město samotné, které vlastní bezprostředně nebo přes jím ovládané společnosti pozemky v této lokalitě. Intenzita využití území ve prospěch bydlení a výšková úroveň zástavby se měnila postupně s tím, jak město navýšilo svůj podíl ve společnosti Technologický park Brno a.s. a jak následně začalo zvažovat různé formy zcizení pozemků v této lokalitě za účelem sanování rozpočtu města. To se postupně projevilo v návrhu nového ÚP z roku 2020, kde byly změněny funkční plochy oproti všem variantám konceptu a v rozporu s Pokyny pro dopracování návrhu tak, aby bylo možné postavit více lukrativních bytových domů a pozemky tak více zhodnotit prodejem některému z developerů, a dále v upraveném návrhu ÚP, kde byly ze stejného důvodu dramaticky navýšeny výškové úrovně výstavby a opět tak zvýšena intenzita výtěžnosti území pro případ jeho zcizení. Provádět změny ÚP za účelem zvyšování hodnoty majetku města nebo sanování jeho rozpočtu je přitom zcela v rozporu se zákonem definovanými cíli a úkoly územního plánování. Je rovněž v rozporu s principem rovného zacházení.

4

## 5 2. Návrhové plochy komunikací O-5 (komunikační propojení ulice Turistické a areálu bývalých kasáren v Řečkovících) a O-6 (prodloužení ulice Purkyňovy do ulice Turistické)

5

6 Rezerva pro tyto komunikace je zbytečná. Tyto komunikace nemají žádný potenciál dopravě v Medlánkách odlehčit, ale naopak do Medlánek přivedou novou tranzitní dopravu, která tudy nutně jezdit nemusí. Tím dojde ke zničení cenné rekreační lokality Medláneckého letiště a přírodní památky Medlánecké kopce. Rezerva pro tyto komunikace je navržena přes soukromé pozemky, přes zahrady a stávající biokoridor. Nejen že by zásadně znehodnotila území, ale je ve své podstatě nerealizovatelná.

6

## 7 3. Procesní pochybení při tvorbě upraveného návrhu a zkrácení zákonných práv účastníků

7

Mám za to, že v důsledku pochybení v procesu tvorby upraveného návrhu ÚP byla porušena má zákonná práva reálně svými námitkami a připomínkami ovlivnit výslednou podobu nového územního plánu. Upravený návrh totiž přinesl zcela nová, v původním návrhu nezahrnutá, řešení, jako např. v mé námitce/připomínce uvedené dramatické navýšení výškových úrovní v lokalitě Me-1 Technologický park a rezervu komunikace O-5. Tato nová řešení přitom nepožadovala žádná dotčená osoba ani dotčený státní orgán. Vyhovění mé námitce či připomínce proti takovému řešení obsaženému v upraveném návrhu by však bylo podstatnou úpravou s nutností nového, v tomto případě již třetího, veřejného projednání. S tím však město nepočítá. Procesním pochybením, spočívajícím ve skutečnosti, že byla do upraveného návrhu zapracována zcela nová řešení a regulace území bez možnosti dosáhnout v předpokládaném procesu přípravy nového ÚP města Brna reálně jejich přehodnocení na základě zákona uplatněných připomínek a námitek, došlo ke zkrácení mých zákonných práv, čímž došlo k obdobné situaci, kterou procesní právo zná jako „odnětí instance“.

V ..... dne 27.6.2021

Podpis

## **MMB/0342673/2021**

### **Námítka č.1**

#### **Výrok:**

Námítce se nevyhovuje.

#### **Odůvodnění:**

Podatel zásadně požaduje zredukovat intenzitu využití předmětné rozvojové lokality, a to formou nastavení limitů maximální míry zastavění a stanovením vyššího minimálního podílu zeleně.

De facto celá plocha předmětné rozvojové lokality je v platném ÚPmB vymezena jako plocha zastavitelná (vyjma menších ploch zeleně a veřejných prostranství). Zároveň je převážná část parcel vlastnictvím soukromých vlastníků (vyjma plochy V/a2, části ploch D/a3 a většiny veřejných prostranství). Není tudíž možné v návrhu ÚPmB vymezit větší nezastavěné plochy zeleně a tím snížit intenzitu využití území, jelikož v případě, že by došlo ke změně plochy stavební (viz platný ÚPmB) na plochu nestavební, tak hrozí náhrada škody za změnu využití území dle § 102 odst. 2 zákona č. 183/2006 Sb., o územním plánování a stavebním řádu.

Zároveň se v návrhu ÚPmB nevymezují ani menší plochy zeleně, tak jak jsou vymezeny v platném ÚPmB. Z důvodu zvoleného měřítka výkresů a podrobnosti ÚPmB byla pro návrh ÚP stanovena minimální velikost funkční plochy na 0,5 ha (pouze ve zvláštních případech na 0,2 ha) v souladu s ustanovením § 3 odst. 1 vyhlášky č. 501/2006 Sb. Návrh ÚPmB řeší zastoupení zeleně u funkčních ploch nastavením minimálního zastoupení zeleně, které je u ploch B a C 30 % pro disponibilní pozemky stavebního záměru, u ploch W pak 20 % pro disponibilní pozemky stavebního záměru. Vzhledem k tomu, že se v blízkosti předmětné plochy nachází velké plochy krajinné i městské zeleně, tak zpracovatel nepovažuje za nutné tyto podíly navyšovat.

Věcná podstata způsobů vypořádání předmětného podání zůstává nadále relevantní, přestože návrh nového územního plánu města Brna prošel přepracováním s ohledem na Pokyny ZMB z roku 2022 a byl uveden do jednotného standardu ÚPD dle stavebního zákona a jeho prováděcích předpisů. Výše uvedené texty je tedy nutno chápat také ve smyslu těchto úprav.

### **Námítka č.2**

#### **Výrok:**

Námítce se vyhovuje částečně.

#### **Odůvodnění:**

Podatel požaduje, aby výšková úroveň zástavby v severní části předmětné lokality byla stanovena na úroveň 2 (v části pod rozvodnou úroveň 3) a ve zbývajících částech předmětné lokality, aby byla stanovena maximálně 3. výšková úroveň zástavby.

V severní části předmětné lokality bude pod rozvodnou zachována výšková úroveň 3. Ve zbylé části bude rozšířena plocha bydlení s výškovou úrovní 2. Podél pozemní komunikace spojující ulice Hudcova a Purkyňova však zůstane zachován úzký pás plochy smíšené obytné (C) s výškovou úrovní 3. Smyslem stanovení vyšší úrovně zástavby u této plochy je ochrana nižší rezidentní zástavby, která se nachází za ní, od potenciálně rušnější pozemní komunikace (odclonění negativních vlivů dopravy). Stanovování vyšší úrovně zástavby podél městských tříd a rušnějších pozemních komunikací je pravidlem v celém ÚPmB.

Ve zbývajících částech předmětné lokality bude u ploch smíšených obytných zachována výšková úroveň zástavby 5. Snížení výškové úrovně zástavby dle požadavků podatele není z městotvorného hlediska možné. Zintenzivnění využití předmětné plochy je krok, v jehož důsledku by mělo dojít k omezení suburbanizace, což je jeden z hlavních cílů nového ÚPmB. U ostatních ploch je zachována výšková úroveň zástavby 3.



Věcná podstata způsobů vypořádání předmětného podání zůstává nadále relevantní, přestože návrh nového územního plánu města Brna prošel přepracováním s ohledem na Pokyny ZMB z roku 2022 a byl uveden do jednotného standardu ÚPD dle stavebního zákona a jeho prováděcích předpisů. Výše uvedené texty je tedy nutno chápat také ve smyslu těchto úprav.

Vyhodnocení se doplňuje o následující:

Předmětná lokalita je součástí zpracovávané Územní studie Technologický park (KAM, p.o.), která mimo jiné prověřila a zpodrobnila využití funkčních ploch, zpřesnila prostorové regulativy, upřesnila systém dopravní infrastruktury a definovala obslužnost jednotlivých ploch. Tato ÚS nahradí územním plánem dříve předepsanou ÚS 08-Technologický park. V rámci řešení této ÚS došlo ke změně návrhu využití území - přehodnocení intenzity využití – pro celou rozvojovou lokalitu Me-1 byla jako maximální výšková hladina vyhodnocena hladina 4 (9-22 m).

### **Námítka č.3**

#### **Výrok:**

Námítce se vyhovuje částečně.

#### **Odůvodnění:**

Podatel požaduje, aby byl v předmětné rozvojové lokalitě zachován původní záměr dobudování Technologického parku Brno a tím bylo zabráněno možnosti přeměnit celou lokalitu na rezidenční bydlení. Podatel tedy požaduje na předmětných plochách nastavit funkční plochy komerční vybavenosti (W) s výškovou úrovní 3. Dále podatel požaduje v severní části rozvojové lokality změnit vymezení plochy na C/v2, plochy městské zeleně (Z) a plochy bydlení B/r2. Podatel taktéž požaduje zachování povinnosti zpracovat pro předmětnou lokalitu územní studii.

Zpracovatel prověřil nutnost doplnit v rámci předmětné lokality plochy komerční vybavenosti (W) v návaznosti na realizované areály při ulici Purkyňova. Dle jeho posouzení není v lokalitě nutné vymezovat další plochy W (vyjma ploch v jihozápadní a severozápadní části předmětné lokality, které doplňují souvislý pás ploch komerční vybavenosti a byl u nich ponechám způsob využití W a nově vymezené plochy W v severní části – viz níže). Přeměnou původně plánovaných ploch W na plochy smíšené obytné (C) je reagováno na deficitní funkci bydlení, což je jeden z hlavních problémů současné doby. Zvýšení možnosti stavět objekty pro bydlení, resp. pro smíšenou funkci, je základním požadavkem města a jde o jednu z hlavních úloh územního plánu. Předmětná lokalita přirozeně propojuje městské části Královo Pole a Medlánky v oblasti Technologického parku, který dle návrhu ÚPmB doplní o rezidenční využití v kombinaci s občanskou vybaveností a službami a tím zajistí chybějící mísení funkcí v území.

Severní část předmětné rozvojové lokality bude částečně upravena, nikoliv však zcela dle požadavků podatele. Část plochy občanské vybavenosti bude zachována dle aktuálního návrhu ÚPmB. Ve střední části dojde k rozšíření plochy bydlení na úkor plochy smíšené obytné. Část plochy bezprostředně pod rozvodnou bude změněna z plochy C/v3 na plochu W/v3. Tato plocha bude mít za úkol odclonit případné negativní působení technického zařízení na plochy bydlení. Z toho důvodu není možné v této části vymezit plochy městské zeleně (Z), jak požaduje podatel.

Věcná podstata způsobů vypořádání předmětného podání zůstává nadále relevantní, přestože návrh nového územního plánu města Brna prošel přepracováním s ohledem na Pokyny ZMB z roku 2022 a byl uveden do jednotného standardu ÚPD dle stavebního zákona a jeho prováděcích předpisů. Výše uvedené texty je tedy nutno chápat také ve smyslu těchto úprav.

Vyhodnocení se doplňuje o následující:

Předmětná lokalita je součástí zpracovávané Územní studie Technologický park (KAM, p.o.), která mimo jiné prověří doplnění komerční vybavenosti v jižní a severní části lokality v návaznosti na realizované areály při ulici Purkyňově, doplnění bydlení v návaznosti

*na zástavbu bydlení v Medláncích v ul. Za Parkem, vymezení veřejného prostranství a prověření jeho charakteru, potřebu umístění občanského vybavení, možnost umístění mateřské školy, prověří vnitřní komunikační síť, vymezení pozemků pro obslužné komunikace s ohledem na jejich návaznost na stávající zástavbu, navrhne další dopravní napojení na stávající komunikace, řešení pěší průchodnosti lokalitou i k okolním plochám zeleně, napojení rozšířené vozovny a začlenění prodloužené tramvajové tratě včetně způsobu křížení s ostatní dopravou a řešením smyčky, návrh krajinné zeleně jako přechodu mezi Medláneckým kopcem a zástavbou a také napojení na technickou infrastrukturu. Tato ÚS nahradí územním plánem dříve předepsanou ÚS 08-Technologický park.*

#### **Námítka č.4**

##### **Výrok:**

*Námítce se nevyhovuje.*

##### **Odůvodnění:**

*Proces tvorby územního plánu obce není řízením, v němž by bylo možno namítat podobné procesní skutečnosti. Otázku případných tvrzených zásahů samosprávy do podoby Návrhu územního plánu není možno řešit, rozhodovat či v rámci námítky podjatosti procesovat v rámci projednání věcného řešení.*

*Věcná podstata způsobů vypořádání předmětného podání zůstává nadále relevantní, přestože návrh nového územního plánu města Brna prošel přepracováním s ohledem na Pokyny ZMB z roku 2022 a byl uveden do jednotného standardu ÚPD dle stavebního zákona a jeho prováděcích předpisů. Výše uvedené texty je tedy nutno chápat také ve smyslu těchto úprav.*

#### **Námítka č.5**

#### **Námítka č.6**

##### **Výrok:**

*Námítce se nevyhovuje.*

##### **Odůvodnění:**

*V rámci podání je vysloven požadavek na vypuštění návrhových ploch komunikací O-5 a O-6 z důvodu zbytečnosti, přivedení tranzitní dopravy do území, narušení přírodního zázemí v k.ú. Medlánců a je konstatováno, že je komunikace nerealizovatelná.*

*Koridory ploch dopravní infrastruktury D nejsou v namítaném území navrženy.*

*Návrh pro opakované veřejné projednání byl upraven v souvislosti s nesouhlasem vedení trasy záměru R/1 především na medláneckém katastru s ohledem na problematické propojení na ulici V Újezdech. Současně byla prověřena trasa vedoucí ve vzdálenější poloze od stávající zástavby a mimo území volnočasových aktivit v okolí Medláneckého potoka.*

*Vzhledem k nesouhlasu s původním vedením koridoru územní rezervy O-5 centrem Medlánců byla následně naznačena možnost změny jejího trasování. Tuto úpravu však z časových důvodů nebylo možné prověřit v potřebné podrobnosti a s podrobnějším vyhodnocením dopadů a vlivů na území.*

*Aby bylo možné podrobněji prověřit toto území jednak z hlediska koncepce dopravy (Odboru dopravy MMB) a z hlediska územních dopadů (Odboru územního plánování a rozvoje MMB), bylo rozhodnuto z pozice pořizovatele o jejich vymezení.*

*Z tohoto důvodu je v území územní rezerva O-6 ponechána beze změny a územní rezerva O-5 je upravena do koridoru v návaznosti od územní rezervy O-6 po propojení se záměrem R/1.*

*Po zpracování podrobnějších prověřovacích studií budou vyhodnoceny dopady do území a až následně na základě doporučení bude rozhodnuto o těchto územních rezervách. Tedy v tuto chvíli je předčasné předjímat výsledky prověření.*

*Z územního hlediska se nejedná o návrhy konkrétních záměrů komunikací, ale o prvky, které budou ve větší podrobnosti teprve prověřeny a následně až rozhodnuto o jejich případné aktivitě.*

*Území dotčené překryvným koridorem územních rezerv je možné využívat dle současného využití nebo v souladu s podmínkami využití území plochy s rozdílným způsobem využití. Využití území pod koridory územních rezerv O-5 a O-6 je ponecháno z větší části obdobné jako v současném územním plánu, tedy v plochách s rozdílným způsobem využití: plochy zahrádek I, plochy zemědělské A nebo plochy krajinné zeleně K.  
Z výše uvedených důvodů nelze požadavky v současné době zohlednit.*

*Věcná podstata způsobů vypořádání předmětného podání zůstává nadále relevantní, přestože návrh nového územního plánu města Brna prošel přepracováním s ohledem na Pokyny ZMB z roku 2022 a byl uveden do jednotného standardu ÚPD dle stavebního zákona a jeho prováděcích předpisů. Výše uvedené texty je tedy nutno chápat také ve smyslu těchto úprav.*

### **Námítka č.7**

#### **Výrok:**

*Námítce se nevyhovuje.*

#### **Odůvodnění:**

*Pořizovatel se neztotožňuje s tvrzením podatele, že došlo k procesnímu pochybení v rámci procesu tvorby nového územního plánu tím, že byl na základě výsledků vyhodnocení předešlého veřejného projednání zpracován upravený Návrh. Stavební zákon výslovně předpokládá, že může být návrh územního plánu upraven, podstatně či nepodstatně, a jedná se tak o zcela legální a legitimní postup.*

*Současně není nijak podateli znemožněno uplatnit proti upravenému návrhu územního plánu svou připomínku či námítku.*

*Rovněž tak je chybným předpokladem podatele tvrzení, že jím uplatněné námítky či připomínky jsou v zásadě "bezcestné", protože město "nepočítá" s dalším projednáním.*

*Postoj města je sice v procesu tvorby územního plánu důležitý, ale vyhodnocení výsledků veřejných projednání zpracovává úřad územního plánování ve spolupráci s určeným zastupitelem a je na pořizovateli, aby po vyhodnocení správně určil další procesní postup; toto rozhodnutí nespadá do výlučné pravomoci samosprávných orgánů obce, a proto nelze podatelova tvrzení považovat za právně relevantní.*

*Jeho možnost vstoupit aktivně do procesu přípravy nového územního plánu nebyla nijak omezena a uplatněním své námítky to dokazuje; rovněž je nutné upozornit, že samotné uplatnění podání ještě nezakládá automatický nárok na to, že musí být námítce vyhověno - tím by byl popřen naopak proces vyhodnocení podání.*

*Chybnost závěrů podatele lze dokladovat tím, že úřad územního plánování na základě vyhodnocení výsledků opakovaného veřejného projednání zajistil úpravu Návrhu nového územního plánu města Brna a oznámil konání dalšího opakovaného veřejného projednání.*

*Věcná podstata způsobů vypořádání předmětného podání zůstává nadále relevantní, přestože návrh nového územního plánu města Brna prošel přepracováním s ohledem na Pokyny ZMB z roku 2022 a byl uveden do jednotného standardu ÚPD dle stavebního zákona a jeho prováděcích předpisů. Výše uvedené texty je tedy nutno chápat také ve smyslu těchto úprav.*



2167

MMB/0342675/2021

listy: 1 přílohy:



mmb1es7d2f73ca Doručeno: 29.06.2021

MAGISTRÁT MĚSTA BRNA	
podatelna	14
Došlo dne	29 -06- 2021
Č.j. MMB: .....	
Příl.: .....	

22. června 2021

Magistrát města Brna  
Odbor územního plánování a rozvoje  
Kounicova 67  
601 67 Brno

**Námítky k návrhu územního plánu města Brna (opakované veřejné projednání)**

My, níže podepsaní podáváme následující námítky:

MAGISTRÁT MĚSTA BRNA	
územního plánování a rozvoje	
Došlo: 01 -07- 2021	
Č.j. MMB: 0342675	
Příl.: .....	

1

1

**1. Trasování transevropské „43“ je v rozporu s legislativou EU o TEN-T**  
 Odůvodnění: Podle čl. 30/e závazného Nařízení Evropského parlamentu a Rady (EU) č. 1315/2013 o transevropské síti TEN-T je povinností vést tyto komunikace mimo městské oblasti - zmírňovat vystavení městských oblastí nepříznivým účinkům tranzitní železniční a silniční dopravy, mimo jiné i prostřednictvím **obchvatů** městských oblastí. Komunikace „43“ tak neměla být vymezena jako průtah Brna a specificky Kníniček.

**2. Návrh ÚPmB je nezákonný, protože se opírá o nezákonné Zásady územního rozvoje JMK.**  
 Odůvodnění: Aktualizace ZÚR JMK (AZÚR) porušila čl. 5/1 závazné Směrnice Evropského parlamentu a Rady 2001/42/ES o posuzování vlivů plánů na životní prostředí – nesplnila *povinnost posoudit všechna rozumná řešení – neposoudila tzv. Optimalizovanou variantu „43“ jako plnohodnotný obchvat celého města Brna* trasovaný v tzv. Boskovické brázdě.

**3. Návrh ÚPmB je nezákonný - akceptuje vadné posouzení vlivů na životní prostředí pro AZÚR**  
 Odůvodnění: V AZÚR mělo být provedeno důsledné vyhodnocení vlivů, a to specificky pro jednotlivé části území, tedy např. i pro Brno-Kníničky. Toto se nestalo.

**4. Město Brno nechránilo občany města proti tranzitní dopravě a souhlasilo s „43“ přes Kníničky**  
 Odůvodnění: Město Brno mělo bránit své občany proti zavlečení tranzitní dálkové dopravy do Brna. Zavlékat tuto dopravu do města a pak požadovat jeho ochranu je absurdním postupem. Město Brno nemělo souhlasit s tím, že v AZÚR nebyla vyhodnocena varianta plnohodnotného obchvatu města Brna. Město Brno mělo jednat podle zákona o obcích stejně jako jiné obce, které brání své občany a hájí je i v soudních řízeních.

**5. Silniční varianta „43“ je v rozporu se zákonem**  
 Odůvodnění: Zákonem o pozemních komunikacích byla R43 změněna na dálnici D43. Na tom nic nezměnila 2. Aktualizace PÚR s „S43“ místo „R43“. Zákon byl respektován v ZÚR z roku 2016, ale nebyl respektován v AZÚR. I/43 v ÚPmB je tedy protiprávní. Obsah AZÚR nelegalizuje ÚPmB.

**6. Grafická část ÚPmB pro „43“ je v rozporu se ZÚR JMK**  
 Odůvodnění: ÚPmB musí ze zákona respektovat nadřazenou územně plánovací dokumentaci a smí pouze ji zpřesňovat.

**7. Textová část ÚPmB je nedostatečně určitá, existují rozpory mezi grafickou a textovou částí**  
 Odůvodnění: Vymezení koridorů a dalších částí návrhu ÚP týkající se záměru komunikace I/43 je vnitřně rozporné, nedostatečně určité a nedostatečně odůvodněné.

2

2

**8. Není jednoznačně stanoveno napojení „43“ v Kníničkách na silniční síť nižšího řádu**  
 Odůvodnění: Napojení „43“ v Kníničkách na silniční síť nižšího řádu 43 je vnitřně rozporné, nedostatečně určité a nedostatečně odůvodněné.

**9. MÚK „43“ u hranice Kníničky/Rozdrojovice je zde nevhodná a nebyla posouzena v SEA**  
 Odůvodnění: Diskuze o „poloviční“ nebo „všesměrné“ MÚK na transevropské komunikaci „43“ ukazují, o jak nevhodný návrh se zde jedná. Tato MÚK nebyla posouzena v SEA k AZÚR a její vlivy na obytnou zástavbu Kníniček nebyly posouzeny ani v návrhu ÚPmB.

**10. Není vyjasněna doprovodná komunikace k I/43**  
 Odůvodnění: Doprovodná komunikace je zmíněna velmi rozporně v textové části, v grafické části schází zcela. V prostoru Kníniček je nerealizovatelná. Její součástí se nemůže stát silnice Ondrova.

**11. Není vyjasněno řešení přivaděče ke komunikaci k I/43**  
 Odůvodnění: Přivaděčem k I/43 se nemůže stát ulice Ondrova.



**3** **12. Cesty a plochy pro sport/dětská hřiště v prostoru Dolních luk řádně zakreslit** **3**  
Odůvodnění: Jsou zde cesty, které jsou stabilizované. Velmi cennou je promenáda s alejí a lavičkami. Toto jsou přírodě blízká opatření a ne nějaké uvažované bagrování v této oblasti.

**4** **13. Schází vymezení přeložky III/3846 směr Jinačovice – obchvat Kníničky a Bystře-Záměstí** **4**  
Odůvodnění: Nelze dále tolerovat vysokou intenzitu dopravy v ulici Ondrova v Kníničkách. Tento problém nevyřeší ani případná „43“, neboť doprava dnes projíždějící ulicí Ondrova by se převedla po „43“ do Bystřce a dále zatížila silnici II/384 s křižováním „Terminálu Bystřce-ZOO“, a to až cca 8 tis. vozidel denně a dále by se prohloubily negativní vlivy na oblast škol „Heyrovského“. Je nutné v projednávaném ÚPmB vymezit územní rezervu pro tuto přeložku dle projektu ing. Kalčíka (11/2018), který město Brno vlastní. Je nutné vyřešit střet s uvažovanými změnami pro revitalizaci plochy bývalého JZD v Komíně (za areálem UNIHOBBY). Je také nutno zajistit bezkonfliktnost průchodu této komunikace sedlem Hluboček a obnovit pás území mezi PP Miniší hora a PP Baba.

**5** **14. „Parkoviště Palcary“ je nutno vymezit stejně jako v platném ÚPmB** **5**  
Odůvodnění: Je nutné jednoznačně zachovat „parkoviště Palcary“ pro využití ze strany ZOO. Nelze ÚPmB zatemňovat nějakými neurčitými plochami „veřejných prostranství“. Takový postup je zcela v rozporu se základními atributy územního plánování, což je jednoznačnost a srozumitelnost.

**6** **15. Nepříjemná protipovodňová opatření v Kníničkách** **6**  
Odůvodnění: Protipovodňová opatření na území Bystřce jsou vymezena v rozporu se ZÚR, navíc vnitřně rozporně a nedostatečně určitě. Nelze počítat s vybagrováním bermy v prostoru cesty a louky pod přehradní hrází. Přehradní hráz musí být chápána jako plnohodnotný regulační prvek a musí být plnohodnotně zahrnuta do protipovodňových opatření. Břehy řeky Svratky nelze bagrovat, je zde zvlášť chráněná fauna.

**7** **16. Nový vstup do ZOO vymezit u přeložky III/3846 směr Jinačovice a ne v oblasti Dolní louky** **7**  
Odůvodnění: Vstup do ZOO z prostoru od přeložky III/3846 směr Jinačovice je významně vhodnější. V oblasti Dolní Louky je plochu bývalého areálu VUT třeba zachovat pro mateřskou školu a komunitní služby.

**8** **17. Schází řádná regulace pro vodní plochu přehradní nádrže** **8**  
Odůvodnění: Jako nepřipustné je nutno specifikovat záměry narušující reálné veřejné využití, tedy např. mezi nepřipustným využitím musí být areály pro vodní lyžování s tažnými lany.

**9** **18. Problematické výšková regulace v prostoru MČ Kníničky** **9**  
Odůvodnění: Požadují se vypustit všechny výškové regulace stupně 2 a vyšší. Vše harmonizovat pouze pro stupeň 1 – výšková úroveň 3 – 7 m. Odůvodnění jiných výškových úrovní v textové části návrhu ÚPmB absentuje.

**10** **19. Ignorování závazné Směrnice Evropského parlamentu a Rady 2004/54/ES pro tunely** **10**  
Odůvodnění: Tunely na I/43 nebyly zhodnoceny podle uvedené směrnice, která dopadá na I/43 jako součást TEN-T.

Územní dotčené námitkami: celé území města Brna

Jméno a příjmení (TISKACÍM PÍSMEM)	Adresa	Podpis
1 2 [redacted]	[redacted]	[redacted]
Nemovitost (uved'te Váš byt, dům, zahrada, apod., p.č. v k.ú.):	Brno, PSČ	
Nemovitost (uved'te Váš byt, dům, zahrada, apod., p.č. v k.ú.):		

## **MMB/0342675/2021**

### **Námítka č.1**

#### **Výrok:**

*Námítce se nevyhovuje.*

#### **Odůvodnění:**

*V rámci podání je upozorněno na rozpor s legislativou EU o TEN-T ve vymezení trasování transevropské „43“.*

*Poloha záměru je v územním plánu zpřesněna na základě vymezení záměru DS-40 v nadřazené územně plánovací dokumentaci - Zásadách územního rozvoje Jihomoravského kraje v aktuálním znění.*

*Věcná podstata způsobů vypořádání předmětného podání zůstává nadále relevantní, přestože návrh nového územního plánu města Brna prošel přepracováním s ohledem na Pokyny ZMB z roku 2022 a byl uveden do jednotného standardu ÚPD dle stavebního zákona a jeho prováděcích předpisů. Výše uvedené texty je tedy nutno chápat také ve smyslu těchto úprav.*

### **Námítka č.2**

#### **Výrok:**

*Námítce se nevyhovuje.*

#### **Odůvodnění:**

*V rámci podání je konstatováno v obecné poloze, že v namítaném území je návrh ÚPmB nezákonný, jelikož se opírá o nezákonné Zásady územního rozvoje JMK; akceptuje vadné posouzení vlivů na životní prostředí; že město Brno dostatečně nechránilo občany města proti tranzitní dopravě; silniční varianta „43“ je v rozporu se zákonem; návrh grafické části ÚPmB v rozporu se ZÚR; textová část je nedostatečně určitá, existují rozpory mezi grafickou a textovou částí; není stanoveno napojení „43“ v Kníničkách na silniční síť nižšího řádu; MÚK „43“ u hranice Kníničky/ Rozdrojovice nebyla posouzena v SEA; není vyjasněna poloha doprovodné komunikace k I/43 a není vyjasněno řešení přivaděče ke komunikaci k I/43.*

*Ve věci nezákonnosti je nutné uvést, že podle § 43 odst. 3 stavebního zákona „Územní plán v souvislostech a podrobnostech území obce zpřesňuje a rozvíjí cíle a úkoly územního plánování v souladu se zásadami územního rozvoje kraje, s politikou územního rozvoje a s územním rozvojovým plánem“.*

*Současně dle § 52 odst. 4 stavebního zákona „Ke stanoviskům, námítkám a připomínkám ve věcech, o kterých bylo rozhodnuto při schválení politiky územního rozvoje nebo při vydání územního rozvojového plánu, zásad územního rozvoje nebo regulačního plánu vydaného krajem, se nepřihlíží.“ Tedy ve věci záměrů v nadřazené dokumentaci již bylo rozhodnuto.*

*Z výše uvedeného vyplývá, že záměr DS-40 byl vymezen v Zásadách územního rozvoje Jihomoravského kraje a do návrhu územního plánu není povinnost „převzít“ přesnou podobu záměru vymezeného v ZÚR JMK, ale je možné jej přiměřeně „zpřesnit“ a „rozvíjet“ na základě znalostí aktuálního stavu vývoje v území nebo navazujících podrobnějších územně-plánovacích nebo technických prověření. Nicméně není legislativně možné záměry z nadřazené územně plánovací dokumentace nepřevzít a nezpřesnit. Naopak v tomto případě by byl Návrh územního plánu nezákonný.*

*Pokud se jedná o konstatování ohledně nedostatečné ochrany občanů města proti tranzitní dopravě, je navrženo řešení, které odpovídá územně plánovací podrobnosti – tedy je vymezen koridor pro „podpovrchové“ vedení komunikace a podrobnější řešení a vazby budou prověřeny v podrobnějších prověřeních v rámci dokumentace pro územní rozhodnutí.*

*Pokud se jedná o posouzení záměrů v rámci koncepce SEA, tak ty již byly posouzeny v rámci nadřazené územně plánovací dokumentace, tedy se opětovně neposuzují.*

*Podrobněji bude návrh řešení posouzen v rámci posouzení vlivů na životní prostředí konkrétních záměrů, tzv. EIA.*



*Pokud se jedná o „vyjasnění“ polohy doprovodné komunikace nebo řešení přivaděče ke komunikaci I/43 uvádíme, že předmětem územně plánovací dokumentace není přesné technické řešení, ale vytvoření územních podmínek pro případnou realizaci záměrů. Konkrétní potřeba řešení doprovodných komunikací a propojení vyvstane až z technického návrhu komunikačního propojení. Rovněž není vyloučeno, že na základě podrobnějšího zpracování technického řešení (např. z důvodu řešení významných přeložek sítí apod.) vyvstane potřeba projednání změny územního plánu.*

*Na základě současných znalostí jsou vymezeny odpovídající funkční plochy a stanoveny základní nebo doplňující podmínky využití území.*

*Pokud se jedná o „stanovení“ napojení komunikace „43“ na silniční síť nižšího řádu uvádíme, že předmětem územně plánovací dokumentace není přesné technické řešení, ale vytvoření územních podmínek pro případnou realizaci záměrů. Konkrétní potřeba řešení doprovodných komunikací a propojení vyvstane až z technického návrhu komunikačního propojení.*

*Na základě současných znalostí jsou vymezeny odpovídající funkční plochy a stanoveny základní nebo doplňující podmínky využití území.*

*Dopravně organizační opatření, stanovení dopravního značení nebo zamezení některých pohybů není předmětem řešení územně plánovací dokumentace.*

*Z výše uvedených důvodů nelze požadavkům vyhovět.*

*Věcná podstata způsobů vypořádání předmětného podání zůstává nadále relevantní, přestože návrh nového územního plánu města Brna prošel přepracováním s ohledem na Pokyny ZMB z roku 2022 a byl uveden do jednotného standardu ÚPD dle stavebního zákona a jeho prováděcích předpisů. Výše uvedené texty je tedy nutno chápat také ve smyslu těchto úprav.*

### **Námítka č.3**

#### **Výrok:**

*Námítce se nevyhovuje.*

#### **Odůvodnění:**

*Síť všech pěších tras na území města není zobrazitelná v měřítku zpracování návrhu územního plánu. Kapitola 6.2. obecné podmínky využití území uvádí, že záměry na změny v území musí zachovávat a posilovat prostupnost v území; ve stabilizovaných plochách musí být zachovány pěší trasy zajišťující průchodnost území a přístup k jednotlivým pozemkům. V plochách změn musí být navrhována řešení, která zajistí prostupnost v území, zejména návaznost na zastavěné území či zastavitelné plochy nebo pěší průchodnost do krajiny. Prostupností se rozumí i prostupnost reálná, tj. bez použití zábran znemožňujících vstup do území. Tímto je tedy existence stávajících pěších tras v územním plánu ošetřena a není tedy nezbytné tuto cestu speciálně vymezovat. Vzhledem k měřítku výkresů nejsou zobrazovány jednotlivé pěší průchody a veřejná prostranství užší než 6,5 m (vymezována jsou pouze ve zvláště odůvodnitelných případech, pokud jsou potřebné pro zajištění průchodnosti územím). Obecnými podmínkami využití území je zároveň připuštěna i existence stávajícího hřiště (viz kapitola 6.2. závazné textové části). Územní plán dle metodiky zpracovatele vymezuje plochy s rozdílným způsobem využití nad 0,5 ha. Takto zvolená velikost ploch RZV vychází z principu koncepce a měřítka výkresů, kde kresba nemůže zachycovat nepřiměřený detail. Pokud tvoří plochu podměrečnou, tj. menší než 0,5 ha, jsou zpravidla agregovány do jiných ploch RZV s jiným využitím. Vymezením plochy S v místě se sportovním vybavením při ulici Dolní Louky by vznikla plocha podměrečná. Námítce se tedy nevyhovuje.*

*Věcná podstata způsobů vypořádání předmětného podání zůstává nadále relevantní, přestože návrh nového územního plánu města Brna prošel přepracováním s ohledem na Pokyny ZMB z roku 2022 a byl uveden do jednotného standardu ÚPD dle stavebního zákona*

*a jeho prováděcích předpisů. Výše uvedené texty je tedy nutno chápat také ve smyslu těchto úprav.*

#### **Námitka č.4**

##### **Výrok:**

*Námitce se nevyhovuje.*

##### **Odůvodnění:**

*V rámci podání je požadováno vymezení koridoru nebo územní rezervy přeložky silnice III/3846 pro obchvat Bystrc-Zámostí a Kníniček vedený za Mniší horou podle projektu Ing. Kalčíka (11/2018).*

*Z pozice dotčených orgánů sledujících koncepci rozvoje silnic II. a III. třídy a místních komunikací nebyl požadavek uplatněn. Tento záměr nebyl součástí Návrhu pro opakované veřejné projednání a z tohoto důvodu nelze požadavku vyhovět.*

*Toto řešení bude možné případně zapracovat do územního plánu formou změny.*

*Věcná podstata způsobů vypořádání předmětného podání zůstává nadále relevantní, přestože návrh nového územního plánu města Brna prošel přepracováním s ohledem na Pokyny ZMB z roku 2022 a byl uveden do jednotného standardu ÚPD dle stavebního zákona a jeho prováděcích předpisů. Výše uvedené texty je tedy nutno chápat také ve smyslu těchto úprav.*

#### **Námitka č.5**

##### **Výrok:**

*Námitce se nevyhovuje.*

##### **Odůvodnění:**

*V rámci podání je požadováno vymezení plnohodnotné plochy parkoviště pro ZOO u ulice Palcary jako v současném územním plánu.*

*Podmínky využití území jsou v nastaveny odlišným způsobem oproti současnému územnímu plánu a z tohoto důvodu nelze požadavek zohlednit.*

*V předmětném území je vymezena zastavitelná plocha změn a stabilizovaná plocha veřejných prostranství, které umožňují umístění parkoviště v souladu se zpracovaným záměrem a dokumentace pro územní rozhodnutí v rámci rekonstrukce ulice Palcary.*

*Umístění parkovacích stání nebo objektů je možné v souvislosti s obecnými podmínkami uvedenými v kapitolách 6.1 až 6.5 Výroku ve všech plochách s rozdílným způsobem využití v rámci souvisejícího, podmiňujícího a doplňujícího využití území. Pro možnost umístění parkovacích objektů nebo parkovacích stání není potřeba funkční plochu samostatně vymezovat nebo rozšiřovat, ale obecně je jejich umístění přípustné.*

*Věcná podstata způsobů vypořádání předmětného podání zůstává nadále relevantní, přestože návrh nového územního plánu města Brna prošel přepracováním s ohledem na Pokyny ZMB z roku 2022 a byl uveden do jednotného standardu ÚPD dle stavebního zákona a jeho prováděcích předpisů. Výše uvedené texty je tedy nutno chápat také ve smyslu těchto úprav.*

#### **Námitka č.6**

##### **Výrok:**

*Námitce se nevyhovuje.*

##### **Odůvodnění:**

*Zásady územního vymezení koncepce protipovodňové ochrany na základě podkladu, který byl pro tento účel předán JmK a již dříve statutárním městem Brnem zpracován a projednán. (Generel odvodnění města Brna - část Vodní toky, 2009). Přitom plochy pro protipovodňovou ochranu jsou v ZÚR zobrazeny schematicky ve výkresové části v měřítku 1 : 100 000. Generel odvodnění města Brna - část Vodní toky byl v roce 2015 zpřesněn Studií přírodě blízká protipovodňová opatření a revitalizace údolních niv hlavních brněnských toků -*

pořizovatel Povodí Moravy, s.p, zpracovatel Aquatis, 2015. Další zpřesňování bude předmětem dalších stupňů projektové přípravy. Úkolem územního plánu je zajistit územní podmínky pro realizaci protipovodňové ochrany Co se týká zahrnutí přehradní hráze jako regulačního prvku – toto bylo rovněž prověřováno s vyhodnocením, že přehrada může tuto funkci plnit jen v omezené míře. Studie - analýza možností využití retenčního prostoru Brněnské přehrady prokázala, že ji nelze pro tento účel využít. Posouzení transformační funkce brněnské údolní nádrže bylo prováděno v rámci "Odborného posouzení možnosti zvýšení hráze brněnské údolní nádrže (VUT FAST – Ústav vodních staveb, 04/2004, doc. Ing.Jaromír Říha a kol.). Vodohospodářský účinek byl posuzován pro řadu variant spočívajících v kombinaci posílení spodních výpustí, trvalého snížení hladiny vody v nádrži, nadvýšení koruny hráze, různé manipulace s funkčním zařízením přehrad. Výsledky ukázaly, že bez posílení spodních výpustí a včasného povypuštění vody nelze brněnskou nádrž efektivně transformovat povodně přesahující Q50. Povypuštění nádrže a "rozumné" nadvýšení hráze by však ztratilo svůj účinek při příchodu povodně vyšší N-letosti. V tom případě by se nadvýšení hráze stalo zdrojem nebezpečí pro území pod hrází. Pokud se týká ochrany fauny – zvláště chráněných druhů – bude v územním řízení postupováno v souladu se zákonem č. 114/1992 Sb. v platném znění.

Věcná podstata způsobů vypořádání předmětného podání zůstává nadále relevantní, přestože návrh nového územního plánu města Brna prošel přepracováním s ohledem na Pokyny ZMB z roku 2022 a byl uveden do jednotného standardu ÚPD dle stavebního zákona a jeho prováděcích předpisů. Výše uvedené texty je tedy nutno chápat také ve smyslu těchto úprav.

#### **Námítka č.7**

##### **Výrok:**

Námítce se nevyhovuje.

##### **Odůvodnění:**

V rámci podání je požadováno vymezení nového vstupu do areálu ZOO v oblasti rozvojových ploch ZOO, nikoliv v oblasti Dolní louky.

Územní plán primárně řeší koncepci rozvoje území, včetně základní možnosti připojení návrhových ploch.

Konkrétní poloha a řešení vstupu do areálu je nad rámec podrobnosti řešení územního plánu. Předpokládané rozvojové plochy ZOO jsou připojeny na vymezený systém obslužných komunikací v území. Konkrétní řešení vstupu je předmětem řešení podrobnější projektové dokumentace.

Věcná podstata způsobů vypořádání předmětného podání zůstává nadále relevantní, přestože návrh nového územního plánu města Brna prošel přepracováním s ohledem na Pokyny ZMB z roku 2022 a byl uveden do jednotného standardu ÚPD dle stavebního zákona a jeho prováděcích předpisů. Výše uvedené texty je tedy nutno chápat také ve smyslu těchto úprav.

#### **Námítka č.8**

##### **Výrok:**

Námítce se nevyhovuje.

##### **Odůvodnění:**

Využití ploch vodních a vodohospodářských - v závazné části je mj. uvedeno jako přípustné využití pro hromadnou rekreaci. Přitom nesmí být narušen hlavní účel využití, což je využití pro vodohospodářské účely. Brněnská přehrada je podle Statutu města Brna rekreačním územím celoměstského významu. Účastníkem územního řízení je vždy obec, v tomto případě podle čl. 5h "Statutu" zastupuje město v územním řízení o umístění stavby primátor. V rámci územního řízení jsou posuzovány všechny vlivy plánované stavby, musí být vyřešeny připomínky a námítky všech účastníků řízení. Požadovaná regulace je nad



*podrobnost územního plánu, jelikož by při akceptaci požadavku podatele docházelo namísto regulace využití území k regulaci způsobu provozu, resp. typu provozované služby.*

*Věcná podstata způsobů vypořádání předmětného podání zůstává nadále relevantní, přestože návrh nového územního plánu města Brna prošel přepracováním s ohledem na Pokyny ZMB z roku 2022 a byl uveden do jednotného standardu ÚPD dle stavebního zákona a jeho prováděcích předpisů. Výše uvedené texty je tedy nutno chápat také ve smyslu těchto úprav.*

### **Námitka č.9**

#### **Výrok:**

*Námitce se nevyhovuje.*

#### **Odůvodnění:**

*V rámci podání je požadováno celoplošné snížení závazné výškové hladiny zástavby na celém území MČ Brno-Kníničky na výškovou hladinu 1.*

*V upraveném Návrhu (06/2021) bylo na základě vyhodnocených námitek a připomínek provedeno prověření výškových hladin na území celého města. Zpracovatel nového ÚP je garantem odbornosti a správnosti navrženého řešení. V plochách, kde nastavené hladiny neodpovídaly stavu v území (stabilizované plochy), provedl úpravy na základě zjištěného skutečného stavu. V návrhových plochách vycházel z charakteru navazujícího území, z účelu navrženého využití rozvojové lokality a přihlédl také k podrobnějším ÚPP, které možný rozvoj lokality prověřily ve větší podrobnosti. Z věcného hlediska je celoplošné snížení na výškovou hladinu -1 nedůvodné, v některých lokalitách by mohlo být hodnoceno jako diskriminační, s ohledem na již zrealizovanou zástavbu. V rozvojových lokalitách by znemožnilo v následných řízeních umístění záměrů veřejné vybavenosti, pro které je typická minimální výšková hladina 2-3 (typově např. domov pro seniory, základní škola, Paracentrum atd.). S ohledem na výše uvedené skutečnosti nelze požadavku vyhovět.*

*Věcná podstata způsobů vypořádání předmětného podání zůstává nadále relevantní, přestože návrh nového územního plánu města Brna prošel přepracováním s ohledem na Pokyny ZMB z roku 2022 a byl uveden do jednotného standardu ÚPD dle stavebního zákona a jeho prováděcích předpisů. Výše uvedené texty je tedy nutno chápat také ve smyslu těchto úprav.*

### **Námitka č.10**

#### **Výrok:**

*Námitce se nevyhovuje.*

#### **Odůvodnění:**

*V rámci podání je konstatováno, že je ignorována směrnice pro tunely TEN-T.*

*V této věci je nutno uvést, že územní plán stanovuje základní koncepci rozvoje území a jeho předmětem není přesné vymezení podpovrchových úseků nebo konkrétní realizace komunikací.*

*Vyznačení „podpovrchových úseků“ je schematické a v rámci obecných podmínek v kap. 4.1. (na str. 27) není vyloučena jejich úprava (prodloužení) nebo doplnění nových úseků v souladu s prověřeným technickým řešením v rámci podrobnějších stupňů projektové dokumentace.*

*Předmětem směrnice 2004/54/ES je zajištění minimální úrovně bezpečnosti uživatelů komunikací v tunelech sítě TEN-T prostřednictvím předcházení vzniku krizových událostí, které mohou ohrozit lidský život, životní prostředí a zařízení tunelu, a zajištění ochrany v případě nehod.*

*Oblastí působnosti se jedná o všechny tunely transevropské silniční sítě o délce větší než 500 metrů, ať již jsou v provozu, ve výstavbě nebo ve fázi projektu.*

*V rámci územního plánu se nejedná o „projekt“, ale o „územní vyznačení předpokládaného záměru“.*

*Touto směrnici nejsou pro oblast územního plánování stanoveny požadavky na řešení územně plánovací dokumentace. Její zohlednění je možné až ve fázi projektování.*

*Věcná podstata způsobů vypořádání předmětného podání zůstává nadále relevantní, přestože návrh nového územního plánu města Brna prošel přepracováním s ohledem na Pokyny ZMB z roku 2022 a byl uveden do jednotného standardu ÚPD dle stavebního zákona a jeho prováděcích předpisů. Výše uvedené texty je tedy nutno chápat také ve smyslu těchto úprav.*

2554

MAGISTRÁT MĚSTA BRNA  
Odbor územního plánování a rozvoje

Došlo: 30-06-2021  
Kounicova 67, 601 67 Brno  
C.j. MMB: 034-2678  
Příl. 1

MAGISTRÁT MĚSTA BRNA, Odbor územního plánování a rozvoje

mmb1es7d2t73d1



Statutární město Brno  
Doručeno: 29.06.2021  
MMB/0342678/2021  
listy: 1  
přílohy: 1  
drun: 11/sv:

### NÁMITKA / PŘÍPOMÍNKA

#### UPRAVENÝ NÁVRH NOVÉHO ÚPmB – opakované veřejné projednání

#### Identifikační údaje podatele – Fyzická osoba/právnícká osoba

Jméno, příjmení / Název společnosti	[REDACTED]
Datum narození/ Identifikační číslo	[REDACTED]
Trvalé bydliště/ sídlo	[REDACTED]
E-mail:	[REDACTED]
Jsem – nejsem* občan města Brna	[REDACTED]

Jsem – nejsem\*) vlastníkem pozemku/ů nebo stavby/staveb v ploše dotčené navrhovanou změnou katastrální území ..... parcel. č. ....

#### Upřesnění obsahu námítky/přípomínky (území, ke kterému se vztahuje námítka/přípomínka)

Městská část a katastrální území	Medlánky
Označení lokality, rezervy	Me-1, O-5, O-6

#### Text námítky/přípomínky včetně ZDŮVODNĚNÍ

**1. Rozvojová plocha Me-1 Technologický park**  
Požaduji **zásadně redukovat intenzitu využití území** v rozvojové lokalitě Me-1 (Technologický park Brno) v k. ú. Medlánky. Tato intenzita je pro dané území zcela neadekvátní a vytváří neúnosnou zátěž pro své okolí a celou městskou část Brno-Medlánky, kdy by mohlo jen díky této změně na malé části jejího území dojít ke zdvojnásobení obyvatel celé městské části. Současně požaduji stanovit jednoznačné limity maximální míry zastavění území a vyšší minimální podíl zeleně.

**Výšková úroveň zástavby:** V této souvislosti požaduji zejména redukovat navrhovanou výškovou úroveň tak, jak bylo dlouhodobě sledováno ve všech dokumentech v procesu přípravy nového územního plánu města (ve všech třech variantách konceptu i v původním návrhu), tedy tak, aby celá lokalita mezi spojnicí ulic Hudcovy a Purkyňovy a zámeckým parkem byly výškové úrovně zástavby 2 (pod rozvodnou 3) a lokalita mezi spojnicí ulic Hudcovy a Purkyňovy a stávající tramvajovou smyčkou, aby měla výškovou úroveň 3. Požaduji, aby v žádné části lokality Me-1 nebyla překročena výšková úroveň 3.

**Vymezení funkčních ploch:** Vymezení funkčních ploch požaduji tak, aby byl nadále sledován původní záměr obsažený ve všech třech variantách konceptu územního plánu, tedy dlouhodobě zamýšlené dobudování Technologického parku Brno až po spojnici ulic Hudcovy a Purkyňovy a zabráněno možnosti přeměnit celou lokalitu na rezidenční bydlení. Požaduji tedy v takto vymezené části lokality vrátit funkční plochy komerční vybavenosti „W“ s výškovou úrovní 3. Mezi spojnicí ulic Hudcovy a Purkyňovy vítám nově vymezenou plochu vybavenosti. Část pozemků nad touto plochou požaduji

1

1

2

2

3

3



3 vymezit pro budoucí polyfunkční využití s bydlením i občanskou vybaveností jako plochu C/v2. Plochu bezprostředně pod rozvodnou vymezit jako zeleň Z a zbývající plochu jako plochu bydlení B/r2, jak tomu bylo ve všech dosavadních dokumentech. Požaduji zachování povinnosti zpracovat územní studii.

3

4 **Systémová podjatost:** Namítám systémovou podjatost v procesu přípravy nového územního plánu v lokalitě Me-1 Technologický park. Je to totiž město samotné, které vlastní bezprostředně nebo přes jím ovládané společnosti pozemky v této lokalitě. Intenzita využití území ve prospěch bydlení a výšková úroveň zástavby se měnila postupně s tím, jak město navýšilo svůj podíl ve společnosti Technologický park Brno a.s. a jak následně začalo zvažovat různé formy zcizení pozemků v této lokalitě za účelem sanování rozpočtu města. To se postupně projevilo v návrhu nového ÚP z roku 2020, kde byly změněny funkční plochy oproti všem variantám konceptu a v rozporu s Pokyny pro dopracování návrhu tak, aby bylo možné postavit více lukrativních bytových domů a pozemky tak více zhodnotit prodejem některému z developerů, a dále v upraveném návrhu ÚP, kde byly ze stejného důvodu dramaticky navýšeny výškové úrovně výstavby a opět tak zvýšena intenzita výtěžnosti území pro případ jeho zcizení. Provádět změny ÚP za účelem zvyšování hodnoty majetku města nebo sanování jeho rozpočtu je přitom zcela v rozporu se zákonem definovanými cíli a úkoly územního plánování. Je rovněž v rozporu s principem rovného zacházení.

4

5 **2. Návrhové plochy komunikací O-5 (komunikační propojení ulice Turistické a areálu bývalých kasáren v Řečkovících) a O-6 (prodloužení ulice Purkyňovy do ulice Turistické)**

5

6 Rezerva pro tyto komunikace je zbytečná. Tyto komunikace nemají žádný potenciál dopravy v Medlánkách odlehčit, ale naopak do Medláněk přivedou novou tranzitní dopravu, která tudy nutně jezdit nemusí. Tím dojde ke zničení cenné rekreační lokality Medláneckého letiště a přírodní památky Medlánecké kopce. Rezerva pro tyto komunikace je navržena přes soukromé pozemky, přes zahrady a stávající biokoridor. Nejen že by zásadně znehodnotila území, ale je ve své podstatě nerealizovatelná.

6

7 **3. Procesní pochybení při tvorbě upraveného návrhu a zkrácení zákonných práv účastníků**

7

Mám za to, že v důsledku pochybení v procesu tvorby upraveného návrhu ÚP byla porušena má zákonná práva reálně svými námitkami a připomínkami ovlivnit výslednou podobu nového územního plánu. Upravený návrh totiž přinesl zcela nová, v původním návrhu nezahrnutá, řešení, jako např. v mé námitce/připomínce uvedené dramatické navýšení výškových úrovní v lokalitě Me-1 Technologický park a rezervu komunikace O-5. Tato nová řešení přitom nepožadovala žádná dotčená osoba ani dotčený státní orgán. Vyhovění mé námitce či připomínce proti takovému řešení obsaženému v upraveném návrhu by však bylo podstatnou úpravou s nutností nového, v tomto případě již třetího, veřejného projednání. S tím však město nepočítá. Procesním pochybením, spočívajícím ve skutečnosti, že byla do upraveného návrhu zapracována zcela nová řešení a regulace území bez možnosti dosáhnout v předpokládaném procesu přípravy nového ÚP města Brna reálně jejich přehodnocení na základě zákona uplatněných připomínek a námitek, došlo ke zkrácení mých zákonných práv, čímž došlo k obdobné situaci, kterou procesní právo zná jako „odnětí instance“.

V BRNĚ dne 28.6.2021

Podpis

.....

## **MMB/0342678/2021**

### **Námítka č.1**

#### **Výrok:**

Námítce se nevyhovuje.

#### **Odůvodnění:**

Podatel zásadně požaduje zredukovat intenzitu využití předmětné rozvojové lokality, a to formou nastavení limitů maximální míry zastavění a stanovením vyššího minimálního podílu zeleně.

De facto celá plocha předmětné rozvojové lokality je v platném ÚPmB vymezena jako plocha zastavitelná (vyjma menších ploch zeleně a veřejných prostranství). Zároveň je převážná část parcel vlastnictvím soukromých vlastníků (vyjma plochy V/a2, části ploch D/a3 a většiny veřejných prostranství). Není tudíž možné v návrhu ÚPmB vymezit větší nezastavěné plochy zeleně a tím snížit intenzitu využití území, jelikož v případě, že by došlo ke změně plochy stavební (viz platný ÚPmB) na plochu nestavební, tak hrozí náhrada škody za změnu využití území dle § 102 odst. 2 zákona č. 183/2006 Sb., o územním plánování a stavebním řádu.

Zároveň se v návrhu ÚPmB nevymezují ani menší plochy zeleně, tak jak jsou vymezeny v platném ÚPmB. Z důvodu zvoleného měřítka výkresů a podrobnosti ÚPmB byla pro návrh ÚP stanovena minimální velikost funkční plochy na 0,5 ha (pouze ve zvláštních případech na 0,2 ha) v souladu s ustanovením § 3 odst. 1 vyhlášky č. 501/2006 Sb. Návrh ÚPmB řeší zastoupení zeleně u funkčních ploch nastavením minimálního zastoupení zeleně, které je u ploch B a C 30 % pro disponibilní pozemky stavebního záměru, u ploch W pak 20 % pro disponibilní pozemky stavebního záměru. Vzhledem k tomu, že se v blízkosti předmětné plochy nachází velké plochy krajinné i městské zeleně, tak zpracovatel nepovažuje za nutné tyto podíly navyšovat.

Věcná podstata způsobů vypořádání předmětného podání zůstává nadále relevantní, přestože návrh nového územního plánu města Brna prošel přepracováním s ohledem na Pokyny ZMB z roku 2022 a byl uveden do jednotného standardu ÚPD dle stavebního zákona a jeho prováděcích předpisů. Výše uvedené texty je tedy nutno chápat také ve smyslu těchto úprav.

### **Námítka č.2**

#### **Výrok:**

Námítce se vyhovuje částečně.

#### **Odůvodnění:**

Podatel požaduje, aby výšková úroveň zástavby v severní části předmětné lokality byla stanovena na úroveň 2 (v části pod rozvodnou úroveň 3) a ve zbývajících částech předmětné lokality, aby byla stanovena maximálně 3. výšková úroveň zástavby.

V severní části předmětné lokality bude pod rozvodnou zachována výšková úroveň 3. Ve zbylé části bude rozšířena plocha bydlení s výškovou úrovní 2. Podél pozemní komunikace spojující ulice Hudcova a Purkyňova však zůstane zachován úzký pás plochy smíšené obytné (C) s výškovou úrovní 3. Smyslem stanovení vyšší úrovně zástavby u této plochy je ochrana nižší rezidentní zástavby, která se nachází za ní, od potenciálně rušnější pozemní komunikace (odclonění negativních vlivů dopravy). Stanovování vyšší úrovně zástavby podél městských tříd a rušnějších pozemních komunikacích je pravidlem v celém ÚPmB.

Ve zbývajících částech předmětné lokality bude u ploch smíšených obytných zachována výšková úroveň zástavby 5. Snížení výškové úrovně zástavby dle požadavků podatele není z městotvorného hlediska možné. Zintenzivnění využití předmětné plochy je krok, v jehož důsledku by mělo dojít k omezení suburbanizace, což je jeden z hlavních cílů nového ÚPmB. U ostatních ploch je zachována výšková úroveň zástavby 3.

Věcná podstata způsobů vypořádání předmětného podání zůstává nadále relevantní, přestože návrh nového územního plánu města Brna prošel přepracováním s ohledem na Pokyny ZMB z roku 2022 a byl uveden do jednotného standardu ÚPD dle stavebního zákona a jeho prováděcích předpisů. Výše uvedené texty je tedy nutno chápat také ve smyslu těchto úprav.

Vyhodnocení se doplňuje o následující:

Předmětná lokalita je součástí zpracovávané Územní studie Technologický park (KAM, p.o.), která mimo jiné prověřila a zpodrobnila využití funkčních ploch, zpřesnila prostorové regulativy, upřesnila systém dopravní infrastruktury a definovala obslužnost jednotlivých ploch. Tato ÚS nahradí územním plánem dříve předepsanou ÚS 08-Technologický park. V rámci řešení této ÚS došlo ke změně návrhu využití území - přehodnocení intenzity využití – pro celou rozvojovou lokalitu Me-1 byla jako maximální výšková hladina vyhodnocena hladina 4 (9-22 m).

### **Námítka č.3**

#### **Výrok:**

Námítce se vyhovuje částečně.

#### **Odůvodnění:**

Podatel požaduje, aby byl v předmětné rozvojové lokalitě zachován původní záměr dobudování Technologického parku Brno a tím bylo zabráněno možnosti přeměnit celou lokalitu na rezidenční bydlení. Podatel tedy požaduje na předmětných plochách nastavit funkční plochy komerční vybavenosti (W) s výškovou úrovní 3. Dále podatel požaduje v severní části rozvojové lokality změnit vymezení plochy na C/v2, plochy městské zeleně (Z) a plochy bydlení B/r2. Podatel taktéž požaduje zachování povinnosti zpracovat pro předmětnou lokalitu územní studii.

Zpracovatel prověřil nutnost doplnit v rámci předmětné lokality plochy komerční vybavenosti (W) v návaznosti na realizované areály při ulici Purkyňova. Dle jeho posouzení není v lokalitě nutné vymezovat další plochy W (vyjma ploch v jihozápadní a severozápadní části předmětné lokality, které doplňují souvislý pás ploch komerční vybavenosti a byl u nich ponechám způsob využití W a nově vymezené plochy W v severní části – viz níže). Přeměnou původně plánovaných ploch W na plochy smíšené obytné (C) je reagováno na deficitní funkci bydlení, což je jeden z hlavních problémů současné doby. Zvýšení možnosti stavět objekty pro bydlení, resp. pro smíšenou funkci, je základním požadavkem města a jde o jednu z hlavních úloh územního plánu. Předmětná lokalita přirozeně propojuje městské části Královo Pole a Medlánky v oblasti Technologického parku, který dle návrhu ÚPmB doplní o rezidenční využití v kombinaci s občanskou vybaveností a službami a tím zajistí chybějící mísení funkcí v území.

Severní část předmětné rozvojové lokality bude částečně upravena, nikoliv však zcela dle požadavků podatele. Část plochy občanské vybavenosti bude zachována dle aktuálního návrhu ÚPmB. Ve střední části dojde k rozšíření plochy bydlení na úkor plochy smíšené obytné. Část plochy bezprostředně pod rozvodnou bude změněna z plochy C/v3 na plochu W/v3. Tato plocha bude mít za úkol odclonit případné negativní působení technického zařízení na plochy bydlení. Z toho důvodu není možné v této části vymezit plochy městské zeleně (Z), jak požaduje podatel.

Věcná podstata způsobů vypořádání předmětného podání zůstává nadále relevantní, přestože návrh nového územního plánu města Brna prošel přepracováním s ohledem na Pokyny ZMB z roku 2022 a byl uveden do jednotného standardu ÚPD dle stavebního zákona a jeho prováděcích předpisů. Výše uvedené texty je tedy nutno chápat také ve smyslu těchto úprav.

Vyhodnocení se doplňuje o následující:

Předmětná lokalita je součástí zpracovávané Územní studie Technologický park (KAM, p.o.), která mimo jiné prověří doplnění komerční vybavenosti v jižní a severní části lokality v návaznosti na realizované areály při ulici Purkyňově, doplnění bydlení v návaznosti



*na zástavbu bydlení v Medláncích v ul. Za Parkem, vymezení veřejného prostranství a prověření jeho charakteru, potřebu umístění občanského vybavení, možnost umístění mateřské školy, prověří vnitřní komunikační síť, vymezení pozemků pro obslužné komunikace s ohledem na jejich návaznost na stávající zástavbu, navrhne další dopravní napojení na stávající komunikace, řešení pěší průchodnosti lokalitou i k okolním plochám zeleně, napojení rozšířené vozovny a začlenění prodloužené tramvajové tratě včetně způsobu křížení s ostatní dopravou a řešením smyčky, návrh krajinné zeleně jako přechodu mezi Medláneckým kopcem a zástavbou a také napojení na technickou infrastrukturu. Tato ÚS nahradí územním plánem dříve předepsanou ÚS 08-Technologický park.*

#### **Námítka č.4**

##### **Výrok:**

*Námítce se nevyhovuje.*

##### **Odůvodnění:**

*Proces tvorby územního plánu obce není řízením, v němž by bylo možno namítat podobné procesní skutečnosti. Otázku případných tvrzených zásahů samosprávy do podoby Návrhu územního plánu není možno řešit, rozhodovat či v rámci námítky podjatosti procesovat v rámci projednání věcného řešení.*

*Věcná podstata způsobů vypořádání předmětného podání zůstává nadále relevantní, přestože návrh nového územního plánu města Brna prošel přepracováním s ohledem na Pokyny ZMB z roku 2022 a byl uveden do jednotného standardu ÚPD dle stavebního zákona a jeho prováděcích předpisů. Výše uvedené texty je tedy nutno chápat také ve smyslu těchto úprav.*

#### **Námítka č.5**

#### **Námítka č.6**

##### **Výrok:**

*Námítce se nevyhovuje.*

##### **Odůvodnění:**

*V rámci podání je vysloven požadavek na vypuštění návrhových ploch komunikací O-5 a O-6 z důvodu zbytečnosti, přivedení tranzitní dopravy do území, narušení přírodního zázemí v k.ú. Medlánců a je konstatováno, že je komunikace nerealizovatelná.*

*Koridory ploch dopravní infrastruktury D nejsou v namítaném území navrženy.*

*Návrh pro opakované veřejné projednání byl upraven v souvislosti s nesouhlasem vedení trasy záměru R/1 především na medláneckém katastru s ohledem na problematické propojení na ulici V Újezdech. Současně byla prověřena trasa vedoucí ve vzdálenější poloze od stávající zástavby a mimo území volnočasových aktivit v okolí Medláneckého potoka.*

*Vzhledem k nesouhlasu s původním vedením koridoru územní rezervy O-5 centrem Medlánců byla následně naznačena možnost změny jejího trasování. Tuto úpravu však z časových důvodů nebylo možné prověřit v potřebné podrobnosti a s podrobnějším vyhodnocením dopadů a vlivů na území.*

*Aby bylo možné podrobněji prověřit toto území jednak z hlediska koncepce dopravy (Odboru dopravy MMB) a z hlediska územních dopadů (Odboru územního plánování a rozvoje MMB), bylo rozhodnuto z pozice pořizovatele o jejich vymezení.*

*Z tohoto důvodu je v území územní rezerva O-6 ponechána beze změny a územní rezerva O-5 je upravena do koridoru v návaznosti od územní rezervy O-6 po propojení se záměrem R/1.*

*Po zpracování podrobnějších prověřovacích studií budou vyhodnoceny dopady do území a až následně na základě doporučení bude rozhodnuto o těchto územních rezervách. Tedy v tuto chvíli je předčasné předjímat výsledky prověření.*

*Z územního hlediska se nejedná o návrhy konkrétních záměrů komunikací, ale o prvky, které budou ve větší podrobnosti teprve prověřeny a následně až rozhodnuto o jejich případné aktivitě.*

*Území dotčené překryvným koridorem územních rezerv je možné využívat dle současného využití nebo v souladu s podmínkami využití území plochy s rozdílným způsobem využití. Využití území pod koridory územních rezerv O-5 a O-6 je ponecháno z větší části obdobné jako v současném územním plánu, tedy v plochách s rozdílným způsobem využití: plochy zahrádek I, plochy zemědělské A nebo plochy krajinné zeleně K. Z výše uvedených důvodů nelze požadavky v současné době zohlednit.*

*Věcná podstata způsobů vypořádání předmětného podání zůstává nadále relevantní, přestože návrh nového územního plánu města Brna prošel přepracováním s ohledem na Pokyny ZMB z roku 2022 a byl uveden do jednotného standardu ÚPD dle stavebního zákona a jeho prováděcích předpisů. Výše uvedené texty je tedy nutno chápat také ve smyslu těchto úprav.*

### **Námítka č.7**

#### **Výrok:**

*Námítce se nevyhovuje.*

#### **Odůvodnění:**

*Pořizovatel se neztotožňuje s tvrzením podatele, že došlo k procesnímu pochybení v rámci procesu tvorby nového územního plánu tím, že byl na základě výsledků vyhodnocení předešlého veřejného projednání zpracován upravený Návrh. Stavební zákon výslovně předpokládá, že může být návrh územního plánu upraven, podstatně či nepodstatně, a jedná se tak o zcela legální a legitimní postup.*

*Současně není nijak podateli znemožněno uplatnit proti upravenému návrhu územního plánu svou připomínku či námítku.*

*Rovněž tak je chybným předpokladem podatele tvrzení, že jím uplatněné námítky či připomínky jsou v zásadě "bezpečné", protože město "nepočítá" s dalším projednáním.*

*Postoj města je sice v procesu tvorby územního plánu důležitý, ale vyhodnocení výsledků veřejných projednání zpracovává úřad územního plánování ve spolupráci s určeným zastupitelem a je na pořizovateli, aby po vyhodnocení správně určil další procesní postup; toto rozhodnutí nespadá do výlučné pravomoci samosprávných orgánů obce, a proto nelze podatelova tvrzení považovat za právně relevantní.*

*Jeho možnost vstoupit aktivně do procesu přípravy nového územního plánu nebyla nijak omezena a uplatněním své námítky to dokazuje; rovněž je nutné upozornit, že samotné uplatnění podání ještě nezakládá automatický nárok na to, že musí být námítce vyhověno - tím by byl popřen naopak proces vyhodnocení podání.*

*Chybnost závěrů podatele lze dokladovat tím, že úřad územního plánování na základě vyhodnocení výsledků opakovaného veřejného projednání zajistil úpravu Návrhu nového územního plánu města Brna a oznámil konání dalšího opakovaného veřejného projednání.*

*Věcná podstata způsobů vypořádání předmětného podání zůstává nadále relevantní, přestože návrh nového územního plánu města Brna prošel přepracováním s ohledem na Pokyny ZMB z roku 2022 a byl uveden do jednotného standardu ÚPD dle stavebního zákona a jeho prováděcích předpisů. Výše uvedené texty je tedy nutno chápat také ve smyslu těchto úprav.*

2677

MAGISTRÁT MĚSTA BRNA  
Odbor územního plánování a rozvoje

Statutární město Brno  
Magistrát města Brna

Došlo: 3.0.06.2021

MAGISTRÁT MĚSTA BRNA, Odbor územního plánování a rozvoje, Kounicova 67, 601 67

MMB/0342679/2021

Č.j. MMB: 034/16/20  
Příl.:

listy: 1  
druh: přílohy

NÁMITKA / PŘIPOMÍNKA



mmb1es7d2f73d2 Doručeno: 29.06.2021

UPRAVENÝ NÁVRH NOVÉHO ÚPmB – opakované veřejné projednání

Identifikační údaje podatele – Fyzická osoba/právnícká osoba

Jméno, příjmení / Název společnosti	[redacted]
Datum narození/ Identifikační číslo	[redacted]
Trvalé bydliště/ sídlo	[redacted]
E-mail:	tel. č. [redacted]

Jsem – nejsem\*) občan města Brna

Jsem – nejsem\*) vlastníkem pozemku/ů nebo stavby/staveb v ploše dotčené navrhovanou změnou katastrální území ..... parcel. č. ....

Upřesnění obsahu námítky/připomínky (území, ke kterému se vztahuje námitka/připomínka)

Městská část a katastrální území	Medlánky
Označení lokality, rezervy	Me-1, O-5, O-6

Text námítky/připomínky včetně ZDŮVODNĚNÍ

**1. Rozvojová plocha Me-1 Technologický park**  
 Požaduji **zásadně redukovat intenzitu využití území** v rozvojové lokalitě Me-1 (Technologický park Brno) v k. ú. Medlánky. Tato intenzita je pro dané území zcela neadekvátní a vytváří neúnosnou zátěž pro své okolí a celou městskou část Brno-Medlánky, kdy by mohlo jen díky této změně na malé části jejího území dojít ke zdvojnásobení obyvatel celé městské části. Současně požaduji stanovit jednoznačné limity maximální míry zastavění území a vyšší minimální podíl zeleně.

**Výšková úroveň zástavby:** V této souvislosti požaduji zejména redukovat navrhovanou výškovou úroveň tak, jak bylo dlouhodobě sledováno ve všech dokumentech v procesu přípravy nového územního plánu města (ve všech třech variantách konceptu i v původním návrhu), tedy tak, aby celá lokalita mezi spojnicí ulic Hudcovy a Purkyňovy a zámeckým parkem byly výškové úrovně zástavby 2 (pod rozvodnou 3) a lokalita mezi spojnicí ulic Hudcovy a Purkyňovy a stávající tramvajovou smyčkou, aby měla výškovou úroveň 3. Požaduji, aby v žádné části lokality Me-1 nebyla překročena výšková úroveň 3.

**Vymezení funkčních ploch:** Vymezení funkčních ploch požaduji tak, aby byl nadále sledován původní záměr obsažený ve všech třech variantách konceptu územního plánu, tedy dlouhodobě zamýšlené dobudování Technologického parku Brno až po spojnicí ulic Hudcovy a Purkyňovy a zabráněno možnosti přeměnit celou lokalitu na rezidenční bydlení. Požaduji tedy v takto vymezené části lokality vrátit funkční plochy komerční vybavenosti „W“ s výškovou úrovní 3. Mezi spojnicí ulic Hudcovy a Purkyňovy vítám nově vymezenou plochu vybavenosti. Část pozemků nad touto plochou požaduji



**3** vymezit pro budoucí polyfunkční využití s bydlením i občanskou vybaveností jako plochu C/v2. Plochu bezprostředně pod rozvodnou vymezit jako zeleň Z a zbývající plochu jako plochu bydlení B/r2, jak tomu bylo ve všech dosavadních dokumentech. Požadují zachování povinnosti zpracovat územní studii.

**3**

**Systémová podjatost:** Namítám systémovou podjatost v procesu přípravy nového územního plánu v lokalitě Me-1 Technologický park. Je to totiž město samotné, které vlastní bezprostředně nebo přes jím ovládané společnosti pozemky v této lokalitě. Intenzita využití území ve prospěch bydlení a výšková úroveň zástavby se měnila postupně s tím, jak město navýšilo svůj podíl ve společnosti Technologický park Brno a.s. a jak následně začalo zvažovat různé formy zcizení pozemků v této lokalitě za účelem sanování rozpočtu města. To se postupně projevilo v návrhu nového ÚP z roku 2020, kde byly změněny funkční plochy oproti všem variantám konceptu a v rozporu s Pokyny pro dopracování návrhu tak, aby bylo možné postavit více lukrativních bytových domů a pozemky tak více zhodnotit prodejem některému z developerů, a dále v upraveném návrhu ÚP, kde byly ze stejného důvodu dramaticky navýšeny výškové úrovně výstavby a opět tak zvýšena intenzita výtěžnosti území pro případ jeho zcizení. Provádět změny ÚP za účelem zvyšování hodnoty majetku města nebo sanování jeho rozpočtu je přitom zcela v rozporu se zákonem definovanými cíli a úkoly územního plánování. Je rovněž v rozporu s principem rovného zacházení.

**4**

**4**

**5 2. Návrhové plochy komunikací O-5 (komunikační propojení ulice Turistické a areálu bývalých kasáren v Řečkovících) a O-6 (prodloužení ulice Purkyňovy do ulice Turistické)**

**5**

Rezerva pro tyto komunikace je zbytečná. Tyto komunikace nemají žádný potenciál dopravě v Medlánkách odlehčit, ale naopak do Medlánek přivedou novou tranzitní dopravu, která tudy nutně jezdit nemusí. Tím dojde ke zničení cenné rekreační lokality Medláneckého letiště a přírodní památky Medlánecké kopce. Rezerva pro tyto komunikace je navržena přes soukromé pozemky, přes zahrady a stávající biokoridor. Nejen že by zásadně znehodnotila území, ale je ve své podstatě nerealizovatelná.

**6**

**6**

**3. Procesní pochybení při tvorbě upraveného návrhu a zkrácení zákonných práv účastníků**

Mám za to, že v důsledku pochybení v procesu tvorby upraveného návrhu ÚP byla porušena má zákonná práva reálně svými námitkami a připomínkami ovlivnit výslednou podobu nového územního plánu. Upravený návrh totiž přinesl zcela nová, v původním návrhu nezahrnutá, řešení, jako např. v mé námitce/připomínce uvedené dramatické navýšení výškových úrovní v lokalitě Me-1 Technologický park a rezervu komunikace O-5. Tato nová řešení přitom nepožadovala žádná dotčená osoba ani dotčený státní orgán. Vyhovění mé námitce či připomínce proti takovému řešení obsaženému v upraveném návrhu by však bylo podstatnou úpravou s nutností nového, v tomto případě již třetího, veřejného projednání. S tím však město nepočítá. Procesním pochybením, spočívajícím ve skutečnosti, že byla do upraveného návrhu zapracována zcela nová řešení a regulace území bez možnosti dosáhnout v předpokládaném procesu přípravy nového ÚP města Brna reálně jejich přehodnocení na základě zákona uplatněných připomínek a námitek, došlo ke krácení mých zákonných práv, čímž došlo k obdobné situaci, kterou procesní právo zná jako „odnětí instance“.

**7**

**7**

v ...*Brno* dne *24.6 2021*

Podpis:

\*nehodící se škrtněte

## **MMB/0342679/2021**

### **Námítka č.1**

#### **Výrok:**

Námítce se nevyhovuje.

#### **Odůvodnění:**

Podatel zásadně požaduje zredukovat intenzitu využití předmětné rozvojové lokality, a to formou nastavení limitů maximální míry zastavění a stanovením vyššího minimálního podílu zeleně.

De facto celá plocha předmětné rozvojové lokality je v platném ÚPmB vymezena jako plocha zastavitelná (vyjma menších ploch zeleně a veřejných prostranství). Zároveň je převážná část parcel vlastnictvím soukromých vlastníků (vyjma plochy V/a2, části ploch D/a3 a většiny veřejných prostranství). Není tudíž možné v návrhu ÚPmB vymezit větší nezastavěné plochy zeleně a tím snížit intenzitu využití území, jelikož v případě, že by došlo ke změně plochy stavební (viz platný ÚPmB) na plochu nestavební, tak hrozí náhrada škody za změnu využití území dle § 102 odst. 2 zákona č. 183/2006 Sb., o územním plánování a stavebním řádu.

Zároveň se v návrhu ÚPmB nevymezují ani menší plochy zeleně, tak jak jsou vymezeny v platném ÚPmB. Z důvodu zvoleného měřítko výkresů a podrobnosti ÚPmB byla pro návrh ÚP stanovena minimální velikost funkční plochy na 0,5 ha (pouze ve zvláštních případech na 0,2 ha) v souladu s ustanovením § 3 odst. 1 vyhlášky č. 501/2006 Sb. Návrh ÚPmB řeší zastoupení zeleně u funkčních ploch nastavením minimálního zastoupení zeleně, které je u ploch B a C 30 % pro disponibilní pozemky stavebního záměru, u ploch W pak 20 % pro disponibilní pozemky stavebního záměru. Vzhledem k tomu, že se v blízkosti předmětné plochy nachází velké plochy krajinné i městské zeleně, tak zpracovatel nepovažuje za nutné tyto podíly navyšovat.

Věcná podstata způsobů vypořádání předmětného podání zůstává nadále relevantní, přestože návrh nového územního plánu města Brna prošel přepracováním s ohledem na Pokyny ZMB z roku 2022 a byl uveden do jednotného standardu ÚPD dle stavebního zákona a jeho prováděcích předpisů. Výše uvedené texty je tedy nutno chápat také ve smyslu těchto úprav.

### **Námítka č.2**

#### **Výrok:**

Námítce se vyhovuje částečně.

#### **Odůvodnění:**

Podatel požaduje, aby výšková úroveň zástavby v severní části předmětné lokality byla stanovena na úroveň 2 (v části pod rozvodnou úroveň 3) a ve zbývajících částech předmětné lokality, aby byla stanovena maximálně 3. výšková úroveň zástavby.

V severní části předmětné lokality bude pod rozvodnou zachována výšková úroveň 3. Ve zbylé části bude rozšířena plocha bydlení s výškovou úrovní 2. Podél pozemní komunikace spojující ulice Hudcova a Purkyňova však zůstane zachován úzký pás plochy smíšené obytné (C) s výškovou úrovní 3. Smyslem stanovení vyšší úrovně zástavby u této plochy je ochrana nižší rezidentní zástavby, která se nachází za ní, od potenciálně rušnější pozemní komunikace (odclonění negativních vlivů dopravy). Stanovování vyšší úrovně zástavby podél městských tříd a rušnějších pozemních komunikací je pravidlem v celém ÚPmB.

Ve zbývajících částech předmětné lokality bude u ploch smíšených obytných zachována výšková úroveň zástavby 5. Snížení výškové úrovně zástavby dle požadavků podatele není z městotvorného hlediska možné. Zintenzivnění využití předmětné plochy je krok, v jehož důsledku by mělo dojít k omezení suburbanizace, což je jeden z hlavních cílů nového ÚPmB. U ostatních ploch je zachována výšková úroveň zástavby 3.

Věcná podstata způsobů vypořádání předmětného podání zůstává nadále relevantní, přestože návrh nového územního plánu města Brna prošel přepracováním s ohledem na Pokyny ZMB z roku 2022 a byl uveden do jednotného standardu ÚPD dle stavebního zákona a jeho prováděcích předpisů. Výše uvedené texty je tedy nutno chápat také ve smyslu těchto úprav.

Vyhodnocení se doplňuje o následující:

Předmětná lokalita je součástí zpracovávané Územní studie Technologický park (KAM, p.o.), která mimo jiné prověřila a zpodrobnila využití funkčních ploch, zpřesnila prostorové regulativy, upřesnila systém dopravní infrastruktury a definovala obslužnost jednotlivých ploch. Tato ÚS nahradí územním plánem dříve předepsanou ÚS 08-Technologický park. V rámci řešení této ÚS došlo ke změně návrhu využití území - přehodnocení intenzity využití – pro celou rozvojovou lokalitu Me-1 byla jako maximální výšková hladina vyhodnocena hladina 4 (9-22 m).

### **Námítka č.3**

#### **Výrok:**

Námítce se vyhovuje částečně.

#### **Odůvodnění:**

Podatel požaduje, aby byl v předmětné rozvojové lokalitě zachován původní záměr dobudování Technologického parku Brno a tím bylo zabráněno možnosti přeměnit celou lokalitu na rezidenční bydlení. Podatel tedy požaduje na předmětných plochách nastavit funkční plochy komerční vybavenosti (W) s výškovou úrovní 3. Dále podatel požaduje v severní části rozvojové lokality změnit vymezení plochy na C/v2, plochy městské zeleně (Z) a plochy bydlení B/r2. Podatel taktéž požaduje zachování povinnosti zpracovat pro předmětnou lokalitu územní studii.

Zpracovatel prověřil nutnost doplnit v rámci předmětné lokality plochy komerční vybavenosti (W) v návaznosti na realizované areály při ulici Purkyňova. Dle jeho posouzení není v lokalitě nutné vymezovat další plochy W (vyjma ploch v jihozápadní a severozápadní části předmětné lokality, které doplňují souvislý pás ploch komerční vybavenosti a byl u nich ponechám způsob využití W a nově vymezené plochy W v severní části – viz níže). Přeměnou původně plánovaných ploch W na plochy smíšené obytné (C) je reagováno na deficitní funkci bydlení, což je jeden z hlavních problémů současné doby. Zvýšení možnosti stavět objekty pro bydlení, resp. pro smíšenou funkci, je základním požadavkem města a jde o jednu z hlavních úloh územního plánu. Předmětná lokalita přirozeně propojuje městské části Královo Pole a Medlánky v oblasti Technologického parku, který dle návrhu ÚPmB doplní o rezidenční využití v kombinaci s občanskou vybaveností a službami a tím zajistí chybějící mísení funkcí v území.

Severní část předmětné rozvojové lokality bude částečně upravena, nikoliv však zcela dle požadavků podatele. Část plochy občanské vybavenosti bude zachována dle aktuálního návrhu ÚPmB. Ve střední části dojde k rozšíření plochy bydlení na úkor plochy smíšené obytné. Část plochy bezprostředně pod rozvodnou bude změněna z plochy C/v3 na plochu W/v3. Tato plocha bude mít za úkol odclonit případné negativní působení technického zařízení na plochy bydlení. Z toho důvodu není možné v této části vymezit plochy městské zeleně (Z), jak požaduje podatel.

Věcná podstata způsobů vypořádání předmětného podání zůstává nadále relevantní, přestože návrh nového územního plánu města Brna prošel přepracováním s ohledem na Pokyny ZMB z roku 2022 a byl uveden do jednotného standardu ÚPD dle stavebního zákona a jeho prováděcích předpisů. Výše uvedené texty je tedy nutno chápat také ve smyslu těchto úprav.

Vyhodnocení se doplňuje o následující:

Předmětná lokalita je součástí zpracovávané Územní studie Technologický park (KAM, p.o.), která mimo jiné prověří doplnění komerční vybavenosti v jižní a severní části lokality v návaznosti na realizované areály při ulici Purkyňově, doplnění bydlení v návaznosti



*na zástavbu bydlení v Medláncích v ul. Za Parkem, vymezení veřejného prostranství a prověření jeho charakteru, potřebu umístění občanského vybavení, možnost umístění mateřské školy, prověří vnitřní komunikační síť, vymezení pozemků pro obslužné komunikace s ohledem na jejich návaznost na stávající zástavbu, navrhne další dopravní napojení na stávající komunikace, řešení pěší průchodnosti lokalitou i k okolním plochám zeleně, napojení rozšířené vozovny a začlenění prodloužené tramvajové tratě včetně způsobu křížení s ostatní dopravou a řešením smyčky, návrh krajinné zeleně jako přechodu mezi Medláneckým kopcem a zástavbou a také napojení na technickou infrastrukturu. Tato ÚS nahradí územním plánem dříve předepsanou ÚS 08-Technologický park.*

#### **Námítka č.4**

##### **Výrok:**

*Námítce se nevyhovuje.*

##### **Odůvodnění:**

*Proces tvorby územního plánu obce není řízením, v němž by bylo možno namítat podobné procesní skutečnosti. Otázku případných tvrzených zásahů samosprávy do podoby Návrhu územního plánu není možno řešit, rozhodovat či v rámci námítky podjatosti procesovat v rámci projednání věcného řešení.*

*Věcná podstata způsobů vypořádání předmětného podání zůstává nadále relevantní, přestože návrh nového územního plánu města Brna prošel přepracováním s ohledem na Pokyny ZMB z roku 2022 a byl uveden do jednotného standardu ÚPD dle stavebního zákona a jeho prováděcích předpisů. Výše uvedené texty je tedy nutno chápat také ve smyslu těchto úprav.*

#### **Námítka č.5**

#### **Námítka č.6**

##### **Výrok:**

*Námítce se nevyhovuje.*

##### **Odůvodnění:**

*V rámci podání je vysloven požadavek na vypuštění návrhových ploch komunikací O-5 a O-6 z důvodu zbytečnosti, přivedení tranzitní dopravy do území, narušení přírodního zázemí v k.ú. Medlánců a je konstatováno, že je komunikace nerealizovatelná.*

*Koridory ploch dopravní infrastruktury D nejsou v namítaném území navrženy.*

*Návrh pro opakované veřejné projednání byl upraven v souvislosti s nesouhlasem vedení trasy záměru R/1 především na medláneckém katastru s ohledem na problematické propojení na ulici V Újezdech. Současně byla prověřena trasa vedoucí ve vzdálenější poloze od stávající zástavby a mimo území volnočasových aktivit v okolí Medláneckého potoka.*

*Vzhledem k nesouhlasu s původním vedením koridoru územní rezervy O-5 centrem Medlánek byla následně naznačena možnost změny jejího trasování. Tuto úpravu však z časových důvodů nebylo možné prověřit v potřebné podrobnosti a s podrobnějším vyhodnocením dopadů a vlivů na území.*

*Aby bylo možné podrobněji prověřit toto území jednak z hlediska koncepce dopravy (Odboru dopravy MMB) a z hlediska územních dopadů (Odboru územního plánování a rozvoje MMB), bylo rozhodnuto z pozice pořizovatele o jejich vymezení.*

*Z tohoto důvodu je v území územní rezerva O-6 ponechána beze změny a územní rezerva O-5 je upravena do koridoru v návaznosti od územní rezervy O-6 po propojení se záměrem R/1.*

*Po zpracování podrobnějších prověřovacích studií budou vyhodnoceny dopady do území a až následně na základě doporučení bude rozhodnuto o těchto územních rezervách. Tedy v tuto chvíli je předčasné předjímat výsledky prověření.*

*Z územního hlediska se nejedná o návrhy konkrétních záměrů komunikací, ale o prvky, které budou ve větší podrobnosti teprve prověřeny a následně až rozhodnuto o jejich případné aktivitaci.*

*Území dotčené překryvným koridorem územních rezerv je možné využívat dle současného využití nebo v souladu s podmínkami využití území plochy s rozdílným způsobem využití. Využití území pod koridory územních rezerv O-5 a O-6 je ponecháno z větší části obdobné jako v současném územním plánu, tedy v plochách s rozdílným způsobem využití: plochy zahrádek I, plochy zemědělské A nebo plochy krajinné zeleně K.  
Z výše uvedených důvodů nelze požadavky v současné době zohlednit.*

*Věcná podstata způsobů vypořádání předmětného podání zůstává nadále relevantní, přestože návrh nového územního plánu města Brna prošel přepracováním s ohledem na Pokyny ZMB z roku 2022 a byl uveden do jednotného standardu ÚPD dle stavebního zákona a jeho prováděcích předpisů. Výše uvedené texty je tedy nutno chápat také ve smyslu těchto úprav.*

### **Námítka č.7**

#### **Výrok:**

*Námítce se nevyhovuje.*

#### **Odůvodnění:**

*Pořizovatel se neztotožňuje s tvrzením podatele, že došlo k procesnímu pochybení v rámci procesu tvorby nového územního plánu tím, že byl na základě výsledků vyhodnocení předešlého veřejného projednání zpracován upravený Návrh. Stavební zákon výslovně předpokládá, že může být návrh územního plánu upraven, podstatně či nepodstatně, a jedná se tak o zcela legální a legitimní postup.*

*Současně není nijak podateli znemožněno uplatnit proti upravenému návrhu územního plánu svou připomínku či námítku.*

*Rovněž tak je chybným předpokladem podatele tvrzení, že jím uplatněné námítky či připomínky jsou v zásadě "bezpečné", protože město "nepočítá" s dalším projednáním.*

*Postoj města je sice v procesu tvorby územního plánu důležitý, ale vyhodnocení výsledků veřejných projednání zpracovává úřad územního plánování ve spolupráci s určeným zastupitelem a je na pořizovateli, aby po vyhodnocení správně určil další procesní postup; toto rozhodnutí nespadá do výlučné pravomoci samosprávných orgánů obce, a proto nelze podatelova tvrzení považovat za právně relevantní.*

*Jeho možnost vstoupit aktivně do procesu přípravy nového územního plánu nebyla nijak omezena a uplatněním své námítky to dokazuje; rovněž je nutné upozornit, že samotné uplatnění podání ještě nezakládá automatický nárok na to, že musí být námítce vyhověno - tím by byl popřen naopak proces vyhodnocení podání.*

*Chybnost závěrů podatele lze dokladovat tím, že úřad územního plánování na základě vyhodnocení výsledků opakovaného veřejného projednání zajistil úpravu Návrhu nového územního plánu města Brna a oznámil konání dalšího opakovaného veřejného projednání.*

*Věcná podstata způsobů vypořádání předmětného podání zůstává nadále relevantní, přestože návrh nového územního plánu města Brna prošel přepracováním s ohledem na Pokyny ZMB z roku 2022 a byl uveden do jednotného standardu ÚPD dle stavebního zákona a jeho prováděcích předpisů. Výše uvedené texty je tedy nutno chápat také ve smyslu těchto úprav.*

2474

MAGISTRÁT MĚSTA BRNA  
 Odbor územního plánování a rozvoje  
 Došlo: 30-06-2021  
 Č.j. MMB 0342680  
 Příl.: .....

MAGISTRÁT MĚSTA BRNA, Odbor územního plánování a rozvoje, Kounicova 67, 601 00 Brno

### NÁMITKA / PŘIPOMÍNKA

UPRAVENÝ NÁVRH NOVÉHO ÚPmB – opakované veřejné projednání

Identifikační údaje podatele – Fyzická osoba/právnícká osoba

Jméno, příjmení / Název společnosti	[REDACTED]
Datum narození/ Identifikační číslo	
Trvalé bydliště/ sídlo	
E-mail:	
<input checked="" type="checkbox"/> Jsem nejsem*) občan města Brna	
<input checked="" type="checkbox"/> Jsem nejsem*) vlastníkem pozemku/ů nebo stavby/staveb v ploše dotčené navrhovanou změnou katastrální území 611743 parcel. č. [REDACTED]	

Upřesnění obsahu námítky/připomínky (území, ke kterému se vztahuje námítka/připomínka)

Městská část a katastrální území	Medlánky	Statutární město Brno Doručeno: 29.06.2021 MMB/0342680/2021 listy: 1 přílohy: druh: 11/sv:
Označení lokality, rezervy	Me-1, O-5, O-6	



#### 1. Rozvojová plocha Me-1 Technologický park

**1** Požaduji zásadně redukovat intenzitu využití území v rozvojové lokalitě Me-1 (Technologický park Brno) v k. ú. Medlánky. Tato intenzita je pro dané území zcela neadekvátní a vytváří neúnosnou zátěž pro své okolí a celou městskou část Brno-Medlánky, kdy by mohlo jen díky této změně na malé části jejího území dojít ke zdvojnásobení obyvatel celé městské části. Současně požaduji stanovit jednoznačné limity maximální míry zastavění území a vyšší minimální podíl zeleně. **1**

**2** **Výšková úroveň zástavby:** V této souvislosti požaduji zejména redukovat navrhovanou výškovou úroveň tak, jak bylo dlouhodobě sledováno ve všech dokumentech v procesu přípravy nového územního plánu města (ve všech třech variantách konceptu i v původním návrhu), tedy tak, aby celá lokalita mezi spojnici ulic Hudcovy a Purkyňovy a zámeckým parkem byly výškové úrovně zástavby 2 (pod rozvodnou 3) a lokalita mezi spojnici ulic Hudcovy a Purkyňovy a stávající tramvajovou smyčkou, aby měla výškovou úroveň 3. Požaduji, aby v žádné části lokality Me-1 nebyla překročena výšková úroveň 3. **2**

**3** **Vymezení funkčních ploch:** Vymezení funkčních ploch požaduji tak, aby byl nadále sledován původní záměr obsažený ve všech třech variantách konceptu územního plánu, tedy dlouhodobě zamýšlené dobudování Technologického parku Brno až po spojnici ulic Hudcovy a Purkyňovy a zabráněno možnosti přeměnit celou lokalitu na rezidenční bydlení. Požaduji tedy v takto vymezené části lokality vrátit funkční plochy komerční vybavenosti „W“ s výškovou úrovní 3. Mezi spojnici ulic Hudcovy a Purkyňovy vítám nově vymezenou plochu vybavenosti. Část pozemků nad touto plochou požaduji **3**



**3**

vymezit pro budoucí polyfunkční využití s bydlením i občanskou vybaveností jako plochu C/v2. Plochu bezprostředně pod rozvodnou vymezit jako zeleň Z a zbývající plochu jako plochu bydlení B/r2, jak tomu bylo ve všech dosavadních dokumentech. Požadují zachování povinnosti zpracovat územní studii.

**3****4**

**Systemová podjatost:** Namítám systémovou podjatost v procesu přípravy nového územního plánu v lokalitě Me-1 Technologický park. Je to totiž město samotné, které vlastní bezprostředně nebo přes jím ovládané společnosti pozemky v této lokalitě. Intenzita využití území ve prospěch bydlení a výšková úroveň zástavby se měnila postupně s tím, jak město navýšilo svůj podíl ve společnosti Technologický park Brno a.s. a jak následně začalo zvažovat různé formy zcizení pozemků v této lokalitě za účelem sanování rozpočtu města. To se postupně projevilo v návrhu nového ÚP z roku 2020, kde byly změněny funkční plochy oproti všem variantám konceptu a v rozporu s Pokyny pro dopracování návrhu tak, aby bylo možné postavit více lukrativních bytových domů a pozemky tak více zhodnotit prodejem některému z developerů, a dále v upraveném návrhu ÚP, kde byly ze stejného důvodu dramaticky navýšeny výškové úrovně výstavby a opět tak zvýšena intenzita výtěžnosti území pro případ jeho zcizení. Provádět změny ÚP za účelem zvyšování hodnoty majetku města nebo sanování jeho rozpočtu je přitom zcela v rozporu se zákonem definovanými cíli a úkoly územního plánování. Je rovněž v rozporu s principem rovného zacházení.

**4****5**

**2. Návrhové plochy komunikací O-5 (komunikační propojení ulice Turistické a areálu bývalých kasáren v Řečkovicích) a O-6 (prodloužení ulice Purkyňovy do ulice Turistické)**

**5****6**

Rezerva pro tyto komunikace je zbytečná. Tyto komunikace nemají žádný potenciál dopravy v Medlánkách odlehčit, ale naopak do Medlánek přivedou novou tranzitní dopravu, která tudy nutně jezdit nemusí. Tím dojde ke zničení cenné rekreační lokality Medláneckého letiště a přírodní památky Medlánecké kopce. Rezerva pro tyto komunikace je navržena přes soukromé pozemky, přes zahrady a stávající biokoridor. Nejen že by zásadně znehodnotila území, ale je ve své podstatě nerealizovatelná.

**6****7**

**3. Procesní pochybení při tvorbě upraveného návrhu a zkrácení zákonných práv účastníků**

**7**

Mám za to, že v důsledku pochybení v procesu tvorby upraveného návrhu ÚP byla porušena má zákonná práva reálně svými námitkami a připomínkami ovlivnit výslednou podobu nového územního plánu. Upravený návrh totiž přinesl zcela nová, v původním návrhu nezahrnutá, řešení, jako např. v mé námitce/připomínce uvedené dramatické navýšení výškových úrovní v lokalitě Me-1 Technologický park a rezervu komunikace O-5. Tato nová řešení přitom nepožadovala žádná dotčená osoba ani dotčený státní orgán. Vyhovění mé námitce či připomínce proti takovému řešení obsaženému v upraveném návrhu by však bylo podstatnou úpravou s nutností nového, v tomto případě již třetího, veřejného projednání. S tím však město nepočítá. Procesním pochybením, spočívajícím ve skutečnosti, že byla do upraveného návrhu zapracována zcela nová řešení a regulace území bez možnosti dosáhnout v předpokládaném procesu přípravy nového ÚP města Brna reálně jejich přehodnocení na základě zákona uplatněných připomínek a námitek, došlo ke zkrácení mých zákonných práv, čímž došlo k obdobné situaci, kterou procesní právo zná jako „odnětí instance“.

v **BRNĚ** dne **23.6.2021**

Podpis: .....

.....

\*nehodící se škrtněte

## **MMB/0342680/2021**

### **Námítka č.1**

#### **Výrok:**

Námítce se nevyhovuje.

#### **Odůvodnění:**

Podatel zásadně požaduje zredukovat intenzitu využití předmětné rozvojové lokality, a to formou nastavení limitů maximální míry zastavění a stanovením vyššího minimálního podílu zeleně.

De facto celá plocha předmětné rozvojové lokality je v platném ÚPmB vymezena jako plocha zastavitelná (vyjma menších ploch zeleně a veřejných prostranství). Zároveň je převážná část parcel vlastnictvím soukromých vlastníků (vyjma plochy V/a2, části ploch D/a3 a většiny veřejných prostranství). Není tudíž možné v návrhu ÚPmB vymezit větší nezastavěné plochy zeleně a tím snížit intenzitu využití území, jelikož v případě, že by došlo ke změně plochy stavební (viz platný ÚPmB) na plochu nestavební, tak hrozí náhrada škody za změnu využití území dle § 102 odst. 2 zákona č. 183/2006 Sb., o územním plánování a stavebním řádu.

Zároveň se v návrhu ÚPmB nevymezují ani menší plochy zeleně, tak jak jsou vymezeny v platném ÚPmB. Z důvodu zvoleného měřítka výkresů a podrobnosti ÚPmB byla pro návrh ÚP stanovena minimální velikost funkční plochy na 0,5 ha (pouze ve zvláštních případech na 0,2 ha) v souladu s ustanovením § 3 odst. 1 vyhlášky č. 501/2006 Sb. Návrh ÚPmB řeší zastoupení zeleně u funkčních ploch nastavením minimálního zastoupení zeleně, které je u ploch B a C 30 % pro disponibilní pozemky stavebního záměru, u ploch W pak 20 % pro disponibilní pozemky stavebního záměru. Vzhledem k tomu, že se v blízkosti předmětné plochy nachází velké plochy krajinné i městské zeleně, tak zpracovatel nepovažuje za nutné tyto podíly navyšovat.

Věcná podstata způsobů vypořádání předmětného podání zůstává nadále relevantní, přestože návrh nového územního plánu města Brna prošel přepracováním s ohledem na Pokyny ZMB z roku 2022 a byl uveden do jednotného standardu ÚPD dle stavebního zákona a jeho prováděcích předpisů. Výše uvedené texty je tedy nutno chápat také ve smyslu těchto úprav.

### **Námítka č.2**

#### **Výrok:**

Námítce se vyhovuje částečně.

#### **Odůvodnění:**

Podatel požaduje, aby výšková úroveň zástavby v severní části předmětné lokality byla stanovena na úroveň 2 (v části pod rozvodnou úroveň 3) a ve zbývající části předmětné lokality, aby byla stanovena maximálně 3. výšková úroveň zástavby.

V severní části předmětné lokality bude pod rozvodnou zachována výšková úroveň 3. Ve zbylé části bude rozšířena plocha bydlení s výškovou úrovní 2. Podél pozemní komunikace spojující ulice Hudcova a Purkyňova však zůstane zachován úzký pás plochy smíšené obytné (C) s výškovou úrovní 3. Smyslem stanovení vyšší úrovně zástavby u této plochy je ochrana nižší rezidentní zástavby, která se nachází za ní, od potenciálně rušnější pozemní komunikace (odclonění negativních vlivů dopravy). Stanovování vyšší úrovně zástavby podél městských tříd a rušnějších pozemních komunikacích je pravidlem v celém ÚPmB.

Ve zbývající části předmětné lokality bude u ploch smíšených obytných zachována výšková úroveň zástavby 5. Snížení výškové úrovně zástavby dle požadavků podatele není z městotvorného hlediska možné. Zintenzivnění využití předmětné plochy je krok, v jehož důsledku by mělo dojít k omezení suburbanizace, což je jeden z hlavních cílů nového ÚPmB. U ostatních ploch je zachována výšková úroveň zástavby 3.

Věcná podstata způsobů vypořádání předmětného podání zůstává nadále relevantní, přestože návrh nového územního plánu města Brna prošel přepracováním s ohledem na Pokyny ZMB z roku 2022 a byl uveden do jednotného standardu ÚPD dle stavebního zákona a jeho prováděcích předpisů. Výše uvedené texty je tedy nutno chápat také ve smyslu těchto úprav.

Vyhodnocení se doplňuje o následující:

Předmětná lokalita je součástí zpracovávané Územní studie Technologický park (KAM, p.o.), která mimo jiné prověřila a zpodrobnila využití funkčních ploch, zpřesnila prostorové regulativy, upřesnila systém dopravní infrastruktury a definovala obslužnost jednotlivých ploch. Tato ÚS nahradí územním plánem dříve předepsanou ÚS 08-Technologický park. V rámci řešení této ÚS došlo ke změně návrhu využití území - přehodnocení intenzity využití – pro celou rozvojovou lokalitu Me-1 byla jako maximální výšková hladina vyhodnocena hladina 4 (9-22 m).

### **Námítka č.3**

#### **Výrok:**

Námítce se vyhovuje částečně.

#### **Odůvodnění:**

Podatel požaduje, aby byl v předmětné rozvojové lokalitě zachován původní záměr dobudování Technologického parku Brno a tím bylo zabráněno možnosti přeměnit celou lokalitu na rezidenční bydlení. Podatel tedy požaduje na předmětných plochách nastavit funkční plochy komerční vybavenosti (W) s výškovou úrovní 3. Dále podatel požaduje v severní části rozvojové lokality změnit vymezení plochy na C/v2, plochy městské zeleně (Z) a plochy bydlení B/r2. Podatel taktéž požaduje zachování povinnosti zpracovat pro předmětnou lokalitu územní studii.

Zpracovatel prověřil nutnost doplnit v rámci předmětné lokality plochy komerční vybavenosti (W) v návaznosti na realizované areály při ulici Purkyňova. Dle jeho posouzení není v lokalitě nutné vymezovat další plochy W (vyjma ploch v jihozápadní a severozápadní části předmětné lokality, které doplňují souvislý pás ploch komerční vybavenosti a byl u nich ponechám způsob využití W a nově vymezené plochy W v severní části – viz níže). Přeměnou původně plánovaných ploch W na plochy smíšené obytné (C) je reagováno na deficitní funkci bydlení, což je jeden z hlavních problémů současné doby. Zvýšení možnosti stavět objekty pro bydlení, resp. pro smíšenou funkci, je základním požadavkem města a jde o jednu z hlavních úloh územního plánu. Předmětná lokalita přirozeně propojuje městské části Královo Pole a Medlánky v oblasti Technologického parku, který dle návrhu ÚPmB doplní o rezidenční využití v kombinaci s občanskou vybaveností a službami a tím zajistí chybějící mísení funkcí v území.

Severní část předmětné rozvojové lokality bude částečně upravena, nikoliv však zcela dle požadavků podatele. Část plochy občanské vybavenosti bude zachována dle aktuálního návrhu ÚPmB. Ve střední části dojde k rozšíření plochy bydlení na úkor plochy smíšené obytné. Část plochy bezprostředně pod rozvodnou bude změněna z plochy C/v3 na plochu W/v3. Tato plocha bude mít za úkol odclonit případné negativní působení technického zařízení na plochy bydlení. Z toho důvodu není možné v této části vymezit plochy městské zeleně (Z), jak požaduje podatel.

Věcná podstata způsobů vypořádání předmětného podání zůstává nadále relevantní, přestože návrh nového územního plánu města Brna prošel přepracováním s ohledem na Pokyny ZMB z roku 2022 a byl uveden do jednotného standardu ÚPD dle stavebního zákona a jeho prováděcích předpisů. Výše uvedené texty je tedy nutno chápat také ve smyslu těchto úprav.

Vyhodnocení se doplňuje o následující:

Předmětná lokalita je součástí zpracovávané Územní studie Technologický park (KAM, p.o.), která mimo jiné prověří doplnění komerční vybavenosti v jižní a severní části lokality v návaznosti na realizované areály při ulici Purkyňově, doplnění bydlení v návaznosti



*na zástavbu bydlení v Medláncích v ul. Za Parkem, vymezení veřejného prostranství a prověření jeho charakteru, potřebu umístění občanského vybavení, možnost umístění mateřské školy, prověří vnitřní komunikační síť, vymezení pozemků pro obslužné komunikace s ohledem na jejich návaznost na stávající zástavbu, navrhne další dopravní napojení na stávající komunikace, řešení pěší průchodnosti lokalitou i k okolním plochám zeleně, napojení rozšířené vozovny a začlenění prodloužené tramvajové tratě včetně způsobu křížení s ostatní dopravou a řešením smyčky, návrh krajinné zeleně jako přechodu mezi Medláneckým kopcem a zástavbou a také napojení na technickou infrastrukturu. Tato ÚS nahradí územním plánem dříve předepsanou ÚS 08-Technologický park.*

#### **Námítka č.4**

##### **Výrok:**

*Námítce se nevyhovuje.*

##### **Odůvodnění:**

*Proces tvorby územního plánu obce není řízením, v němž by bylo možno namítat podobné procesní skutečnosti. Otázku případných tvrzených zásahů samosprávy do podoby Návrhu územního plánu není možno řešit, rozhodovat či v rámci námítky podjatosti procesovat v rámci projednání věcného řešení.*

*Věcná podstata způsobů vypořádání předmětného podání zůstává nadále relevantní, přestože návrh nového územního plánu města Brna prošel přepracováním s ohledem na Pokyny ZMB z roku 2022 a byl uveden do jednotného standardu ÚPD dle stavebního zákona a jeho prováděcích předpisů. Výše uvedené texty je tedy nutno chápat také ve smyslu těchto úprav.*

#### **Námítka č.5**

#### **Námítka č.6**

##### **Výrok:**

*Námítce se nevyhovuje.*

##### **Odůvodnění:**

*V rámci podání je vysloven požadavek na vypuštění návrhových ploch komunikací O-5 a O-6 z důvodu zbytečnosti, přivedení tranzitní dopravy do území, narušení přírodního zázemí v k.ú. Medlánců a je konstatováno, že je komunikace nerealizovatelná.*

*Koridory ploch dopravní infrastruktury D nejsou v namítaném území navrženy.*

*Návrh pro opakované veřejné projednání byl upraven v souvislosti s nesouhlasem vedení trasy záměru R/1 především na medláneckém katastru s ohledem na problematické propojení na ulici V Újezdech. Současně byla prověřena trasa vedoucí ve vzdálenější poloze od stávající zástavby a mimo území volnočasových aktivit v okolí Medláneckého potoka.*

*Vzhledem k nesouhlasu s původním vedením koridoru územní rezervy O-5 centrem Medlánek byla následně naznačena možnost změny jejího trasování. Tuto úpravu však z časových důvodů nebylo možné prověřit v potřebné podrobnosti a s podrobnějším vyhodnocením dopadů a vlivů na území.*

*Aby bylo možné podrobněji prověřit toto území jednak z hlediska koncepce dopravy (Odboru dopravy MMB) a z hlediska územních dopadů (Odboru územního plánování a rozvoje MMB), bylo rozhodnuto z pozice pořizovatele o jejich vymezení.*

*Z tohoto důvodu je v území územní rezerva O-6 ponechána beze změny a územní rezerva O-5 je upravena do koridoru v návaznosti od územní rezervy O-6 po propojení se záměrem R/1.*

*Po zpracování podrobnějších prověřovacích studií budou vyhodnoceny dopady do území a až následně na základě doporučení bude rozhodnuto o těchto územních rezervách. Tedy v tuto chvíli je předčasné předjímat výsledky prověření.*

*Z územního hlediska se nejedná o návrhy konkrétních záměrů komunikací, ale o prvky, které budou ve větší podrobnosti teprve prověřeny a následně až rozhodnuto o jejich případné aktivitaci.*

*Území dotčené překryvným koridorem územních rezerv je možné využívat dle současného využití nebo v souladu s podmínkami využití území plochy s rozdílným způsobem využití. Využití území pod koridory územních rezerv O-5 a O-6 je ponecháno z větší části obdobné jako v současném územním plánu, tedy v plochách s rozdílným způsobem využití: plochy zahrádek I, plochy zemědělské A nebo plochy krajinné zeleně K.  
Z výše uvedených důvodů nelze požadavky v současné době zohlednit.*

*Věcná podstata způsobů vypořádání předmětného podání zůstává nadále relevantní, přestože návrh nového územního plánu města Brna prošel přepracováním s ohledem na Pokyny ZMB z roku 2022 a byl uveden do jednotného standardu ÚPD dle stavebního zákona a jeho prováděcích předpisů. Výše uvedené texty je tedy nutno chápat také ve smyslu těchto úprav.*

### **Námítka č.7**

#### **Výrok:**

*Námítce se nevyhovuje.*

#### **Odůvodnění:**

*Pořizovatel se neztotožňuje s tvrzením podatele, že došlo k procesnímu pochybení v rámci procesu tvorby nového územního plánu tím, že byl na základě výsledků vyhodnocení předešlého veřejného projednání zpracován upravený Návrh. Stavební zákon výslovně předpokládá, že může být návrh územního plánu upraven, podstatně či nepodstatně, a jedná se tak o zcela legální a legitimní postup.*

*Současně není nijak podateli znemožněno uplatnit proti upravenému návrhu územního plánu svou připomínku či námítku.*

*Rovněž tak je chybným předpokladem podatele tvrzení, že jím uplatněné námítky či připomínky jsou v zásadě "bezpečné", protože město "nepočítá" s dalším projednáním.*

*Postoj města je sice v procesu tvorby územního plánu důležitý, ale vyhodnocení výsledků veřejných projednání zpracovává úřad územního plánování ve spolupráci s určeným zastupitelem a je na pořizovateli, aby po vyhodnocení správně určil další procesní postup; toto rozhodnutí nespadá do výlučné pravomoci samosprávných orgánů obce, a proto nelze podatelova tvrzení považovat za právně relevantní.*

*Jeho možnost vstoupit aktivně do procesu přípravy nového územního plánu nebyla nijak omezena a uplatněním své námítky to dokazuje; rovněž je nutné upozornit, že samotné uplatnění podání ještě nezakládá automatický nárok na to, že musí být námítce vyhověno - tím by byl popřen naopak proces vyhodnocení podání.*

*Chybnost závěrů podatele lze dokladovat tím, že úřad územního plánování na základě vyhodnocení výsledků opakovaného veřejného projednání zajistil úpravu Návrhu nového územního plánu města Brna a oznámil konání dalšího opakovaného veřejného projednání.*

*Věcná podstata způsobů vypořádání předmětného podání zůstává nadále relevantní, přestože návrh nového územního plánu města Brna prošel přepracováním s ohledem na Pokyny ZMB z roku 2022 a byl uveden do jednotného standardu ÚPD dle stavebního zákona a jeho prováděcích předpisů. Výše uvedené texty je tedy nutno chápat také ve smyslu těchto úprav.*

MAGISTRÁT MĚSTA BRNA  
 Odbor územního plánování a rozvoje  
 Došlo: 30 -06- 2021  
 Č.j. MMB:  
 Příl. ....

MAGISTRÁT MĚSTA BRNA  
 Odbor územního plánování a rozvoje  
 Kounicova 67  
 601 67 Brno

1879

**NÁMITKA**

<b>NÁZEV PROJEDNÁVANÉ ÚPD</b>	<b>UPRAVENÝ NÁVRH NOVÉHO ÚPmB</b> opakované veřejné projednání
-------------------------------	-------------------------------------------------------------------

**Identifikační údaje podatele**

**Fyzická osoba/právnícká osoba**

Jméno, příjmení / Název společnosti		<b>Statutární město Brno</b> <b>Magistrát města Brna</b>
Datum narození/ Identifikační číslo		MMB/034268 1/2021 <small>listy: 2 přílohy druh:</small>
Trvalé bydliště/ sídlo		 <small>1 00742f 73d5 Doručeno: 30.06.2021</small>
E-mail:		tel. č.

Jsem občan města Brna

Jsem spoluvlastníkem:

- 
- 
- 

to vše v katastrálním území Kohoutovice.  
 Jde o nemovité věci v ploše dotčené navrhovanou změnou.

**Upřesnění obsahu námítka/připomínka (území, ke kterému se vztahuje námítka/připomínka)**

Městská část	Kohoutovice
Katastrální území	Kohoutovice
Parcelní čísla pozemků (adresa, doplňující popis lokality)	
Rozvojová lokalita (např. Be-1 apod.)	B/v5

**Text námítka včetně ZDŮVODNĚNÍ**

K podání jsou přiloženy přílohy:  
 počet příloh..... celkový počet stran všech příloh.....



Jsem spoluvlastníkem nemovitých věcí, které jsou dotčeny navrhovanou změnou územního plánu statutárního města Brna (upravený návrh z roku 2021).

Podávám námitku proti tomuto návrhu územního plánu.

Nesouhlasím s rozšířením plochy bydlení (B/v5) v lokalitě při ulici Jírovцова na pozemek p.č. 3579/6 v katastrálním území Kohoutovice.

Tento nesouhlas odůvodňuji následovně:

- a) na tomto pozemku se v současné době nachází středně vzrostlé stromy ve stáří cca 15 až 30 let. Tyto stromy tvoří přirozenou překážku, která brání pronikání hluku, prachu a obdobným imisím, které jsou produkovány intenzivní dopravou na hlavní komunikaci (ulice Libušina třída a ulice Chironova), která spojuje městské části Kohoutovice, Nový Lískovec, Starý Lískovec, Bohunice a Bosonohy. Případná výstavba na tomto pozemku by měla za následek odstranění stromů, ztrátu této přirozené bariéry a zhoršení kvality bydlení v této lokalitě.
- b) ulice Jírovцова (v části, kde jsou postaveny domy číslo orientační 2, 4, 6, 8, 10, 12 a 1, 3, 5, 7, 9, 11) vykazuje vysokou hustotu zástavby bytovými domy a garážemi. Tato skutečnost má za následek zvýšenou dopravní zatíženost ulice Jírovцова a nedostatek volných parkovacích míst pro obyvatele a návštěvníky. Případná výstavba na pozemku p.č. 3579/6 bude mít za následek další výrazné zhoršení dopravního zatížení ulice Jírovцова a výrazné ztížení možnosti parkování v dané lokalitě. Tyto skutečnosti výrazně sníží kvalitu bydlení uživatelů domů na ulici Jírovцова číslo orientační 2, 4, 6, 8, 10, 12 a 1, 3, 5, 7, 9, 11.
- c) nelze též pominout, že v případě zastavění pozemku p.č. 3579/6, dojde k úbytku plochy zeleně v dané lokalitě, což bude mít v letních měsících za následek zvýšení teploty v zastavěné části této lokality.

Navrhuji proto, aby v novém územním plánu nebyl pozemek p.č. 3579/6 v katastrálním území Kohoutovice zahrnut do plochy bydlení, ale do plochy krajinné zeleně (K).

Děkuji za kladné vyřízení námítky.

S pozdravem

V Brně dne 29.6.2021

Podpis: 

\*nehodící se škrtněte

## **MMB/0342681/2021**

### **Námitka**

#### **Výrok:**

*Námitce se vyhovuje částečně.*

#### **Odůvodnění:**

*Plocha bydlení na pozemku p.č. 3579/6 v k.ú. Kohoutovice byla rozšířena na základě akceptování námitky vlastníka, kterou uplatnil po prvním veřejném projednání. Určený zastupitel RNDr. Filip Chvátal, PhD. dle § 53 odst. (1) stavebního zákona uplatnil v procesu vyhodnocování výsledků projednání na základě doporučení RMB R8/168 ze dne 1.9.2021 podnět na zohlednění místních zájmů MČ Brno-Kohoutovice. A to upravit hranici mezi stabilizovanou plochou bydlení B/v5 a plochou krajinné zeleně podle platného ÚPmB. Námitce se tedy vyhovuje částečně.*

*Věcná podstata způsobů vypořádání předmětného podání zůstává nadále relevantní, přestože návrh nového územního plánu města Brna prošel přepracováním s ohledem na Pokyny ZMB z roku 2022 a byl uveden do jednotného standardu ÚPD dle stavebního zákona a jeho prováděcích předpisů. Výše uvedené texty je tedy nutno chápat také ve smyslu těchto úprav.*



2553

mmbe7d2f73d7



Statutární město Brno  
Doručeno: 29.06.2021  
MMB/0342686/2021  
Priloha: 1  
Třída: 1  
Priloha: 1

MAGISTRÁT MĚSTA  
Odbor územního plánování

Došlo: 30-06-2021

MAGISTRÁT MĚSTA BRNA, Odbor územního plánování a rozvoje, Kounicova 67, 601 67 Brno

Č.j. MMB: 0342686  
Přil.: .....

### NÁMITKA / PŘIPOMÍNKA

#### UPRAVENÝ NÁVRH NOVÉHO ÚPmB – opakované veřejné projednání

#### Identifikační údaje podatele – Fyzická osoba/právnícká osoba

Jméno, příjmení / Název společnosti	[REDACTED]
Datum narození/ Identifikační číslo	
Trvalé bydliště/ sídllo	
E-mail:	
Jsem –	

Jsem – nejsem\*) vlastníkem pozemku/ů nebo stavby/staveb v ploše dotčené navrhovanou změnou katastrální území ..... parcel. č. ....

#### Upřesnění obsahu námítky/připomínky (území, ke kterému se vztahuje námitka/připomínka)

Městská část a katastrální území	Medlánky
Označení lokality, rezervy	Me-1, O-5, O-6

#### Text námítky/připomínky včetně ZDŮVODNĚNÍ

**1. Rozvojová plocha Me-1 Technologický park**  
 Požaduji **zásadně redukovat intenzitu využití území** v rozvojové lokalitě Me-1 (Technologický park Brno) v k. ú. Medlánky. Tato intenzita je pro dané území zcela neadekvátní a vytváří neúnosnou zátěž pro své okolí a celou městskou část Brno-Medlánky, kdy by mohlo jen díky této změně na malé části jejího území dojít ke zdvojnásobení obyvatel celé městské části. Současně požaduji stanovit jednoznačné limity maximální míry zastavění území a vyšší minimální podíl zeleně.

**Výšková úroveň zástavby:** V této souvislosti požaduji zejména redukovat navrhovanou výškovou úroveň tak, jak bylo dlouhodobě sledováno ve všech dokumentech v procesu přípravy nového územního plánu města (ve všech třech variantách konceptu i v původním návrhu), tedy tak, aby celá lokalita mezi spojnicí ulic Hudcovy a Purkyňovy a zámeckým parkem byly výškové úrovně zástavby 2 (pod rozvodnou 3) a lokalita mezi spojnicí ulic Hudcovy a Purkyňovy a stávající tramvajovou smyčkou, aby měla výškovou úroveň 3. Požaduji, aby v žádné části lokality Me-1 nebyla překročena výšková úroveň 3.

**Vymezení funkčních ploch:** Vymezení funkčních ploch požaduji tak, aby byl nadále sledován původní záměr obsažený ve všech třech variantách konceptu územního plánu, tedy dlouhodobě zamýšlené dobudování Technologického parku Brno až po spojnici ulic Hudcovy a Purkyňovy a zabráněno možnosti přeměnit celou lokalitu na rezidenční bydlení. Požaduji tedy v takto vymezené části lokality vrátit funkční plochy komerční vybavenosti „W“ s výškovou úrovní 3. Mezi spojnicí ulic Hudcovy a Purkyňovy vítám nově vymezenou plochu vybavenosti. Část pozemků nad touto plochou požaduji

1

1

2

2

3

3



**3** vymezit pro budoucí polyfunkční využití s bydlením i občanskou vybaveností jako plochu C/v2. Plochu bezprostředně pod rozvodnou vymezit jako zeleň Z a zbývající plochu jako plochu bydlení B/r2, jak tomu bylo ve všech dosavadních dokumentech. Požadují zachování povinnosti zpracovat územní studii.

**3**

**Systémová podjatost:** Namítám systémovou podjatost v procesu přípravy nového územního plánu v lokalitě Me-1 Technologický park. Je to totiž město samotné, které vlastní bezprostředně nebo přes jím ovládané společnosti pozemky v této lokalitě. Intenzita využití území ve prospěch bydlení a výšková úroveň zástavby se měnila postupně s tím, jak město navýšilo svůj podíl ve společnosti Technologický park Brno a.s. a jak následně začalo zvažovat různé formy zcizení pozemků v této lokalitě za účelem sanování rozpočtu města. To se postupně projevilo v návrhu nového ÚP z roku 2020, kde byly změněny funkční plochy oproti všem variantám konceptu a v rozporu s Pokyny pro dopracování návrhu tak, aby bylo možné postavit více lukrativních bytových domů a pozemky tak více zhodnotit prodejem některému z developerů, a dále v upraveném návrhu ÚP, kde byly ze stejného důvodu dramaticky navýšeny výškové úrovně výstavby a opět tak zvýšena intenzita výtěžnosti území pro případ jeho zcizení. Provádět změny ÚP za účelem zvyšování hodnoty majetku města nebo sanování jeho rozpočtu je přitom zcela v rozporu se zákonem definovanými cíli a úkoly územního plánování. Je rovněž v rozporu s principem rovného zacházení.

**4**

**4**

**2. Návrhové plochy komunikací O-5 (komunikační propojení ulice Turistické a areálu bývalých kasáren v Řečkovicích) a O-6 (prodloužení ulice Purkyňovy do ulice Turistické)**

Rezerva pro tyto komunikace je zbytečná. Tyto komunikace nemají žádný potenciál dopravě v Medlánkách odlehčit, ale naopak do Medlánek přivedou novou tranzitní dopravu, která tudy nutně jezdit nemusí. Tím dojde ke zničení cenné rekreační lokality Medláneckého letiště a přírodní památky Medlánecké kopce. Rezerva pro tyto komunikace je navržena přes soukromé pozemky, přes zahrady a stávající biokoridor. Nejen že by zásadně znehodnotila území, ale je ve své podstatě nerealizovatelná.

**5**

**5**

**6**

**6**

**3. Procesní pochybení při tvorbě upraveného návrhu a zkrácení zákonných práv účastníků**

Mám za to, že v důsledku pochybení v procesu tvorby upraveného návrhu ÚP byla porušena má zákonná práva reálně svými námitkami a připomínkami ovlivnit výslednou podobu nového územního plánu. Upravený návrh totiž přinesl zcela nová, v původním návrhu nezahrnutá, řešení, jako např. v mé námitce/připomínce uvedené dramatické navýšení výškových úrovní v lokalitě Me-1 Technologický park a rezervu komunikace O-5. Tato nová řešení přitom nepožadovala žádná dotčená osoba ani dotčený státní orgán. Vyhovění mé námitce či připomínce proti takovému řešení obsaženému v upraveném návrhu by však bylo podstatnou úpravou s nutností nového, v tomto případě již třetího, veřejného projednání. S tím však město nepočítá. Procesním pochybením, spočívajícím ve skutečnosti, že byla do upraveného návrhu zapracována zcela nová řešení a regulace území bez možnosti dosáhnout v předpokládaném procesu přípravy nového ÚP města Brna reálně jejich přehodnocení na základě zákona uplatněných připomínek a námitek, došlo ke zkrácení mých zákonných práv, čímž došlo k obdobné situaci, kterou procesní právo zná jako „odnětí instance“.

**7**

**7**

V ..... dne 28. 6. 2021

Podpí

.....

## **MMB/0342686/2021**

### **Námítka č.1**

#### **Výrok:**

Námítce se nevyhovuje.

#### **Odůvodnění:**

Podatel zásadně požaduje zredukovat intenzitu využití předmětné rozvojové lokality, a to formou nastavení limitů maximální míry zastavění a stanovením vyššího minimálního podílu zeleně.

De facto celá plocha předmětné rozvojové lokality je v platném ÚPmB vymezena jako plocha zastavitelná (vyjma menších ploch zeleně a veřejných prostranství). Zároveň je převážná část parcel vlastnictvím soukromých vlastníků (vyjma plochy V/a2, části ploch D/a3 a většiny veřejných prostranství). Není tudíž možné v návrhu ÚPmB vymezit větší nezastavěné plochy zeleně a tím snížit intenzitu využití území, jelikož v případě, že by došlo ke změně plochy stavební (viz platný ÚPmB) na plochu nestavební, tak hrozí náhrada škody za změnu využití území dle § 102 odst. 2 zákona č. 183/2006 Sb., o územním plánování a stavebním řádu.

Zároveň se v návrhu ÚPmB nevymezují ani menší plochy zeleně, tak jak jsou vymezeny v platném ÚPmB. Z důvodu zvoleného měřítka výkresů a podrobnosti ÚPmB byla pro návrh ÚP stanovena minimální velikost funkční plochy na 0,5 ha (pouze ve zvláštních případech na 0,2 ha) v souladu s ustanovením § 3 odst. 1 vyhlášky č. 501/2006 Sb. Návrh ÚPmB řeší zastoupení zeleně u funkčních ploch nastavením minimálního zastoupení zeleně, které je u ploch B a C 30 % pro disponibilní pozemky stavebního záměru, u ploch W pak 20 % pro disponibilní pozemky stavebního záměru. Vzhledem k tomu, že se v blízkosti předmětné plochy nachází velké plochy krajinné i městské zeleně, tak zpracovatel nepovažuje za nutné tyto podíly navyšovat.

Věcná podstata způsobů vypořádání předmětného podání zůstává nadále relevantní, přestože návrh nového územního plánu města Brna prošel přepracováním s ohledem na Pokyny ZMB z roku 2022 a byl uveden do jednotného standardu ÚPD dle stavebního zákona a jeho prováděcích předpisů. Výše uvedené texty je tedy nutno chápat také ve smyslu těchto úprav.

### **Námítka č.2**

#### **Výrok:**

Námítce se vyhovuje částečně.

#### **Odůvodnění:**

Podatel požaduje, aby výšková úroveň zástavby v severní části předmětné lokality byla stanovena na úroveň 2 (v části pod rozvodnou úroveň 3) a ve zbývajících částech předmětné lokality, aby byla stanovena maximálně 3. výšková úroveň zástavby.

V severní části předmětné lokality bude pod rozvodnou zachována výšková úroveň 3. Ve zbylé části bude rozšířena plocha bydlení s výškovou úrovní 2. Podél pozemní komunikace spojující ulice Hudcova a Purkyňova však zůstane zachován úzký pás plochy smíšené obytné (C) s výškovou úrovní 3. Smyslem stanovení vyšší úrovně zástavby u této plochy je ochrana nižší rezidentní zástavby, která se nachází za ní, od potenciálně rušnější pozemní komunikace (odclonění negativních vlivů dopravy). Stanovování vyšší úrovně zástavby podél městských tříd a rušnějších pozemních komunikací je pravidlem v celém ÚPmB.

Ve zbývajících částech předmětné lokality bude u ploch smíšených obytných zachována výšková úroveň zástavby 5. Snížení výškové úrovně zástavby dle požadavků podatele není z městotvorného hlediska možné. Zintenzivnění využití předmětné plochy je krok, v jehož důsledku by mělo dojít k omezení suburbanizace, což je jeden z hlavních cílů nového ÚPmB. U ostatních ploch je zachována výšková úroveň zástavby 3.

Věcná podstata způsobů vypořádání předmětného podání zůstává nadále relevantní, přestože návrh nového územního plánu města Brna prošel přepracováním s ohledem na Pokyny ZMB z roku 2022 a byl uveden do jednotného standardu ÚPD dle stavebního zákona a jeho prováděcích předpisů. Výše uvedené texty je tedy nutno chápat také ve smyslu těchto úprav.

Vyhodnocení se doplňuje o následující:

Předmětná lokalita je součástí zpracovávané Územní studie Technologický park (KAM, p.o.), která mimo jiné prověřila a zpodrobnila využití funkčních ploch, zpřesnila prostorové regulativy, upřesnila systém dopravní infrastruktury a definovala obslužnost jednotlivých ploch. Tato ÚS nahradí územním plánem dříve předepsanou ÚS 08-Technologický park. V rámci řešení této ÚS došlo ke změně návrhu využití území - přehodnocení intenzity využití – pro celou rozvojovou lokalitu Me-1 byla jako maximální výšková hladina vyhodnocena hladina 4 (9-22 m).

### **Námítka č.3**

#### **Výrok:**

Námítce se vyhovuje částečně.

#### **Odůvodnění:**

Podatel požaduje, aby byl v předmětné rozvojové lokalitě zachován původní záměr dobudování Technologického parku Brno a tím bylo zabráněno možnosti přeměnit celou lokalitu na rezidenční bydlení. Podatel tedy požaduje na předmětných plochách nastavit funkční plochy komerční vybavenosti (W) s výškovou úrovní 3. Dále podatel požaduje v severní části rozvojové lokality změnit vymezení plochy na C/v2, plochy městské zeleně (Z) a plochy bydlení B/r2. Podatel taktéž požaduje zachování povinnosti zpracovat pro předmětnou lokalitu územní studii.

Zpracovatel prověřil nutnost doplnit v rámci předmětné lokality plochy komerční vybavenosti (W) v návaznosti na realizované areály při ulici Purkyňova. Dle jeho posouzení není v lokalitě nutné vymezovat další plochy W (vyjma ploch v jihozápadní a severozápadní části předmětné lokality, které doplňují souvislý pás ploch komerční vybavenosti a byl u nich ponechám způsob využití W a nově vymezené plochy W v severní části – viz níže). Přeměnou původně plánovaných ploch W na plochy smíšené obytné (C) je reagováno na deficitní funkci bydlení, což je jeden z hlavních problémů současné doby. Zvýšení možnosti stavět objekty pro bydlení, resp. pro smíšenou funkci, je základním požadavkem města a jde o jednu z hlavních úloh územního plánu. Předmětná lokalita přirozeně propojuje městské části Královo Pole a Medlánky v oblasti Technologického parku, který dle návrhu ÚPmB doplní o rezidenční využití v kombinaci s občanskou vybaveností a službami a tím zajistí chybějící mísení funkcí v území.

Severní část předmětné rozvojové lokality bude částečně upravena, nikoliv však zcela dle požadavků podatele. Část plochy občanské vybavenosti bude zachována dle aktuálního návrhu ÚPmB. Ve střední části dojde k rozšíření plochy bydlení na úkor plochy smíšené obytné. Část plochy bezprostředně pod rozvodnou bude změněna z plochy C/v3 na plochu W/v3. Tato plocha bude mít za úkol odclonit případné negativní působení technického zařízení na plochy bydlení. Z toho důvodu není možné v této části vymezit plochy městské zeleně (Z), jak požaduje podatel.

Věcná podstata způsobů vypořádání předmětného podání zůstává nadále relevantní, přestože návrh nového územního plánu města Brna prošel přepracováním s ohledem na Pokyny ZMB z roku 2022 a byl uveden do jednotného standardu ÚPD dle stavebního zákona a jeho prováděcích předpisů. Výše uvedené texty je tedy nutno chápat také ve smyslu těchto úprav.

Vyhodnocení se doplňuje o následující:

Předmětná lokalita je součástí zpracovávané Územní studie Technologický park (KAM, p.o.), která mimo jiné prověří doplnění komerční vybavenosti v jižní a severní části lokality v návaznosti na realizované areály při ulici Purkyňově, doplnění bydlení v návaznosti



*na zástavbu bydlení v Medláncích v ul. Za Parkem, vymezení veřejného prostranství a prověření jeho charakteru, potřebu umístění občanského vybavení, možnost umístění mateřské školy, prověří vnitřní komunikační síť, vymezení pozemků pro obslužné komunikace s ohledem na jejich návaznost na stávající zástavbu, navrhne další dopravní napojení na stávající komunikace, řešení pěší průchodnosti lokalitou i k okolním plochám zeleně, napojení rozšířené vozovny a začlenění prodloužené tramvajové tratě včetně způsobu křížení s ostatní dopravou a řešením smyčky, návrh krajinné zeleně jako přechodu mezi Medláneckým kopcem a zástavbou a také napojení na technickou infrastrukturu. Tato ÚS nahradí územním plánem dříve předepsanou ÚS 08-Technologický park.*

#### **Námítka č.4**

##### **Výrok:**

*Námítce se nevyhovuje.*

##### **Odůvodnění:**

*Proces tvorby územního plánu obce není řízením, v němž by bylo možno namítat podobné procesní skutečnosti. Otázku případných tvrzených zásahů samosprávy do podoby Návrhu územního plánu není možno řešit, rozhodovat či v rámci námítky podjatosti procesovat v rámci projednání věcného řešení.*

*Věcná podstata způsobů vypořádání předmětného podání zůstává nadále relevantní, přestože návrh nového územního plánu města Brna prošel přepracováním s ohledem na Pokyny ZMB z roku 2022 a byl uveden do jednotného standardu ÚPD dle stavebního zákona a jeho prováděcích předpisů. Výše uvedené texty je tedy nutno chápat také ve smyslu těchto úprav.*

#### **Námítka č.5**

#### **Námítka č.6**

##### **Výrok:**

*Námítce se nevyhovuje.*

##### **Odůvodnění:**

*V rámci podání je vysloven požadavek na vypuštění návrhových ploch komunikací O-5 a O-6 z důvodu zbytečnosti, přivedení tranzitní dopravy do území, narušení přírodního zázemí v k.ú. Medlánců a je konstatováno, že je komunikace nerealizovatelná.*

*Koridory ploch dopravní infrastruktury D nejsou v namítaném území navrženy.*

*Návrh pro opakované veřejné projednání byl upraven v souvislosti s nesouhlasem vedení trasy záměru R/1 především na medláneckém katastru s ohledem na problematické propojení na ulici V Újezdech. Současně byla prověřena trasa vedoucí ve vzdálenější poloze od stávající zástavby a mimo území volnočasových aktivit v okolí Medláneckého potoka.*

*Vzhledem k nesouhlasu s původním vedením koridoru územní rezervy O-5 centrem Medlánek byla následně naznačena možnost změny jejího trasování. Tuto úpravu však z časových důvodů nebylo možné prověřit v potřebné podrobnosti a s podrobnějším vyhodnocením dopadů a vlivů na území.*

*Aby bylo možné podrobněji prověřit toto území jednak z hlediska koncepce dopravy (Odboru dopravy MMB) a z hlediska územních dopadů (Odboru územního plánování a rozvoje MMB), bylo rozhodnuto z pozice pořizovatele o jejich vymezení.*

*Z tohoto důvodu je v území územní rezerva O-6 ponechána beze změny a územní rezerva O-5 je upravena do koridoru v návaznosti od územní rezervy O-6 po propojení se záměrem R/1.*

*Po zpracování podrobnějších prověřovacích studií budou vyhodnoceny dopady do území a až následně na základě doporučení bude rozhodnuto o těchto územních rezervách. Tedy v tuto chvíli je předčasné předjímat výsledky prověření.*

*Z územního hlediska se nejedná o návrhy konkrétních záměrů komunikací, ale o prvky, které budou ve větší podrobnosti teprve prověřeny a následně až rozhodnuto o jejich případné aktivitaci.*

*Území dotčené překryvným koridorem územních rezerv je možné využívat dle současného využití nebo v souladu s podmínkami využití území plochy s rozdílným způsobem využití. Využití území pod koridory územních rezerv O-5 a O-6 je ponecháno z větší části obdobné jako v současném územním plánu, tedy v plochách s rozdílným způsobem využití: plochy zahrádek I, plochy zemědělské A nebo plochy krajinné zeleně K.  
Z výše uvedených důvodů nelze požadavky v současné době zohlednit.*

*Věcná podstata způsobů vypořádání předmětného podání zůstává nadále relevantní, přestože návrh nového územního plánu města Brna prošel přepracováním s ohledem na Pokyny ZMB z roku 2022 a byl uveden do jednotného standardu ÚPD dle stavebního zákona a jeho prováděcích předpisů. Výše uvedené texty je tedy nutno chápat také ve smyslu těchto úprav.*

### **Námítka č.7**

#### **Výrok:**

*Námítce se nevyhovuje.*

#### **Odůvodnění:**

*Pořizovatel se neztotožňuje s tvrzením podatele, že došlo k procesnímu pochybení v rámci procesu tvorby nového územního plánu tím, že byl na základě výsledků vyhodnocení předešlého veřejného projednání zpracován upravený Návrh. Stavební zákon výslovně předpokládá, že může být návrh územního plánu upraven, podstatně či nepodstatně, a jedná se tak o zcela legální a legitimní postup.*

*Současně není nijak podateli znemožněno uplatnit proti upravenému návrhu územního plánu svou připomínku či námítku.*

*Rovněž tak je chybným předpokladem podatele tvrzení, že jím uplatněné námítky či připomínky jsou v zásadě "bezpečné", protože město "nepočítá" s dalším projednáním.*

*Postoj města je sice v procesu tvorby územního plánu důležitý, ale vyhodnocení výsledků veřejných projednání zpracovává úřad územního plánování ve spolupráci s určeným zastupitelem a je na pořizovateli, aby po vyhodnocení správně určil další procesní postup; toto rozhodnutí nespadá do výlučné pravomoci samosprávných orgánů obce, a proto nelze podatelova tvrzení považovat za právně relevantní.*

*Jeho možnost vstoupit aktivně do procesu přípravy nového územního plánu nebyla nijak omezena a uplatněním své námítky to dokazuje; rovněž je nutné upozornit, že samotné uplatnění podání ještě nezakládá automatický nárok na to, že musí být námítce vyhověno - tím by byl popřen naopak proces vyhodnocení podání.*

*Chybnost závěrů podatele lze dokladovat tím, že úřad územního plánování na základě vyhodnocení výsledků opakovaného veřejného projednání zajistil úpravu Návrhu nového územního plánu města Brna a oznámil konání dalšího opakovaného veřejného projednání.*

*Věcná podstata způsobů vypořádání předmětného podání zůstává nadále relevantní, přestože návrh nového územního plánu města Brna prošel přepracováním s ohledem na Pokyny ZMB z roku 2022 a byl uveden do jednotného standardu ÚPD dle stavebního zákona a jeho prováděcích předpisů. Výše uvedené texty je tedy nutno chápat také ve smyslu těchto úprav.*

2676

MAGISTRÁT MĚSTA BRNA  
Odbor územního plánování

MMB/0342687/2021  
listy: 1 přílohy

MAGISTRÁT MĚSTA BRNA, Odbor územního plánování a rozvoje, Kounicova 67, 60



Č.j. MMB:  
Příl.: 0342687

### NÁMITKA / PŘIPOMÍNKA

mmb1es7d2f73d8 Doručeno: 29.06.2021

#### UPRAVENÝ NÁVRH NOVÉHO ÚPmB – opakované veřejné projednání

#### Identifikační údaje podatele – Fyzická osoba/právnícká osoba

Jméno, příjmení / Název společnosti	[Redacted]
Datum narození/ Identifikační číslo	[Redacted]
Trvalé bydliště/ sídl	[Redacted]
E-mail:	[Redacted]

Jsem – nejsem\*1 občan města Brna

Jsem – nejsem\*1 vlastníkem pozemku/ů nebo stavby/staveb v ploše dotčené navrhovanou změnou katastrální území Medlánky parcel. č. [Redacted]

#### Upřesnění obsahu námítky/připomínky (území, ke kterému se vztahuje námítka/připomínka)

Městská část a katastrální území	Medlánky
Označení lokality, rezervy	Me-1, O-5, O-6

#### Text námítky/připomínky včetně ZDŮVODNĚNÍ

##### 1. Rozvojová plocha Me-1 Technologický park

**1** Požaduji **zásadně redukovat intenzitu využití území** v rozvojové lokalitě Me-1 (Technologický park Brno) v k. ú. Medlánky. Tato intenzita je pro dané území zcela neadekvátní a vytváří neúnosnou zátěž pro své okolí a celou městskou část Brno-Medlánky, kdy by mohlo jen díky této změně na malé části jejího území dojít ke zdvojnásobení obyvatel celé městské části. Současně požaduji stanovit jednoznačné limity maximální míry zastavění území a vyšší minimální podíl zeleně.

**1**

**2** **Výšková úroveň zástavby:** V této souvislosti požaduji zejména redukovat navrhovanou výškovou úroveň tak, jak bylo dlouhodobě sledováno ve všech dokumentech v procesu přípravy nového územního plánu města (ve všech třech variantách konceptu i v původním návrhu), tedy tak, aby celá lokalita mezi spojnicí ulic Hudcovy a Purkyňovy a zámeckým parkem byly výškové úrovně zástavby 2 (pod rozvodnou 3) a lokalita mezi spojnicí ulic Hudcovy a Purkyňovy a stávající tramvajovou smyčkou, aby měla výškovou úroveň 3. Požaduji, aby v žádné části lokality Me-1 nebyla překročena výšková úroveň 3.

**2**

**3** **Vymezení funkčních ploch:** Vymezení funkčních ploch požaduji tak, aby byl nadále sledován původní záměr obsažený ve všech třech variantách konceptu územního plánu, tedy dlouhodobě zamýšlené dobudování Technologického parku Brno až po spojnici ulic Hudcovy a Purkyňovy a zabráněno možnosti přeměnit celou lokalitu na rezidenční bydlení. Požaduji tedy v takto vymezené části lokality vrátit funkční plochy komerční vybavenosti „W“ s výškovou úrovní 3. Mezi spojnicí ulic Hudcovy a Purkyňovy vítám nově vymezenou plochu vybavenosti. Část pozemků nad touto plochou požaduji

**3**



3

vymezit pro budoucí polyfunkční využití s bydlením i občanskou vybaveností jako plochu C/v2. Plochu bezprostředně pod rozvodnou vymezit jako zeleň Z a zbývající plochu jako plochu bydlení B/r2, jak tomu bylo ve všech dosavadních dokumentech. Požadují zachování povinnosti zpracovat územní studii.

3

**Systémová podjatost:** Namítám systémovou podjatost v procesu přípravy nového územního plánu v lokalitě Me-1 Technologický park. Je to totiž město samotné, které vlastní bezprostředně nebo přes jím ovládané společnosti pozemky v této lokalitě. Intenzita využití území ve prospěch bydlení a výšková úroveň zástavby se měnila postupně s tím, jak město navýšilo svůj podíl ve společnosti Technologický park Brno a.s. a jak následně začalo zvažovat různé formy zcizení pozemků v této lokalitě za účelem sanování rozpočtu města. To se postupně projevilo v návrhu nového ÚP z roku 2020, kde byly změněny funkční plochy oproti všem variantám konceptu a v rozporu s Pokyny pro dopracování návrhu tak, aby bylo možné postavit více lukrativních bytových domů a pozemky tak více zhodnotit prodejem některému z developerů, a dále v upraveném návrhu ÚP, kde byly ze stejného důvodu dramaticky navýšeny výškové úrovně výstavby a opět tak zvýšena intenzita výtěžnosti území pro případ jeho zcizení. Provádět změny ÚP za účelem zvyšování hodnoty majetku města nebo sanování jeho rozpočtu je přitom zcela v rozporu se zákonem definovanými cíli a úkoly územního plánování. Je rovněž v rozporu s principem rovného zacházení.

4

4

5

**2. Návrhové plochy komunikací O-5 (komunikační propojení ulice Turistické a areálu bývalých kasáren v Řečkovících) a O-6 (prodloužení ulice Purkyňovy do ulice Turistické)**

5

-

Rezerva pro tyto komunikace je zbytečná. Tyto komunikace nemají žádný potenciál dopravě v Medláncích odlehčit, ale naopak do Medlánků přivedou novou tranzitní dopravu, která tudy nutně jezdit nemusí. Tím dojde ke zničení cenné rekreační lokality Medláneckého letiště a přírodní památky Medlánecké kopce. Rezerva pro tyto komunikace je navržena přes soukromé pozemky, přes zahrady a stávající biokoridor. Nejen že by zásadně znehodnotila území, ale je ve své podstatě nerealizovatelná.

-

6

6

**3. Procesní pochybení při tvorbě upraveného návrhu a zkrácení zákonných práv účastníků**

7

Mám za to, že v důsledku pochybení v procesu tvorby upraveného návrhu ÚP byla porušena má zákonná práva reálně svými námitkami a připomínkami ovlivnit výslednou podobu nového územního plánu. Upravený návrh totiž přinesl zcela nová, v původním návrhu nezahrnutá, řešení, jako např. v mé námitce/připomínce uvedené dramatické navýšení výškových úrovní v lokalitě Me-1 Technologický park a rezervu komunikace O-5. Tato nová řešení přitom nepožadovala žádná dotčená osoba ani dotčený státní orgán. Vyhovění mé námitce či připomínce proti takovému řešení obsaženému v upraveném návrhu by však bylo podstatnou úpravou s nutností nového, v tomto případě již třetího, veřejného projednání. S tím však město nepočítá. Procesním pochybením, spočívajícím ve skutečnosti, že byla do upraveného návrhu zapracována zcela nová řešení a regulace území bez možnosti dosáhnout v předpokládaném procesu přípravy nového ÚP města Brna reálně jejich přehodnocení na základě zákona uplatněných připomínek a námitek, došlo ke krácení mých zákonných práv, čímž došlo k obdobné situaci, kterou procesní právo zná jako „odnětí instance“.

7

V Brně dne 29.6.21

Podpis: ....

\*nehodící se škrtněte

## **MMB/0342687/2021**

### **Námítka č.1**

#### **Výrok:**

Námítce se nevyhovuje.

#### **Odůvodnění:**

Podatel zásadně požaduje zredukovat intenzitu využití předmětné rozvojové lokality, a to formou nastavení limitů maximální míry zastavění a stanovením vyššího minimálního podílu zeleně.

De facto celá plocha předmětné rozvojové lokality je v platném ÚPmB vymezena jako plocha zastavitelná (vyjma menších ploch zeleně a veřejných prostranství). Zároveň je převážná část parcel vlastnictvím soukromých vlastníků (vyjma plochy V/a2, části ploch D/a3 a většiny veřejných prostranství). Není tudíž možné v návrhu ÚPmB vymezit větší nezastavěné plochy zeleně a tím snížit intenzitu využití území, jelikož v případě, že by došlo ke změně plochy stavební (viz platný ÚPmB) na plochu nestavební, tak hrozí náhrada škody za změnu využití území dle § 102 odst. 2 zákona č. 183/2006 Sb., o územním plánování a stavebním řádu.

Zároveň se v návrhu ÚPmB nevymezují ani menší plochy zeleně, tak jak jsou vymezeny v platném ÚPmB. Z důvodu zvoleného měřítka výkresů a podrobnosti ÚPmB byla pro návrh ÚP stanovena minimální velikost funkční plochy na 0,5 ha (pouze ve zvláštních případech na 0,2 ha) v souladu s ustanovením § 3 odst. 1 vyhlášky č. 501/2006 Sb. Návrh ÚPmB řeší zastoupení zeleně u funkčních ploch nastavením minimálního zastoupení zeleně, které je u ploch B a C 30 % pro disponibilní pozemky stavebního záměru, u ploch W pak 20 % pro disponibilní pozemky stavebního záměru. Vzhledem k tomu, že se v blízkosti předmětné plochy nachází velké plochy krajinné i městské zeleně, tak zpracovatel nepovažuje za nutné tyto podíly navyšovat.

Věcná podstata způsobů vypořádání předmětného podání zůstává nadále relevantní, přestože návrh nového územního plánu města Brna prošel přepracováním s ohledem na Pokyny ZMB z roku 2022 a byl uveden do jednotného standardu ÚPD dle stavebního zákona a jeho prováděcích předpisů. Výše uvedené texty je tedy nutno chápat také ve smyslu těchto úprav.

### **Námítka č.2**

#### **Výrok:**

Námítce se vyhovuje částečně.

#### **Odůvodnění:**

Podatel požaduje, aby výšková úroveň zástavby v severní části předmětné lokality byla stanovena na úroveň 2 (v části pod rozvodnou úroveň 3) a ve zbývajících částech předmětné lokality, aby byla stanovena maximálně 3. výšková úroveň zástavby.

V severní části předmětné lokality bude pod rozvodnou zachována výšková úroveň 3. Ve zbylé části bude rozšířena plocha bydlení s výškovou úrovní 2. Podél pozemní komunikace spojující ulice Hudcova a Purkyňova však zůstane zachován úzký pás plochy smíšené obytné (C) s výškovou úrovní 3. Smyslem stanovení vyšší úrovně zástavby u této plochy je ochrana nižší rezidentní zástavby, která se nachází za ní, od potenciálně rušnější pozemní komunikace (odclonění negativních vlivů dopravy). Stanovování vyšší úrovně zástavby podél městských tříd a rušnějších pozemních komunikací je pravidlem v celém ÚPmB.

Ve zbývajících částech předmětné lokality bude u ploch smíšených obytných zachována výšková úroveň zástavby 5. Snížení výškové úrovně zástavby dle požadavků podatele není z městotvorného hlediska možné. Zintenzivnění využití předmětné plochy je krok, v jehož důsledku by mělo dojít k omezení suburbanizace, což je jeden z hlavních cílů nového ÚPmB. U ostatních ploch je zachována výšková úroveň zástavby 3.

Věcná podstata způsobů vypořádání předmětného podání zůstává nadále relevantní, přestože návrh nového územního plánu města Brna prošel přepracováním s ohledem na Pokyny ZMB z roku 2022 a byl uveden do jednotného standardu ÚPD dle stavebního zákona a jeho prováděcích předpisů. Výše uvedené texty je tedy nutno chápat také ve smyslu těchto úprav.

Vyhodnocení se doplňuje o následující:

Předmětná lokalita je součástí zpracovávané Územní studie Technologický park (KAM, p.o.), která mimo jiné prověřila a zpodrobnila využití funkčních ploch, zpřesnila prostorové regulativy, upřesnila systém dopravní infrastruktury a definovala obslužnost jednotlivých ploch. Tato ÚS nahradí územním plánem dříve předepsanou ÚS 08-Technologický park. V rámci řešení této ÚS došlo ke změně návrhu využití území - přehodnocení intenzity využití – pro celou rozvojovou lokalitu Me-1 byla jako maximální výšková hladina vyhodnocena hladina 4 (9-22 m).

### **Námítka č.3**

#### **Výrok:**

Námítce se vyhovuje částečně.

#### **Odůvodnění:**

Podatel požaduje, aby byl v předmětné rozvojové lokalitě zachován původní záměr dobudování Technologického parku Brno a tím bylo zabráněno možnosti přeměnit celou lokalitu na rezidenční bydlení. Podatel tedy požaduje na předmětných plochách nastavit funkční plochy komerční vybavenosti (W) s výškovou úrovní 3. Dále podatel požaduje v severní části rozvojové lokality změnit vymezení plochy na C/v2, plochy městské zeleně (Z) a plochy bydlení B/r2. Podatel taktéž požaduje zachování povinnosti zpracovat pro předmětnou lokalitu územní studii.

Zpracovatel prověřil nutnost doplnit v rámci předmětné lokality plochy komerční vybavenosti (W) v návaznosti na realizované areály při ulici Purkyňova. Dle jeho posouzení není v lokalitě nutné vymezovat další plochy W (vyjma ploch v jihozápadní a severozápadní části předmětné lokality, které doplňují souvislý pás ploch komerční vybavenosti a byl u nich ponechám způsob využití W a nově vymezené plochy W v severní části – viz níže). Přeměnou původně plánovaných ploch W na plochy smíšené obytné (C) je reagováno na deficitní funkci bydlení, což je jeden z hlavních problémů současné doby. Zvýšení možnosti stavět objekty pro bydlení, resp. pro smíšenou funkci, je základním požadavkem města a jde o jednu z hlavních úloh územního plánu. Předmětná lokalita přirozeně propojuje městské části Královo Pole a Medlánky v oblasti Technologického parku, který dle návrhu ÚPmB doplní o rezidenční využití v kombinaci s občanskou vybaveností a službami a tím zajistí chybějící mísení funkcí v území.

Severní část předmětné rozvojové lokality bude částečně upravena, nikoliv však zcela dle požadavků podatele. Část plochy občanské vybavenosti bude zachována dle aktuálního návrhu ÚPmB. Ve střední části dojde k rozšíření plochy bydlení na úkor plochy smíšené obytné. Část plochy bezprostředně pod rozvodnou bude změněna z plochy C/v3 na plochu W/v3. Tato plocha bude mít za úkol odclonit případné negativní působení technického zařízení na plochy bydlení. Z toho důvodu není možné v této části vymezit plochy městské zeleně (Z), jak požaduje podatel.

Věcná podstata způsobů vypořádání předmětného podání zůstává nadále relevantní, přestože návrh nového územního plánu města Brna prošel přepracováním s ohledem na Pokyny ZMB z roku 2022 a byl uveden do jednotného standardu ÚPD dle stavebního zákona a jeho prováděcích předpisů. Výše uvedené texty je tedy nutno chápat také ve smyslu těchto úprav.

Vyhodnocení se doplňuje o následující:

Předmětná lokalita je součástí zpracovávané Územní studie Technologický park (KAM, p.o.), která mimo jiné prověří doplnění komerční vybavenosti v jižní a severní části lokality v návaznosti na realizované areály při ulici Purkyňově, doplnění bydlení v návaznosti



*na zástavbu bydlení v Medláncích v ul. Za Parkem, vymezení veřejného prostranství a prověření jeho charakteru, potřebu umístění občanského vybavení, možnost umístění mateřské školy, prověří vnitřní komunikační síť, vymezení pozemků pro obslužné komunikace s ohledem na jejich návaznost na stávající zástavbu, navrhne další dopravní napojení na stávající komunikace, řešení pěší průchodnosti lokalitou i k okolním plochám zeleně, napojení rozšířené vozovny a začlenění prodloužené tramvajové tratě včetně způsobu křížení s ostatní dopravou a řešením smyčky, návrh krajinné zeleně jako přechodu mezi Medláneckým kopcem a zástavbou a také napojení na technickou infrastrukturu. Tato ÚS nahradí územním plánem dříve předepsanou ÚS 08-Technologický park.*

#### **Námítka č.4**

##### **Výrok:**

*Námítce se nevyhovuje.*

##### **Odůvodnění:**

*Proces tvorby územního plánu obce není řízením, v němž by bylo možno namítat podobné procesní skutečnosti. Otázku případných tvrzených zásahů samosprávy do podoby Návrhu územního plánu není možno řešit, rozhodovat či v rámci námítky podjatosti procesovat v rámci projednání věcného řešení.*

*Věcná podstata způsobů vypořádání předmětného podání zůstává nadále relevantní, přestože návrh nového územního plánu města Brna prošel přepracováním s ohledem na Pokyny ZMB z roku 2022 a byl uveden do jednotného standardu ÚPD dle stavebního zákona a jeho prováděcích předpisů. Výše uvedené texty je tedy nutno chápat také ve smyslu těchto úprav.*

#### **Námítka č.5**

#### **Námítka č.6**

##### **Výrok:**

*Námítce se nevyhovuje.*

##### **Odůvodnění:**

*V rámci podání je vysloven požadavek na vypuštění návrhových ploch komunikací O-5 a O-6 z důvodu zbytečnosti, přivedení tranzitní dopravy do území, narušení přírodního zázemí v k.ú. Medlánců a je konstatováno, že je komunikace nerealizovatelná.*

*Koridory ploch dopravní infrastruktury D nejsou v namítaném území navrženy.*

*Návrh pro opakované veřejné projednání byl upraven v souvislosti s nesouhlasem vedení trasy záměru R/1 především na medláneckém katastru s ohledem na problematické propojení na ulici V Újezdech. Současně byla prověřena trasa vedoucí ve vzdálenější poloze od stávající zástavby a mimo území volnočasových aktivit v okolí Medláneckého potoka.*

*Vzhledem k nesouhlasu s původním vedením koridoru územní rezervy O-5 centrem Medlánců byla následně naznačena možnost změny jejího trasování. Tuto úpravu však z časových důvodů nebylo možné prověřit v potřebné podrobnosti a s podrobnějším vyhodnocením dopadů a vlivů na území.*

*Aby bylo možné podrobněji prověřit toto území jednak z hlediska koncepce dopravy (Odboru dopravy MMB) a z hlediska územních dopadů (Odboru územního plánování a rozvoje MMB), bylo rozhodnuto z pozice pořizovatele o jejich vymezení.*

*Z tohoto důvodu je v území územní rezerva O-6 ponechána beze změny a územní rezerva O-5 je upravena do koridoru v návaznosti od územní rezervy O-6 po propojení se záměrem R/1.*

*Po zpracování podrobnějších prověřovacích studií budou vyhodnoceny dopady do území a až následně na základě doporučení bude rozhodnuto o těchto územních rezervách. Tedy v tuto chvíli je předčasné předjímat výsledky prověření.*

*Z územního hlediska se nejedná o návrhy konkrétních záměrů komunikací, ale o prvky, které budou ve větší podrobnosti teprve prověřeny a následně až rozhodnuto o jejich případné aktivitě.*

*Území dotčené překryvným koridorem územních rezerv je možné využívat dle současného využití nebo v souladu s podmínkami využití území plochy s rozdílným způsobem využití. Využití území pod koridory územních rezerv O-5 a O-6 je ponecháno z větší části obdobné jako v současném územním plánu, tedy v plochách s rozdílným způsobem využití: plochy zahrádek I, plochy zemědělské A nebo plochy krajinné zeleně K. Z výše uvedených důvodů nelze požadavky v současné době zohlednit.*

*Věcná podstata způsobů vypořádání předmětného podání zůstává nadále relevantní, přestože návrh nového územního plánu města Brna prošel přepracováním s ohledem na Pokyny ZMB z roku 2022 a byl uveden do jednotného standardu ÚPD dle stavebního zákona a jeho prováděcích předpisů. Výše uvedené texty je tedy nutno chápat také ve smyslu těchto úprav.*

### **Námítka č.7**

#### **Výrok:**

*Námítce se nevyhovuje.*

#### **Odůvodnění:**

*Pořizovatel se neztotožňuje s tvrzením podatele, že došlo k procesnímu pochybení v rámci procesu tvorby nového územního plánu tím, že byl na základě výsledků vyhodnocení předešlého veřejného projednání zpracován upravený Návrh. Stavební zákon výslovně předpokládá, že může být návrh územního plánu upraven, podstatně či nepodstatně, a jedná se tak o zcela legální a legitimní postup.*

*Současně není nijak podateli znemožněno uplatnit proti upravenému návrhu územního plánu svou připomínku či námítku.*

*Rovněž tak je chybným předpokladem podatele tvrzení, že jím uplatněné námítky či připomínky jsou v zásadě "bezcestné", protože město "nepočítá" s dalším projednáním.*

*Postoj města je sice v procesu tvorby územního plánu důležitý, ale vyhodnocení výsledků veřejných projednání zpracovává úřad územního plánování ve spolupráci s určeným zastupitelem a je na pořizovateli, aby po vyhodnocení správně určil další procesní postup; toto rozhodnutí nespadá do výlučné pravomoci samosprávných orgánů obce, a proto nelze podatelova tvrzení považovat za právně relevantní.*

*Jeho možnost vstoupit aktivně do procesu přípravy nového územního plánu nebyla nijak omezena a uplatněním své námítky to dokazuje; rovněž je nutné upozornit, že samotné uplatnění podání ještě nezakládá automatický nárok na to, že musí být námítce vyhověno - tím by byl popřen naopak proces vyhodnocení podání.*

*Chybnost závěrů podatele lze dokladovat tím, že úřad územního plánování na základě vyhodnocení výsledků opakovaného veřejného projednání zajistil úpravu Návrhu nového územního plánu města Brna a oznámil konání dalšího opakovaného veřejného projednání.*

*Věcná podstata způsobů vypořádání předmětného podání zůstává nadále relevantní, přestože návrh nového územního plánu města Brna prošel přepracováním s ohledem na Pokyny ZMB z roku 2022 a byl uveden do jednotného standardu ÚPD dle stavebního zákona a jeho prováděcích předpisů. Výše uvedené texty je tedy nutno chápat také ve smyslu těchto úprav.*

2473

MAGISTRÁT MĚSTA BRNA  
Odbor územního plánování a rozvoje

Došlo: 30 -06- 2021

C.j. MMB: 034/16/22

Příl: .....

MAGISTRÁT MĚSTA BRNA, Odbor územního plánování a rozvoje, Kounicova 67, 601 67 Brno

## NÁMITKA / PŘIPOMÍNKA

UPRAVENÝ NÁVRH NOVÉHO ÚPmB – opakované veřejné projednání

Identifikační údaje podatele – Fyzická osoba/právnícká osoba

Jméno, příjmení / Název společnosti		Statutární město Brno Doručeno: 29.06.2021 MMB/0342688/2021 listy: 1 přílohy: druh: 11/sv:
Datum narození/ Identifikační číslo		
Trvalé bydliště/ sídlo		
E-mail:		

Statutární město Brno

Doručeno: 29.06.2021

MMB/0342688/2021

listy: 1

přílohy:

druh:

11/sv:



Jsem – nejsem\*) občan města Brna

Jsem – nejsem\*) vlastníkem pozemku/ů nebo stavby/staveb v ploše dotčené navrhovanou změnou

katastrální území ..... parcel. č. ....

Upřesnění obsahu námítky/připomínky (území, ke kterému se vztahuje námítka/připomínka)

Městská část a katastrální území Medlánky

Označení lokality, rezervy Me-1, O-5, O-6

Text námítky/připomínky včetně ZDŮVODNĚNÍ

**1. Rozvojová plocha Me-1 Technologický park**

Požaduji **zásadně redukovat intenzitu využití území** v rozvojové lokalitě Me-1 (Technologický park Brno) v k. ú. Medlánky. Tato intenzita je pro dané území zcela neadekvátní a vytváří neúnosnou zátěž pro své okolí a celou městskou část Brno-Medlánky, kdy by mohlo jen díky této změně na malé části jejího území dojít ke zdvojnásobení obyvatel celé městské části. Současně požaduji stanovit jednoznačné limity maximální míry zastavění území a vyšší minimální podíl zeleně.

**Výšková úroveň zástavby:** V této souvislosti požaduji zejména redukovat navrhovanou výškovou úroveň tak, jak bylo dlouhodobě sledováno ve všech dokumentech v procesu přípravy nového územního plánu města (ve všech třech variantách konceptu i v původním návrhu), tedy tak, aby celá lokalita mezi spojnicí ulic Hudcovy a Purkyňovy a zámeckým parkem byly výškové úrovně zástavby 2 (pod rozvodnou 3) a lokalita mezi spojnicí ulic Hudcovy a Purkyňovy a stávající tramvajovou smyčkou, aby měla výškovou úroveň 3. Požaduji, aby v žádné části lokality Me-1 nebyla překročena výšková úroveň 3.

**Vymezení funkčních ploch:** Vymezení funkčních ploch požaduji tak, aby byl nadále sledován původní záměr obsažený ve všech třech variantách konceptu územního plánu, tedy dlouhodobě zamýšlené dobudování Technologického parku Brno až po spojnici ulic Hudcovy a Purkyňovy a zabráněno možnosti přeměnit celou lokalitu na rezidenční bydlení. Požaduji tedy v takto vymezené části lokality vrátit funkční plochy komerční vybavenosti „W“ s výškovou úrovní 3. Mezi spojnicí ulic Hudcovy a Purkyňovy vítám nově vymezenou plochu vybavenosti. Část pozemků nad touto plochou požaduji



**3**

vymezit pro budoucí polyfunkční využití s bydlením i občanskou vybaveností jako plochu C/v2. Plochu bezprostředně pod rozvodnou vymezit jako zeleň Z a zbývající plochu jako plochu bydlení B/r2, jak tomu bylo ve všech dosavadních dokumentech. Požaduji zachování povinnosti zpracovat územní studii.

**3****4**

**Systémová podjatost:** Namítám systémovou podjatost v procesu přípravy nového územního plánu v lokalitě Me-1 Technologický park. Je to totiž město samotné, které vlastní bezprostředně nebo přes jím ovládané společnosti pozemky v této lokalitě. Intenzita využití území ve prospěch bydlení a výšková úroveň zástavby se měnila postupně s tím, jak město navýšilo svůj podíl ve společnosti Technologický park Brno a.s. a jak následně začalo zvažovat různé formy zcizení pozemků v této lokalitě za účelem sanování rozpočtu města. To se postupně projevilo v návrhu nového ÚP z roku 2020, kde byly změněny funkční plochy oproti všem variantám konceptu a v rozporu s Pokyny pro dopracování návrhu tak, aby bylo možné postavit více lukrativních bytových domů a pozemky tak více zhodnotit prodejem některému z developerů, a dále v upraveném návrhu ÚP, kde byly ze stejného důvodu dramaticky navýšeny výškové úrovně výstavby a opět tak zvýšena intenzita výtěžnosti území pro případ jeho zcizení. Provádět změny ÚP za účelem zvyšování hodnoty majetku města nebo sanování jeho rozpočtu je přitom zcela v rozporu se zákonem definovanými cíli a úkoly územního plánování. Je rovněž v rozporu s principem rovného zacházení.

**4****5**

**2. Návrhové plochy komunikací O-5 (komunikační propojení ulice Turistické a areálu bývalých kasáren v Řečkovících) a O-6 (prodloužení ulice Purkyňovy do ulice Turistické)**

**6**

Rezerva pro tyto komunikace je zbytečná. Tyto komunikace nemají žádný potenciál dopravě v Medlánech odlehčit, ale naopak do Medlánek přivedou novou tranzitní dopravu, která tudy nutně jezdit nemusí. Tím dojde ke zničení cenné rekreační lokality Medláneckého letiště a přírodní památky Medlánecké kopce. Rezerva pro tyto komunikace je navržena přes soukromé pozemky, přes zahrady a stávající biokoridor. Nejen že by zásadně znehodnotila území, ale je ve své podstatě nerealizovatelná.

**5****6****7**

**3. Procesní pochybení při tvorbě upraveného návrhu a zkrácení zákonných práv účastníků**

Mám za to, že v důsledku pochybení v procesu tvorby upraveného návrhu ÚP byla porušena má zákonná práva reálně svými námitkami a připomínkami ovlivnit výslednou podobu nového územního plánu. Upravený návrh totiž přinesl zcela nová, v původním návrhu nezahrnutá, řešení, jako např. v mé námitce/připomínce uvedené dramatické navýšení výškových úrovní v lokalitě Me-1 Technologický park a rezervu komunikace O-5. Tato nová řešení přitom nepožadovala žádná dotčená osoba ani dotčený státní orgán. Vyhovění mé námitce či připomínce proti takovému řešení obsaženému v upraveném návrhu by však bylo podstatnou úpravou s nutností nového, v tomto případě již třetího, veřejného projednání. S tím však město nepočítá. Procesním pochybením, spočívajícím ve skutečnosti, že byla do upraveného návrhu zapracována zcela nová řešení a regulace území bez možnosti dosáhnout v předpokládaném procesu přípravy nového ÚP města Brna reálně jejich přehodnocení na základě zákona uplatněných připomínek a námitek, došlo ke zkrácení mých zákonných práv, čímž došlo k obdobné situaci, kterou procesní právo zná jako „odnětí instance“.

**7**

v Brně dne 22.6.2021

Podpí

\*nehodící se škrtněte

## **MMB/0342688/2021**

### **Námítka č.1**

#### **Výrok:**

Námítce se nevyhovuje.

#### **Odůvodnění:**

Podatel zásadně požaduje zredukovat intenzitu využití předmětné rozvojové lokality, a to formou nastavení limitů maximální míry zastavění a stanovením vyššího minimálního podílu zeleně.

De facto celá plocha předmětné rozvojové lokality je v platném ÚPmB vymezena jako plocha zastavitelná (vyjma menších ploch zeleně a veřejných prostranství). Zároveň je převážná část parcel vlastnictvím soukromých vlastníků (vyjma plochy V/a2, části ploch D/a3 a většiny veřejných prostranství). Není tudíž možné v návrhu ÚPmB vymezit větší nezastavěné plochy zeleně a tím snížit intenzitu využití území, jelikož v případě, že by došlo ke změně plochy stavební (viz platný ÚPmB) na plochu nestavební, tak hrozí náhrada škody za změnu využití území dle § 102 odst. 2 zákona č. 183/2006 Sb., o územním plánování a stavebním řádu.

Zároveň se v návrhu ÚPmB nevymezují ani menší plochy zeleně, tak jak jsou vymezeny v platném ÚPmB. Z důvodu zvoleného měřítka výkresů a podrobnosti ÚPmB byla pro návrh ÚP stanovena minimální velikost funkční plochy na 0,5 ha (pouze ve zvláštních případech na 0,2 ha) v souladu s ustanovením § 3 odst. 1 vyhlášky č. 501/2006 Sb. Návrh ÚPmB řeší zastoupení zeleně u funkčních ploch nastavením minimálního zastoupení zeleně, které je u ploch B a C 30 % pro disponibilní pozemky stavebního záměru, u ploch W pak 20 % pro disponibilní pozemky stavebního záměru. Vzhledem k tomu, že se v blízkosti předmětné plochy nachází velké plochy krajinné i městské zeleně, tak zpracovatel nepovažuje za nutné tyto podíly navyšovat.

Věcná podstata způsobů vypořádání předmětného podání zůstává nadále relevantní, přestože návrh nového územního plánu města Brna prošel přepracováním s ohledem na Pokyny ZMB z roku 2022 a byl uveden do jednotného standardu ÚPD dle stavebního zákona a jeho prováděcích předpisů. Výše uvedené texty je tedy nutno chápat také ve smyslu těchto úprav.

### **Námítka č.2**

#### **Výrok:**

Námítce se vyhovuje částečně.

#### **Odůvodnění:**

Podatel požaduje, aby výšková úroveň zástavby v severní části předmětné lokality byla stanovena na úroveň 2 (v části pod rozvodnou úroveň 3) a ve zbývajících částech předmětné lokality, aby byla stanovena maximálně 3. výšková úroveň zástavby.

V severní části předmětné lokality bude pod rozvodnou zachována výšková úroveň 3. Ve zbylé části bude rozšířena plocha bydlení s výškovou úrovní 2. Podél pozemní komunikace spojující ulice Hudcova a Purkyňova však zůstane zachován úzký pás plochy smíšené obytné (C) s výškovou úrovní 3. Smyslem stanovení vyšší úrovně zástavby u této plochy je ochrana nižší rezidentní zástavby, která se nachází za ní, od potenciálně rušnější pozemní komunikace (odclonění negativních vlivů dopravy). Stanovování vyšší úrovně zástavby podél městských tříd a rušnějších pozemních komunikací je pravidlem v celém ÚPmB.

Ve zbývajících částech předmětné lokality bude u ploch smíšených obytných zachována výšková úroveň zástavby 5. Snížení výškové úrovně zástavby dle požadavků podatele není z městotvorného hlediska možné. Zintenzivnění využití předmětné plochy je krok, v jehož důsledku by mělo dojít k omezení suburbanizace, což je jeden z hlavních cílů nového ÚPmB. U ostatních ploch je zachována výšková úroveň zástavby 3.

Věcná podstata způsobů vypořádání předmětného podání zůstává nadále relevantní, přestože návrh nového územního plánu města Brna prošel přepracováním s ohledem na Pokyny ZMB z roku 2022 a byl uveden do jednotného standardu ÚPD dle stavebního zákona a jeho prováděcích předpisů. Výše uvedené texty je tedy nutno chápat také ve smyslu těchto úprav.

Vyhodnocení se doplňuje o následující:

Předmětná lokalita je součástí zpracovávané Územní studie Technologický park (KAM, p.o.), která mimo jiné prověřila a zpodrobnila využití funkčních ploch, zpřesnila prostorové regulativy, upřesnila systém dopravní infrastruktury a definovala obslužnost jednotlivých ploch. Tato ÚS nahradí územním plánem dříve předepsanou ÚS 08-Technologický park. V rámci řešení této ÚS došlo ke změně návrhu využití území - přehodnocení intenzity využití – pro celou rozvojovou lokalitu Me-1 byla jako maximální výšková hladina vyhodnocena hladina 4 (9-22 m).

### **Námítka č.3**

#### **Výrok:**

Námítce se vyhovuje částečně.

#### **Odůvodnění:**

Podatel požaduje, aby byl v předmětné rozvojové lokalitě zachován původní záměr dobudování Technologického parku Brno a tím bylo zabráněno možnosti přeměnit celou lokalitu na rezidenční bydlení. Podatel tedy požaduje na předmětných plochách nastavit funkční plochy komerční vybavenosti (W) s výškovou úrovní 3. Dále podatel požaduje v severní části rozvojové lokality změnit vymezení plochy na C/v2, plochy městské zeleně (Z) a plochy bydlení B/r2. Podatel taktéž požaduje zachování povinnosti zpracovat pro předmětnou lokalitu územní studii.

Zpracovatel prověřil nutnost doplnit v rámci předmětné lokality plochy komerční vybavenosti (W) v návaznosti na realizované areály při ulici Purkyňova. Dle jeho posouzení není v lokalitě nutné vymezovat další plochy W (vyjma ploch v jihozápadní a severozápadní části předmětné lokality, které doplňují souvislý pás ploch komerční vybavenosti a byl u nich ponechám způsob využití W a nově vymezené plochy W v severní části – viz níže). Přeměnou původně plánovaných ploch W na plochy smíšené obytné (C) je reagováno na deficitní funkci bydlení, což je jeden z hlavních problémů současné doby. Zvýšení možnosti stavět objekty pro bydlení, resp. pro smíšenou funkci, je základním požadavkem města a jde o jednu z hlavních úloh územního plánu. Předmětná lokalita přirozeně propojuje městské části Královo Pole a Medlánky v oblasti Technologického parku, který dle návrhu ÚPmB doplní o rezidenční využití v kombinaci s občanskou vybaveností a službami a tím zajistí chybějící mísení funkcí v území.

Severní část předmětné rozvojové lokality bude částečně upravena, nikoliv však zcela dle požadavků podatele. Část plochy občanské vybavenosti bude zachována dle aktuálního návrhu ÚPmB. Ve střední části dojde k rozšíření plochy bydlení na úkor plochy smíšené obytné. Část plochy bezprostředně pod rozvodnou bude změněna z plochy C/v3 na plochu W/v3. Tato plocha bude mít za úkol odclonit případné negativní působení technického zařízení na plochy bydlení. Z toho důvodu není možné v této části vymezit plochy městské zeleně (Z), jak požaduje podatel.

Věcná podstata způsobů vypořádání předmětného podání zůstává nadále relevantní, přestože návrh nového územního plánu města Brna prošel přepracováním s ohledem na Pokyny ZMB z roku 2022 a byl uveden do jednotného standardu ÚPD dle stavebního zákona a jeho prováděcích předpisů. Výše uvedené texty je tedy nutno chápat také ve smyslu těchto úprav.

Vyhodnocení se doplňuje o následující:

Předmětná lokalita je součástí zpracovávané Územní studie Technologický park (KAM, p.o.), která mimo jiné prověří doplnění komerční vybavenosti v jižní a severní části lokality v návaznosti na realizované areály při ulici Purkyňově, doplnění bydlení v návaznosti



*na zástavbu bydlení v Medláncích v ul. Za Parkem, vymezení veřejného prostranství a prověření jeho charakteru, potřebu umístění občanského vybavení, možnost umístění mateřské školy, prověří vnitřní komunikační síť, vymezení pozemků pro obslužné komunikace s ohledem na jejich návaznost na stávající zástavbu, navrhne další dopravní napojení na stávající komunikace, řešení pěší průchodnosti lokalitou i k okolním plochám zeleně, napojení rozšířené vozovny a začlenění prodloužené tramvajové tratě včetně způsobu křížení s ostatní dopravou a řešením smyčky, návrh krajinné zeleně jako přechodu mezi Medláneckým kopcem a zástavbou a také napojení na technickou infrastrukturu. Tato ÚS nahradí územním plánem dříve předepsanou ÚS 08-Technologický park.*

#### **Námítka č.4**

##### **Výrok:**

*Námítce se nevyhovuje.*

##### **Odůvodnění:**

*Proces tvorby územního plánu obce není řízením, v němž by bylo možno namítat podobné procesní skutečnosti. Otázku případných tvrzených zásahů samosprávy do podoby Návrhu územního plánu není možno řešit, rozhodovat či v rámci námítky podjatosti procesovat v rámci projednání věcného řešení.*

*Věcná podstata způsobů vypořádání předmětného podání zůstává nadále relevantní, přestože návrh nového územního plánu města Brna prošel přepracováním s ohledem na Pokyny ZMB z roku 2022 a byl uveden do jednotného standardu ÚPD dle stavebního zákona a jeho prováděcích předpisů. Výše uvedené texty je tedy nutno chápat také ve smyslu těchto úprav.*

#### **Námítka č.5**

#### **Námítka č.6**

##### **Výrok:**

*Námítce se nevyhovuje.*

##### **Odůvodnění:**

*V rámci podání je vysloven požadavek na vypuštění návrhových ploch komunikací O-5 a O-6 z důvodu zbytečnosti, přivedení tranzitní dopravy do území, narušení přírodního zázemí v k.ú. Medlánců a je konstatováno, že je komunikace nerealizovatelná.*

*Koridory ploch dopravní infrastruktury D nejsou v namítaném území navrženy.*

*Návrh pro opakované veřejné projednání byl upraven v souvislosti s nesouhlasem vedení trasy záměru R/1 především na medláneckém katastru s ohledem na problematické propojení na ulici V Újezdech. Současně byla prověřena trasa vedoucí ve vzdálenější poloze od stávající zástavby a mimo území volnočasových aktivit v okolí Medláneckého potoka.*

*Vzhledem k nesouhlasu s původním vedením koridoru územní rezervy O-5 centrem Medlánců byla následně naznačena možnost změny jejího trasování. Tuto úpravu však z časových důvodů nebylo možné prověřit v potřebné podrobnosti a s podrobnějším vyhodnocením dopadů a vlivů na území.*

*Aby bylo možné podrobněji prověřit toto území jednak z hlediska koncepce dopravy (Odboru dopravy MMB) a z hlediska územních dopadů (Odboru územního plánování a rozvoje MMB), bylo rozhodnuto z pozice pořizovatele o jejich vymezení.*

*Z tohoto důvodu je v území územní rezerva O-6 ponechána beze změny a územní rezerva O-5 je upravena do koridoru v návaznosti od územní rezervy O-6 po propojení se záměrem R/1.*

*Po zpracování podrobnějších prověřovacích studií budou vyhodnoceny dopady do území a až následně na základě doporučení bude rozhodnuto o těchto územních rezervách. Tedy v tuto chvíli je předčasné předjímat výsledky prověření.*

*Z územního hlediska se nejedná o návrhy konkrétních záměrů komunikací, ale o prvky, které budou ve větší podrobnosti teprve prověřeny a následně až rozhodnuto o jejich případné aktivitě.*

*Území dotčené překryvným koridorem územních rezerv je možné využívat dle současného využití nebo v souladu s podmínkami využití území plochy s rozdílným způsobem využití. Využití území pod koridory územních rezerv O-5 a O-6 je ponecháno z větší části obdobné jako v současném územním plánu, tedy v plochách s rozdílným způsobem využití: plochy zahrádek I, plochy zemědělské A nebo plochy krajinné zeleně K.  
Z výše uvedených důvodů nelze požadavky v současné době zohlednit.*

*Věcná podstata způsobů vypořádání předmětného podání zůstává nadále relevantní, přestože návrh nového územního plánu města Brna prošel přepracováním s ohledem na Pokyny ZMB z roku 2022 a byl uveden do jednotného standardu ÚPD dle stavebního zákona a jeho prováděcích předpisů. Výše uvedené texty je tedy nutno chápat také ve smyslu těchto úprav.*

### **Námítka č.7**

#### **Výrok:**

*Námítce se nevyhovuje.*

#### **Odůvodnění:**

*Pořizovatel se neztotožňuje s tvrzením podatele, že došlo k procesnímu pochybení v rámci procesu tvorby nového územního plánu tím, že byl na základě výsledků vyhodnocení předešlého veřejného projednání zpracován upravený Návrh. Stavební zákon výslovně předpokládá, že může být návrh územního plánu upraven, podstatně či nepodstatně, a jedná se tak o zcela legální a legitimní postup.*

*Současně není nijak podateli znemožněno uplatnit proti upravenému návrhu územního plánu svou připomínku či námítku.*

*Rovněž tak je chybným předpokladem podatele tvrzení, že jím uplatněné námítky či připomínky jsou v zásadě "bezpečné", protože město "nepočítá" s dalším projednáním.*

*Postoj města je sice v procesu tvorby územního plánu důležitý, ale vyhodnocení výsledků veřejných projednání zpracovává úřad územního plánování ve spolupráci s určeným zastupitelem a je na pořizovateli, aby po vyhodnocení správně určil další procesní postup; toto rozhodnutí nespadá do výlučné pravomoci samosprávných orgánů obce, a proto nelze podatelova tvrzení považovat za právně relevantní.*

*Jeho možnost vstoupit aktivně do procesu přípravy nového územního plánu nebyla nijak omezena a uplatněním své námítky to dokazuje; rovněž je nutné upozornit, že samotné uplatnění podání ještě nezakládá automatický nárok na to, že musí být námítce vyhověno - tím by byl popřen naopak proces vyhodnocení podání.*

*Chybnost závěrů podatele lze dokladovat tím, že úřad územního plánování na základě vyhodnocení výsledků opakovaného veřejného projednání zajistil úpravu Návrhu nového územního plánu města Brna a oznámil konání dalšího opakovaného veřejného projednání.*

*Věcná podstata způsobů vypořádání předmětného podání zůstává nadále relevantní, přestože návrh nového územního plánu města Brna prošel přepracováním s ohledem na Pokyny ZMB z roku 2022 a byl uveden do jednotného standardu ÚPD dle stavebního zákona a jeho prováděcích předpisů. Výše uvedené texty je tedy nutno chápat také ve smyslu těchto úprav.*

Došlo: 20.06.2021

Č.j. MMB: 034.16.89

Přil.:

## NÁMITKA / PŘIPOMÍNKA



mmb1es7d2f73da Doručeno: 29.06.2021

### UPRAVENÝ NÁVRH NOVÉHO ÚPmB – opakované veřejné projednání

#### Identifikační údaje podatele – Fyzická osoba/právnícká osoba

Jméno, příjmení / Název společnosti	[REDACTED]
Datum narození/ Identifikační číslo	[REDACTED]
Trvalé bydliště/ sídlo	[REDACTED]
E-mail:	[REDACTED]
Jsem – nejsem*) občan města Brna	[REDACTED]

Jsem – nejsem\*) vlastníkem pozemku/ů nebo stavby/staveb v ploše dotčené navrhovanou změnou katastrální území Medlánky parcel. č. ... [REDACTED]

#### Upřesnění obsahu námítky/připomínky (území, ke kterému se vztahuje námitka/připomínka)

Městská část a katastrální území	Medlánky
Označení lokality, rezervy	Me-1, O-5, O-6

#### Text námítky/připomínky včetně ZDŮVODNĚNÍ

##### 1. Rozvojová plocha Me-1 Technologický park

Požaduji zásadně redukovat intenzitu využití území v rozvojové lokalitě Me-1 (Technologický park Brno) v k. ú. Medlánky. Tato intenzita je pro dané území zcela neadekvátní a vytváří neúnosnou zátěž pro své okolí a celou městskou část Brno-Medlánky, kdy by mohlo jen díky této změně na malé části jejího území dojít ke zdvojnásobení obyvatel celé městské části. Současně požaduji stanovit jednoznačné limity maximální míry zastavění území a vyšší minimální podíl zeleně.

**Výšková úroveň zástavby:** V této souvislosti požaduji zejména redukovat navrhovanou výškovou úroveň tak, jak bylo dlouhodobě sledováno ve všech dokumentech v procesu přípravy nového územního plánu města (ve všech třech variantách konceptu i v původním návrhu), tedy tak, aby celá lokalita mezi spojnicí ulic Hudcovy a Purkyňovy a zámeckým parkem byly výškové úrovně zástavby 2 (pod rozvodnou 3) a lokalita mezi spojnicí ulic Hudcovy a Purkyňovy a stávající tramvajovou smyčkou, aby měla výškovou úroveň 3. Požaduji, aby v žádné části lokality Me-1 nebyla překročena výšková úroveň 3.

**Vymezení funkčních ploch:** Vymezení funkčních ploch požaduji tak, aby byl nadále sledován původní záměr obsažený ve všech třech variantách konceptu územního plánu, tedy dlouhodobě zamýšlené dobudování Technologického parku Brno až po spojnicí ulic Hudcovy a Purkyňovy a zabráněno možnosti přeměnit celou lokalitu na rezidenční bydlení. Požaduji tedy v takto vymezené části lokality vrátit funkční plochy komerční vybavenosti „W“ s výškovou úrovní 3. Mezi spojnicí ulic Hudcovy a Purkyňovy vítám nově vymezenou plochu vybavenosti. Část pozemků nad touto plochou požaduji



3

vymezit pro budoucí polyfunkční využití s bydlením i občanskou vybaveností jako plochu C/v2. Plochu bezprostředně pod rozvodnou vymezit jako zeleň Z a zbývající plochu jako plochu bydlení B/r2, jak tomu bylo ve všech dosavadních dokumentech. Požadují zachování povinnosti zpracovat územní studii.

3

4

**Systémová podjatost:** Namítám systémovou podjatost v procesu přípravy nového územního plánu v lokalitě Me-1 Technologický park. Je to totiž město samotné, které vlastní bezprostředně nebo přes jím ovládané společnosti pozemky v této lokalitě. Intenzita využití území ve prospěch bydlení a výšková úroveň zástavby se měnila postupně s tím, jak město navýšilo svůj podíl ve společnosti Technologický park Brno a.s. a jak následně začalo zvažovat různé formy zcizení pozemků v této lokalitě za účelem sanování rozpočtu města. To se postupně projevilo v návrhu nového ÚP z roku 2020, kde byly změněny funkční plochy oproti všem variantám konceptu a v rozporu s Pokyny pro dopracování návrhu tak, aby bylo možné postavit více lukrativních bytových domů a pozemky tak více zhodnotit prodejem některému z developerů, a dále v upraveném návrhu ÚP, kde byly ze stejného důvodu dramaticky navýšeny výškové úrovně výstavby a opět tak zvýšena intenzita výtěžnosti území pro případ jeho zcizení. Provést změny ÚP za účelem zvyšování hodnoty majetku města nebo sanování jeho rozpočtu je přitom zcela v rozporu se zákonem definovanými cíli a úkoly územního plánování. Je rovněž v rozporu s principem rovného zacházení.

4

5

**2. Návrhové plochy komunikací O-5 (komunikační propojení ulice Turistické a areálu bývalých kasáren v Řečkovících) a O-6 (prodloužení ulice Purkyňovy do ulice Turistické)**  
Rezerva pro tyto komunikace je zbytečná. Tyto komunikace nemají žádný potenciál dopravě v Medlánkách odlehčit, ale naopak do Medlánek přivedou novou tranzitní dopravu, která tudy nutně jezdit nemusí. Tím dojde ke zničení cenné rekreační lokality Medláneckého letiště a přírodní památky Medlánecké kopce. Rezerva pro tyto komunikace je navržena přes soukromé pozemky, přes zahrady a stávající biokoridor. Nejen že by zásadně znehodnotila území, ale je ve své podstatě nerealizovatelná.

5

6

**3. Procesní pochybení při tvorbě upraveného návrhu a zkrácení zákonných práv účastníků**

Mám za to, že v důsledku pochybení v procesu tvorby upraveného návrhu ÚP byla porušena má zákonná práva reálně svými námitkami a připomínkami ovlivnit výslednou podobu nového územního plánu. Upravený návrh totiž přinesl zcela nová, v původním návrhu nezahrnutá, řešení, jako např. v mé námitce/připomínce uvedené dramatické navýšení výškových úrovní v lokalitě Me-1 Technologický park a rezervu komunikace O-5. Tato nová řešení přitom nepožadovala žádná dotčená osoba ani dotčený státní orgán. Vyhovění mé námitce či připomínce proti takovému řešení obsaženému v upraveném návrhu by však bylo podstatnou úpravou s nutností nového, v tomto případě již třetího, veřejného projednání. S tím však město nepočítá. Procesním pochybením, spočívajícím ve skutečnosti, že byla do upraveného návrhu zapracována zcela nová řešení a regulace území bez možnosti dosáhnout v předpokládaném procesu přípravy nového ÚP města Brna reálně jejich přehodnocení na základě zákona uplatněných připomínek a námitek, došlo ke krácení mých zákonných práv, čímž došlo k obdobné situaci, kterou procesní právo zná jako „odnětí instance“.

7

7

v BRNĚ dne 28. 6. 2021

Podpis

\*nehodící se škrtněte

## **MMB/0342689/2021**

### **Námítka č.1**

#### **Výrok:**

Námítce se nevyhovuje.

#### **Odůvodnění:**

Podatel zásadně požaduje zredukovat intenzitu využití předmětné rozvojové lokality, a to formou nastavení limitů maximální míry zastavění a stanovením vyššího minimálního podílu zeleně.

De facto celá plocha předmětné rozvojové lokality je v platném ÚPmB vymezena jako plocha zastavitelná (vyjma menších ploch zeleně a veřejných prostranství). Zároveň je převážná část parcel vlastnictvím soukromých vlastníků (vyjma plochy V/a2, části ploch D/a3 a většiny veřejných prostranství). Není tudíž možné v návrhu ÚPmB vymezit větší nezastavěné plochy zeleně a tím snížit intenzitu využití území, jelikož v případě, že by došlo ke změně plochy stavební (viz platný ÚPmB) na plochu nestavební, tak hrozí náhrada škody za změnu využití území dle § 102 odst. 2 zákona č. 183/2006 Sb., o územním plánování a stavebním řádu.

Zároveň se v návrhu ÚPmB nevymezují ani menší plochy zeleně, tak jak jsou vymezeny v platném ÚPmB. Z důvodu zvoleného měřítka výkresů a podrobnosti ÚPmB byla pro návrh ÚP stanovena minimální velikost funkční plochy na 0,5 ha (pouze ve zvláštních případech na 0,2 ha) v souladu s ustanovením § 3 odst. 1 vyhlášky č. 501/2006 Sb. Návrh ÚPmB řeší zastoupení zeleně u funkčních ploch nastavením minimálního zastoupení zeleně, které je u ploch B a C 30 % pro disponibilní pozemky stavebního záměru, u ploch W pak 20 % pro disponibilní pozemky stavebního záměru. Vzhledem k tomu, že se v blízkosti předmětné plochy nachází velké plochy krajinné i městské zeleně, tak zpracovatel nepovažuje za nutné tyto podíly navyšovat.

Věcná podstata způsobů vypořádání předmětného podání zůstává nadále relevantní, přestože návrh nového územního plánu města Brna prošel přepracováním s ohledem na Pokyny ZMB z roku 2022 a byl uveden do jednotného standardu ÚPD dle stavebního zákona a jeho prováděcích předpisů. Výše uvedené texty je tedy nutno chápat také ve smyslu těchto úprav.

### **Námítka č.2**

#### **Výrok:**

Námítce se vyhovuje částečně.

#### **Odůvodnění:**

Podatel požaduje, aby výšková úroveň zástavby v severní části předmětné lokality byla stanovena na úroveň 2 (v části pod rozvodnou úroveň 3) a ve zbývajících částech předmětné lokality, aby byla stanovena maximálně 3. výšková úroveň zástavby.

V severní části předmětné lokality bude pod rozvodnou zachována výšková úroveň 3. Ve zbylé části bude rozšířena plocha bydlení s výškovou úrovní 2. Podél pozemní komunikace spojující ulice Hudcova a Purkyňova však zůstane zachován úzký pás plochy smíšené obytné (C) s výškovou úrovní 3. Smyslem stanovení vyšší úrovně zástavby u této plochy je ochrana nižší rezidentní zástavby, která se nachází za ní, od potenciálně rušnější pozemní komunikace (odclonění negativních vlivů dopravy). Stanovování vyšší úrovně zástavby podél městských tříd a rušnějších pozemních komunikací je pravidlem v celém ÚPmB.

Ve zbývajících částech předmětné lokality bude u ploch smíšených obytných zachována výšková úroveň zástavby 5. Snížení výškové úrovně zástavby dle požadavků podatele není z městotvorného hlediska možné. Zintenzivnění využití předmětné plochy je krok, v jehož důsledku by mělo dojít k omezení suburbanizace, což je jeden z hlavních cílů nového ÚPmB. U ostatních ploch je zachována výšková úroveň zástavby 3.

Věcná podstata způsobů vypořádání předmětného podání zůstává nadále relevantní, přestože návrh nového územního plánu města Brna prošel přepracováním s ohledem na Pokyny ZMB z roku 2022 a byl uveden do jednotného standardu ÚPD dle stavebního zákona a jeho prováděcích předpisů. Výše uvedené texty je tedy nutno chápat také ve smyslu těchto úprav.

Vyhodnocení se doplňuje o následující:

Předmětná lokalita je součástí zpracovávané Územní studie Technologický park (KAM, p.o.), která mimo jiné prověřila a zpodrobnila využití funkčních ploch, zpřesnila prostorové regulativy, upřesnila systém dopravní infrastruktury a definovala obslužnost jednotlivých ploch. Tato ÚS nahradí územním plánem dříve předepsanou ÚS 08-Technologický park. V rámci řešení této ÚS došlo ke změně návrhu využití území - přehodnocení intenzity využití – pro celou rozvojovou lokalitu Me-1 byla jako maximální výšková hladina vyhodnocena hladina 4 (9-22 m).

### **Námítka č.3**

#### **Výrok:**

Námítce se vyhovuje částečně.

#### **Odůvodnění:**

Podatel požaduje, aby byl v předmětné rozvojové lokalitě zachován původní záměr dobudování Technologického parku Brno a tím bylo zabráněno možnosti přeměnit celou lokalitu na rezidenční bydlení. Podatel tedy požaduje na předmětných plochách nastavit funkční plochy komerční vybavenosti (W) s výškovou úrovní 3. Dále podatel požaduje v severní části rozvojové lokality změnit vymezení plochy na C/v2, plochy městské zeleně (Z) a plochy bydlení B/r2. Podatel taktéž požaduje zachování povinnosti zpracovat pro předmětnou lokalitu územní studii.

Zpracovatel prověřil nutnost doplnit v rámci předmětné lokality plochy komerční vybavenosti (W) v návaznosti na realizované areály při ulici Purkyňova. Dle jeho posouzení není v lokalitě nutné vymezovat další plochy W (vyjma ploch v jihozápadní a severozápadní části předmětné lokality, které doplňují souvislý pás ploch komerční vybavenosti a byl u nich ponechám způsob využití W a nově vymezené plochy W v severní části – viz níže). Přeměnou původně plánovaných ploch W na plochy smíšené obytné (C) je reagováno na deficitní funkci bydlení, což je jeden z hlavních problémů současné doby. Zvýšení možnosti stavět objekty pro bydlení, resp. pro smíšenou funkci, je základním požadavkem města a jde o jednu z hlavních úloh územního plánu. Předmětná lokalita přirozeně propojuje městské části Královo Pole a Medlánky v oblasti Technologického parku, který dle návrhu ÚPmB doplní o rezidenční využití v kombinaci s občanskou vybaveností a službami a tím zajistí chybějící mísení funkcí v území.

Severní část předmětné rozvojové lokality bude částečně upravena, nikoliv však zcela dle požadavků podatele. Část plochy občanské vybavenosti bude zachována dle aktuálního návrhu ÚPmB. Ve střední části dojde k rozšíření plochy bydlení na úkor plochy smíšené obytné. Část plochy bezprostředně pod rozvodnou bude změněna z plochy C/v3 na plochu W/v3. Tato plocha bude mít za úkol odclonit případné negativní působení technického zařízení na plochy bydlení. Z toho důvodu není možné v této části vymezit plochy městské zeleně (Z), jak požaduje podatel.

Věcná podstata způsobů vypořádání předmětného podání zůstává nadále relevantní, přestože návrh nového územního plánu města Brna prošel přepracováním s ohledem na Pokyny ZMB z roku 2022 a byl uveden do jednotného standardu ÚPD dle stavebního zákona a jeho prováděcích předpisů. Výše uvedené texty je tedy nutno chápat také ve smyslu těchto úprav.

Vyhodnocení se doplňuje o následující:

Předmětná lokalita je součástí zpracovávané Územní studie Technologický park (KAM, p.o.), která mimo jiné prověří doplnění komerční vybavenosti v jižní a severní části lokality v návaznosti na realizované areály při ulici Purkyňově, doplnění bydlení v návaznosti



*na zástavbu bydlení v Medláncích v ul. Za Parkem, vymezení veřejného prostranství a prověření jeho charakteru, potřebu umístění občanského vybavení, možnost umístění mateřské školy, prověří vnitřní komunikační síť, vymezení pozemků pro obslužné komunikace s ohledem na jejich návaznost na stávající zástavbu, navrhne další dopravní napojení na stávající komunikace, řešení pěší průchodnosti lokalitou i k okolním plochám zeleně, napojení rozšířené vozovny a začlenění prodloužené tramvajové tratě včetně způsobu křížení s ostatní dopravou a řešením smyčky, návrh krajinné zeleně jako přechodu mezi Medláneckým kopcem a zástavbou a také napojení na technickou infrastrukturu. Tato ÚS nahradí územním plánem dříve předepsanou ÚS 08-Technologický park.*

#### **Námítka č.4**

##### **Výrok:**

*Námítce se nevyhovuje.*

##### **Odůvodnění:**

*Proces tvorby územního plánu obce není řízením, v němž by bylo možno namítat podobné procesní skutečnosti. Otázku případných tvrzených zásahů samosprávy do podoby Návrhu územního plánu není možno řešit, rozhodovat či v rámci námítky podjatosti procesovat v rámci projednání věcného řešení.*

*Věcná podstata způsobů vypořádání předmětného podání zůstává nadále relevantní, přestože návrh nového územního plánu města Brna prošel přepracováním s ohledem na Pokyny ZMB z roku 2022 a byl uveden do jednotného standardu ÚPD dle stavebního zákona a jeho prováděcích předpisů. Výše uvedené texty je tedy nutno chápat také ve smyslu těchto úprav.*

#### **Námítka č.5**

#### **Námítka č.6**

##### **Výrok:**

*Námítce se nevyhovuje.*

##### **Odůvodnění:**

*V rámci podání je vysloven požadavek na vypuštění návrhových ploch komunikací O-5 a O-6 z důvodu zbytečnosti, přivedení tranzitní dopravy do území, narušení přírodního zázemí v k.ú. Medlánců a je konstatováno, že je komunikace nerealizovatelná.*

*Koridory ploch dopravní infrastruktury D nejsou v namítaném území navrženy.*

*Návrh pro opakované veřejné projednání byl upraven v souvislosti s nesouhlasem vedení trasy záměru R/1 především na medláneckém katastru s ohledem na problematické propojení na ulici V Újezdech. Současně byla prověřena trasa vedoucí ve vzdálenější poloze od stávající zástavby a mimo území volnočasových aktivit v okolí Medláneckého potoka.*

*Vzhledem k nesouhlasu s původním vedením koridoru územní rezervy O-5 centrem Medlánek byla následně naznačena možnost změny jejího trasování. Tuto úpravu však z časových důvodů nebylo možné prověřit v potřebné podrobnosti a s podrobnějším vyhodnocením dopadů a vlivů na území.*

*Aby bylo možné podrobněji prověřit toto území jednak z hlediska koncepce dopravy (Odboru dopravy MMB) a z hlediska územních dopadů (Odboru územního plánování a rozvoje MMB), bylo rozhodnuto z pozice pořizovatele o jejich vymezení.*

*Z tohoto důvodu je v území územní rezerva O-6 ponechána beze změny a územní rezerva O-5 je upravena do koridoru v návaznosti od územní rezervy O-6 po propojení se záměrem R/1.*

*Po zpracování podrobnějších prověřovacích studií budou vyhodnoceny dopady do území a až následně na základě doporučení bude rozhodnuto o těchto územních rezervách. Tedy v tuto chvíli je předčasné předjímat výsledky prověření.*

*Z územního hlediska se nejedná o návrhy konkrétních záměrů komunikací, ale o prvky, které budou ve větší podrobnosti teprve prověřeny a následně až rozhodnuto o jejich případné aktivitaci.*

*Území dotčené překryvným koridorem územních rezerv je možné využívat dle současného využití nebo v souladu s podmínkami využití území plochy s rozdílným způsobem využití. Využití území pod koridory územních rezerv O-5 a O-6 je ponecháno z větší části obdobné jako v současném územním plánu, tedy v plochách s rozdílným způsobem využití: plochy zahrádek I, plochy zemědělské A nebo plochy krajinné zeleně K. Z výše uvedených důvodů nelze požadavky v současné době zohlednit.*

*Věcná podstata způsobů vypořádání předmětného podání zůstává nadále relevantní, přestože návrh nového územního plánu města Brna prošel přepracováním s ohledem na Pokyny ZMB z roku 2022 a byl uveden do jednotného standardu ÚPD dle stavebního zákona a jeho prováděcích předpisů. Výše uvedené texty je tedy nutno chápat také ve smyslu těchto úprav.*

### **Námítka č.7**

#### **Výrok:**

*Námítce se nevyhovuje.*

#### **Odůvodnění:**

*Pořizovatel se neztotožňuje s tvrzením podatele, že došlo k procesnímu pochybení v rámci procesu tvorby nového územního plánu tím, že byl na základě výsledků vyhodnocení předešlého veřejného projednání zpracován upravený Návrh. Stavební zákon výslovně předpokládá, že může být návrh územního plánu upraven, podstatně či nepodstatně, a jedná se tak o zcela legální a legitimní postup.*

*Současně není nijak podateli znemožněno uplatnit proti upravenému návrhu územního plánu svou připomínku či námítku.*

*Rovněž tak je chybným předpokladem podatele tvrzení, že jím uplatněné námítky či připomínky jsou v zásadě "bezpečné", protože město "nepočítá" s dalším projednáním.*

*Postoj města je sice v procesu tvorby územního plánu důležitý, ale vyhodnocení výsledků veřejných projednání zpracovává úřad územního plánování ve spolupráci s určeným zastupitelem a je na pořizovateli, aby po vyhodnocení správně určil další procesní postup; toto rozhodnutí nespadá do výlučné pravomoci samosprávných orgánů obce, a proto nelze podatelova tvrzení považovat za právně relevantní.*

*Jeho možnost vstoupit aktivně do procesu přípravy nového územního plánu nebyla nijak omezena a uplatněním své námítky to dokazuje; rovněž je nutné upozornit, že samotné uplatnění podání ještě nezakládá automatický nárok na to, že musí být námítce vyhověno - tím by byl popřen naopak proces vyhodnocení podání.*

*Chybnost závěrů podatele lze dokladovat tím, že úřad územního plánování na základě vyhodnocení výsledků opakovaného veřejného projednání zajistil úpravu Návrhu nového územního plánu města Brna a oznámil konání dalšího opakovaného veřejného projednání.*

*Věcná podstata způsobů vypořádání předmětného podání zůstává nadále relevantní, přestože návrh nového územního plánu města Brna prošel přepracováním s ohledem na Pokyny ZMB z roku 2022 a byl uveden do jednotného standardu ÚPD dle stavebního zákona a jeho prováděcích předpisů. Výše uvedené texty je tedy nutno chápat také ve smyslu těchto úprav.*

2675

Došlo: 30-06-2021

MAGISTRÁT MĚSTA BRNA, Odbor územního plánování a rozvoj, Kounicova 67, 601 67 Brno


Pril.: *OBH 16 20*

### NÁMITKA / PŘIPOMÍNKA

#### UPRAVENÝ NÁVRH NOVÉHO ÚPmB – opakované veřejné projednání

Identifikační údaje podatele – Fyzická osoba/právr Statutární město Brno  
Magistrát města Brna

Jméno, příjmení /  
Název společnosti



MMB/0342690/2021  
sty: 1 přílohy  
ruh.



mb1es7d2f73db Doručeno: 29.06.2021

Datum narození/  
Identifikační číslo

Trvalé bydliště/  
sídlo

E-mail:

Jsem –nejsm\* občan města Brna

Jsem –nejsm\* vlastníkem pozemku/ů nebo stavby/stavěb v ploše dotčené navrhovanou změnou katastrální území *Medlánky* parcel. č.

#### Upřesnění obsahu námítky/připomínky (území, ke kterému se vztahuje námitka/připomínka)

Městská část a katastrální území	Medlánky
Označení lokality, rezervy	Me-1, O-5, O-6

#### Text námítky/připomínky včetně ZDŮVODNĚNÍ

##### 1. Rozvojová plocha Me-1 Technologický park

**1** Požaduji **zásadně redukovat intenzitu využití území** v rozvojové lokalitě Me-1 (Technologický park Brno) v k. ú. Medlánky. Tato intenzita je pro dané území zcela neadekvátní a vytváří neúnosnou zátěž pro své okolí a celou městskou část Brno-Medlánky, kdy by mohlo jen díky této změně na malé části jejího území dojít ke zdvojnásobení obyvatel celé městské části. Současně požaduji stanovit jednoznačné limity maximální míry zastavění území a vyšší minimální podíl zeleně.

**2** **Výšková úroveň zástavby:** V této souvislosti požaduji zejména redukovat navrhovanou výškovou úroveň tak, jak bylo dlouhodobě sledováno ve všech dokumentech v procesu přípravy nového územního plánu města (ve všech třech variantách konceptu i v původním návrhu), tedy tak, aby celá lokalita mezi spojnicí ulic Hudcovy a Purkyňovy a zámeckým parkem byly výškové úrovně zástavby 2 (pod rozvodnou 3) a lokalita mezi spojnicí ulic Hudcovy a Purkyňovy a stávající tramvajovou smyčkou, aby měla výškovou úroveň 3. Požaduji, aby v žádné části lokality Me-1 nebyla překročena výšková úroveň 3.

**3** **Vymezení funkčních ploch:** Vymezení funkčních ploch požaduji tak, aby byl nadále sledován původní záměr obsažený ve všech třech variantách konceptu územního plánu, tedy dlouhodobě zamýšlené dobudování Technologického parku Brno až po spojnici ulic Hudcovy a Purkyňovy a zabráněno možnosti přeměnit celou lokalitu na rezidenční bydlení. Požaduji tedy v takto vymezené části lokality vrátit funkční plochy komerční vybavenosti „W“ s výškovou úrovní 3. Mezi spojnicí ulic Hudcovy a Purkyňovy vítám nově vymezenou plochu vybavenosti. Část pozemků nad touto plochou požaduji



3 vymezit pro budoucí polyfunkční využití s bydlením i občanskou vybaveností jako plochu C/v2. Plochu bezprostředně pod rozvodnou vymezit jako zeleň Z a zbývající plochu jako plochu bydlení B/r2, jak tomu bylo ve všech dosavadních dokumentech. Požadují zachování povinnosti zpracovat územní studii.

3

4 **Systémová podjatost:** Namítám systémovou podjatost v procesu přípravy nového územního plánu v lokalitě Me-1 Technologický park. Je to totiž město samotné, které vlastní bezprostředně nebo přes jím ovládané společnosti pozemky v této lokalitě. Intenzita využití území ve prospěch bydlení a výšková úroveň zástavby se měnila postupně s tím, jak město navýšilo svůj podíl ve společnosti Technologický park Brno a.s. a jak následně začalo zvažovat různé formy zcizení pozemků v této lokalitě za účelem sanování rozpočtu města. To se postupně projevilo v návrhu nového ÚP z roku 2020, kde byly změněny funkční plochy oproti všem variantám konceptu a v rozporu s Pokyny pro dopracování návrhu tak, aby bylo možné postavit více lukrativních bytových domů a pozemky tak více zhodnotit prodejem některému z developerů, a dále v upraveném návrhu ÚP, kde byly ze stejného důvodu dramaticky navýšeny výškové úrovně výstavby a opět tak zvýšena intenzita výtěžnosti území pro případ jeho zcizení. Provádět změny ÚP za účelem zvyšování hodnoty majetku města nebo sanování jeho rozpočtu je přitom zcela v rozporu se zákonem definovanými cíli a úkoly územního plánování. Je rovněž v rozporu s principem rovného zacházení.

4

4

5 **2. Návrhové plochy komunikací O-5 (komunikační propojení ulice Turistické a areálu bývalých kasáren v Řečkovicích) a O-6 (prodloužení ulice Purkyňovy do ulice Turistické)**

5

6 Rezerva pro tyto komunikace je zbytečná. Tyto komunikace nemají žádný potenciál dopravy v Medlánkách odlehčit, ale naopak do Medláněk přivedou novou tranzitní dopravu, která tudy nutně jezdit nemusí. Tím dojde ke zničení cenné rekreační lokality Medláneckého letiště a přírodní památky Medlánecké kopce. Rezerva pro tyto komunikace je navržena přes soukromé pozemky, přes zahrady a stávající biokoridor. Nejen že by zásadně znehodnotila území, ale je ve své podstatě nerealizovatelná.

6

6

7 **3. Procesní pochybení při tvorbě upraveného návrhu a zkrácení zákonných práv účastníků**

7

7 Mám za to, že v důsledku pochybení v procesu tvorby upraveného návrhu ÚP byla porušena má zákonná práva reálně svými námitkami a připomínkami ovlivnit výslednou podobu nového územního plánu. Upravený návrh totiž přinesl zcela nová, v původním návrhu nezahrnutá, řešení, jako např. v mé námitce/připomínce uvedené dramatické navýšení výškových úrovní v lokalitě Me-1 Technologický park a rezervu komunikace O-5. Tato nová řešení přitom nepožadovala žádná dotčená osoba ani dotčený státní orgán. Vyhovění mé námitce či připomínce proti takovému řešení obsaženému v upraveném návrhu by však bylo podstatnou úpravou s nutností nového, v tomto případě již třetího, veřejného projednání. S tím však město nepočítá. Procesním pochybením, spočívajícím ve skutečnosti, že byla do upraveného návrhu zapracována zcela nová řešení a regulace území bez možnosti dosáhnout v předpokládaném procesu přípravy nového ÚP města Brna reálně jejich přehodnocení na základě zákona uplatněných připomínek a námitek, došlo ke krácení mých zákonných práv, čímž došlo k obdobné situaci, kterou procesní právo zná jako „odnětí instance“.

7

v Brně dne 24.6.2021

Podpis

\*nehodící se škrtněte

## **MMB/0342690/2021**

### **Námítka č.1**

#### **Výrok:**

Námítce se nevyhovuje.

#### **Odůvodnění:**

Podatel zásadně požaduje zredukovat intenzitu využití předmětné rozvojové lokality, a to formou nastavení limitů maximální míry zastavění a stanovením vyššího minimálního podílu zeleně.

De facto celá plocha předmětné rozvojové lokality je v platném ÚPmB vymezena jako plocha zastavitelná (vyjma menších ploch zeleně a veřejných prostranství). Zároveň je převážná část parcel vlastnictvím soukromých vlastníků (vyjma plochy V/a2, části ploch D/a3 a většiny veřejných prostranství). Není tudíž možné v návrhu ÚPmB vymezit větší nezastavěné plochy zeleně a tím snížit intenzitu využití území, jelikož v případě, že by došlo ke změně plochy stavební (viz platný ÚPmB) na plochu nestavební, tak hrozí náhrada škody za změnu využití území dle § 102 odst. 2 zákona č. 183/2006 Sb., o územním plánování a stavebním řádu.

Zároveň se v návrhu ÚPmB nevymezují ani menší plochy zeleně, tak jak jsou vymezeny v platném ÚPmB. Z důvodu zvoleného měřítka výkresů a podrobnosti ÚPmB byla pro návrh ÚP stanovena minimální velikost funkční plochy na 0,5 ha (pouze ve zvláštních případech na 0,2 ha) v souladu s ustanovením § 3 odst. 1 vyhlášky č. 501/2006 Sb. Návrh ÚPmB řeší zastoupení zeleně u funkčních ploch nastavením minimálního zastoupení zeleně, které je u ploch B a C 30 % pro disponibilní pozemky stavebního záměru, u ploch W pak 20 % pro disponibilní pozemky stavebního záměru. Vzhledem k tomu, že se v blízkosti předmětné plochy nachází velké plochy krajinné i městské zeleně, tak zpracovatel nepovažuje za nutné tyto podíly navyšovat.

Věcná podstata způsobů vypořádání předmětného podání zůstává nadále relevantní, přestože návrh nového územního plánu města Brna prošel přepracováním s ohledem na Pokyny ZMB z roku 2022 a byl uveden do jednotného standardu ÚPD dle stavebního zákona a jeho prováděcích předpisů. Výše uvedené texty je tedy nutno chápat také ve smyslu těchto úprav.

### **Námítka č.2**

#### **Výrok:**

Námítce se vyhovuje částečně.

#### **Odůvodnění:**

Podatel požaduje, aby výšková úroveň zástavby v severní části předmětné lokality byla stanovena na úroveň 2 (v části pod rozvodnou úroveň 3) a ve zbývajících částech předmětné lokality, aby byla stanovena maximálně 3. výšková úroveň zástavby.

V severní části předmětné lokality bude pod rozvodnou zachována výšková úroveň 3. Ve zbylé části bude rozšířena plocha bydlení s výškovou úrovní 2. Podél pozemní komunikace spojující ulice Hudcova a Purkyňova však zůstane zachován úzký pás plochy smíšené obytné (C) s výškovou úrovní 3. Smyslem stanovení vyšší úrovně zástavby u této plochy je ochrana nižší rezidentní zástavby, která se nachází za ní, od potenciálně rušnější pozemní komunikace (odclonění negativních vlivů dopravy). Stanovování vyšší úrovně zástavby podél městských tříd a rušnějších pozemních komunikací je pravidlem v celém ÚPmB.

Ve zbývajících částech předmětné lokality bude u ploch smíšených obytných zachována výšková úroveň zástavby 5. Snížení výškové úrovně zástavby dle požadavků podatele není z městotvorného hlediska možné. Zintenzivnění využití předmětné plochy je krok, v jehož důsledku by mělo dojít k omezení suburbanizace, což je jeden z hlavních cílů nového ÚPmB. U ostatních ploch je zachována výšková úroveň zástavby 3.

Věcná podstata způsobů vypořádání předmětného podání zůstává nadále relevantní, přestože návrh nového územního plánu města Brna prošel přepracováním s ohledem na Pokyny ZMB z roku 2022 a byl uveden do jednotného standardu ÚPD dle stavebního zákona a jeho prováděcích předpisů. Výše uvedené texty je tedy nutno chápat také ve smyslu těchto úprav.

Vyhodnocení se doplňuje o následující:

Předmětná lokalita je součástí zpracovávané Územní studie Technologický park (KAM, p.o.), která mimo jiné prověřila a zpodrobnila využití funkčních ploch, zpřesnila prostorové regulativy, upřesnila systém dopravní infrastruktury a definovala obslužnost jednotlivých ploch. Tato ÚS nahradí územním plánem dříve předepsanou ÚS 08-Technologický park. V rámci řešení této ÚS došlo ke změně návrhu využití území - přehodnocení intenzity využití – pro celou rozvojovou lokalitu Me-1 byla jako maximální výšková hladina vyhodnocena hladina 4 (9-22 m).

### **Námítka č.3**

#### **Výrok:**

Námítce se vyhovuje částečně.

#### **Odůvodnění:**

Podatel požaduje, aby byl v předmětné rozvojové lokalitě zachován původní záměr dobudování Technologického parku Brno a tím bylo zabráněno možnosti přeměnit celou lokalitu na rezidenční bydlení. Podatel tedy požaduje na předmětných plochách nastavit funkční plochy komerční vybavenosti (W) s výškovou úrovní 3. Dále podatel požaduje v severní části rozvojové lokality změnit vymezení plochy na C/v2, plochy městské zeleně (Z) a plochy bydlení B/r2. Podatel taktéž požaduje zachování povinnosti zpracovat pro předmětnou lokalitu územní studii.

Zpracovatel prověřil nutnost doplnit v rámci předmětné lokality plochy komerční vybavenosti (W) v návaznosti na realizované areály při ulici Purkyňova. Dle jeho posouzení není v lokalitě nutné vymezovat další plochy W (vyjma ploch v jihozápadní a severozápadní části předmětné lokality, které doplňují souvislý pás ploch komerční vybavenosti a byl u nich ponechám způsob využití W a nově vymezené plochy W v severní části – viz níže). Přeměnou původně plánovaných ploch W na plochy smíšené obytné (C) je reagováno na deficitní funkci bydlení, což je jeden z hlavních problémů současné doby. Zvýšení možnosti stavět objekty pro bydlení, resp. pro smíšenou funkci, je základním požadavkem města a jde o jednu z hlavních úloh územního plánu. Předmětná lokalita přirozeně propojuje městské části Královo Pole a Medlánky v oblasti Technologického parku, který dle návrhu ÚPmB doplní o rezidenční využití v kombinaci s občanskou vybaveností a službami a tím zajistí chybějící mísení funkcí v území.

Severní část předmětné rozvojové lokality bude částečně upravena, nikoliv však zcela dle požadavků podatele. Část plochy občanské vybavenosti bude zachována dle aktuálního návrhu ÚPmB. Ve střední části dojde k rozšíření plochy bydlení na úkor plochy smíšené obytné. Část plochy bezprostředně pod rozvodnou bude změněna z plochy C/v3 na plochu W/v3. Tato plocha bude mít za úkol odclonit případné negativní působení technického zařízení na plochy bydlení. Z toho důvodu není možné v této části vymezit plochy městské zeleně (Z), jak požaduje podatel.

Věcná podstata způsobů vypořádání předmětného podání zůstává nadále relevantní, přestože návrh nového územního plánu města Brna prošel přepracováním s ohledem na Pokyny ZMB z roku 2022 a byl uveden do jednotného standardu ÚPD dle stavebního zákona a jeho prováděcích předpisů. Výše uvedené texty je tedy nutno chápat také ve smyslu těchto úprav.

Vyhodnocení se doplňuje o následující:

Předmětná lokalita je součástí zpracovávané Územní studie Technologický park (KAM, p.o.), která mimo jiné prověří doplnění komerční vybavenosti v jižní a severní části lokality v návaznosti na realizované areály při ulici Purkyňově, doplnění bydlení v návaznosti



*na zástavbu bydlení v Medláncích v ul. Za Parkem, vymezení veřejného prostranství a prověření jeho charakteru, potřebu umístění občanského vybavení, možnost umístění mateřské školy, prověří vnitřní komunikační síť, vymezení pozemků pro obslužné komunikace s ohledem na jejich návaznost na stávající zástavbu, navrhne další dopravní napojení na stávající komunikace, řešení pěší průchodnosti lokalitou i k okolním plochám zeleně, napojení rozšířené vozovny a začlenění prodloužené tramvajové tratě včetně způsobu křížení s ostatní dopravou a řešením smyčky, návrh krajinné zeleně jako přechodu mezi Medláneckým kopcem a zástavbou a také napojení na technickou infrastrukturu. Tato ÚS nahradí územním plánem dříve předepsanou ÚS 08-Technologický park.*

#### **Námítka č.4**

##### **Výrok:**

*Námítce se nevyhovuje.*

##### **Odůvodnění:**

*Proces tvorby územního plánu obce není řízením, v němž by bylo možno namítat podobné procesní skutečnosti. Otázku případných tvrzených zásahů samosprávy do podoby Návrhu územního plánu není možno řešit, rozhodovat či v rámci námítky podjatosti procesovat v rámci projednání věcného řešení.*

*Věcná podstata způsobů vypořádání předmětného podání zůstává nadále relevantní, přestože návrh nového územního plánu města Brna prošel přepracováním s ohledem na Pokyny ZMB z roku 2022 a byl uveden do jednotného standardu ÚPD dle stavebního zákona a jeho prováděcích předpisů. Výše uvedené texty je tedy nutno chápat také ve smyslu těchto úprav.*

#### **Námítka č.5**

#### **Námítka č.6**

##### **Výrok:**

*Námítce se nevyhovuje.*

##### **Odůvodnění:**

*V rámci podání je vysloven požadavek na vypuštění návrhových ploch komunikací O-5 a O-6 z důvodu zbytečnosti, přivedení tranzitní dopravy do území, narušení přírodního zázemí v k.ú. Medlánců a je konstatováno, že je komunikace nerealizovatelná.*

*Koridory ploch dopravní infrastruktury D nejsou v namítaném území navrženy.*

*Návrh pro opakované veřejné projednání byl upraven v souvislosti s nesouhlasem vedení trasy záměru R/1 především na medláneckém katastru s ohledem na problematické propojení na ulici V Újezdech. Současně byla prověřena trasa vedoucí ve vzdálenější poloze od stávající zástavby a mimo území volnočasových aktivit v okolí Medláneckého potoka.*

*Vzhledem k nesouhlasu s původním vedením koridoru územní rezervy O-5 centrem Medlánek byla následně naznačena možnost změny jejího trasování. Tuto úpravu však z časových důvodů nebylo možné prověřit v potřebné podrobnosti a s podrobnějším vyhodnocením dopadů a vlivů na území.*

*Aby bylo možné podrobněji prověřit toto území jednak z hlediska koncepce dopravy (Odboru dopravy MMB) a z hlediska územních dopadů (Odboru územního plánování a rozvoje MMB), bylo rozhodnuto z pozice pořizovatele o jejich vymezení.*

*Z tohoto důvodu je v území územní rezerva O-6 ponechána beze změny a územní rezerva O-5 je upravena do koridoru v návaznosti od územní rezervy O-6 po propojení se záměrem R/1.*

*Po zpracování podrobnějších prověřovacích studií budou vyhodnoceny dopady do území a až následně na základě doporučení bude rozhodnuto o těchto územních rezervách. Tedy v tuto chvíli je předčasné předjímat výsledky prověření.*

*Z územního hlediska se nejedná o návrhy konkrétních záměrů komunikací, ale o prvky, které budou ve větší podrobnosti teprve prověřeny a následně až rozhodnuto o jejich případné aktivitaci.*

*Území dotčené překryvným koridorem územních rezerv je možné využívat dle současného využití nebo v souladu s podmínkami využití území plochy s rozdílným způsobem využití. Využití území pod koridory územních rezerv O-5 a O-6 je ponecháno z větší části obdobné jako v současném územním plánu, tedy v plochách s rozdílným způsobem využití: plochy zahrádek I, plochy zemědělské A nebo plochy krajinné zeleně K.  
Z výše uvedených důvodů nelze požadavky v současné době zohlednit.*

*Věcná podstata způsobů vypořádání předmětného podání zůstává nadále relevantní, přestože návrh nového územního plánu města Brna prošel přepracováním s ohledem na Pokyny ZMB z roku 2022 a byl uveden do jednotného standardu ÚPD dle stavebního zákona a jeho prováděcích předpisů. Výše uvedené texty je tedy nutno chápat také ve smyslu těchto úprav.*

### **Námítka č.7**

#### **Výrok:**

*Námítce se nevyhovuje.*

#### **Odůvodnění:**

*Pořizovatel se neztotožňuje s tvrzením podatele, že došlo k procesnímu pochybení v rámci procesu tvorby nového územního plánu tím, že byl na základě výsledků vyhodnocení předešlého veřejného projednání zpracován upravený Návrh. Stavební zákon výslovně předpokládá, že může být návrh územního plánu upraven, podstatně či nepodstatně, a jedná se tak o zcela legální a legitimní postup.*

*Současně není nijak podateli znemožněno uplatnit proti upravenému návrhu územního plánu svou připomínku či námítku.*

*Rovněž tak je chybným předpokladem podatele tvrzení, že jím uplatněné námítky či připomínky jsou v zásadě "bezpečné", protože město "nepočítá" s dalším projednáním.*

*Postoj města je sice v procesu tvorby územního plánu důležitý, ale vyhodnocení výsledků veřejných projednání zpracovává úřad územního plánování ve spolupráci s určeným zastupitelem a je na pořizovateli, aby po vyhodnocení správně určil další procesní postup; toto rozhodnutí nespadá do výlučné pravomoci samosprávných orgánů obce, a proto nelze podatelova tvrzení považovat za právně relevantní.*

*Jeho možnost vstoupit aktivně do procesu přípravy nového územního plánu nebyla nijak omezena a uplatněním své námítky to dokazuje; rovněž je nutné upozornit, že samotné uplatnění podání ještě nezakládá automatický nárok na to, že musí být námítce vyhověno - tím by byl popřen naopak proces vyhodnocení podání.*

*Chybnost závěrů podatele lze dokladovat tím, že úřad územního plánování na základě vyhodnocení výsledků opakovaného veřejného projednání zajistil úpravu Návrhu nového územního plánu města Brna a oznámil konání dalšího opakovaného veřejného projednání.*

*Věcná podstata způsobů vypořádání předmětného podání zůstává nadále relevantní, přestože návrh nového územního plánu města Brna prošel přepracováním s ohledem na Pokyny ZMB z roku 2022 a byl uveden do jednotného standardu ÚPD dle stavebního zákona a jeho prováděcích předpisů. Výše uvedené texty je tedy nutno chápat také ve smyslu těchto úprav.*

2650

MAGISTRÁT MĚSTA BRNA  
Odbor územního plánování a rozvoje


MAGISTRÁT MĚSTA BRNA, Odbor územního plánování a rozvoje, Rounického 67, 601 67 Brno

Došlo: 30-06-2021  
Č.j. MMB: 0342691  
Příl: .....

### NÁMITKA / PŘIPOMÍNKA

#### UPRAVENÝ NÁVRH NOVÉHO ÚPmB – opakované veřejné projednání

#### Identifikační údaje podatele – Fyzická osoba/právnícká osoba

Jméno, příjmení / Název společnosti	[redacted]	Statutární město Brno Doručeno: 29.06.2021 MMB/0342691/2021 listy: 1 přílohy: druh: 11/sv:
Datum narození/ Identifikační číslo	[redacted]	 mmb1es7d2f72dc
Trvalé bydliště/ sídlo	[redacted]	
E-mail: [redacted]		tel. č. [redacted]

Jsem – nejsem občan města Brna

Jsem – nejsem\*) vlastníkem pozemku/ů nebo stavby/staveb v ploše dotčené navrhovanou změnou katastrální území ..... parcel. č. ....

#### Upřesnění obsahu námítky/připomínky (území, ke kterému se vztahuje námítka/připomínka)

Městská část a katastrální území	Medlánky
Označení lokality, rezervy	Me-1, O-5, O-6

#### Text námítky/připomínky včetně ZDŮVODNĚNÍ

**1. Rozvojová plocha Me-1 Technologický park**  
 Požaduji **zásadně redukovat intenzitu využití území** v rozvojové lokalitě Me-1 (Technologický park Brno) v k. ú. Medlánky. Tato intenzita je pro dané území zcela neadekvátní a vytváří neúnosnou zátěž pro své okolí a celou městskou část Brno-Medlánky, kdy by mohlo jen díky této změně na malé části jejího území dojít ke zdvojnásobení obyvatel celé městské části. Současně požaduji stanovit jednoznačné limity maximální míry zastavění území a vyšší minimální podíl zeleně.

**Výšková úroveň zástavby:** V této souvislosti požaduji zejména redukovat navrhovanou výškovou úroveň tak, jak bylo dlouhodobě sledováno ve všech dokumentech v procesu přípravy nového územního plánu města (ve všech třech variantách konceptu i v původním návrhu), tedy tak, aby celá lokalita mezi spojnicí ulic Hudcovy a Purkyňovy a zámeckým parkem byly výškové úrovně zástavby 2 (pod rozvodnou 3) a lokalita mezi spojnicí ulic Hudcovy a Purkyňovy a stávající tramvajovou smyčkou, aby měla výškovou úroveň 3. Požaduji, aby v žádné části lokality Me-1 nebyla překročena výšková úroveň 3.

**Vymezení funkčních ploch:** Vymezení funkčních ploch požaduji tak, aby byl nadále sledován původní záměr obsažený ve všech třech variantách konceptu územního plánu, tedy dlouhodobě zamýšlené dobudování Technologického parku Brno až po spojnici ulic Hudcovy a Purkyňovy a zabráněno možnosti přeměnit celou lokalitu na rezidenční bydlení. Požaduji tedy v takto vymezené části lokality vrátit funkční plochy komerční vybavenosti „W“ s výškovou úrovní 3. Mezi spojnicí ulic Hudcovy a Purkyňovy vítám nově vymezenou plochu vybavenosti. Část pozemků nad touto plochou požaduji



**3** vymezit pro budoucí polyfunkční využití s bydlením i občanskou vybaveností jako plochu C/v2. Plochu bezprostředně pod rozvodnou vymezit jako zeleň Z a zbývající plochu jako plochu bydlení B/r2, jak tomu bylo ve všech dosavadních dokumentech. Požadují zachování povinnosti zpracovat územní studii.

**3**

**4** **Systémová podjatost:** Namítám systémovou podjatost v procesu přípravy nového územního plánu v lokalitě Me-1 Technologický park. Je to totiž město samotné, které vlastní bezprostředně nebo přes jím ovládané společnosti pozemky v této lokalitě. Intenzita využití území ve prospěch bydlení a výšková úroveň zástavby se měnila postupně s tím, jak město navýšilo svůj podíl ve společnosti Technologický park Brno a.s. a jak následně začalo zvažovat různé formy zcizení pozemků v této lokalitě za účelem sanování rozpočtu města. To se postupně projevilo v návrhu nového ÚP z roku 2020, kde byly změněny funkční plochy oproti všem variantám konceptu a v rozporu s Pokyny pro dopracování návrhu tak, aby bylo možné postavit více lukrativních bytových domů a pozemky tak více zhodnotit prodejem některému z developerů, a dále v upraveném návrhu ÚP, kde byly ze stejného důvodu dramaticky navýšeny výškové úrovně výstavby a opět tak zvýšena intenzita výtěžnosti území pro případ jeho zcizení. Provádět změny ÚP za účelem zvyšování hodnoty majetku města nebo sanování jeho rozpočtu je přitom zcela v rozporu se zákonem definovanými cíli a úkoly územního plánování. Je rovněž v rozporu s principem rovného zacházení.

**4**

**5** **2. Návrhové plochy komunikací O-5 (komunikační propojení ulice Turistické a areálu bývalých kasáren v Řečkovících) a O-6 (prodloužení ulice Purkyňovy do ulice Turistické)**

**5**

**6** Rezerva pro tyto komunikace je zbytečná. Tyto komunikace nemají žádný potenciál dopravy v Medlánkách odlehčit, ale naopak do Medláněk přivedou novou tranzitní dopravu, která tudy nutně jezdit nemusí. Tím dojde ke zničení cenné rekreační lokality Medláneckého letiště a přírodní památky Medlánecké kopce. Rezerva pro tyto komunikace je navržena přes soukromé pozemky, přes zahrady a stávající biokoridor. Nejen že by zásadně znehodnotila území, ale je ve své podstatě nerealizovatelná.

**6**

**7** **3. Procesní pochybení při tvorbě upraveného návrhu a zkrácení zákonných práv účastníků**

**7**

Mám za to, že v důsledku pochybení v procesu tvorby upraveného návrhu ÚP byla porušena má zákonná práva reálně svými námitkami a připomínkami ovlivnit výslednou podobu nového územního plánu. Upravený návrh totiž přinesl zcela nová, v původním návrhu nezahrnutá, řešení, jako např. v mé námitce/připomínce uvedené dramatické navýšení výškových úrovní v lokalitě Me-1 Technologický park a rezervu komunikace O-5. Tato nová řešení přitom nepožadovala žádná dotčená osoba ani dotčený státní orgán. Vyhovění mé námitce či připomínce proti takovému řešení obsaženému v upraveném návrhu by však bylo podstatnou úpravou s nutností nového, v tomto případě již třetího, veřejného projednání. S tím však město nepočítá. Procesním pochybením, spočívajícím ve skutečnosti, že byla do upraveného návrhu zapracována zcela nová řešení a regulace území bez možnosti dosáhnout v předpokládaném procesu přípravy nového ÚP města Brna reálně jejich přehodnocení na základě zákona uplatněných připomínek a námitek, došlo ke zkrácení mých zákonných práv, čímž došlo k obdobné situaci, kterou procesní právo zná jako „odnětí instance“.

V Brně dne 27.6.2011

Podpis

## **MMB/0342691/2021**

### **Námítka č.1**

#### **Výrok:**

Námítce se nevyhovuje.

#### **Odůvodnění:**

Podatel zásadně požaduje zredukovat intenzitu využití předmětné rozvojové lokality, a to formou nastavení limitů maximální míry zastavění a stanovením vyššího minimálního podílu zeleně.

De facto celá plocha předmětné rozvojové lokality je v platném ÚPmB vymezena jako plocha zastavitelná (vyjma menších ploch zeleně a veřejných prostranství). Zároveň je převážná část parcel vlastnictvím soukromých vlastníků (vyjma plochy V/a2, části ploch D/a3 a většiny veřejných prostranství). Není tudíž možné v návrhu ÚPmB vymezit větší nezastavěné plochy zeleně a tím snížit intenzitu využití území, jelikož v případě, že by došlo ke změně plochy stavební (viz platný ÚPmB) na plochu nestavební, tak hrozí náhrada škody za změnu využití území dle § 102 odst. 2 zákona č. 183/2006 Sb., o územním plánování a stavebním řádu.

Zároveň se v návrhu ÚPmB nevymezují ani menší plochy zeleně, tak jak jsou vymezeny v platném ÚPmB. Z důvodu zvoleného měřítka výkresů a podrobnosti ÚPmB byla pro návrh ÚP stanovena minimální velikost funkční plochy na 0,5 ha (pouze ve zvláštních případech na 0,2 ha) v souladu s ustanovením § 3 odst. 1 vyhlášky č. 501/2006 Sb. Návrh ÚPmB řeší zastoupení zeleně u funkčních ploch nastavením minimálního zastoupení zeleně, které je u ploch B a C 30 % pro disponibilní pozemky stavebního záměru, u ploch W pak 20 % pro disponibilní pozemky stavebního záměru. Vzhledem k tomu, že se v blízkosti předmětné plochy nachází velké plochy krajinné i městské zeleně, tak zpracovatel nepovažuje za nutné tyto podíly navyšovat.

Věcná podstata způsobů vypořádání předmětného podání zůstává nadále relevantní, přestože návrh nového územního plánu města Brna prošel přepracováním s ohledem na Pokyny ZMB z roku 2022 a byl uveden do jednotného standardu ÚPD dle stavebního zákona a jeho prováděcích předpisů. Výše uvedené texty je tedy nutno chápat také ve smyslu těchto úprav.

### **Námítka č.2**

#### **Výrok:**

Námítce se vyhovuje částečně.

#### **Odůvodnění:**

Podatel požaduje, aby výšková úroveň zástavby v severní části předmětné lokality byla stanovena na úroveň 2 (v části pod rozvodnou úroveň 3) a ve zbývající části předmětné lokality, aby byla stanovena maximálně 3. výšková úroveň zástavby.

V severní části předmětné lokality bude pod rozvodnou zachována výšková úroveň 3. Ve zbylé části bude rozšířena plocha bydlení s výškovou úrovní 2. Podél pozemní komunikace spojující ulice Hudcova a Purkyňova však zůstane zachován úzký pás plochy smíšené obytné (C) s výškovou úrovní 3. Smyslem stanovení vyšší úrovně zástavby u této plochy je ochrana nižší rezidentní zástavby, která se nachází za ní, od potenciálně rušnější pozemní komunikace (odclonění negativních vlivů dopravy). Stanovování vyšší úrovně zástavby podél městských tříd a rušnějších pozemních komunikacích je pravidlem v celém ÚPmB.

Ve zbývající části předmětné lokality bude u ploch smíšených obytných zachována výšková úroveň zástavby 5. Snížení výškové úrovně zástavby dle požadavků podatele není z městotvorného hlediska možné. Zintenzivnění využití předmětné plochy je krok, v jehož důsledku by mělo dojít k omezení suburbanizace, což je jeden z hlavních cílů nového ÚPmB. U ostatních ploch je zachována výšková úroveň zástavby 3.

Věcná podstata způsobů vypořádání předmětného podání zůstává nadále relevantní, přestože návrh nového územního plánu města Brna prošel přepracováním s ohledem na Pokyny ZMB z roku 2022 a byl uveden do jednotného standardu ÚPD dle stavebního zákona a jeho prováděcích předpisů. Výše uvedené texty je tedy nutno chápat také ve smyslu těchto úprav.

Vyhodnocení se doplňuje o následující:

Předmětná lokalita je součástí zpracovávané Územní studie Technologický park (KAM, p.o.), která mimo jiné prověřila a zpodrobnila využití funkčních ploch, zpřesnila prostorové regulativy, upřesnila systém dopravní infrastruktury a definovala obslužnost jednotlivých ploch. Tato ÚS nahradí územním plánem dříve předepsanou ÚS 08-Technologický park. V rámci řešení této ÚS došlo ke změně návrhu využití území - přehodnocení intenzity využití – pro celou rozvojovou lokalitu Me-1 byla jako maximální výšková hladina vyhodnocena hladina 4 (9-22 m).

### **Námítka č.3**

#### **Výrok:**

Námítce se vyhovuje částečně.

#### **Odůvodnění:**

Podatel požaduje, aby byl v předmětné rozvojové lokalitě zachován původní záměr dobudování Technologického parku Brno a tím bylo zabráněno možnosti přeměnit celou lokalitu na rezidenční bydlení. Podatel tedy požaduje na předmětných plochách nastavit funkční plochy komerční vybavenosti (W) s výškovou úrovní 3. Dále podatel požaduje v severní části rozvojové lokality změnit vymezení plochy na C/v2, plochy městské zeleně (Z) a plochy bydlení B/r2. Podatel taktéž požaduje zachování povinnosti zpracovat pro předmětnou lokalitu územní studii.

Zpracovatel prověřil nutnost doplnit v rámci předmětné lokality plochy komerční vybavenosti (W) v návaznosti na realizované areály při ulici Purkyňova. Dle jeho posouzení není v lokalitě nutné vymezovat další plochy W (vyjma ploch v jihozápadní a severozápadní části předmětné lokality, které doplňují souvislý pás ploch komerční vybavenosti a byl u nich ponechám způsob využití W a nově vymezené plochy W v severní části – viz níže). Přeměnou původně plánovaných ploch W na plochy smíšené obytné (C) je reagováno na deficitní funkci bydlení, což je jeden z hlavních problémů současné doby. Zvýšení možnosti stavět objekty pro bydlení, resp. pro smíšenou funkci, je základním požadavkem města a jde o jednu z hlavních úloh územního plánu. Předmětná lokalita přirozeně propojuje městské části Královo Pole a Medlánky v oblasti Technologického parku, který dle návrhu ÚPmB doplní o rezidenční využití v kombinaci s občanskou vybaveností a službami a tím zajistí chybějící mísení funkcí v území.

Severní část předmětné rozvojové lokality bude částečně upravena, nikoliv však zcela dle požadavků podatele. Část plochy občanské vybavenosti bude zachována dle aktuálního návrhu ÚPmB. Ve střední části dojde k rozšíření plochy bydlení na úkor plochy smíšené obytné. Část plochy bezprostředně pod rozvodnou bude změněna z plochy C/v3 na plochu W/v3. Tato plocha bude mít za úkol odclonit případné negativní působení technického zařízení na plochy bydlení. Z toho důvodu není možné v této části vymezit plochy městské zeleně (Z), jak požaduje podatel.

Věcná podstata způsobů vypořádání předmětného podání zůstává nadále relevantní, přestože návrh nového územního plánu města Brna prošel přepracováním s ohledem na Pokyny ZMB z roku 2022 a byl uveden do jednotného standardu ÚPD dle stavebního zákona a jeho prováděcích předpisů. Výše uvedené texty je tedy nutno chápat také ve smyslu těchto úprav.

Vyhodnocení se doplňuje o následující:

Předmětná lokalita je součástí zpracovávané Územní studie Technologický park (KAM, p.o.), která mimo jiné prověří doplnění komerční vybavenosti v jižní a severní části lokality v návaznosti na realizované areály při ulici Purkyňově, doplnění bydlení v návaznosti



*na zástavbu bydlení v Medláncích v ul. Za Parkem, vymezení veřejného prostranství a prověření jeho charakteru, potřebu umístění občanského vybavení, možnost umístění mateřské školy, prověří vnitřní komunikační síť, vymezení pozemků pro obslužné komunikace s ohledem na jejich návaznost na stávající zástavbu, navrhne další dopravní napojení na stávající komunikace, řešení pěší průchodnosti lokalitou i k okolním plochám zeleně, napojení rozšířené vozovny a začlenění prodloužené tramvajové tratě včetně způsobu křížení s ostatní dopravou a řešením smyčky, návrh krajinné zeleně jako přechodu mezi Medláneckým kopcem a zástavbou a také napojení na technickou infrastrukturu. Tato ÚS nahradí územním plánem dříve předepsanou ÚS 08-Technologický park.*

#### **Námítka č.4**

##### **Výrok:**

*Námítce se nevyhovuje.*

##### **Odůvodnění:**

*Proces tvorby územního plánu obce není řízením, v němž by bylo možno namítat podobné procesní skutečnosti. Otázku případných tvrzených zásahů samosprávy do podoby Návrhu územního plánu není možno řešit, rozhodovat či v rámci námítky podjatosti procesovat v rámci projednání věcného řešení.*

*Věcná podstata způsobů vypořádání předmětného podání zůstává nadále relevantní, přestože návrh nového územního plánu města Brna prošel přepracováním s ohledem na Pokyny ZMB z roku 2022 a byl uveden do jednotného standardu ÚPD dle stavebního zákona a jeho prováděcích předpisů. Výše uvedené texty je tedy nutno chápat také ve smyslu těchto úprav.*

#### **Námítka č.5**

#### **Námítka č.6**

##### **Výrok:**

*Námítce se nevyhovuje.*

##### **Odůvodnění:**

*V rámci podání je vysloven požadavek na vypuštění návrhových ploch komunikací O-5 a O-6 z důvodu zbytečnosti, přivedení tranzitní dopravy do území, narušení přírodního zázemí v k.ú. Medlánců a je konstatováno, že je komunikace nerealizovatelná.*

*Koridory ploch dopravní infrastruktury D nejsou v namítaném území navrženy.*

*Návrh pro opakované veřejné projednání byl upraven v souvislosti s nesouhlasem vedení trasy záměru R/1 především na medláneckém katastru s ohledem na problematické propojení na ulici V Újezdech. Současně byla prověřena trasa vedoucí ve vzdálenější poloze od stávající zástavby a mimo území volnočasových aktivit v okolí Medláneckého potoka.*

*Vzhledem k nesouhlasu s původním vedením koridoru územní rezervy O-5 centrem Medlánců byla následně naznačena možnost změny jejího trasování. Tuto úpravu však z časových důvodů nebylo možné prověřit v potřebné podrobnosti a s podrobnějším vyhodnocením dopadů a vlivů na území.*

*Aby bylo možné podrobněji prověřit toto území jednak z hlediska koncepce dopravy (Odboru dopravy MMB) a z hlediska územních dopadů (Odboru územního plánování a rozvoje MMB), bylo rozhodnuto z pozice pořizovatele o jejich vymezení.*

*Z tohoto důvodu je v území územní rezerva O-6 ponechána beze změny a územní rezerva O-5 je upravena do koridoru v návaznosti od územní rezervy O-6 po propojení se záměrem R/1.*

*Po zpracování podrobnějších prověřovacích studií budou vyhodnoceny dopady do území a až následně na základě doporučení bude rozhodnuto o těchto územních rezervách. Tedy v tuto chvíli je předčasné předjímat výsledky prověření.*

*Z územního hlediska se nejedná o návrhy konkrétních záměrů komunikací, ale o prvky, které budou ve větší podrobnosti teprve prověřeny a následně až rozhodnuto o jejich případné aktivitě.*

*Území dotčené překryvným koridorem územních rezerv je možné využívat dle současného využití nebo v souladu s podmínkami využití území plochy s rozdílným způsobem využití. Využití území pod koridory územních rezerv O-5 a O-6 je ponecháno z větší části obdobné jako v současném územním plánu, tedy v plochách s rozdílným způsobem využití: plochy zahrádek I, plochy zemědělské A nebo plochy krajinné zeleně K.  
Z výše uvedených důvodů nelze požadavky v současné době zohlednit.*

*Věcná podstata způsobů vypořádání předmětného podání zůstává nadále relevantní, přestože návrh nového územního plánu města Brna prošel přepracováním s ohledem na Pokyny ZMB z roku 2022 a byl uveden do jednotného standardu ÚPD dle stavebního zákona a jeho prováděcích předpisů. Výše uvedené texty je tedy nutno chápat také ve smyslu těchto úprav.*

### **Námítka č.7**

#### **Výrok:**

*Námítce se nevyhovuje.*

#### **Odůvodnění:**

*Pořizovatel se neztotožňuje s tvrzením podatele, že došlo k procesnímu pochybení v rámci procesu tvorby nového územního plánu tím, že byl na základě výsledků vyhodnocení předešlého veřejného projednání zpracován upravený Návrh. Stavební zákon výslovně předpokládá, že může být návrh územního plánu upraven, podstatně či nepodstatně, a jedná se tak o zcela legální a legitimní postup.*

*Současně není nijak podateli znemožněno uplatnit proti upravenému návrhu územního plánu svou připomínku či námítku.*

*Rovněž tak je chybným předpokladem podatele tvrzení, že jím uplatněné námítky či připomínky jsou v zásadě "bezpečné", protože město "nepočítá" s dalším projednáním.*

*Postoj města je sice v procesu tvorby územního plánu důležitý, ale vyhodnocení výsledků veřejných projednání zpracovává úřad územního plánování ve spolupráci s určeným zastupitelem a je na pořizovateli, aby po vyhodnocení správně určil další procesní postup; toto rozhodnutí nespadá do výlučné pravomoci samosprávných orgánů obce, a proto nelze podatelova tvrzení považovat za právně relevantní.*

*Jeho možnost vstoupit aktivně do procesu přípravy nového územního plánu nebyla nijak omezena a uplatněním své námítky to dokazuje; rovněž je nutné upozornit, že samotné uplatnění podání ještě nezakládá automatický nárok na to, že musí být námítce vyhověno - tím by byl popřen naopak proces vyhodnocení podání.*

*Chybnost závěrů podatele lze dokladovat tím, že úřad územního plánování na základě vyhodnocení výsledků opakovaného veřejného projednání zajistil úpravu Návrhu nového územního plánu města Brna a oznámil konání dalšího opakovaného veřejného projednání.*

*Věcná podstata způsobů vypořádání předmětného podání zůstává nadále relevantní, přestože návrh nového územního plánu města Brna prošel přepracováním s ohledem na Pokyny ZMB z roku 2022 a byl uveden do jednotného standardu ÚPD dle stavebního zákona a jeho prováděcích předpisů. Výše uvedené texty je tedy nutno chápat také ve smyslu těchto úprav.*

MMB/0342693/2021

listy: 1 přílohy: 1

druh Spis



mmb1es7d2f73de Doručeno: 30.06.2021

MAGISTRÁT MĚSTA BRNA  
Odbor územního plánování a rozvoje

Došlo: 30-06-2021

Č.j. MMB

MAGISTRÁT MĚSTA BRNA  
Odbor územního plánování a rozvoje  
Kounicova 67  
601 67 Brno

1274

## NÁMITKA / PŘIPOMÍNKA

NÁZEV PROJEDNÁVANÉ ÚPD

UPRAVENÝ NÁVRH NOVÉHO ÚPmB  
opakované veřejné projednání

### Identifikační údaje podatele

#### Fyzická osoba/právnícká osoba

Jméno, příjmení /  
Název společnosti

Datum narození/  
Identifikační číslo

Trvalé bydliště/  
sídlo

E-mail:

tel. č.

Jsem  nejsem\*) občan města Brna

Jsem  nejsem\*) vlastníkem pozemku/ů nebo stavby v ploše dotčené navrhovanou změnou

katastrální území ..... ŘEČKOVICE ..... parc. č. .... [redacted] .....

### Upřesnění obsahu námítky/připomínky (území, ke kterému se vztahuje námítka/připomínka)

Městská část

BRNO - ŘEČKOVICE

Katastrální území

ŘEČKOVICE

Parcelní čísla pozemků (adresa,  
doplňující popis lokality)

Rozvojová lokalita  
(např. Be-1 apod.)

2 / B/n2 STABILIZOVANÁ

### Text námítky/připomínky včetně ZDŮVODNĚNÍ

K podání jsou přiloženy přílohy:

počet příloh..... celkový počet stran všech příloh.....

V BRNO dne 24.6.2021

Podpis



# Námitka k projednání územního plánu

---

Dovolujeme si Vás oslovit ve věci projednání dílčí změny územního plánu.

Jsme vlastníci pozemků v KÚ Řečkovice, jedná se o pozemky „za pivovarem“. Vzhledem k tomu, že se jedná o území ne zrovna koncepčně využívané k účelu, který je daný územním plánem tedy zeleň. Tato lokalita je viditelně zanedbaná.

Rádi bychom zde vybudovaly na každém pozemku jeden rodinný domek, které by samozřejmě splňovaly náležitá kritéria a nezasahovala by do krajinného rázu.

Již dne zde stojí cca tři rodinné domky, které jsou vzhledem k zařazení území vedeny jako chatky, tzn. z našeho pohledu by z poloviny šlo o narovnání stavu věcí, a z poloviny o vstřícnost k občanům.

V minulosti již zde byla snaha předmětné pozemky minulými vlastníky přeradit ze zeleně, na plochy čistého bydlení.

Nechceme, celou věc nějak komplikovat z toho důvodu bychom nejraději zachovali, stávající přístupovou komunikaci. Parkování by se bezesbytku odehrávalo na pozemcích jednotlivých vlastníků.

Přístupová cesta, která vede k jednotlivým parcelám a domům, je takzvanou cestou zaužívanou.

**PŘÍSTUP K PARCELÁM TEDY JE!** Navíc máme dohodu s radnicí ÚMČ Brno – Řečkovice, že v okamžiku kdy bude probíhat rekonstrukce amfiteátru, realizuje radnice přípojný body vody a elektrické energie. Posléze zde položí asfaltový povrch.

Nehledě na to, že územní plánování není podmíněno přístupovou komunikací a vedením sítí.

Myslíme si, že pokud by KAM a OÚPR svolil, ke změně stávajících pozemků na plochy čistého bydlení celou lokalitu by to jistě pozvedlo, vybudovala by se zde nová asfaltová komunikace, která by sloužila i ke kulturní akcím konaných v amfiteátru. Zanedbané zahrady by se proměnily v pěkné udržované zahrady. Domy, které zde již stojí by se dostaly do statusu RD a celou lokalitu by to „sjednotilo“.

Jedná se o pozemky p.č. [REDAKCE]

Děkujeme za vaše posouzení

Jaromír a Lenka Trautmanovi

V Brně dne 24.6.2021

## V Ý P I S U S N E S E N Í

z XV. zasedání ZMČ Brno-Řečkovice a Mokrá Hora, konaného dne 17. 6. 2021

### Zastupitelstvo městské části Brno-Řečkovice a Mokrá Hora

#### 2) Upravený Návrh připravovaného Územního plánu města Brna

a) bere na vědomí předložený Upravený Návrh připravovaného Územního plánu města Brna, s výjimkou návrhů u lokalit, ploch a veřejně prospěšných staveb pod písmeny b), c), d), e), u kterých městská část žádá opravu/úpravu/zrušení/doplnění,

b) nesouhlasí a uplatňuje námitky k řešení lokalit a ploch rezerv:  
grafické znázornění k jednotlivým bodům v příloze č. 1

##### 1. Lokalita R-4 „Lacinova“/Rezerva – B-14

- **souhlasí** s provedeným omezením plochy bydlení rezidenční nízkopodlažní B/r2 pouze na část jižně od vodojemu a s řešením severně položené plochy jako ! zahrádky, stabilizovaná plocha
- **nesouhlasí** ale s označením plochy ! zahrádky stab. jako rezerva bydlení B-14 a požaduje její zrušení

##### 2. Lokalita R-8 s názvem „Podpěrova“

- **trvá** na uplatněné námitce: u plochy změn bydlení volné B/v3 v části přiléhající k ulici Jabloňová na snížení výšky, tj. změnit část plochy na plochu změn bydlení rezidenční nízkopodlažní B/r2
- **netrvá** u plochy změn smíšené obytné volné C/v3 na zvýšení výškové úrovně na C/v4

##### 3. Lokalita R-3 s názvem „Řečkovické kasárny“

- **trvá** na požadavku - původní připomínce, centrální plochu stabilizovanou smíšenou obytnou volnou C/v3 opravit na plochu změn veřejné vybavenosti volnou V/v3 (je zde povolena přístavba depozitáře Technického muzea v Brně, tj. jedná se o plochu přestavby)
- **trvá** na požadavku - původní připomínce, plochu změn smíšenou obytnou volnou C/v3 s objektem depozitáře Moravské galerie v JV rohu lokality opravit na plochu veřejné vybavenosti a sjednotit se sousední plochou změn veřejné vybavenosti V/v3
- v celé rozvojové lokalitě požaduje strukturu zástavby volnou, protože se jedná o zástavbu na okraji přírodního rámce města (viz negativní vnímání zástavby sídliště Bohunice na příjezdu do Brna) i z důvodu, že struktura zástavby KOMPAKTNÍ se na území naší MČ nenachází
- v části původně navržené jako sportoviště snížit výšku zástavby na 2 (C/v2)
- u plochy bydlení v lokalitě Díly (mezi areálem kasáren a zástavbou v ulici Žilkova) snížit výšku zástavby na 2, tj. namísto uvedené B/k3 změnit na B/r2
- ponechat plochu pro sport - vhodné v koncové části (z C/v3 - původně pouze rezerva na S/a2v)
- doplnit VPS pro významné veřejné prostranství - přístup do rozvojové lokality R-3 z ulice Terezy Novákové (ve vazbě na stávající zástavbu v území) a současně přístup do sousední rozvojové lokality R-2, a to buď v nástupním bodě nebo v celé délce zde navržené komunikace

##### 4. Lokalita MH-1 s názvem „U Vránova mlýna“

- **netrvá** na původních nezpracovaných připomínkách - plochu sportu zvětšit JV směrem, a to cca na úroveň pozemků se stavbami rodinných domů při ulici Úhledné, S/a2 a S/o1 změnit na S/v1, zrušit biokoridor při ulici Úhledná a doplnit protipovodňová opatření

**5. Rezerva B-3 v k. ú. Mokrý Hora a Jehnice**

- pozemek MŠ Mokrý Hora **celý, tj. parc. č. 220 a 221, oba v k. ú. Mokrý Hora** specifikovat dle skutečnosti jako V/a2
- **zrušit** navazující navrženou rezervu B-3, která proniká i do znázorněného biokoridoru

**6. k. ú. Jehnice: Lokalita Je-2 Při ulici Blanenská a Rezerva B-11 (původně Je-1 Plástky)**

- **trvá na zrušení lokality Je-2 Při ulici Blanenské,**
- pokud zůstane v Návrhu tak za podmínky provedení nové komunikace v ulici Tumaňanově, včetně jejího odvodnění a odvodnění okolní zástavby (stávající odkanalizování je porušené, BVK ho nemá ve správě a v komunikaci jsou opakované poruchy plynu, doprava omezená, pro špatný stav vozovky volí řidiči jízdu v protisměru); **tj. požaduje, aby v kartě rozvojové lokality Je-2 byla doplněna podmínka provedení nové komunikace v ulici Tumaňanově, včetně odvodnění území (nikoliv pouze oprava povrchu)**
- **trvá na zrušení rezervy B-11** (původně lokalita Je-1 Plástky)

**7. Lokality v k. ú. Ořešín: Or-1 Drozdí, Or-3 Při ulici Příhon**

**trvá** na původních nezpracovaných připomínkách:

- **Nesouhlasí** a vznést námitku proti další extenzivní bytové zástavbě v Jehnicích a Ořešíně, a to z důvodu jediného možného příjezdu z města přes obytné části Mokré Hory a Řečkovic. Vzhledem k tomu, že plochy změn výše vyjmenovaných lokalit zvětší současně zastavěné obytné části Jehnic a Ořešina cca o polovinu, lze ve stejném poměru očekávat zvýšení zatížení dopravou. Přitom dopravní zatížení ve špičkách, hluk i vibrace z dopravy (to v nočních hodinách) jsou přes únosnou míru již dnes.
- V kartách lokalit zpracovatel připouští toto negativní ovlivnění, ovšem do konečného výsledku již tato skutečnost promítnuta není – výsledné hodnocení je již bez negativ. Vzhledem k tomu, že není nástroj, jak ovlivnit možnou výstavbu v dalších stupních (umístění a povolení), je jediným možným východiskem řešit tuto situaci právě při pořizování územního plánu. Pokud není součástí masivního navýšení ploch změn řešení dopravní připojení a ponechává se současný, již nevyhovující stav, nejsou naplněny cíle a úkoly územního plánování (§ 18 a § 19 stavebního zákona) a proto jako jediné možné řešení **žádáme tyto plochy z návrhu vyjmout.**
- V případě ponechání rozvojových lokalit pouze za podmínky provedení nové komunikace v ulici Tumaňanově, včetně jejího odvodnění a odvodnění okolní zástavby (stávající odkanalizování je porušené, BVK ho nemá ve správě a v komunikaci jsou opakované poruchy plynu, doprava omezená, pro špatný stav vozovky volí řidiči jízdu v protisměru); **tj. požaduje, aby v kartě rozvojových lokalit Or-1 Drozdí a Or-3 Při ulici Příhon byla doplněna podmínka provedení nové komunikace v ulici Tumaňanově, včetně odvodnění území (nikoliv pouze oprava povrchu)**

**8. Rezerva – B-14 (původně viz lokalita R-4 „Lacinova“)**

- požaduje zrušení rezervy B-14

**9. Rezerva – B-11 (původně Lokalita Je-1 „Plástky“)**

- požaduje zrušení rezervy B-11

**c) nesouhlasí s vyznačením funkční plochy a dalších kritérií a požaduje opravu dle skutečnosti, příp. úpravu návrhu, grafické znázornění k jednotlivým bodům v příloze č. 2; číselné označení (v závorce) zůstává shodné s připomínkami uplatněnými v roce 2020**

- **(6)** u plochy s obytným domem a pivovarem (C/v2) **trvá** na požadované výškové úrovni 3, tj. opravit na C/v3.
- **(8)** u plochy označené plocha změn zeleň městská (SV část) **trvá** na jejím přiřazení k sousední ploše bydlení rezidenční nízkopodlažní B/r2 stabilizované.
- **(12)** u bloku bytových domů na východní straně ulice Boskovické **trvá** na požadované opravě výškové úrovně, tj. nynější označení B/v4 mezi ulicemi Boskovická a Novoměstská



rozdělit, B/v4 ponechat pouze bloku budov při ulici Novoměstské, blok budov při ulici Boskovické označit B/v3.

- **(13) trvá** na opravě výškové úrovně plochy bydlení volně stabilizované bloku domů mezi ulicemi Banskobystrická a Podpěrova z B/v3 dle skutečnosti na B/v4.
- **(14) trvá** na oddělení plochy s kotelnou Novoměstská a navazující plochy jižně od MŠ Novoměstská s označením B/v2.
- **(15) trvá** na původní připomínce - stabilizovanou plochu smíšenou obytnou rezidenční nízkopodlažní mezi ulicemi Ječná a Kořenského označenou C/r2 rozdělit a část při ul. Kořenského opravit dle skutečnosti na C/v3 stabilizovanou a část s jednopodlažní budovou upravit na návrhovou plochu smíšenou obytnou volnou s výškovou úrovní 3, shodně s navazujícími plochami bydlení při ul. Ječné, tj. na C/v3 návrh.
- **(23) doplnit specifikaci areálu MŠ jako V/a2** (shodně jako u ostatních MŠ) a **trvá** na původní připomínce, cit:  
„Výškovou úroveň plochy bydlení stabilizované B/v3 mezi ulicemi Měřičkova a Kunštátská (MŠ a bývalé jesle) snížit na úroveň 2: Ponechat strukturu zástavby volnou B/v2 a plochu vymežit oplocenými pozemky.“
- **doplnit specifikaci areálu MŠ Mokrá Hora jako V/a2** (pozemky parc. č. 220 a 221, oba v k. ú. Mokrá Hora), a to shodně jako u ostatních MŠ

**d) požaduje do výčtu veřejně prospěšných staveb doplnění:**

- **významného veřejného prostranství v místě přístupu do rozvojové lokality R-3** z ulice Terezy Novákové (ve vazbě na stávající zástavbu v území) **a současně přístup do sousední rozvojové lokality R-2**, a to buď v nástupním bodě nebo v celé délce zde navržené komunikace, grafické znázornění v příloze č. 3
- **trvá** na původním požadavku **zařadit do výčtu veřejně prospěšných staveb doplnění spojovací komunikaci Ivanovice – Řečkovice/U křížku – Jezerůvky**, grafické znázornění v příloze č. 3

**e) požaduje z výčtu veřejně prospěšných staveb vyjmutí** spojovací komunikaci Jehnice – Blanenská – Klimešova, grafické znázornění v příloze č. 3

**ukládá**

místostarostovi městské části Brno-Řečkovice a Mokrá Hora Mgr. R. Černému zapracovat usnesení ZMČ do jednotlivých námitek uplatněných u Odboru územního plánování a rozvoje Magistrátu města Brna

**úkol č: XV/21/2**

termín: 29. 6. 2021

odpovídá: místostarosta Mgr. R. Černý



Mgr. Bc. M. Viskot  
starosta

## ČESTNÉ PROHLÁŠENÍ a SOUHLAS SE ZPRACOVÁNÍM ÚDAJŮ

Já, níže podepsaný/á

jméno a příjmení:

[REDACTED]

narozen/a: .....

[REDACTED]

email:

[REDACTED]

telefon: ..

[REDACTED]

Prohlašuji, že:

- není mi známo, že bych měl/a aktivní onemocnění COVID-19 či jiné přenosné onemocnění,
- není mi známo, že bych přišel/a do kontaktu s osobou, která výše uvedeným onemocněním trpí, a nebyla mne z toho důvodu nařízena karanténa orgánem ochrany veřejného zdraví,
- netrpěl jsem v posledních třech týdnech a netrpím zhoršením zdravotního stavu ve smyslu kašle, dechových obtíží či zvýšené teploty, pocitů celkové slabosti či bolestí svalových skupin nebo více kloubů,

Je mi známo, že zamlčením výše uvedených skutečností mohu vážně ohrozit zdraví či dokonce i život ostatních hostů a účastníků akce. Čestně prohlašuji, že jsem dotazník vyplnil/a správně a nezatajil/a jsem úmyslně žádné mně známé informace. Jsem si vědom/a, že uvedením nepravdivých údajů se vystavuji nebezpečí v podobě trestního stíhání pro šíření nakažlivé lidské nemoci.

Souhlasím se zpracováním svých osobních údajů v uvedeném rozsahu (jméno, příjmení, datum narození, emailová adresa, mobilní tel. číslo) za účelem mé účasti na akci a případnému poskytnutí kontaktních údajů Krajské hygienické stanici v případě výskytu nákazy COVID19 mezi účastníky akce. Správcem osobních údajů je Magistrát města Brna, Odbor územního plánování a rozvoje, Kounicova 949/67, 602 00 .

Dále souhlasím s tím, že během akce budou pořizovány fotografie a videozáznam a souhlasím s užitím těchto pořizených fotografií, videozáznamu a jednotlivých hovorů, ať už v hmotné (tištěné) či digitalizované (elektronické) podobě pro účely pořizovatelské činnosti Magistrátu města Brna, Odboru územního plánování a rozvoje.

O přístup k údajům, o jejich opravu, přenos nebo vymazání, případně omezení zpracování lze požádat pořadatele akce.

Domníváte-li se, že jsou Vaše údaje zpracovávány v rozporu s právními předpisy, máte právo také podat stížnost u Úřadu pro ochranu osobních údajů.

V.....

BRNO

dne.....

24.6.2021

podpis .....

[REDACTED]

Kancelář architekta Města Brna  
Zelný trh 331/13  
602 00 Brno

Odbor územního plánování a rozvoje  
Kounicova 67  
601 67 Brno

Věc: žádost o narovnání právních vztahů v územním plánu

Vážení,

obracíme se na Vás jakožto vlastníci parcel č. [redacted]  
[redacted] v k.ú. Řečkovice.

Výše uvedené parcely jsou v současném územním plánu vedeny jakožto zóna rekreace. Navazují na zónu čistého bydlení a k dnešnímu dni je na některých z výše uvedených parcel (parcely č. [redacted]) postavena stavba rodinného domu.

Považujeme za vhodné a správné, aby v novém územním plánu byly všechny výše uvedené pozemky přeřazeny do zóny čistého bydlení tak, aby vznikla souvislá řada parcel se stejným stavebním určením a využitím.


Za vyhovění žádosti děkujeme.

číslo parcely	jméno vlastníka	podpis
[redacted]	[redacted]	[redacted]



## Informace o pozemku

Parcelní číslo:	
Obec:	
Katastrální území:	
Číslo LV:	
Výměra [m <sup>2</sup> ]:	
Typ parcely:	Parcela katastru nemovitostí
Mapový list:	
Určení výměry:	Ze souřadnic v S-JTSK
Druh pozemku:	zahrada



## Vlastníci, jiní oprávnění

Vlastnické právo	Podíl

## Způsob ochrany nemovitosti

Název
zemědělský půdní fond

## Seznam BPEJ

BPEJ	Výměra

## Omezení vlastnického práva

Nejsou evidována žádná omezení.

## Jiné zápisy


Nejsou evidovány žádné jiné zápisy.


Řízení, v rámci kterých byl k nemovitosti zapsán cenový údaj
--------------------------------------------------------------

**Objekt je dotčen změnou právního vztahu**


Nemovitost je v územním obvodu, kde státní správu katastru nemovitostí ČR vykonává [Katastrální úřad pro Jihomoravský kraj, Katastrální pracoviště Brno-město](#)

Zobrazené údaje mají informativní charakter. Platnost dat k 24.06.2021 13:00.
















## **MMB/0342693/2021**

### **Námítka**

#### **Výrok:**

*Námítce se vyhovuje.*

#### **Odůvodnění:**

*Tato lokalita je pro realizaci veřejně přístupné zeleně určena dlouhodobě a současné využití území je tedy dočasné. Plochy městské zeleně nejsou a nebyly nikdy primárně určené pro umístování staveb. Nové zastavitelné plochy se vymezují s ohledem na potenciál rozvoje území a míru využití zastavěného území. V lokalitě je v současné době vymezena pro bydlení např. rozvojová lokalita R-4. Změna na plochu bydlení se tedy jeví v současné chvíli jako neopodstatněná a z územního hlediska se o ní neuvažuje. Pozemky bude možné nadále využívat v souladu s obecnými podmínkami využití území (viz. kap 6.2. textové části), které upravují podmínky využití území především pro dosavadní legálně umístěné stavby a stávající způsob využití území do doby realizace cílového stavu plochy, tedy veřejně přístupné zeleně, která může proběhnout v dlouhodobém časovém horizontu a kdy se předpokládá majetkoprávní vypořádání. Připomínce se tedy nevyhovuje.*

*Věcná podstata způsobů vypořádání předmětného podání se mění, a to i ve vazbě na skutečnost, že návrh nového územního plánu města Brna prošel přepracováním s ohledem na Pokyny ZMB z roku 2022 a byl uveden do jednotného standardu ÚPD dle stavebního zákona a jeho prováděcích předpisů, tj. výše uvedené texty je nutno chápat ve smyslu těchto úprav.*

*Vyhodnocení se mění takto:*

*V daném území došlo na základě nového požadavku místní samosprávy městské části Brno - Řečkovice a Mokrá Hora k úpravě návrhu spočívající ve změně plochy Z - plocha městské zeleně (dřívější označení) na zastavitelnou plochu bydlení všeobecného BU.R2. Z tohoto důvodu je možné námítce vyhovět.*



Došlo: 30-06-2021

MAGISTRÁT MĚSTA BRNA, Odbor územního plánování a rozvoje, Kounicova 67, 601 67 B

MMB/0342694/2021

listy: 1  
druh: přílohy.

C.j. MMB: 034-2694  
Příl.: .....



mmb1es7d2f73df Doručeno: 29.06.2021

## NÁMITKA / PŘIPOMÍNKA

### UPRAVENÝ NÁVRH NOVÉHO ÚPmB – opakované veřejné projednání

#### Identifikační údaje podatele – Fyzická osoba/právnícká osoba

Jméno, příjmení / Název společnosti	[REDACTED]
Datum narození/ Identifikační číslo	[REDACTED]
Trvalé bydliště/ sídlo	[REDACTED]
E-mail:	[REDACTED]
Jsem – nejsem*) občan města Brna	[REDACTED]

Jsem – nejsem\*) vlastníkem pozemku/ů nebo stavby/staveb v ploše dotčené navrhovanou změnou katastrální území Medlánky parcel. č. ... [REDACTED]

#### Upřesnění obsahu námítky/připomínky (území, ke kterému se vztahuje námitka/připomínka)

Městská část a katastrální území	Medlánky
Označení lokality, rezervy	Me-1, O-5, O-6

#### Text námítky/připomínky včetně ZDŮVODNĚNÍ

##### 1. Rozvojová plocha Me-1 Technologický park

1 Požaduji zásadně redukovat intenzitu využití území v rozvojové lokalitě Me-1 (Technologický park Brno) v k. ú. Medlánky. Tato intenzita je pro dané území zcela neadekvátní a vytváří neúnosnou zátěž pro své okolí a celou městskou část Brno-Medlánky, kdy by mohlo jen díky této změně na malé části jejího území dojít ke zdvojnásobení obyvatel celé městské části. Současně požaduji stanovit jednoznačné limity maximální míry zastavění území a vyšší minimální podíl zeleně.

2 **Výšková úroveň zástavby:** V této souvislosti požaduji zejména redukovat navrhovanou výškovou úroveň tak, jak bylo dlouhodobě sledováno ve všech dokumentech v procesu přípravy nového územního plánu města (ve všech třech variantách konceptu i v původním návrhu), tedy tak, aby celá lokalita mezi spojnicí ulic Hudcovy a Purkyňovy a zámeckým parkem byly výškové úrovně zástavby 2 (pod rozvodnou 3) a lokalita mezi spojnicí ulic Hudcovy a Purkyňovy a stávající tramvajovou smyčkou, aby měla výškovou úroveň 3. Požaduji, aby v žádné části lokality Me-1 nebyla překročena výšková úroveň 3.

3 **Vymezení funkčních ploch:** Vymezení funkčních ploch požaduji tak, aby byl nadále sledován původní záměr obsažený ve všech třech variantách konceptu územního plánu, tedy dlouhodobě zamýšlené dobudování Technologického parku Brno až po spojnicí ulic Hudcovy a Purkyňovy a zabráněno možnosti přeměnit celou lokalitu na rezidenční bydlení. Požaduji tedy v takto vymezené části lokality vrátit funkční plochy komerční vybavenosti „W“ s výškovou úrovní 3. Mezi spojnicí ulic Hudcovy a Purkyňovy vítám nově vymezenou plochu vybavenosti. Část pozemků nad touto plochou požaduji



**3**

vymezit pro budoucí polyfunkční využití s bydlením i občanskou vybaveností jako plochu C/v2. Plochu bezprostředně pod rozvodnou vymezit jako zeleň Z a zbývající plochu jako plochu bydlení B/r2, jak tomu bylo ve všech dosavadních dokumentech. Požadují zachování povinnosti zpracovat územní studii.

**3****4**

**Systémová podjatost:** Namítám systémovou podjatost v procesu přípravy nového územního plánu v lokalitě Me-1 Technologický park. Je to totiž město samotné, které vlastní bezprostředně nebo přes jím ovládané společnosti pozemky v této lokalitě. Intenzita využití území ve prospěch bydlení a výšková úroveň zástavby se měnila postupně s tím, jak město navýšilo svůj podíl ve společnosti Technologický park Brno a.s. a jak následně začalo zvažovat různé formy zcizení pozemků v této lokalitě za účelem sanování rozpočtu města. To se postupně projevilo v návrhu nového ÚP z roku 2020, kde byly změněny funkční plochy oproti všem variantám konceptu a v rozporu s Pokyny pro dopracování návrhu tak, aby bylo možné postavit více lukrativních bytových domů a pozemky tak více zhodnotit prodejem některému z developerů, a dále v upraveném návrhu ÚP, kde byly ze stejného důvodu dramaticky navýšeny výškové úrovně výstavby a opět tak zvýšena intenzita výtěžnosti území pro případ jeho zcizení. Provádět změny ÚP za účelem zvyšování hodnoty majetku města nebo sanování jeho rozpočtu je přitom zcela v rozporu se zákonem definovanými cíli a úkoly územního plánování. Je rovněž v rozporu s principem rovného zacházení.

**4****5**

**2. Návrhové plochy komunikací O-5 (komunikační propojení ulice Turistické a areálu bývalých kasáren v Řečkovících) a O-6 (prodloužení ulice Purkyňovy do ulice Turistické)**

**5****-**

Rezerva pro tyto komunikace je zbytečná. Tyto komunikace nemají žádný potenciál dopravy v Medlánkách odlehčit, ale naopak do Medlánek přivedou novou tranzitní dopravu, která tudy nutně jezdit nemusí. Tím dojde ke zničení cenné rekreační lokality Medláneckého letiště a přírodní památky Medlánecké kopce. Rezerva pro tyto komunikace je navržena přes soukromé pozemky, přes zahrady a stávající biokoridor. Nejen že by zásadně znehodnotila území, ale je ve své podstatě nerealizovatelná.

**-****6****6**

**3. Procesní pochybení při tvorbě upraveného návrhu a zkrácení zákonných práv účastníků**

**7**

Mám za to, že v důsledku pochybení v procesu tvorby upraveného návrhu ÚP byla porušena má zákonná práva reálně svými námitkami a připomínkami ovlivnit výslednou podobu nového územního plánu. Upravený návrh totiž přinesl zcela nová, v původním návrhu nezahrnutá, řešení, jako např. v mé námitce/připomínce uvedené dramatické navýšení výškových úrovní v lokalitě Me-1 Technologický park a rezervu komunikace O-5. Tato nová řešení přitom nepožadovala žádná dotčená osoba ani dotčený státní orgán. Vyhovění mé námitce či připomínce proti takovému řešení obsaženému v upraveném návrhu by však bylo podstatnou úpravou s nutností nového, v tomto případě již třetího, veřejného projednání. S tím však město nepočítá. Procesním pochybením, spočívajícím ve skutečnosti, že byla do upraveného návrhu zapracována zcela nová řešení a regulace území bez možnosti dosáhnout v předpokládaném procesu přípravy nového ÚP města Brna reálně jejich přehodnocení na základě zákona uplatněných připomínek a námitek, došlo ke krácení mých zákonných práv, čímž došlo k obdobné situaci, kterou procesní právo zná jako „odnětí instance“.

**7**

V BRNĚ dne 28.6.2021

Podpis .....

\*nehodící se škrtněte

## **MMB/0342694/2021**

### **Námítka č.1**

#### **Výrok:**

Námítce se nevyhovuje.

#### **Odůvodnění:**

Podatel zásadně požaduje zredukovat intenzitu využití předmětné rozvojové lokality, a to formou nastavení limitů maximální míry zastavění a stanovením vyššího minimálního podílu zeleně.

De facto celá plocha předmětné rozvojové lokality je v platném ÚPmB vymezena jako plocha zastavitelná (vyjma menších ploch zeleně a veřejných prostranství). Zároveň je převážná část parcel vlastnictvím soukromých vlastníků (vyjma plochy V/a2, části ploch D/a3 a většiny veřejných prostranství). Není tudíž možné v návrhu ÚPmB vymezit větší nezastavěné plochy zeleně a tím snížit intenzitu využití území, jelikož v případě, že by došlo ke změně plochy stavební (viz platný ÚPmB) na plochu nestavební, tak hrozí náhrada škody za změnu využití území dle § 102 odst. 2 zákona č. 183/2006 Sb., o územním plánování a stavebním řádu.

Zároveň se v návrhu ÚPmB nevymezují ani menší plochy zeleně, tak jak jsou vymezeny v platném ÚPmB. Z důvodu zvoleného měřítka výkresů a podrobnosti ÚPmB byla pro návrh ÚP stanovena minimální velikost funkční plochy na 0,5 ha (pouze ve zvláštních případech na 0,2 ha) v souladu s ustanovením § 3 odst. 1 vyhlášky č. 501/2006 Sb. Návrh ÚPmB řeší zastoupení zeleně u funkčních ploch nastavením minimálního zastoupení zeleně, které je u ploch B a C 30 % pro disponibilní pozemky stavebního záměru, u ploch W pak 20 % pro disponibilní pozemky stavebního záměru. Vzhledem k tomu, že se v blízkosti předmětné plochy nachází velké plochy krajinné i městské zeleně, tak zpracovatel nepovažuje za nutné tyto podíly navyšovat.

Věcná podstata způsobů vypořádání předmětného podání zůstává nadále relevantní, přestože návrh nového územního plánu města Brna prošel přepracováním s ohledem na Pokyny ZMB z roku 2022 a byl uveden do jednotného standardu ÚPD dle stavebního zákona a jeho prováděcích předpisů. Výše uvedené texty je tedy nutno chápat také ve smyslu těchto úprav.

### **Námítka č.2**

#### **Výrok:**

Námítce se vyhovuje částečně.

#### **Odůvodnění:**

Podatel požaduje, aby výšková úroveň zástavby v severní části předmětné lokality byla stanovena na úroveň 2 (v části pod rozvodnou úroveň 3) a ve zbývajících částech předmětné lokality, aby byla stanovena maximálně 3. výšková úroveň zástavby.

V severní části předmětné lokality bude pod rozvodnou zachována výšková úroveň 3. Ve zbylé části bude rozšířena plocha bydlení s výškovou úrovní 2. Podél pozemní komunikace spojující ulice Hudcova a Purkyňova však zůstane zachován úzký pás plochy smíšené obytné (C) s výškovou úrovní 3. Smyslem stanovení vyšší úrovně zástavby u této plochy je ochrana nižší rezidentní zástavby, která se nachází za ní, od potenciálně rušnější pozemní komunikace (odclonění negativních vlivů dopravy). Stanovování vyšší úrovně zástavby podél městských tříd a rušnějších pozemních komunikací je pravidlem v celém ÚPmB.

Ve zbývajících částech předmětné lokality bude u ploch smíšených obytných zachována výšková úroveň zástavby 5. Snížení výškové úrovně zástavby dle požadavků podatele není z městotvorného hlediska možné. Zintenzivnění využití předmětné plochy je krok, v jehož důsledku by mělo dojít k omezení suburbanizace, což je jeden z hlavních cílů nového ÚPmB. U ostatních ploch je zachována výšková úroveň zástavby 3.



Věcná podstata způsobů vypořádání předmětného podání zůstává nadále relevantní, přestože návrh nového územního plánu města Brna prošel přepracováním s ohledem na Pokyny ZMB z roku 2022 a byl uveden do jednotného standardu ÚPD dle stavebního zákona a jeho prováděcích předpisů. Výše uvedené texty je tedy nutno chápat také ve smyslu těchto úprav.

Vyhodnocení se doplňuje o následující:

Předmětná lokalita je součástí zpracovávané Územní studie Technologický park (KAM, p.o.), která mimo jiné prověřila a zpodrobnila využití funkčních ploch, zpřesnila prostorové regulativy, upřesnila systém dopravní infrastruktury a definovala obslužnost jednotlivých ploch. Tato ÚS nahradí územním plánem dříve předepsanou ÚS 08-Technologický park. V rámci řešení této ÚS došlo ke změně návrhu využití území - přehodnocení intenzity využití – pro celou rozvojovou lokalitu Me-1 byla jako maximální výšková hladina vyhodnocena hladina 4 (9-22 m).

### **Námítka č.3**

#### **Výrok:**

Námítce se vyhovuje částečně.

#### **Odůvodnění:**

Podatel požaduje, aby byl v předmětné rozvojové lokalitě zachován původní záměr dobudování Technologického parku Brno a tím bylo zabráněno možnosti přeměnit celou lokalitu na rezidenční bydlení. Podatel tedy požaduje na předmětných plochách nastavit funkční plochy komerční vybavenosti (W) s výškovou úrovní 3. Dále podatel požaduje v severní části rozvojové lokality změnit vymezení plochy na C/v2, plochy městské zeleně (Z) a plochy bydlení B/r2. Podatel taktéž požaduje zachování povinnosti zpracovat pro předmětnou lokalitu územní studii.

Zpracovatel prověřil nutnost doplnit v rámci předmětné lokality plochy komerční vybavenosti (W) v návaznosti na realizované areály při ulici Purkyňova. Dle jeho posouzení není v lokalitě nutné vymezovat další plochy W (vyjma ploch v jihozápadní a severozápadní části předmětné lokality, které doplňují souvislý pás ploch komerční vybavenosti a byl u nich ponechám způsob využití W a nově vymezené plochy W v severní části – viz níže). Přeměnou původně plánovaných ploch W na plochy smíšené obytné (C) je reagováno na deficitní funkci bydlení, což je jeden z hlavních problémů současné doby. Zvýšení možnosti stavět objekty pro bydlení, resp. pro smíšenou funkci, je základním požadavkem města a jde o jednu z hlavních úloh územního plánu. Předmětná lokalita přirozeně propojuje městské části Královo Pole a Medlánky v oblasti Technologického parku, který dle návrhu ÚPmB doplní o rezidenční využití v kombinaci s občanskou vybaveností a službami a tím zajistí chybějící mísení funkcí v území.

Severní část předmětné rozvojové lokality bude částečně upravena, nikoliv však zcela dle požadavků podatele. Část plochy občanské vybavenosti bude zachována dle aktuálního návrhu ÚPmB. Ve střední části dojde k rozšíření plochy bydlení na úkor plochy smíšené obytné. Část plochy bezprostředně pod rozvodnou bude změněna z plochy C/v3 na plochu W/v3. Tato plocha bude mít za úkol odclonit případné negativní působení technického zařízení na plochy bydlení. Z toho důvodu není možné v této části vymezit plochy městské zeleně (Z), jak požaduje podatel.

Věcná podstata způsobů vypořádání předmětného podání zůstává nadále relevantní, přestože návrh nového územního plánu města Brna prošel přepracováním s ohledem na Pokyny ZMB z roku 2022 a byl uveden do jednotného standardu ÚPD dle stavebního zákona a jeho prováděcích předpisů. Výše uvedené texty je tedy nutno chápat také ve smyslu těchto úprav.

Vyhodnocení se doplňuje o následující:

Předmětná lokalita je součástí zpracovávané Územní studie Technologický park (KAM, p.o.), která mimo jiné prověří doplnění komerční vybavenosti v jižní a severní části lokality v návaznosti na realizované areály při ulici Purkyňově, doplnění bydlení v návaznosti

*na zástavbu bydlení v Medláncích v ul. Za Parkem, vymezení veřejného prostranství a prověření jeho charakteru, potřebu umístění občanského vybavení, možnost umístění mateřské školy, prověří vnitřní komunikační síť, vymezení pozemků pro obslužné komunikace s ohledem na jejich návaznost na stávající zástavbu, navrhne další dopravní napojení na stávající komunikace, řešení pěší průchodnosti lokalitou i k okolním plochám zeleně, napojení rozšířené vozovny a začlenění prodloužené tramvajové tratě včetně způsobu křížení s ostatní dopravou a řešením smyčky, návrh krajinné zeleně jako přechodu mezi Medláneckým kopcem a zástavbou a také napojení na technickou infrastrukturu. Tato ÚS nahradí územním plánem dříve předepsanou ÚS 08-Technologický park.*

#### **Námítka č.4**

##### **Výrok:**

*Námítce se nevyhovuje.*

##### **Odůvodnění:**

*Proces tvorby územního plánu obce není řízením, v němž by bylo možno namítat podobné procesní skutečnosti. Otázku případných tvrzených zásahů samosprávy do podoby Návrhu územního plánu není možno řešit, rozhodovat či v rámci námítky podjatosti procesovat v rámci projednání věcného řešení.*

*Věcná podstata způsobů vypořádání předmětného podání zůstává nadále relevantní, přestože návrh nového územního plánu města Brna prošel přepracováním s ohledem na Pokyny ZMB z roku 2022 a byl uveden do jednotného standardu ÚPD dle stavebního zákona a jeho prováděcích předpisů. Výše uvedené texty je tedy nutno chápat také ve smyslu těchto úprav.*

#### **Námítka č.5**

#### **Námítka č.6**

##### **Výrok:**

*Námítce se nevyhovuje.*

##### **Odůvodnění:**

*V rámci podání je vysloven požadavek na vypuštění návrhových ploch komunikací O-5 a O-6 z důvodu zbytečnosti, přivedení tranzitní dopravy do území, narušení přírodního zázemí v k.ú. Medlánců a je konstatováno, že je komunikace nerealizovatelná.*

*Koridory ploch dopravní infrastruktury D nejsou v namítaném území navrženy.*

*Návrh pro opakované veřejné projednání byl upraven v souvislosti s nesouhlasem vedení trasy záměru R/1 především na medláneckém katastru s ohledem na problematické propojení na ulici V Újezdech. Současně byla prověřena trasa vedoucí ve vzdálenější poloze od stávající zástavby a mimo území volnočasových aktivit v okolí Medláneckého potoka.*

*Vzhledem k nesouhlasu s původním vedením koridoru územní rezervy O-5 centrem Medlánců byla následně naznačena možnost změny jejího trasování. Tuto úpravu však z časových důvodů nebylo možné prověřit v potřebné podrobnosti a s podrobnějším vyhodnocením dopadů a vlivů na území.*

*Aby bylo možné podrobněji prověřit toto území jednak z hlediska koncepce dopravy (Odboru dopravy MMB) a z hlediska územních dopadů (Odboru územního plánování a rozvoje MMB), bylo rozhodnuto z pozice pořizovatele o jejich vymezení.*

*Z tohoto důvodu je v území územní rezerva O-6 ponechána beze změny a územní rezerva O-5 je upravena do koridoru v návaznosti od územní rezervy O-6 po propojení se záměrem R/1.*

*Po zpracování podrobnějších prověřovacích studií budou vyhodnoceny dopady do území a až následně na základě doporučení bude rozhodnuto o těchto územních rezervách. Tedy v tuto chvíli je předčasné předjímat výsledky prověření.*

*Z územního hlediska se nejedná o návrhy konkrétních záměrů komunikací, ale o prvky, které budou ve větší podrobnosti teprve prověřeny a následně až rozhodnuto o jejich případné aktivitě.*

*Území dotčené překryvným koridorem územních rezerv je možné využívat dle současného využití nebo v souladu s podmínkami využití území plochy s rozdílným způsobem využití. Využití území pod koridory územních rezerv O-5 a O-6 je ponecháno z větší části obdobné jako v současném územním plánu, tedy v plochách s rozdílným způsobem využití: plochy zahrádek I, plochy zemědělské A nebo plochy krajinné zeleně K.  
Z výše uvedených důvodů nelze požadavky v současné době zohlednit.*

*Věcná podstata způsobů vypořádání předmětného podání zůstává nadále relevantní, přestože návrh nového územního plánu města Brna prošel přepracováním s ohledem na Pokyny ZMB z roku 2022 a byl uveden do jednotného standardu ÚPD dle stavebního zákona a jeho prováděcích předpisů. Výše uvedené texty je tedy nutno chápat také ve smyslu těchto úprav.*

### **Námítka č.7**

#### **Výrok:**

*Námítce se nevyhovuje.*

#### **Odůvodnění:**

*Pořizovatel se neztotožňuje s tvrzením podatele, že došlo k procesnímu pochybení v rámci procesu tvorby nového územního plánu tím, že byl na základě výsledků vyhodnocení předešlého veřejného projednání zpracován upravený Návrh. Stavební zákon výslovně předpokládá, že může být návrh územního plánu upraven, podstatně či nepodstatně, a jedná se tak o zcela legální a legitimní postup.*

*Současně není nijak podateli znemožněno uplatnit proti upravenému návrhu územního plánu svou připomínku či námítku.*

*Rovněž tak je chybným předpokladem podatele tvrzení, že jím uplatněné námítky či připomínky jsou v zásadě "bezpečné", protože město "nepočítá" s dalším projednáním.*

*Postoj města je sice v procesu tvorby územního plánu důležitý, ale vyhodnocení výsledků veřejných projednání zpracovává úřad územního plánování ve spolupráci s určeným zastupitelem a je na pořizovateli, aby po vyhodnocení správně určil další procesní postup; toto rozhodnutí nespadá do výlučné pravomoci samosprávných orgánů obce, a proto nelze podatelova tvrzení považovat za právně relevantní.*

*Jeho možnost vstoupit aktivně do procesu přípravy nového územního plánu nebyla nijak omezena a uplatněním své námítky to dokazuje; rovněž je nutné upozornit, že samotné uplatnění podání ještě nezakládá automatický nárok na to, že musí být námítce vyhověno - tím by byl popřen naopak proces vyhodnocení podání.*

*Chybnost závěrů podatele lze dokladovat tím, že úřad územního plánování na základě vyhodnocení výsledků opakovaného veřejného projednání zajistil úpravu Návrhu nového územního plánu města Brna a oznámil konání dalšího opakovaného veřejného projednání.*

*Věcná podstata způsobů vypořádání předmětného podání zůstává nadále relevantní, přestože návrh nového územního plánu města Brna prošel přepracováním s ohledem na Pokyny ZMB z roku 2022 a byl uveden do jednotného standardu ÚPD dle stavebního zákona a jeho prováděcích předpisů. Výše uvedené texty je tedy nutno chápat také ve smyslu těchto úprav.*



Došlo: 30-06-2021


Č.j. MMB: 034/2696  
Příj. ul. J. T. G. 67, 601 67 Brno

MAGISTRÁT MĚSTA BRNA, Odbor územního plánování a rozvoje

## NÁMITKA / PŘIPOMÍNKA

UPRAVENÝ NÁVRH NOVÉHO ÚPmB – opakované veřejné projednání

Identifikační údaje podatele – Fyzická osoba/právnícká osoba

Jméno, příjmení / Název společnosti		Statutární město Brno Doručeno: 29.06.2021 MMB/0342696/2021 listy: 1 přílohy: druh: li/sv:  mmb1es7d2f73e1
Datum narození/ Identifikační číslo		
Trvalé bydliště/ sídlo		
E-mail: _____ tel. č. _____		

Jsem – nejsem\*) občan města Brna

Jsem – nejsem\*) vlastníkem pozemku/ů nebo stavby/staveb v ploše dotčené navrhovanou změnou katastrální území ..... parcel. č. ....

Upřesnění obsahu námítky/připomínky (území, ke kterému se vztahuje námitka/připomínka)

Městská část a katastrální území	Medlánky
Označení lokality, rezervy	Me-1, O-5, O-6

Text námítky/připomínky včetně ZDŮVODNĚNÍ

### 1. Rozvojová plocha Me-1 Technologický park

Požaduji **zásadně redukovat intenzitu využití území** v rozvojové lokalitě Me-1 (Technologický park Brno) v k. ú. Medlánky. Tato intenzita je pro dané území zcela neadekvátní a vytváří neúnosnou zátěž pro své okolí a celou městskou část Brno-Medlánky, kdy by mohlo jen díky této změně na malé části jejího území dojít ke zdvojnásobení obyvatel celé městské části. Současně požaduji stanovit jednoznačné limity maximální míry zastavění území a vyšší minimální podíl zeleně.

**Výšková úroveň zástavby:** V této souvislosti požaduji zejména redukovat navrhovanou výškovou úroveň tak, jak bylo dlouhodobě sledováno ve všech dokumentech v procesu přípravy nového územního plánu města (ve všech třech variantách konceptu i v původním návrhu), tedy tak, aby celá lokalita mezi spojnicí ulic Hudcovy a Purkyňovy a zámeckým parkem byly výškové úrovně zástavby 2 (pod rozvodnou 3) a lokalita mezi spojnicí ulic Hudcovy a Purkyňovy a stávající tramvajovou smyčkou, aby měla výškovou úroveň 3. Požaduji, aby v žádné části lokality Me-1 nebyla překročena výšková úroveň 3.

**Vymezení funkčních ploch:** Vymezení funkčních ploch požaduji tak, aby byl nadále sledován původní záměr obsažený ve všech třech variantách konceptu územního plánu, tedy dlouhodobě zamýšlené dobudování Technologického parku Brno až po spojnici ulic Hudcovy a Purkyňovy a zabráněno možnosti přeměnit celou lokalitu na rezidenční bydlení. Požaduji tedy v takto vymezené části lokality vrátit funkční plochy komerční vybavenosti „W“ s výškovou úrovní 3. Mezi spojnicí ulic Hudcovy a Purkyňovy vítám nově vymezenou plochu vybavenosti. Část pozemků nad touto plochou požaduji



3 vymezit pro budoucí polyfunkční využití s bydlením i občanskou vybaveností jako plochu C/v2. Plochu bezprostředně pod rozvodnou vymezit jako zeleň Z a zbývající plochu jako plochu bydlení B/r2, jak tomu bylo ve všech dosavadních dokumentech. Požadují zachování povinnosti zpracovat územní studii.

3

4 **Systémová podjatost:** Namítám systémovou podjatost v procesu přípravy nového územního plánu v lokalitě Me-1 Technologický park. Je to totiž město samotné, které vlastní bezprostředně nebo přes jím ovládané společnosti pozemky v této lokalitě. Intenzita využití území ve prospěch bydlení a výšková úroveň zástavby se měnila postupně s tím, jak město navýšilo svůj podíl ve společnosti Technologický park Brno a.s. a jak následně začalo zvažovat různé formy zcizení pozemků v této lokalitě za účelem sanování rozpočtu města. To se postupně projevilo v návrhu nového ÚP z roku 2020, kde byly změněny funkční plochy oproti všem variantám konceptu a v rozporu s Pokyny pro dopracování návrhu tak, aby bylo možné postavit více lukrativních bytových domů a pozemky tak více zhodnotit prodejem některému z developerů, a dále v upraveném návrhu ÚP, kde byly ze stejného důvodu dramaticky navýšeny výškové úrovně výstavby a opět tak zvýšena intenzita výtěžnosti území pro případ jeho zcizení. Provádět změny ÚP za účelem zvyšování hodnoty majetku města nebo sanování jeho rozpočtu je přitom zcela v rozporu se zákonem definovanými cíli a úkoly územního plánování. Je rovněž v rozporu s principem rovného zacházení.

4

4

5 **2. Návrhové plochy komunikací O-5 (komunikační propojení ulice Turistické a areálu bývalých kasáren v Řečkovicích) a O-6 (prodloužení ulice Purkyňovy do ulice Turistické)**

5

6 Rezerva pro tyto komunikace je zbytečná. Tyto komunikace nemají žádný potenciál dopravě v Medlánkách odlehčit, ale naopak do Medlánek přivedou novou tranzitní dopravu, která tudy nutně jezdit nemusí. Tím dojde ke zničení cenné rekreační lokality Medláneckého letiště a přírodní památky Medlánecké kopce. Rezerva pro tyto komunikace je navržena přes soukromé pozemky, přes zahrady a stávající biokoridor. Nejen že by zásadně znehodnotila území, ale je ve své podstatě nerealizovatelná.

6

6

7 **3. Procesní pochybení při tvorbě upraveného návrhu a zkrácení zákonných práv účastníků**

7

Mám za to, že v důsledku pochybení v procesu tvorby upraveného návrhu ÚP byla porušena má zákonná práva reálně svými námitkami a připomínkami ovlivnit výslednou podobu nového územního plánu. Upravený návrh totiž přinesl zcela nová, v původním návrhu nezahrnutá, řešení, jako např. v mé námitce/připomínce uvedené dramatické navýšení výškových úrovní v lokalitě Me-1 Technologický park a rezervu komunikace O-5. Tato nová řešení přitom nepožadovala žádná dotčená osoba ani dotčený státní orgán. Vyhovění mé námitce či připomínce proti takovému řešení obsaženému v upraveném návrhu by však bylo podstatnou úpravou s nutností nového, v tomto případě již třetího, veřejného projednání. S tím však město nepočítá. Procesním pochybením, spočívajícím ve skutečnosti, že byla do upraveného návrhu zapracována zcela nová řešení a regulace území bez možnosti dosáhnout v předpokládaném procesu přípravy nového ÚP města Brna reálně jejich přehodnocení na základě zákona uplatněných připomínek a námitek, došlo ke krácení mých zákonných práv, čímž došlo k obdobné situaci, kterou procesní právo zná jako „odnětí instance“.

7

v BANE dne 26. 6. 2021

Podpis: 

## **MMB/0342696/2021**

### **Námítka č.1**

#### **Výrok:**

Námítce se nevyhovuje.

#### **Odůvodnění:**

Podatel zásadně požaduje zredukovat intenzitu využití předmětné rozvojové lokality, a to formou nastavení limitů maximální míry zastavění a stanovením vyššího minimálního podílu zeleně.

De facto celá plocha předmětné rozvojové lokality je v platném ÚPmB vymezena jako plocha zastavitelná (vyjma menších ploch zeleně a veřejných prostranství). Zároveň je převážná část parcel vlastnictvím soukromých vlastníků (vyjma plochy V/a2, části ploch D/a3 a většiny veřejných prostranství). Není tudíž možné v návrhu ÚPmB vymezit větší nezastavěné plochy zeleně a tím snížit intenzitu využití území, jelikož v případě, že by došlo ke změně plochy stavební (viz platný ÚPmB) na plochu nestavební, tak hrozí náhrada škody za změnu využití území dle § 102 odst. 2 zákona č. 183/2006 Sb., o územním plánování a stavebním řádu.

Zároveň se v návrhu ÚPmB nevymezují ani menší plochy zeleně, tak jak jsou vymezeny v platném ÚPmB. Z důvodu zvoleného měřítka výkresů a podrobnosti ÚPmB byla pro návrh ÚP stanovena minimální velikost funkční plochy na 0,5 ha (pouze ve zvláštních případech na 0,2 ha) v souladu s ustanovením § 3 odst. 1 vyhlášky č. 501/2006 Sb. Návrh ÚPmB řeší zastoupení zeleně u funkčních ploch nastavením minimálního zastoupení zeleně, které je u ploch B a C 30 % pro disponibilní pozemky stavebního záměru, u ploch W pak 20 % pro disponibilní pozemky stavebního záměru. Vzhledem k tomu, že se v blízkosti předmětné plochy nachází velké plochy krajinné i městské zeleně, tak zpracovatel nepovažuje za nutné tyto podíly navyšovat.

Věcná podstata způsobů vypořádání předmětného podání zůstává nadále relevantní, přestože návrh nového územního plánu města Brna prošel přepracováním s ohledem na Pokyny ZMB z roku 2022 a byl uveden do jednotného standardu ÚPD dle stavebního zákona a jeho prováděcích předpisů. Výše uvedené texty je tedy nutno chápat také ve smyslu těchto úprav.

### **Námítka č.2**

#### **Výrok:**

Námítce se vyhovuje částečně.

#### **Odůvodnění:**

Podatel požaduje, aby výšková úroveň zástavby v severní části předmětné lokality byla stanovena na úroveň 2 (v části pod rozvodnou úroveň 3) a ve zbývajících částech předmětné lokality, aby byla stanovena maximálně 3. výšková úroveň zástavby.

V severní části předmětné lokality bude pod rozvodnou zachována výšková úroveň 3. Ve zbylé části bude rozšířena plocha bydlení s výškovou úrovní 2. Podél pozemní komunikace spojující ulice Hudcova a Purkyňova však zůstane zachován úzký pás plochy smíšené obytné (C) s výškovou úrovní 3. Smyslem stanovení vyšší úrovně zástavby u této plochy je ochrana nižší rezidentní zástavby, která se nachází za ní, od potenciálně rušnější pozemní komunikace (odclonění negativních vlivů dopravy). Stanovování vyšší úrovně zástavby podél městských tříd a rušnějších pozemních komunikací je pravidlem v celém ÚPmB.

Ve zbývajících částech předmětné lokality bude u ploch smíšených obytných zachována výšková úroveň zástavby 5. Snížení výškové úrovně zástavby dle požadavků podatele není z městotvorného hlediska možné. Zintenzivnění využití předmětné plochy je krok, v jehož důsledku by mělo dojít k omezení suburbanizace, což je jeden z hlavních cílů nového ÚPmB. U ostatních ploch je zachována výšková úroveň zástavby 3.



Věcná podstata způsobů vypořádání předmětného podání zůstává nadále relevantní, přestože návrh nového územního plánu města Brna prošel přepracováním s ohledem na Pokyny ZMB z roku 2022 a byl uveden do jednotného standardu ÚPD dle stavebního zákona a jeho prováděcích předpisů. Výše uvedené texty je tedy nutno chápat také ve smyslu těchto úprav.

Vyhodnocení se doplňuje o následující:

Předmětná lokalita je součástí zpracovávané Územní studie Technologický park (KAM, p.o.), která mimo jiné prověřila a zpodrobnila využití funkčních ploch, zpřesnila prostorové regulativy, upřesnila systém dopravní infrastruktury a definovala obslužnost jednotlivých ploch. Tato ÚS nahradí územním plánem dříve předepsanou ÚS 08-Technologický park. V rámci řešení této ÚS došlo ke změně návrhu využití území - přehodnocení intenzity využití – pro celou rozvojovou lokalitu Me-1 byla jako maximální výšková hladina vyhodnocena hladina 4 (9-22 m).

### **Námítka č.3**

#### **Výrok:**

Námítce se vyhovuje částečně.

#### **Odůvodnění:**

Podatel požaduje, aby byl v předmětné rozvojové lokalitě zachován původní záměr dobudování Technologického parku Brno a tím bylo zabráněno možnosti přeměnit celou lokalitu na rezidenční bydlení. Podatel tedy požaduje na předmětných plochách nastavit funkční plochy komerční vybavenosti (W) s výškovou úrovní 3. Dále podatel požaduje v severní části rozvojové lokality změnit vymezení plochy na C/v2, plochy městské zeleně (Z) a plochy bydlení B/r2. Podatel taktéž požaduje zachování povinnosti zpracovat pro předmětnou lokalitu územní studii.

Zpracovatel prověřil nutnost doplnit v rámci předmětné lokality plochy komerční vybavenosti (W) v návaznosti na realizované areály při ulici Purkyňova. Dle jeho posouzení není v lokalitě nutné vymezovat další plochy W (vyjma ploch v jihozápadní a severozápadní části předmětné lokality, které doplňují souvislý pás ploch komerční vybavenosti a byl u nich ponechám způsob využití W a nově vymezené plochy W v severní části – viz níže). Přeměnou původně plánovaných ploch W na plochy smíšené obytné (C) je reagováno na deficitní funkci bydlení, což je jeden z hlavních problémů současné doby. Zvýšení možnosti stavět objekty pro bydlení, resp. pro smíšenou funkci, je základním požadavkem města a jde o jednu z hlavních úloh územního plánu. Předmětná lokalita přirozeně propojuje městské části Královo Pole a Medlánky v oblasti Technologického parku, který dle návrhu ÚPmB doplní o rezidenční využití v kombinaci s občanskou vybaveností a službami a tím zajistí chybějící mísení funkcí v území.

Severní část předmětné rozvojové lokality bude částečně upravena, nikoliv však zcela dle požadavků podatele. Část plochy občanské vybavenosti bude zachována dle aktuálního návrhu ÚPmB. Ve střední části dojde k rozšíření plochy bydlení na úkor plochy smíšené obytné. Část plochy bezprostředně pod rozvodnou bude změněna z plochy C/v3 na plochu W/v3. Tato plocha bude mít za úkol odclonit případné negativní působení technického zařízení na plochy bydlení. Z toho důvodu není možné v této části vymezit plochy městské zeleně (Z), jak požaduje podatel.

Věcná podstata způsobů vypořádání předmětného podání zůstává nadále relevantní, přestože návrh nového územního plánu města Brna prošel přepracováním s ohledem na Pokyny ZMB z roku 2022 a byl uveden do jednotného standardu ÚPD dle stavebního zákona a jeho prováděcích předpisů. Výše uvedené texty je tedy nutno chápat také ve smyslu těchto úprav.

Vyhodnocení se doplňuje o následující:

Předmětná lokalita je součástí zpracovávané Územní studie Technologický park (KAM, p.o.), která mimo jiné prověří doplnění komerční vybavenosti v jižní a severní části lokality v návaznosti na realizované areály při ulici Purkyňově, doplnění bydlení v návaznosti

*na zástavbu bydlení v Medláncích v ul. Za Parkem, vymezení veřejného prostranství a prověření jeho charakteru, potřebu umístění občanského vybavení, možnost umístění mateřské školy, prověří vnitřní komunikační síť, vymezení pozemků pro obslužné komunikace s ohledem na jejich návaznost na stávající zástavbu, navrhne další dopravní napojení na stávající komunikace, řešení pěší průchodnosti lokalitou i k okolním plochám zeleně, napojení rozšířené vozovny a začlenění prodloužené tramvajové tratě včetně způsobu křížení s ostatní dopravou a řešením smyčky, návrh krajinné zeleně jako přechodu mezi Medláneckým kopcem a zástavbou a také napojení na technickou infrastrukturu. Tato ÚS nahradí územním plánem dříve předepsanou ÚS 08-Technologický park.*

#### **Námítka č.4**

##### **Výrok:**

*Námítce se nevyhovuje.*

##### **Odůvodnění:**

*Proces tvorby územního plánu obce není řízením, v němž by bylo možno namítat podobné procesní skutečnosti. Otázku případných tvrzených zásahů samosprávy do podoby Návrhu územního plánu není možno řešit, rozhodovat či v rámci námítky podjatosti procesovat v rámci projednání věcného řešení.*

*Věcná podstata způsobů vypořádání předmětného podání zůstává nadále relevantní, přestože návrh nového územního plánu města Brna prošel přepracováním s ohledem na Pokyny ZMB z roku 2022 a byl uveden do jednotného standardu ÚPD dle stavebního zákona a jeho prováděcích předpisů. Výše uvedené texty je tedy nutno chápat také ve smyslu těchto úprav.*

#### **Námítka č.5**

#### **Námítka č.6**

##### **Výrok:**

*Námítce se nevyhovuje.*

##### **Odůvodnění:**

*V rámci podání je vysloven požadavek na vypuštění návrhových ploch komunikací O-5 a O-6 z důvodu zbytečnosti, přivedení tranzitní dopravy do území, narušení přírodního zázemí v k.ú. Medlánců a je konstatováno, že je komunikace nerealizovatelná.*

*Koridory ploch dopravní infrastruktury D nejsou v namítaném území navrženy.*

*Návrh pro opakované veřejné projednání byl upraven v souvislosti s nesouhlasem vedení trasy záměru R/1 především na medláneckém katastru s ohledem na problematické propojení na ulici V Újezdech. Současně byla prověřena trasa vedoucí ve vzdálenější poloze od stávající zástavby a mimo území volnočasových aktivit v okolí Medláneckého potoka.*

*Vzhledem k nesouhlasu s původním vedením koridoru územní rezervy O-5 centrem Medlánek byla následně naznačena možnost změny jejího trasování. Tuto úpravu však z časových důvodů nebylo možné prověřit v potřebné podrobnosti a s podrobnějším vyhodnocením dopadů a vlivů na území.*

*Aby bylo možné podrobněji prověřit toto území jednak z hlediska koncepce dopravy (Odboru dopravy MMB) a z hlediska územních dopadů (Odboru územního plánování a rozvoje MMB), bylo rozhodnuto z pozice pořizovatele o jejich vymezení.*

*Z tohoto důvodu je v území územní rezerva O-6 ponechána beze změny a územní rezerva O-5 je upravena do koridoru v návaznosti od územní rezervy O-6 po propojení se záměrem R/1.*

*Po zpracování podrobnějších prověřovacích studií budou vyhodnoceny dopady do území a až následně na základě doporučení bude rozhodnuto o těchto územních rezervách. Tedy v tuto chvíli je předčasné předjímat výsledky prověření.*

*Z územního hlediska se nejedná o návrhy konkrétních záměrů komunikací, ale o prvky, které budou ve větší podrobnosti teprve prověřeny a následně až rozhodnuto o jejich případné aktivitaci.*

*Území dotčené překryvným koridorem územních rezerv je možné využívat dle současného využití nebo v souladu s podmínkami využití území plochy s rozdílným způsobem využití. Využití území pod koridory územních rezerv O-5 a O-6 je ponecháno z větší části obdobné jako v současném územním plánu, tedy v plochách s rozdílným způsobem využití: plochy zahrádek I, plochy zemědělské A nebo plochy krajinné zeleně K. Z výše uvedených důvodů nelze požadavky v současné době zohlednit.*

*Věcná podstata způsobů vypořádání předmětného podání zůstává nadále relevantní, přestože návrh nového územního plánu města Brna prošel přepracováním s ohledem na Pokyny ZMB z roku 2022 a byl uveden do jednotného standardu ÚPD dle stavebního zákona a jeho prováděcích předpisů. Výše uvedené texty je tedy nutno chápat také ve smyslu těchto úprav.*

### **Námítka č.7**

#### **Výrok:**

*Námítce se nevyhovuje.*

#### **Odůvodnění:**

*Pořizovatel se neztotožňuje s tvrzením podatele, že došlo k procesnímu pochybení v rámci procesu tvorby nového územního plánu tím, že byl na základě výsledků vyhodnocení předešlého veřejného projednání zpracován upravený Návrh. Stavební zákon výslovně předpokládá, že může být návrh územního plánu upraven, podstatně či nepodstatně, a jedná se tak o zcela legální a legitimní postup.*

*Současně není nijak podateli znemožněno uplatnit proti upravenému návrhu územního plánu svou připomínku či námítku.*

*Rovněž tak je chybným předpokladem podatele tvrzení, že jím uplatněné námítky či připomínky jsou v zásadě "bezcestné", protože město "nepočítá" s dalším projednáním.*

*Postoj města je sice v procesu tvorby územního plánu důležitý, ale vyhodnocení výsledků veřejných projednání zpracovává úřad územního plánování ve spolupráci s určeným zastupitelem a je na pořizovateli, aby po vyhodnocení správně určil další procesní postup; toto rozhodnutí nespadá do výlučné pravomoci samosprávných orgánů obce, a proto nelze podatelova tvrzení považovat za právně relevantní.*

*Jeho možnost vstoupit aktivně do procesu přípravy nového územního plánu nebyla nijak omezena a uplatněním své námítky to dokazuje; rovněž je nutné upozornit, že samotné uplatnění podání ještě nezakládá automatický nárok na to, že musí být námítce vyhověno - tím by byl popřen naopak proces vyhodnocení podání.*

*Chybnost závěrů podatele lze dokladovat tím, že úřad územního plánování na základě vyhodnocení výsledků opakovaného veřejného projednání zajistil úpravu Návrhu nového územního plánu města Brna a oznámil konání dalšího opakovaného veřejného projednání.*

*Věcná podstata způsobů vypořádání předmětného podání zůstává nadále relevantní, přestože návrh nového územního plánu města Brna prošel přepracováním s ohledem na Pokyny ZMB z roku 2022 a byl uveden do jednotného standardu ÚPD dle stavebního zákona a jeho prováděcích předpisů. Výše uvedené texty je tedy nutno chápat také ve smyslu těchto úprav.*



2507

Statutární město Brno  
Magistrát města Brna

MAGISTRÁT MĚSTA BRNA  
Odbor územního plánování a rozvoje

MMB/0342698/2021

listy: 1 přílohy  
druh:

MAGISTRÁT MĚSTA BRNA, Odbor územního plánování a rozvoje, Kounicova 67, 601 67

Č.j. MMB: 0342698  
Příl.: .....



Doručeno: 29.06.2021

### NÁMITKA / PŘIPOMÍNKA

#### UPRAVENÝ NÁVRH NOVÉHO ÚPmB – opakované veřejné projednání

#### Identifikační údaje podatele – Fyzická osoba/právnícká osoba

Jméno, příjmení / Název společnosti	[REDACTED]
Datum narození/ Identifikační číslo	[REDACTED]
Trvalé bydliště/ sídlo	[REDACTED]
E-mail:	[REDACTED]
Jsem – nejsem*) občan města Brna	
Jsem – nejsem*) vlastníkem pozemku/ů nebo stavby/staveb v ploše dotčené navrhovanou změnou katastrální území <i>medlánský</i> parcel. č. [REDACTED]	

Upřesnění obsahu námítky/připomínky (území, ke kterému se vztahuje námítka/připomínka)	
Městská část a katastrální území	Medlánky
Označení lokality, rezervy	Me-1, O-5, O-6

#### Text námítky/připomínky včetně ZDŮVODNĚNÍ

- 1. Rozvojová plocha Me-1 Technologický park**  
Požaduji **zásadně redukovat intenzitu využití území** v rozvojové lokalitě Me-1 (Technologický park Brno) v k. ú. Medlánky. Tato intenzita je pro dané území zcela neadekvátní a vytváří neúnosnou zátěž pro své okolí a celou městskou část Brno-Medlánky, kdy by mohlo jen díky této změně na malé části jejího území dojít ke zdvojnásobení obyvatel celé městské části. Současně požaduji stanovit jednoznačné limity maximální míry zastavění území a vyšší minimální podíl zeleně.
- Výšková úroveň zástavby:** V této souvislosti požaduji zejména redukovat navrhovanou výškovou úroveň tak, jak bylo dlouhodobě sledováno ve všech dokumentech v procesu přípravy nového územního plánu města (ve všech třech variantách konceptu i v původním návrhu), tedy tak, aby celá lokalita mezi spojnici ulic Hudcovy a Purkyňovy a zámeckým parkem byly výškové úrovně zástavby 2 (pod rozvodnou 3) a lokalita mezi spojnici ulic Hudcovy a Purkyňovy a stávající tramvajovou smyčkou, aby měla výškovou úroveň 3. Požaduji, aby v žádné části lokality Me-1 nebyla překročena výšková úroveň 3.
- Vymezení funkčních ploch:** Vymezení funkčních ploch požaduji tak, aby byl nadále sledován původní záměr obsažený ve všech třech variantách konceptu územního plánu, tedy dlouhodobě zamýšlené dobudování Technologického parku Brno až po spojnici ulic Hudcovy a Purkyňovy a zabráněno možnosti přeměnit celou lokalitu na rezidenční bydlení. Požaduji tedy v takto vymezené části lokality vrátit funkční plochy komerční vybavenosti „W“ s výškovou úrovní 3. Mezi spojnici ulic Hudcovy a Purkyňovy vítám nově vymezenou plochu vybavenosti. Část pozemků nad touto plochou požaduji

1

1

2

2

3

3



3 vymezit pro budoucí polyfunkční využití s bydlením i občanskou vybaveností jako plochu C/v2. Plochu bezprostředně pod rozvodnou vymezit jako zeleň Z a zbývající plochu jako plochu bydlení B/r2, jak tomu bylo ve všech dosavadních dokumentech. Požadují zachování povinnosti zpracovat územní studii.

3

4 **Systémová podjatost:** Namítám systémovou podjatost v procesu přípravy nového územního plánu v lokalitě Me-1 Technologický park. Je to totiž město samotné, které vlastní bezprostředně nebo přes jím ovládané společnosti pozemky v této lokalitě. Intenzita využití území ve prospěch bydlení a výšková úroveň zástavby se měnila postupně s tím, jak město navýšilo svůj podíl ve společnosti Technologický park Brno a.s. a jak následně začalo zvažovat různé formy zcizení pozemků v této lokalitě za účelem sanování rozpočtu města. To se postupně projevilo v návrhu nového ÚP z roku 2020, kde byly změněny funkční plochy oproti všem variantám konceptu a v rozporu s Pokyny pro dopracování návrhu tak, aby bylo možné postavit více lukrativních bytových domů a pozemky tak více zhodnotit prodejem některému z developerů, a dále v upraveném návrhu ÚP, kde byly ze stejného důvodu dramaticky navýšeny výškové úrovně výstavby a opět tak zvýšena intenzita výtěžnosti území pro případ jeho zcizení. Provádět změny ÚP za účelem zvyšování hodnoty majetku města nebo sanování jeho rozpočtu je přitom zcela v rozporu se zákonem definovanými cíli a úkoly územního plánování. Je rovněž v rozporu s principem rovného zacházení.

4

4

5 **2. Návrhové plochy komunikací O-5 (komunikační propojení ulice Turistické a areálu bývalých kasáren v Řečkovicích) a O-6 (prodloužení ulice Purkyňovy do ulice Turistické)**

5

6 Rezerva pro tyto komunikace je zbytečná. Tyto komunikace nemají žádný potenciál dopravě v Medlánkách odlehčit, ale naopak do Medláněk přivedou novou tranzitní dopravu, která tudy nutně jezdit nemusí. Tím dojde ke zničení cenné rekreační lokality Medláneckého letiště a přírodní památky Medlánecké kopce. Rezerva pro tyto komunikace je navržena přes soukromé pozemky, přes zahrady a stávající biokoridor. Nejen že by zásadně znehodnotila území, ale je ve své podstatě nerealizovatelná.

6

6

7 **3. Procesní pochybení při tvorbě upraveného návrhu a zkrácení zákonných práv účastníků**

7

Mám za to, že v důsledku pochybení v procesu tvorby upraveného návrhu ÚP byla porušena má zákonná práva reálně svými námitkami a připomínkami ovlivnit výslednou podobu nového územního plánu. Upravený návrh totiž přinesl zcela nová, v původním návrhu nezahrnutá, řešení, jako např. v mé námitce/připomínce uvedené dramatické navýšení výškových úrovní v lokalitě Me-1 Technologický park a rezervu komunikace O-5. Tato nová řešení přitom nepožadovala žádná dotčená osoba ani dotčený státní orgán. Vyhovění mé námitce či připomínce proti takovému řešení obsaženému v upraveném návrhu by však bylo podstatnou úpravou s nutností nového, v tomto případě již třetího, veřejného projednání. S tím však město nepočítá. Procesním pochybením, spočívajícím ve skutečnosti, že byla do upraveného návrhu zapracována zcela nová řešení a regulace území bez možnosti dosáhnout v předpokládaném procesu přípravy nového ÚP města Brna reálně jejich přehodnocení na základě zákona uplatněných připomínek a námitek, došlo ke krácení mých zákonných práv, čímž došlo k obdobné situaci, kterou procesní právo zná jako „odnětí instance“.

7

V BANĚ dne 28.6.2021

Podpis: ..

\*nehodící se škrtněte

## **MMB/0342698/2021**

### **Námítka č.1**

#### **Výrok:**

Námítce se nevyhovuje.

#### **Odůvodnění:**

Podatel zásadně požaduje zredukovat intenzitu využití předmětné rozvojové lokality, a to formou nastavení limitů maximální míry zastavění a stanovením vyššího minimálního podílu zeleně.

De facto celá plocha předmětné rozvojové lokality je v platném ÚPmB vymezena jako plocha zastavitelná (vyjma menších ploch zeleně a veřejných prostranství). Zároveň je převážná část parcel vlastnictvím soukromých vlastníků (vyjma plochy V/a2, části ploch D/a3 a většiny veřejných prostranství). Není tudíž možné v návrhu ÚPmB vymezit větší nezastavěné plochy zeleně a tím snížit intenzitu využití území, jelikož v případě, že by došlo ke změně plochy stavební (viz platný ÚPmB) na plochu nestavební, tak hrozí náhrada škody za změnu využití území dle § 102 odst. 2 zákona č. 183/2006 Sb., o územním plánování a stavebním řádu.

Zároveň se v návrhu ÚPmB nevymezují ani menší plochy zeleně, tak jak jsou vymezeny v platném ÚPmB. Z důvodu zvoleného měřítka výkresů a podrobnosti ÚPmB byla pro návrh ÚP stanovena minimální velikost funkční plochy na 0,5 ha (pouze ve zvláštních případech na 0,2 ha) v souladu s ustanovením § 3 odst. 1 vyhlášky č. 501/2006 Sb. Návrh ÚPmB řeší zastoupení zeleně u funkčních ploch nastavením minimálního zastoupení zeleně, které je u ploch B a C 30 % pro disponibilní pozemky stavebního záměru, u ploch W pak 20 % pro disponibilní pozemky stavebního záměru. Vzhledem k tomu, že se v blízkosti předmětné plochy nachází velké plochy krajinné i městské zeleně, tak zpracovatel nepovažuje za nutné tyto podíly navyšovat.

Věcná podstata způsobů vypořádání předmětného podání zůstává nadále relevantní, přestože návrh nového územního plánu města Brna prošel přepracováním s ohledem na Pokyny ZMB z roku 2022 a byl uveden do jednotného standardu ÚPD dle stavebního zákona a jeho prováděcích předpisů. Výše uvedené texty je tedy nutno chápat také ve smyslu těchto úprav.

### **Námítka č.2**

#### **Výrok:**

Námítce se vyhovuje částečně.

#### **Odůvodnění:**

Podatel požaduje, aby výšková úroveň zástavby v severní části předmětné lokality byla stanovena na úroveň 2 (v části pod rozvodnou úroveň 3) a ve zbývajících částech předmětné lokality, aby byla stanovena maximálně 3. výšková úroveň zástavby.

V severní části předmětné lokality bude pod rozvodnou zachována výšková úroveň 3. Ve zbylé části bude rozšířena plocha bydlení s výškovou úrovní 2. Podél pozemní komunikace spojující ulice Hudcova a Purkyňova však zůstane zachován úzký pás plochy smíšené obytné (C) s výškovou úrovní 3. Smyslem stanovení vyšší úrovně zástavby u této plochy je ochrana nižší rezidentní zástavby, která se nachází za ní, od potenciálně rušnější pozemní komunikace (odclonění negativních vlivů dopravy). Stanovování vyšší úrovně zástavby podél městských tříd a rušnějších pozemních komunikací je pravidlem v celém ÚPmB.

Ve zbývajících částech předmětné lokality bude u ploch smíšených obytných zachována výšková úroveň zástavby 5. Snížení výškové úrovně zástavby dle požadavků podatele není z městotvorného hlediska možné. Zintenzivnění využití předmětné plochy je krok, v jehož důsledku by mělo dojít k omezení suburbanizace, což je jeden z hlavních cílů nového ÚPmB. U ostatních ploch je zachována výšková úroveň zástavby 3.



Věcná podstata způsobů vypořádání předmětného podání zůstává nadále relevantní, přestože návrh nového územního plánu města Brna prošel přepracováním s ohledem na Pokyny ZMB z roku 2022 a byl uveden do jednotného standardu ÚPD dle stavebního zákona a jeho prováděcích předpisů. Výše uvedené texty je tedy nutno chápat také ve smyslu těchto úprav.

Vyhodnocení se doplňuje o následující:

Předmětná lokalita je součástí zpracovávané Územní studie Technologický park (KAM, p.o.), která mimo jiné prověřila a zpodrobnila využití funkčních ploch, zpřesnila prostorové regulativy, upřesnila systém dopravní infrastruktury a definovala obslužnost jednotlivých ploch. Tato ÚS nahradí územním plánem dříve předepsanou ÚS 08-Technologický park. V rámci řešení této ÚS došlo ke změně návrhu využití území - přehodnocení intenzity využití – pro celou rozvojovou lokalitu Me-1 byla jako maximální výšková hladina vyhodnocena hladina 4 (9-22 m).

### **Námítka č.3**

#### **Výrok:**

Námítce se vyhovuje částečně.

#### **Odůvodnění:**

Podatel požaduje, aby byl v předmětné rozvojové lokalitě zachován původní záměr dobudování Technologického parku Brno a tím bylo zabráněno možnosti přeměnit celou lokalitu na rezidenční bydlení. Podatel tedy požaduje na předmětných plochách nastavit funkční plochy komerční vybavenosti (W) s výškovou úrovní 3. Dále podatel požaduje v severní části rozvojové lokality změnit vymezení plochy na C/v2, plochy městské zeleně (Z) a plochy bydlení B/r2. Podatel taktéž požaduje zachování povinnosti zpracovat pro předmětnou lokalitu územní studii.

Zpracovatel prověřil nutnost doplnit v rámci předmětné lokality plochy komerční vybavenosti (W) v návaznosti na realizované areály při ulici Purkyňova. Dle jeho posouzení není v lokalitě nutné vymezovat další plochy W (vyjma ploch v jihozápadní a severozápadní části předmětné lokality, které doplňují souvislý pás ploch komerční vybavenosti a byl u nich ponechám způsob využití W a nově vymezené plochy W v severní části – viz níže). Přeměnou původně plánovaných ploch W na plochy smíšené obytné (C) je reagováno na deficitní funkci bydlení, což je jeden z hlavních problémů současné doby. Zvýšení možnosti stavět objekty pro bydlení, resp. pro smíšenou funkci, je základním požadavkem města a jde o jednu z hlavních úloh územního plánu. Předmětná lokalita přirozeně propojuje městské části Královo Pole a Medlánky v oblasti Technologického parku, který dle návrhu ÚPmB doplní o rezidenční využití v kombinaci s občanskou vybaveností a službami a tím zajistí chybějící mísení funkcí v území.

Severní část předmětné rozvojové lokality bude částečně upravena, nikoliv však zcela dle požadavků podatele. Část plochy občanské vybavenosti bude zachována dle aktuálního návrhu ÚPmB. Ve střední části dojde k rozšíření plochy bydlení na úkor plochy smíšené obytné. Část plochy bezprostředně pod rozvodnou bude změněna z plochy C/v3 na plochu W/v3. Tato plocha bude mít za úkol odclonit případné negativní působení technického zařízení na plochy bydlení. Z toho důvodu není možné v této části vymezit plochy městské zeleně (Z), jak požaduje podatel.

Věcná podstata způsobů vypořádání předmětného podání zůstává nadále relevantní, přestože návrh nového územního plánu města Brna prošel přepracováním s ohledem na Pokyny ZMB z roku 2022 a byl uveden do jednotného standardu ÚPD dle stavebního zákona a jeho prováděcích předpisů. Výše uvedené texty je tedy nutno chápat také ve smyslu těchto úprav.

Vyhodnocení se doplňuje o následující:

Předmětná lokalita je součástí zpracovávané Územní studie Technologický park (KAM, p.o.), která mimo jiné prověří doplnění komerční vybavenosti v jižní a severní části lokality v návaznosti na realizované areály při ulici Purkyňově, doplnění bydlení v návaznosti

*na zástavbu bydlení v Medláncích v ul. Za Parkem, vymezení veřejného prostranství a prověření jeho charakteru, potřebu umístění občanského vybavení, možnost umístění mateřské školy, prověří vnitřní komunikační síť, vymezení pozemků pro obslužné komunikace s ohledem na jejich návaznost na stávající zástavbu, navrhne další dopravní napojení na stávající komunikace, řešení pěší průchodnosti lokalitou i k okolním plochám zeleně, napojení rozšířené vozovny a začlenění prodloužené tramvajové tratě včetně způsobu křížení s ostatní dopravou a řešením smyčky, návrh krajinné zeleně jako přechodu mezi Medláneckým kopcem a zástavbou a také napojení na technickou infrastrukturu. Tato ÚS nahradí územním plánem dříve předepsanou ÚS 08-Technologický park.*

#### **Námítka č.4**

##### **Výrok:**

*Námítce se nevyhovuje.*

##### **Odůvodnění:**

*Proces tvorby územního plánu obce není řízením, v němž by bylo možno namítat podobné procesní skutečnosti. Otázku případných tvrzených zásahů samosprávy do podoby Návrhu územního plánu není možno řešit, rozhodovat či v rámci námítky podjatosti procesovat v rámci projednání věcného řešení.*

*Věcná podstata způsobů vypořádání předmětného podání zůstává nadále relevantní, přestože návrh nového územního plánu města Brna prošel přepracováním s ohledem na Pokyny ZMB z roku 2022 a byl uveden do jednotného standardu ÚPD dle stavebního zákona a jeho prováděcích předpisů. Výše uvedené texty je tedy nutno chápat také ve smyslu těchto úprav.*

#### **Námítka č.5**

#### **Námítka č.6**

##### **Výrok:**

*Námítce se nevyhovuje.*

##### **Odůvodnění:**

*V rámci podání je vysloven požadavek na vypuštění návrhových ploch komunikací O-5 a O-6 z důvodu zbytečnosti, přivedení tranzitní dopravy do území, narušení přírodního zázemí v k.ú. Medlánců a je konstatováno, že je komunikace nerealizovatelná.*

*Koridory ploch dopravní infrastruktury D nejsou v namítaném území navrženy.*

*Návrh pro opakované veřejné projednání byl upraven v souvislosti s nesouhlasem vedení trasy záměru R/1 především na medláneckém katastru s ohledem na problematické propojení na ulici V Újezdech. Současně byla prověřena trasa vedoucí ve vzdálenější poloze od stávající zástavby a mimo území volnočasových aktivit v okolí Medláneckého potoka.*

*Vzhledem k nesouhlasu s původním vedením koridoru územní rezervy O-5 centrem Medlánců byla následně naznačena možnost změny jejího trasování. Tuto úpravu však z časových důvodů nebylo možné prověřit v potřebné podrobnosti a s podrobnějším vyhodnocením dopadů a vlivů na území.*

*Aby bylo možné podrobněji prověřit toto území jednak z hlediska koncepce dopravy (Odboru dopravy MMB) a z hlediska územních dopadů (Odboru územního plánování a rozvoje MMB), bylo rozhodnuto z pozice pořizovatele o jejich vymezení.*

*Z tohoto důvodu je v území územní rezerva O-6 ponechána beze změny a územní rezerva O-5 je upravena do koridoru v návaznosti od územní rezervy O-6 po propojení se záměrem R/1.*

*Po zpracování podrobnějších prověřovacích studií budou vyhodnoceny dopady do území a až následně na základě doporučení bude rozhodnuto o těchto územních rezervách. Tedy v tuto chvíli je předčasné předjímat výsledky prověření.*

*Z územního hlediska se nejedná o návrhy konkrétních záměrů komunikací, ale o prvky, které budou ve větší podrobnosti teprve prověřeny a následně až rozhodnuto o jejich případné aktivitě.*

*Území dotčené překryvným koridorem územních rezerv je možné využívat dle současného využití nebo v souladu s podmínkami využití území plochy s rozdílným způsobem využití. Využití území pod koridory územních rezerv O-5 a O-6 je ponecháno z větší části obdobné jako v současném územním plánu, tedy v plochách s rozdílným způsobem využití: plochy zahrádek I, plochy zemědělské A nebo plochy krajinné zeleně K. Z výše uvedených důvodů nelze požadavky v současné době zohlednit.*

*Věcná podstata způsobů vypořádání předmětného podání zůstává nadále relevantní, přestože návrh nového územního plánu města Brna prošel přepracováním s ohledem na Pokyny ZMB z roku 2022 a byl uveden do jednotného standardu ÚPD dle stavebního zákona a jeho prováděcích předpisů. Výše uvedené texty je tedy nutno chápat také ve smyslu těchto úprav.*

### **Námítka č.7**

#### **Výrok:**

*Námítce se nevyhovuje.*

#### **Odůvodnění:**

*Pořizovatel se neztotožňuje s tvrzením podatele, že došlo k procesnímu pochybení v rámci procesu tvorby nového územního plánu tím, že byl na základě výsledků vyhodnocení předešlého veřejného projednání zpracován upravený Návrh. Stavební zákon výslovně předpokládá, že může být návrh územního plánu upraven, podstatně či nepodstatně, a jedná se tak o zcela legální a legitimní postup.*

*Současně není nijak podateli znemožněno uplatnit proti upravenému návrhu územního plánu svou připomínku či námítku.*

*Rovněž tak je chybným předpokladem podatele tvrzení, že jím uplatněné námítky či připomínky jsou v zásadě "bezcestné", protože město "nepočítá" s dalším projednáním.*

*Postoj města je sice v procesu tvorby územního plánu důležitý, ale vyhodnocení výsledků veřejných projednání zpracovává úřad územního plánování ve spolupráci s určeným zastupitelem a je na pořizovateli, aby po vyhodnocení správně určil další procesní postup; toto rozhodnutí nespadá do výlučné pravomoci samosprávných orgánů obce, a proto nelze podatelova tvrzení považovat za právně relevantní.*

*Jeho možnost vstoupit aktivně do procesu přípravy nového územního plánu nebyla nijak omezena a uplatněním své námítky to dokazuje; rovněž je nutné upozornit, že samotné uplatnění podání ještě nezakládá automatický nárok na to, že musí být námítce vyhověno - tím by byl popřen naopak proces vyhodnocení podání.*

*Chybnost závěrů podatele lze dokladovat tím, že úřad územního plánování na základě vyhodnocení výsledků opakovaného veřejného projednání zajistil úpravu Návrhu nového územního plánu města Brna a oznámil konání dalšího opakovaného veřejného projednání.*

*Věcná podstata způsobů vypořádání předmětného podání zůstává nadále relevantní, přestože návrh nového územního plánu města Brna prošel přepracováním s ohledem na Pokyny ZMB z roku 2022 a byl uveden do jednotného standardu ÚPD dle stavebního zákona a jeho prováděcích předpisů. Výše uvedené texty je tedy nutno chápat také ve smyslu těchto úprav.*



2648

MAGISTRÁT MĚSTA  
Odbor územního plánování

MAGISTRÁT MĚSTA BRNA, Odbor územního plánování a rozvoje, Kounicova 67, 601 67 Brno


Došlo: 30-06-2021  
Č.j. MMB: 0042699  
Příl.: .....

Statutární město Brno  
Doručeno: 29.06.2021  
MMB/0342699/2021  
Listy: 1  
přílohy:  
druh: 11/SV  
rmb1es742f73e6

### NÁMITKA / PŘIPOMÍNKA

#### UPRAVENÝ NÁVRH NOVÉHO ÚPmB – opakované veřejné projednání

#### Identifikační údaje podatele – Fyzická osoba/právníka osoba

Jméno, příjmení /	
Název společnosti	
Datum narození/	
Identifikační číslo	
Trvalé bydliště/ sídlo	
E-mail:	

Jsem ~~nejsem~~ \*) občan města Brna

Jsem – nejsem \*) vlastníkem pozemku/ů nebo stavby/staveb v ploše dotčené navrhovanou změnou katastrální území ..... parcel. č. ....

#### Upřesnění obsahu námítky/připomínky (území, ke kterému se vztahuje námítka/připomínka)

Městská část a katastrální území	Medlánky
Označení lokality, rezervy	Me-1, O-5, O-6

#### Text námítky/připomínky včetně ZDŮVODNĚNÍ

- 1. Rozvojová plocha Me-1 Technologický park**  
Požaduji **zásadně redukovat intenzitu využití území** v rozvojové lokalitě Me-1 (Technologický park Brno) v k. ú. Medlánky. Tato intenzita je pro dané území zcela neadekvátní a vytváří neúnosnou zátěž pro své okolí a celou městskou část Brno-Medlánky, kdy by mohlo jen díky této změně na malé části jejího území dojít ke zdvojnásobení obyvatel celé městské části. Současně požaduji stanovit jednoznačné limity maximální míry zastavění území a vyšší minimální podíl zeleně.
- Výšková úroveň zástavby:** V této souvislosti požaduji zejména redukovat navrhovanou výškovou úroveň tak, jak bylo dlouhodobě sledováno ve všech dokumentech v procesu přípravy nového územního plánu města (ve všech třech variantách konceptu i v původním návrhu), tedy tak, aby celá lokalita mezi spojnicí ulic Hudcovy a Purkyňovy a zámeckým parkem byly výškové úrovně zástavby 2 (pod rozvodnou 3) a lokalita mezi spojnicí ulic Hudcovy a Purkyňovy a stávající tramvajovou smyčkou, aby měla výškovou úroveň 3. Požaduji, aby v žádné části lokality Me-1 nebyla překročena výšková úroveň 3.
- Vymezení funkčních ploch:** Vymezení funkčních ploch požaduji tak, aby byl nadále sledován původní záměr obsažený ve všech třech variantách konceptu územního plánu, tedy dlouhodobě zamýšlené dobudování Technologického parku Brno až po spojnici ulic Hudcovy a Purkyňovy a zabráněno možnosti přeměnit celou lokalitu na rezidenční bydlení. Požaduji tedy v takto vymezené části lokality vrátit funkční plochy komerční vybavenosti „W“ s výškovou úrovní 3. Mezi spojnicí ulic Hudcovy a Purkyňovy vítám nově vymezenou plochu vybavenosti. Část pozemků nad touto plochou požaduji

1

1

2

2

3

3



3 vymezit pro budoucí polyfunkční využití s bydlením i občanskou vybaveností jako plochu C/v2. Plochu bezprostředně pod rozvodnou vymezit jako zeleň Z a zbývající plochu jako plochu bydlení B/r2, jak tomu bylo ve všech dosavadních dokumentech. Požadují zachování povinnosti zpracovat územní studii.

3

4 **Systémová podjatost:** Namítám systémovou podjatost v procesu přípravy nového územního plánu v lokalitě Me-1 Technologický park. Je to totiž město samotné, které vlastní bezprostředně nebo přes jím ovládané společnosti pozemky v této lokalitě. Intenzita využití území ve prospěch bydlení a výšková úroveň zástavby se měnila postupně s tím, jak město navýšilo svůj podíl ve společnosti Technologický park Brno a.s. a jak následně začalo zvažovat různé formy zcizení pozemků v této lokalitě za účelem sanování rozpočtu města. To se postupně projevilo v návrhu nového ÚP z roku 2020, kde byly změněny funkční plochy oproti všem variantám konceptu a v rozporu s Pokyny pro dopracování návrhu tak, aby bylo možné postavit více lukrativních bytových domů a pozemky tak více zhodnotit prodejem některému z developerů, a dále v upraveném návrhu ÚP, kde byly ze stejného důvodu dramaticky navýšeny výškové úrovně výstavby a opět tak zvýšena intenzita výtěžnosti území pro případ jeho zcizení. Provádět změny ÚP za účelem zvyšování hodnoty majetku města nebo sanování jeho rozpočtu je přitom zcela v rozporu se zákonem definovanými cíli a úkoly územního plánování. Je rovněž v rozporu s principem rovného zacházení.

4

## 5 2. Návrhové plochy komunikací O-5 (komunikační propojení ulice Turistické a areálu bývalých kasáren v Řečkovících) a O-6 (prodloužení ulice Purkyňovy do ulice Turistické)

5

6 Rezerva pro tyto komunikace je zbytečná. Tyto komunikace nemají žádný potenciál dopravě v Medlánkách odlehčit, ale naopak do Medlánek přivedou novou tranzitní dopravu, která tudy nutně jezdit nemusí. Tím dojde ke zničení cenné rekreační lokality Medláneckého letiště a přírodní památky Medlánecké kopce. Rezerva pro tyto komunikace je navržena přes soukromé pozemky, přes zahrady a stávající biokoridor. Nejen že by zásadně znehodnotila území, ale je ve své podstatě nerealizovatelná.

6

## 7 3. Procesní pochybení při tvorbě upraveného návrhu a zkrácení zákonných práv účastníků

7

Mám za to, že v důsledku pochybení v procesu tvorby upraveného návrhu ÚP byla porušena má zákonná práva reálně svými námitkami a připomínkami ovlivnit výslednou podobu nového územního plánu. Upravený návrh totiž přinesl zcela nová, v původním návrhu nezahrnutá, řešení, jako např. v mé námitce/připomínce uvedené dramatické navýšení výškových úrovní v lokalitě Me-1 Technologický park a rezervu komunikace O-5. Tato nová řešení přitom nepožadovala žádná dotčená osoba ani dotčený státní orgán. Vyhovění mé námitce či připomínce proti takovému řešení obsaženému v upraveném návrhu by však bylo podstatnou úpravou s nutností nového, v tomto případě již třetího, veřejného projednání. S tím však město nepočítá. Procesním pochybením, spočívajícím ve skutečnosti, že byla do upraveného návrhu zapracována zcela nová řešení a regulace území bez možnosti dosáhnout v předpokládaném procesu přípravy nového ÚP města Brna reálně jejich přehodnocení na základě zákona uplatněných připomínek a námitek, došlo ke zkrácení mých zákonných práv, čímž došlo k obdobné situaci, kterou procesní právo zná jako „odnětí instance“.

v Brně

dne 27.6.2021

Podpí

\*nehodící se škrtněte

## **MMB/0342699/2021**

### **Námítka č.1**

#### **Výrok:**

Námítce se nevyhovuje.

#### **Odůvodnění:**

Podatel zásadně požaduje zredukovat intenzitu využití předmětné rozvojové lokality, a to formou nastavení limitů maximální míry zastavění a stanovením vyššího minimálního podílu zeleně.

De facto celá plocha předmětné rozvojové lokality je v platném ÚPmB vymezena jako plocha zastavitelná (vyjma menších ploch zeleně a veřejných prostranství). Zároveň je převážná část parcel vlastnictvím soukromých vlastníků (vyjma plochy V/a2, části ploch D/a3 a většiny veřejných prostranství). Není tudíž možné v návrhu ÚPmB vymezit větší nezastavěné plochy zeleně a tím snížit intenzitu využití území, jelikož v případě, že by došlo ke změně plochy stavební (viz platný ÚPmB) na plochu nestavební, tak hrozí náhrada škody za změnu využití území dle § 102 odst. 2 zákona č. 183/2006 Sb., o územním plánování a stavebním řádu.

Zároveň se v návrhu ÚPmB nevymezují ani menší plochy zeleně, tak jak jsou vymezeny v platném ÚPmB. Z důvodu zvoleného měřítka výkresů a podrobnosti ÚPmB byla pro návrh ÚP stanovena minimální velikost funkční plochy na 0,5 ha (pouze ve zvláštních případech na 0,2 ha) v souladu s ustanovením § 3 odst. 1 vyhlášky č. 501/2006 Sb. Návrh ÚPmB řeší zastoupení zeleně u funkčních ploch nastavením minimálního zastoupení zeleně, které je u ploch B a C 30 % pro disponibilní pozemky stavebního záměru, u ploch W pak 20 % pro disponibilní pozemky stavebního záměru. Vzhledem k tomu, že se v blízkosti předmětné plochy nachází velké plochy krajinné i městské zeleně, tak zpracovatel nepovažuje za nutné tyto podíly navyšovat.

Věcná podstata způsobů vypořádání předmětného podání zůstává nadále relevantní, přestože návrh nového územního plánu města Brna prošel přepracováním s ohledem na Pokyny ZMB z roku 2022 a byl uveden do jednotného standardu ÚPD dle stavebního zákona a jeho prováděcích předpisů. Výše uvedené texty je tedy nutno chápat také ve smyslu těchto úprav.

### **Námítka č.2**

#### **Výrok:**

Námítce se vyhovuje částečně.

#### **Odůvodnění:**

Podatel požaduje, aby výšková úroveň zástavby v severní části předmětné lokality byla stanovena na úroveň 2 (v části pod rozvodnou úroveň 3) a ve zbývajících částech předmětné lokality, aby byla stanovena maximálně 3. výšková úroveň zástavby.

V severní části předmětné lokality bude pod rozvodnou zachována výšková úroveň 3. Ve zbylé části bude rozšířena plocha bydlení s výškovou úrovní 2. Podél pozemní komunikace spojující ulice Hudcova a Purkyňova však zůstane zachován úzký pás plochy smíšené obytné (C) s výškovou úrovní 3. Smyslem stanovení vyšší úrovně zástavby u této plochy je ochrana nižší rezidentní zástavby, která se nachází za ní, od potenciálně rušnější pozemní komunikace (odclonění negativních vlivů dopravy). Stanovování vyšší úrovně zástavby podél městských tříd a rušnějších pozemních komunikací je pravidlem v celém ÚPmB.

Ve zbývajících částech předmětné lokality bude u ploch smíšených obytných zachována výšková úroveň zástavby 5. Snížení výškové úrovně zástavby dle požadavků podatele není z městotvorného hlediska možné. Zintenzivnění využití předmětné plochy je krok, v jehož důsledku by mělo dojít k omezení suburbanizace, což je jeden z hlavních cílů nového ÚPmB. U ostatních ploch je zachována výšková úroveň zástavby 3.



Věcná podstata způsobů vypořádání předmětného podání zůstává nadále relevantní, přestože návrh nového územního plánu města Brna prošel přepracováním s ohledem na Pokyny ZMB z roku 2022 a byl uveden do jednotného standardu ÚPD dle stavebního zákona a jeho prováděcích předpisů. Výše uvedené texty je tedy nutno chápat také ve smyslu těchto úprav.

Vyhodnocení se doplňuje o následující:

Předmětná lokalita je součástí zpracovávané Územní studie Technologický park (KAM, p.o.), která mimo jiné prověřila a zpodrobnila využití funkčních ploch, zpřesnila prostorové regulativy, upřesnila systém dopravní infrastruktury a definovala obslužnost jednotlivých ploch. Tato ÚS nahradí územním plánem dříve předepsanou ÚS 08-Technologický park. V rámci řešení této ÚS došlo ke změně návrhu využití území - přehodnocení intenzity využití – pro celou rozvojovou lokalitu Me-1 byla jako maximální výšková hladina vyhodnocena hladina 4 (9-22 m).

### **Námítka č.3**

#### **Výrok:**

Námítce se vyhovuje částečně.

#### **Odůvodnění:**

Podatel požaduje, aby byl v předmětné rozvojové lokalitě zachován původní záměr dobudování Technologického parku Brno a tím bylo zabráněno možnosti přeměnit celou lokalitu na rezidenční bydlení. Podatel tedy požaduje na předmětných plochách nastavit funkční plochy komerční vybavenosti (W) s výškovou úrovní 3. Dále podatel požaduje v severní části rozvojové lokality změnit vymezení plochy na C/v2, plochy městské zeleně (Z) a plochy bydlení B/r2. Podatel taktéž požaduje zachování povinnosti zpracovat pro předmětnou lokalitu územní studii.

Zpracovatel prověřil nutnost doplnit v rámci předmětné lokality plochy komerční vybavenosti (W) v návaznosti na realizované areály při ulici Purkyňova. Dle jeho posouzení není v lokalitě nutné vymezovat další plochy W (vyjma ploch v jihozápadní a severozápadní části předmětné lokality, které doplňují souvislý pás ploch komerční vybavenosti a byl u nich ponechám způsob využití W a nově vymezené plochy W v severní části – viz níže). Přeměnou původně plánovaných ploch W na plochy smíšené obytné (C) je reagováno na deficitní funkci bydlení, což je jeden z hlavních problémů současné doby. Zvýšení možnosti stavět objekty pro bydlení, resp. pro smíšenou funkci, je základním požadavkem města a jde o jednu z hlavních úloh územního plánu. Předmětná lokalita přirozeně propojuje městské části Královo Pole a Medlánky v oblasti Technologického parku, který dle návrhu ÚPmB doplní o rezidenční využití v kombinaci s občanskou vybaveností a službami a tím zajistí chybějící mísení funkcí v území.

Severní část předmětné rozvojové lokality bude částečně upravena, nikoliv však zcela dle požadavků podatele. Část plochy občanské vybavenosti bude zachována dle aktuálního návrhu ÚPmB. Ve střední části dojde k rozšíření plochy bydlení na úkor plochy smíšené obytné. Část plochy bezprostředně pod rozvodnou bude změněna z plochy C/v3 na plochu W/v3. Tato plocha bude mít za úkol odclonit případné negativní působení technického zařízení na plochy bydlení. Z toho důvodu není možné v této části vymezit plochy městské zeleně (Z), jak požaduje podatel.

Věcná podstata způsobů vypořádání předmětného podání zůstává nadále relevantní, přestože návrh nového územního plánu města Brna prošel přepracováním s ohledem na Pokyny ZMB z roku 2022 a byl uveden do jednotného standardu ÚPD dle stavebního zákona a jeho prováděcích předpisů. Výše uvedené texty je tedy nutno chápat také ve smyslu těchto úprav.

Vyhodnocení se doplňuje o následující:

Předmětná lokalita je součástí zpracovávané Územní studie Technologický park (KAM, p.o.), která mimo jiné prověří doplnění komerční vybavenosti v jižní a severní části lokality v návaznosti na realizované areály při ulici Purkyňově, doplnění bydlení v návaznosti

*na zástavbu bydlení v Medláncích v ul. Za Parkem, vymezení veřejného prostranství a prověření jeho charakteru, potřebu umístění občanského vybavení, možnost umístění mateřské školy, prověří vnitřní komunikační síť, vymezení pozemků pro obslužné komunikace s ohledem na jejich návaznost na stávající zástavbu, navrhne další dopravní napojení na stávající komunikace, řešení pěší průchodnosti lokalitou i k okolním plochám zeleně, napojení rozšířené vozovny a začlenění prodloužené tramvajové tratě včetně způsobu křížení s ostatní dopravou a řešením smyčky, návrh krajinné zeleně jako přechodu mezi Medláneckým kopcem a zástavbou a také napojení na technickou infrastrukturu. Tato ÚS nahradí územním plánem dříve předepsanou ÚS 08-Technologický park.*

#### **Námítka č.4**

##### **Výrok:**

*Námítce se nevyhovuje.*

##### **Odůvodnění:**

*Proces tvorby územního plánu obce není řízením, v němž by bylo možno namítat podobné procesní skutečnosti. Otázku případných tvrzených zásahů samosprávy do podoby Návrhu územního plánu není možno řešit, rozhodovat či v rámci námítky podjatosti procesovat v rámci projednání věcného řešení.*

*Věcná podstata způsobů vypořádání předmětného podání zůstává nadále relevantní, přestože návrh nového územního plánu města Brna prošel přepracováním s ohledem na Pokyny ZMB z roku 2022 a byl uveden do jednotného standardu ÚPD dle stavebního zákona a jeho prováděcích předpisů. Výše uvedené texty je tedy nutno chápat také ve smyslu těchto úprav.*

#### **Námítka č.5**

#### **Námítka č.6**

##### **Výrok:**

*Námítce se nevyhovuje.*

##### **Odůvodnění:**

*V rámci podání je vysloven požadavek na vypuštění návrhových ploch komunikací O-5 a O-6 z důvodu zbytečnosti, přivedení tranzitní dopravy do území, narušení přírodního zázemí v k.ú. Medlánců a je konstatováno, že je komunikace nerealizovatelná.*

*Koridory ploch dopravní infrastruktury D nejsou v namítaném území navrženy.*

*Návrh pro opakované veřejné projednání byl upraven v souvislosti s nesouhlasem vedení trasy záměru R/1 především na medláneckém katastru s ohledem na problematické propojení na ulici V Újezdech. Současně byla prověřena trasa vedoucí ve vzdálenější poloze od stávající zástavby a mimo území volnočasových aktivit v okolí Medláneckého potoka.*

*Vzhledem k nesouhlasu s původním vedením koridoru územní rezervy O-5 centrem Medlánců byla následně naznačena možnost změny jejího trasování. Tuto úpravu však z časových důvodů nebylo možné prověřit v potřebné podrobnosti a s podrobnějším vyhodnocením dopadů a vlivů na území.*

*Aby bylo možné podrobněji prověřit toto území jednak z hlediska koncepce dopravy (Odboru dopravy MMB) a z hlediska územních dopadů (Odboru územního plánování a rozvoje MMB), bylo rozhodnuto z pozice pořizovatele o jejich vymezení.*

*Z tohoto důvodu je v území územní rezerva O-6 ponechána beze změny a územní rezerva O-5 je upravena do koridoru v návaznosti od územní rezervy O-6 po propojení se záměrem R/1.*

*Po zpracování podrobnějších prověřovacích studií budou vyhodnoceny dopady do území a až následně na základě doporučení bude rozhodnuto o těchto územních rezervách. Tedy v tuto chvíli je předčasné předjímat výsledky prověření.*

*Z územního hlediska se nejedná o návrhy konkrétních záměrů komunikací, ale o prvky, které budou ve větší podrobnosti teprve prověřeny a následně až rozhodnuto o jejich případné aktivitě.*

*Území dotčené překryvným koridorem územních rezerv je možné využívat dle současného využití nebo v souladu s podmínkami využití území plochy s rozdílným způsobem využití. Využití území pod koridory územních rezerv O-5 a O-6 je ponecháno z větší části obdobné jako v současném územním plánu, tedy v plochách s rozdílným způsobem využití: plochy zahrádek I, plochy zemědělské A nebo plochy krajinné zeleně K. Z výše uvedených důvodů nelze požadavky v současné době zohlednit.*

*Věcná podstata způsobů vypořádání předmětného podání zůstává nadále relevantní, přestože návrh nového územního plánu města Brna prošel přepracováním s ohledem na Pokyny ZMB z roku 2022 a byl uveden do jednotného standardu ÚPD dle stavebního zákona a jeho prováděcích předpisů. Výše uvedené texty je tedy nutno chápat také ve smyslu těchto úprav.*

### **Námítka č.7**

#### **Výrok:**

*Námítce se nevyhovuje.*

#### **Odůvodnění:**

*Pořizovatel se neztotožňuje s tvrzením podatele, že došlo k procesnímu pochybení v rámci procesu tvorby nového územního plánu tím, že byl na základě výsledků vyhodnocení předešlého veřejného projednání zpracován upravený Návrh. Stavební zákon výslovně předpokládá, že může být návrh územního plánu upraven, podstatně či nepodstatně, a jedná se tak o zcela legální a legitimní postup.*

*Současně není nijak podateli znemožněno uplatnit proti upravenému návrhu územního plánu svou připomínku či námítku.*

*Rovněž tak je chybným předpokladem podatele tvrzení, že jím uplatněné námítky či připomínky jsou v zásadě "bezcevné", protože město "nepočítá" s dalším projednáním.*

*Postoj města je sice v procesu tvorby územního plánu důležitý, ale vyhodnocení výsledků veřejných projednání zpracovává úřad územního plánování ve spolupráci s určeným zastupitelem a je na pořizovateli, aby po vyhodnocení správně určil další procesní postup; toto rozhodnutí nespadá do výlučné pravomoci samosprávných orgánů obce, a proto nelze podatelova tvrzení považovat za právně relevantní.*

*Jeho možnost vstoupit aktivně do procesu přípravy nového územního plánu nebyla nijak omezena a uplatněním své námítky to dokazuje; rovněž je nutné upozornit, že samotné uplatnění podání ještě nezakládá automatický nárok na to, že musí být námítce vyhověno - tím by byl popřen naopak proces vyhodnocení podání.*

*Chybnost závěrů podatele lze dokladovat tím, že úřad územního plánování na základě vyhodnocení výsledků opakovaného veřejného projednání zajistil úpravu Návrhu nového územního plánu města Brna a oznámil konání dalšího opakovaného veřejného projednání.*

*Věcná podstata způsobů vypořádání předmětného podání zůstává nadále relevantní, přestože návrh nového územního plánu města Brna prošel přepracováním s ohledem na Pokyny ZMB z roku 2022 a byl uveden do jednotného standardu ÚPD dle stavebního zákona a jeho prováděcích předpisů. Výše uvedené texty je tedy nutno chápat také ve smyslu těchto úprav.*



MAGISTRÁT MĚSTA BRNA, Odbor územního plánování a rozvoje, Kounicova 67,

Došlo: 30-06-2021

601 67 Brno

Č.j. MMB: 034.2700

Příl.: .....

## NÁMITKA / PŘIPOMÍNKA

## UPRAVENÝ NÁVRH NOVÉHO ÚPmB – opakované veřejné projednání

## Identifikační údaje podatele – Fyzická osoba/právnícká os

Statutární město Brno  
Magistrát města Brna

MMB/0342700/2021

listy: 2 přílohy



mmb1es7d2f73e7 Doručeno: 29.06.2021

Jméno, příjmení /

Název společnosti

Datum narození/

Identifikační číslo

Trvalé bydliště/

sídlo

E-mail:

Jsem – nejsem\* občan města Brna

Jsem – nejsem\* vlastníkem pozemku/ů nebo stavby/staveb v ploše dotčené navrhovanou změnou

katastrální území Kečbovice

parcel. č. [redacted]

## Upřesnění obsahu námítky/připomínky (území, ke kterému se vztahuje námítka/připomínka)

Městská část a katastrální území

Medlánky

Označení lokality, rezervy

Me-1, O-5, O-6

## Text námítky/připomínky včetně ZDŮVODNĚNÍ

**1. Rozvojová plocha Me-1 Technologický park**

1 Požaduji **zásadně redukovat intenzitu využití území** v rozvojové lokalitě Me-1 (Technologický park Brno) v k. ú. Medlánky. Tato intenzita je pro dané území zcela neadekvátní a vytváří neúnosnou zátěž pro své okolí a celou městskou část Brno-Medlánky, kdy by mohlo jen díky této změně na malé části jejího území dojít ke zdvojnásobení obyvatel celé městské části. Současně požaduji stanovit jednoznačné limity maximální míry zastavění území a vyšší minimální podíl zeleně.

2 **Výšková úroveň zástavby:** V této souvislosti požaduji zejména redukovat navrhovanou výškovou úroveň tak, jak bylo dlouhodobě sledováno ve všech dokumentech v procesu přípravy nového územního plánu města (ve všech třech variantách konceptu i v původním návrhu), tedy tak, aby celá lokalita mezi spojnici ulic Hudcovy a Purkyňovy a zámeckým parkem byly výškové úrovně zástavby 2 (pod rozvodnou 3) a lokalita mezi spojnici ulic Hudcovy a Purkyňovy a stávající tramvajovou smyčkou, aby měla výškovou úroveň 3. Požaduji, aby v žádné části lokality Me-1 nebyla překročena výšková úroveň 3.

3 **Vymezení funkčních ploch:** Vymezení funkčních ploch požaduji tak, aby byl nadále sledován původní záměr obsažený ve všech třech variantách konceptu územního plánu, tedy dlouhodobě zamýšlené dobudování Technologického parku Brno až po spojnici ulic Hudcovy a Purkyňovy a zabráněno možnosti přeměnit celou lokalitu na rezidenční bydlení. Požaduji tedy v takto vymezené části lokality vrátit funkční plochy komerční vybavenosti „W“ s výškovou úrovní 3. Mezi spojnici ulic Hudcovy a Purkyňovy vítám nově vymezenou plochu vybavenosti. Část pozemků nad touto plochou požaduji



**3**

vymezit pro budoucí polyfunkční využití s bydlením i občanskou vybaveností jako plochu C/v2. Plochu bezprostředně pod rozvodnou vymezit jako zeleň Z a zbývající plochu jako plochu bydlení B/r2, jak tomu bylo ve všech dosavadních dokumentech. Požadují zachování povinnosti zpracovat územní studii.

**3****4**

**Systémová podjatost:** Namítám systémovou podjatost v procesu přípravy nového územního plánu v lokalitě Me-1 Technologický park. Je to totiž město samotné, které vlastní bezprostředně nebo přes jím ovládané společnosti pozemky v této lokalitě. Intenzita využití území ve prospěch bydlení a výšková úroveň zástavby se měnila postupně s tím, jak město navýšilo svůj podíl ve společnosti Technologický park Brno a.s. a jak následně začalo zvažovat různé formy zcizení pozemků v této lokalitě za účelem sanování rozpočtu města. To se postupně projevilo v návrhu nového ÚP z roku 2020, kde byly změněny funkční plochy oproti všem variantám konceptu a v rozporu s Pokyny pro dopracování návrhu tak, aby bylo možné postavit více lukrativních bytových domů a pozemky tak více zhodnotit prodejem některému z developerů, a dále v upraveném návrhu ÚP, kde byly ze stejného důvodu dramaticky navýšeny výškové úrovně výstavby a opět tak zvýšena intenzita výtěžnosti území pro případ jeho zcizení. Provádět změny ÚP za účelem zvyšování hodnoty majetku města nebo sanování jeho rozpočtu je přitom zcela v rozporu se zákonem definovanými cíli a úkoly územního plánování. Je rovněž v rozporu s principem rovného zacházení.

**4****5**

## **2. Návrhové plochy komunikací O-5 (komunikační propojení ulice Turistické a areálu bývalých kasáren v Řečkovících) a O-6 (prodloužení ulice Purkyňovy do ulice Turistické)**

Rezerva pro tyto komunikace je zbytečná. Tyto komunikace nemají žádný potenciál dopravy v Medláncích odlehčit, ale naopak do Medlánek přivedou novou tranzitní dopravu, která tudy nutně jezdit nemusí. Tím dojde ke zničení cenné rekreační lokality Medláneckého letiště a přírodní památky Medlánecké kopce. Rezerva pro tyto komunikace je navržena přes soukromé pozemky, přes zahrady a stávající biokoridor. Nejen že by zásadně znehodnotila území, ale je ve své podstatě nerealizovatelná.

**5****6**

## **3. Procesní pochybení při tvorbě upraveného návrhu a zkrácení zákonných práv účastníků**

Mám za to, že v důsledku pochybení v procesu tvorby upraveného návrhu ÚP byla porušena má zákonná práva reálně svými námitkami a připomínkami ovlivnit výslednou podobu nového územního plánu. Upravený návrh totiž přinesl zcela nová, v původním návrhu nezahrnutá, řešení, jako např. v mé námitce/připomínce uvedené dramatické navýšení výškových úrovní v lokalitě Me-1 Technologický park a rezervu komunikace O-5. Tato nová řešení přitom nepožadovala žádná dotčená osoba ani dotčený státní orgán. Vyhovění mé námitce či připomínce proti takovému řešení obsaženému v upraveném návrhu by však bylo podstatnou úpravou s nutností nového, v tomto případě již třetího, veřejného projednání. S tím však město nepočítá. Procesním pochybením, spočívajícím ve skutečnosti, že byla do upraveného návrhu zapracována zcela nová řešení a regulace území bez možnosti dosáhnout v předpokládaném procesu přípravy nového ÚP města Brna reálně jejich přehodnocení na základě zákona uplatněných připomínek a námitek, došlo ke zkrácení mých zákonných práv, čímž došlo k obdobné situaci, kterou procesní právo zná jako „odnětí instance“.

**7****7**

V Brně

V .....

dne 24.6.2021

24.6.2021

Podpis: .....

\*nehodící se škrtněte

## **MMB/0342700/2021**

### **Námítka č.1**

#### **Výrok:**

Námítce se nevyhovuje.

#### **Odůvodnění:**

Podatel zásadně požaduje zredukovat intenzitu využití předmětné rozvojové lokality, a to formou nastavení limitů maximální míry zastavění a stanovením vyššího minimálního podílu zeleně.

De facto celá plocha předmětné rozvojové lokality je v platném ÚPmB vymezena jako plocha zastavitelná (vyjma menších ploch zeleně a veřejných prostranství). Zároveň je převážná část parcel vlastnictvím soukromých vlastníků (vyjma plochy V/a2, části ploch D/a3 a většiny veřejných prostranství). Není tudíž možné v návrhu ÚPmB vymezit větší nezastavěné plochy zeleně a tím snížit intenzitu využití území, jelikož v případě, že by došlo ke změně plochy stavební (viz platný ÚPmB) na plochu nestavební, tak hrozí náhrada škody za změnu využití území dle § 102 odst. 2 zákona č. 183/2006 Sb., o územním plánování a stavebním řádu.

Zároveň se v návrhu ÚPmB nevymezují ani menší plochy zeleně, tak jak jsou vymezeny v platném ÚPmB. Z důvodu zvoleného měřítka výkresů a podrobnosti ÚPmB byla pro návrh ÚP stanovena minimální velikost funkční plochy na 0,5 ha (pouze ve zvláštních případech na 0,2 ha) v souladu s ustanovením § 3 odst. 1 vyhlášky č. 501/2006 Sb. Návrh ÚPmB řeší zastoupení zeleně u funkčních ploch nastavením minimálního zastoupení zeleně, které je u ploch B a C 30 % pro disponibilní pozemky stavebního záměru, u ploch W pak 20 % pro disponibilní pozemky stavebního záměru. Vzhledem k tomu, že se v blízkosti předmětné plochy nachází velké plochy krajinné i městské zeleně, tak zpracovatel nepovažuje za nutné tyto podíly navyšovat.

Věcná podstata způsobů vypořádání předmětného podání zůstává nadále relevantní, přestože návrh nového územního plánu města Brna prošel přepracováním s ohledem na Pokyny ZMB z roku 2022 a byl uveden do jednotného standardu ÚPD dle stavebního zákona a jeho prováděcích předpisů. Výše uvedené texty je tedy nutno chápat také ve smyslu těchto úprav.

### **Námítka č.2**

#### **Výrok:**

Námítce se vyhovuje částečně.

#### **Odůvodnění:**

Podatel požaduje, aby výšková úroveň zástavby v severní části předmětné lokality byla stanovena na úroveň 2 (v části pod rozvodnou úroveň 3) a ve zbývajících částech předmětné lokality, aby byla stanovena maximálně 3. výšková úroveň zástavby.

V severní části předmětné lokality bude pod rozvodnou zachována výšková úroveň 3. Ve zbylé části bude rozšířena plocha bydlení s výškovou úrovní 2. Podél pozemní komunikace spojující ulice Hudcova a Purkyňova však zůstane zachován úzký pás plochy smíšené obytné (C) s výškovou úrovní 3. Smyslem stanovení vyšší úrovně zástavby u této plochy je ochrana nižší rezidentní zástavby, která se nachází za ní, od potenciálně rušnější pozemní komunikace (odclonění negativních vlivů dopravy). Stanovování vyšší úrovně zástavby podél městských tříd a rušnějších pozemních komunikacích je pravidlem v celém ÚPmB.

Ve zbývajících částech předmětné lokality bude u ploch smíšených obytných zachována výšková úroveň zástavby 5. Snížení výškové úrovně zástavby dle požadavků podatele není z městotvorného hlediska možné. Zintenzivnění využití předmětné plochy je krok, v jehož důsledku by mělo dojít k omezení suburbanizace, což je jeden z hlavních cílů nového ÚPmB. U ostatních ploch je zachována výšková úroveň zástavby 3.



Věcná podstata způsobů vypořádání předmětného podání zůstává nadále relevantní, přestože návrh nového územního plánu města Brna prošel přepracováním s ohledem na Pokyny ZMB z roku 2022 a byl uveden do jednotného standardu ÚPD dle stavebního zákona a jeho prováděcích předpisů. Výše uvedené texty je tedy nutno chápat také ve smyslu těchto úprav.

Vyhodnocení se doplňuje o následující:

Předmětná lokalita je součástí zpracovávané Územní studie Technologický park (KAM, p.o.), která mimo jiné prověřila a zpodrobnila využití funkčních ploch, zpřesnila prostorové regulativy, upřesnila systém dopravní infrastruktury a definovala obslužnost jednotlivých ploch. Tato ÚS nahradí územním plánem dříve předepsanou ÚS 08-Technologický park. V rámci řešení této ÚS došlo ke změně návrhu využití území - přehodnocení intenzity využití – pro celou rozvojovou lokalitu Me-1 byla jako maximální výšková hladina vyhodnocena hladina 4 (9-22 m).

### **Námítka č.3**

#### **Výrok:**

Námítce se vyhovuje částečně.

#### **Odůvodnění:**

Podatel požaduje, aby byl v předmětné rozvojové lokalitě zachován původní záměr dobudování Technologického parku Brno a tím bylo zabráněno možnosti přeměnit celou lokalitu na rezidenční bydlení. Podatel tedy požaduje na předmětných plochách nastavit funkční plochy komerční vybavenosti (W) s výškovou úrovní 3. Dále podatel požaduje v severní části rozvojové lokality změnit vymezení plochy na C/v2, plochy městské zeleně (Z) a plochy bydlení B/r2. Podatel taktéž požaduje zachování povinnosti zpracovat pro předmětnou lokalitu územní studii.

Zpracovatel prověřil nutnost doplnit v rámci předmětné lokality plochy komerční vybavenosti (W) v návaznosti na realizované areály při ulici Purkyňova. Dle jeho posouzení není v lokalitě nutné vymezovat další plochy W (vyjma ploch v jihozápadní a severozápadní části předmětné lokality, které doplňují souvislý pás ploch komerční vybavenosti a byl u nich ponechám způsob využití W a nově vymezené plochy W v severní části – viz níže). Přeměnou původně plánovaných ploch W na plochy smíšené obytné (C) je reagováno na deficitní funkci bydlení, což je jeden z hlavních problémů současné doby. Zvýšení možnosti stavět objekty pro bydlení, resp. pro smíšenou funkci, je základním požadavkem města a jde o jednu z hlavních úloh územního plánu. Předmětná lokalita přirozeně propojuje městské části Královo Pole a Medlánky v oblasti Technologického parku, který dle návrhu ÚPmB doplní o rezidenční využití v kombinaci s občanskou vybaveností a službami a tím zajistí chybějící mísení funkcí v území.

Severní část předmětné rozvojové lokality bude částečně upravena, nikoliv však zcela dle požadavků podatele. Část plochy občanské vybavenosti bude zachována dle aktuálního návrhu ÚPmB. Ve střední části dojde k rozšíření plochy bydlení na úkor plochy smíšené obytné. Část plochy bezprostředně pod rozvodnou bude změněna z plochy C/v3 na plochu W/v3. Tato plocha bude mít za úkol odclonit případné negativní působení technického zařízení na plochy bydlení. Z toho důvodu není možné v této části vymezit plochy městské zeleně (Z), jak požaduje podatel.

Věcná podstata způsobů vypořádání předmětného podání zůstává nadále relevantní, přestože návrh nového územního plánu města Brna prošel přepracováním s ohledem na Pokyny ZMB z roku 2022 a byl uveden do jednotného standardu ÚPD dle stavebního zákona a jeho prováděcích předpisů. Výše uvedené texty je tedy nutno chápat také ve smyslu těchto úprav.

Vyhodnocení se doplňuje o následující:

Předmětná lokalita je součástí zpracovávané Územní studie Technologický park (KAM, p.o.), která mimo jiné prověří doplnění komerční vybavenosti v jižní a severní části lokality v návaznosti na realizované areály při ulici Purkyňově, doplnění bydlení v návaznosti

*na zástavbu bydlení v Medláncích v ul. Za Parkem, vymezení veřejného prostranství a prověření jeho charakteru, potřebu umístění občanského vybavení, možnost umístění mateřské školy, prověří vnitřní komunikační síť, vymezení pozemků pro obslužné komunikace s ohledem na jejich návaznost na stávající zástavbu, navrhne další dopravní napojení na stávající komunikace, řešení pěší průchodnosti lokalitou i k okolním plochám zeleně, napojení rozšířené vozovny a začlenění prodloužené tramvajové tratě včetně způsobu křížení s ostatní dopravou a řešením smyčky, návrh krajinné zeleně jako přechodu mezi Medláneckým kopcem a zástavbou a také napojení na technickou infrastrukturu. Tato ÚS nahradí územním plánem dříve předepsanou ÚS 08-Technologický park.*

#### **Námítka č.4**

##### **Výrok:**

*Námítce se nevyhovuje.*

##### **Odůvodnění:**

*Proces tvorby územního plánu obce není řízením, v němž by bylo možno namítat podobné procesní skutečnosti. Otázku případných tvrzených zásahů samosprávy do podoby Návrhu územního plánu není možno řešit, rozhodovat či v rámci námítky podjatosti procesovat v rámci projednání věcného řešení.*

*Věcná podstata způsobů vypořádání předmětného podání zůstává nadále relevantní, přestože návrh nového územního plánu města Brna prošel přepracováním s ohledem na Pokyny ZMB z roku 2022 a byl uveden do jednotného standardu ÚPD dle stavebního zákona a jeho prováděcích předpisů. Výše uvedené texty je tedy nutno chápat také ve smyslu těchto úprav.*

#### **Námítka č.5**

#### **Námítka č.6**

##### **Výrok:**

*Námítce se nevyhovuje.*

##### **Odůvodnění:**

*V rámci podání je vysloven požadavek na vypuštění návrhových ploch komunikací O-5 a O-6 z důvodu zbytečnosti, přivedení tranzitní dopravy do území, narušení přírodního zázemí v k.ú. Medlánců a je konstatováno, že je komunikace nerealizovatelná.*

*Koridory ploch dopravní infrastruktury D nejsou v namítaném území navrženy.*

*Návrh pro opakované veřejné projednání byl upraven v souvislosti s nesouhlasem vedení trasy záměru R/1 především na medláneckém katastru s ohledem na problematické propojení na ulici V Újezdech. Současně byla prověřena trasa vedoucí ve vzdálenější poloze od stávající zástavby a mimo území volnočasových aktivit v okolí Medláneckého potoka.*

*Vzhledem k nesouhlasu s původním vedením koridoru územní rezervy O-5 centrem Medlánců byla následně naznačena možnost změny jejího trasování. Tuto úpravu však z časových důvodů nebylo možné prověřit v potřebné podrobnosti a s podrobnějším vyhodnocením dopadů a vlivů na území.*

*Aby bylo možné podrobněji prověřit toto území jednak z hlediska koncepce dopravy (Odboru dopravy MMB) a z hlediska územních dopadů (Odboru územního plánování a rozvoje MMB), bylo rozhodnuto z pozice pořizovatele o jejich vymezení.*

*Z tohoto důvodu je v území územní rezerva O-6 ponechána beze změny a územní rezerva O-5 je upravena do koridoru v návaznosti od územní rezervy O-6 po propojení se záměrem R/1.*

*Po zpracování podrobnějších prověřovacích studií budou vyhodnoceny dopady do území a až následně na základě doporučení bude rozhodnuto o těchto územních rezervách. Tedy v tuto chvíli je předčasné předjímat výsledky prověření.*

*Z územního hlediska se nejedná o návrhy konkrétních záměrů komunikací, ale o prvky, které budou ve větší podrobnosti teprve prověřeny a následně až rozhodnuto o jejich případné aktivitaci.*

*Území dotčené překryvným koridorem územních rezerv je možné využívat dle současného využití nebo v souladu s podmínkami využití území plochy s rozdílným způsobem využití. Využití území pod koridory územních rezerv O-5 a O-6 je ponecháno z větší části obdobné jako v současném územním plánu, tedy v plochách s rozdílným způsobem využití: plochy zahrádek I, plochy zemědělské A nebo plochy krajinné zeleně K. Z výše uvedených důvodů nelze požadavky v současné době zohlednit.*

*Věcná podstata způsobů vypořádání předmětného podání zůstává nadále relevantní, přestože návrh nového územního plánu města Brna prošel přepracováním s ohledem na Pokyny ZMB z roku 2022 a byl uveden do jednotného standardu ÚPD dle stavebního zákona a jeho prováděcích předpisů. Výše uvedené texty je tedy nutno chápat také ve smyslu těchto úprav.*

### **Námítka č.7**

#### **Výrok:**

*Námítce se nevyhovuje.*

#### **Odůvodnění:**

*Pořizovatel se neztotožňuje s tvrzením podatele, že došlo k procesnímu pochybení v rámci procesu tvorby nového územního plánu tím, že byl na základě výsledků vyhodnocení předešlého veřejného projednání zpracován upravený Návrh. Stavební zákon výslovně předpokládá, že může být návrh územního plánu upraven, podstatně či nepodstatně, a jedná se tak o zcela legální a legitimní postup.*

*Současně není nijak podateli znemožněno uplatnit proti upravenému návrhu územního plánu svou připomínku či námítku.*

*Rovněž tak je chybným předpokladem podatele tvrzení, že jím uplatněné námítky či připomínky jsou v zásadě "bezpečné", protože město "nepočítá" s dalším projednáním.*

*Postoj města je sice v procesu tvorby územního plánu důležitý, ale vyhodnocení výsledků veřejných projednání zpracovává úřad územního plánování ve spolupráci s určeným zastupitelem a je na pořizovateli, aby po vyhodnocení správně určil další procesní postup; toto rozhodnutí nespadá do výlučné pravomoci samosprávných orgánů obce, a proto nelze podatelova tvrzení považovat za právně relevantní.*

*Jeho možnost vstoupit aktivně do procesu přípravy nového územního plánu nebyla nijak omezena a uplatněním své námítky to dokazuje; rovněž je nutné upozornit, že samotné uplatnění podání ještě nezakládá automatický nárok na to, že musí být námítce vyhověno - tím by byl popřen naopak proces vyhodnocení podání.*

*Chybnost závěrů podatele lze dokladovat tím, že úřad územního plánování na základě vyhodnocení výsledků opakovaného veřejného projednání zajistil úpravu Návrhu nového územního plánu města Brna a oznámil konání dalšího opakovaného veřejného projednání.*

*Věcná podstata způsobů vypořádání předmětného podání zůstává nadále relevantní, přestože návrh nového územního plánu města Brna prošel přepracováním s ohledem na Pokyny ZMB z roku 2022 a byl uveden do jednotného standardu ÚPD dle stavebního zákona a jeho prováděcích předpisů. Výše uvedené texty je tedy nutno chápat také ve smyslu těchto úprav.*



2160

Statutární město Brno  
Magistrát města BrnaMMB/0342702/2021  
listy: 1 přílohy:

druh:



Doručeno: 29.06.2021

Magistrát města Brna  
Odbor územního plánování a rozvoje  
Kounicova 67  
601 67 Brno

MAGISTRÁT MĚSTA BRNA	
podatelna	14
Došlo dne	29-06-2021
Č.j. MMB:	.....
Příl.:	22. června 2021

**Námítky k návrhu územního plánu města Brna (opakované veřejné projednání)**

My, níže podepsaní podáváme následující námítky:

Došlo 01-07-2021

Č.j. MMB: 0342702

Příl.: .....

**1. Trasování transevropské „43“ je v rozporu s legislativou EU o TEN-T**

**Odůvodnění:** Podle čl. 30/e závazného Nařízení Evropského parlamentu a Rady (EU) č. 1315/2013 o transevropské síti TEN-T je povinností vést tyto komunikace mimo městské oblasti - zmírňovat vystavení městských oblastí nepříznivým účinkům tranzitní železniční a silniční dopravy, mimo jiné i prostřednictvím **obchvatů** městských oblastí. Komunikace „43“ tak neměla být vymezena jako průtah Brna a specificky Kníniček.

**2. Návrh ÚPmB je nezákonný, protože se opírá o nezákonné Zásady územního rozvoje JMK.**

**Odůvodnění:** Aktualizace ZÚR JMK (AZÚR) porušila čl. 5/1 závazné Směrnice Evropského parlamentu a Rady 2001/42/ES o posuzování vlivů plánů na životní prostředí – nesplnila povinnost posoudit všechna rozumná řešení – neposoudila tzv. **Optimalizovanou variantu „43“ jako plnohodnotný obchvat celého města Brna** trasovaný v tzv. Boskovické brázdě.

**3. Návrh ÚPmB je nezákonný - akceptuje vadné posouzení vlivů na životní prostředí pro AZÚR****Odůvodnění:**

V AZÚR mělo být provedeno důsledné vyhodnocení vlivů, a to specificky pro jednotlivé části území, tedy např. i pro Brno-Kníničky. Toto se nestalo.

**4. Město Brno nechránilo občany města proti tranzitní dopravě a souhlasilo s „43“ přes Kníničky**

**Odůvodnění:** Město Brno mělo bránit své občany proti zavlečení tranzitní dálkové dopravy do Brna. Zavlékat tuto dopravu do města a pak požadovat jeho ochranu je absurdním postupem. Město Brno nemělo souhlasit s tím, že v AZÚR nebyla vyhodnocena varianta plnohodnotného obchvatu města Brna. Město Brno mělo jednat podle zákona o obcích stejně jako jiné obce, které brání své občany a hájí je i v soudních řízeních.

**5. Silniční varianta „43“ je v rozporu se zákonem**

**Odůvodnění:** Zákonem o pozemních komunikacích byla R43 změněna na dálnici D43. Na tom nic nezměnila 2. Aktualizace PÚR s „S43“ místo „R43“. Zákon byl respektován v ZÚR z roku 2016, ale nebyl respektován v AZÚR. I/43 v ÚPmB je tedy protiprávní. Obsah AZÚR nelegalizuje ÚPmB.

**6. Grafická část ÚPmB pro „43“ je v rozporu se ZÚR JMK**

**Odůvodnění:** ÚPmB musí ze zákona respektovat nadřazenou územně plánovací dokumentaci a smí pouze ji zpřesňovat.

**7. Textová část ÚPmB je nedostatečně určitá, existují rozpory mezi grafickou a textovou částí**

**Odůvodnění:** Vymezení koridorů a dalších částí návrhu ÚP týkající se záměru komunikace I/43 je vnitřně rozporné, nedostatečně určité a nedostatečně odůvodněné.

**8. Není jednoznačně stanoveno napojení „43“ v Kníničkách na silniční síť nižšího řádu**

**Odůvodnění:** Napojení „43“ v Kníničkách na silniční síť nižšího řádu 43 je vnitřně rozporné, nedostatečně určité a nedostatečně odůvodněné.

**9. MÚK „43“ u hranice Kníničky/Rozdrojovice je zde nevhodná a nebyla posouzena v SEA**

**Odůvodnění:** Diskuze o „poloviční“ nebo „všesměrné“ MÚK na transevropské komunikaci „43“ ukazují, o jak nevhodný návrh se zde jedná. Tato MÚK nebyla posouzena v SEA k AZÚR a její vlivy na obytnou zástavbu Kníniček nebyly posouzeny ani v návrhu ÚPmB.

**10. Není vyjasněna doprovodná komunikace k I/43**

**Odůvodnění:** Doprovodná komunikace je zmíněna velmi rozporně v textové části, v grafické části schází zcela. V prostoru Kníniček je nerealizovatelná. Její součástí se nemůže stát silnice Ondrova.

**11. Není vyjasněno řešení přivaděče ke komunikaci k I/43**

**Odůvodnění:** Přivaděčem k I/43 se nemůže stát ulice Ondrova.



**3** 12. **Cesty a plochy pro sport/dětská hřiště v prostoru Dolních luk řádně zakreslit** **3**  
Odůvodnění: Jsou zde cesty, které jsou stabilizované. Velmi cennou je promenáda s alejí a lavičkami. Toto jsou přírodě blízká opatření a ne nějaké uvažované bagrování v této oblasti.

**4** 13. **Schází vymezení přeložky III/3846 směr Jinačovice – obchvat Kníničky a Bystre-Zámostí** **4**  
Odůvodnění: Nelze dále tolerovat vysokou intenzitu dopravy v ulici Ondrova v Kníničkách. Tento problém nevyřeší ani případná „43“, neboť doprava dnes projíždějící ulicí Ondrova by se převedla po „43“ do Bystřce a dále zatížila silnici II/384 s křižováním „Terminálu Bystřce-ZOO“, a to až cca 8 tis. vozidel denně a dále by se prohloubily negativní vlivy na oblast škol „Heyrovského“. Je nutné v projednávaném ÚPmB vymezit územní rezervu pro tuto přeložku dle projektu ing. Kalčíka (11/2018), který město Brno vlastní. Je nutné vyřešit střet s uvažovanými změnami pro revitalizaci plochy bývalého JZD v Komíně (za areálem UNIHOBBY). Je také nutno zajistit bezkonfliktnost průchodu této komunikace sedlem Hluboček a obnovit pás území mezi PP Miniší hora a PP Baba.

**5** 14. **„Parkoviště Palcary“ je nutno vymezit stejně jako v platném ÚPmB** **5**  
Odůvodnění: Je nutné jednoznačně zachovat „parkoviště Palcary“ pro využití ze strany ZOO. Nelze ÚPmB zatemňovat nějakými neurčitými plochami „veřejných prostranství“. Takový postup je zcela v rozporu se základními atributy územního plánování, což je jednoznačnost a srozumitelnost.

**6** 15. **Nepříjatelná protipovodňová opatření v Kníničkách** **6**  
Odůvodnění: Protipovodňová opatření na území Bystřce jsou vymezena v rozporu se ZÚR, navíc vnitřně rozporně a nedostatečně určitě. Nelze počítat s vybagrováním bermy v prostoru cesty a louky pod přehradní hrází. Přehradní hráz musí být chápána jako plnohodnotný regulační prvek a musí být plnohodnotně zahrnuta do protipovodňových opatření. Břehy řeky Svratky nelze bagrovat, je zde zvlášť chráněná fauna.

**7** 16. **Nový vstup do ZOO vymezit u přeložky III/3846 směr Jinačovice a ne v oblasti Dolní louky** **7**  
Odůvodnění: Vstup do ZOO z prostoru od přeložky III/3846 směr Jinačovice je významně vhodnější. V oblasti Dolní Louky je plochu bývalého areálu VUT třeba zachovat pro mateřskou školu a komunitní služby.

**8** 17. **Schází řádná regulace pro vodní plochu přehradní nádrže** **8**  
Odůvodnění: Jako nepřijatelné je nutno specifikovat záměry narušující reálné veřejné využití, tedy např. mezi nepřijatelným využitím musí být areály pro vodní lyžování s tažnými lany.

**9** 18. **Problematické výškové regulace v prostoru MČ Kníničky** **9**  
Odůvodnění: Požadují se vypustit všechny výškové regulace stupně 2 a vyšší. Vše harmonizovat pouze pro stupeň 1 – výšková úroveň 3 – 7 m. Odůvodnění jiných výškových úrovní v textové části návrhu ÚPmB absentuje.

**1** 19. **Ignorování závazné Směrnice Evropského parlamentu a Rady 2004/54/ES pro tunely** **1**  
Odůvodnění: Tunely na I/43 nebyly zhodnoceny podle uvedené směrnice, která dopadá na I/43 jako součást TEN-T.

**0**

Územní dotčené námitkami: celé území města Brna

Jméno a příjmení	Adresa	Podpis
[redacted]	[redacted]	[redacted]
Nemovitost (uveďte Váš byt, dům, zahrada, apod., p.č. v k.ú.):		
[redacted]	[redacted]	[redacted]
Nemovitost (uveďte Váš byt, dům, zahrada, apod., p.č. v k.ú.):		
[redacted]	[redacted]	[redacted]

## **MMB/0342702/2021**

### **Námítka č.1**

#### **Výrok:**

*Námítce se nevyhovuje.*

#### **Odůvodnění:**

*V rámci podání je upozorněno na rozpor s legislativou EU o TEN-T ve vymezení trasování transevropské „43“.*

*Poloha záměru je v územním plánu zpřesněna na základě vymezení záměru DS-40 v nadřazené územně plánovací dokumentaci - Zásadách územního rozvoje Jihomoravského kraje v aktuálním znění.*

*Věcná podstata způsobů vypořádání předmětného podání zůstává nadále relevantní, přestože návrh nového územního plánu města Brna prošel přepracováním s ohledem na Pokyny ZMB z roku 2022 a byl uveden do jednotného standardu ÚPD dle stavebního zákona a jeho prováděcích předpisů. Výše uvedené texty je tedy nutno chápat také ve smyslu těchto úprav.*

### **Námítka č.2**

#### **Výrok:**

*Námítce se nevyhovuje.*

#### **Odůvodnění:**

*V rámci podání je konstatováno v obecné poloze, že v namítaném území je návrh ÚPmB nezákonný, jelikož se opírá o nezákonné Zásady územního rozvoje JMK; akceptuje vadné posouzení vlivů na životní prostředí; že město Brno dostatečně nechránilo občany města proti tranzitní dopravě; silniční varianta „43“ je v rozporu se zákonem; návrh grafické části ÚPmB v rozporu se ZÚR; textová část je nedostatečně určitá, existují rozpory mezi grafickou a textovou částí; není stanoveno napojení „43“ v Kníničkách na silniční síť nižšího řádu; MÚK „43“ u hranice Kníničky/ Rozdrojovice nebyla posouzena v SEA; není vyjasněna poloha doprovodné komunikace k I/43 a není vyjasněno řešení přivaděče ke komunikaci k I/43.*

*Ve věci nezákonnosti je nutné uvést, že podle § 43 odst. 3 stavebního zákona „Územní plán v souvislostech a podrobnostech území obce zpřesňuje a rozvíjí cíle a úkoly územního plánování v souladu se zásadami územního rozvoje kraje, s politikou územního rozvoje a s územním rozvojovým plánem“.*

*Současně dle § 52 odst. 4 stavebního zákona „Ke stanoviskům, námítkám a připomínkám ve věcech, o kterých bylo rozhodnuto při schválení politiky územního rozvoje nebo při vydání územního rozvojového plánu, zásad územního rozvoje nebo regulačního plánu vydaného krajem, se nepřihlíží.“ Tedy ve věci záměrů v nadřazené dokumentaci již bylo rozhodnuto.*

*Z výše uvedeného vyplývá, že záměr DS-40 byl vymezen v Zásadách územního rozvoje Jihomoravského kraje a do návrhu územního plánu není povinnost „převzít“ přesnou podobu záměru vymezeného v ZÚR JMK, ale je možné jej přiměřeně „zpřesnit“ a „rozvíjet“ na základě znalostí aktuálního stavu vývoje v území nebo navazujících podrobnějších územně-plánovacích nebo technických prověření. Nicméně není legislativně možné záměry z nadřazené územně plánovací dokumentace nepřevzít a nezpřesnit. Naopak v tomto případě by byl Návrh územního plánu nezákonný.*

*Pokud se jedná o konstatování ohledně nedostatečné ochrany občanů města proti tranzitní dopravě, je navrženo řešení, které odpovídá územně plánovací podrobnosti – tedy je vymezen koridor pro „podpovrchové“ vedení komunikace a podrobnější řešení a vazby budou prověřeny v podrobnějších prověřeních v rámci dokumentace pro územní rozhodnutí.*

*Pokud se jedná o posouzení záměrů v rámci koncepce SEA, tak ty již byly posouzeny v rámci nadřazené územně plánovací dokumentace, tedy se opětovně neposuzují.*

*Podrobněji bude návrh řešení posouzen v rámci posouzení vlivů na životní prostředí konkrétních záměrů, tzv. EIA.*



*Pokud se jedná o „vyjasnění“ polohy doprovodné komunikace nebo řešení přivaděče ke komunikaci I/43 uvádíme, že předmětem územně plánovací dokumentace není přesné technické řešení, ale vytvoření územních podmínek pro případnou realizaci záměrů. Konkrétní potřeba řešení doprovodných komunikací a propojení vyvstane až z technického návrhu komunikačního propojení. Rovněž není vyloučeno, že na základě podrobnějšího zpracování technického řešení (např. z důvodu řešení významných přeložek sítí apod.) vyvstane potřeba projednání změny územního plánu.*

*Na základě současných znalostí jsou vymezeny odpovídající funkční plochy a stanoveny základní nebo doplňující podmínky využití území.*

*Pokud se jedná o „stanovení“ napojení komunikace „43“ na silniční síť nižšího řádu uvádíme, že předmětem územně plánovací dokumentace není přesné technické řešení, ale vytvoření územních podmínek pro případnou realizaci záměrů. Konkrétní potřeba řešení doprovodných komunikací a propojení vyvstane až z technického návrhu komunikačního propojení.*

*Na základě současných znalostí jsou vymezeny odpovídající funkční plochy a stanoveny základní nebo doplňující podmínky využití území.*

*Dopravně organizační opatření, stanovení dopravního značení nebo zamezení některých pohybů není předmětem řešení územně plánovací dokumentace.*

*Z výše uvedených důvodů nelze požadavkům vyhovět.*

*Věcná podstata způsobů vypořádání předmětného podání zůstává nadále relevantní, přestože návrh nového územního plánu města Brna prošel přepracováním s ohledem na Pokyny ZMB z roku 2022 a byl uveden do jednotného standardu ÚPD dle stavebního zákona a jeho prováděcích předpisů. Výše uvedené texty je tedy nutno chápat také ve smyslu těchto úprav.*

### **Námítka č.3**

#### **Výrok:**

*Námítce se nevyhovuje.*

#### **Odůvodnění:**

*Síť všech pěších tras na území města není zobrazitelná v měřítku zpracování návrhu územního plánu. Kapitola 6.2. obecné podmínky využití území uvádí, že záměry na změny v území musí zachovávat a posilovat prostupnost v území; ve stabilizovaných plochách musí být zachovány pěší trasy zajišťující průchodnost území a přístup k jednotlivým pozemkům. V plochách změn musí být navrhována řešení, která zajistí prostupnost v území, zejména návaznost na zastavěné území či zastavitelné plochy nebo pěší průchodnost do krajiny. Prostupností se rozumí i prostupnost reálná, tj. bez použití zábran znemožňujících vstup do území. Tímto je tedy existence stávajících pěších tras v územním plánu ošetřena a není tedy nezbytné tuto cestu speciálně vymezovat. Vzhledem k měřítku výkresů nejsou zobrazovány jednotlivé pěší průchody a veřejná prostranství užší než 6,5 m (vymezována jsou pouze ve zvláště odůvodnitelných případech, pokud jsou potřebné pro zajištění průchodnosti územím). Obecnými podmínkami využití území je zároveň připuštěna i existence stávajícího hřiště (viz kapitola 6.2. závazné textové části). Územní plán dle metodiky zpracovatele vymezuje plochy s rozdílným způsobem využití nad 0,5 ha. Takto zvolená velikost ploch RZV vychází z principu koncepce a měřítka výkresů, kde kresba nemůže zachycovat nepřiměřený detail. Pokud tvoří plochu podměrečnou, tj. menší než 0,5 ha, jsou zpravidla agregovány do jiných ploch RZV s jiným využitím. Vymezením plochy S v místě se sportovním vybavením při ulici Dolní Louky by vznikla plocha podměrečná. Námítce se tedy nevyhovuje.*

*Věcná podstata způsobů vypořádání předmětného podání zůstává nadále relevantní, přestože návrh nového územního plánu města Brna prošel přepracováním s ohledem na Pokyny ZMB z roku 2022 a byl uveden do jednotného standardu ÚPD dle stavebního zákona*

*a jeho prováděcích předpisů. Výše uvedené texty je tedy nutno chápat také ve smyslu těchto úprav.*

#### **Námítka č.4**

##### **Výrok:**

*Námítce se nevyhovuje.*

##### **Odůvodnění:**

*V rámci podání je požadováno vymezení koridoru nebo územní rezervy přeložky silnice III/3846 pro obchvat Bystrc-Zámostí a Kníniček vedený za Mniší horou podle projektu Ing. Kalčíka (11/2018).*

*Z pozice dotčených orgánů sledujících koncepci rozvoje silnic II. a III. třídy a místních komunikací nebyl požadavek uplatněn. Tento záměr nebyl součástí Návrhu pro opakované veřejné projednání a z tohoto důvodu nelze požadavku vyhovět.*

*Toto řešení bude možné případně zapracovat do územního plánu formou změny.*

*Věcná podstata způsobů vypořádání předmětného podání zůstává nadále relevantní, přestože návrh nového územního plánu města Brna prošel přepracováním s ohledem na Pokyny ZMB z roku 2022 a byl uveden do jednotného standardu ÚPD dle stavebního zákona a jeho prováděcích předpisů. Výše uvedené texty je tedy nutno chápat také ve smyslu těchto úprav.*

#### **Námítka č.5**

##### **Výrok:**

*Námítce se nevyhovuje.*

##### **Odůvodnění:**

*V rámci podání je požadováno vymezení plnohodnotné plochy parkoviště pro ZOO u ulice Palcary jako v současném územním plánu.*

*Podmínky využití území jsou v nastaveny odlišným způsobem oproti současnému územnímu plánu a z tohoto důvodu nelze požadavek zohlednit.*

*V předmětném území je vymezena zastavitelná plocha změn a stabilizovaná plocha veřejných prostranství, které umožňují umístění parkoviště v souladu se zpracovaným záměrem a dokumentace pro územní rozhodnutí v rámci rekonstrukce ulice Palcary.*

*Umístění parkovacích stání nebo objektů je možné v souvislosti s obecnými podmínkami uvedenými v kapitolách 6.1 až 6.5 Výroku ve všech plochách s rozdílným způsobem využití v rámci souvisejícího, podmiňujícího a doplňujícího využití území. Pro možnost umístění parkovacích objektů nebo parkovacích stání není potřeba funkční plochu samostatně vymezovat nebo rozšiřovat, ale obecně je jejich umístění přípustné.*

*Věcná podstata způsobů vypořádání předmětného podání zůstává nadále relevantní, přestože návrh nového územního plánu města Brna prošel přepracováním s ohledem na Pokyny ZMB z roku 2022 a byl uveden do jednotného standardu ÚPD dle stavebního zákona a jeho prováděcích předpisů. Výše uvedené texty je tedy nutno chápat také ve smyslu těchto úprav.*

#### **Námítka č.6**

##### **Výrok:**

*Námítce se nevyhovuje.*

##### **Odůvodnění:**

*Zásady územního vymezení koncepce protipovodňové ochrany na základě podkladu, který byl pro tento účel předán JmK a již dříve statutárním městem Brnem zpracován a projednán. (Generel odvodnění města Brna - část Vodní toky, 2009). Přitom plochy pro protipovodňovou ochranu jsou v ZÚR zobrazeny schematicky ve výkresové části v měřítku 1 : 100 000. Generel odvodnění města Brna - část Vodní toky byl v roce 2015 zpřesněn Studií přírodě blízká protipovodňová opatření a revitalizace údolních niv hlavních brněnských toků -*

pořizovatel Povodí Moravy, s.p, zpracovatel Aquatis, 2015. Další zpřesňování bude předmětem dalších stupňů projektové přípravy. Úkolem územního plánu je zajistit územní podmínky pro realizaci protipovodňové ochrany Co se týká zahrnutí přehradní hráze jako regulačního prvku – toto bylo rovněž prověřováno s vyhodnocením, že přehrada může tuto funkci plnit jen v omezené míře. Studie - analýza možností využití retenčního prostoru Brněnské přehrady prokázala, že ji nelze pro tento účel využít. Posouzení transformační funkce brněnské údolní nádrže bylo prováděno v rámci "Odborného posouzení možnosti zvýšení hráze brněnské údolní nádrže (VUT FAST – Ústav vodních staveb, 04/2004, doc. Ing.Jaromír Říha a kol.). Vodohospodářský účinek byl posuzován pro řadu variant spočívajících v kombinaci posílení spodních výpustí, trvalého snížení hladiny vody v nádrži, nadvýšení koruny hráze, různé manipulace s funkčním zařízením přehrad. Výsledky ukázaly, že bez posílení spodních výpustí a včasného povypuštění vody nelze brněnskou nádrž efektivně transformovat povodně přesahující Q50. Povypuštění nádrže a "rozumné" nadvýšení hráze by však ztratilo svůj účinek při příchodu povodně vyšší N-letosti. V tom případě by se nadvýšení hráze stalo zdrojem nebezpečí pro území pod hrází. Pokud se týká ochrany fauny – zvláště chráněných druhů – bude v územním řízení postupováno v souladu se zákonem č. 114/1992 Sb. v platném znění.

Věcná podstata způsobů vypořádání předmětného podání zůstává nadále relevantní, přestože návrh nového územního plánu města Brna prošel přepracováním s ohledem na Pokyny ZMB z roku 2022 a byl uveden do jednotného standardu ÚPD dle stavebního zákona a jeho prováděcích předpisů. Výše uvedené texty je tedy nutno chápat také ve smyslu těchto úprav.

#### **Námítka č.7**

##### **Výrok:**

Námítce se nevyhovuje.

##### **Odůvodnění:**

V rámci podání je požadováno vymezení nového vstupu do areálu ZOO v oblasti rozvojových ploch ZOO, nikoliv v oblasti Dolní louky.

Územní plán primárně řeší koncepci rozvoje území, včetně základní možnosti připojení návrhových ploch.

Konkrétní poloha a řešení vstupu do areálu je nad rámec podrobnosti řešení územního plánu. Předpokládané rozvojové plochy ZOO jsou připojeny na vymezený systém obslužných komunikací v území. Konkrétní řešení vstupu je předmětem řešení podrobnější projektové dokumentace.

Věcná podstata způsobů vypořádání předmětného podání zůstává nadále relevantní, přestože návrh nového územního plánu města Brna prošel přepracováním s ohledem na Pokyny ZMB z roku 2022 a byl uveden do jednotného standardu ÚPD dle stavebního zákona a jeho prováděcích předpisů. Výše uvedené texty je tedy nutno chápat také ve smyslu těchto úprav.

#### **Námítka č.8**

##### **Výrok:**

Námítce se nevyhovuje.

##### **Odůvodnění:**

Využití ploch vodních a vodohospodářských - v závazné části je mj. uvedeno jako přípustné využití pro hromadnou rekreaci. Přitom nesmí být narušen hlavní účel využití, což je využití pro vodohospodářské účely. Brněnská přehrada je podle Statutu města Brna rekreačním územím celoměstského významu. Účastníkem územního řízení je vždy obec, v tomto případě podle čl. 5h "Statutu" zastupuje město v územním řízení o umístění stavby primátor. V rámci územního řízení jsou posuzovány všechny vlivy plánované stavby, musí být vyřešeny připomínky a námítky všech účastníků řízení. Požadovaná regulace je nad



*podrobnost územního plánu, jelikož by při akceptaci požadavku podatele docházelo namísto regulace využití území k regulaci způsobu provozu, resp. typu provozované služby.*

*Věcná podstata způsobů vypořádání předmětného podání zůstává nadále relevantní, přestože návrh nového územního plánu města Brna prošel přepracováním s ohledem na Pokyny ZMB z roku 2022 a byl uveden do jednotného standardu ÚPD dle stavebního zákona a jeho prováděcích předpisů. Výše uvedené texty je tedy nutno chápat také ve smyslu těchto úprav.*

### **Námítka č.9**

#### **Výrok:**

*Námítce se nevyhovuje.*

#### **Odůvodnění:**

*V rámci podání je požadováno celoplošné snížení závazné výškové hladiny zástavby na celém území MČ Brno-Kníničky na výškovou hladinu 1.*

*V upraveném Návrhu (06/2021) bylo na základě vyhodnocených námitek a připomínek provedeno prověření výškových hladin na území celého města. Zpracovatel nového ÚP je garantem odbornosti a správnosti navrženého řešení. V plochách, kde nastavené hladiny neodpovídaly stavu v území (stabilizované plochy), provedl úpravy na základě zjištěného skutečného stavu. V návrhových plochách vycházel z charakteru navazujícího území, z účelu navrženého využití rozvojové lokality a přihlédl také k podrobnějším ÚPP, které možný rozvoj lokality prověřily ve větší podrobnosti. Z věcného hlediska je celoplošné snížení na výškovou hladinu -1 nedůvodné, v některých lokalitách by mohlo být hodnoceno jako diskriminační, s ohledem na již zrealizovanou zástavbu. V rozvojových lokalitách by znemožnilo v následných řízeních umístění záměrů veřejné vybavenosti, pro které je typická minimální výšková hladina 2-3 (typově např. domov pro seniory, základní škola, Paracentrum atd.). S ohledem na výše uvedené skutečnosti nelze požadavku vyhovět.*

*Věcná podstata způsobů vypořádání předmětného podání zůstává nadále relevantní, přestože návrh nového územního plánu města Brna prošel přepracováním s ohledem na Pokyny ZMB z roku 2022 a byl uveden do jednotného standardu ÚPD dle stavebního zákona a jeho prováděcích předpisů. Výše uvedené texty je tedy nutno chápat také ve smyslu těchto úprav.*

### **Námítka č.10**

#### **Výrok:**

*Námítce se nevyhovuje.*

#### **Odůvodnění:**

*V rámci podání je konstatováno, že je ignorována směrnice pro tunely TEN-T.*

*V této věci je nutno uvést, že územní plán stanovuje základní koncepci rozvoje území a jeho předmětem není přesné vymezení podpovrchových úseků nebo konkrétní realizace komunikací.*

*Vyznačení „podpovrchových úseků“ je schematické a v rámci obecných podmínek v kap. 4.1. (na str. 27) není vyloučena jejich úprava (prodloužení) nebo doplnění nových úseků v souladu s prověřeným technickým řešením v rámci podrobnějších stupňů projektové dokumentace.*

*Předmětem směrnice 2004/54/ES je zajištění minimální úrovně bezpečnosti uživatelů komunikací v tunelech sítě TEN-T prostřednictvím předcházení vzniku krizových událostí, které mohou ohrozit lidský život, životní prostředí a zařízení tunelu, a zajištění ochrany v případě nehod.*

*Oblastí působnosti se jedná o všechny tunely transevropské silniční sítě o délce větší než 500 metrů, ať již jsou v provozu, ve výstavbě nebo ve fázi projektu.*

*V rámci územního plánu se nejedná o „projekt“, ale o „územní vyznačení předpokládaného záměru“.*

*Touto směrnicí nejsou pro oblast územního plánování stanoveny požadavky na řešení územně plánovací dokumentace. Její zohlednění je možné až ve fázi projektování.*

*Věcná podstata způsobů vypořádání předmětného podání zůstává nadále relevantní, přestože návrh nového územního plánu města Brna prošel přepracováním s ohledem na Pokyny ZMB z roku 2022 a byl uveden do jednotného standardu ÚPD dle stavebního zákona a jeho prováděcích předpisů. Výše uvedené texty je tedy nutno chápat také ve smyslu těchto úprav.*



**NÁMITKA / PŘIPOMÍNKA**

NÁZEV PROJEDNÁVANÉ ÚPD

UPRAVENÝ NÁVRH NOVÉHO ÚPmB  
opakované veřejné projednání

Identifikační údaje podatele

Fyzická osoba/právnícká osoba

Jméno, příjmení /  
Název společnosti

Datum narození/  
Identifikační číslo

Trvalé bydliště/  
sídlo

E-mail: CERNOHORSKA 10 SOLENA.CZ

tel. č.

Jsem  nejsem\*) občan města Brna

Jsem  nejsem\*) vlastníkem pozemku/ů nebo stavby v ploše dotčené navrhovanou změnou

katastrální území ... ŘEČKOVICE ... parc. č. ...

Upřesnění obsahu námítky/připomínky (území, ke kterému se vztahuje námítka/připomínka)

Městská část

BRNO - ŘEČKOVICE

Katastrální území

ŘEČKOVICE

Parcelní čísla pozemků (adresa,  
doplňující popis lokality)

Rozvojová lokalita  
(např. Be-1 apod.)

Z / B / n2 STABILIZOVANÁ

Text námítky/připomínky včetně ZDŮVODNĚNÍ

K podání jsou přiloženy přílohy:

počet příloh..... celkový počet stran všech příloh.....

V BRNO dne 24.6.2021

Podpis: .....



# Námitka k projednání územního plánu

---

Dovolujeme si Vás oslovit ve věci projednání dílčí změny územního plánu.

Jsme vlastníci pozemků v KÚ Řečkovice, jedná se o pozemky „za pivovarem“. Vzhledem k tomu, že se jedná o území ne zrovna koncepčně využívané k účelu, který je daný územním plánem tedy zeleň. Tato lokalita je viditelně zanedbaná.

Rádi bychom zde vybudovaly na každém pozemku jeden rodinný domek, které by samozřejmě splňovaly náležitá kritéria a nezasahovala by do krajinného rázu.

Již dne zde stojí cca tři rodinné domky, které jsou vzhledem k zařazení území vedeny jako chatky, tzn. z našeho pohledu by z poloviny šlo o narovnění stavu věcí, a z poloviny o vstřícnost k občanům.

V minulosti již zde byla snaha předmětné pozemky minulými vlastníky přeřadit ze zeleně, na plochy čistého bydlení.

Nechceme, celou věc nějak komplikovat z toho důvodu bychom nejraději zachovali, stávající přístupovou komunikaci. Parkování by se bezesbytku odehrávalo na pozemcích jednotlivých vlastníků.

Přístupová cesta, která vede k jednotlivým parcelám a domům, je takzvanou cestou zaužívanou.

**PŘÍSTUP K PARCELÁM TEDY JE!** Navíc máme dohodu s radnicí ÚMČ Brno – Řečkovice, že v okamžiku kdy bude probíhat rekonstrukce amfiteátru, realizuje radnice přípojný body vody a elektrické energie. Posléze zde položí asfaltový povrch.

Nehledě na to, že územní plánování není podmíněno přístupovou komunikací a vedením sítí.

Myslíme si, že pokud by KAM a OÚPR svolil, ke změně stávajících pozemků na plochy čistého bydlení celou lokalitu by to jistě pozvedlo, vybudovala by se zde nová asfaltová komunikace, která by sloužila i ke kulturní akcím konaných v amfiteátru. Zanedbané zahrady by se proměnily v pěkné udržované zahrady. Domy, které zde již stojí by se dostaly do statusu RD a celou lokalitu by to „sjednotilo“.

Jedná se o pozemky p.č. [REDACTED]

Děkujeme za vaše posouzení

Lucie Černohorská

V Brně dne 24.6.2021

Kancelář architekta Města Brna  
Zelný trh 331/13  
602 00 Brno

Odbor územního plánování a rozvoje  
Kounicova 67  
601 67 Brno

Věc: žádost o narovnání právních vztahů v územním plánu

Vážení,


obracíme se na Vás jakožto vlastníci parcel č. [REDAKCE]  
[REDAKCE] v k.ú. Řečkovice.

Výše uvedené parcely jsou v současném územním plánu vedeny jakožto zóna rekreace. Navazují na zónu čistého bydlení a k dnešnímu dni je na některých z výše uvedených parcel (parcela č. [REDAKCE]) postavena stavba rodinného domu.

Považujeme za vhodné a správné, aby v novém územním plánu byly všechny výše uvedené pozemky přeřazeny do zóny čistého bydlení tak, aby vznikla souvislá řada parcel se stejným stavebním určením a využitím.

Za vyhovění žádosti děkujeme.

číslo parcely	jméno vlastníka	podpis
[REDAKCE]	[REDAKCE]	[REDAKCE]





## Informace o pozemku

Parcelní číslo:	
Obec:	
Katastrální území:	
Číslo LV:	
Výměra [m <sup>2</sup> ]:	
Typ parcely:	Parcela katastru nemovitostí
Mapový list:	
Určení výměry:	Ze souřadnic v S-JTSK
Druh pozemku:	zahrada



## Vlastníci, jiní oprávnění

Vlastnické právo	Podíl

## Způsob ochrany nemovitosti

Název
zemědělský půdní fond

## Seznam BPEJ

BPEJ	Výměra

## Omezení vlastnického práva

Nejsou evidována žádná omezení.


## Jiné zápisy

Typ
Změna výměr obnovou operátu

 Řízení, v rámci kterých byl k nemovitosti zapsán cenový údaj

Nemovitost je v územním obvodu, kde státní správu katastru nemovitostí ČR vykonává [Katastrální úřad pro Jihomoravský kraj, Katastrální pracoviště Brno-město](#)


Zobrazené údaje mají informativní charakter. Platnost dat k 24.06.2021 13:00.











## **MMB/0342704/2021**

### **Námítka**

#### **Výrok:**

*Námítce se vyhovuje.*

#### **Odůvodnění:**

*Tato lokalita je pro realizaci veřejně přístupné zeleně určena dlouhodobě a současné využití území je tedy dočasné. Plochy městské zeleně nejsou a nebyly nikdy primárně určené pro umístování staveb. Nové zastavitelné plochy se vymezují s ohledem na potenciál rozvoje území a míru využití zastavěného území. V lokalitě je v současné době vymezena pro bydlení např. rozvojová lokalita R-4. Změna na plochu bydlení se tedy jeví v současné chvíli jako neopodstatněná a z územního hlediska se o ní neuvažuje. Pozemky bude možné nadále využívat v souladu s obecnými podmínkami využití území (viz. kap 6.2. textové části), které upravují podmínky využití území především pro dosavadní legálně umístěné stavby a stávající způsob využití území do doby realizace cílového stavu plochy, tedy veřejně přístupné zeleně, která může proběhnout v dlouhodobém časovém horizontu a kdy se předpokládá majetkoprávní vypořádání. Připomínce se tedy nevyhovuje.*

*Věcná podstata způsobů vypořádání předmětného podání se mění, a to i ve vazbě na skutečnost, že návrh nového územního plánu města Brna prošel přepracováním s ohledem na Pokyny ZMB z roku 2022 a byl uveden do jednotného standardu ÚPD dle stavebního zákona a jeho prováděcích předpisů, tj. výše uvedené texty je nutno chápat ve smyslu těchto úprav.*

*Vyhodnocení se mění takto:*

*V daném území došlo na základě nového požadavku místní samosprávy městské části Brno - Řečkovice a Mokrá Hora k úpravě návrhu spočívající ve změně plochy Z - plocha městské zeleně (dřívější označení) na zastavitelnou plochu bydlení všeobecného BU.R2. Z tohoto důvodu je možné námítce vyhovět.*

2506

MMB/0342705/2021

listy: 1  
druh: přílohy



Doručeno: 29.06.2021

MAGISTRÁT MĚSTA BRNA  
Odbor územního plánování a rozvoje

MAGISTRÁT MĚSTA BRNA, Odbor územního plánování a rozvoje, Kounicova 67, 601 67 I

Doslo: 30-06-2021

Č.j. MMB: 0342705 NÁMITKA / PŘIPOMÍNKA  
Příl.: .....

UPRAVENÝ NÁVRH NOVÉHO ÚPmB – opakované veřejné projednání

Identifikační údaje podatele – Fyzická osoba/právnícká osoba

Jméno, příjmení / Název společnosti	[REDACTED]
Datum narození/ Identifikační číslo	
Trvalé bydliště/ sídlo	
E-mail:	
Jsem – nejsem <input checked="" type="checkbox"/> občan města Brna	

Jsem – nejsem\*) vlastníkem pozemku/ů nebo stavby/staveb v ploše dotčené navrhovanou změnou katastrální území Me 1 Ládky parcel. č. [REDACTED]

Upřesnění obsahu námítky/připomínky (území, ke kterému se vztahuje námitka/připomínka)

Městská část a katastrální území	Medlánky
Označení lokality, rezervy	Me-1, O-5, O-6

Text námítky/připomínky včetně ZDŮVODNĚNÍ

- 1. Rozvojová plocha Me-1 Technologický park**  
Požaduji **zásadně redukovat intenzitu využití území** v rozvojové lokalitě Me-1 (Technologický park Brno) v k. ú. Medlánky. Tato intenzita je pro dané území zcela neadekvátní a vytváří neúnosnou zátěž pro své okolí a celou městskou část Brno-Medlánky, kdy by mohlo jen díky této změně na malé části jejího území dojít ke zdvojnásobení obyvatel celé městské části. Současně požaduji stanovit jednoznačné limity maximální míry zastavění území a vyšší minimální podíl zeleně.
- Výšková úroveň zástavby:** V této souvislosti požaduji zejména redukovat navrhovanou výškovou úroveň tak, jak bylo dlouhodobě sledováno ve všech dokumentech v procesu přípravy nového územního plánu města (ve všech třech variantách konceptu i v původním návrhu), tedy tak, aby celá lokalita mezi spojnici ulic Hudcovy a Purkyňovy a zámeckým parkem byly výškové úrovně zástavby 2 (pod rozvodnou 3) a lokalita mezi spojnici ulic Hudcovy a Purkyňovy a stávající tramvajovou smyčkou, aby měla výškovou úroveň 3. Požaduji, aby v žádné části lokality Me-1 nebyla překročena výšková úroveň 3.
- Vymezení funkčních ploch:** Vymezení funkčních ploch požaduji tak, aby byl nadále sledován původní záměr obsažený ve všech třech variantách konceptu územního plánu, tedy dlouhodobě zamýšlené dobudování Technologického parku Brno až po spojnici ulic Hudcovy a Purkyňovy a zabráněno možnosti přeměnit celou lokalitu na rezidenční bydlení. Požaduji tedy v takto vymezené části lokality vrátit funkční plochy komerční vybavenosti „W“ s výškovou úrovní 3. Mezi spojnici ulic Hudcovy a Purkyňovy vítám nově vymezenou plochu vybavenosti. Část pozemků nad touto plochou požaduji



**3**

vymezit pro budoucí polyfunkční využití s bydlením i občanskou vybaveností jako plochu C/v2. Plochu bezprostředně pod rozvodnou vymezit jako zeleň Z a zbývající plochu jako plochu bydlení B/r2, jak tomu bylo ve všech dosavadních dokumentech. Požadují zachování povinnosti zpracovat územní studii.

**3****4**

**Systémová podjatost:** Namítám systémovou podjatost v procesu přípravy nového územního plánu v lokalitě Me-1 Technologický park. Je to totiž město samotné, které vlastní bezprostředně nebo přes jím ovládané společnosti pozemky v této lokalitě. Intenzita využití území ve prospěch bydlení a výšková úroveň zástavby se měnila postupně s tím, jak město navýšilo svůj podíl ve společnosti Technologický park Brno a.s. a jak následně začalo zvažovat různé formy zcizení pozemků v této lokalitě za účelem sanování rozpočtu města. To se postupně projevilo v návrhu nového ÚP z roku 2020, kde byly změněny funkční plochy oproti všem variantám konceptu a v rozporu s Pokyny pro dopracování návrhu tak, aby bylo možné postavit více lukrativních bytových domů a pozemky tak více zhodnotit prodejem některému z developerů, a dále v upraveném návrhu ÚP, kde byly ze stejného důvodu dramaticky navýšeny výškové úrovně výstavby a opět tak zvýšena intenzita výtěžnosti území pro případ jeho zcizení. Provádět změny ÚP za účelem zvyšování hodnoty majetku města nebo sanování jeho rozpočtu je přitom zcela v rozporu se zákonem definovanými cíli a úkoly územního plánování. Je rovněž v rozporu s principem rovného zacházení.

**4****5**

**2. Návrhové plochy komunikací O-5 (komunikační propojení ulice Turistické a areálu bývalých kasáren v Řečkovících) a O-6 (prodloužení ulice Purkyňovy do ulice Turistické)**

Rezerva pro tyto komunikace je zbytečná. Tyto komunikace nemají žádný potenciál dopravě v Medlánkách odlehčit, ale naopak do Medlánek přivedou novou tranzitní dopravu, která tudy nutně jezdit nemusí. Tím dojde ke zničení cenné rekreační lokality Medláneckého letiště a přírodní památky Medlánecké kopce. Rezerva pro tyto komunikace je navržena přes soukromé pozemky, přes zahrady a stávající biokoridor. Nejen že by zásadně znehodnotila území, ale je ve své podstatě nerealizovatelná.

**5****6****6****7**

**3. Procesní pochybení při tvorbě upraveného návrhu a zkrácení zákonných práv účastníků**

Mám za to, že v důsledku pochybení v procesu tvorby upraveného návrhu ÚP byla porušena má zákonná práva reálně svými námitkami a připomínkami ovlivnit výslednou podobu nového územního plánu. Upravený návrh totiž přinesl zcela nová, v původním návrhu nezahrnutá, řešení, jako např. v mé námitce/připomínce uvedené dramatické navýšení výškových úrovní v lokalitě Me-1 Technologický park a rezervu komunikace O-5. Tato nová řešení přitom nepožadovala žádná dotčená osoba ani dotčený státní orgán. Vyhovění mé námitce či připomínce proti takovému řešení obsaženému v upraveném návrhu by však bylo podstatnou úpravou s nutností nového, v tomto případě již třetího, veřejného projednání. S tím však město nepočítá. Procesním pochybením, spočívajícím ve skutečnosti, že byla do upraveného návrhu zapracována zcela nová řešení a regulace území bez možnosti dosáhnout v předpokládaném procesu přípravy nového ÚP města Brna reálně jejich přehodnocení na základě zákona uplatněných připomínek a námitek, došlo ke krácení mých zákonných práv, čímž došlo k obdobné situaci, kterou procesní právo zná jako „odnětí instance“.

**7**

v BRNĚ dne 21.6.2021

Podpis

\*nehodící se škrtněte

## **MMB/0342705/2021**

### **Námítka č.1**

#### **Výrok:**

Námítce se nevyhovuje.

#### **Odůvodnění:**

Podatel zásadně požaduje zredukovat intenzitu využití předmětné rozvojové lokality, a to formou nastavení limitů maximální míry zastavění a stanovením vyššího minimálního podílu zeleně.

De facto celá plocha předmětné rozvojové lokality je v platném ÚPmB vymezena jako plocha zastavitelná (vyjma menších ploch zeleně a veřejných prostranství). Zároveň je převážná část parcel vlastnictvím soukromých vlastníků (vyjma plochy V/a2, části ploch D/a3 a většiny veřejných prostranství). Není tudíž možné v návrhu ÚPmB vymezit větší nezastavěné plochy zeleně a tím snížit intenzitu využití území, jelikož v případě, že by došlo ke změně plochy stavební (viz platný ÚPmB) na plochu nestavební, tak hrozí náhrada škody za změnu využití území dle § 102 odst. 2 zákona č. 183/2006 Sb., o územním plánování a stavebním řádu.

Zároveň se v návrhu ÚPmB nevymezují ani menší plochy zeleně, tak jak jsou vymezeny v platném ÚPmB. Z důvodu zvoleného měřítka výkresů a podrobnosti ÚPmB byla pro návrh ÚP stanovena minimální velikost funkční plochy na 0,5 ha (pouze ve zvláštních případech na 0,2 ha) v souladu s ustanovením § 3 odst. 1 vyhlášky č. 501/2006 Sb. Návrh ÚPmB řeší zastoupení zeleně u funkčních ploch nastavením minimálního zastoupení zeleně, které je u ploch B a C 30 % pro disponibilní pozemky stavebního záměru, u ploch W pak 20 % pro disponibilní pozemky stavebního záměru. Vzhledem k tomu, že se v blízkosti předmětné plochy nachází velké plochy krajinné i městské zeleně, tak zpracovatel nepovažuje za nutné tyto podíly navyšovat.

Věcná podstata způsobů vypořádání předmětného podání zůstává nadále relevantní, přestože návrh nového územního plánu města Brna prošel přepracováním s ohledem na Pokyny ZMB z roku 2022 a byl uveden do jednotného standardu ÚPD dle stavebního zákona a jeho prováděcích předpisů. Výše uvedené texty je tedy nutno chápat také ve smyslu těchto úprav.

### **Námítka č.2**

#### **Výrok:**

Námítce se vyhovuje částečně.

#### **Odůvodnění:**

Podatel požaduje, aby výšková úroveň zástavby v severní části předmětné lokality byla stanovena na úroveň 2 (v části pod rozvodnou úroveň 3) a ve zbývajících částech předmětné lokality, aby byla stanovena maximálně 3. výšková úroveň zástavby.

V severní části předmětné lokality bude pod rozvodnou zachována výšková úroveň 3. Ve zbylé části bude rozšířena plocha bydlení s výškovou úrovní 2. Podél pozemní komunikace spojující ulice Hudcova a Purkyňova však zůstane zachován úzký pás plochy smíšené obytné (C) s výškovou úrovní 3. Smyslem stanovení vyšší úrovně zástavby u této plochy je ochrana nižší rezidentní zástavby, která se nachází za ní, od potenciálně rušnější pozemní komunikace (odclonění negativních vlivů dopravy). Stanovování vyšší úrovně zástavby podél městských tříd a rušnějších pozemních komunikací je pravidlem v celém ÚPmB.

Ve zbývajících částech předmětné lokality bude u ploch smíšených obytných zachována výšková úroveň zástavby 5. Snížení výškové úrovně zástavby dle požadavků podatele není z městotvorného hlediska možné. Zintenzivnění využití předmětné plochy je krok, v jehož důsledku by mělo dojít k omezení suburbanizace, což je jeden z hlavních cílů nového ÚPmB. U ostatních ploch je zachována výšková úroveň zástavby 3.

Věcná podstata způsobů vypořádání předmětného podání zůstává nadále relevantní, přestože návrh nového územního plánu města Brna prošel přepracováním s ohledem na Pokyny ZMB z roku 2022 a byl uveden do jednotného standardu ÚPD dle stavebního zákona a jeho prováděcích předpisů. Výše uvedené texty je tedy nutno chápat také ve smyslu těchto úprav.

Vyhodnocení se doplňuje o následující:

Předmětná lokalita je součástí zpracovávané Územní studie Technologický park (KAM, p.o.), která mimo jiné prověřila a zpodrobnila využití funkčních ploch, zpřesnila prostorové regulativy, upřesnila systém dopravní infrastruktury a definovala obslužnost jednotlivých ploch. Tato ÚS nahradí územním plánem dříve předepsanou ÚS 08-Technologický park. V rámci řešení této ÚS došlo ke změně návrhu využití území - přehodnocení intenzity využití – pro celou rozvojovou lokalitu Me-1 byla jako maximální výšková hladina vyhodnocena hladina 4 (9-22 m).

### **Námítka č.3**

#### **Výrok:**

Námítce se vyhovuje částečně.

#### **Odůvodnění:**

Podatel požaduje, aby byl v předmětné rozvojové lokalitě zachován původní záměr dobudování Technologického parku Brno a tím bylo zabráněno možnosti přeměnit celou lokalitu na rezidenční bydlení. Podatel tedy požaduje na předmětných plochách nastavit funkční plochy komerční vybavenosti (W) s výškovou úrovní 3. Dále podatel požaduje v severní části rozvojové lokality změnit vymezení plochy na C/v2, plochy městské zeleně (Z) a plochy bydlení B/r2. Podatel taktéž požaduje zachování povinnosti zpracovat pro předmětnou lokalitu územní studii.

Zpracovatel prověřil nutnost doplnit v rámci předmětné lokality plochy komerční vybavenosti (W) v návaznosti na realizované areály při ulici Purkyňova. Dle jeho posouzení není v lokalitě nutné vymezovat další plochy W (vyjma ploch v jihozápadní a severozápadní části předmětné lokality, které doplňují souvislý pás ploch komerční vybavenosti a byl u nich ponechám způsob využití W a nově vymezené plochy W v severní části – viz níže). Přeměnou původně plánovaných ploch W na plochy smíšené obytné (C) je reagováno na deficitní funkci bydlení, což je jeden z hlavních problémů současné doby. Zvýšení možnosti stavět objekty pro bydlení, resp. pro smíšenou funkci, je základním požadavkem města a jde o jednu z hlavních úloh územního plánu. Předmětná lokalita přirozeně propojuje městské části Královo Pole a Medlánky v oblasti Technologického parku, který dle návrhu ÚPmB doplní o rezidenční využití v kombinaci s občanskou vybaveností a službami a tím zajistí chybějící mísení funkcí v území.

Severní část předmětné rozvojové lokality bude částečně upravena, nikoliv však zcela dle požadavků podatele. Část plochy občanské vybavenosti bude zachována dle aktuálního návrhu ÚPmB. Ve střední části dojde k rozšíření plochy bydlení na úkor plochy smíšené obytné. Část plochy bezprostředně pod rozvodnou bude změněna z plochy C/v3 na plochu W/v3. Tato plocha bude mít za úkol odclonit případné negativní působení technického zařízení na plochy bydlení. Z toho důvodu není možné v této části vymezit plochy městské zeleně (Z), jak požaduje podatel.

Věcná podstata způsobů vypořádání předmětného podání zůstává nadále relevantní, přestože návrh nového územního plánu města Brna prošel přepracováním s ohledem na Pokyny ZMB z roku 2022 a byl uveden do jednotného standardu ÚPD dle stavebního zákona a jeho prováděcích předpisů. Výše uvedené texty je tedy nutno chápat také ve smyslu těchto úprav.

Vyhodnocení se doplňuje o následující:

Předmětná lokalita je součástí zpracovávané Územní studie Technologický park (KAM, p.o.), která mimo jiné prověří doplnění komerční vybavenosti v jižní a severní části lokality v návaznosti na realizované areály při ulici Purkyňově, doplnění bydlení v návaznosti



*na zástavbu bydlení v Medláncích v ul. Za Parkem, vymezení veřejného prostranství a prověření jeho charakteru, potřebu umístění občanského vybavení, možnost umístění mateřské školy, prověří vnitřní komunikační síť, vymezení pozemků pro obslužné komunikace s ohledem na jejich návaznost na stávající zástavbu, navrhne další dopravní napojení na stávající komunikace, řešení pěší průchodnosti lokalitou i k okolním plochám zeleně, napojení rozšířené vozovny a začlenění prodloužené tramvajové tratě včetně způsobu křížení s ostatní dopravou a řešením smyčky, návrh krajinné zeleně jako přechodu mezi Medláneckým kopcem a zástavbou a také napojení na technickou infrastrukturu. Tato ÚS nahradí územním plánem dříve předepsanou ÚS 08-Technologický park.*

#### **Námítka č.4**

##### **Výrok:**

*Námítce se nevyhovuje.*

##### **Odůvodnění:**

*Proces tvorby územního plánu obce není řízením, v němž by bylo možno namítat podobné procesní skutečnosti. Otázku případných tvrzených zásahů samosprávy do podoby Návrhu územního plánu není možno řešit, rozhodovat či v rámci námítky podjatosti procesovat v rámci projednání věcného řešení.*

*Věcná podstata způsobů vypořádání předmětného podání zůstává nadále relevantní, přestože návrh nového územního plánu města Brna prošel přepracováním s ohledem na Pokyny ZMB z roku 2022 a byl uveden do jednotného standardu ÚPD dle stavebního zákona a jeho prováděcích předpisů. Výše uvedené texty je tedy nutno chápat také ve smyslu těchto úprav.*

#### **Námítka č.5**

#### **Námítka č.6**

##### **Výrok:**

*Námítce se nevyhovuje.*

##### **Odůvodnění:**

*V rámci podání je vysloven požadavek na vypuštění návrhových ploch komunikací O-5 a O-6 z důvodu zbytečnosti, přivedení tranzitní dopravy do území, narušení přírodního zázemí v k.ú. Medlánců a je konstatováno, že je komunikace nerealizovatelná.*

*Koridory ploch dopravní infrastruktury D nejsou v namítaném území navrženy.*

*Návrh pro opakované veřejné projednání byl upraven v souvislosti s nesouhlasem vedení trasy záměru R/1 především na medláneckém katastru s ohledem na problematické propojení na ulici V Újezdech. Současně byla prověřena trasa vedoucí ve vzdálenější poloze od stávající zástavby a mimo území volnočasových aktivit v okolí Medláneckého potoka.*

*Vzhledem k nesouhlasu s původním vedením koridoru územní rezervy O-5 centrem Medlánek byla následně naznačena možnost změny jejího trasování. Tuto úpravu však z časových důvodů nebylo možné prověřit v potřebné podrobnosti a s podrobnějším vyhodnocením dopadů a vlivů na území.*

*Aby bylo možné podrobněji prověřit toto území jednak z hlediska koncepce dopravy (Odboru dopravy MMB) a z hlediska územních dopadů (Odboru územního plánování a rozvoje MMB), bylo rozhodnuto z pozice pořizovatele o jejich vymezení.*

*Z tohoto důvodu je v území územní rezerva O-6 ponechána beze změny a územní rezerva O-5 je upravena do koridoru v návaznosti od územní rezervy O-6 po propojení se záměrem R/1.*

*Po zpracování podrobnějších prověřovacích studií budou vyhodnoceny dopady do území a až následně na základě doporučení bude rozhodnuto o těchto územních rezervách. Tedy v tuto chvíli je předčasné předjímat výsledky prověření.*

*Z územního hlediska se nejedná o návrhy konkrétních záměrů komunikací, ale o prvky, které budou ve větší podrobnosti teprve prověřeny a následně až rozhodnuto o jejich případné aktivitaci.*

*Území dotčené překryvným koridorem územních rezerv je možné využívat dle současného využití nebo v souladu s podmínkami využití území plochy s rozdílným způsobem využití. Využití území pod koridory územních rezerv O-5 a O-6 je ponecháno z větší části obdobné jako v současném územním plánu, tedy v plochách s rozdílným způsobem využití: plochy zahrádek I, plochy zemědělské A nebo plochy krajinné zeleně K. Z výše uvedených důvodů nelze požadavky v současné době zohlednit.*

*Věcná podstata způsobů vypořádání předmětného podání zůstává nadále relevantní, přestože návrh nového územního plánu města Brna prošel přepracováním s ohledem na Pokyny ZMB z roku 2022 a byl uveden do jednotného standardu ÚPD dle stavebního zákona a jeho prováděcích předpisů. Výše uvedené texty je tedy nutno chápat také ve smyslu těchto úprav.*

### **Námítka č.7**

#### **Výrok:**

*Námítce se nevyhovuje.*

#### **Odůvodnění:**

*Pořizovatel se neztotožňuje s tvrzením podatele, že došlo k procesnímu pochybení v rámci procesu tvorby nového územního plánu tím, že byl na základě výsledků vyhodnocení předešlého veřejného projednání zpracován upravený Návrh. Stavební zákon výslovně předpokládá, že může být návrh územního plánu upraven, podstatně či nepodstatně, a jedná se tak o zcela legální a legitimní postup.*

*Současně není nijak podateli znemožněno uplatnit proti upravenému návrhu územního plánu svou připomínku či námítku.*

*Rovněž tak je chybným předpokladem podatele tvrzení, že jím uplatněné námítky či připomínky jsou v zásadě "bezpečné", protože město "nepočítá" s dalším projednáním.*

*Postoj města je sice v procesu tvorby územního plánu důležitý, ale vyhodnocení výsledků veřejných projednání zpracovává úřad územního plánování ve spolupráci s určeným zastupitelem a je na pořizovateli, aby po vyhodnocení správně určil další procesní postup; toto rozhodnutí nespadá do výlučné pravomoci samosprávných orgánů obce, a proto nelze podatelova tvrzení považovat za právně relevantní.*

*Jeho možnost vstoupit aktivně do procesu přípravy nového územního plánu nebyla nijak omezena a uplatněním své námítky to dokazuje; rovněž je nutné upozornit, že samotné uplatnění podání ještě nezakládá automatický nárok na to, že musí být námítce vyhověno - tím by byl popřen naopak proces vyhodnocení podání.*

*Chybnost závěrů podatele lze dokladovat tím, že úřad územního plánování na základě vyhodnocení výsledků opakovaného veřejného projednání zajistil úpravu Návrhu nového územního plánu města Brna a oznámil konání dalšího opakovaného veřejného projednání.*

*Věcná podstata způsobů vypořádání předmětného podání zůstává nadále relevantní, přestože návrh nového územního plánu města Brna prošel přepracováním s ohledem na Pokyny ZMB z roku 2022 a byl uveden do jednotného standardu ÚPD dle stavebního zákona a jeho prováděcích předpisů. Výše uvedené texty je tedy nutno chápat také ve smyslu těchto úprav.*

2647


MAGISTRÁT MĚSTA BRNA  
Odbor územního plánování a rozvoje  
601-63 Brno 06- 2021  
Č.j. MMB: 0342708  
Příl.: .....

MAGISTRÁT MĚSTA BRNA, Odbor územního plánování a rozvoje, Kounicova 67, 601 63 Brno 06- 2021

### NÁMITKA / PŘIPOMÍNKA

#### UPRAVENÝ NÁVRH NOVÉHO ÚPmB – opakované veřejné projednání

#### Identifikační údaje podatele – Fyzická osoba/právnícká osoba

Jméno, příjmení / Název společnosti	[Redacted]	Statutární město Brno Doručeno: 29.06.2021 MMB/0342708/2021 listy: 1 přílohy: druh: 11/sv:  mmb1es7d2f73ee
Datum narození/ Identifikační číslo	[Redacted]	
Trvalé bydliště/ sídlo	[Redacted]	
E-mail:	[Redacted]	

Jsem – nejsem\*) občan města Brna

Jsem – nejsem\*) vlastníkem pozemku/ů nebo stavby/staveb v ploše dotčené navrhovanou změnou katastrální území Medlánky parcel. č. [Redacted]

#### Upřesnění obsahu námítky/připomínky (území, ke kterému se vztahuje námítka/připomínka)

Městská část a katastrální území	Medlánky
Označení lokality, rezervy	Me-1, O-5, O-6

#### Text námítky/připomínky včetně ZDŮVODNĚNÍ

- 1

**1. Rozvojová plocha Me-1 Technologický park**  
 Požaduji **zásadně redukovat intenzitu využití území** v rozvojové lokalitě Me-1 (Technologický park Brno) v k. ú. Medlánky. Tato intenzita je pro dané území zcela neadekvátní a vytváří neúnosnou zátěž pro své okolí a celou městskou část Brno-Medlánky, kdy by mohlo jen díky této změně na malé části jejího území dojít ke zdvojnásobení obyvatel celé městské části. Současně požaduji stanovit jednoznačné limity maximální míry zastavění území a vyšší minimální podíl zeleně.
- 2

**Výšková úroveň zástavby:** V této souvislosti požaduji zejména redukovat navrhovanou výškovou úroveň tak, jak bylo dlouhodobě sledováno ve všech dokumentech v procesu přípravy nového územního plánu města (ve všech třech variantách konceptu i v původním návrhu), tedy tak, aby celá lokalita mezi spojnicí ulic Hudcovy a Purkyňovy a zámeckým parkem byly výškové úrovně zástavby 2 (pod rozvodnou 3) a lokalita mezi spojnicí ulic Hudcovy a Purkyňovy a stávající tramvajovou smyčkou, aby měla výškovou úroveň 3. Požaduji, aby v žádné části lokality Me-1 nebyla překročena výšková úroveň 3.
- 3

**Vymezení funkčních ploch:** Vymezení funkčních ploch požaduji tak, aby byl nadále sledován původní záměr obsažený ve všech třech variantách konceptu územního plánu, tedy dlouhodobě zamýšlené dobudování Technologického parku Brno až po spojnici ulic Hudcovy a Purkyňovy a zabráněno možnosti přeměnit celou lokalitu na rezidenční bydlení. Požaduji tedy v takto vymezené části lokality vrátit funkční plochy komerční vybavenosti „W“ s výškovou úrovní 3. Mezi spojnicí ulic Hudcovy a Purkyňovy vítám nově vymezenou plochu vybavenosti. Část pozemků nad touto plochou požaduji



3 vymezit pro budoucí polyfunkční využití s bydlením i občanskou vybaveností jako plochu C/v2. Plochu bezprostředně pod rozvodnou vymezit jako zeleň Z a zbývající plochu jako plochu bydlení B/r2, jak tomu bylo ve všech dosavadních dokumentech. Požadují zachování povinnosti zpracovat územní studii.

4 **Systémová podjatost:** Namítám systémovou podjatost v procesu přípravy nového územního plánu v lokalitě Me-1 Technologický park. Je to totiž město samotné, které vlastní bezprostředně nebo přes jiné ovládané společnosti pozemky v této lokalitě. Intenzita využití území ve prospěch bydlení a výšková úroveň zástavby se měnila postupně s tím, jak město navýšilo svůj podíl ve společnosti Technologický park Brno a.s. a jak následně začalo zvažovat různé formy zcizení pozemků v této lokalitě za účelem sanování rozpočtu města. To se postupně projevilo v návrhu nového ÚP z roku 2020, kde byly změněny funkční plochy oproti všem variantám konceptu a v rozporu s Pokyny pro dopracování návrhu tak, aby bylo možné postavit více lukrativních bytových domů a pozemky tak více zhodnotit prodejem některému z developerů, a dále v upraveném návrhu ÚP, kde byly ze stejného důvodu dramaticky navýšeny výškové úrovně výstavby a opět tak zvýšena intenzita výtěžnosti území pro případ jeho zcizení. Prováděť změny ÚP za účelem zvyšování hodnoty majetku města nebo sanování jeho rozpočtu je přitom zcela v rozporu se zákonem definovanými cíli a úkoly územního plánování. Je rovněž v rozporu s principem rovného zacházení.

5 - 6 **2. Návrhové plochy komunikací O-5 (komunikační propojení ulice Turistické a areálu bývalých kasáren v Řečkovících) a O-6 (prodloužení ulice Purkyňovy do ulice Turistické)**  
Rezerva pro tyto komunikace je zbytečná. Tyto komunikace nemají žádný potenciál dopravě v Medlánkách odlehčit, ale naopak do Medlánek přivedou novou tranzitní dopravu, která tudy nutně jezdit nemusí. Tím dojde ke zničení cenné rekreační lokality Medláneckého letiště a přírodní památky Medlánecké kopce. Rezerva pro tyto komunikace je navržena přes soukromé pozemky, přes zahrady a stávající biokoridor. Nejen že by zásadně znehodnotila území, ale je ve své podstatě nerealizovatelná.

7 **3. Procesní pochybení při tvorbě upraveného návrhu a zkrácení zákonných práv účastníků**

Mám za to, že v důsledku pochybení v procesu tvorby upraveného návrhu ÚP byla porušena má zákonná práva reálně svými námitkami a připomínkami ovlivnit výslednou podobu nového územního plánu. Upravený návrh totiž přinesl zcela nová, v původním návrhu nezahrnutá, řešení, jako např. v mé námitce/připomínce uvedené dramatické navýšení výškových úrovní v lokalitě Me-1 Technologický park a rezervu komunikace O-5. Tato nová řešení přitom nepožadovala žádná dotčená osoba ani dotčený státní orgán. Vyhovění mé námitce či připomínce proti takovému řešení obsaženému v upraveném návrhu by však bylo podstatnou úpravou s nutností nového, v tomto případě již třetího, veřejného projednání. S tím však město nepočítá. Procesním pochybením, spočívajícím ve skutečnosti, že byla do upraveného návrhu zapracována zcela nová řešení a regulace území bez možnosti dosáhnout v předpokládaném procesu přípravy nového ÚP města Brna reálně jejich přehodnocení na základě zákona uplatněných připomínek a námitek, došlo ke zkrácení mých zákonných práv, čímž došlo k obdobné situaci, kterou procesní právo zná jako „odnětí instance“.

V Brně dne 28.6.2021

Podpi

...

## **MMB/0342708/2021**

### **Námítka č.1**

#### **Výrok:**

Námítce se nevyhovuje.

#### **Odůvodnění:**

Podatel zásadně požaduje zredukovat intenzitu využití předmětné rozvojové lokality, a to formou nastavení limitů maximální míry zastavění a stanovením vyššího minimálního podílu zeleně.

De facto celá plocha předmětné rozvojové lokality je v platném ÚPmB vymezena jako plocha zastavitelná (vyjma menších ploch zeleně a veřejných prostranství). Zároveň je převážná část parcel vlastnictvím soukromých vlastníků (vyjma plochy V/a2, části ploch D/a3 a většiny veřejných prostranství). Není tudíž možné v návrhu ÚPmB vymezit větší nezastavěné plochy zeleně a tím snížit intenzitu využití území, jelikož v případě, že by došlo ke změně plochy stavební (viz platný ÚPmB) na plochu nestavební, tak hrozí náhrada škody za změnu využití území dle § 102 odst. 2 zákona č. 183/2006 Sb., o územním plánování a stavebním řádu.

Zároveň se v návrhu ÚPmB nevymezují ani menší plochy zeleně, tak jak jsou vymezeny v platném ÚPmB. Z důvodu zvoleného měřítka výkresů a podrobnosti ÚPmB byla pro návrh ÚP stanovena minimální velikost funkční plochy na 0,5 ha (pouze ve zvláštních případech na 0,2 ha) v souladu s ustanovením § 3 odst. 1 vyhlášky č. 501/2006 Sb. Návrh ÚPmB řeší zastoupení zeleně u funkčních ploch nastavením minimálního zastoupení zeleně, které je u ploch B a C 30 % pro disponibilní pozemky stavebního záměru, u ploch W pak 20 % pro disponibilní pozemky stavebního záměru. Vzhledem k tomu, že se v blízkosti předmětné plochy nachází velké plochy krajinné i městské zeleně, tak zpracovatel nepovažuje za nutné tyto podíly navyšovat.

Věcná podstata způsobů vypořádání předmětného podání zůstává nadále relevantní, přestože návrh nového územního plánu města Brna prošel přepracováním s ohledem na Pokyny ZMB z roku 2022 a byl uveden do jednotného standardu ÚPD dle stavebního zákona a jeho prováděcích předpisů. Výše uvedené texty je tedy nutno chápat také ve smyslu těchto úprav.

### **Námítka č.2**

#### **Výrok:**

Námítce se vyhovuje částečně.

#### **Odůvodnění:**

Podatel požaduje, aby výšková úroveň zástavby v severní části předmětné lokality byla stanovena na úroveň 2 (v části pod rozvodnou úroveň 3) a ve zbývajících částech předmětné lokality, aby byla stanovena maximálně 3. výšková úroveň zástavby.

V severní části předmětné lokality bude pod rozvodnou zachována výšková úroveň 3. Ve zbylé části bude rozšířena plocha bydlení s výškovou úrovní 2. Podél pozemní komunikace spojující ulice Hudcova a Purkyňova však zůstane zachován úzký pás plochy smíšené obytné (C) s výškovou úrovní 3. Smyslem stanovení vyšší úrovně zástavby u této plochy je ochrana nižší rezidentní zástavby, která se nachází za ní, od potenciálně rušnější pozemní komunikace (odclonění negativních vlivů dopravy). Stanovování vyšší úrovně zástavby podél městských tříd a rušnějších pozemních komunikací je pravidlem v celém ÚPmB.

Ve zbývajících částech předmětné lokality bude u ploch smíšených obytných zachována výšková úroveň zástavby 5. Snížení výškové úrovně zástavby dle požadavků podatele není z městotvorného hlediska možné. Zintenzivnění využití předmětné plochy je krok, v jehož důsledku by mělo dojít k omezení suburbanizace, což je jeden z hlavních cílů nového ÚPmB. U ostatních ploch je zachována výšková úroveň zástavby 3.

Věcná podstata způsobů vypořádání předmětného podání zůstává nadále relevantní, přestože návrh nového územního plánu města Brna prošel přepracováním s ohledem na Pokyny ZMB z roku 2022 a byl uveden do jednotného standardu ÚPD dle stavebního zákona a jeho prováděcích předpisů. Výše uvedené texty je tedy nutno chápat také ve smyslu těchto úprav.

Vyhodnocení se doplňuje o následující:

Předmětná lokalita je součástí zpracovávané Územní studie Technologický park (KAM, p.o.), která mimo jiné prověřila a zpodrobnila využití funkčních ploch, zpřesnila prostorové regulativy, upřesnila systém dopravní infrastruktury a definovala obslužnost jednotlivých ploch. Tato ÚS nahradí územním plánem dříve předepsanou ÚS 08-Technologický park. V rámci řešení této ÚS došlo ke změně návrhu využití území - přehodnocení intenzity využití – pro celou rozvojovou lokalitu Me-1 byla jako maximální výšková hladina vyhodnocena hladina 4 (9-22 m).

### **Námítka č.3**

#### **Výrok:**

Námítce se vyhovuje částečně.

#### **Odůvodnění:**

Podatel požaduje, aby byl v předmětné rozvojové lokalitě zachován původní záměr dobudování Technologického parku Brno a tím bylo zabráněno možnosti přeměnit celou lokalitu na rezidenční bydlení. Podatel tedy požaduje na předmětných plochách nastavit funkční plochy komerční vybavenosti (W) s výškovou úrovní 3. Dále podatel požaduje v severní části rozvojové lokality změnit vymezení plochy na C/v2, plochy městské zeleně (Z) a plochy bydlení B/r2. Podatel taktéž požaduje zachování povinnosti zpracovat pro předmětnou lokalitu územní studii.

Zpracovatel prověřil nutnost doplnit v rámci předmětné lokality plochy komerční vybavenosti (W) v návaznosti na realizované areály při ulici Purkyňova. Dle jeho posouzení není v lokalitě nutné vymezovat další plochy W (vyjma ploch v jihozápadní a severozápadní části předmětné lokality, které doplňují souvislý pás ploch komerční vybavenosti a byl u nich ponechám způsob využití W a nově vymezené plochy W v severní části – viz níže). Přeměnou původně plánovaných ploch W na plochy smíšené obytné (C) je reagováno na deficitní funkci bydlení, což je jeden z hlavních problémů současné doby. Zvýšení možnosti stavět objekty pro bydlení, resp. pro smíšenou funkci, je základním požadavkem města a jde o jednu z hlavních úloh územního plánu. Předmětná lokalita přirozeně propojuje městské části Královo Pole a Medlánky v oblasti Technologického parku, který dle návrhu ÚPmB doplní o rezidenční využití v kombinaci s občanskou vybaveností a službami a tím zajistí chybějící mísení funkcí v území.

Severní část předmětné rozvojové lokality bude částečně upravena, nikoliv však zcela dle požadavků podatele. Část plochy občanské vybavenosti bude zachována dle aktuálního návrhu ÚPmB. Ve střední části dojde k rozšíření plochy bydlení na úkor plochy smíšené obytné. Část plochy bezprostředně pod rozvodnou bude změněna z plochy C/v3 na plochu W/v3. Tato plocha bude mít za úkol odclonit případné negativní působení technického zařízení na plochy bydlení. Z toho důvodu není možné v této části vymezit plochy městské zeleně (Z), jak požaduje podatel.

Věcná podstata způsobů vypořádání předmětného podání zůstává nadále relevantní, přestože návrh nového územního plánu města Brna prošel přepracováním s ohledem na Pokyny ZMB z roku 2022 a byl uveden do jednotného standardu ÚPD dle stavebního zákona a jeho prováděcích předpisů. Výše uvedené texty je tedy nutno chápat také ve smyslu těchto úprav.

Vyhodnocení se doplňuje o následující:

Předmětná lokalita je součástí zpracovávané Územní studie Technologický park (KAM, p.o.), která mimo jiné prověří doplnění komerční vybavenosti v jižní a severní části lokality v návaznosti na realizované areály při ulici Purkyňově, doplnění bydlení v návaznosti



*na zástavbu bydlení v Medláncích v ul. Za Parkem, vymezení veřejného prostranství a prověření jeho charakteru, potřebu umístění občanského vybavení, možnost umístění mateřské školy, prověří vnitřní komunikační síť, vymezení pozemků pro obslužné komunikace s ohledem na jejich návaznost na stávající zástavbu, navrhne další dopravní napojení na stávající komunikace, řešení pěší průchodnosti lokalitou i k okolním plochám zeleně, napojení rozšířené vozovny a začlenění prodloužené tramvajové tratě včetně způsobu křížení s ostatní dopravou a řešením smyčky, návrh krajinné zeleně jako přechodu mezi Medláneckým kopcem a zástavbou a také napojení na technickou infrastrukturu. Tato ÚS nahradí územním plánem dříve předepsanou ÚS 08-Technologický park.*

#### **Námítka č.4**

##### **Výrok:**

*Námítce se nevyhovuje.*

##### **Odůvodnění:**

*Proces tvorby územního plánu obce není řízením, v němž by bylo možno namítat podobné procesní skutečnosti. Otázku případných tvrzených zásahů samosprávy do podoby Návrhu územního plánu není možno řešit, rozhodovat či v rámci námítky podjatosti procesovat v rámci projednání věcného řešení.*

*Věcná podstata způsobů vypořádání předmětného podání zůstává nadále relevantní, přestože návrh nového územního plánu města Brna prošel přepracováním s ohledem na Pokyny ZMB z roku 2022 a byl uveden do jednotného standardu ÚPD dle stavebního zákona a jeho prováděcích předpisů. Výše uvedené texty je tedy nutno chápat také ve smyslu těchto úprav.*

#### **Námítka č.5**

#### **Námítka č.6**

##### **Výrok:**

*Námítce se nevyhovuje.*

##### **Odůvodnění:**

*V rámci podání je vysloven požadavek na vypuštění návrhových ploch komunikací O-5 a O-6 z důvodu zbytečnosti, přivedení tranzitní dopravy do území, narušení přírodního zázemí v k.ú. Medlánců a je konstatováno, že je komunikace nerealizovatelná.*

*Koridory ploch dopravní infrastruktury D nejsou v namítaném území navrženy.*

*Návrh pro opakované veřejné projednání byl upraven v souvislosti s nesouhlasem vedení trasy záměru R/1 především na medláneckém katastru s ohledem na problematické propojení na ulici V Újezdech. Současně byla prověřena trasa vedoucí ve vzdálenější poloze od stávající zástavby a mimo území volnočasových aktivit v okolí Medláneckého potoka.*

*Vzhledem k nesouhlasu s původním vedením koridoru územní rezervy O-5 centrem Medlánců byla následně naznačena možnost změny jejího trasování. Tuto úpravu však z časových důvodů nebylo možné prověřit v potřebné podrobnosti a s podrobnějším vyhodnocením dopadů a vlivů na území.*

*Aby bylo možné podrobněji prověřit toto území jednak z hlediska koncepce dopravy (Odboru dopravy MMB) a z hlediska územních dopadů (Odboru územního plánování a rozvoje MMB), bylo rozhodnuto z pozice pořizovatele o jejich vymezení.*

*Z tohoto důvodu je v území územní rezerva O-6 ponechána beze změny a územní rezerva O-5 je upravena do koridoru v návaznosti od územní rezervy O-6 po propojení se záměrem R/1.*

*Po zpracování podrobnějších prověřovacích studií budou vyhodnoceny dopady do území a až následně na základě doporučení bude rozhodnuto o těchto územních rezervách. Tedy v tuto chvíli je předčasné předjímat výsledky prověření.*

*Z územního hlediska se nejedná o návrhy konkrétních záměrů komunikací, ale o prvky, které budou ve větší podrobnosti teprve prověřeny a následně až rozhodnuto o jejich případné aktivitě.*

*Území dotčené překryvným koridorem územních rezerv je možné využívat dle současného využití nebo v souladu s podmínkami využití území plochy s rozdílným způsobem využití. Využití území pod koridory územních rezerv O-5 a O-6 je ponecháno z větší části obdobné jako v současném územním plánu, tedy v plochách s rozdílným způsobem využití: plochy zahrádek I, plochy zemědělské A nebo plochy krajinné zeleně K.  
Z výše uvedených důvodů nelze požadavky v současné době zohlednit.*

*Věcná podstata způsobů vypořádání předmětného podání zůstává nadále relevantní, přestože návrh nového územního plánu města Brna prošel přepracováním s ohledem na Pokyny ZMB z roku 2022 a byl uveden do jednotného standardu ÚPD dle stavebního zákona a jeho prováděcích předpisů. Výše uvedené texty je tedy nutno chápat také ve smyslu těchto úprav.*

### **Námítka č.7**

#### **Výrok:**

*Námítce se nevyhovuje.*

#### **Odůvodnění:**

*Pořizovatel se neztotožňuje s tvrzením podatele, že došlo k procesnímu pochybení v rámci procesu tvorby nového územního plánu tím, že byl na základě výsledků vyhodnocení předešlého veřejného projednání zpracován upravený Návrh. Stavební zákon výslovně předpokládá, že může být návrh územního plánu upraven, podstatně či nepodstatně, a jedná se tak o zcela legální a legitimní postup.*

*Současně není nijak podateli znemožněno uplatnit proti upravenému návrhu územního plánu svou připomínku či námítku.*

*Rovněž tak je chybným předpokladem podatele tvrzení, že jím uplatněné námítky či připomínky jsou v zásadě "bezcevné", protože město "nepočítá" s dalším projednáním.*

*Postoj města je sice v procesu tvorby územního plánu důležitý, ale vyhodnocení výsledků veřejných projednání zpracovává úřad územního plánování ve spolupráci s určeným zastupitelem a je na pořizovateli, aby po vyhodnocení správně určil další procesní postup; toto rozhodnutí nespadá do výlučné pravomoci samosprávných orgánů obce, a proto nelze podatelova tvrzení považovat za právně relevantní.*

*Jeho možnost vstoupit aktivně do procesu přípravy nového územního plánu nebyla nijak omezena a uplatněním své námítky to dokazuje; rovněž je nutné upozornit, že samotné uplatnění podání ještě nezakládá automatický nárok na to, že musí být námítce vyhověno - tím by byl popřen naopak proces vyhodnocení podání.*

*Chybnost závěrů podatele lze dokladovat tím, že úřad územního plánování na základě vyhodnocení výsledků opakovaného veřejného projednání zajistil úpravu Návrhu nového územního plánu města Brna a oznámil konání dalšího opakovaného veřejného projednání.*

*Věcná podstata způsobů vypořádání předmětného podání zůstává nadále relevantní, přestože návrh nového územního plánu města Brna prošel přepracováním s ohledem na Pokyny ZMB z roku 2022 a byl uveden do jednotného standardu ÚPD dle stavebního zákona a jeho prováděcích předpisů. Výše uvedené texty je tedy nutno chápat také ve smyslu těchto úprav.*

2472

MAGISTRÁT MĚSTA BRNA  
Odbor územního plánování a rozvoje  
Došlo: 30-06-2021  
Brno  
Č.j. MMB: 0342710  
Přil.: .....

MAGISTRÁT MĚSTA BRNA, Odbor územního plánování a rozvoje, Kounicova 67, 601 67 Brno

### NÁMITKA / PŘIPOMÍNKA

UPRAVENÝ NÁVRH NOVÉHO ÚPmB – opakované veřejné projednání

Identifikační údaje podatele – Fyzická osoba/právnícká osoba

Jméno, příjmení /

Název společnosti

Datum narození/

Identifikační číslo

Trvalé bydliště/

sídlo

E-mail:

Jsem – nejsem\* občan města Brna

Jsem – nejsem\*) vlastníkem pozemku/ů nebo stavby/staveb v ploše dotčené navrhovanou změnou

katastrální území ..... parcel. č. ....

Upřesnění obsahu námítky/připomínky (území, ke kterému se vztahuje námítka/připomínka)

Městská část a katastrální území Medlánky

Označení lokality, rezervy Me-1, O-5, O-6

Text námítky/připomínky včetně ZDŮVODNĚNÍ

Statutární město Brno

Doručeno: 29.06.2021

MMB/0342710/2021

lísty: 1 přílohy:

druh: lí/sv:



mmb1es7d2f73f0

#### 1. Rozvojová plocha Me-1 Technologický park

Požaduji **zásadně redukovat intenzitu využití území** v rozvojové lokalitě Me-1 (Technologický park Brno) v k. ú. Medlánky. Tato intenzita je pro dané území zcela neadekvátní a vytváří neúnosnou zátěž pro své okolí a celou městskou část Brno-Medlánky, kdy by mohlo jen díky této změně na malé části jejího území dojít ke zdvojnásobení obyvatel celé městské části. Současně požaduji stanovit jednoznačné limity maximální míry zastavění území a vyšší minimální podíl zeleně.

**Výšková úroveň zástavby:** V této souvislosti požaduji zejména redukovat navrhovanou výškovou úroveň tak, jak bylo dlouhodobě sledováno ve všech dokumentech v procesu přípravy nového územního plánu města (ve všech třech variantách konceptu i v původním návrhu), tedy tak, aby celá lokalita mezi spojnicí ulic Hudcovy a Purkyňovy a zámeckým parkem byly výškové úrovně zástavby 2 (pod rozvodnou 3) a lokalita mezi spojnicí ulic Hudcovy a Purkyňovy a stávající tramvajovou smyčkou, aby měla výškovou úroveň 3. Požaduji, aby v žádné části lokality Me-1 nebyla překročena výšková úroveň 3.

**Vymezení funkčních ploch:** Vymezení funkčních ploch požaduji tak, aby byl nadále sledován původní záměr obsažený ve všech třech variantách konceptu územního plánu, tedy dlouhodobě zamýšlené dobudování Technologického parku Brno až po spojnici ulic Hudcovy a Purkyňovy a zabráněno možnosti přeměnit celou lokalitu na rezidenční bydlení. Požaduji tedy v takto vymezené části lokality vrátit funkční plochy komerční vybavenosti „W“ s výškovou úrovní 3. Mezi spojnicí ulic Hudcovy a Purkyňovy vítám nově vymezenou plochu vybavenosti. Část pozemků nad touto plochou požaduji



**3**

vymezit pro budoucí polyfunkční využití s bydlením i občanskou vybaveností jako plochu C/v2. Plochu bezprostředně pod rozvodnou vymezit jako zeleň Z a zbývající plochu jako plochu bydlení B/r2, jak tomu bylo ve všech dosavadních dokumentech. Požadují zachování povinnosti zpracovat územní studii.

**3****4**

**Systémová podjatost:** Namítám systémovou podjatost v procesu přípravy nového územního planu v lokalitě Me-1 Technologický park. Je to totiž město samotné, které vlastní bezprostředně nebo přes jím ovládané společnosti pozemky v této lokalitě. Intenzita využití území ve prospěch bydlení a výšková úroveň zástavby se měnila postupně s tím, jak město navýšilo svůj podíl ve společnosti Technologický park Brno a.s. a jak následně začalo zvažovat různé formy zcizení pozemků v této lokalitě za účelem sanování rozpočtu města. To se postupně projevilo v návrhu nového ÚP z roku 2020, kde byly změněny funkční plochy oproti všem variantám konceptu a v rozporu s Pokyny pro dopracování návrhu tak, aby bylo možné postavit více lukrativních bytových domů a pozemky tak více zhodnotit prodejem některému z developerů, a dále v upraveném návrhu ÚP, kde byly ze stejného důvodu dramaticky navýšeny výškové úrovně výstavby a opět tak zvýšena intenzita výtěžnosti území pro případ jeho zcizení. Provádět změny ÚP za účelem zvyšování hodnoty majetku města nebo sanování jeho rozpočtu je přitom zcela v rozporu se zákonem definovanými cíli a úkoly územního plánování. Je rovněž v rozporu s principem rovného zacházení.

**4****5**

**2. Návrhové plochy komunikací O-5 (komunikační propojení ulice Turistické a areálu bývalých kasáren v Řečkovících) a O-6 (prodloužení ulice Purkyňovy do ulice Turistické)**

**5****6**

Rezerva pro tyto komunikace je zbytečná. Tyto komunikace nemají žádný potenciál dopravě v Medlánkách odlehčit, ale naopak do Medláněk přivedou novou tranzitní dopravu, která tudy nutně jezdit nemusí. Tím dojde ke zničení cenné rekreační lokality Medláneckého letiště a přírodní památky Medlánecké kopce. Rezerva pro tyto komunikace je navržena přes soukromé pozemky, přes zahrady a stávající biokoridor. Nejen že by zásadně znehodnotila území, ale je ve své podstatě nerealizovatelná.

**6****7**

**3. Procesní pochybení při tvorbě upraveného návrhu a zkrácení zákonných práv účastníků**

Mám za to, že v důsledku pochybení v procesu tvorby upraveného návrhu ÚP byla porušena má zákonná práva reálně svými námitkami a připomínkami ovlivnit výslednou podobu nového územního plánu. Upravený návrh totiž přinesl zcela nová, v původním návrhu nezahrnutá, řešení, jako např. v mé námitce/připomínce uvedené dramatické navýšení výškových úrovní v lokalitě Me-1 Technologický park a rezervu komunikace O-5. Tato nová řešení přitom nepožadovala žádná dotčená osoba ani dotčený státní orgán. Vyhovění mé námitce či připomínce proti takovému řešení obsaženému v upraveném návrhu by však bylo podstatnou úpravou s nutností nového, v tomto případě již třetího, veřejného projednání. S tím však město nepočítá. Procesním pochybením, spočívajícím ve skutečnosti, že byla do upraveného návrhu zapracována zcela nová řešení a regulace území bez možnosti dosáhnout v předpokládaném procesu přípravy nového ÚP města Brna reálně jejich přehodnocení na základě zákona uplatněných připomínek a námitek, došlo ke zkrácení mých zákonných práv, čímž došlo k obdobné situaci, kterou procesní právo zná jako „odnětí instance“.

**7**

V BRNĚ dne 21.6.2021

Podpis: .....

\*nehodící se škrtněte

## **MMB/0342710/2021**

### **Námítka č.1**

#### **Výrok:**

Námítce se nevyhovuje.

#### **Odůvodnění:**

Podatel zásadně požaduje zredukovat intenzitu využití předmětné rozvojové lokality, a to formou nastavení limitů maximální míry zastavění a stanovením vyššího minimálního podílu zeleně.

De facto celá plocha předmětné rozvojové lokality je v platném ÚPmB vymezena jako plocha zastavitelná (vyjma menších ploch zeleně a veřejných prostranství). Zároveň je převážná část parcel vlastnictvím soukromých vlastníků (vyjma plochy V/a2, části ploch D/a3 a většiny veřejných prostranství). Není tudíž možné v návrhu ÚPmB vymezit větší nezastavěné plochy zeleně a tím snížit intenzitu využití území, jelikož v případě, že by došlo ke změně plochy stavební (viz platný ÚPmB) na plochu nestavební, tak hrozí náhrada škody za změnu využití území dle § 102 odst. 2 zákona č. 183/2006 Sb., o územním plánování a stavebním řádu.

Zároveň se v návrhu ÚPmB nevymezují ani menší plochy zeleně, tak jak jsou vymezeny v platném ÚPmB. Z důvodu zvoleného měřítka výkresů a podrobnosti ÚPmB byla pro návrh ÚP stanovena minimální velikost funkční plochy na 0,5 ha (pouze ve zvláštních případech na 0,2 ha) v souladu s ustanovením § 3 odst. 1 vyhlášky č. 501/2006 Sb. Návrh ÚPmB řeší zastoupení zeleně u funkčních ploch nastavením minimálního zastoupení zeleně, které je u ploch B a C 30 % pro disponibilní pozemky stavebního záměru, u ploch W pak 20 % pro disponibilní pozemky stavebního záměru. Vzhledem k tomu, že se v blízkosti předmětné plochy nachází velké plochy krajinné i městské zeleně, tak zpracovatel nepovažuje za nutné tyto podíly navyšovat.

Věcná podstata způsobů vypořádání předmětného podání zůstává nadále relevantní, přestože návrh nového územního plánu města Brna prošel přepracováním s ohledem na Pokyny ZMB z roku 2022 a byl uveden do jednotného standardu ÚPD dle stavebního zákona a jeho prováděcích předpisů. Výše uvedené texty je tedy nutno chápat také ve smyslu těchto úprav.

### **Námítka č.2**

#### **Výrok:**

Námítce se vyhovuje částečně.

#### **Odůvodnění:**

Podatel požaduje, aby výšková úroveň zástavby v severní části předmětné lokality byla stanovena na úroveň 2 (v části pod rozvodnou úroveň 3) a ve zbývajících částech předmětné lokality, aby byla stanovena maximálně 3. výšková úroveň zástavby.

V severní části předmětné lokality bude pod rozvodnou zachována výšková úroveň 3. Ve zbylé části bude rozšířena plocha bydlení s výškovou úrovní 2. Podél pozemní komunikace spojující ulice Hudcova a Purkyňova však zůstane zachován úzký pás plochy smíšené obytné (C) s výškovou úrovní 3. Smyslem stanovení vyšší úrovně zástavby u této plochy je ochrana nižší rezidentní zástavby, která se nachází za ní, od potenciálně rušnější pozemní komunikace (odclonění negativních vlivů dopravy). Stanovování vyšší úrovně zástavby podél městských tříd a rušnějších pozemních komunikací je pravidlem v celém ÚPmB.

Ve zbývajících částech předmětné lokality bude u ploch smíšených obytných zachována výšková úroveň zástavby 5. Snížení výškové úrovně zástavby dle požadavků podatele není z městotvorného hlediska možné. Zintenzivnění využití předmětné plochy je krok, v jehož důsledku by mělo dojít k omezení suburbanizace, což je jeden z hlavních cílů nového ÚPmB. U ostatních ploch je zachována výšková úroveň zástavby 3.

Věcná podstata způsobů vypořádání předmětného podání zůstává nadále relevantní, přestože návrh nového územního plánu města Brna prošel přepracováním s ohledem na Pokyny ZMB z roku 2022 a byl uveden do jednotného standardu ÚPD dle stavebního zákona a jeho prováděcích předpisů. Výše uvedené texty je tedy nutno chápat také ve smyslu těchto úprav.

Vyhodnocení se doplňuje o následující:

Předmětná lokalita je součástí zpracovávané Územní studie Technologický park (KAM, p.o.), která mimo jiné prověřila a zpodrobnila využití funkčních ploch, zpřesnila prostorové regulativy, upřesnila systém dopravní infrastruktury a definovala obslužnost jednotlivých ploch. Tato ÚS nahradí územním plánem dříve předepsanou ÚS 08-Technologický park. V rámci řešení této ÚS došlo ke změně návrhu využití území - přehodnocení intenzity využití – pro celou rozvojovou lokalitu Me-1 byla jako maximální výšková hladina vyhodnocena hladina 4 (9-22 m).

### **Námítka č.3**

#### **Výrok:**

Námítce se vyhovuje částečně.

#### **Odůvodnění:**

Podatel požaduje, aby byl v předmětné rozvojové lokalitě zachován původní záměr dobudování Technologického parku Brno a tím bylo zabráněno možnosti přeměnit celou lokalitu na rezidenční bydlení. Podatel tedy požaduje na předmětných plochách nastavit funkční plochy komerční vybavenosti (W) s výškovou úrovní 3. Dále podatel požaduje v severní části rozvojové lokality změnit vymezení plochy na C/v2, plochy městské zeleně (Z) a plochy bydlení B/r2. Podatel taktéž požaduje zachování povinnosti zpracovat pro předmětnou lokalitu územní studii.

Zpracovatel prověřil nutnost doplnit v rámci předmětné lokality plochy komerční vybavenosti (W) v návaznosti na realizované areály při ulici Purkyňova. Dle jeho posouzení není v lokalitě nutné vymezovat další plochy W (vyjma ploch v jihozápadní a severozápadní části předmětné lokality, které doplňují souvislý pás ploch komerční vybavenosti a byl u nich ponechám způsob využití W a nově vymezené plochy W v severní části – viz níže). Přeměnou původně plánovaných ploch W na plochy smíšené obytné (C) je reagováno na deficitní funkci bydlení, což je jeden z hlavních problémů současné doby. Zvýšení možnosti stavět objekty pro bydlení, resp. pro smíšenou funkci, je základním požadavkem města a jde o jednu z hlavních úloh územního plánu. Předmětná lokalita přirozeně propojuje městské části Královo Pole a Medlánky v oblasti Technologického parku, který dle návrhu ÚPmB doplní o rezidenční využití v kombinaci s občanskou vybaveností a službami a tím zajistí chybějící mísení funkcí v území.

Severní část předmětné rozvojové lokality bude částečně upravena, nikoliv však zcela dle požadavků podatele. Část plochy občanské vybavenosti bude zachována dle aktuálního návrhu ÚPmB. Ve střední části dojde k rozšíření plochy bydlení na úkor plochy smíšené obytné. Část plochy bezprostředně pod rozvodnou bude změněna z plochy C/v3 na plochu W/v3. Tato plocha bude mít za úkol odclonit případné negativní působení technického zařízení na plochy bydlení. Z toho důvodu není možné v této části vymezit plochy městské zeleně (Z), jak požaduje podatel.

Věcná podstata způsobů vypořádání předmětného podání zůstává nadále relevantní, přestože návrh nového územního plánu města Brna prošel přepracováním s ohledem na Pokyny ZMB z roku 2022 a byl uveden do jednotného standardu ÚPD dle stavebního zákona a jeho prováděcích předpisů. Výše uvedené texty je tedy nutno chápat také ve smyslu těchto úprav.

Vyhodnocení se doplňuje o následující:

Předmětná lokalita je součástí zpracovávané Územní studie Technologický park (KAM, p.o.), která mimo jiné prověří doplnění komerční vybavenosti v jižní a severní části lokality v návaznosti na realizované areály při ulici Purkyňově, doplnění bydlení v návaznosti



*na zástavbu bydlení v Medláncích v ul. Za Parkem, vymezení veřejného prostranství a prověření jeho charakteru, potřebu umístění občanského vybavení, možnost umístění mateřské školy, prověří vnitřní komunikační síť, vymezení pozemků pro obslužné komunikace s ohledem na jejich návaznost na stávající zástavbu, navrhne další dopravní napojení na stávající komunikace, řešení pěší průchodnosti lokalitou i k okolním plochám zeleně, napojení rozšířené vozovny a začlenění prodloužené tramvajové tratě včetně způsobu křížení s ostatní dopravou a řešením smyčky, návrh krajinné zeleně jako přechodu mezi Medláneckým kopcem a zástavbou a také napojení na technickou infrastrukturu. Tato ÚS nahradí územním plánem dříve předepsanou ÚS 08-Technologický park.*

#### **Námítka č.4**

##### **Výrok:**

*Námítce se nevyhovuje.*

##### **Odůvodnění:**

*Proces tvorby územního plánu obce není řízením, v němž by bylo možno namítat podobné procesní skutečnosti. Otázku případných tvrzených zásahů samosprávy do podoby Návrhu územního plánu není možno řešit, rozhodovat či v rámci námítky podjatosti procesovat v rámci projednání věcného řešení.*

*Věcná podstata způsobů vypořádání předmětného podání zůstává nadále relevantní, přestože návrh nového územního plánu města Brna prošel přepracováním s ohledem na Pokyny ZMB z roku 2022 a byl uveden do jednotného standardu ÚPD dle stavebního zákona a jeho prováděcích předpisů. Výše uvedené texty je tedy nutno chápat také ve smyslu těchto úprav.*

#### **Námítka č.5**

#### **Námítka č.6**

##### **Výrok:**

*Námítce se nevyhovuje.*

##### **Odůvodnění:**

*V rámci podání je vysloven požadavek na vypuštění návrhových ploch komunikací O-5 a O-6 z důvodu zbytečnosti, přivedení tranzitní dopravy do území, narušení přírodního zázemí v k.ú. Medlánců a je konstatováno, že je komunikace nerealizovatelná.*

*Koridory ploch dopravní infrastruktury D nejsou v namítaném území navrženy.*

*Návrh pro opakované veřejné projednání byl upraven v souvislosti s nesouhlasem vedení trasy záměru R/1 především na medláneckém katastru s ohledem na problematické propojení na ulici V Újezdech. Současně byla prověřena trasa vedoucí ve vzdálenější poloze od stávající zástavby a mimo území volnočasových aktivit v okolí Medláneckého potoka.*

*Vzhledem k nesouhlasu s původním vedením koridoru územní rezervy O-5 centrem Medlánek byla následně naznačena možnost změny jejího trasování. Tuto úpravu však z časových důvodů nebylo možné prověřit v potřebné podrobnosti a s podrobnějším vyhodnocením dopadů a vlivů na území.*

*Aby bylo možné podrobněji prověřit toto území jednak z hlediska koncepce dopravy (Odboru dopravy MMB) a z hlediska územních dopadů (Odboru územního plánování a rozvoje MMB), bylo rozhodnuto z pozice pořizovatele o jejich vymezení.*

*Z tohoto důvodu je v území územní rezerva O-6 ponechána beze změny a územní rezerva O-5 je upravena do koridoru v návaznosti od územní rezervy O-6 po propojení se záměrem R/1.*

*Po zpracování podrobnějších prověřovacích studií budou vyhodnoceny dopady do území a až následně na základě doporučení bude rozhodnuto o těchto územních rezervách. Tedy v tuto chvíli je předčasné předjímat výsledky prověření.*

*Z územního hlediska se nejedná o návrhy konkrétních záměrů komunikací, ale o prvky, které budou ve větší podrobnosti teprve prověřeny a následně až rozhodnuto o jejich případné aktivitaci.*

*Území dotčené překryvným koridorem územních rezerv je možné využívat dle současného využití nebo v souladu s podmínkami využití území plochy s rozdílným způsobem využití. Využití území pod koridory územních rezerv O-5 a O-6 je ponecháno z větší části obdobné jako v současném územním plánu, tedy v plochách s rozdílným způsobem využití: plochy zahrádek I, plochy zemědělské A nebo plochy krajinné zeleně K. Z výše uvedených důvodů nelze požadavky v současné době zohlednit.*

*Věcná podstata způsobů vypořádání předmětného podání zůstává nadále relevantní, přestože návrh nového územního plánu města Brna prošel přepracováním s ohledem na Pokyny ZMB z roku 2022 a byl uveden do jednotného standardu ÚPD dle stavebního zákona a jeho prováděcích předpisů. Výše uvedené texty je tedy nutno chápat také ve smyslu těchto úprav.*

### **Námítka č.7**

#### **Výrok:**

*Námítce se nevyhovuje.*

#### **Odůvodnění:**

*Pořizovatel se neztotožňuje s tvrzením podatele, že došlo k procesnímu pochybení v rámci procesu tvorby nového územního plánu tím, že byl na základě výsledků vyhodnocení předešlého veřejného projednání zpracován upravený Návrh. Stavební zákon výslovně předpokládá, že může být návrh územního plánu upraven, podstatně či nepodstatně, a jedná se tak o zcela legální a legitimní postup.*

*Současně není nijak podateli znemožněno uplatnit proti upravenému návrhu územního plánu svou připomínku či námítku.*

*Rovněž tak je chybným předpokladem podatele tvrzení, že jím uplatněné námítky či připomínky jsou v zásadě "bezcestné", protože město "nepočítá" s dalším projednáním.*

*Postoj města je sice v procesu tvorby územního plánu důležitý, ale vyhodnocení výsledků veřejných projednání zpracovává úřad územního plánování ve spolupráci s určeným zastupitelem a je na pořizovateli, aby po vyhodnocení správně určil další procesní postup; toto rozhodnutí nespadá do výlučné pravomoci samosprávných orgánů obce, a proto nelze podatelova tvrzení považovat za právně relevantní.*

*Jeho možnost vstoupit aktivně do procesu přípravy nového územního plánu nebyla nijak omezena a uplatněním své námítky to dokazuje; rovněž je nutné upozornit, že samotné uplatnění podání ještě nezakládá automatický nárok na to, že musí být námítce vyhověno - tím by byl popřen naopak proces vyhodnocení podání.*

*Chybnost závěrů podatele lze dokladovat tím, že úřad územního plánování na základě vyhodnocení výsledků opakovaného veřejného projednání zajistil úpravu Návrhu nového územního plánu města Brna a oznámil konání dalšího opakovaného veřejného projednání.*

*Věcná podstata způsobů vypořádání předmětného podání zůstává nadále relevantní, přestože návrh nového územního plánu města Brna prošel přepracováním s ohledem na Pokyny ZMB z roku 2022 a byl uveden do jednotného standardu ÚPD dle stavebního zákona a jeho prováděcích předpisů. Výše uvedené texty je tedy nutno chápat také ve smyslu těchto úprav.*

MAGISTRÁT MĚSTA BRNA  
Odbor územního plánování a rozvoje

## NÁMITKA / PŘIPOMÍNKA

Došlo: 30-06-2021

UPRAVENÝ NÁVRH NOVÉHO ÚPmB – opakované veřejné projednání

Čj. MMB

Příl.:

Identifikační údaje podatele – Fyzická osoba/právnícká osoba

Jméno, příjmení /

Název společnosti

Datum narození/

Identifikační číslo

Trvalé bydliště/

sídlo

E-mail:

Jsem –  nejsem\* občan města BrnaJsem –  nejsem\* vlastníkem pozemku/ů nebo stavby/staveb v ploše dotčené navrhovanou změnou

katastrální území Medláňky

parcel. [redacted]

Upřesnění obsahu námitky/připomínky (území, ke kterému se vztahuje námitka/připomínka)

Městská část a katastrální území

Medláňky

Označení lokality, rezervy

Me-1, O-5, O-6

Text námitky/připomínky včetně ZDŮVODNĚNÍ

**1. Rozvojová plocha Me-1 Technologický park**

1 Požaduji zásadně redukovat intenzitu využití území v rozvojové lokalitě Me-1 (Technologický park Brno) v k. ú. Medláňky. Tato intenzita je pro dané území zcela neadekvátní a vytváří neúnosnou zátěž pro své okolí a celou městskou část Brno-Medláňky, kdy by mohlo jen díky této změně na malé části jejího území dojít ke zdvojnásobení obyvatel celé městské části. Současně požaduji stanovit jednoznačné limity maximální míry zastavění území a vyšší minimální podíl zeleně.

2 **Výšková úroveň zástavby:** V této souvislosti požaduji zejména redukovat navrhovanou výškovou úroveň tak, jak bylo dlouhodobě sledováno ve všech dokumentech v procesu přípravy nového územního plánu města (ve všech třech variantách konceptu i v původním návrhu), tedy tak, aby celá lokalita mezi spojnicí ulic Hudcovy a Purkyňovy a zámeckým parkem byly výškové úrovně zástavby 2 (pod rozvodnou 3) a lokalita mezi spojnicí ulic Hudcovy a Purkyňovy a stávající tramvajovou smyčkou, aby měla výškovou úroveň 3. Požaduji, aby v žádné části lokality Me-1 nebyla překročena výšková úroveň 3.

3 **Vymezení funkčních ploch:** Vymezení funkčních ploch požaduji tak, aby byl nadále sledován původní záměr obsažený ve všech třech variantách konceptu územního plánu, tedy dlouhodobě zamýšlené dobudování Technologického parku Brno až po spojnici ulic Hudcovy a Purkyňovy a zabráněno možnosti přeměnit celou lokalitu na rezidenční bydlení. Požaduji tedy v takto vymezené části lokality vrátit funkční plochy komerční vybavenosti „W“ s výškovou úrovní 3. Mezi spojnicí ulic Hudcovy a Purkyňovy vítám nově vymezenou plochu vybavenosti. Část pozemků nad touto plochou požaduji

Statutární město Brno  
Magistrát města Brna

MMB/0342712/2021

listy: 1

přílohy:

druh:



mmb1es7d2f73f3 Doručeno: 29.06.2021



vymezit pro budoucí polyfunkční využití s bydlením i občanskou vybaveností jako plochu C/v2. Plochu bezprostředně pod rozvodnou vymezit jako zeleň Z a zbývající plochu jako plochu bydlení B/r2, jak tomu bylo ve všech dosavadních dokumentech. Požadují zachování povinnosti zpracovat územní studii.

**Systémová podjatost:** Namítám systémovou podjatost v procesu přípravy nového územního plánu v lokalitě Me-1 Technologický park. Je to totiž město samotné, které vlastní bezprostředně nebo přes jím ovládané společnosti pozemky v této lokalitě. Intenzita využití území ve prospěch bydlení a výšková úroveň zástavby se měnila postupně s tím, jak město navýšilo svůj podíl ve společnosti Technologický park Brno a.s. a jak následně začalo zvažovat různé formy zcizení pozemků v této lokalitě za účelem sanování rozpočtu města. To se postupně projevilo v návrhu nového ÚP z roku 2020, kde byly změněny funkční plochy oproti všem variantám konceptu a v rozporu s Pokyny pro dopracování návrhu tak, aby bylo možné postavit více lukrativních bytových domů a pozemky tak více zhodnotit prodejem některému z developerů, a dále v upraveném návrhu ÚP, kde byly ze stejného důvodu dramaticky navýšeny výškové úrovně výstavby a opět tak zvýšena intenzita výtěžnosti území pro případ jeho zcizení. Provádět změny ÚP za účelem zvyšování hodnoty majetku města nebo sanování jeho rozpočtu je přitom zcela v rozporu se zákonem definovanými cíli a úkoly územního plánování. Je rovněž v rozporu s principem rovného zacházení.

## 2. Návrhové plochy komunikací O-5 (komunikační propojení ulice Turistické a areálu bývalých kasáren v Řečkovících) a O-6 (prodloužení ulice Purkyňovy do ulice Turistické)

Rezerva pro tyto komunikace je zbytečná. Tyto komunikace nemají žádný potenciál dopravě v Medlánkách odlehčit, ale naopak do Medlánek přivedou novou tranzitní dopravu, která tudy nutně jezdit nemusí. Tím dojde ke zničení cenné rekreační lokality Medláneckého letiště a přírodní památky Medlánecké kopce. Rezerva pro tyto komunikace je navržena přes soukromé pozemky, přes zahrady a stávající biokoridor. Nejen že by zásadně znehodnotila území, ale je ve své podstatě nerealizovatelná.

## 3. Procesní pochybení při tvorbě upraveného návrhu a zkrácení zákonných práv účastníků

Mám za to, že v důsledku pochybení v procesu tvorby upraveného návrhu ÚP byla porušena má zákonná práva reálně svými námitkami a připomínkami ovlivnit výslednou podobu nového územního plánu. Upravený návrh totiž přinesl zcela nová, v původním návrhu nezahrnutá, řešení, jako např. v mé námitce/připomínce uvedené dramatické navýšení výškových úrovní v lokalitě Me-1 Technologický park a rezervu komunikace O-5. Tato nová řešení přitom nepožadovala žádná dotčená osoba ani dotčený státní orgán. Vyhovění mé námitce či připomínce proti takovému řešení obsaženému v upraveném návrhu by však bylo podstatnou úpravou s nutností nového, v tomto případě již třetího, veřejného projednání. S tím však město nepočítá. Procesním pochybením, spočívajícím ve skutečnosti, že byla do upraveného návrhu zapracována zcela nová řešení a regulace území bez možnosti dosáhnout v předpokládaném procesu přípravy nového ÚP města Brna reálně jejich přehodnocení na základě zákona uplatněných připomínek a námitek, došlo ke krácení mých zákonných práv, čímž došlo k obdobné situaci, kterou procesní právo zná jako „odnětí instance“.

v Brně dne 21.6.2021

Podpis: ....

## **MMB/0342712/2021**

### **Námítka č.1**

#### **Výrok:**

Námítce se nevyhovuje.

#### **Odůvodnění:**

Podatel zásadně požaduje zredukovat intenzitu využití předmětné rozvojové lokality, a to formou nastavení limitů maximální míry zastavění a stanovením vyššího minimálního podílu zeleně.

De facto celá plocha předmětné rozvojové lokality je v platném ÚPmB vymezena jako plocha zastavitelná (vyjma menších ploch zeleně a veřejných prostranství). Zároveň je převážná část parcel vlastnictvím soukromých vlastníků (vyjma plochy V/a2, části ploch D/a3 a většiny veřejných prostranství). Není tudíž možné v návrhu ÚPmB vymezit větší nezastavěné plochy zeleně a tím snížit intenzitu využití území, jelikož v případě, že by došlo ke změně plochy stavební (viz platný ÚPmB) na plochu nestavební, tak hrozí náhrada škody za změnu využití území dle § 102 odst. 2 zákona č. 183/2006 Sb., o územním plánování a stavebním řádu.

Zároveň se v návrhu ÚPmB nevymezují ani menší plochy zeleně, tak jak jsou vymezeny v platném ÚPmB. Z důvodu zvoleného měřítka výkresů a podrobnosti ÚPmB byla pro návrh ÚP stanovena minimální velikost funkční plochy na 0,5 ha (pouze ve zvláštních případech na 0,2 ha) v souladu s ustanovením § 3 odst. 1 vyhlášky č. 501/2006 Sb. Návrh ÚPmB řeší zastoupení zeleně u funkčních ploch nastavením minimálního zastoupení zeleně, které je u ploch B a C 30 % pro disponibilní pozemky stavebního záměru, u ploch W pak 20 % pro disponibilní pozemky stavebního záměru. Vzhledem k tomu, že se v blízkosti předmětné plochy nachází velké plochy krajinné i městské zeleně, tak zpracovatel nepovažuje za nutné tyto podíly navyšovat.

Věcná podstata způsobů vypořádání předmětného podání zůstává nadále relevantní, přestože návrh nového územního plánu města Brna prošel přepracováním s ohledem na Pokyny ZMB z roku 2022 a byl uveden do jednotného standardu ÚPD dle stavebního zákona a jeho prováděcích předpisů. Výše uvedené texty je tedy nutno chápat také ve smyslu těchto úprav.

### **Námítka č.2**

#### **Výrok:**

Námítce se vyhovuje částečně.

#### **Odůvodnění:**

Podatel požaduje, aby výšková úroveň zástavby v severní části předmětné lokality byla stanovena na úroveň 2 (v části pod rozvodnou úroveň 3) a ve zbývající části předmětné lokality, aby byla stanovena maximálně 3. výšková úroveň zástavby.

V severní části předmětné lokality bude pod rozvodnou zachována výšková úroveň 3. Ve zbylé části bude rozšířena plocha bydlení s výškovou úrovní 2. Podél pozemní komunikace spojující ulice Hudcova a Purkyňova však zůstane zachován úzký pás plochy smíšené obytné (C) s výškovou úrovní 3. Smyslem stanovení vyšší úrovně zástavby u této plochy je ochrana nižší rezidentní zástavby, která se nachází za ní, od potenciálně rušnější pozemní komunikace (odclonění negativních vlivů dopravy). Stanovování vyšší úrovně zástavby podél městských tříd a rušnějších pozemních komunikacích je pravidlem v celém ÚPmB.

Ve zbývající části předmětné lokality bude u ploch smíšených obytných zachována výšková úroveň zástavby 5. Snížení výškové úrovně zástavby dle požadavků podatele není z městotvorného hlediska možné. Zintenzivnění využití předmětné plochy je krok, v jehož důsledku by mělo dojít k omezení suburbanizace, což je jeden z hlavních cílů nového ÚPmB. U ostatních ploch je zachována výšková úroveň zástavby 3.

Věcná podstata způsobů vypořádání předmětného podání zůstává nadále relevantní, přestože návrh nového územního plánu města Brna prošel přepracováním s ohledem na Pokyny ZMB z roku 2022 a byl uveden do jednotného standardu ÚPD dle stavebního zákona a jeho prováděcích předpisů. Výše uvedené texty je tedy nutno chápat také ve smyslu těchto úprav.

Vyhodnocení se doplňuje o následující:

Předmětná lokalita je součástí zpracovávané Územní studie Technologický park (KAM, p.o.), která mimo jiné prověřila a zpodrobnila využití funkčních ploch, zpřesnila prostorové regulativy, upřesnila systém dopravní infrastruktury a definovala obslužnost jednotlivých ploch. Tato ÚS nahradí územním plánem dříve předepsanou ÚS 08-Technologický park. V rámci řešení této ÚS došlo ke změně návrhu využití území - přehodnocení intenzity využití – pro celou rozvojovou lokalitu Me-1 byla jako maximální výšková hladina vyhodnocena hladina 4 (9-22 m).

### **Námítka č.3**

#### **Výrok:**

Námítce se vyhovuje částečně.

#### **Odůvodnění:**

Podatel požaduje, aby byl v předmětné rozvojové lokalitě zachován původní záměr dobudování Technologického parku Brno a tím bylo zabráněno možnosti přeměnit celou lokalitu na rezidenční bydlení. Podatel tedy požaduje na předmětných plochách nastavit funkční plochy komerční vybavenosti (W) s výškovou úrovní 3. Dále podatel požaduje v severní části rozvojové lokality změnit vymezení plochy na C/v2, plochy městské zeleně (Z) a plochy bydlení B/r2. Podatel taktéž požaduje zachování povinnosti zpracovat pro předmětnou lokalitu územní studii.

Zpracovatel prověřil nutnost doplnit v rámci předmětné lokality plochy komerční vybavenosti (W) v návaznosti na realizované areály při ulici Purkyňova. Dle jeho posouzení není v lokalitě nutné vymezovat další plochy W (vyjma ploch v jihozápadní a severozápadní části předmětné lokality, které doplňují souvislý pás ploch komerční vybavenosti a byl u nich ponechám způsob využití W a nově vymezené plochy W v severní části – viz níže). Přeměnou původně plánovaných ploch W na plochy smíšené obytné (C) je reagováno na deficitní funkci bydlení, což je jeden z hlavních problémů současné doby. Zvýšení možnosti stavět objekty pro bydlení, resp. pro smíšenou funkci, je základním požadavkem města a jde o jednu z hlavních úloh územního plánu. Předmětná lokalita přirozeně propojuje městské části Královo Pole a Medlánky v oblasti Technologického parku, který dle návrhu ÚPmB doplní o rezidenční využití v kombinaci s občanskou vybaveností a službami a tím zajistí chybějící mísení funkcí v území.

Severní část předmětné rozvojové lokality bude částečně upravena, nikoliv však zcela dle požadavků podatele. Část plochy občanské vybavenosti bude zachována dle aktuálního návrhu ÚPmB. Ve střední části dojde k rozšíření plochy bydlení na úkor plochy smíšené obytné. Část plochy bezprostředně pod rozvodnou bude změněna z plochy C/v3 na plochu W/v3. Tato plocha bude mít za úkol odclonit případné negativní působení technického zařízení na plochy bydlení. Z toho důvodu není možné v této části vymezit plochy městské zeleně (Z), jak požaduje podatel.

Věcná podstata způsobů vypořádání předmětného podání zůstává nadále relevantní, přestože návrh nového územního plánu města Brna prošel přepracováním s ohledem na Pokyny ZMB z roku 2022 a byl uveden do jednotného standardu ÚPD dle stavebního zákona a jeho prováděcích předpisů. Výše uvedené texty je tedy nutno chápat také ve smyslu těchto úprav.

Vyhodnocení se doplňuje o následující:

Předmětná lokalita je součástí zpracovávané Územní studie Technologický park (KAM, p.o.), která mimo jiné prověří doplnění komerční vybavenosti v jižní a severní části lokality v návaznosti na realizované areály při ulici Purkyňově, doplnění bydlení v návaznosti



*na zástavbu bydlení v Medláncích v ul. Za Parkem, vymezení veřejného prostranství a prověření jeho charakteru, potřebu umístění občanského vybavení, možnost umístění mateřské školy, prověří vnitřní komunikační síť, vymezení pozemků pro obslužné komunikace s ohledem na jejich návaznost na stávající zástavbu, navrhne další dopravní napojení na stávající komunikace, řešení pěší průchodnosti lokalitou i k okolním plochám zeleně, napojení rozšířené vozovny a začlenění prodloužené tramvajové tratě včetně způsobu křížení s ostatní dopravou a řešením smyčky, návrh krajinné zeleně jako přechodu mezi Medláneckým kopcem a zástavbou a také napojení na technickou infrastrukturu. Tato ÚS nahradí územním plánem dříve předepsanou ÚS 08-Technologický park.*

#### **Námítka č.4**

##### **Výrok:**

*Námítce se nevyhovuje.*

##### **Odůvodnění:**

*Proces tvorby územního plánu obce není řízením, v němž by bylo možno namítat podobné procesní skutečnosti. Otázku případných tvrzených zásahů samosprávy do podoby Návrhu územního plánu není možno řešit, rozhodovat či v rámci námítky podjatosti procesovat v rámci projednání věcného řešení.*

*Věcná podstata způsobů vypořádání předmětného podání zůstává nadále relevantní, přestože návrh nového územního plánu města Brna prošel přepracováním s ohledem na Pokyny ZMB z roku 2022 a byl uveden do jednotného standardu ÚPD dle stavebního zákona a jeho prováděcích předpisů. Výše uvedené texty je tedy nutno chápat také ve smyslu těchto úprav.*

#### **Námítka č.5**

#### **Námítka č.6**

##### **Výrok:**

*Námítce se nevyhovuje.*

##### **Odůvodnění:**

*V rámci podání je vysloven požadavek na vypuštění návrhových ploch komunikací O-5 a O-6 z důvodu zbytečnosti, přivedení tranzitní dopravy do území, narušení přírodního zázemí v k.ú. Medlánců a je konstatováno, že je komunikace nerealizovatelná.*

*Koridory ploch dopravní infrastruktury D nejsou v namítaném území navrženy.*

*Návrh pro opakované veřejné projednání byl upraven v souvislosti s nesouhlasem vedení trasy záměru R/1 především na medláneckém katastru s ohledem na problematické propojení na ulici V Újezdech. Současně byla prověřena trasa vedoucí ve vzdálenější poloze od stávající zástavby a mimo území volnočasových aktivit v okolí Medláneckého potoka.*

*Vzhledem k nesouhlasu s původním vedením koridoru územní rezervy O-5 centrem Medlánek byla následně naznačena možnost změny jejího trasování. Tuto úpravu však z časových důvodů nebylo možné prověřit v potřebné podrobnosti a s podrobnějším vyhodnocením dopadů a vlivů na území.*

*Aby bylo možné podrobněji prověřit toto území jednak z hlediska koncepce dopravy (Odboru dopravy MMB) a z hlediska územních dopadů (Odboru územního plánování a rozvoje MMB), bylo rozhodnuto z pozice pořizovatele o jejich vymezení.*

*Z tohoto důvodu je v území územní rezerva O-6 ponechána beze změny a územní rezerva O-5 je upravena do koridoru v návaznosti od územní rezervy O-6 po propojení se záměrem R/1.*

*Po zpracování podrobnějších prověřovacích studií budou vyhodnoceny dopady do území a až následně na základě doporučení bude rozhodnuto o těchto územních rezervách. Tedy v tuto chvíli je předčasné předjímat výsledky prověření.*

*Z územního hlediska se nejedná o návrhy konkrétních záměrů komunikací, ale o prvky, které budou ve větší podrobnosti teprve prověřeny a následně až rozhodnuto o jejich případné aktivitaci.*

*Území dotčené překryvným koridorem územních rezerv je možné využívat dle současného využití nebo v souladu s podmínkami využití území plochy s rozdílným způsobem využití. Využití území pod koridory územních rezerv O-5 a O-6 je ponecháno z větší části obdobné jako v současném územním plánu, tedy v plochách s rozdílným způsobem využití: plochy zahrádek I, plochy zemědělské A nebo plochy krajinné zeleně K.  
Z výše uvedených důvodů nelze požadavky v současné době zohlednit.*

*Věcná podstata způsobů vypořádání předmětného podání zůstává nadále relevantní, přestože návrh nového územního plánu města Brna prošel přepracováním s ohledem na Pokyny ZMB z roku 2022 a byl uveden do jednotného standardu ÚPD dle stavebního zákona a jeho prováděcích předpisů. Výše uvedené texty je tedy nutno chápat také ve smyslu těchto úprav.*

### **Námítka č.7**

#### **Výrok:**

*Námítce se nevyhovuje.*

#### **Odůvodnění:**

*Pořizovatel se neztotožňuje s tvrzením podatele, že došlo k procesnímu pochybení v rámci procesu tvorby nového územního plánu tím, že byl na základě výsledků vyhodnocení předešlého veřejného projednání zpracován upravený Návrh. Stavební zákon výslovně předpokládá, že může být návrh územního plánu upraven, podstatně či nepodstatně, a jedná se tak o zcela legální a legitimní postup.*

*Současně není nijak podateli znemožněno uplatnit proti upravenému návrhu územního plánu svou připomínku či námítku.*

*Rovněž tak je chybným předpokladem podatele tvrzení, že jím uplatněné námítky či připomínky jsou v zásadě "bezpečné", protože město "nepočítá" s dalším projednáním.*

*Postoj města je sice v procesu tvorby územního plánu důležitý, ale vyhodnocení výsledků veřejných projednání zpracovává úřad územního plánování ve spolupráci s určeným zastupitelem a je na pořizovateli, aby po vyhodnocení správně určil další procesní postup; toto rozhodnutí nespadá do výlučné pravomoci samosprávných orgánů obce, a proto nelze podatelova tvrzení považovat za právně relevantní.*

*Jeho možnost vstoupit aktivně do procesu přípravy nového územního plánu nebyla nijak omezena a uplatněním své námítky to dokazuje; rovněž je nutné upozornit, že samotné uplatnění podání ještě nezakládá automatický nárok na to, že musí být námítce vyhověno - tím by byl popřen naopak proces vyhodnocení podání.*

*Chybnost závěrů podatele lze dokladovat tím, že úřad územního plánování na základě vyhodnocení výsledků opakovaného veřejného projednání zajistil úpravu Návrhu nového územního plánu města Brna a oznámil konání dalšího opakovaného veřejného projednání.*

*Věcná podstata způsobů vypořádání předmětného podání zůstává nadále relevantní, přestože návrh nového územního plánu města Brna prošel přepracováním s ohledem na Pokyny ZMB z roku 2022 a byl uveden do jednotného standardu ÚPD dle stavebního zákona a jeho prováděcích předpisů. Výše uvedené texty je tedy nutno chápat také ve smyslu těchto úprav.*

Došlo: 30-06-2021

Číslo: MMB/0342713  
Příl.: .....

2668

Statutární město Brno  
Magistrát města Brna

MMB/0342713/2021

listy: 1 přílohy



mmb1es7d2f73f4 Doručeno: 29.06.2021

MAGISTRÁT MĚSTA BRNA, Odbor územního plánování a rozvoje, Kounicova 67, 601

## NÁMITKA / PŘIPOMÍNKA

### UPRAVENÝ NÁVRH NOVÉHO ÚPmB – opakované veřejné projednání

#### Identifikační údaje podatele – Fyzická osoba/právnícká osoba

Jméno, příjmení / Název společnosti		
Datum narození/ Identifikační číslo		
Trvalé bydliště/ sídlo		
E-mail:		tel. č.

Jsem – nejsem\*) občan města Brna

Jsem – nejsem\*) vlastníkem pozemku/ů nebo stavby/staveb v ploše dotčené navrhovanou změnou katastrální území *medláňky* parcel. č.

#### Upřesnění obsahu námítky/připomínky (území, ke kterému se vztahuje námitka/připomínka)

Městská část a katastrální území	Medlánky
Označení lokality, rezervy	Me-1, O-5, O-6

#### Text námítky/připomínky včetně ZDŮVODNĚNÍ

**1. Rozvojová plocha Me-1 Technologický park**  
Požaduji **zásadně redukovat intenzitu využití území** v rozvojové lokalitě Me-1 (Technologický park Brno) v k. ú. Medlánky. Tato intenzita je pro dané území zcela neadekvátní a vytváří neúnosnou zátěž pro své okolí a celou městskou část Brno-Medlánky, kdy by mohlo jen díky této změně na malé části jejího území dojít ke zdvojnásobení obyvatel celé městské části. Současně požaduji stanovit jednoznačné limity maximální míry zastavění území a vyšší minimální podíl zeleně.

**Výšková úroveň zástavby:** V této souvislosti požaduji zejména redukovat navrhovanou výškovou úroveň tak, jak bylo dlouhodobě sledováno ve všech dokumentech v procesu přípravy nového územního plánu města (ve všech třech variantách konceptu i v původním návrhu), tedy tak, aby celá lokalita mezi spojnicí ulic Hudcovy a Purkyňovy a zámeckým parkem byly výškové úrovně zástavby 2 (pod rozvodnou 3) a lokalita mezi spojnicí ulic Hudcovy a Purkyňovy a stávající tramvajovou smyčkou, aby měla výškovou úroveň 3. Požaduji, aby v žádné části lokality Me-1 nebyla překročena výšková úroveň 3.

**Vymezení funkčních ploch:** Vymezení funkčních ploch požaduji tak, aby byl nadále sledován původní záměr obsažený ve všech třech variantách konceptu územního plánu, tedy dlouhodobě zamýšlené dobudování Technologického parku Brno až po spojnicí ulic Hudcovy a Purkyňovy a zabráněno možnosti přeměnit celou lokalitu na rezidenční bydlení. Požaduji tedy v takto vymezené části lokality vrátit funkční plochy komerční vybavenosti „W“ s výškovou úrovní 3. Mezi spojnicí ulic Hudcovy a Purkyňovy vítám nově vymezenou plochu vybavenosti. Část pozemků nad touto plochou požaduji



**3** vymezit pro budoucí polyfunkční využití s bydlením i občanskou vybaveností jako plochu C/v2. Plochu bezprostředně pod rozvodnou vymezit jako zeleň Z a zbývající plochu jako plochu bydlení B/r2, jak tomu bylo ve všech dosavadních dokumentech. Požadují zachování povinnosti zpracovat územní studii.

**3**

**Systémová podjatost:** Namítám systémovou podjatost v procesu přípravy nového územního plánu v lokalitě Me-1 Technologický park. Je to totiž město samotné, které vlastní bezprostředně nebo přes jím ovládané společnosti pozemky v této lokalitě. Intenzita využití území ve prospěch bydlení a výšková úroveň zástavby se měnila postupně s tím, jak město navýšilo svůj podíl ve společnosti Technologický park Brno a.s. a jak následně začalo zvažovat různé formy zcizení pozemků v této lokalitě za účelem sanování rozpočtu města. To se postupně projevilo v návrhu nového ÚP z roku 2020, kde byly změněny funkční plochy oproti všem variantám konceptu a v rozporu s Pokyny pro dopracování návrhu tak, aby bylo možné postavit více lukrativních bytových domů a pozemky tak více zhodnotit prodejem některému z developerů, a dále v upraveném návrhu ÚP, kde byly ze stejného důvodu dramaticky navýšeny výškové úrovně výstavby a opět tak zvýšena intenzita výtěžnosti území pro případ jeho zcizení. Provádět změny ÚP za účelem zvyšování hodnoty majetku města nebo sanování jeho rozpočtu je přitom zcela v rozporu se zákonem definovanými cíli a úkoly územního plánování. Je rovněž v rozporu s principem rovného zacházení.

**4**

**4**

**5** **2. Návrhové plochy komunikací O-5 (komunikační propojení ulice Turistické a areálu bývalých kasáren v Řečkovících) a O-6 (prodloužení ulice Purkyňovy do ulice Turistické)**

**5**

**6** Rezerva pro tyto komunikace je zbytečná. Tyto komunikace nemají žádný potenciál dopravě v Medlánkách odlehčit, ale naopak do Medlánek přivedou novou tranzitní dopravu, která tudy nutně jezdit nemusí. Tím dojde ke zničení cenné rekreační lokality Medláneckého letiště a přírodní památky Medlánecké kopce. Rezerva pro tyto komunikace je navržena přes soukromé pozemky, přes zahrady a stávající biokoridor. Nejen že by zásadně znehodnotila území, ale je ve své podstatě nerealizovatelná.

**6**

**3. Procesní pochybení při tvorbě upraveného návrhu a zkrácení zákonných práv účastníků**

**7** Mám za to, že v důsledku pochybení v procesu tvorby upraveného návrhu ÚP byla porušena má zákonná práva reálně svými námitkami a připomínkami ovlivnit výslednou podobu nového územního plánu. Upravený návrh totiž přinesl zcela nová, v původním návrhu nezahrnutá, řešení, jako např. v mé námitce/připomínce uvedené dramatické navýšení výškových úrovní v lokalitě Me-1 Technologický park a rezervu komunikace O-5. Tato nová řešení přitom nepožadovala žádná dotčená osoba ani dotčený státní orgán. Vyhovění mé námitce či připomínce proti takovému řešení obsaženému v upraveném návrhu by však bylo podstatnou úpravou s nutností nového, v tomto případě již třetího, veřejného projednání. S tím však město nepočítá. Procesním pochybením, spočívajícím ve skutečnosti, že byla do upraveného návrhu zapracována zcela nová řešení a regulace území bez možnosti dosáhnout v předpokládaném procesu přípravy nového ÚP města Brna reálně jejich přehodnocení na základě zákona uplatněných připomínek a námitek, došlo ke zkrácení mých zákonných práv, čímž došlo k obdobné situaci, kterou procesní právo zná jako „odnětí instance“.

**7**

V *Brno* dne *26.6.2021*

Podpis

\*nehodící se škrtněte

## **MMB/0342713/2021**

### **Námítka č.1**

#### **Výrok:**

Námítce se nevyhovuje.

#### **Odůvodnění:**

Podatel zásadně požaduje zredukovat intenzitu využití předmětné rozvojové lokality, a to formou nastavení limitů maximální míry zastavění a stanovením vyššího minimálního podílu zeleně.

De facto celá plocha předmětné rozvojové lokality je v platném ÚPmB vymezena jako plocha zastavitelná (vyjma menších ploch zeleně a veřejných prostranství). Zároveň je převážná část parcel vlastnictvím soukromých vlastníků (vyjma plochy V/a2, části ploch D/a3 a většiny veřejných prostranství). Není tudíž možné v návrhu ÚPmB vymezit větší nezastavěné plochy zeleně a tím snížit intenzitu využití území, jelikož v případě, že by došlo ke změně plochy stavební (viz platný ÚPmB) na plochu nestavební, tak hrozí náhrada škody za změnu využití území dle § 102 odst. 2 zákona č. 183/2006 Sb., o územním plánování a stavebním řádu.

Zároveň se v návrhu ÚPmB nevymezují ani menší plochy zeleně, tak jak jsou vymezeny v platném ÚPmB. Z důvodu zvoleného měřítka výkresů a podrobnosti ÚPmB byla pro návrh ÚP stanovena minimální velikost funkční plochy na 0,5 ha (pouze ve zvláštních případech na 0,2 ha) v souladu s ustanovením § 3 odst. 1 vyhlášky č. 501/2006 Sb. Návrh ÚPmB řeší zastoupení zeleně u funkčních ploch nastavením minimálního zastoupení zeleně, které je u ploch B a C 30 % pro disponibilní pozemky stavebního záměru, u ploch W pak 20 % pro disponibilní pozemky stavebního záměru. Vzhledem k tomu, že se v blízkosti předmětné plochy nachází velké plochy krajinné i městské zeleně, tak zpracovatel nepovažuje za nutné tyto podíly navyšovat.

Věcná podstata způsobů vypořádání předmětného podání zůstává nadále relevantní, přestože návrh nového územního plánu města Brna prošel přepracováním s ohledem na Pokyny ZMB z roku 2022 a byl uveden do jednotného standardu ÚPD dle stavebního zákona a jeho prováděcích předpisů. Výše uvedené texty je tedy nutno chápat také ve smyslu těchto úprav.

### **Námítka č.2**

#### **Výrok:**

Námítce se vyhovuje částečně.

#### **Odůvodnění:**

Podatel požaduje, aby výšková úroveň zástavby v severní části předmětné lokality byla stanovena na úroveň 2 (v části pod rozvodnou úroveň 3) a ve zbývajících částech předmětné lokality, aby byla stanovena maximálně 3. výšková úroveň zástavby.

V severní části předmětné lokality bude pod rozvodnou zachována výšková úroveň 3. Ve zbylé části bude rozšířena plocha bydlení s výškovou úrovní 2. Podél pozemní komunikace spojující ulice Hudcova a Purkyňova však zůstane zachován úzký pás plochy smíšené obytné (C) s výškovou úrovní 3. Smyslem stanovení vyšší úrovně zástavby u této plochy je ochrana nižší rezidentní zástavby, která se nachází za ní, od potenciálně rušnější pozemní komunikace (odclonění negativních vlivů dopravy). Stanovování vyšší úrovně zástavby podél městských tříd a rušnějších pozemních komunikací je pravidlem v celém ÚPmB.

Ve zbývajících částech předmětné lokality bude u ploch smíšených obytných zachována výšková úroveň zástavby 5. Snížení výškové úrovně zástavby dle požadavků podatele není z městotvorného hlediska možné. Zintenzivnění využití předmětné plochy je krok, v jehož důsledku by mělo dojít k omezení suburbanizace, což je jeden z hlavních cílů nového ÚPmB. U ostatních ploch je zachována výšková úroveň zástavby 3.

Věcná podstata způsobů vypořádání předmětného podání zůstává nadále relevantní, přestože návrh nového územního plánu města Brna prošel přepracováním s ohledem na Pokyny ZMB z roku 2022 a byl uveden do jednotného standardu ÚPD dle stavebního zákona a jeho prováděcích předpisů. Výše uvedené texty je tedy nutno chápat také ve smyslu těchto úprav.

Vyhodnocení se doplňuje o následující:

Předmětná lokalita je součástí zpracovávané Územní studie Technologický park (KAM, p.o.), která mimo jiné prověřila a zpodrobnila využití funkčních ploch, zpřesnila prostorové regulativy, upřesnila systém dopravní infrastruktury a definovala obslužnost jednotlivých ploch. Tato ÚS nahradí územním plánem dříve předepsanou ÚS 08-Technologický park. V rámci řešení této ÚS došlo ke změně návrhu využití území - přehodnocení intenzity využití – pro celou rozvojovou lokalitu Me-1 byla jako maximální výšková hladina vyhodnocena hladina 4 (9-22 m).

### **Námítka č.3**

#### **Výrok:**

Námítce se vyhovuje částečně.

#### **Odůvodnění:**

Podatel požaduje, aby byl v předmětné rozvojové lokalitě zachován původní záměr dobudování Technologického parku Brno a tím bylo zabráněno možnosti přeměnit celou lokalitu na rezidenční bydlení. Podatel tedy požaduje na předmětných plochách nastavit funkční plochy komerční vybavenosti (W) s výškovou úrovní 3. Dále podatel požaduje v severní části rozvojové lokality změnit vymezení plochy na C/v2, plochy městské zeleně (Z) a plochy bydlení B/r2. Podatel taktéž požaduje zachování povinnosti zpracovat pro předmětnou lokalitu územní studii.

Zpracovatel prověřil nutnost doplnit v rámci předmětné lokality plochy komerční vybavenosti (W) v návaznosti na realizované areály při ulici Purkyňova. Dle jeho posouzení není v lokalitě nutné vymezovat další plochy W (vyjma ploch v jihozápadní a severozápadní části předmětné lokality, které doplňují souvislý pás ploch komerční vybavenosti a byl u nich ponechám způsob využití W a nově vymezené plochy W v severní části – viz níže). Přeměnou původně plánovaných ploch W na plochy smíšené obytné (C) je reagováno na deficitní funkci bydlení, což je jeden z hlavních problémů současné doby. Zvýšení možnosti stavět objekty pro bydlení, resp. pro smíšenou funkci, je základním požadavkem města a jde o jednu z hlavních úloh územního plánu. Předmětná lokalita přirozeně propojuje městské části Královo Pole a Medlánky v oblasti Technologického parku, který dle návrhu ÚPmB doplní o rezidenční využití v kombinaci s občanskou vybaveností a službami a tím zajistí chybějící mísení funkcí v území.

Severní část předmětné rozvojové lokality bude částečně upravena, nikoliv však zcela dle požadavků podatele. Část plochy občanské vybavenosti bude zachována dle aktuálního návrhu ÚPmB. Ve střední části dojde k rozšíření plochy bydlení na úkor plochy smíšené obytné. Část plochy bezprostředně pod rozvodnou bude změněna z plochy C/v3 na plochu W/v3. Tato plocha bude mít za úkol odclonit případné negativní působení technického zařízení na plochy bydlení. Z toho důvodu není možné v této části vymezit plochy městské zeleně (Z), jak požaduje podatel.

Věcná podstata způsobů vypořádání předmětného podání zůstává nadále relevantní, přestože návrh nového územního plánu města Brna prošel přepracováním s ohledem na Pokyny ZMB z roku 2022 a byl uveden do jednotného standardu ÚPD dle stavebního zákona a jeho prováděcích předpisů. Výše uvedené texty je tedy nutno chápat také ve smyslu těchto úprav.

Vyhodnocení se doplňuje o následující:

Předmětná lokalita je součástí zpracovávané Územní studie Technologický park (KAM, p.o.), která mimo jiné prověří doplnění komerční vybavenosti v jižní a severní části lokality v návaznosti na realizované areály při ulici Purkyňově, doplnění bydlení v návaznosti



*na zástavbu bydlení v Medláncích v ul. Za Parkem, vymezení veřejného prostranství a prověření jeho charakteru, potřebu umístění občanského vybavení, možnost umístění mateřské školy, prověří vnitřní komunikační síť, vymezení pozemků pro obslužné komunikace s ohledem na jejich návaznost na stávající zástavbu, navrhne další dopravní napojení na stávající komunikace, řešení pěší průchodnosti lokalitou i k okolním plochám zeleně, napojení rozšířené vozovny a začlenění prodloužené tramvajové tratě včetně způsobu křížení s ostatní dopravou a řešením smyčky, návrh krajinné zeleně jako přechodu mezi Medláneckým kopcem a zástavbou a také napojení na technickou infrastrukturu. Tato ÚS nahradí územním plánem dříve předepsanou ÚS 08-Technologický park.*

#### **Námítka č.4**

##### **Výrok:**

*Námítce se nevyhovuje.*

##### **Odůvodnění:**

*Proces tvorby územního plánu obce není řízením, v němž by bylo možno namítat podobné procesní skutečnosti. Otázku případných tvrzených zásahů samosprávy do podoby Návrhu územního plánu není možno řešit, rozhodovat či v rámci námítky podjatosti procesovat v rámci projednání věcného řešení.*

*Věcná podstata způsobů vypořádání předmětného podání zůstává nadále relevantní, přestože návrh nového územního plánu města Brna prošel přepracováním s ohledem na Pokyny ZMB z roku 2022 a byl uveden do jednotného standardu ÚPD dle stavebního zákona a jeho prováděcích předpisů. Výše uvedené texty je tedy nutno chápat také ve smyslu těchto úprav.*

#### **Námítka č.5**

#### **Námítka č.6**

##### **Výrok:**

*Námítce se nevyhovuje.*

##### **Odůvodnění:**

*V rámci podání je vysloven požadavek na vypuštění návrhových ploch komunikací O-5 a O-6 z důvodu zbytečnosti, přivedení tranzitní dopravy do území, narušení přírodního zázemí v k.ú. Medlánců a je konstatováno, že je komunikace nerealizovatelná.*

*Koridory ploch dopravní infrastruktury D nejsou v namítaném území navrženy.*

*Návrh pro opakované veřejné projednání byl upraven v souvislosti s nesouhlasem vedení trasy záměru R/1 především na medláneckém katastru s ohledem na problematické propojení na ulici V Újezdech. Současně byla prověřena trasa vedoucí ve vzdálenější poloze od stávající zástavby a mimo území volnočasových aktivit v okolí Medláneckého potoka.*

*Vzhledem k nesouhlasu s původním vedením koridoru územní rezervy O-5 centrem Medlánců byla následně naznačena možnost změny jejího trasování. Tuto úpravu však z časových důvodů nebylo možné prověřit v potřebné podrobnosti a s podrobnějším vyhodnocením dopadů a vlivů na území.*

*Aby bylo možné podrobněji prověřit toto území jednak z hlediska koncepce dopravy (Odboru dopravy MMB) a z hlediska územních dopadů (Odboru územního plánování a rozvoje MMB), bylo rozhodnuto z pozice pořizovatele o jejich vymezení.*

*Z tohoto důvodu je v území územní rezerva O-6 ponechána beze změny a územní rezerva O-5 je upravena do koridoru v návaznosti od územní rezervy O-6 po propojení se záměrem R/1.*

*Po zpracování podrobnějších prověřovacích studií budou vyhodnoceny dopady do území a až následně na základě doporučení bude rozhodnuto o těchto územních rezervách. Tedy v tuto chvíli je předčasné předjímat výsledky prověření.*

*Z územního hlediska se nejedná o návrhy konkrétních záměrů komunikací, ale o prvky, které budou ve větší podrobnosti teprve prověřeny a následně až rozhodnuto o jejich případné aktivitaci.*

*Území dotčené překryvným koridorem územních rezerv je možné využívat dle současného využití nebo v souladu s podmínkami využití území plochy s rozdílným způsobem využití. Využití území pod koridory územních rezerv O-5 a O-6 je ponecháno z větší části obdobné jako v současném územním plánu, tedy v plochách s rozdílným způsobem využití: plochy zahrádek I, plochy zemědělské A nebo plochy krajinné zeleně K.  
Z výše uvedených důvodů nelze požadavky v současné době zohlednit.*

*Věcná podstata způsobů vypořádání předmětného podání zůstává nadále relevantní, přestože návrh nového územního plánu města Brna prošel přepracováním s ohledem na Pokyny ZMB z roku 2022 a byl uveden do jednotného standardu ÚPD dle stavebního zákona a jeho prováděcích předpisů. Výše uvedené texty je tedy nutno chápat také ve smyslu těchto úprav.*

### **Námítka č.7**

#### **Výrok:**

*Námítce se nevyhovuje.*

#### **Odůvodnění:**

*Pořizovatel se neztotožňuje s tvrzením podatele, že došlo k procesnímu pochybení v rámci procesu tvorby nového územního plánu tím, že byl na základě výsledků vyhodnocení předešlého veřejného projednání zpracován upravený Návrh. Stavební zákon výslovně předpokládá, že může být návrh územního plánu upraven, podstatně či nepodstatně, a jedná se tak o zcela legální a legitimní postup.*

*Současně není nijak podateli znemožněno uplatnit proti upravenému návrhu územního plánu svou připomínku či námítku.*

*Rovněž tak je chybným předpokladem podatele tvrzení, že jím uplatněné námítky či připomínky jsou v zásadě "bezcestné", protože město "nepočítá" s dalším projednáním.*

*Postoj města je sice v procesu tvorby územního plánu důležitý, ale vyhodnocení výsledků veřejných projednání zpracovává úřad územního plánování ve spolupráci s určeným zastupitelem a je na pořizovateli, aby po vyhodnocení správně určil další procesní postup; toto rozhodnutí nespadá do výlučné pravomoci samosprávných orgánů obce, a proto nelze podatelova tvrzení považovat za právně relevantní.*

*Jeho možnost vstoupit aktivně do procesu přípravy nového územního plánu nebyla nijak omezena a uplatněním své námítky to dokazuje; rovněž je nutné upozornit, že samotné uplatnění podání ještě nezakládá automatický nárok na to, že musí být námítce vyhověno - tím by byl popřen naopak proces vyhodnocení podání.*

*Chybnost závěrů podatele lze dokladovat tím, že úřad územního plánování na základě vyhodnocení výsledků opakovaného veřejného projednání zajistil úpravu Návrhu nového územního plánu města Brna a oznámil konání dalšího opakovaného veřejného projednání.*

*Věcná podstata způsobů vypořádání předmětného podání zůstává nadále relevantní, přestože návrh nového územního plánu města Brna prošel přepracováním s ohledem na Pokyny ZMB z roku 2022 a byl uveden do jednotného standardu ÚPD dle stavebního zákona a jeho prováděcích předpisů. Výše uvedené texty je tedy nutno chápat také ve smyslu těchto úprav.*

2646

MAGISTRÁT MĚSTA BRNA  
Odbor územního plánování a rozvoje  
Došlo: 30-06-2021  
67, 601 67 Brno  
C.j. MMB: ...  
Přil.: ...

MAGISTRÁT MĚSTA BRNA, Odbor územního plánování a rozvoje, Kounicova 67, 601 67 Brno

### NÁMITKA / PŘIPOMÍNKA

#### UPRAVENÝ NÁVRH NOVÉHO ÚPmB – opakované veřejné projednání

#### Identifikační údaje podatele – Fyzická osoba/právnícká osoba

Jméno, příjmení / Název společnosti	[redacted]
Datum narození/ Identifikační číslo	[redacted]
Trvalé bydliště/ sídlo	[redacted]
E-mail:	[redacted]

Statutární město Brno  
Doručeno: 29.06.2021  
MB/0342714/2021  
Listy: 1  
Listůh: 11 / sv: 1  
1es7d2f73f5

Jsem – nejsem\*) občan města Brna  
Jsem – nejsem\*) vlastníkem pozemku/ů nebo stavby/staveb v ploše dotčené navrhouvanou změnou katastrální území KRALOVO POLE parcel. č. [redacted]

#### Upřesnění obsahu námítky/připomínky (území, ke kterému se vztahuje námítka/připomínka)

Městská část a katastrální území	Medlánky
Označení lokality, rezervy	Me-1, O-5, O-6

#### Text námítky/připomínky včetně ZDŮVODNĚNÍ

#### 1. Rozvojová plocha Me-1 Technologický park

**1** Požaduji **zásadně redukovat intenzitu využití území** v rozvojové lokalitě Me-1 (Technologický park Brno) v k. ú. Medlánky. Tato intenzita je pro dané území zcela neadekvátní a vytváří neúnosnou zátěž pro své okolí a celou městskou část Brno-Medlánky, kdy by mohlo jen díky této změně na malé části jejího území dojít ke zdvojnásobení obyvatel celé městské části. Současně požaduji stanovit jednoznačné limity maximální míry zastavění území a vyšší minimální podíl zeleně.

**2** **Výšková úroveň zástavby:** V této souvislosti požaduji zejména redukovat navrhouvanou výškovou úroveň tak, jak bylo dlouhodobě sledováno ve všech dokumentech v procesu přípravy nového územního plánu města (ve všech třech variantách konceptu i v původním návrhu), tedy tak, aby celá lokalita mezi spojnicí ulic Hudcovy a Purkyňovy a zámeckým parkem byly výškové úrovně zástavby 2 (pod rozvodnou 3) a lokalita mezi spojnicí ulic Hudcovy a Purkyňovy a stávající tramvajovou smyčkou, aby měla výškovou úroveň 3. Požaduji, aby v žádné části lokality Me-1 nebyla překročena výšková úroveň 3.

**3** **Vymezení funkčních ploch:** Vymezení funkčních ploch požaduji tak, aby byl nadále sledován původní záměr obsažený ve všech třech variantách konceptu územního plánu, tedy dlouhodobě zamýšlené dobudování Technologického parku Brno až po spojnici ulic Hudcovy a Purkyňovy a zabráněno možnosti přeměnit celou lokalitu na rezidenční bydlení. Požaduji tedy v takto vymezené části lokality vrátit funkční plochy komerční vybavenosti „W“ s výškovou úrovní 3. Mezi spojnicí ulic Hudcovy a Purkyňovy vítám nově vymezenou plochu vybavenosti. Část pozemků nad touto plochou požaduji



3 vymezit pro budoucí polyfunkční využití s bydlením i občanskou vybaveností jako plochu C/v2. Plochu bezprostředně pod rozvodnou vymezit jako zeleň Z a zbývající plochu jako plochu bydlení B/r2, jak tomu bylo ve všech dosavadních dokumentech. Požadují zachování povinnosti zpracovat územní studii.

3

4 **Systémová podjatost:** Namítám systémovou podjatost v procesu přípravy nového územního plánu v lokalitě Me-1 Technologický park. Je to totiž město samotné, které vlastní bezprostředně nebo přes jím ovládané společnosti pozemky v této lokalitě. Intenzita využití území ve prospěch bydlení a výšková úroveň zástavby se měnila postupně s tím, jak město navýšilo svůj podíl ve společnosti Technologický park Brno a.s. a jak následně začalo zvažovat různé formy zcizení pozemků v této lokalitě za účelem sanování rozpočtu města. To se postupně projevilo v návrhu nového ÚP z roku 2020, kde byly změněny funkční plochy oproti všem variantám konceptu a v rozporu s Pokyny pro dopracování návrhu tak, aby bylo možné postavit více lukrativních bytových domů a pozemky tak více zhodnotit prodejem některému z developerů, a dále v upraveném návrhu ÚP, kde byly ze stejného důvodu dramaticky navýšeny výškové úrovně výstavby a opět tak zvýšena intenzita výtěžnosti území pro případ jeho zcizení. Provádět změny ÚP za účelem zvyšování hodnoty majetku města nebo sanování jeho rozpočtu je přitom zcela v rozporu se zákonem definovanými cíli a úkoly územního plánování. Je rovněž v rozporu s principem rovného zacházení.

4

5 **2. Návrhové plochy komunikací O-5 (komunikační propojení ulice Turistické a areálu bývalých kasáren v Řečkovících) a O-6 (prodloužení ulice Purkyňovy do ulice Turistické)**

5

6 Rezerva pro tyto komunikace je zbytečná. Tyto komunikace nemají žádný potenciál dopravy v Medlánkách odlehčit, ale naopak do Medlánek přivedou novou tranzitní dopravu, která tudy nutně jezdit nemusí. Tím dojde ke zničení cenné rekreační lokality Medláneckého letiště a přírodní památky Medlánecké kopce. Rezerva pro tyto komunikace je navržena přes soukromé pozemky, přes zahrady a stávající biokoridor. Nejen že by zásadně znehodnotila území, ale je ve své podstatě nerealizovatelná.

6

7 **3. Procesní pochybení při tvorbě upraveného návrhu a zkrácení zákonných práv účastníků**

7

Mám za to, že v důsledku pochybení v procesu tvorby upraveného návrhu ÚP byla porušena má zákonná práva reálně svými námitkami a připomínkami ovlivnit výslednou podobu nového územního plánu. Upravený návrh totiž přinesl zcela nová, v původním návrhu nezahrnutá, řešení, jako např. v mé námitce/připomínce uvedené dramatické navýšení výškových úrovní v lokalitě Me-1 Technologický park a rezervu komunikace O-5. Tato nová řešení přitom nepožadovala žádná dotčená osoba ani dotčený státní orgán. Vyhovění mé námitce či připomínce proti takovému řešení obsaženému v upraveném návrhu by však bylo podstatnou úpravou s nutností nového, v tomto případě již třetího, veřejného projednání. S tím však město nepočítá. Procesním pochybením, spočívajícím ve skutečnosti, že byla do upraveného návrhu zapracována zcela nová řešení a regulace území bez možnosti dosáhnout v předpokládaném procesu přípravy nového ÚP města Brna reálně jejich přehodnocení na základě zákona uplatněných připomínek a námitek, došlo ke krácení mých zákonných práv, čímž došlo k obdobné situaci, kterou procesní právo zná jako „odnětí instance“.

V BRNĚ dne 25.6.2021

Podpis

\*nehodící se škrtněte

## **MMB/0342714/2021**

### **Námítka č.1**

#### **Výrok:**

Námítce se nevyhovuje.

#### **Odůvodnění:**

Podatel zásadně požaduje zredukovat intenzitu využití předmětné rozvojové lokality, a to formou nastavení limitů maximální míry zastavění a stanovením vyššího minimálního podílu zeleně.

De facto celá plocha předmětné rozvojové lokality je v platném ÚPmB vymezena jako plocha zastavitelná (vyjma menších ploch zeleně a veřejných prostranství). Zároveň je převážná část parcel vlastnictvím soukromých vlastníků (vyjma plochy V/a2, části ploch D/a3 a většiny veřejných prostranství). Není tudíž možné v návrhu ÚPmB vymezit větší nezastavěné plochy zeleně a tím snížit intenzitu využití území, jelikož v případě, že by došlo ke změně plochy stavební (viz platný ÚPmB) na plochu nestavební, tak hrozí náhrada škody za změnu využití území dle § 102 odst. 2 zákona č. 183/2006 Sb., o územním plánování a stavebním řádu.

Zároveň se v návrhu ÚPmB nevymezují ani menší plochy zeleně, tak jak jsou vymezeny v platném ÚPmB. Z důvodu zvoleného měřítka výkresů a podrobnosti ÚPmB byla pro návrh ÚP stanovena minimální velikost funkční plochy na 0,5 ha (pouze ve zvláštních případech na 0,2 ha) v souladu s ustanovením § 3 odst. 1 vyhlášky č. 501/2006 Sb. Návrh ÚPmB řeší zastoupení zeleně u funkčních ploch nastavením minimálního zastoupení zeleně, které je u ploch B a C 30 % pro disponibilní pozemky stavebního záměru, u ploch W pak 20 % pro disponibilní pozemky stavebního záměru. Vzhledem k tomu, že se v blízkosti předmětné plochy nachází velké plochy krajinné i městské zeleně, tak zpracovatel nepovažuje za nutné tyto podíly navyšovat.

Věcná podstata způsobů vypořádání předmětného podání zůstává nadále relevantní, přestože návrh nového územního plánu města Brna prošel přepracováním s ohledem na Pokyny ZMB z roku 2022 a byl uveden do jednotného standardu ÚPD dle stavebního zákona a jeho prováděcích předpisů. Výše uvedené texty je tedy nutno chápat také ve smyslu těchto úprav.

### **Námítka č.2**

#### **Výrok:**

Námítce se vyhovuje částečně.

#### **Odůvodnění:**

Podatel požaduje, aby výšková úroveň zástavby v severní části předmětné lokality byla stanovena na úroveň 2 (v části pod rozvodnou úroveň 3) a ve zbývajících částech předmětné lokality, aby byla stanovena maximálně 3. výšková úroveň zástavby.

V severní části předmětné lokality bude pod rozvodnou zachována výšková úroveň 3. Ve zbylé části bude rozšířena plocha bydlení s výškovou úrovní 2. Podél pozemní komunikace spojující ulice Hudcova a Purkyňova však zůstane zachován úzký pás plochy smíšené obytné (C) s výškovou úrovní 3. Smyslem stanovení vyšší úrovně zástavby u této plochy je ochrana nižší rezidentní zástavby, která se nachází za ní, od potenciálně rušnější pozemní komunikace (odclonění negativních vlivů dopravy). Stanovování vyšší úrovně zástavby podél městských tříd a rušnějších pozemních komunikacích je pravidlem v celém ÚPmB.

Ve zbývajících částech předmětné lokality bude u ploch smíšených obytných zachována výšková úroveň zástavby 5. Snížení výškové úrovně zástavby dle požadavků podatele není z městotvorného hlediska možné. Zintenzivnění využití předmětné plochy je krok, v jehož důsledku by mělo dojít k omezení suburbanizace, což je jeden z hlavních cílů nového ÚPmB. U ostatních ploch je zachována výšková úroveň zástavby 3.

Věcná podstata způsobů vypořádání předmětného podání zůstává nadále relevantní, přestože návrh nového územního plánu města Brna prošel přepracováním s ohledem na Pokyny ZMB z roku 2022 a byl uveden do jednotného standardu ÚPD dle stavebního zákona a jeho prováděcích předpisů. Výše uvedené texty je tedy nutno chápat také ve smyslu těchto úprav.

Vyhodnocení se doplňuje o následující:

Předmětná lokalita je součástí zpracovávané Územní studie Technologický park (KAM, p.o.), která mimo jiné prověřila a zpodrobnila využití funkčních ploch, zpřesnila prostorové regulativy, upřesnila systém dopravní infrastruktury a definovala obslužnost jednotlivých ploch. Tato ÚS nahradí územním plánem dříve předepsanou ÚS 08-Technologický park. V rámci řešení této ÚS došlo ke změně návrhu využití území - přehodnocení intenzity využití – pro celou rozvojovou lokalitu Me-1 byla jako maximální výšková hladina vyhodnocena hladina 4 (9-22 m).

### **Námítka č.3**

#### **Výrok:**

Námítce se vyhovuje částečně.

#### **Odůvodnění:**

Podatel požaduje, aby byl v předmětné rozvojové lokalitě zachován původní záměr dobudování Technologického parku Brno a tím bylo zabráněno možnosti přeměnit celou lokalitu na rezidenční bydlení. Podatel tedy požaduje na předmětných plochách nastavit funkční plochy komerční vybavenosti (W) s výškovou úrovní 3. Dále podatel požaduje v severní části rozvojové lokality změnit vymezení plochy na C/v2, plochy městské zeleně (Z) a plochy bydlení B/r2. Podatel taktéž požaduje zachování povinnosti zpracovat pro předmětnou lokalitu územní studii.

Zpracovatel prověřil nutnost doplnit v rámci předmětné lokality plochy komerční vybavenosti (W) v návaznosti na realizované areály při ulici Purkyňova. Dle jeho posouzení není v lokalitě nutné vymezovat další plochy W (vyjma ploch v jihozápadní a severozápadní části předmětné lokality, které doplňují souvislý pás ploch komerční vybavenosti a byl u nich ponechám způsob využití W a nově vymezené plochy W v severní části – viz níže). Přeměnou původně plánovaných ploch W na plochy smíšené obytné (C) je reagováno na deficitní funkci bydlení, což je jeden z hlavních problémů současné doby. Zvýšení možnosti stavět objekty pro bydlení, resp. pro smíšenou funkci, je základním požadavkem města a jde o jednu z hlavních úloh územního plánu. Předmětná lokalita přirozeně propojuje městské části Královo Pole a Medlánky v oblasti Technologického parku, který dle návrhu ÚPmB doplní o rezidenční využití v kombinaci s občanskou vybaveností a službami a tím zajistí chybějící mísení funkcí v území.

Severní část předmětné rozvojové lokality bude částečně upravena, nikoliv však zcela dle požadavků podatele. Část plochy občanské vybavenosti bude zachována dle aktuálního návrhu ÚPmB. Ve střední části dojde k rozšíření plochy bydlení na úkor plochy smíšené obytné. Část plochy bezprostředně pod rozvodnou bude změněna z plochy C/v3 na plochu W/v3. Tato plocha bude mít za úkol odclonit případné negativní působení technického zařízení na plochy bydlení. Z toho důvodu není možné v této části vymezit plochy městské zeleně (Z), jak požaduje podatel.

Věcná podstata způsobů vypořádání předmětného podání zůstává nadále relevantní, přestože návrh nového územního plánu města Brna prošel přepracováním s ohledem na Pokyny ZMB z roku 2022 a byl uveden do jednotného standardu ÚPD dle stavebního zákona a jeho prováděcích předpisů. Výše uvedené texty je tedy nutno chápat také ve smyslu těchto úprav.

Vyhodnocení se doplňuje o následující:

Předmětná lokalita je součástí zpracovávané Územní studie Technologický park (KAM, p.o.), která mimo jiné prověří doplnění komerční vybavenosti v jižní a severní části lokality v návaznosti na realizované areály při ulici Purkyňově, doplnění bydlení v návaznosti



*na zástavbu bydlení v Medláncích v ul. Za Parkem, vymezení veřejného prostranství a prověření jeho charakteru, potřebu umístění občanského vybavení, možnost umístění mateřské školy, prověří vnitřní komunikační síť, vymezení pozemků pro obslužné komunikace s ohledem na jejich návaznost na stávající zástavbu, navrhne další dopravní napojení na stávající komunikace, řešení pěší průchodnosti lokalitou i k okolním plochám zeleně, napojení rozšířené vozovny a začlenění prodloužené tramvajové tratě včetně způsobu křížení s ostatní dopravou a řešením smyčky, návrh krajinné zeleně jako přechodu mezi Medláneckým kopcem a zástavbou a také napojení na technickou infrastrukturu. Tato ÚS nahradí územním plánem dříve předepsanou ÚS 08-Technologický park.*

#### **Námítka č.4**

##### **Výrok:**

*Námítce se nevyhovuje.*

##### **Odůvodnění:**

*Proces tvorby územního plánu obce není řízením, v němž by bylo možno namítat podobné procesní skutečnosti. Otázku případných tvrzených zásahů samosprávy do podoby Návrhu územního plánu není možno řešit, rozhodovat či v rámci námítky podjatosti procesovat v rámci projednání věcného řešení.*

*Věcná podstata způsobů vypořádání předmětného podání zůstává nadále relevantní, přestože návrh nového územního plánu města Brna prošel přepracováním s ohledem na Pokyny ZMB z roku 2022 a byl uveden do jednotného standardu ÚPD dle stavebního zákona a jeho prováděcích předpisů. Výše uvedené texty je tedy nutno chápat také ve smyslu těchto úprav.*

#### **Námítka č.5**

#### **Námítka č.6**

##### **Výrok:**

*Námítce se nevyhovuje.*

##### **Odůvodnění:**

*V rámci podání je vysloven požadavek na vypuštění návrhových ploch komunikací O-5 a O-6 z důvodu zbytečnosti, přivedení tranzitní dopravy do území, narušení přírodního zázemí v k.ú. Medlánců a je konstatováno, že je komunikace nerealizovatelná.*

*Koridory ploch dopravní infrastruktury D nejsou v namítaném území navrženy.*

*Návrh pro opakované veřejné projednání byl upraven v souvislosti s nesouhlasem vedení trasy záměru R/1 především na medláneckém katastru s ohledem na problematické propojení na ulici V Újezdech. Současně byla prověřena trasa vedoucí ve vzdálenější poloze od stávající zástavby a mimo území volnočasových aktivit v okolí Medláneckého potoka.*

*Vzhledem k nesouhlasu s původním vedením koridoru územní rezervy O-5 centrem Medlánců byla následně naznačena možnost změny jejího trasování. Tuto úpravu však z časových důvodů nebylo možné prověřit v potřebné podrobnosti a s podrobnějším vyhodnocením dopadů a vlivů na území.*

*Aby bylo možné podrobněji prověřit toto území jednak z hlediska koncepce dopravy (Odboru dopravy MMB) a z hlediska územních dopadů (Odboru územního plánování a rozvoje MMB), bylo rozhodnuto z pozice pořizovatele o jejich vymezení.*

*Z tohoto důvodu je v území územní rezerva O-6 ponechána beze změny a územní rezerva O-5 je upravena do koridoru v návaznosti od územní rezervy O-6 po propojení se záměrem R/1.*

*Po zpracování podrobnějších prověřovacích studií budou vyhodnoceny dopady do území a až následně na základě doporučení bude rozhodnuto o těchto územních rezervách. Tedy v tuto chvíli je předčasné předjímat výsledky prověření.*

*Z územního hlediska se nejedná o návrhy konkrétních záměrů komunikací, ale o prvky, které budou ve větší podrobnosti teprve prověřeny a následně až rozhodnuto o jejich případné aktivitě.*

*Území dotčené překryvným koridorem územních rezerv je možné využívat dle současného využití nebo v souladu s podmínkami využití území plochy s rozdílným způsobem využití. Využití území pod koridory územních rezerv O-5 a O-6 je ponecháno z větší části obdobné jako v současném územním plánu, tedy v plochách s rozdílným způsobem využití: plochy zahrádek I, plochy zemědělské A nebo plochy krajinné zeleně K.  
Z výše uvedených důvodů nelze požadavky v současné době zohlednit.*

*Věcná podstata způsobů vypořádání předmětného podání zůstává nadále relevantní, přestože návrh nového územního plánu města Brna prošel přepracováním s ohledem na Pokyny ZMB z roku 2022 a byl uveden do jednotného standardu ÚPD dle stavebního zákona a jeho prováděcích předpisů. Výše uvedené texty je tedy nutno chápat také ve smyslu těchto úprav.*

### **Námítka č.7**

#### **Výrok:**

*Námítce se nevyhovuje.*

#### **Odůvodnění:**

*Pořizovatel se neztotožňuje s tvrzením podatele, že došlo k procesnímu pochybení v rámci procesu tvorby nového územního plánu tím, že byl na základě výsledků vyhodnocení předešlého veřejného projednání zpracován upravený Návrh. Stavební zákon výslovně předpokládá, že může být návrh územního plánu upraven, podstatně či nepodstatně, a jedná se tak o zcela legální a legitimní postup.*

*Současně není nijak podateli znemožněno uplatnit proti upravenému návrhu územního plánu svou připomínku či námítku.*

*Rovněž tak je chybným předpokladem podatele tvrzení, že jím uplatněné námítky či připomínky jsou v zásadě "bezpečné", protože město "nepočítá" s dalším projednáním.*

*Postoj města je sice v procesu tvorby územního plánu důležitý, ale vyhodnocení výsledků veřejných projednání zpracovává úřad územního plánování ve spolupráci s určeným zastupitelem a je na pořizovateli, aby po vyhodnocení správně určil další procesní postup; toto rozhodnutí nespadá do výlučné pravomoci samosprávných orgánů obce, a proto nelze podatelova tvrzení považovat za právně relevantní.*

*Jeho možnost vstoupit aktivně do procesu přípravy nového územního plánu nebyla nijak omezena a uplatněním své námítky to dokazuje; rovněž je nutné upozornit, že samotné uplatnění podání ještě nezakládá automatický nárok na to, že musí být námítce vyhověno - tím by byl popřen naopak proces vyhodnocení podání.*

*Chybnost závěrů podatele lze dokladovat tím, že úřad územního plánování na základě vyhodnocení výsledků opakovaného veřejného projednání zajistil úpravu Návrhu nového územního plánu města Brna a oznámil konání dalšího opakovaného veřejného projednání.*

*Věcná podstata způsobů vypořádání předmětného podání zůstává nadále relevantní, přestože návrh nového územního plánu města Brna prošel přepracováním s ohledem na Pokyny ZMB z roku 2022 a byl uveden do jednotného standardu ÚPD dle stavebního zákona a jeho prováděcích předpisů. Výše uvedené texty je tedy nutno chápat také ve smyslu těchto úprav.*

2717

MAGISTRÁT MĚSTA BRNA  
Odbor územního plánování a rozvoje

Došlo: 30-06-2021

601 67 Brno

Č.j. MMB:

Příl.:

0342716

MAGISTRÁT MĚSTA BRNA, Odbor územního plánování a rozvoje, Kounicova 67, 601 67 Brno

## NÁMITKA / PŘIPOMÍNKA

UPRAVENÝ NÁVRH NOVÉHO ÚPmB – opakované veřejné projednání

Identifikační údaje podatele – Fyzická osoba/právnícká osoba

Jméno, příjmení /

Název společnosti

Datum narození/

Identifikační číslo

Trvalé bydliště/

sídlo

E-mail:

Statutární město Brno  
Magistrát města Brna

MMB/0342716/2021

listy: 1

přílohy:

druh:



ručeno: 29.06.2021

Jsem – nejsem občan města Brna

Jsem – nejsem\*) vlastníkem pozemku/ů nebo stavby/staveb v ploše dotčené navrhovanou změnou

katastrální území Medlánky

parcel. č. [redacted]

Upřesnění obsahu námítky/připomínky (území, ke kterému se vztahuje námítka/připomínka)

Městská část a katastrální území

Medlánky

Označení lokality, rezervy

Me-1, O-5, O-6

Text námítky/připomínky včetně ZDŮVODNĚNÍ

**1. Rozvojová plocha Me-1 Technologický park**

1 Požaduji **zásadně redukovat intenzitu využití území** v rozvojové lokalitě Me-1 (Technologický park Brno) v k. ú. Medlánky. Tato intenzita je pro dané území zcela neadekvátní a vytváří neúnosnou zátěž pro své okolí a celou městskou část Brno-Medlánky, kdy by mohlo jen díky této změně na malé části jejího území dojít ke zdvojnásobení obyvatel celé městské části. Současně požaduji stanovit jednoznačné limity maximální míry zastavění území a vyšší minimální podíl zeleně.

2 **Výšková úroveň zástavby:** V této souvislosti požaduji zejména redukovat navrhovanou výškovou úroveň tak, jak bylo dlouhodobě sledováno ve všech dokumentech v procesu přípravy nového územního plánu města (ve všech třech variantách konceptu i v původním návrhu), tedy tak, aby celá lokalita mezi spojnicí ulic Hudcovy a Purkyňovy a zámeckým parkem byly výškové úrovně zástavby 2 (pod rozvodnou 3) a lokalita mezi spojnicí ulic Hudcovy a Purkyňovy a stávající tramvajovou smyčkou, aby měla výškovou úroveň 3. Požaduji, aby v žádné části lokality Me-1 nebyla překročena výšková úroveň 3.

3 **Vymezení funkčních ploch:** Vymezení funkčních ploch požaduji tak, aby byl nadále sledován původní záměr obsažený ve všech třech variantách konceptu územního plánu, tedy dlouhodobě zamýšlené dobudování Technologického parku Brno až po spojnicí ulic Hudcovy a Purkyňovy a zabráněno možnosti přeměnit celou lokalitu na rezidenční bydlení. Požaduji tedy v takto vymezené části lokality vrátit funkční plochy komerční vybavenosti „W“ s výškovou úrovní 3. Mezi spojnicí ulic Hudcovy a Purkyňovy vítám nově vymezenou plochu vybavenosti. Část pozemků nad touto plochou požaduji



3 vymežit pro budoucí polyfunkční využití s bydlením i občanskou vybaveností jako plochu C/v2. Plochu bezprostředně pod rozvodnou vymežit jako zeleň Z a zbývající plochu jako plochu bydlení B/r2, jak tomu bylo ve všech dosavadních dokumentech. Požadují zachování povinnosti zpracovat územní studii.

3

4 **Systémová podjatost:** Namítám systémovou podjatost v procesu přípravy nového územního plánu v lokalitě Me-1 Technologický park. Je to totiž město samotné, které vlastní bezprostředně nebo přes jím ovládané společnosti pozemky v této lokalitě. Intenzita využití území ve prospěch bydlení a výšková úroveň zástavby se měnila postupně s tím, jak město navýšilo svůj podíl ve společnosti Technologický park Brno a.s. a jak následně začalo zvažovat různé formy zcizení pozemků v této lokalitě za účelem sanování rozpočtu města. To se postupně projevilo v návrhu nového ÚP z roku 2020, kde byly změněny funkční plochy oproti všem variantám konceptu a v rozporu s Pokyny pro dopracování návrhu tak, aby bylo možné postavit více lukrativních bytových domů a pozemky tak více zhodnotit prodejem některému z developerů, a dále v upraveném návrhu ÚP, kde byly ze stejného důvodu dramaticky navýšeny výškové úrovně výstavby a opět tak zvýšena intenzita výtěžnosti území pro případ jeho zcizení. Provádět změny ÚP za účelem zvyšování hodnoty majetku města nebo sanování jeho rozpočtu je přitom zcela v rozporu se zákonem definovanými cíli a úkoly územního plánování. Je rovněž v rozporu s principem rovného zacházení.

4

5 **2. Návrhové plochy komunikací O-5 (komunikační propojení ulice Turistické a areálu bývalých kasáren v Řečkovících) a O-6 (prodloužení ulice Purkyňovy do ulice Turistické)**

5

- Rezerva pro tyto komunikace je zbytečná. Tyto komunikace nemají žádný potenciál dopravě v Medláncích odlehčit, ale naopak do Medlánek přivedou novou tranzitní dopravu, která tudy nutně jezdit nemusí. Tím dojde ke zničení cenné rekreační lokality Medláneckého letiště a přírodní památky Medlánecké kopce. Rezerva pro tyto komunikace je navržena přes soukromé pozemky, přes zahrady a stávající biokoridor. Nejen že by zásadně znehodnotila území, ale je ve své podstatě nerealizovatelná.

6

6 **3. Procesní pochybení při tvorbě upraveného návrhu a zkrácení zákonných práv účastníků**

7 Mám za to, že v důsledku pochybení v procesu tvorby upraveného návrhu ÚP byla porušena má zákonná práva reálně svými námitkami a připomínkami ovlivnit výslednou podobu nového územního plánu. Upravený návrh totiž přinesl zcela nová, v původním návrhu nezahrnutá, řešení, jako např. v mé námitce/připomínce uvedené dramatické navýšení výškových úrovní v lokalitě Me-1 Technologický park a rezervu komunikace O-5. Tato nová řešení přitom nepožadovala žádná dotčená osoba ani dotčený státní orgán. Vyhovění mé námitce či připomínce proti takovému řešení obsaženému v upraveném návrhu by však bylo podstatnou úpravou s nutností nového, v tomto případě již třetího, veřejného projednání. S tím však město nepočítá. Procesním pochybením, spočívajícím ve skutečnosti, že byla do upraveného návrhu zapracována zcela nová řešení a regulace území bez možnosti dosáhnout v předpokládaném procesu přípravy nového ÚP města Brna reálně jejich přehodnocení na základě zákona uplatněných připomínek a námitek, došlo ke zkrácení mých zákonných práv, čímž došlo k obdobné situaci, kterou procesní právo zná jako „odnětí instance“.

7

V BRNĚ dne 24.6.2021

Podp

\*nehodící se škrtněte

## **MMB/0342716/2021**

### **Námítka č.1**

#### **Výrok:**

Námítce se nevyhovuje.

#### **Odůvodnění:**

Podatel zásadně požaduje zredukovat intenzitu využití předmětné rozvojové lokality, a to formou nastavení limitů maximální míry zastavění a stanovením vyššího minimálního podílu zeleně.

De facto celá plocha předmětné rozvojové lokality je v platném ÚPmB vymezena jako plocha zastavitelná (vyjma menších ploch zeleně a veřejných prostranství). Zároveň je převážná část parcel vlastnictvím soukromých vlastníků (vyjma plochy V/a2, části ploch D/a3 a většiny veřejných prostranství). Není tudíž možné v návrhu ÚPmB vymezit větší nezastavěné plochy zeleně a tím snížit intenzitu využití území, jelikož v případě, že by došlo ke změně plochy stavební (viz platný ÚPmB) na plochu nestavební, tak hrozí náhrada škody za změnu využití území dle § 102 odst. 2 zákona č. 183/2006 Sb., o územním plánování a stavebním řádu.

Zároveň se v návrhu ÚPmB nevymezují ani menší plochy zeleně, tak jak jsou vymezeny v platném ÚPmB. Z důvodu zvoleného měřítka výkresů a podrobnosti ÚPmB byla pro návrh ÚP stanovena minimální velikost funkční plochy na 0,5 ha (pouze ve zvláštních případech na 0,2 ha) v souladu s ustanovením § 3 odst. 1 vyhlášky č. 501/2006 Sb. Návrh ÚPmB řeší zastoupení zeleně u funkčních ploch nastavením minimálního zastoupení zeleně, které je u ploch B a C 30 % pro disponibilní pozemky stavebního záměru, u ploch W pak 20 % pro disponibilní pozemky stavebního záměru. Vzhledem k tomu, že se v blízkosti předmětné plochy nachází velké plochy krajinné i městské zeleně, tak zpracovatel nepovažuje za nutné tyto podíly navyšovat.

Věcná podstata způsobů vypořádání předmětného podání zůstává nadále relevantní, přestože návrh nového územního plánu města Brna prošel přepracováním s ohledem na Pokyny ZMB z roku 2022 a byl uveden do jednotného standardu ÚPD dle stavebního zákona a jeho prováděcích předpisů. Výše uvedené texty je tedy nutno chápat také ve smyslu těchto úprav.

### **Námítka č.2**

#### **Výrok:**

Námítce se vyhovuje částečně.

#### **Odůvodnění:**

Podatel požaduje, aby výšková úroveň zástavby v severní části předmětné lokality byla stanovena na úroveň 2 (v části pod rozvodnou úroveň 3) a ve zbývajících částech předmětné lokality, aby byla stanovena maximálně 3. výšková úroveň zástavby.

V severní části předmětné lokality bude pod rozvodnou zachována výšková úroveň 3. Ve zbylé části bude rozšířena plocha bydlení s výškovou úrovní 2. Podél pozemní komunikace spojující ulice Hudcova a Purkyňova však zůstane zachován úzký pás plochy smíšené obytné (C) s výškovou úrovní 3. Smyslem stanovení vyšší úrovně zástavby u této plochy je ochrana nižší rezidentní zástavby, která se nachází za ní, od potenciálně rušnější pozemní komunikace (odclonění negativních vlivů dopravy). Stanovování vyšší úrovně zástavby podél městských tříd a rušnějších pozemních komunikací je pravidlem v celém ÚPmB.

Ve zbývajících částech předmětné lokality bude u ploch smíšených obytných zachována výšková úroveň zástavby 5. Snížení výškové úrovně zástavby dle požadavků podatele není z městotvorného hlediska možné. Zintenzivnění využití předmětné plochy je krok, v jehož důsledku by mělo dojít k omezení suburbanizace, což je jeden z hlavních cílů nového ÚPmB. U ostatních ploch je zachována výšková úroveň zástavby 3.

Věcná podstata způsobů vypořádání předmětného podání zůstává nadále relevantní, přestože návrh nového územního plánu města Brna prošel přepracováním s ohledem na Pokyny ZMB z roku 2022 a byl uveden do jednotného standardu ÚPD dle stavebního zákona a jeho prováděcích předpisů. Výše uvedené texty je tedy nutno chápat také ve smyslu těchto úprav.

Vyhodnocení se doplňuje o následující:

Předmětná lokalita je součástí zpracovávané Územní studie Technologický park (KAM, p.o.), která mimo jiné prověřila a zpodrobnila využití funkčních ploch, zpřesnila prostorové regulativy, upřesnila systém dopravní infrastruktury a definovala obslužnost jednotlivých ploch. Tato ÚS nahradí územním plánem dříve předepsanou ÚS 08-Technologický park. V rámci řešení této ÚS došlo ke změně návrhu využití území - přehodnocení intenzity využití – pro celou rozvojovou lokalitu Me-1 byla jako maximální výšková hladina vyhodnocena hladina 4 (9-22 m).

### **Námítka č.3**

#### **Výrok:**

Námítce se vyhovuje částečně.

#### **Odůvodnění:**

Podatel požaduje, aby byl v předmětné rozvojové lokalitě zachován původní záměr dobudování Technologického parku Brno a tím bylo zabráněno možnosti přeměnit celou lokalitu na rezidenční bydlení. Podatel tedy požaduje na předmětných plochách nastavit funkční plochy komerční vybavenosti (W) s výškovou úrovní 3. Dále podatel požaduje v severní části rozvojové lokality změnit vymezení plochy na C/v2, plochy městské zeleně (Z) a plochy bydlení B/r2. Podatel taktéž požaduje zachování povinnosti zpracovat pro předmětnou lokalitu územní studii.

Zpracovatel prověřil nutnost doplnit v rámci předmětné lokality plochy komerční vybavenosti (W) v návaznosti na realizované areály při ulici Purkyňova. Dle jeho posouzení není v lokalitě nutné vymezovat další plochy W (vyjma ploch v jihozápadní a severozápadní části předmětné lokality, které doplňují souvislý pás ploch komerční vybavenosti a byl u nich ponechám způsob využití W a nově vymezené plochy W v severní části – viz níže). Přeměnou původně plánovaných ploch W na plochy smíšené obytné (C) je reagováno na deficitní funkci bydlení, což je jeden z hlavních problémů současné doby. Zvýšení možnosti stavět objekty pro bydlení, resp. pro smíšenou funkci, je základním požadavkem města a jde o jednu z hlavních úloh územního plánu. Předmětná lokalita přirozeně propojuje městské části Královo Pole a Medlánky v oblasti Technologického parku, který dle návrhu ÚPmB doplní o rezidenční využití v kombinaci s občanskou vybaveností a službami a tím zajistí chybějící mísení funkcí v území.

Severní část předmětné rozvojové lokality bude částečně upravena, nikoliv však zcela dle požadavků podatele. Část plochy občanské vybavenosti bude zachována dle aktuálního návrhu ÚPmB. Ve střední části dojde k rozšíření plochy bydlení na úkor plochy smíšené obytné. Část plochy bezprostředně pod rozvodnou bude změněna z plochy C/v3 na plochu W/v3. Tato plocha bude mít za úkol odclonit případné negativní působení technického zařízení na plochy bydlení. Z toho důvodu není možné v této části vymezit plochy městské zeleně (Z), jak požaduje podatel.

Věcná podstata způsobů vypořádání předmětného podání zůstává nadále relevantní, přestože návrh nového územního plánu města Brna prošel přepracováním s ohledem na Pokyny ZMB z roku 2022 a byl uveden do jednotného standardu ÚPD dle stavebního zákona a jeho prováděcích předpisů. Výše uvedené texty je tedy nutno chápat také ve smyslu těchto úprav.

Vyhodnocení se doplňuje o následující:

Předmětná lokalita je součástí zpracovávané Územní studie Technologický park (KAM, p.o.), která mimo jiné prověří doplnění komerční vybavenosti v jižní a severní části lokality v návaznosti na realizované areály při ulici Purkyňově, doplnění bydlení v návaznosti



*na zástavbu bydlení v Medláncích v ul. Za Parkem, vymezení veřejného prostranství a prověření jeho charakteru, potřebu umístění občanského vybavení, možnost umístění mateřské školy, prověří vnitřní komunikační síť, vymezení pozemků pro obslužné komunikace s ohledem na jejich návaznost na stávající zástavbu, navrhne další dopravní napojení na stávající komunikace, řešení pěší průchodnosti lokalitou i k okolním plochám zeleně, napojení rozšířené vozovny a začlenění prodloužené tramvajové tratě včetně způsobu křížení s ostatní dopravou a řešením smyčky, návrh krajinné zeleně jako přechodu mezi Medláneckým kopcem a zástavbou a také napojení na technickou infrastrukturu. Tato ÚS nahradí územním plánem dříve předepsanou ÚS 08-Technologický park.*

#### **Námítka č.4**

##### **Výrok:**

*Námítce se nevyhovuje.*

##### **Odůvodnění:**

*Proces tvorby územního plánu obce není řízením, v němž by bylo možno namítat podobné procesní skutečnosti. Otázku případných tvrzených zásahů samosprávy do podoby Návrhu územního plánu není možno řešit, rozhodovat či v rámci námítky podjatosti procesovat v rámci projednání věcného řešení.*

*Věcná podstata způsobů vypořádání předmětného podání zůstává nadále relevantní, přestože návrh nového územního plánu města Brna prošel přepracováním s ohledem na Pokyny ZMB z roku 2022 a byl uveden do jednotného standardu ÚPD dle stavebního zákona a jeho prováděcích předpisů. Výše uvedené texty je tedy nutno chápat také ve smyslu těchto úprav.*

#### **Námítka č.5**

#### **Námítka č.6**

##### **Výrok:**

*Námítce se nevyhovuje.*

##### **Odůvodnění:**

*V rámci podání je vysloven požadavek na vypuštění návrhových ploch komunikací O-5 a O-6 z důvodu zbytečnosti, přivedení tranzitní dopravy do území, narušení přírodního zázemí v k.ú. Medlánců a je konstatováno, že je komunikace nerealizovatelná.*

*Koridory ploch dopravní infrastruktury D nejsou v namítaném území navrženy.*

*Návrh pro opakované veřejné projednání byl upraven v souvislosti s nesouhlasem vedení trasy záměru R/1 především na medláneckém katastru s ohledem na problematické propojení na ulici V Újezdech. Současně byla prověřena trasa vedoucí ve vzdálenější poloze od stávající zástavby a mimo území volnočasových aktivit v okolí Medláneckého potoka.*

*Vzhledem k nesouhlasu s původním vedením koridoru územní rezervy O-5 centrem Medlánek byla následně naznačena možnost změny jejího trasování. Tuto úpravu však z časových důvodů nebylo možné prověřit v potřebné podrobnosti a s podrobnějším vyhodnocením dopadů a vlivů na území.*

*Aby bylo možné podrobněji prověřit toto území jednak z hlediska koncepce dopravy (Odboru dopravy MMB) a z hlediska územních dopadů (Odboru územního plánování a rozvoje MMB), bylo rozhodnuto z pozice pořizovatele o jejich vymezení.*

*Z tohoto důvodu je v území územní rezerva O-6 ponechána beze změny a územní rezerva O-5 je upravena do koridoru v návaznosti od územní rezervy O-6 po propojení se záměrem R/1.*

*Po zpracování podrobnějších prověřovacích studií budou vyhodnoceny dopady do území a až následně na základě doporučení bude rozhodnuto o těchto územních rezervách. Tedy v tuto chvíli je předčasné předjímat výsledky prověření.*

*Z územního hlediska se nejedná o návrhy konkrétních záměrů komunikací, ale o prvky, které budou ve větší podrobnosti teprve prověřeny a následně až rozhodnuto o jejich případné aktivitaci.*

*Území dotčené překryvným koridorem územních rezerv je možné využívat dle současného využití nebo v souladu s podmínkami využití území plochy s rozdílným způsobem využití. Využití území pod koridory územních rezerv O-5 a O-6 je ponecháno z větší části obdobné jako v současném územním plánu, tedy v plochách s rozdílným způsobem využití: plochy zahrádek I, plochy zemědělské A nebo plochy krajinné zeleně K.  
Z výše uvedených důvodů nelze požadavky v současné době zohlednit.*

*Věcná podstata způsobů vypořádání předmětného podání zůstává nadále relevantní, přestože návrh nového územního plánu města Brna prošel přepracováním s ohledem na Pokyny ZMB z roku 2022 a byl uveden do jednotného standardu ÚPD dle stavebního zákona a jeho prováděcích předpisů. Výše uvedené texty je tedy nutno chápat také ve smyslu těchto úprav.*

### **Námítka č.7**

#### **Výrok:**

*Námítce se nevyhovuje.*

#### **Odůvodnění:**

*Pořizovatel se neztotožňuje s tvrzením podatele, že došlo k procesnímu pochybení v rámci procesu tvorby nového územního plánu tím, že byl na základě výsledků vyhodnocení předešlého veřejného projednání zpracován upravený Návrh. Stavební zákon výslovně předpokládá, že může být návrh územního plánu upraven, podstatně či nepodstatně, a jedná se tak o zcela legální a legitimní postup.*

*Současně není nijak podateli znemožněno uplatnit proti upravenému návrhu územního plánu svou připomínku či námítku.*

*Rovněž tak je chybným předpokladem podatele tvrzení, že jím uplatněné námítky či připomínky jsou v zásadě "bezpečné", protože město "nepočítá" s dalším projednáním.*

*Postoj města je sice v procesu tvorby územního plánu důležitý, ale vyhodnocení výsledků veřejných projednání zpracovává úřad územního plánování ve spolupráci s určeným zastupitelem a je na pořizovateli, aby po vyhodnocení správně určil další procesní postup; toto rozhodnutí nespadá do výlučné pravomoci samosprávných orgánů obce, a proto nelze podatelova tvrzení považovat za právně relevantní.*

*Jeho možnost vstoupit aktivně do procesu přípravy nového územního plánu nebyla nijak omezena a uplatněním své námítky to dokazuje; rovněž je nutné upozornit, že samotné uplatnění podání ještě nezakládá automatický nárok na to, že musí být námítce vyhověno - tím by byl popřen naopak proces vyhodnocení podání.*

*Chybnost závěrů podatele lze dokladovat tím, že úřad územního plánování na základě vyhodnocení výsledků opakovaného veřejného projednání zajistil úpravu Návrhu nového územního plánu města Brna a oznámil konání dalšího opakovaného veřejného projednání.*

*Věcná podstata způsobů vypořádání předmětného podání zůstává nadále relevantní, přestože návrh nového územního plánu města Brna prošel přepracováním s ohledem na Pokyny ZMB z roku 2022 a byl uveden do jednotného standardu ÚPD dle stavebního zákona a jeho prováděcích předpisů. Výše uvedené texty je tedy nutno chápat také ve smyslu těchto úprav.*

2645

MAGISTRÁT MĚSTA BRNA  
Odbor územního plánování a rozvoje

MAGISTRÁT MĚSTA BRNA, Odbor územního plánování a rozvoje, Kounicova 67,

Došlo: 30-06-2021  
601 67 Brno

Č.j. MMB: 024/24/18

Přil.: .....

### NÁMITKA / PŘIPOMÍNKA

#### UPRAVENÝ NÁVRH NOVÉHO ÚPmB – opakované veřejné projednání

Identifikační údaje podatele – Fyzická osoba/právní Statutární město Brno

Doručeno: 29.06.2021

MMB/0342718/2021

lístky:1 přílohy:

druh: 11/sv:



mmb1es7d2f73f8

Jméno, příjmení /

Název společnosti

Datum narození/

Identifikační číslo

Trvalé bydliště/

sídlo

E-mail

Jsem – nejsem\*) občan města Brna

Jsem – nejsem\*) vlastníkem pozemku/ů nebo stavby/staveb v ploše dotčené navrhovanou změnou

katastrální území MEDLÁNKY

parcel. č. [redacted]

#### Upřesnění obsahu námítky/připomínky (území, ke kterému se vztahuje námítka/připomínka)

Městská část a katastrální území

Medlánky

Označení lokality, rezervy

Me-1, O-5, O-6

#### Text námítky/připomínky včetně ZDŮVODNĚNÍ

##### 1. Rozvojová plocha Me-1 Technologický park

Požaduji **zásadně redukovat intenzitu využití území** v rozvojové lokalitě Me-1 (Technologický park Brno) v k. ú. Medlánky. Tato intenzita je pro dané území zcela neadekvátní a vytváří neúnosnou zátěž pro své okolí a celou městskou část Brno-Medlánky, kdy by mohlo jen díky této změně na malé části jejího území dojít ke zdvojnásobení obyvatel celé městské části. Současně požaduji stanovit jednoznačné limity maximální míry zastavění území a vyšší minimální podíl zeleně.

**Výšková úroveň zástavby:** V této souvislosti požaduji zejména redukovat navrhovanou výškovou úroveň tak, jak bylo dlouhodobě sledováno ve všech dokumentech v procesu přípravy nového územního plánu města (ve všech třech variantách konceptu i v původním návrhu), tedy tak, aby celá lokalita mezi spojnicí ulic Hudcovy a Purkyňovy a zámeckým parkem byly výškové úrovně zástavby 2 (pod rozvodnou 3) a lokalita mezi spojnicí ulic Hudcovy a Purkyňovy a stávající tramvajovou smyčkou, aby měla výškovou úroveň 3. Požaduji, aby v žádné části lokality Me-1 nebyla překročena výšková úroveň 3.

**Vymezení funkčních ploch:** Vymezení funkčních ploch požaduji tak, aby byl nadále sledován původní záměr obsažený ve všech třech variantách konceptu územního plánu, tedy dlouhodobě zamýšlené dobudování Technologického parku Brno až po spojnicí ulic Hudcovy a Purkyňovy a zabráněno možnosti přeměnit celou lokalitu na rezidenční bydlení. Požaduji tedy v takto vymezené části lokality vrátit funkční plochy komerční vybavenosti „W“ s výškovou úrovní 3. Mezi spojnicí ulic Hudcovy a Purkyňovy vítám nově vymezenou plochu vybavenosti. Část pozemků nad touto plochou požaduji



**3**

vymezit pro budoucí polyfunkční využití s bydlením i občanskou vybaveností jako plochu C/v2. Plochu bezprostředně pod rozvodnou vymezit jako zeleň Z a zbývající plochu jako plochu bydlení B/r2, jak tomu bylo ve všech dosavadních dokumentech. Požadují zachování povinnosti zpracovat územní studii.

**3****4**

**Systémová podjatost:** Namítám systémovou podjatost v procesu přípravy nového územního plánu v lokalitě Me-1 Technologický park. Je to totiž město samotné, které vlastní bezprostředně nebo přes jím ovládané společnosti pozemky v této lokalitě. Intenzita využití území ve prospěch bydlení a výšková úroveň zástavby se měnila postupně s tím, jak město navýšilo svůj podíl ve společnosti Technologický park Brno a.s. a jak následně začalo zvažovat různé formy zcizení pozemků v této lokalitě za účelem sanování rozpočtu města. To se postupně projevilo v návrhu nového ÚP z roku 2020, kde byly změněny funkční plochy oproti všem variantám konceptu a v rozporu s Pokyny pro dopracování návrhu tak, aby bylo možné postavit více lukrativních bytových domů a pozemky tak více zhodnotit prodejem některému z developerů, a dále v upraveném návrhu ÚP, kde byly ze stejného důvodu dramaticky navýšeny výškové úrovně výstavby a opět tak zvýšena intenzita výtěžnosti území pro případ jeho zcizení. Provádět změny ÚP za účelem zvyšování hodnoty majetku města nebo sanování jeho rozpočtu je přitom zcela v rozporu se zákonem definovanými cíli a úkoly územního plánování. Je rovněž v rozporu s principem rovného zacházení.

**4****5**

**2. Návrhové plochy komunikací O-5 (komunikační propojení ulice Turistické a areálu bývalých kasáren v Řečkovících) a O-6 (prodloužení ulice Purkyňovy do ulice Turistické)**

Rezerva pro tyto komunikace je zbytečná. Tyto komunikace nemají žádný potenciál dopravy v Medlánkách odlehčit, ale naopak do Medlánek přivedou novou tranzitní dopravu, která tudy nutně jezdit nemusí. Tím dojde ke zničení cenné rekreační lokality Medláneckého letiště a přírodní památky Medlánecké kopce. Rezerva pro tyto komunikace je navržena přes soukromé pozemky, přes zahrady a stávající biokoridor. Nejen že by zásadně znehodnotila území, ale je ve své podstatě nerealizovatelná.

**5****6****6**

**3. Procesní pochybení při tvorbě upraveného návrhu a zkrácení zákonných práv účastníků**

**7**

Mám za to, že v důsledku pochybení v procesu tvorby upraveného návrhu ÚP byla porušena má zákonná práva reálně svými námitkami a připomínkami ovlivnit výslednou podobu nového územního plánu. Upravený návrh totiž přinesl zcela nová, v původním návrhu nezahrnutá, řešení, jako např. v mé námitce/připomínce uvedené dramatické navýšení výškových úrovní v lokalitě Me-1 Technologický park a rezervu komunikace O-5. Tato nová řešení přitom nepožadovala žádná dotčená osoba ani dotčený státní orgán. Vyhovění mé námitce či připomínce proti takovému řešení obsaženému v upraveném návrhu by však bylo podstatnou úpravou s nutností nového, v tomto případě již třetího, veřejného projednání. S tím však město nepočítá. Procesním pochybením, spočívajícím ve skutečnosti, že byla do upraveného návrhu zapracována zcela nová řešení a regulace území bez možnosti dosáhnout v předpokládaném procesu přípravy nového ÚP města Brna reálně jejich přehodnocení na základě zákona uplatněných připomínek a námitek, došlo ke krácení mých zákonných práv, čímž došlo k obdobné situaci, kterou procesní právo zná jako „odnětí instance“.

**7**

v BRNĚ dne 25.6.2021

Podpis

\*nehodící se škrtněte

## **MMB/0342718/2021**

### **Námítka č.1**

#### **Výrok:**

Námítce se nevyhovuje.

#### **Odůvodnění:**

Podatel zásadně požaduje zredukovat intenzitu využití předmětné rozvojové lokality, a to formou nastavení limitů maximální míry zastavění a stanovením vyššího minimálního podílu zeleně.

De facto celá plocha předmětné rozvojové lokality je v platném ÚPmB vymezena jako plocha zastavitelná (vyjma menších ploch zeleně a veřejných prostranství). Zároveň je převážná část parcel vlastnictvím soukromých vlastníků (vyjma plochy V/a2, části ploch D/a3 a většiny veřejných prostranství). Není tudíž možné v návrhu ÚPmB vymezit větší nezastavěné plochy zeleně a tím snížit intenzitu využití území, jelikož v případě, že by došlo ke změně plochy stavební (viz platný ÚPmB) na plochu nestavební, tak hrozí náhrada škody za změnu využití území dle § 102 odst. 2 zákona č. 183/2006 Sb., o územním plánování a stavebním řádu.

Zároveň se v návrhu ÚPmB nevymezují ani menší plochy zeleně, tak jak jsou vymezeny v platném ÚPmB. Z důvodu zvoleného měřítka výkresů a podrobnosti ÚPmB byla pro návrh ÚP stanovena minimální velikost funkční plochy na 0,5 ha (pouze ve zvláštních případech na 0,2 ha) v souladu s ustanovením § 3 odst. 1 vyhlášky č. 501/2006 Sb. Návrh ÚPmB řeší zastoupení zeleně u funkčních ploch nastavením minimálního zastoupení zeleně, které je u ploch B a C 30 % pro disponibilní pozemky stavebního záměru, u ploch W pak 20 % pro disponibilní pozemky stavebního záměru. Vzhledem k tomu, že se v blízkosti předmětné plochy nachází velké plochy krajinné i městské zeleně, tak zpracovatel nepovažuje za nutné tyto podíly navyšovat.

Věcná podstata způsobů vypořádání předmětného podání zůstává nadále relevantní, přestože návrh nového územního plánu města Brna prošel přepracováním s ohledem na Pokyny ZMB z roku 2022 a byl uveden do jednotného standardu ÚPD dle stavebního zákona a jeho prováděcích předpisů. Výše uvedené texty je tedy nutno chápat také ve smyslu těchto úprav.

### **Námítka č.2**

#### **Výrok:**

Námítce se vyhovuje částečně.

#### **Odůvodnění:**

Podatel požaduje, aby výšková úroveň zástavby v severní části předmětné lokality byla stanovena na úroveň 2 (v části pod rozvodnou úroveň 3) a ve zbývajících částech předmětné lokality, aby byla stanovena maximálně 3. výšková úroveň zástavby.

V severní části předmětné lokality bude pod rozvodnou zachována výšková úroveň 3. Ve zbylé části bude rozšířena plocha bydlení s výškovou úrovní 2. Podél pozemní komunikace spojující ulice Hudcova a Purkyňova však zůstane zachován úzký pás plochy smíšené obytné (C) s výškovou úrovní 3. Smyslem stanovení vyšší úrovně zástavby u této plochy je ochrana nižší rezidentní zástavby, která se nachází za ní, od potenciálně rušnější pozemní komunikace (odclonění negativních vlivů dopravy). Stanovování vyšší úrovně zástavby podél městských tříd a rušnějších pozemních komunikací je pravidlem v celém ÚPmB.

Ve zbývajících částech předmětné lokality bude u ploch smíšených obytných zachována výšková úroveň zástavby 5. Snížení výškové úrovně zástavby dle požadavků podatele není z městotvorného hlediska možné. Zintenzivnění využití předmětné plochy je krok, v jehož důsledku by mělo dojít k omezení suburbanizace, což je jeden z hlavních cílů nového ÚPmB. U ostatních ploch je zachována výšková úroveň zástavby 3.

Věcná podstata způsobů vypořádání předmětného podání zůstává nadále relevantní, přestože návrh nového územního plánu města Brna prošel přepracováním s ohledem na Pokyny ZMB z roku 2022 a byl uveden do jednotného standardu ÚPD dle stavebního zákona a jeho prováděcích předpisů. Výše uvedené texty je tedy nutno chápat také ve smyslu těchto úprav.

Vyhodnocení se doplňuje o následující:

Předmětná lokalita je součástí zpracovávané Územní studie Technologický park (KAM, p.o.), která mimo jiné prověřila a zpodrobnila využití funkčních ploch, zpřesnila prostorové regulativy, upřesnila systém dopravní infrastruktury a definovala obslužnost jednotlivých ploch. Tato ÚS nahradí územním plánem dříve předepsanou ÚS 08-Technologický park. V rámci řešení této ÚS došlo ke změně návrhu využití území - přehodnocení intenzity využití – pro celou rozvojovou lokalitu Me-1 byla jako maximální výšková hladina vyhodnocena hladina 4 (9-22 m).

### **Námítka č.3**

#### **Výrok:**

Námítce se vyhovuje částečně.

#### **Odůvodnění:**

Podatel požaduje, aby byl v předmětné rozvojové lokalitě zachován původní záměr dobudování Technologického parku Brno a tím bylo zabráněno možnosti přeměnit celou lokalitu na rezidenční bydlení. Podatel tedy požaduje na předmětných plochách nastavit funkční plochy komerční vybavenosti (W) s výškovou úrovní 3. Dále podatel požaduje v severní části rozvojové lokality změnit vymezení plochy na C/v2, plochy městské zeleně (Z) a plochy bydlení B/r2. Podatel taktéž požaduje zachování povinnosti zpracovat pro předmětnou lokalitu územní studii.

Zpracovatel prověřil nutnost doplnit v rámci předmětné lokality plochy komerční vybavenosti (W) v návaznosti na realizované areály při ulici Purkyňova. Dle jeho posouzení není v lokalitě nutné vymezovat další plochy W (vyjma ploch v jihozápadní a severozápadní části předmětné lokality, které doplňují souvislý pás ploch komerční vybavenosti a byl u nich ponechám způsob využití W a nově vymezené plochy W v severní části – viz níže). Přeměnou původně plánovaných ploch W na plochy smíšené obytné (C) je reagováno na deficitní funkci bydlení, což je jeden z hlavních problémů současné doby. Zvýšení možnosti stavět objekty pro bydlení, resp. pro smíšenou funkci, je základním požadavkem města a jde o jednu z hlavních úloh územního plánu. Předmětná lokalita přirozeně propojuje městské části Královo Pole a Medlánky v oblasti Technologického parku, který dle návrhu ÚPmB doplní o rezidenční využití v kombinaci s občanskou vybaveností a službami a tím zajistí chybějící mísení funkcí v území.

Severní část předmětné rozvojové lokality bude částečně upravena, nikoliv však zcela dle požadavků podatele. Část plochy občanské vybavenosti bude zachována dle aktuálního návrhu ÚPmB. Ve střední části dojde k rozšíření plochy bydlení na úkor plochy smíšené obytné. Část plochy bezprostředně pod rozvodnou bude změněna z plochy C/v3 na plochu W/v3. Tato plocha bude mít za úkol odclonit případné negativní působení technického zařízení na plochy bydlení. Z toho důvodu není možné v této části vymezit plochy městské zeleně (Z), jak požaduje podatel.

Věcná podstata způsobů vypořádání předmětného podání zůstává nadále relevantní, přestože návrh nového územního plánu města Brna prošel přepracováním s ohledem na Pokyny ZMB z roku 2022 a byl uveden do jednotného standardu ÚPD dle stavebního zákona a jeho prováděcích předpisů. Výše uvedené texty je tedy nutno chápat také ve smyslu těchto úprav.

Vyhodnocení se doplňuje o následující:

Předmětná lokalita je součástí zpracovávané Územní studie Technologický park (KAM, p.o.), která mimo jiné prověří doplnění komerční vybavenosti v jižní a severní části lokality v návaznosti na realizované areály při ulici Purkyňově, doplnění bydlení v návaznosti



*na zástavbu bydlení v Medláncích v ul. Za Parkem, vymezení veřejného prostranství a prověření jeho charakteru, potřebu umístění občanského vybavení, možnost umístění mateřské školy, prověří vnitřní komunikační síť, vymezení pozemků pro obslužné komunikace s ohledem na jejich návaznost na stávající zástavbu, navrhne další dopravní napojení na stávající komunikace, řešení pěší průchodnosti lokalitou i k okolním plochám zeleně, napojení rozšířené vozovny a začlenění prodloužené tramvajové tratě včetně způsobu křížení s ostatní dopravou a řešením smyčky, návrh krajinné zeleně jako přechodu mezi Medláneckým kopcem a zástavbou a také napojení na technickou infrastrukturu. Tato ÚS nahradí územním plánem dříve předepsanou ÚS 08-Technologický park.*

#### **Námítka č.4**

##### **Výrok:**

*Námítce se nevyhovuje.*

##### **Odůvodnění:**

*Proces tvorby územního plánu obce není řízením, v němž by bylo možno namítat podobné procesní skutečnosti. Otázku případných tvrzených zásahů samosprávy do podoby Návrhu územního plánu není možno řešit, rozhodovat či v rámci námítky podjatosti procesovat v rámci projednání věcného řešení.*

*Věcná podstata způsobů vypořádání předmětného podání zůstává nadále relevantní, přestože návrh nového územního plánu města Brna prošel přepracováním s ohledem na Pokyny ZMB z roku 2022 a byl uveden do jednotného standardu ÚPD dle stavebního zákona a jeho prováděcích předpisů. Výše uvedené texty je tedy nutno chápat také ve smyslu těchto úprav.*

#### **Námítka č.5**

#### **Námítka č.6**

##### **Výrok:**

*Námítce se nevyhovuje.*

##### **Odůvodnění:**

*V rámci podání je vysloven požadavek na vypuštění návrhových ploch komunikací O-5 a O-6 z důvodu zbytečnosti, přivedení tranzitní dopravy do území, narušení přírodního zázemí v k.ú. Medlánců a je konstatováno, že je komunikace nerealizovatelná.*

*Koridory ploch dopravní infrastruktury D nejsou v namítaném území navrženy.*

*Návrh pro opakované veřejné projednání byl upraven v souvislosti s nesouhlasem vedení trasy záměru R/1 především na medláneckém katastru s ohledem na problematické propojení na ulici V Újezdech. Současně byla prověřena trasa vedoucí ve vzdálenější poloze od stávající zástavby a mimo území volnočasových aktivit v okolí Medláneckého potoka.*

*Vzhledem k nesouhlasu s původním vedením koridoru územní rezervy O-5 centrem Medlánek byla následně naznačena možnost změny jejího trasování. Tuto úpravu však z časových důvodů nebylo možné prověřit v potřebné podrobnosti a s podrobnějším vyhodnocením dopadů a vlivů na území.*

*Aby bylo možné podrobněji prověřit toto území jednak z hlediska koncepce dopravy (Odboru dopravy MMB) a z hlediska územních dopadů (Odboru územního plánování a rozvoje MMB), bylo rozhodnuto z pozice pořizovatele o jejich vymezení.*

*Z tohoto důvodu je v území územní rezerva O-6 ponechána beze změny a územní rezerva O-5 je upravena do koridoru v návaznosti od územní rezervy O-6 po propojení se záměrem R/1.*

*Po zpracování podrobnějších prověřovacích studií budou vyhodnoceny dopady do území a až následně na základě doporučení bude rozhodnuto o těchto územních rezervách. Tedy v tuto chvíli je předčasné předjímat výsledky prověření.*

*Z územního hlediska se nejedná o návrhy konkrétních záměrů komunikací, ale o prvky, které budou ve větší podrobnosti teprve prověřeny a následně až rozhodnuto o jejich případné aktivitaci.*

*Území dotčené překryvným koridorem územních rezerv je možné využívat dle současného využití nebo v souladu s podmínkami využití území plochy s rozdílným způsobem využití. Využití území pod koridory územních rezerv O-5 a O-6 je ponecháno z větší části obdobné jako v současném územním plánu, tedy v plochách s rozdílným způsobem využití: plochy zahrádek I, plochy zemědělské A nebo plochy krajinné zeleně K.  
Z výše uvedených důvodů nelze požadavky v současné době zohlednit.*

*Věcná podstata způsobů vypořádání předmětného podání zůstává nadále relevantní, přestože návrh nového územního plánu města Brna prošel přepracováním s ohledem na Pokyny ZMB z roku 2022 a byl uveden do jednotného standardu ÚPD dle stavebního zákona a jeho prováděcích předpisů. Výše uvedené texty je tedy nutno chápat také ve smyslu těchto úprav.*

### **Námítka č.7**

#### **Výrok:**

*Námítce se nevyhovuje.*

#### **Odůvodnění:**

*Pořizovatel se neztotožňuje s tvrzením podatele, že došlo k procesnímu pochybení v rámci procesu tvorby nového územního plánu tím, že byl na základě výsledků vyhodnocení předešlého veřejného projednání zpracován upravený Návrh. Stavební zákon výslovně předpokládá, že může být návrh územního plánu upraven, podstatně či nepodstatně, a jedná se tak o zcela legální a legitimní postup.*

*Současně není nijak podateli znemožněno uplatnit proti upravenému návrhu územního plánu svou připomínku či námítku.*

*Rovněž tak je chybným předpokladem podatele tvrzení, že jím uplatněné námítky či připomínky jsou v zásadě "bezcevné", protože město "nepočítá" s dalším projednáním.*

*Postoj města je sice v procesu tvorby územního plánu důležitý, ale vyhodnocení výsledků veřejných projednání zpracovává úřad územního plánování ve spolupráci s určeným zastupitelem a je na pořizovateli, aby po vyhodnocení správně určil další procesní postup; toto rozhodnutí nespadá do výlučné pravomoci samosprávných orgánů obce, a proto nelze podatelova tvrzení považovat za právně relevantní.*

*Jeho možnost vstoupit aktivně do procesu přípravy nového územního plánu nebyla nijak omezena a uplatněním své námítky to dokazuje; rovněž je nutné upozornit, že samotné uplatnění podání ještě nezakládá automatický nárok na to, že musí být námítce vyhověno - tím by byl popřen naopak proces vyhodnocení podání.*

*Chybnost závěrů podatele lze dokladovat tím, že úřad územního plánování na základě vyhodnocení výsledků opakovaného veřejného projednání zajistil úpravu Návrhu nového územního plánu města Brna a oznámil konání dalšího opakovaného veřejného projednání.*

*Věcná podstata způsobů vypořádání předmětného podání zůstává nadále relevantní, přestože návrh nového územního plánu města Brna prošel přepracováním s ohledem na Pokyny ZMB z roku 2022 a byl uveden do jednotného standardu ÚPD dle stavebního zákona a jeho prováděcích předpisů. Výše uvedené texty je tedy nutno chápat také ve smyslu těchto úprav.*

2471

MAGISTRÁT MĚSTA BRNA  
Odbor územního plánování a rozvoje  
Došlo: 30 -06- 2021  
Č.j. MMB: 034/24/19  
Příl.: .....

MAGISTRÁT MĚSTA BRNA, Odbor územního plánování a rozvoje, Kounicova 67, 601 67 Brno

### NÁMITKA / PŘIPOMÍNKA

#### UPRAVENÝ NÁVRH NOVÉHO ÚPmB – opakované veřejné projednání

#### Identifikační údaje podatele – Fyzická osoba/právnícká osoba

Jméno, příjmení /  
Název společnosti  
Datum narození/  
Identifikační číslo  
Trvalé bydliště/  
sídlo  
E-mail



Statutární město Brno  
Doručeno: 29.06.2021  
MMB/0342719/2021  
listy: 1 přílohy:  
druh: 11/sv:



Jsem – nejsem\*) občan města Brna

Jsem – nejsem\*) vlastníkem pozemku/ů nebo stavby/staveb v ploše dotčené navrhovanou změnou katastrální území ..... parcel. č. ....

#### Upřesnění obsahu námítky/připomínky (území, ke kterému se vztahuje námítka/připomínka)

Městská část a katastrální území	Medlánky
Označení lokality, rezervy	Me-1, O-5, O-6

#### Text námítky/připomínky včetně ZDŮVODNĚNÍ

##### 1. Rozvojová plocha Me-1 Technologický park

Požaduji **zásadně redukovat intenzitu využití území** v rozvojové lokalitě Me-1 (Technologický park Brno) v k. ú. Medlánky. Tato intenzita je pro dané území zcela neadekvátní a vytváří neúnosnou zátěž pro své okolí a celou městskou část Brno-Medlánky, kdy by mohlo jen díky této změně na malé části jejího území dojít ke zdvojnásobení obyvatel celé městské části. Současně požaduji stanovit jednoznačné limity maximální míry zastavění území a vyšší minimální podíl zeleně.

**Výšková úroveň zástavby:** V této souvislosti požaduji zejména redukovat navrhovanou výškovou úroveň tak, jak bylo dlouhodobě sledováno ve všech dokumentech v procesu přípravy nového územního plánu města (ve všech třech variantách konceptu i v původním návrhu), tedy tak, aby celá lokalita mezi spojnicí ulic Hudcovy a Purkyňovy a zámeckým parkem byly výškové úrovně zástavby 2 (pod rozvodnou 3) a lokalita mezi spojnicí ulic Hudcovy a Purkyňovy a stávající tramvajovou smyčkou, aby měla výškovou úroveň 3. Požaduji, aby v žádné části lokality Me-1 nebyla překročena výšková úroveň 3.

**Vymezení funkčních ploch:** Vymezení funkčních ploch požaduji tak, aby byl nadále sledován původní záměr obsažený ve všech třech variantách konceptu územního plánu, tedy dlouhodobě zamýšlené dobudování Technologického parku Brno až po spojnici ulic Hudcovy a Purkyňovy a zabráněno možnosti přeměnit celou lokalitu na rezidenční bydlení. Požaduji tedy v takto vymezené části lokality vrátit funkční plochy komerční vybavenosti „W“ s výškovou úrovní 3. Mezi spojnicí ulic Hudcovy a Purkyňovy vítám nově vymezenou plochu vybavenosti. Část pozemků nad touto plochou požaduji

1

1

2

2

3

3



**3**

vymezit pro budoucí polyfunkční využití s bydlením i občanskou vybaveností jako plochu C/v2. Plochu bezprostředně pod rozvodnou vymezit jako zeleň Z a zbývající plochu jako plochu bydlení B/r2, jak tomu bylo ve všech dosavadních dokumentech. Požadují zachování povinnosti zpracovat územní studii.

**3****4**

**Systémová podjatost:** Namítám systémovou podjatost v procesu přípravy nového územního plánu v lokalitě Me-1 Technologický park. Je to totiž město samotné, které vlastní bezprostředně nebo přes jím ovládané společnosti pozemky v této lokalitě. Intenzita využití území ve prospěch bydlení a výšková úroveň zástavby se měnila postupně s tím, jak město navýšilo svůj podíl ve společnosti Technologický park Brno a.s. a jak následně začalo zvažovat různé formy zcizení pozemků v této lokalitě za účelem sanování rozpočtu města. To se postupně projevilo v návrhu nového ÚP z roku 2020, kde byly změněny funkční plochy oproti všem variantám konceptu a v rozporu s Pokyny pro dopracování návrhu tak, aby bylo možné postavit více lukrativních bytových domů a pozemky tak více zhodnotit prodejem některému z developerů, a dále v upraveném návrhu ÚP, kde byly ze stejného důvodu dramaticky navýšeny výškové úrovně výstavby a opět tak zvýšena intenzita výtěžnosti území pro případ jeho zcizení. Provádět změny ÚP za účelem zvyšování hodnoty majetku města nebo sanování jeho rozpočtu je přitom zcela v rozporu se zákonem definovanými cíli a úkoly územního plánování. Je rovněž v rozporu s principem rovného zacházení.

**4****5**

**2. Návrhové plochy komunikací O-5 (komunikační propojení ulice Turistické a areálu bývalých kasáren v Řečkovících) a O-6 (prodloužení ulice Purkyňovy do ulice Turistické)**

**5****6**

Rezerva pro tyto komunikace je zbytečná. Tyto komunikace nemají žádný potenciál dopravy v Medlánkách odlehčit, ale naopak do Medlánek přivedou novou tranzitní dopravu, která tudy nutně jezdit nemusí. Tím dojde ke zničení cenné rekreační lokality Medláneckého letiště a přírodní památky Medlánecké kopce. Rezerva pro tyto komunikace je navržena přes soukromé pozemky, přes zahrady a stávající biokoridor. Nejen že by zásadně znehodnotila území, ale je ve své podstatě nerealizovatelná.

**6****7**

**3. Procesní pochybení při tvorbě upraveného návrhu a zkrácení zákonných práv účastníků**

Mám za to, že v důsledku pochybení v procesu tvorby upraveného návrhu ÚP byla porušena má zákonná práva reálně svými námitkami a připomínkami ovlivnit výslednou podobu nového územního plánu. Upravený návrh totiž přinesl zcela nová, v původním návrhu nezahrnutá, řešení, jako např. v mé námitce/připomínce uvedené dramatické navýšení výškových úrovní v lokalitě Me-1 Technologický park a rezervu komunikace O-5. Tato nová řešení přitom nepožadovala žádná dotčená osoba ani dotčený státní orgán. Vyhovění mé námitce či připomínce proti takovému řešení obsaženému v upraveném návrhu by však bylo podstatnou úpravou s nutností nového, v tomto případě již třetího, veřejného projednání. S tím však město nepočítá. Procesním pochybením, spočívajícím ve skutečnosti, že byla do upraveného návrhu zapracována zcela nová řešení a regulace území bez možnosti dosáhnout v předpokládaném procesu přípravy nového ÚP města Brna reálně jejich přehodnocení na základě zákona uplatněných připomínek a námitek, došlo ke zkrácení mých zákonných práv, čímž došlo k obdobné situaci, kterou procesní právo zná jako „odnětí instance“.

**7**

V ..... dne 27.6.2021

Podpi

\*nehodící se škrtněte

## **MMB/0342719/2021**

### **Námítka č.1**

#### **Výrok:**

Námítce se nevyhovuje.

#### **Odůvodnění:**

Podatel zásadně požaduje zredukovat intenzitu využití předmětné rozvojové lokality, a to formou nastavení limitů maximální míry zastavění a stanovením vyššího minimálního podílu zeleně.

De facto celá plocha předmětné rozvojové lokality je v platném ÚPmB vymezena jako plocha zastavitelná (vyjma menších ploch zeleně a veřejných prostranství). Zároveň je převážná část parcel vlastnictvím soukromých vlastníků (vyjma plochy V/a2, části ploch D/a3 a většiny veřejných prostranství). Není tudíž možné v návrhu ÚPmB vymezit větší nezastavěné plochy zeleně a tím snížit intenzitu využití území, jelikož v případě, že by došlo ke změně plochy stavební (viz platný ÚPmB) na plochu nestavební, tak hrozí náhrada škody za změnu využití území dle § 102 odst. 2 zákona č. 183/2006 Sb., o územním plánování a stavebním řádu.

Zároveň se v návrhu ÚPmB nevymezují ani menší plochy zeleně, tak jak jsou vymezeny v platném ÚPmB. Z důvodu zvoleného měřítka výkresů a podrobnosti ÚPmB byla pro návrh ÚP stanovena minimální velikost funkční plochy na 0,5 ha (pouze ve zvláštních případech na 0,2 ha) v souladu s ustanovením § 3 odst. 1 vyhlášky č. 501/2006 Sb. Návrh ÚPmB řeší zastoupení zeleně u funkčních ploch nastavením minimálního zastoupení zeleně, které je u ploch B a C 30 % pro disponibilní pozemky stavebního záměru, u ploch W pak 20 % pro disponibilní pozemky stavebního záměru. Vzhledem k tomu, že se v blízkosti předmětné plochy nachází velké plochy krajinné i městské zeleně, tak zpracovatel nepovažuje za nutné tyto podíly navyšovat.

Věcná podstata způsobů vypořádání předmětného podání zůstává nadále relevantní, přestože návrh nového územního plánu města Brna prošel přepracováním s ohledem na Pokyny ZMB z roku 2022 a byl uveden do jednotného standardu ÚPD dle stavebního zákona a jeho prováděcích předpisů. Výše uvedené texty je tedy nutno chápat také ve smyslu těchto úprav.

### **Námítka č.2**

#### **Výrok:**

Námítce se vyhovuje částečně.

#### **Odůvodnění:**

Podatel požaduje, aby výšková úroveň zástavby v severní části předmětné lokality byla stanovena na úroveň 2 (v části pod rozvodnou úroveň 3) a ve zbývající části předmětné lokality, aby byla stanovena maximálně 3. výšková úroveň zástavby.

V severní části předmětné lokality bude pod rozvodnou zachována výšková úroveň 3. Ve zbylé části bude rozšířena plocha bydlení s výškovou úrovní 2. Podél pozemní komunikace spojující ulice Hudcova a Purkyňova však zůstane zachován úzký pás plochy smíšené obytné (C) s výškovou úrovní 3. Smyslem stanovení vyšší úrovně zástavby u této plochy je ochrana nižší rezidentní zástavby, která se nachází za ní, od potenciálně rušnější pozemní komunikace (odclonění negativních vlivů dopravy). Stanovování vyšší úrovně zástavby podél městských tříd a rušnějších pozemních komunikacích je pravidlem v celém ÚPmB.

Ve zbývající části předmětné lokality bude u ploch smíšených obytných zachována výšková úroveň zástavby 5. Snížení výškové úrovně zástavby dle požadavků podatele není z městotvorného hlediska možné. Zintenzivnění využití předmětné plochy je krok, v jehož důsledku by mělo dojít k omezení suburbanizace, což je jeden z hlavních cílů nového ÚPmB. U ostatních ploch je zachována výšková úroveň zástavby 3.

Věcná podstata způsobů vypořádání předmětného podání zůstává nadále relevantní, přestože návrh nového územního plánu města Brna prošel přepracováním s ohledem na Pokyny ZMB z roku 2022 a byl uveden do jednotného standardu ÚPD dle stavebního zákona a jeho prováděcích předpisů. Výše uvedené texty je tedy nutno chápat také ve smyslu těchto úprav.

Vyhodnocení se doplňuje o následující:

Předmětná lokalita je součástí zpracovávané Územní studie Technologický park (KAM, p.o.), která mimo jiné prověřila a zpodrobnila využití funkčních ploch, zpřesnila prostorové regulativy, upřesnila systém dopravní infrastruktury a definovala obslužnost jednotlivých ploch. Tato ÚS nahradí územním plánem dříve předepsanou ÚS 08-Technologický park. V rámci řešení této ÚS došlo ke změně návrhu využití území - přehodnocení intenzity využití – pro celou rozvojovou lokalitu Me-1 byla jako maximální výšková hladina vyhodnocena hladina 4 (9-22 m).

### **Námítka č.3**

#### **Výrok:**

Námítce se vyhovuje částečně.

#### **Odůvodnění:**

Podatel požaduje, aby byl v předmětné rozvojové lokalitě zachován původní záměr dobudování Technologického parku Brno a tím bylo zabráněno možnosti přeměnit celou lokalitu na rezidenční bydlení. Podatel tedy požaduje na předmětných plochách nastavit funkční plochy komerční vybavenosti (W) s výškovou úrovní 3. Dále podatel požaduje v severní části rozvojové lokality změnit vymezení plochy na C/v2, plochy městské zeleně (Z) a plochy bydlení B/r2. Podatel taktéž požaduje zachování povinnosti zpracovat pro předmětnou lokalitu územní studii.

Zpracovatel prověřil nutnost doplnit v rámci předmětné lokality plochy komerční vybavenosti (W) v návaznosti na realizované areály při ulici Purkyňova. Dle jeho posouzení není v lokalitě nutné vymezovat další plochy W (vyjma ploch v jihozápadní a severozápadní části předmětné lokality, které doplňují souvislý pás ploch komerční vybavenosti a byl u nich ponechám způsob využití W a nově vymezené plochy W v severní části – viz níže). Přeměnou původně plánovaných ploch W na plochy smíšené obytné (C) je reagováno na deficitní funkci bydlení, což je jeden z hlavních problémů současné doby. Zvýšení možnosti stavět objekty pro bydlení, resp. pro smíšenou funkci, je základním požadavkem města a jde o jednu z hlavních úloh územního plánu. Předmětná lokalita přirozeně propojuje městské části Královo Pole a Medlánky v oblasti Technologického parku, který dle návrhu ÚPmB doplní o rezidenční využití v kombinaci s občanskou vybaveností a službami a tím zajistí chybějící mísení funkcí v území.

Severní část předmětné rozvojové lokality bude částečně upravena, nikoliv však zcela dle požadavků podatele. Část plochy občanské vybavenosti bude zachována dle aktuálního návrhu ÚPmB. Ve střední části dojde k rozšíření plochy bydlení na úkor plochy smíšené obytné. Část plochy bezprostředně pod rozvodnou bude změněna z plochy C/v3 na plochu W/v3. Tato plocha bude mít za úkol odclonit případné negativní působení technického zařízení na plochy bydlení. Z toho důvodu není možné v této části vymezit plochy městské zeleně (Z), jak požaduje podatel.

Věcná podstata způsobů vypořádání předmětného podání zůstává nadále relevantní, přestože návrh nového územního plánu města Brna prošel přepracováním s ohledem na Pokyny ZMB z roku 2022 a byl uveden do jednotného standardu ÚPD dle stavebního zákona a jeho prováděcích předpisů. Výše uvedené texty je tedy nutno chápat také ve smyslu těchto úprav.

Vyhodnocení se doplňuje o následující:

Předmětná lokalita je součástí zpracovávané Územní studie Technologický park (KAM, p.o.), která mimo jiné prověří doplnění komerční vybavenosti v jižní a severní části lokality v návaznosti na realizované areály při ulici Purkyňově, doplnění bydlení v návaznosti



*na zástavbu bydlení v Medláncích v ul. Za Parkem, vymezení veřejného prostranství a prověření jeho charakteru, potřebu umístění občanského vybavení, možnost umístění mateřské školy, prověří vnitřní komunikační síť, vymezení pozemků pro obslužné komunikace s ohledem na jejich návaznost na stávající zástavbu, navrhne další dopravní napojení na stávající komunikace, řešení pěší průchodnosti lokalitou i k okolním plochám zeleně, napojení rozšířené vozovny a začlenění prodloužené tramvajové tratě včetně způsobu křížení s ostatní dopravou a řešením smyčky, návrh krajinné zeleně jako přechodu mezi Medláneckým kopcem a zástavbou a také napojení na technickou infrastrukturu. Tato ÚS nahradí územním plánem dříve předepsanou ÚS 08-Technologický park.*

#### **Námítka č.4**

##### **Výrok:**

*Námítce se nevyhovuje.*

##### **Odůvodnění:**

*Proces tvorby územního plánu obce není řízením, v němž by bylo možno namítat podobné procesní skutečnosti. Otázku případných tvrzených zásahů samosprávy do podoby Návrhu územního plánu není možno řešit, rozhodovat či v rámci námítky podjatosti procesovat v rámci projednání věcného řešení.*

*Věcná podstata způsobů vypořádání předmětného podání zůstává nadále relevantní, přestože návrh nového územního plánu města Brna prošel přepracováním s ohledem na Pokyny ZMB z roku 2022 a byl uveden do jednotného standardu ÚPD dle stavebního zákona a jeho prováděcích předpisů. Výše uvedené texty je tedy nutno chápat také ve smyslu těchto úprav.*

#### **Námítka č.5**

#### **Námítka č.6**

##### **Výrok:**

*Námítce se nevyhovuje.*

##### **Odůvodnění:**

*V rámci podání je vysloven požadavek na vypuštění návrhových ploch komunikací O-5 a O-6 z důvodu zbytečnosti, přivedení tranzitní dopravy do území, narušení přírodního zázemí v k.ú. Medlánců a je konstatováno, že je komunikace nerealizovatelná.*

*Koridory ploch dopravní infrastruktury D nejsou v namítaném území navrženy.*

*Návrh pro opakované veřejné projednání byl upraven v souvislosti s nesouhlasem vedení trasy záměru R/1 především na medláneckém katastru s ohledem na problematické propojení na ulici V Újezdech. Současně byla prověřena trasa vedoucí ve vzdálenější poloze od stávající zástavby a mimo území volnočasových aktivit v okolí Medláneckého potoka.*

*Vzhledem k nesouhlasu s původním vedením koridoru územní rezervy O-5 centrem Medlánců byla následně naznačena možnost změny jejího trasování. Tuto úpravu však z časových důvodů nebylo možné prověřit v potřebné podrobnosti a s podrobnějším vyhodnocením dopadů a vlivů na území.*

*Aby bylo možné podrobněji prověřit toto území jednak z hlediska koncepce dopravy (Odboru dopravy MMB) a z hlediska územních dopadů (Odboru územního plánování a rozvoje MMB), bylo rozhodnuto z pozice pořizovatele o jejich vymezení.*

*Z tohoto důvodu je v území územní rezerva O-6 ponechána beze změny a územní rezerva O-5 je upravena do koridoru v návaznosti od územní rezervy O-6 po propojení se záměrem R/1.*

*Po zpracování podrobnějších prověřovacích studií budou vyhodnoceny dopady do území a až následně na základě doporučení bude rozhodnuto o těchto územních rezervách. Tedy v tuto chvíli je předčasné předjímat výsledky prověření.*

*Z územního hlediska se nejedná o návrhy konkrétních záměrů komunikací, ale o prvky, které budou ve větší podrobnosti teprve prověřeny a následně až rozhodnuto o jejich případné aktivitaci.*

*Území dotčené překryvným koridorem územních rezerv je možné využívat dle současného využití nebo v souladu s podmínkami využití území plochy s rozdílným způsobem využití. Využití území pod koridory územních rezerv O-5 a O-6 je ponecháno z větší části obdobné jako v současném územním plánu, tedy v plochách s rozdílným způsobem využití: plochy zahrádek I, plochy zemědělské A nebo plochy krajinné zeleně K. Z výše uvedených důvodů nelze požadavky v současné době zohlednit.*

*Věcná podstata způsobů vypořádání předmětného podání zůstává nadále relevantní, přestože návrh nového územního plánu města Brna prošel přepracováním s ohledem na Pokyny ZMB z roku 2022 a byl uveden do jednotného standardu ÚPD dle stavebního zákona a jeho prováděcích předpisů. Výše uvedené texty je tedy nutno chápat také ve smyslu těchto úprav.*

### **Námítka č.7**

#### **Výrok:**

*Námítce se nevyhovuje.*

#### **Odůvodnění:**

*Pořizovatel se neztotožňuje s tvrzením podatele, že došlo k procesnímu pochybení v rámci procesu tvorby nového územního plánu tím, že byl na základě výsledků vyhodnocení předešlého veřejného projednání zpracován upravený Návrh. Stavební zákon výslovně předpokládá, že může být návrh územního plánu upraven, podstatně či nepodstatně, a jedná se tak o zcela legální a legitimní postup.*

*Současně není nijak podateli znemožněno uplatnit proti upravenému návrhu územního plánu svou připomínku či námítku.*

*Rovněž tak je chybným předpokladem podatele tvrzení, že jím uplatněné námítky či připomínky jsou v zásadě "bezcestné", protože město "nepočítá" s dalším projednáním.*

*Postoj města je sice v procesu tvorby územního plánu důležitý, ale vyhodnocení výsledků veřejných projednání zpracovává úřad územního plánování ve spolupráci s určeným zastupitelem a je na pořizovateli, aby po vyhodnocení správně určil další procesní postup; toto rozhodnutí nespadá do výlučné pravomoci samosprávných orgánů obce, a proto nelze podatelova tvrzení považovat za právně relevantní.*

*Jeho možnost vstoupit aktivně do procesu přípravy nového územního plánu nebyla nijak omezena a uplatněním své námítky to dokazuje; rovněž je nutné upozornit, že samotné uplatnění podání ještě nezakládá automatický nárok na to, že musí být námítce vyhověno - tím by byl popřen naopak proces vyhodnocení podání.*

*Chybnost závěrů podatele lze dokladovat tím, že úřad územního plánování na základě vyhodnocení výsledků opakovaného veřejného projednání zajistil úpravu Návrhu nového územního plánu města Brna a oznámil konání dalšího opakovaného veřejného projednání.*

*Věcná podstata způsobů vypořádání předmětného podání zůstává nadále relevantní, přestože návrh nového územního plánu města Brna prošel přepracováním s ohledem na Pokyny ZMB z roku 2022 a byl uveden do jednotného standardu ÚPD dle stavebního zákona a jeho prováděcích předpisů. Výše uvedené texty je tedy nutno chápat také ve smyslu těchto úprav.*