

# ÚZEMNÍ PLÁN MĚSTA BRNA

Textová část Odůvodnění

Příloha č. 6

Kapitola 18 Rozhodnutí o námitkách (včetně odůvodnění)

Svazek Nb51 *(bez osobních údajů)*

11/2024

- a) Veřejné projednání Konceptu ÚPmB (2011)  
6 svazků (Na1 až Na6) + 9 souhrnů podání (SP1 až SP9)
- b) Veřejné projednání Návrhu ÚPmB (2020)**  
**66 svazků (Nb1 až Nb66)**
- c) Opakované veřejné projednání Návrhu ÚPmB (červen 2021)  
31 svazků (Nc1 až Nc31)
- d) Opakované veřejné projednání Návrhu ÚPmB (prosinec 2021)  
2 svazky (Nd1 a Nd2)
- e) Návrh ÚPmB pro společné jednání (2024)  
1 svazek (Ne1)
- f) Veřejné projednání Návrhu ÚPmB (2024)  
13 svazků (Nf1 až Nf13)

**B | R | N | O |**



Kancelář  
architekta  
města Brna



Záznam o účinnosti  
**Územní plán města Brna**

<i>Správní orgán příslušný k vydání Územního plánu města Brna:</i> Zastupitelstvo města Brna	<i>Podpis oprávněné osoby a razítko:</i>
<i>Datum nabytí účinnosti:</i>	
<i>Pořizovatel:</i> Magistrát města Brna, Odbor územního plánování a rozvoje	
<i>Oprávněná osoba pořizovatele:</i> Mgr. Viktor Poledník	
<i>Funkce oprávněné osoby:</i> vedoucí Odboru územního plánování a rozvoje MMB	

MAGISTRÁT MĚSTA BRNA  
Odbor územního plánování a rozvoje  
Kounicova 67  
601 67 Brno

50 87

MAGISTRÁT MĚSTA BRNA	
Odbor územního plánování a rozvoje	
Dělo dne:	30-06-2020
Č.j. MMB:	029593
Priloha:	

28. června 2020

Věc: Námitky proti návrhu nového ÚPmB

Území dotčené námitkami je území městské části Žebětín.

Statutární město Brno  
Doručeno: 30.06.2020  
MMB/0295593/2020  
listy: 1 přílohy:  
druh: 1/sv:



mmb1es77399eff

**1. Východní obchvat Žebětína v úseku od ulice Hostislavovy severním směrem - vymezení koridoru územní rezervy pro umístění silnice III/3842**

Žádáme, aby koridor územní rezervy pro umístění silnice III/3842 v úseku od ulice Hostislavovy severním směrem byl vymezen v rozsahu (šířce) dle studie „Technické prověření obchvatu Žebětína“ tedy tak, aby vytvořil územní podmínky pro protihluková opatření a to v celé délce plánované trasy.

**Odůvodnění**

Jelikož je jižní obchvat Žebětína ucelený soubor staveb, není možné jednotlivé etapy od sebe návrhově oddělit. Jedna etapa již předjímá prostorové a v tomto případě i výškové umístění další etapy, zvláště v situaci, kdy již existuje ucelená studie pro toto území - Technické prověření obchvatu Žebětína. Tato studie již řeší umístění stavby v terénu, a z ní vyplývající nutný koridor je výrazně širší než nyní navrhovaný. V případě, že se z této dokumentace vychází při přípravě první etapy, je nutné převzít její předpokládané požadavky i pro další etapy. Nyní navrhovaný koridor neobsahuje plochy pro ochranná opatření a proto je nutné je doplnit.

**2. Východní obchvat Žebětína plánovaná křižovatka s ulicí Hostislavova.**

Plánovaná křižovatka je umístěna bezprostředně u rodinných domů ulice Chrpová. Žádáme její odsunutí do dostatečné vzdálenosti od stávající obytné zástavby tak, aby bylo možné realizovat protihluková opatření.

**Odůvodnění.**

Stavba východního obchvatu Žebětína, tak jak její název napovídá, by měla převést tranzitní dopravu z ulice Kohoutovická a Hostislavova mimo tato území. Paradoxně ale umístěním křižovatky s ulicí Hostislavova přivádí dopravu bezprostředně před obytné domy ulice Chrpová.

Žádáme o odsunutí této stavby do dostatečné vzdálenosti od stávající zástavby tak, aby byly vytvořeny územní podmínky pro realizaci protihlukových opatření. Podle stávajícího návrhu tato stavba pouze přenáší dopravní zatížení do jiné části obce, což je nepřipustné.

**3****3. ZN-8 U Újezda:**

Požadavek na zpracování územní studie – zastavitelnosti územní, dopravní a technické infrastruktury.

**3****Odůvodnění**

Územní plán města Brna neřeší hustotu osídlení v navrhovaných lokalitách, pouze udává výšku staveb. Územní studie by tedy měla hlavně odpovědět na otázku, jaká hustota osídlení je pro tuto oblast vhodná a teprve následně by s tímto údajem měly pracovat ostatní studie.

**4****4. ZN-8 U Újezda:**

Požadavek na stejnou úroveň výšky zástavby jako v ostatních částech obce, tedy B/r1

**4****Odůvodnění**

V okolí území ZN-8 odpovídají všechny budovy výškovému omezení B/r1. Změnou výškového omezení v okolní lokalitě na B/r2 je těmto lokalitám přiznávána neopodstatněná výhoda a ostatní území jsou tím omezovány na svých právech. Dochází k bezprecedentnímu omezení ostatních území.

Žádáme o to, aby nová lokalita Zn-8 měla stejné výškové omezení jako stávající zástavba tedy B/r1.

V případě, že je v území Zn-8 požadována z jakéhokoli důvodu výška úrovně zástavby B/r2, žádáme o sjednocení této výšky i v dalších částech obce, nejen v navazující zástavbě. V odůvodnění opodstatnění navýšení maximální výšky staveb v okolní zástavbě (v okolí lokality Zn-8), nevystačíme s tvrzením, že se v okolní lokalitě již takto vysoké stavby vyskytují. Toto je v rozporu se zásadami městské části Žebětín. Například na ulici Chrpové, se opakují žádosti o povolení zvýšení výšky úrovně staveb prakticky od jejího postavení, to je cca rok 1970. Doposud byly všechny žádosti zamítány. Pokud tedy jinde takto vysoké stavby vznikají, jsou minimálně obyvatelé ulice Chrpová diskriminováni. Obyvatelé ulice Chrpová, jsou pak v situaci obytné nouze nuceni obývat i sklepní prostory, což není ojedinělé.

Podatel námitek:Adresa:Vlastněné nemovitosti (dům, byt, zahrada, atd.):Podpis:

## **MMB/0295593/2020**

### **Námítka č.1**

#### **Výrok:**

Námítce se vyhovuje.

#### **Odůvodnění:**

*V rámci námítky je požadováno vymezení záměru Zn/2 severním směrem v rozsahu, aby bylo možné realizovat protihluková opatření.*

*Územní podmínky jsou vytvořeny, osa hlavní trasy je vymezena v souladu s aktuálním technickým prověřením a protihluková opatření je možné realizovat v souběhu s hlavní trasou nejen v ploše dopravní infrastruktury D, ale také v navazujících plochách. Podkladem bude až projektová dokumentace, která bude řešit jednotlivé stavební objekty záměru.*

*Věcná podstata způsobů vypořádání předmětného podání zůstává nadále relevantní, přestože návrh nového územního plánu města Brna prošel přepracováním s ohledem na Pokyny ZMB z roku 2022 a byl uveden do jednotného standardu ÚPD dle stavebního zákona a jeho prováděcích předpisů. Výše uvedené texty je tedy nutno chápat také ve smyslu těchto úprav.*

### **Námítka č.2**

#### **Výrok:**

Námítce se nevyhovuje.

#### **Odůvodnění:**

*V rámci námítky je požadováno odsunutí křížení záměru Zn/1 a Zn/2 od stávající zástavby v ulici Chrpové tak, aby bylo možné realizovat protihluková opatření.*

*V území je předpokládáno komunikační propojení, které je dlouhodobě sledováno a vymezeno v souladu s principy stanovenými v platném územním plánu, pouze je zpřesňována jeho trasa dle prověřeného technického řešení. Odstup od stávající zástavby v ulici Chrpové je zejména z důvodu vytvoření izolačního pásu zeleně a zajištění oddělení dopravy obslužné (kolem zástavby rodinných domů) a průjezdné (na výhledové komunikaci).*

*Od vedení komunikace ulicí Chrpovou bylo ustoupeno právě z důvodů nemožnosti dopravního připojení jednotlivých objektů na komunikaci silničního charakteru a nemožnosti řešení případných protihlukových opatření nebo izolační zeleně. Tedy je navrhováno optimální řešení ke stávající zástavbě v území.*

*To, jakým konkrétním způsobem bude území záměru řešeno je nad rámec územně plánovací dokumentace a je předmětem dalších podrobnějších stupňů projektové dokumentace.*

*Z výše uvedených důvodů nelze námítce vyhovět.*

*Věcná podstata způsobů vypořádání předmětného podání zůstává nadále relevantní, přestože návrh nového územního plánu města Brna prošel přepracováním s ohledem na Pokyny ZMB z roku 2022 a byl uveden do jednotného standardu ÚPD dle stavebního zákona a jeho prováděcích předpisů. Výše uvedené texty je tedy nutno chápat také ve smyslu těchto úprav.*

### **Námítka č.3**

#### **Výrok:**

Námítce se vyhovuje.

#### **Odůvodnění:**

*Každá rozvojová lokalita má ve své kartě lokality v textové části Odůvodnění uveden počet obyvatel, uživatelů či pracovních příležitostí. Nastavené bilance zatížení lokalit jsou přepočteny z prostorových regulací každé plocha a pro návrh nového ÚP byly nezbytné pro výpočet zatížení systémů technické a dopravní infrastruktury města.*

*ÚP si tedy hustotu zatížení v každé rozvojové lokalitě řeší pro vlastní potřebu komplexního návrhu a dokládá ji v kartě lokality v Odůvodnění. Tím je vyhověno.*

*Pro rozvojovou lokalitu je možné zpracovat územní studii i v případě, že to není závazně vymezeno v ÚP jako podmínka pro rozhodování. Pokud bude nezbytné pro lokalitu Zn-8*

*podrobnější územní studii (tj. územní studii zpodrobňující řešení dle ÚP) pořídit, je možné tak učinit.*

*Věcná podstata způsobů vypořádání předmětného podání zůstává nadále relevantní, přestože návrh nového územního plánu města Brna prošel přepracováním s ohledem na Pokyny ZMB z roku 2022 a byl uveden do jednotného standardu ÚPD dle stavebního zákona a jeho prováděcích předpisů. Výše uvedené texty je tedy nutno chápat také ve smyslu těchto úprav.*

#### **Námítka č.4**

##### **Výrok:**

*Námítce se vyhovuje.*

##### **Odůvodnění:**

*Pro dokladování transparentnosti procesu vyhodnocení podání je uveden také mezitimní pracovní odůvodnění, tj. vyhodnocení z r. 2020:*

*Na základě jiných podaných námitek pořizovatel vyhověl požadavku na snížení výškové úrovně u stávající zástavby ve stabilizovaných plochách bydlení při východní straně ulice Hostislavova a severní straně ulice Kohoutovická, dle skutečného stavu zástavby a dává pokyn na úpravu kódu stabilizované plochy B/r2 na B/r1.*

*V navazující rozvojové lokalitě Zn-8 je v ploše bydlení stanovena prostorová specifikace budoucí zástavby bydlení "r2" s výškovou úrovní do 10 m. Na území MČ je v kontextu ostatního stabilizovaného území pro bydlení - s prostorovou specifikací zástavby charakteru rodinná nízkopodlažní "r" na základní výškové úrovni "1" - tato úroveň převažující a zakládá charakter rodinné zástavby (vyjma území se zástavbou bytovou na území MČ).*

*Pokud je důvodné, právě v lokalitě Zn-8 stanovit u zástavby charakteru "r" v návrhové ploše B výškovou úroveň "2" je nutno, aby zpracovatel takový přístup zdůvodnil. Součástí lokality Zn-8 je i plocha W, která má coby bariérová zástavby odclonit negativní vlivy hluku z pozemní dopravy obchvatu MČ, pro je správné pro tuto zástavbu stanovit úroveň 2. Chráněná návrhová plocha bydlení, navazující na zástavbu stávající stabilizovanou by již měla respektovat daný nízkopodlažní charakter s výškou římsy do 7 m. Proto pořizovat dává pokyn navržené řešení v lokalitě Zn-8 řádně a věcně odůvodnit, nebo upravit specifikaci plochy B/r2 na B/r1.*

*Zpracovatel provedl pro 1. opakované veřejné projednání v 06/2021 nakonec úpravu návrhu nového ÚP v lokalitě Zn-8 a snížil výškovou úroveň zástavby v návrhové ploše bydlení na "1", tj vymezil plochu s kódem B/r1.*

*Věcná podstata způsobů vypořádání předmětného podání zůstává nadále relevantní, přestože návrh nového územního plánu města Brna prošel přepracováním s ohledem na Pokyny ZMB z roku 2022 a byl uveden do jednotného standardu ÚPD dle stavebního zákona a jeho prováděcích předpisů. Výše uvedené texty je tedy nutno chápat také ve smyslu těchto úprav.*



Odbor územního plánování a rozvoje Magistrátu města Brna  
Kounicova 67  
601 67 Brno

50 JJ

MAGISTRÁT MĚSTA BRNA  
Odbor územního plánování a rozvoje

Došlo dne: 30.06.2020  
029599

Č.j. MMB:.....  
Příl.:.....

28. června 2020

Věc: Námítky proti návrhu nového ÚPmB

Území dotčené námítkami je celé území statutárního Brna.

V souladu s ust. § 52 odst. 2 stavebního zákona podávám následující námítky, které napadají zejména celou vymezenou územní rezervu pro D43:

- 1) Plocha územní rezervy je v řadě míst **neodůvodněně** široká.
- 2) To, že územní rezerva je vymezena na základě stanoviska Ministerstva do  
toto stanovisko samo **postrádá přesvědčivé odůvodnění**.
- 3) Vymezení územní rezervy je **v rozporu s nadřazenou územně plánovací dokumentací, Zásadami územního rozvoje (ZÚR) JMK**. Návazný ÚP podle stavebního zákona smí pouze zpřesňovat plochu územní rezervy ze ZÚR JMK, tj. **pouze uvnitř územní rezervy dle ZÚR JMK**. Územní rezerva pro D43 je na řadě míst vymezena **mimo** plochu územní rezervy v ZÚR JMK.
- 4) Při vymezení územní rezervy je orgán územního plánování povinen postupovat dle principu **minimalizace zásahu do práv majitelů nemovitostí**. Jak je namítnuto výše, plocha pro územní rezervu je příliš široká, a to neodůvodněně. Princip minimalizace zásahu není tedy dodržen a postup při pořizování změny ÚPmB je tedy jako **neproporcionální**, a tedy v rozporu s právními předpisy.
- 5) Je absurdní, že koridor dálnice D43, a to dokonce ve funkci transevropské komunikace systému TEN-T, by měl být vymezen středem Bystrce, v těsné blízkosti obytné výstavby Kníniček a přes oblast Bosonoh, kde jsou dlouhodobě překračovány zákonné limity. Takováto komunikace je již v obecné rovině plánována pro vysokou intenzitu dopravy, a to zejména včetně dopravy dálkové, tedy i dopravy těžké nákladní (kamionové). Zavlčením takovéto dopravy o typické intenzitě dopravy v úrovni desítek tisíc vozidel denně do obydleného území, které je dosud oblastí čistého bydlení, by s vysokou pravděpodobností došlo k nedodržení zákonných limitů znečištění ovzduší a také z hlediska hlučnosti i tam, kde tyto limity k dnešnímu dni překročeny nejsou.
- 6) Negativní vlivy z transevropského koridoru TEN-T měly být řádně posouzeny již před vymezením územní rezervy. Hlučnost i prašnost nejsou jevy lokalizované pouze v rámci koridoru, ale jedná se o kumulativní působení z úseku dálnice o délce převyšující průtahový úsek přes městskou část. Toto posouzení mělo být provedeno již v ZÚR JMK a nyní v odůvodnění navrhované změny ÚPmB. Pokud totiž vymezení územní rezervy je v prostoru, kde nelze vyloučit vznik nadlimitního zatížení území, pak je územní rezerva pro záměr, který je zjevně nerealizovatelný, a tím dochází k porušení základních ustanovení pro územní plánování dle § 18 a § 19 stavebního zákona.
- 7) Hlučnost i prašnost v místě mé nemovitosti/místa bydlení by měla přispěvky i od těch úseků D43, které by byly vzdáleny, neboť prašnost se šíří do velkých vzdáleností a např. pro stanici Bohunice – Lány je uváděno, že tato stanice u dálnice D1 je reprezentativní pro vzdálenosti 0,5 – 4 km. Podobně je tomu i pro šíření hlučnosti. Toto je v odůvodnění návrhu změny ÚPmB pomínuto.


Statutární město Brno  
Doručeno: 30.06.2020  
MMB/0295599/2020  
Listy: 1 přílohy:  
druh: li/sv:



mmb1es77399f06

- 8) Územní rezerva v oblasti MČ Bystřice a dálnice D43 v trase Troubsko – MČ Brno-Bosonohy – MČ Brno-Bystrc – MČ Brno-Kníničky je z hlediska deklarovaného účelu, tj. transevropské dálnice D43, nerealizovatelná, což je zásadní rozpor s ust. §18 odst. 1 stavebního zákona, který po územním plánování striktně a bez výjimky požaduje, aby vytvářelo předpoklady pro výstavbu, tedy aby byly navrhovány jen takové záměry, které jsou realizovatelné.
- 9) D43 v uvedené trase je nerealizovatelná, neboť již k **dnešnímu dni je dobře známo**, že v oblasti Brno-Bosonohy jsou dlouhodobě **překračovány zákonné limity znečištění ovzduší a hlučnosti**. Protože toto je známo dlouhodobě a protože odůvodnění změny ÚPmB nijak nedokládá, jak je orgán územního plánování schopen se s tímto nadlimitním zatížením území vypořádat, pak se jedná o nerealizovatelnost D43 v uvedené trase, neboť územní rozhodnutí nelze vydat při rozporu se závaznými limity. Tedy i jen vymezení územní rezervy je v rozporu s právními předpisy.
- 10) K překročení limitů by zřejmě došlo i v MČ Brno-Kníničky, kde jsou obytné budovy v těsné blízkosti hranice navrhované územní rezervy. Toto nebylo řádně posouzeno.
- 11) Koridorem transevropské dálniční komunikace D43 by došlo k významným negativním dopadům na rekreační oblast regionálního významu – na oblast Brněnské přehrady. Toto také bylo nedoceno.
- 12) Územní rezerva pro D43, tak jak je navržena za výše popsané situace je **flagrantním porušením ústavního práva** jak na právo vlastnické, tak i ústavního práva na příznivé životní prostředí. Územní rezerva omezuje má práva k nemovitostem a stanoví nové povinnosti při nakládání s nemovitostmi. Toto by bylo způsobeno ne až realizací D43, ale již samotným vymezením územní rezervy.
- 13) Vymezení územní rezervy mající přímý dopad na nemovitosti by vedlo k snížení tržní hodnoty nemovitostí, neboť je naprosto nepochybné, že nemovitosti zatížené existencí územní rezervy v dané lokalitě (a to navíc pro dálnici transevropského významu) nemohou mít stejnou hodnotu jako za současného stavu.
- 14) Je porušen právní **princip legitimního očekávání**, že obytná zóna pro čisté bydlení zůstane i při změnách územního plánu ve stejné kvalitě a nebude ohrožena hlučností a znečištěním ovzduší.

Podatel námitek:



Adresa:

Vlastněné nemovitosti (dům, byt, zahrada, atd.):



Podpis:



## **MMB/0295599/2020**

### **Námitka**

#### **Výrok:**

*Námitce se nevyhovuje.*

#### **Odůvodnění:**

*V rámci podání je vysloven nesouhlas s vymezením územní rezervy pro D43 v celém rozsahu a podrobněji rozveden v několika bodech, týkajících se především neodůvodnitelně širokého koridoru, rozporu s nadřazenou dokumentací apod.*

*Dále jsou předjímány vlivy stavby na území a je zmíněno, že v kontaktním území dochází k překračování hlukových a emisních limitů, zavlečením tranzitní dopravy do blízkosti přehrady se zhorší životní prostředí, klesne hodnota nemovitostí.*

*Původní vyhodnocení podání z r. 2020:*

*„Záměr vedení silnice X/43 je zakotven v nadřazené územně plánovací dokumentaci – Zásadách územního rozvoje Jihomoravského kraje.*

*Řešení bude upraveno s ohledem na změnu právního stavu v souvislosti s jejich aktualizací č. 1, pokyn bude uveden ve vztahu k nadřazené územně plánovací dokumentaci.*

*Konkrétní podobu záměru je v současné době předčasné předjímat.“*

*Pro dokladování transparentnosti procesu vyhodnocení podání a pro úplnost uvádíme, že v předmětném území došlo ke změně v souvislosti s aktualizací Zásad územního rozvoje Jihomoravského kraje, jejichž stav musí územně plánovací dokumentace respektovat.*

*V Návrhu pro opakované veřejné projednání je zpřesněn záměr z nadřazené dokumentace DS-40 jako záměr By/1 včetně souvisejících návazností.*

*Tato změna však nemá vliv na podstatu vyhodnocení požadavku podatele.*

*Věcná podstata způsobů vypořádání předmětného podání zůstává nadále relevantní, přestože návrh nového územního plánu města Brna prošel přepracováním s ohledem na Pokyny ZMB z roku 2022 a byl uveden do jednotného standardu ÚPD dle stavebního zákona a jeho prováděcích předpisů. Výše uvedené texty je tedy nutno chápat také ve smyslu těchto úprav.*



MAGISTRÁT MĚSTA BRNA  
Odbor územního plánování a rozvoje  
Kounicova 67  
601 67 Brno

50 89

MAGISTRÁT MĚSTA BRNA	
Odbor územního plánování a rozvoje	
Došlo dne:	30 -06- 2020
Č.j. MMB:	0295605
Přil.:	

28. června 2020

Věc: Námitky proti návrhu nového ÚPmB

Statutární město Brno  
Doručeno: 30.06.2020  
MMB/0295605/2020  
Listy: 1 přílohy:  
druh: li/sv:

Území dotčené námitkami je území městské části Žebětín.



mmb1es77399f10

**1. Východní obchvat Žebětína v úseku od ulice Hostislavovy severním směrem - vymezení koridoru územní rezervy pro umístění silnice III/3842**

1

Žádáme, aby koridor územní rezervy pro umístění silnice III/3842 v úseku od ulice Hostislavovy severním směrem byl vymezen v rozsahu (šířce) dle studie „Technické prověření obchvatu Žebětína“ tedy tak, aby vytvořil územní podmínky pro protihluková opatření a to v celé délce plánované trasy.

1

**Odůvodnění**

Jelikož je jižní obchvat Žebětína ucelený soubor staveb, není možné jednotlivé etapy od sebe návrhově oddělit. Jedna etapa již předjímá prostorové a v tomto případě i výškové umístění další etapy, zvláště v situaci, kdy již existuje ucelená studie pro toto území - Technické prověření obchvatu Žebětína. Tato studie již řeší umístění stavby v terénu, a z ní vyplývající nutný koridor je výrazně širší než nyní navrhovaný. V případě, že se z této dokumentace vychází při přípravě první etapy, je nutné převzít její předpokládané požadavky i pro další etapy. Nyní navrhovaný koridor neobsahuje plochy pro ochranná opatření a proto je nutné je doplnit.

**2. Východní obchvat Žebětína plánovaná křižovatka s ulicí Hostislavova.**

2

Plánovaná křižovatka je umístěna bezprostředně u rodinných domů ulice Chrpová. Žádáme její odsunutí do dostatečné vzdálenosti od stávající obytné zástavby tak, aby bylo možné realizovat protihluková opatření.

2

**Odůvodnění.**

Stavba východního obchvatu Žebětína, tak jak její název napovídá, by měla převést tranzitní dopravu z ulice Kohoutovická a Hostislavova mimo tato území. Paradoxně ale umístěním křižovatky s ulicí Hostislavova přivádí dopravu bezprostředně před obytné domy ulice Chrpová.

Žádáme o odsunutí této stavby do dostatečné vzdálenosti od stávající zástavby tak, aby byly vytvořeny územní podmínky pro realizaci protihlukových opatření. Podle stávajícího návrhu tato stavba pouze přenáší dopravní zatížení do jiné části obce, což je nepřipustné.

**3****3. ZN-8 U Újezda:**

Požadavek na zpracování územní studie – zastavitelnosti územní, dopravní a technické infrastruktury.

**3****Odůvodnění**

Územní plán města Brna neřeší hustotu osídlení v navrhovaných lokalitách, pouze udává výšku staveb. Územní studie by tedy měla hlavně odpovědět na otázku, jaká hustota osídlení je pro tuto oblast vhodná a teprve následně by s tímto údajem měly pracovat ostatní studie.

**4****4. ZN-8 U Újezda:**



Požadavek na stejnou úroveň výšky zástavby jako v ostatních částech obce, tedy B/r1

**4****Odůvodnění**

V okolí území ZN-8 odpovídají všechny budovy výškovému omezení B/r1. Změnou výškového omezení v okolní lokalitě na B/r2 je těmto lokalitám přiznávána neopodstatněná výhoda a ostatní území jsou tím omezovány na svých právech. Dochází k bezprecedentnímu omezení ostatních území.

Žádáme o to, aby nová lokalita Zn-8 měla stejné výškové omezení jako stávající zástavba tedy B/r1.

V případě, že je v území Zn-8 požadována z jakéhokoli důvodu výška úrovně zástavby B/r2, žádáme o sjednocení této výšky i v dalších částech obce, nejen v navazující zástavbě. V odůvodnění opodstatnění navýšení maximální výšky staveb v okolní zástavbě (v okolí lokality Zn-8), nevystačíme s tvrzením, že se v okolní lokalitě již takto vysoké stavby vyskytují. Toto je v rozporu se zásadami městské části Žebětín. Například na ulici Chrповé, se opakují žádosti o povolení zvýšení výšky úrovně staveb prakticky od jejího postavení, to je cca rok 1970. Doposud byly všechny žádosti zamítny. Pokud tedy jinde takto vysoké stavby vznikají, jsou minimálně obyvatelé ulice Chrповá diskriminováni. Obyvatelé ulice Chrповá, jsou pak v situaci obytné nouze nuceni obývat i sklepní prostory, což není ojedinělé.

Podatel námitek:Adresa:Vlastněné nemovitosti (dům, byt, zahrada, atd.):Podpis:

## **MMB/0295605/2020**

### **Námítka č.1**

#### **Výrok:**

Námítce se vyhovuje.

#### **Odůvodnění:**

*V rámci námítky je požadováno vymezení záměru Zn/2 severním směrem v rozsahu, aby bylo možné realizovat protihluková opatření.*

*Územní podmínky jsou vytvořeny, osa hlavní trasy je vymezena v souladu s aktuálním technickým prověřením a protihluková opatření je možné realizovat v souběhu s hlavní trasou nejen v ploše dopravní infrastruktury D, ale také v navazujících plochách. Podkladem bude až projektová dokumentace, která bude řešit jednotlivé stavební objekty záměru.*

*Věcná podstata způsobů vypořádání předmětného podání zůstává nadále relevantní, přestože návrh nového územního plánu města Brna prošel přepracováním s ohledem na Pokyny ZMB z roku 2022 a byl uveden do jednotného standardu ÚPD dle stavebního zákona a jeho prováděcích předpisů. Výše uvedené texty je tedy nutno chápat také ve smyslu těchto úprav.*

### **Námítka č.2**

#### **Výrok:**

Námítce se nevyhovuje.

#### **Odůvodnění:**

*V rámci námítky je požadováno odsunutí křížení záměru Zn/1 a Zn/2 od stávající zástavby v ulici Chrpové tak, aby bylo možné realizovat protihluková opatření.*

*V území je předpokládáno komunikační propojení, které je dlouhodobě sledováno a vymezeno v souladu s principy stanovenými v platném územním plánu, pouze je zpřesňována jeho trasa dle prověřeného technického řešení. Odstup od stávající zástavby v ulici Chrpové je zejména z důvodu vytvoření izolačního pásu zeleně a zajištění oddělení dopravy obslužné (kolem zástavby rodinných domů) a průjezdné (na výhledové komunikaci).*

*Od vedení komunikace ulicí Chrpovou bylo ustoupeno právě z důvodů nemožnosti dopravního připojení jednotlivých objektů na komunikaci silničního charakteru a nemožnosti řešení případných protihlukových opatření nebo izolační zeleně. Tedy je navrhováno optimální řešení ke stávající zástavbě v území.*

*To, jakým konkrétním způsobem bude území záměru řešeno je nad rámec územně plánovací dokumentace a je předmětem dalších podrobnějších stupňů projektové dokumentace.*

*Z výše uvedených důvodů nelze námítce vyhovět.*

*Věcná podstata způsobů vypořádání předmětného podání zůstává nadále relevantní, přestože návrh nového územního plánu města Brna prošel přepracováním s ohledem na Pokyny ZMB z roku 2022 a byl uveden do jednotného standardu ÚPD dle stavebního zákona a jeho prováděcích předpisů. Výše uvedené texty je tedy nutno chápat také ve smyslu těchto úprav.*

### **Námítka č.3**

#### **Výrok:**

Námítce se vyhovuje.

#### **Odůvodnění:**

*Každá rozvojová lokalita má ve své kartě lokality v textové části Odůvodnění uveden počet obyvatel, uživatelů či pracovních příležitostí. Nastavené bilance zatížení lokalit jsou přepočteny z prostorových regulací každé plocha a pro návrh nového ÚP byly nezbytné pro výpočet zatížení systémů technické a dopravní infrastruktury města.*

*ÚP si tedy hustotu zatížení v každé rozvojové lokalitě řeší pro vlastní potřebu komplexního návrhu a dokládá ji v kartě lokality v Odůvodnění. Tím je vyhověno.*

*Pro rozvojovou lokalitu je možné zpracovat územní studii i v případě, že to není závazně vymezeno v ÚP jako podmínka pro rozhodování. Pokud bude nezbytné pro lokalitu Zn-8*

*podrobnější územní studii (tj. územní studii zpodobňující řešení dle ÚP) pořídit, je možné tak učinit.*

*Věcná podstata způsobů vypořádání předmětného podání zůstává nadále relevantní, přestože návrh nového územního plánu města Brna prošel přepracováním s ohledem na Pokyny ZMB z roku 2022 a byl uveden do jednotného standardu ÚPD dle stavebního zákona a jeho prováděcích předpisů. Výše uvedené texty je tedy nutno chápat také ve smyslu těchto úprav.*

#### **Námítka č.4**

##### **Výrok:**

*Námítce se vyhovuje.*

##### **Odůvodnění:**

*Pro dokladování transparentnosti procesu vyhodnocení podání je uveden také mezitimní pracovní odůvodnění, tj. vyhodnocení z r. 2020:*

*Na základě jiných podaných námitek pořizovatel vyhověl požadavku na snížení výškové úrovně u stávající zástavby ve stabilizovaných plochách bydlení při východní straně ulice Hostislavova a severní straně ulice Kohoutovická, dle skutečného stavu zástavby a dává pokyn na úpravu kódu stabilizované plochy B/r2 na B/r1.*

*V navazující rozvojové lokalitě Zn-8 je v ploše bydlení stanovena prostorová specifikace budoucí zástavby bydlení "r2" s výškovou úrovní do 10 m. Na území MČ je v kontextu ostatního stabilizovaného území pro bydlení - s prostorovou specifikací zástavby charakteru rodinná nízkopodlažní "r" na základní výškové úrovni "1" - tato úroveň převažující a zakládá charakter rodinné zástavby (vyjma území se zástavbou bytovou na území MČ).*

*Pokud je důvodné, právě v lokalitě Zn-8 stanovit u zástavby charakteru "r" v návrhové ploše B výškovou úroveň "2" je nutno, aby zpracovatel takový přístup zdůvodnil. Součástí lokality Zn-8 je i plocha W, která má coby bariérová zástavby odclonit negativní vlivy hluku z pozemní dopravy obchvatu MČ, pro je správné pro tuto zástavbu stanovit úroveň 2. Chráněná návrhová plocha bydlení, navazující na zástavbu stávající stabilizovanou by již měla respektovat daný nízkopodlažní charakter s výškou římsy do 7 m. Proto pořizovat dává pokyn navržené řešení v lokalitě Zn-8 řádně a věcně odůvodnit, nebo upravit specifikaci plochy B/r2 na B/r1.*

*Zpracovatel provedl pro 1. opakované veřejné projednání v 06/2021 nakonec úpravu návrhu nového ÚP v lokalitě Zn-8 a snížil výškovou úroveň zástavby v návrhové ploše bydlení na "1", tj vymezil plochu s kódem B/r1.*

*Věcná podstata způsobů vypořádání předmětného podání zůstává nadále relevantní, přestože návrh nového územního plánu města Brna prošel přepracováním s ohledem na Pokyny ZMB z roku 2022 a byl uveden do jednotného standardu ÚPD dle stavebního zákona a jeho prováděcích předpisů. Výše uvedené texty je tedy nutno chápat také ve smyslu těchto úprav.*



MAGISTRÁT MĚSTA BRNA  
Odbor územního plánování a rozvoje  
Kounicova 67  
601 67 Brno

5090

MAGISTRÁT MĚSTA BRNA	
Odbor územního plánování a rozvoje	
Došlo dne:	30 -06- 2020
Č.j. MMB:	0295624
Přil.:	

28. června 2020

Věc: Námitky proti návrhu nového ÚPmB

Území dotčené námitkami je území městské části Žebětín.

Statutární město Brno  
Doručeno: 30.06.2020  
MMB/0295627/2020  
listy: 1 přílohy:  
druh: 1/1 sv:



mmb1es77399f2a

**1. Východní obchvat Žebětína v úseku od ulice Hostislavovy severním směrem - vymezení koridoru územní rezervy pro umístění silnice III/3842**

Žádáme, aby koridor územní rezervy pro umístění silnice III/3842 v úseku od ulice Hostislavovy severním směrem byl vymezen v rozsahu (šířce) dle studie „Technické prověření obchvatu Žebětína“ tedy tak, aby vytvořil územní podmínky pro protihluková opatření a to v celé délce plánované trasy.

**Odůvodnění**

Jelikož je jižní obchvat Žebětína ucelený soubor staveb, není možné jednotlivé etapy od sebe návrhově oddělit. Jedna etapa již předjímá prostorové a v tomto případě i výškové umístění další etapy, zvláště v situaci, kdy již existuje ucelená studie pro toto území - Technické prověření obchvatu Žebětína. Tato studie již řeší umístění stavby v terénu, a z ní vyplývající nutný koridor je výrazně širší než nyní navrhovaný. V případě, že se z této dokumentace vychází při přípravě první etapy, je nutné převzít její předpokládané požadavky i pro další etapy. Nyní navrhovaný koridor neobsahuje plochy pro ochranná opatření a proto je nutné je doplnit.

**2. Východní obchvat Žebětína plánovaná křižovatka s ulicí Hostislavova.**

Plánovaná křižovatka je umístěna bezprostředně u rodinných domů ulice Chrpová. Žádáme její odsunutí do dostatečné vzdálenosti od stávající obytné zástavby tak, aby bylo možné realizovat protihluková opatření.

**Odůvodnění.**

Stavba východního obchvatu Žebětína, tak jak její název napovídá, by měla převést tranzitní dopravu z ulice Kohoutovická a Hostislavova mimo tato území. Paradoxně ale umístěním křižovatky s ulicí Hostislavova přivádí dopravu bezprostředně před obytné domy ulice Chrpová.

Žádáme o odsunutí této stavby do dostatečné vzdálenosti od stávající zástavby tak, aby byly vytvořeny územní podmínky pro realizaci protihlukových opatření. Podle stávajícího návrhu tato stavba pouze přenáší dopravní zatížení do jiné části obce, což je nepřipustné.

**3****3. ZN-8 U Újezda:**

Požadavek na zpracování územní studie – zastavitelnosti územní, dopravní a technické infrastruktury.

**3****Odůvodnění**

Územní plán města Brna neřeší hustotu osídlení v navrhovaných lokalitách, pouze udává výšku staveb. Územní studie by tedy měla hlavně odpovědět na otázku, jaká hustota osídlení je pro tuto oblast vhodná a teprve následně by s tímto údajem měly pracovat ostatní studie.

**4****4. ZN-8 U Újezda:**

Požadavek na stejnou úroveň výšky zástavby jako v ostatních částech obce, tedy B/r1

**4****Odůvodnění**

V okolí území ZN-8 odpovídají všechny budovy výškovému omezení B/r1. Změnou výškového omezení v okolní lokalitě na B/r2 je těmto lokalitám přiznávána neopodstatněná výhoda a ostatní území jsou tím omezovány na svých právech. Dochází k bezprecedentnímu omezení ostatních území.

Žádáme o to, aby nová lokalita Zn-8 měla stejné výškové omezení jako stávající zástavba tedy B/r1.

V případě, že je v území Zn-8 požadována z jakéhokoli důvodu výška úrovně zástavby B/r2, žádáme o sjednocení této výšky i v dalších částech obce, nejen v navazující zástavbě. V odůvodnění opodstatnění navýšení maximální výšky staveb v okolní zástavbě (v okolí lokality Zn-8), nevystačíme s tvrzením, že se v okolní lokalitě již takto vysoké stavby vyskytují. Toto je v rozporu se zásadami městské části Žebětín. Například na ulici Chrповé, se opakují žádosti o povolení zvýšení výšky úrovně staveb prakticky od jejího postavení, to je cca rok 1970. Doposud byly všechny žádosti zamítny. Pokud tedy jinde takto vysoké stavby vznikají, jsou minimálně obyvatelé ulice Chrповá diskriminováni. Obyvatelé ulice Chrповá, jsou pak v situaci obytné nouze nuceni obývat i sklepní prostory, což není ojedinělé.

Podatel námitek:Adresa:Vlastněné nemovitosti (dům, byt, zahrada, atd.):Podpis:

## **MMB/0295627/2020**

### **Námítka č.1**

#### **Výrok:**

Námítce se vyhovuje.

#### **Odůvodnění:**

*V rámci námítky je požadováno vymezení záměru Zn/2 severním směrem v rozsahu, aby bylo možné realizovat protihluková opatření.*

*Územní podmínky jsou vytvořeny, osa hlavní trasy je vymezena v souladu s aktuálním technickým prověřením a protihluková opatření je možné realizovat v souběhu s hlavní trasou nejen v ploše dopravní infrastruktury D, ale také v navazujících plochách. Podkladem bude až projektová dokumentace, která bude řešit jednotlivé stavební objekty záměru.*

*Věcná podstata způsobů vypořádání předmětného podání zůstává nadále relevantní, přestože návrh nového územního plánu města Brna prošel přepracováním s ohledem na Pokyny ZMB z roku 2022 a byl uveden do jednotného standardu ÚPD dle stavebního zákona a jeho prováděcích předpisů. Výše uvedené texty je tedy nutno chápat také ve smyslu těchto úprav.*

### **Námítka č.2**

#### **Výrok:**

Námítce se nevyhovuje.

#### **Odůvodnění:**

*V rámci námítky je požadováno odsunutí křížení záměru Zn/1 a Zn/2 od stávající zástavby v ulici Chrpové tak, aby bylo možné realizovat protihluková opatření.*

*V území je předpokládáno komunikační propojení, které je dlouhodobě sledováno a vymezeno v souladu s principy stanovenými v platném územním plánu, pouze je zpřesňována jeho trasa dle prověřeného technického řešení. Odstup od stávající zástavby v ulici Chrpové je zejména z důvodu vytvoření izolačního pásu zeleně a zajištění oddělení dopravy obslužné (kolem zástavby rodinných domů) a průjezdné (na výhledové komunikaci).*

*Od vedení komunikace ulicí Chrpovou bylo ustoupeno právě z důvodů nemožnosti dopravního připojení jednotlivých objektů na komunikaci silničního charakteru a nemožnosti řešení případných protihlukových opatření nebo izolační zeleně. Tedy je navrhováno optimální řešení ke stávající zástavbě v území.*

*To, jakým konkrétním způsobem bude území záměru řešeno je nad rámec územně plánovací dokumentace a je předmětem dalších podrobnějších stupňů projektové dokumentace.*

*Z výše uvedených důvodů nelze námítce vyhovět.*

*Věcná podstata způsobů vypořádání předmětného podání zůstává nadále relevantní, přestože návrh nového územního plánu města Brna prošel přepracováním s ohledem na Pokyny ZMB z roku 2022 a byl uveden do jednotného standardu ÚPD dle stavebního zákona a jeho prováděcích předpisů. Výše uvedené texty je tedy nutno chápat také ve smyslu těchto úprav.*

### **Námítka č.3**

#### **Výrok:**

Námítce se vyhovuje.

#### **Odůvodnění:**

*Každá rozvojová lokalita má ve své kartě lokality v textové části Odůvodnění uveden počet obyvatel, uživatelů či pracovních příležitostí. Nastavené bilance zatížení lokalit jsou přepočteny z prostorových regulací každé plocha a pro návrh nového ÚP byly nezbytné pro výpočet zatížení systémů technické a dopravní infrastruktury města.*

*ÚP si tedy hustotu zatížení v každé rozvojové lokalitě řeší pro vlastní potřebu komplexního návrhu a dokládá ji v kartě lokality v Odůvodnění. Tím je vyhověno.*

*Pro rozvojovou lokalitu je možné zpracovat územní studii i v případě, že to není závazně vymezeno v ÚP jako podmínka pro rozhodování. Pokud bude nezbytné pro lokalitu Zn-8*

*podrobnější územní studii (tj. územní studii zpodrobňující řešení dle ÚP) pořídit, je možné tak učinit.*

*Věcná podstata způsobů vypořádání předmětného podání zůstává nadále relevantní, přestože návrh nového územního plánu města Brna prošel přepracováním s ohledem na Pokyny ZMB z roku 2022 a byl uveden do jednotného standardu ÚPD dle stavebního zákona a jeho prováděcích předpisů. Výše uvedené texty je tedy nutno chápat také ve smyslu těchto úprav.*

#### **Námítka č.4**

##### **Výrok:**

*Námítce se vyhovuje.*

##### **Odůvodnění:**

*Pro dokladování transparentnosti procesu vyhodnocení podání je uveden také mezitimní pracovní odůvodnění, tj. vyhodnocení z r. 2020:*

*Na základě jiných podaných námitek pořizovatel vyhověl požadavku na snížení výškové úrovně u stávající zástavby ve stabilizovaných plochách bydlení při východní straně ulice Hostislavova a severní straně ulice Kohoutovická, dle skutečného stavu zástavby a dává pokyn na úpravu kódu stabilizované plochy B/r2 na B/r1.*

*V navazující rozvojové lokalitě Zn-8 je v ploše bydlení stanovena prostorová specifikace budoucí zástavby bydlení "r2" s výškovou úrovní do 10 m. Na území MČ je v kontextu ostatního stabilizovaného území pro bydlení - s prostorovou specifikací zástavby charakteru rodinná nízkopodlažní "r" na základní výškové úrovni "1" - tato úroveň převažující a zakládá charakter rodinné zástavby (vyjma území se zástavbou bytovou na území MČ).*

*Pokud je důvodné, právě v lokalitě Zn-8 stanovit u zástavby charakteru "r" v návrhové ploše B výškovou úroveň "2" je nutno, aby zpracovatel takový přístup zdůvodnil. Součástí lokality Zn-8 je i plocha W, která má coby bariérová zástavby odclonit negativní vlivy hluku z pozemní dopravy obchvatu MČ, pro je správné pro tuto zástavbu stanovit úroveň 2. Chráněná návrhová plocha bydlení, navazující na zástavbu stávající stabilizovanou by již měla respektovat daný nízkopodlažní charakter s výškou římsy do 7 m. Proto pořizovat dává pokyn navržené řešení v lokalitě Zn-8 řádně a věcně odůvodnit, nebo upravit specifikaci plochy B/r2 na B/r1.*

*Zpracovatel provedl pro 1. opakované veřejné projednání v 06/2021 nakonec úpravu návrhu nového ÚP v lokalitě Zn-8 a snížil výškovou úroveň zástavby v návrhové ploše bydlení na "1", tj vymezil plochu s kódem B/r1.*

*Věcná podstata způsobů vypořádání předmětného podání zůstává nadále relevantní, přestože návrh nového územního plánu města Brna prošel přepracováním s ohledem na Pokyny ZMB z roku 2022 a byl uveden do jednotného standardu ÚPD dle stavebního zákona a jeho prováděcích předpisů. Výše uvedené texty je tedy nutno chápat také ve smyslu těchto úprav.*



MAGISTRÁT MĚSTA BRNA  
Odbor územního plánování a rozvoje  
Kounicova 67  
601 67 Brno

5091

MAGISTRÁT MĚSTA BRNA  
Odbor územního plánování a rozvoje

Došlo dne: 30.06.2020

Č.j. MMB: 0295641  
Přil.: .....

28. června 2020

Věc: Námitky proti návrhu nového ÚPmB

Území dotčené námitkami je území městské části Žebětín.

Statutární město Brno  
Doručeno: 30.06.2020  
MMB/0295641/2020  
listy:1 přílohy:  
druh: li/sv:



mmb1es77399f39

**1. Východní obchvat Žebětína v úseku od ulice Hostislavovy severním směrem - vymezení koridoru územní rezervy pro umístění silnice III/3842**

Žádáme, aby koridor územní rezervy pro umístění silnice III/3842 v úseku od ulice Hostislavovy severním směrem byl vymezen v rozsahu (šířce) dle studie „Technické prověření obchvatu Žebětína“ tedy tak, aby vytvořil územní podmínky pro protihluková opatření a to v celé délce plánované trasy.

**Odůvodnění**

Jelikož je jižní obchvat Žebětína ucelený soubor staveb, není možné jednotlivé etapy od sebe návrhově oddělit. Jedna etapa již předjímá prostorové a v tomto případě i výškové umístění další etapy, zvláště v situaci, kdy již existuje ucelená studie pro toto území - Technické prověření obchvatu Žebětína. Tato studie již řeší umístění stavby v terénu, a z ní vyplývající nutný koridor je výrazně širší než nyní navrhovaný. V případě, že se z této dokumentace vychází při přípravě první etapy, je nutné převzít její předpokládané požadavky i pro další etapy. Nyní navrhovaný koridor neobsahuje plochy pro ochranná opatření a proto je nutné je doplnit.

**2. Východní obchvat Žebětína plánovaná křižovatka s ulicí Hostislavova.**

Plánovaná křižovatka je umístěna bezprostředně u rodinných domů ulice Chrpová. Žádáme její odsunutí do dostatečné vzdálenosti od stávající obytné zástavby tak, aby bylo možné realizovat protihluková opatření.

**Odůvodnění.**

Stavba východního obchvatu Žebětína, tak jak její název napovídá, by měla převést tranzitní dopravu z ulice Kohoutovická a Hostislavova mimo tato území. Paradoxně ale umístěním křižovatky s ulicí Hostislavova přivádí dopravu bezprostředně před obytné domy ulice Chrpová.

Žádáme o odsunutí této stavby do dostatečné vzdálenosti od stávající zástavby tak, aby byly vytvořeny územní podmínky pro realizaci protihlukových opatření. Podle stávajícího návrhu tato stavba pouze přenáší dopravní zatížení do jiné části obce, což je nepřipustné.

**3****3. ZN-8 U Újezda:**

Požadavek na zpracování územní studie – zastavitelnosti územní, dopravní a technické infrastruktury.

**3****Odůvodnění**

Územní plán města Brna neřeší hustotu osídlení v navrhovaných lokalitách, pouze udává výšku staveb. Územní studie by tedy měla hlavně odpovědět na otázku, jaká hustota osídlení je pro tuto oblast vhodná a teprve následně by s tímto údajem měly pracovat ostatní studie.

**4****4. ZN-8 U Újezda:**

Požadavek na stejnou úroveň výšky zástavby jako v ostatních částech obce, tedy B/r1

**4****Odůvodnění**

V okolí území ZN-8 odpovídají všechny budovy výškovému omezení B/r1. Změnou výškového omezení v okolní lokalitě na B/r2 je těmto lokalitám přiznávána neopodstatněná výhoda a ostatní území jsou tím omezovány na svých právech. Dochází k bezprecedentnímu omezení ostatních území.

Žádáme o to, aby nová lokalita Zn-8 měla stejné výškové omezení jako stávající zástavba tedy B/r1.

V případě, že je v území Zn-8 požadována z jakéhokoli důvodu výška úrovně zástavby B/r2, žádáme o sjednocení této výšky i v dalších částech obce, nejen v navazující zástavbě. V odůvodnění opodstatnění navýšení maximální výšky staveb v okolní zástavbě (v okolí lokality Zn-8), nevystačíme s tvrzením, že se v okolní lokalitě již takto vysoké stavby vyskytují. Toto je v rozporu se zásadami městské části Žebětín. Například na ulici Chrповé, se opakují žádosti o povolení zvýšení výšky úrovně staveb prakticky od jejího postavení, to je cca rok 1970. Doposud byly všechny žádosti zamítny. Pokud tedy jinde takto vysoké stavby vznikají, jsou minimálně obyvatelé ulice Chrповá diskriminováni. Obyvatelé ulice Chrповá, jsou pak v situaci obytné nouze nuceni obývat i sklepní prostory, což není ojedinělé.

Podatel námitek: .....Adresa: .....Vlastněné nemovitosti (dům, byt, zahrada, atd.): .....Podpis: .....

## **MMB/0295641/2020**

### **Námítka č.1**

#### **Výrok:**

Námítce se vyhovuje.

#### **Odůvodnění:**

*V rámci námítky je požadováno vymezení záměru Zn/2 severním směrem v rozsahu, aby bylo možné realizovat protihluková opatření.*

*Územní podmínky jsou vytvořeny, osa hlavní trasy je vymezena v souladu s aktuálním technickým prověřením a protihluková opatření je možné realizovat v souběhu s hlavní trasou nejen v ploše dopravní infrastruktury D, ale také v navazujících plochách. Podkladem bude až projektová dokumentace, která bude řešit jednotlivé stavební objekty záměru.*

*Věcná podstata způsobů vypořádání předmětného podání zůstává nadále relevantní, přestože návrh nového územního plánu města Brna prošel přepracováním s ohledem na Pokyny ZMB z roku 2022 a byl uveden do jednotného standardu ÚPD dle stavebního zákona a jeho prováděcích předpisů. Výše uvedené texty je tedy nutno chápat také ve smyslu těchto úprav.*

### **Námítka č.2**

#### **Výrok:**

Námítce se nevyhovuje.

#### **Odůvodnění:**

*V rámci námítky je požadováno odsunutí křížení záměru Zn/1 a Zn/2 od stávající zástavby v ulici Chrpové tak, aby bylo možné realizovat protihluková opatření.*

*V území je předpokládáno komunikační propojení, které je dlouhodobě sledováno a vymezeno v souladu s principy stanovenými v platném územním plánu, pouze je zpřesňována jeho trasa dle prověřeného technického řešení. Odstup od stávající zástavby v ulici Chrpové je zejména z důvodu vytvoření izolačního pásu zeleně a zajištění oddělení dopravy obslužné (kolem zástavby rodinných domů) a průjezdné (na výhledové komunikaci).*

*Od vedení komunikace ulicí Chrpovou bylo ustoupeno právě z důvodů nemožnosti dopravního připojení jednotlivých objektů na komunikaci silničního charakteru a nemožnosti řešení případných protihlukových opatření nebo izolační zeleně. Tedy je navrhováno optimální řešení ke stávající zástavbě v území.*

*To, jakým konkrétním způsobem bude území záměru řešeno je nad rámec územně plánovací dokumentace a je předmětem dalších podrobnějších stupňů projektové dokumentace.*

*Z výše uvedených důvodů nelze námítce vyhovět.*

*Věcná podstata způsobů vypořádání předmětného podání zůstává nadále relevantní, přestože návrh nového územního plánu města Brna prošel přepracováním s ohledem na Pokyny ZMB z roku 2022 a byl uveden do jednotného standardu ÚPD dle stavebního zákona a jeho prováděcích předpisů. Výše uvedené texty je tedy nutno chápat také ve smyslu těchto úprav.*

### **Námítka č.3**

#### **Výrok:**

Námítce se vyhovuje.

#### **Odůvodnění:**

*Každá rozvojová lokalita má ve své kartě lokality v textové části Odůvodnění uveden počet obyvatel, uživatelů či pracovních příležitostí. Nastavené bilance zatížení lokalit jsou přepočteny z prostorových regulací každé plocha a pro návrh nového ÚP byly nezbytné pro výpočet zatížení systémů technické a dopravní infrastruktury města.*

*ÚP si tedy hustotu zatížení v každé rozvojové lokalitě řeší pro vlastní potřebu komplexního návrhu a dokládá ji v kartě lokality v Odůvodnění. Tím je vyhověno.*

*Pro rozvojovou lokalitu je možné zpracovat územní studii i v případě, že to není závazně vymezeno v ÚP jako podmínka pro rozhodování. Pokud bude nezbytné pro lokalitu Zn-8*

*podrobnější územní studii (tj. územní studii zpodrobňující řešení dle ÚP) pořídit, je možné tak učinit.*

*Věcná podstata způsobů vypořádání předmětného podání zůstává nadále relevantní, přestože návrh nového územního plánu města Brna prošel přepracováním s ohledem na Pokyny ZMB z roku 2022 a byl uveden do jednotného standardu ÚPD dle stavebního zákona a jeho prováděcích předpisů. Výše uvedené texty je tedy nutno chápat také ve smyslu těchto úprav.*

#### **Námítka č.4**

##### **Výrok:**

*Námítce se vyhovuje.*

##### **Odůvodnění:**

*Pro dokladování transparentnosti procesu vyhodnocení podání je uveden také mezitímní pracovní odůvodnění, tj. vyhodnocení z r. 2020:*

*Na základě jiných podaných námitek pořizovatel vyhověl požadavku na snížení výškové úrovně u stávající zástavby ve stabilizovaných plochách bydlení při východní straně ulice Hostislavova a severní straně ulice Kohoutovická, dle skutečného stavu zástavby a dává pokyn na úpravu kódu stabilizované plochy B/r2 na B/r1.*

*V navazující rozvojové lokalitě Zn-8 je v ploše bydlení stanovena prostorová specifikace budoucí zástavby bydlení "r2" s výškovou úrovní do 10 m. Na území MČ je v kontextu ostatního stabilizovaného území pro bydlení - s prostorovou specifikací zástavby charakteru rodinná nízkopodlažní "r" na základní výškové úrovni "1" - tato úroveň převažující a zakládá charakter rodinné zástavby (vyjma území se zástavbou bytovou na území MČ).*

*Pokud je důvodné, právě v lokalitě Zn-8 stanovit u zástavby charakteru "r" v návrhové ploše B výškovou úroveň "2" je nutno, aby zpracovatel takový přístup zdůvodnil. Součástí lokality Zn-8 je i plocha W, která má coby bariérová zástavby odclonit negativní vlivy hluku z pozemní dopravy obchvatu MČ, pro je správné pro tuto zástavbu stanovit úroveň 2. Chráněná návrhová plocha bydlení, navazující na zástavbu stávající stabilizovanou by již měla respektovat daný nízkopodlažní charakter s výškou římsy do 7 m. Proto pořizovat dává pokyn navržené řešení v lokalitě Zn-8 řádně a věcně odůvodnit, nebo upravit specifikaci plochy B/r2 na B/r1.*

*Zpracovatel provedl pro 1. opakované veřejné projednání v 06/2021 nakonec úpravu návrhu nového ÚP v lokalitě Zn-8 a snížil výškovou úroveň zástavby v návrhové ploše bydlení na "1", tj vymezil plochu s kódem B/r1.*

*Věcná podstata způsobů vypořádání předmětného podání zůstává nadále relevantní, přestože návrh nového územního plánu města Brna prošel přepracováním s ohledem na Pokyny ZMB z roku 2022 a byl uveden do jednotného standardu ÚPD dle stavebního zákona a jeho prováděcích předpisů. Výše uvedené texty je tedy nutno chápat také ve smyslu těchto úprav.*



Odbor územního plánování a rozvoje Magistrátu města Brna  
Kounicova 67  
601 67 Brno

50 92

MAGISTRÁT MĚSTA BRNA	
Odbor územního plánování a rozvoje	
Číslo dne:	30-06-2020
Č.j. MMB:	0295652
Příl:	
28. června 2020	

Věc: **Námítky proti návrhu nového ÚPmB**

Území dotčené námítkami je celé území statutárního Brna.

V souladu s ust. § 52 odst. 2 stavebního zákona podávám následující námítky, které napadají zejména celou vymezenou územní rezervu pro D43:

- 1) Plocha územní rezervy je v řadě míst **neodůvodněně široká**.
- 2) To, že územní rezerva je vymezena na základě stanoviska Ministerstva do toto stanovisko samo **postrádá přesvědčivé odůvodnění**.
- 3) Vymezení územní rezervy je **v rozporu s nadřazenou územně plánovací dokumentací, Zásadami územního rozvoje (ZÚR) JMK**. Návazný ÚP podle stavebního zákona smí pouze zpřesňovat plochu územní rezervy ze ZÚR JMK, tj. **pouze uvnitř územní rezervy dle ZÚR JMK**. Územní rezerva pro D43 je na řadě míst vymezena **mimo** plochu územní rezervy v ZÚR JMK.
- 4) Při vymezení územní rezervy je orgán územního plánování povinen postupovat dle principu **minimalizace zásahu do práv majitelů nemovitostí**. Jak je namítnuto výše, plocha pro územní rezervu je příliš široká, a to neodůvodněně. Princip minimalizace zásahu není tedy dodržen a postup při pořizování změny ÚPmB je tedy jako **neproporcionální**, a tedy v rozporu s právními předpisy.
- 5) Je absurdní, že koridor dálnice D43, a to dokonce ve funkci transevropské komunikace systému TEN-T, by měl být vymezen středem Bystrce, v těsné blízkosti obytné výstavby Kníniček a přes oblast Bosonoh, kde jsou dlouhodobě překračovány zákonné limity. Takováto komunikace je již v obecné rovině plánována pro vysokou intenzitu dopravy, a to zejména včetně dopravy dálkové, tedy i dopravy těžké nákladní (kamionové). Zavlečením takovéto dopravy o typické intenzitě dopravy v úrovni desítek tisíc vozidel denně do obydleného území, které je dosud oblastí čistého bydlení, by s vysokou pravděpodobností došlo k nedodržení zákonných limitů znečištění ovzduší a také z hlediska hlučnosti i tam, kde tyto limity k dnešnímu dni překročeny nejsou.
- 6) Negativní vlivy z transevropského koridoru TEN-T měly být řádně posouzeny již před vymezením územní rezervy. Hlučnost i prašnost nejsou jevy lokalizované pouze v rámci koridoru, ale jedná se o kumulativní působení z úseku dálnice o délce převyšující průtahový úsek přes městskou část. Toto posouzení mělo být provedeno již v ZÚR JMK a nyní v odůvodnění navrhované změny ÚPmB. Pokud totiž vymezení územní rezervy je v prostoru, kde nelze vyloučit vznik nadlimitního zatížení území, pak je územní rezerva pro záměr, který je zjevně nerealizovatelný, a tím dochází k porušení základních ustanovení pro územní plánování dle § 18 a § 19 stavebního zákona.
- 7) Hlučnost i prašnost v místě mé nemovitosti/místa bydlení by měla přispěvky i od těch úseků D43, které by byly vzdáleny, neboť prašnost se šíří do velkých vzdáleností a např. pro stanici Bohunice – Lány je uváděno, že tato stanice u dálnice D1 je reprezentativní pro vzdálenosti 0,5 – 4 km. Podobně je tomu i pro šíření hlučnosti. Toto je v odůvodnění návrhu změny ÚPmB pominuto.

Statutární město Brno  
Doručeno: 30.06.2020  
MMB/0295652/2020  
Listy: 1      přílohy:  
druh:              11/sv:



mmb1es77399f41

- 8) Územní rezerva v oblasti MČ Bystrce a dálnice D43 v trase Troubsko – MČ Brno-Bosonohy – MČ Brno-Bystrc – MČ Brno-Kníničky je z hlediska deklarovaného účelu, tj. transevropské dálnice D43, nerealizovatelná, což je zásadní rozpor s ust. §18 odst. 1 stavebního zákona, který po územním plánování striktně a bez výjimky požaduje, aby vytvářelo předpoklady pro výstavbu, tedy aby byly navrhovány jen takové záměry, které jsou realizovatelné.
- 9) D43 v uvedené trase je nerealizovatelná, neboť již k **dnešnímu dni je dobře známo**, že v oblasti Brno-Bosonohy jsou dlouhodobě **překračovány zákonné limity znečištění ovzduší a hlučnosti**. Protože toto je známo dlouhodobě a protože odůvodnění změny ÚPmB nijak nedokládá, jak je orgán územního plánování schopen se s tímto nadlimitním zatížením území vypořádat, pak se jedná o nerealizovatelnost D43 v uvedené trase, neboť územní rozhodnutí nelze vydat při rozporu se závaznými limity. Tedy i jen vymezení územní rezervy je v rozporu s právními předpisy.
- 10) K překročení limitů by zřejmě došlo i v MČ Brno-Kníničky, kde jsou obytné budovy v těsné blízkosti hranice navrhované územní rezervy. Toto nebylo řádně posouzeno.
- 11) Koridorem transevropské dálniční komunikace D43 by došlo k významným negativním dopadům na rekreační oblast regionálního významu – na oblast Brněnské přehrady. Toto také bylo nedoceno.
- 12) Územní rezerva pro D43, tak jak je navržena za výše popsané situace je flagrantním porušením ústavního práva jak na právo vlastnické, tak i ústavního práva na příznivé životní prostředí. Územní rezerva omezuje má práva k nemovitostem a stanoví nové povinnosti při nakládání s nemovitostmi. Toto by bylo způsobeno ne až realizací D43, ale již samotným vymezením územní rezervy.
- 13) Vymezení územní rezervy mající přímý dopad na nemovitosti by vedlo k snížení tržní hodnoty nemovitostí, neboť je naprosto nepochybné, že nemovitosti zatížené existencí územní rezervy v dané lokalitě (a to navíc pro dálnici transevropského významu) nemohou mít stejnou hodnotu jako za současného stavu.
- 14) Je porušen právní **princip legitimního očekávání**, že obytná zóna pro čisté bydlení zůstane i při změnách územního plánu ve stejné kvalitě a nebude ohrožena hlučností a znečištěním ovzduší.

Podatel námitek: ..

Adresa: ..

Vlastněné nemovitosti (dům, byt, zahrada, atd.): ..

Podpis: ..

## **MMB/0295652/2020**

### **Námitka**

#### **Výrok:**

*Námitce se nevyhovuje.*

#### **Odůvodnění:**

*V rámci podání je vysloven nesouhlas s vymezením územní rezervy pro D43 v celém rozsahu a podrobněji rozveden v několika bodech, týkajících se především neodůvodnitelně širokého koridoru, rozporu s nadřazenou dokumentací apod.*

*Dále jsou předjíhány vlivy stavby na území a je zmíněno, že v kontaktním území dochází k překračování hlukových a emisních limitů, zavlečením tranzitní dopravy do blízkosti přehrady se zhorší životní prostředí, klesne hodnota nemovitostí.*

*Původní vyhodnocení podání z r. 2020:*

*„Záměr vedení silnice X/43 je zakotven v nadřazené územně plánovací dokumentaci – Zásadách územního rozvoje Jihomoravského kraje.*

*Řešení bude upraveno s ohledem na změnu právního stavu v souvislosti s jejich aktualizací č. 1, pokyn bude uveden ve vztahu k nadřazené územně plánovací dokumentaci.*

*Konkrétní podobu záměru je v současné době předčasné předjímat.“*

*Pro dokladování transparentnosti procesu vyhodnocení podání a pro úplnost uvádíme, že v předmětném území došlo ke změně v souvislosti s aktualizací Zásad územního rozvoje Jihomoravského kraje, jejichž stav musí územně plánovací dokumentace respektovat.*

*V Návrhu pro opakované veřejné projednání je zpřesněn záměr z nadřazené dokumentace DS-40 jako záměr By/1 včetně souvisejících návazností.*

*Tato změna však nemá vliv na podstatu vyhodnocení požadavku podatele.*

*Věcná podstata způsobů vypořádání předmětného podání zůstává nadále relevantní, přestože návrh nového územního plánu města Brna prošel přepracováním s ohledem na Pokyny ZMB z roku 2022 a byl uveden do jednotného standardu ÚPD dle stavebního zákona a jeho prováděcích předpisů. Výše uvedené texty je tedy nutno chápat také ve smyslu těchto úprav.*



8196

MAGISTRÁT MĚSTA BRNA  
Odbor územního plánování a rozvoje  
Kounicova 67  
601 67 Brno

## NÁMITKA

<b>NÁZEV PROJEDNÁVANÉ ÚPD</b>		<b>Be-1, Be-4, Be-6, Be-8 a Příjezdová cesta k terminálu Starý Lískovec</b>		MAGISTRÁT MĚSTA BRNA Odbor územního plánování a rozvoje	
<b>Identifikační údaje podatele</b>				Dělo dne: 30-06-2020	
<b>Fyzická osoba</b>					
Jméno, příjmení / Název společnosti				C.j. MMB: 0295783	
Datum narození/ Identifikační číslo				Přil.: .....	
Adresa					
Jsem - nejsem*) občan města Brna				- nejsem*) vlastníkem pozemku/ů nebo stavby v ploše dotčené navrhovanou změnou <b>Občanský zmocněnec</b> Katastrální území Brno-Bohunice parcela č. Lokalita Be-1, Be-4, Be-6, Be-8 Příjezdová cesta k terminálu Starý Lískovec	
<b>Upřesnění obsahu námítky</b>					
<input checked="" type="checkbox"/> K textové části	<input checked="" type="checkbox"/> Ke grafické části	<input type="checkbox"/> K procesu pořizování			
Městská část	Brno-Bohunice, Starý Lískovec				
Katastrální území	Bohunice, Starý Lískovec				
Parcelní čísla pozemků (adresa, doplňující popis lokality)	Lokalita: Be-1 Dvořiště-Vyhlídalova-Lány, Be-4 podél ulice Jihlavská, Be-6 Červený kopec, Be-8 Traťová, Příjezdová cesta k terminálu Starý Lískovec				
<b>Text námítky včetně ZDŮVODNĚNÍ</b>	<p><b>V souladu s ustanovením § 23 zákona č. 183/2006 Sb., o územním plánování a stavebním řádu (stavební zákon), jsem byl zplnomocněn občany s trvalým bydlištěm v městě Brně a to s 1228 podpisy na 115 arších jež jsou přílohou této námítky.</b></p> <p>Podávám tuto námítku, protože se cítím být dotčen navrhovanými změnami, zejména pak negativnímu důsledky spojenými s těmito změnami a s jejich realizací v rozsahu uvedeném v návrhu nového ÚP. Konkrétní důvody jsou uvedeny níže.</p> <p>Námítka k připravované změně územního plánu města Brna – rozvojové lokality Be-1, Be-4, Be-6, Be-8 a příjezdová cesta k přestupnímu terminálu Starý Lískovec</p>				
grafická příloha <input checked="" type="checkbox"/> ano <input type="checkbox"/> ne další přílohy					



## 1. Dopravní situace

Z navrhovaného územního plánu je zřejmé, že má dojít ke zrušení stávajících zelených ploch za účelem provedení další výstavby bytových a rodinných domů a ke vzniku dalších obslužných dopravních komunikací, což povede k navýšení dopravního provozu v dané lokalitě, který již nyní překračuje únosnou mez a hygienické limity.

Již v současné době ulici Lány využívá denně více než 20 000 vozidel a další navýšení dopravní zátěže je pro místní obyvatele neúnosné a v rozporu se jejich právem na kvalitní životní podmínky, jakož i v rozporu s předepsanými normami. Komunikace Lány není schopna již nyní počet vozidel fyzicky ani pojmout a obyvatelé ulice Lány po celé její délce a jejího okolí jsou navíc vystaveni současně z jižní strany ještě dalšímu a vlastně vyššímu zatížení stejného charakteru z dálnice D1 (u které v této části chybí protihlukové stěny, přestože jde o úsek, kde se kumuluje tranzitní kamionová doprava ve směru Balkán + východní Evropa – směr západní a severní Evropa). Ulice Lány je navíc využívána řidiči v případě přetížení ulice Jihlavské a v případě kolapsu dálnice D1. Při dalším vyvedení dopravy do této lokality dojde k dalšímu snížení ceny nemovitostí a dalším zdravotním a psychickým újmám místních obyvatel.

Návrh územního plánu vychází ze studie Lány 2017, která nicméně neodpovídá skutečnému stavu a v této studii uvedená dopravní vytiženost ulice Lány je výrazně podhodnocena. V období od února 2018 do června 2020 probíhala studie skutečného dopravního vytižení ulice Lány (viz příloha č. 1, 1/a, 1/b, 1/c), ze které vyplývá, že běžně zde denně projede více než 20.000 vozidel, týdně tedy i 150 000 vozidel. Měření bylo prováděno na adrese Lány 33 a dopravní vytižení ve východní části ulici Lány musí být, proto logicky také výrazně vyšší než uvádí oficiální studie. K tomuto uvedený graf z tohoto měření (modře vyznačen směr “do Starého Lískovce“, červeně směr “do Dolních Heršpic“

V současné době je dopravní kapacita této ulice překračována, s negativním dopadem na průjezdnost navazujících ulic (Ukrajinská, Arménská, Gruzínská, Čeňka Růžičky atd.). Veškeré napojení uvažované budoucí zástavby (Be-1 a Be-8) je dle návrhu nového ÚP vyvedeno do ulice Lány (včetně provozu městské hromadné dopravy). Tzn. pokud by výstavba v rozvojových lokalitách Be-1 a Be-8 byla realizována v intenzitě a podobě dle návrhu, vedlo by to k dalšímu zhoršování dopravní situace a k dalšímu zatěžování emisemi a hlukem nejen na ulici Lány, ale také v širším okolí. Obdobné negativní důsledky na dopravní zátěž budou mít také návrhové plochy SL-3 a Be-5, pokud by byla zástavba realizována v intenzitě a koncentraci dle současného návrhu. Je jednoznačné, že při tvorbě Územní studie Lány nebyl brán dostatečný ohled na dopravní zatížení ulice Lány a to již v době kdy tato studie vznikala. Tvůrce územní studie vycházel záměrně ze zastaralých dat průjezdnosti a nezohlednil skutečný stav dopravní situace v dané lokalitě. Sama Územní studie (dále



jen ÚS) poukazuje na problematiku dopravy. Ve své textové části jasně uvádí cituji: **zvýšený provoz na komunikaci v ul. Lány – ozn. V problémovém výkresu č.3 Komunikace v ul. Lány nemá možnost dalšího zlepšení parametrů průjezdu, dnes přináší zátěž cca 7000 průjezdů denně, navazující Ukrajinská 8000 průjezdů a Bohunická 15 000 průjezdů. Zvýšený provoz se týká zejména špičkových období dne a mimořádných situací, kdy komunikace přenáší i část nadmístní dopravy. Je proto třeba volit jen takovou kapacitu využití území, která přidáním cílové a zdrojové dopravy do řešeného území ještě nepůsobí nadměrnou zátěž komunikace ul. Lány, volit, přednostně jiná dopravní napojení řešeného území než do ulice Lány**, konec citace. Z výše uvedené citace jasně vyplývá, že při tvorbě samotné ÚS již bylo patrné, že dopravní situace na ulici Lány je neúnosná a přesto byla tato ÚS schválena. V rozporu je také tvrzení o **“vynikající dopravní dostupnosti”**, uvedené na kartě lokality Be-1 (Textová část **odůvodnění návrhu nového ÚP – VVURU - př. č. 1, část 1.3**) sporné, spíše ale nepravdivé.

Problematické a z hlediska dopravní zátěže nepřijatelné je také veškeré napojení uvažované budoucí zástavby (Be-1 a Be-8). Dle návrhu nového ÚP je napojení vyvedeno do ulice Lány (včetně provozu městské hromadné dopravy) a to ve třech bodech vzdálené od sebe přibližně 150m. Tzn. pokud by výstavba v rozvojových lokalitách Be-1 a Be-8 byla realizována v intenzitě a podobě dle návrhu, vedlo by to k dalšímu zhoršování dopravní situace a k dalšímu zatěžování emisemi a hlukem nejen na ulici Lány, ale také v širším okolí.

Pořizovatel ÚS také nebral v patrnost veškeré námitky a negativní stanoviska vedení radnice MČ Brno-Bohunice. Nereflekoval ani názor veřejnosti, která se jasně vyjádřila proti této ÚS a v konečném důsledku nebral ani v potaz skutečnost, že zastupitelstvo MČ Brno-Bohunice tuto ÚS neschválilo!! (viz příloha č. 2). Z výše uvedeného zřetelně vyplývá, že ÚS byla schválena nejen na základě nepravdivých podkladů ale i proti vůli občanů a zastupitelstva MČ Brno-Bohunice. Na základě neúnosné dopravní situace na ulici Lány a Ukrajinská a s informacemi na připravovaný nový Územní plán města Brna, vznikla v roce 2017 pracovní skupina LÁNY, která se intenzivně zabývá situací v lokalitě bývalé zahradnické školy a okolí. Jak již je uvedeno, nejvyšší zatížení v dané lokalitě je doprava. Tato nadměrná doprava již dnes ničí majetky přilehlých domů a to především statickým zatížením. Ve spousta domech se objevují praskliny na stropěch a zdích (viz příloha č.3). Pro zmapování početnosti průjezdů vozidel byla na domě Lány 33 instalována sčítací kamera jenž je v provozu nepřetržitě. Její vyhodnocení tak jak uvádím výše předkládáme v příloze č.1.

Nadměrná doprava také zatěžuje ovzduší a to především nárustem



poléťavého prachu **PM10**. V textové části návrhu (VVURU - př. č. 1, část 1.3) je na kartách lokalit Be-1 a Be-8 v popisu stávajícího stavu uvedeno, že v těchto lokalitách nedochází k překračování průměrných ročních koncentrací: PM10, a to na základě údajů z mapy pětiletých klouzavých průměrů. Jedná se o průměr z celé oblasti, nicméně se domnívám, že pro účely posuzování dopadu návrhu nového ÚP je potřeba se zabývat také hodnotami naměřenými měřicí stanicí (BBMLA), která se nachází přímo v lokalitě Be-1. Z výsledků měření (dostupné na stránkách ČHMÚ, (viz. tabulky v příloze č.4) vyplývá, že Bohunice jsou zatíženy nezanedbatelnými koncentracemi poléťavých prachových částic PM10. ale **Limit pro počet dnů, během kterých může dojít k překročení povolené denní koncentrace (50µg/m3) je 35. Od roku 2010 byly povolené koncentrace PM10 překračovány takto: 2010: 64krát, 2011: 65krát, 2012: 45krát, 2013: 42krát 2014: 51krát 2015: 33krát (je zde významný počet dnů, kdy koncentrace dosahovaly těsně pod mezní hodnotu 50µg/m3), 2016: 30krát (je zde ale významný počet dnů, kdy koncentrace dosahovaly těsně pod mezní hodnotu 50µg/m3), 2017: 35krát 2018: 30krát (v kritických měsících - únor, březen - došlo k několikadenním výpadkům měření, tzn. lze předpokládat, že i v tomto roce byl počet překročení koncentrací nad limitem), 2019: 17krát**

Měřicí stanice je navíc umístěna v zastíněném prostoru zelení ve vzdálenosti více než 60 m od vlastní komunikace za zástavbou (koncentrace prachu je tak objektivně výrazně podhodnocena oproti skutečnosti v blízkosti vlastní komunikace). V bezprostředním okolí ulice Lány jsou dnes již hygienické limity jednoznačně překračovány. Další nárůst dopravy a hlavně zánik zahrad a volné zemědělské půdy by tak fatálně poznamenal mj. zdraví obyvatel městské části. Hlavně tedy její jižní poloviny, která nutně potřebuje vybudovat naopak spíše klidovou zelenou zónu, která umožní obyvatelům odfiltrovat a částečně eliminovat již nyní obrovskou zátěž, která byla způsobena minulým necitlivým urbanistickým a dnes již doufejme překonaným urbanistickým konceptem v podobě panelových sídlišť a výškových budov na okraji města, které koncentrují tisíce obyvatel v okrajových částech a na hranici intravilánu.

Oblast je tedy imisemi zatěžována a v důsledku realizace zástavby a souvisejícího navýšení osobní a nákladní dopravy (během realizace i po dokončení stavební činnosti) by došlo na daném území k dalšímu zvýšení imisí prachových částic PM10. Počet dnů s překročenou koncentrací by pravděpodobně výrazně stoupl, což by vedlo ke zhoršení kvality života a bydlení v samotné lokalitě a také v jejím okolí. K zatížení ovzduší také nevhodně přispívá vedení nedaleké dálnice vzdálené pouhých 500 m. Dle plánů ŘSD se předpokládá, že v dohledné době se tato dálnice rozšíří o jeden pruh tedy na šesti proudu dálnici. Na tuto dálnici bude pravděpodobně připojena plánovaná rychlostní komunikace R43 směr Svitavy. Zde se opět musí počítat s navýšením dopravy a tím i s navýšením zátěže ovzduší a hlukem. Lokalitě Be-1 a Be-8 také nepřispěje plánovaná výstavba VRT Dopravní uzel Brno. Tato vysokorychlostní trať dle předkladatele počítá s průjezdností vlaků v intervalech cca. 12 min.



V rámci výstavby VRT je také plánováno s výstavbou nového nádraží při ulici Traťová s vyvedením automobilové dopravy opět do ulice Lány (viz příloha č.5 SVC Lány 3) Dopravu v lokalitě Be-1 do značné míry ovlivní i plánovaná zástavba v lokalitě HH-1 Bohunická-Pražákova (Horní Heršpice) - Jižně od ulice Lány je navržena plocha lehké výroby a plocha dopravy pro vedení mostu v prodloužení ulice Osamělé. Podél ulice Bohunické jsou navrženy přestavbové plochy smíšené obytné (výměra lokality 8,93 ha, počet obyvatel 1725, pracovní příležitosti 1511).

*Odůvodnění:* Před umístěním nové výstavby požadují doložení dopravní studie na ulici Bohunická a ulici Lány, které budou touto výstavbou značně zatíženy. Dopravní studie by měla být zpracována dle aktuálního stavu v území, jelikož při zpracování uzemní studie „Bohunice, ul. Lány“ byly použity neaktuální údaje. Ulici Lány a Ulici Bohunickou ovlivní také navrhovaná změna v lokalitě Be-1 Dvořiště-Vyhlídalova-Lány (výměra lokality 18,07 ha, počet obyvatel 3915, pracovní příležitosti 1114).

Je více než jasné, že automobilová doprava dopadá negativně na celé město Brno. Někde je to více a někde méně. O tomto trendu svědčí i údaje Ročenky dopravy Brno 2019, kde v sekci 3.0 se jasně hovoří o nárustu automobilové dopravy v řádech stovek procent. Je pro mě nepochopitelné, že i přes vědomost nepříznivého vývoje v dopravě se nahledí na drastické zhoršení dopravní situace v jednotlivých lokalitách na které MČ Brno-Bohunice dlouhodobě poukazuje. Odlehčení dopravní situace by jistě pomohlo vytvoření jižního obchvatu podél řeky Leskavy směrem na přestupní terminál Starý Lískovec, kde se do budoucna počítá s vybudováním nové komunikace.

## **2. Tepelný ostrov a hospodaření s vodou:**

Jak je uvedeno v textové části návrhu (VVURU - př. č. 1, část 1.3), navrhované změny by vzhledem k předpokládané intenzitě a koncentraci zástavby měly za následek zintenzivnění efektu tzv. tepelného ostrova s negativním dopadem na kvalitu bydlení a života v jižní části Bohunic. Případná výstavba, která by byla umožněná po změně územního plánu, by měla za následek zhoršení poměrů pro vsakování dešťové vody a snížení možnosti pro zadržení vody v krajině. Vzhledem k tomu, že se připravuje rozšíření přilehlé dálnice na šesti proudou komunikaci a výstavba VRT, zhorší se i podmínky pro odvádění tepelné zátěže a vsakování dešťové vody. Z výše uvedeného vyplývá, že údaje, ze kterých se vycházelo při tvorbě ÚS Lány jsou již dnes neaktuální a zavádějící.

### **Zábor ZPF:**

Bohunice byly vždy významnou zemědělskou oblastí s kvalitní hospodářskou půdou. V minulosti byla tato půda využívána především pro



potřeby zahradnické školy, která však zanikla. Přesto že se jeví tento prostor pro zemědělskou činnost nevyhovující a z pohledu urbanisty jistě vhodnější pro zástavbu, z mého pohledu pak je pravdou. Vezmeme-li v úvahu rozvoj sousední obce Moravany, může se jednat v budoucnu o jediný zelený ostrov který bude Bohunice dělit od sousední zástavby a dopravního koridoru podél říčky Leskava. Pozemky, kterých se navrhovaná změna ÚP týká (např. p.č. 889, p.č. 890, p.č. 894, p.č. 895, p.č. 896, p.č. 899/1, p.č. 901/1 atd.), jsou vedeny jako zemědělská půda, dle stávajícího ÚP jsou většinou vedeny jako nestavební – volné plochy, s funkcí zemědělského půdního fondu. Případným zastavěním tohoto území by tedy došlo ke ztrátě zemědělské půdy s poměrně vysokou bonitou (třída ochrany II. - zemědělské půdy, které mají v rámci jednotlivých klimatických regionů nadprůměrnou produkční schopnost. Ve vztahu k ochraně zemědělského půdního fondu jde o půdy vysoce chráněné) a vysokou výnosností (až 78/100).

### **3. Zatížení hlukem:**

Lokality Be-1, Be-8 i jejich okolí jsou již nyní výrazně zatíženy hlukem (viz. textová část návrhu, VVURU - př. č. 1, část 1.3, viz. také druhá část přílohy č. 1). Taktéž je uvedeno v textové části ÚS dle výkresu č. **5 cituji“** **Problémový výkres k Rozboru udržitelného rozvoje území jsou v řešeném území evidovány tyto problémy: území zasažené nadměrným hlukem z pozemní dopravy (železnice, dálnice D1), plocha brownfields, stanovené záplavové území záměr železniční dopravy vyplývající ze ZUR JMK 2016“** Zde je opět patrné, že i při tvorbě ÚS se vědělo že zde dochází k nadměrné zátěži hlukem a počítá se i s navýšením v rámci VRT. Není zde však zmínka o plánovaném rozšíření dálnice D1 která již dnes tvoří zásadní zdroj nadměrného hluku. Zde se dá opět dedukovat, že pokud by došlo k plánované výstavbě dle navržené ÚS, zatížení hlukem by jistě přesáhlo stanovenou minimální hodnotu dle předpisů. Případnou další výstavbou by došlo ještě k dalšímu navýšení této zátěže nejen v samotných lokalitách, ale i v jejich okolí, což by mělo negativní dopad na kvalitu života v jižní části Bohunic. Na ulici Lány 64 bylo provedeno měření zátěže akustického hluku kde v průběhu 24 hodin byly několikrát překročeny limity (viz příloha č.6)

### **4. Rozpor se státní politikou ŽP:**

Zastavění území Be-1, Be-8 tak jak je navrženo (struktura zástavby, výšková úroveň v návrhových lokalitách) je v rozporu s dokumentem “Státní politika životního prostředí České republiky 2012-2020“, zejména pak s cíli 3.3.1 až 3.3.3 definovanými v kapitole 3.3. Zlepšení kvality prostředí v sídlech, resp. také s dokumentem Strategický rámec Česká republika 2030.

V kapitole 3.3. je konkrétně uvedeno toto: „Požadavky obyvatel na zajištění kvalitního prostředí lze naplňovat mj. posílením ekologických



funkcí krajiny sídel, zejména ploch zahrad a parků a zeleně obecně, při současném zohlednění specifických požadavků na jejich funkční využití a jejich podobu. Vhodně strukturovaná soustava ploch zahrad, parků a dalších prvků zeleně v sídlech nezastupitelně plní současně více funkcí. Pozitivně ovlivňuje mikroklima (reguluje vlhkost vzduchu, zachycuje prachové částice), podílí se významně na ekologické stabilitě a biodiverzitě prostředí, je prostorem pro realizaci přírodních procesů, pozitivně působí na psychickou pohodu lidí (je estetickou hodnotou, omezuje hlukovou zátěž). Proto je potřeba zlepšit stav zeleně v sídlech, tedy zachovat a koncepčně vytvářet prostorové a funkční podmínky pro uplatňování ekologických procesů při naplnění funkčních a estetických požadavků obyvatel. V zájmu zvyšování kvality života obyvatel je nezbytné výrazně zlepšit koordinaci rozvojových oblastí bydlení, občanské vybavenosti, infrastruktury, dopravy, systému zeleně, služeb, výroby a obchodu, kultury, a rekreace. Zlepšení kvality života v sídlech je možné zvýšením celkové variability urbanizovaných území s důrazem na zakládání, údržbu a revitalizaci zahrad, parků a dalších ploch zeleně, resp. jejich vegetačních prvků a zapojením přírodních nebo přírodě blízkých prvků do struktury systému zeleně. Velkým tématem je zlepšení systému hospodaření s vodou, a to jak s pitnou, tak se srážkovou. Vzhledem k minimálním plošným rezervám pro nové plochy zeleně ve stávající zástavbě většiny sídel je nezbytné zajistit ochranu a zvýšit kvalitu a funkční účinnost zahrad, parků a ostatní zeleně stávající.“

Rozvojová lokalita Be-1 je pro daný záměr (plochy bydlení s relativně velkou intenzitou zástavby) nevhodná a to kvůli výraznému hlukovému zatížení a dalším výše popsaným negativním vlivům. Jedná se o zemědělský brownfield (areál bývalé zahradnické školy), u něhož je další využívání pro intenzivní zemědělskou produkci nejisté, ale vzhledem ke kvalitě půdy by proto bylo vhodnější ho využít pro budování ploch městské zeleně, případně jako plochu zahrad (navíc se zde již nyní vyskytují výrazné plochy s kompaktní i solitérní zelení). Tímto způsobem využití by naopak došlo ke zmírnění výše popsaných negativních vlivů. Zároveň by byly naplněny cíle státní politiky životního prostředí České republiky 2012-2020 a strategického rámce České republiky do r. 2030.

### **5. Ochrana životního prostředí**

Nový územní plán přispívá k likvidaci hmotného i nehmotného dědictví vysoké ceny. Konkrétně zemědělské půdy. V ČR je každý den zlikvidováno 25 ha orné půdy. Současný návrh územního plánu města Brna likviduje přes 52 % respektive 10-15% všech zahrad na území města Brna. Toto číslo je nepřijatelné a naprosto alarmující! Je tak likvidována nejen zemědělská půda, měněn cyklus vody, mizí přirozené prostředí pro život ptáků, hmyzu, zvířeny městské krajiny, limitují se tak výrobní prostředky pro sadařství, samozásobitelské zemědělství a dochází k estetické likvidaci hodnoty krajiny – mizí výhledy nebo klidové oblasti).



V lokalitě Be -1 se vyskytuje černozem. Nejvyšší kvalita půdy na světě, která je i chráněna zákonem. Bodová výnosnost této půdy je na stupnici od 6 do 100 vyjádřena hodnotou 78. Jedná se o produkční půdy. Případná zástavba a zábor půdy by nevratně zlikvidoval v dané lokalitě nejúrodnější půdu v ČR. Navíc je jasné, že pro další vývoj klimatu je nutné respektovat krajinu a právě půdu jako nejdůležitější nástroj v boji proti suchu. V dané oblasti dochází ke vsakování obrovského množství vody.

V případě lokality Be-1 se jedná dle odborných publikací o lokalitu s výskytem obrovského množství artézské vody. Vody, která má nevyčísitelnou hodnotu a je tedy nutné provést co nejpřesnější hydrogeologický průzkum a prověřit stav podpovrchové vody. Více např. zde: [http://www.cisteturany.cz/wp-content/uploads/2011/10/Caslavsky\\_Arteske\\_vody\\_v\\_brnenske\\_kotline.pdf](http://www.cisteturany.cz/wp-content/uploads/2011/10/Caslavsky_Arteske_vody_v_brnenske_kotline.pdf)

Např. RnDr. Milan Časlavský uvádí, že v údolí říčky Leskavy podél městských částí Starý Lískovec a Bohunice (šlo v geologické historii o mořský záliv) docházelo k sedimentaci a v takto uložených sedimentech se uložilo obrovské množství vody. V roce 2019 také město Brno zřídilo komisi a chystá průzkum více např. zde: <https://www.brno.cz/brno-aktualne/tiskovy-servis/tiskove-zpravy/a/mesto-na-svem-uzemi-proveri-vyuziti-arteskych-studni/>. Další zástavba v území by mohla výrazně ovlivnit režim vody a také kvalitu zásob vody v podzemí.

V nedávné minulosti, se navíc v dolní části zahrad na ulici Lány vyskytovala podpovrchová voda v hloubce cca 20 cm. Např. na jedné ze zahrad je dokonce v dolní části svahu vyhlouben rybník, který je dotován právě z této vody. Je třeba tedy přihlídnout i k problematice ochrany i před velkou vodou, protože část území leží v záplavové zóně podél toku Leskavy.

Dle pozorování místních obyvatel se v lokalitě v opuštěných budovách a druhově bohatém málo lidmi navštěvovaném arboretu a pro ptáky tak bezpečném arboretu na ulici Lány 24 vyskytuje také chráněný a kriticky ohrožený druh sovy Kulíšek nejmenší.

Výše zmíněná změna území a další výstavba, která by byla umožněná po přijetí nového územního plánu, by měla za následek také zintenzivnění efektu tzv. tepelného ostrova města s negativním dopadem na kvalitu bydlení a života nejen v jižní části Bohunic. Včetně negativního ovlivnění boje proti suchu. Zemědělská a bonitní půda je hlavním a nejefektivnějším nástrojem pro zadržení vody v krajině. Jde i ekonomicky nejvýhodnější řešení problému sucha. Daná lokalita má v tomto směru ideální parametry pro kompenzační efekt v rámci zastavěné městské plochy, která svojí rozlohou vysoce zatěžuje celý region.

Navrhovaná změna územního plánu má vést k nevratným změnám, které



povedou ke zničení stávajících ekosystémů, celkovému zhoršení životního prostředí v dané lokalitě, snížení kvality podzemních vod, jakož i zničení přirozeného prostředí zvířat v této lokalitě, včetně ohrožených druhů.

## **6. Nesouhlas místních obyvatel a zastupitelstva MČ Brno-Bohunice**

Návrh nového územního plánu nemá podporu místního zastupitelstva ani obyvatel městské části, obyvatelé sepsali petici proti výstavbě, kterou podepsali k dnešnímu dni stovky občanů. Tato změna nevychází z vůle a potřeb obyvatel městské části a nebere ohled na celkovou situaci daného území. Petici podepsali k dnešnímu dni 22. 6. 2020 stovky (přes 560 podpisů) občanů a petice bude předána představitelům zastupitelstva města Brna

Přestože návrh nového územního plánu nemá podporu místního obyvatelstva a ani místní samosprávy, nepočítá s novým dopravním napojením lokality bez jejich součinnosti a provedení takovéto změny využití území tak není reálné ani vzhledem k aktuálnímu stavu území. Zahrady, sady a pole podél jižního okraje studovaného území jsou v soukromém vlastnictví a majitelé těchto pozemků v drtivé většině odmítají změnu využití půdy, na které mnohdy hospodaří po několik generací a mají k ní silný citový vztah.

Navíc právě zelené plochy umožňují přežití obyvatel dané lokality alespoň trochu snesitelným způsobem, který se navíc již přes 50 let každým rokem zhoršuje. Jestliže však vlastníci dotčených pozemků v lokalitě Be-1 jasně a veřejně avizují že nemají zájem o odprodej svých pozemků a o jejich zástavbu, není navrhovaná změna vůbec realizovatelná, neboť nebude možné realizovat plánované dopravní napojení dopravního terminálu ve Starém Lískovci. Právě propojení toho dopravního uzlu s jižní částí Brna by nepochybně znovu výrazně zatížilo dopravu na ulici Lány v obou směrech, což by při další výstavbě vedlo ke kolapsu celého území. Jestliže navrhovaná změna využití dané lokality je závislá na součinnosti stávajících vlastníků pozemků v této lokalitě, neměla by tato být navrhována bez předchozího projednání s těmito vlastníky. K tomuto však v minulosti nedošlo a je tak navrhováno něco, co realizováno ani být nemůže.

Při pořizování studie Lány 2017 se celkem 3x sešel výrobní výbor této studie Odboru územního plánování města Brna. Dle mých informací a dle kopií prezenčních listin nebyly pozváni majitelé dotčených pozemků a nemohl se tak k tomuto návrhu jakkoli vyjádřit, s výjimkou nových vlastníků bývalého areálu sousedící střední školy, kteří však v lokalitě nebydlí a jejich zájmy jsou pochopitelně pouze ekonomické. Jsem přesvědčen, že tímto byla popřena práva soukromých vlastníků přilehlých parcel a nemovitostí.



Navrhovaná změna územního plánu a využití dané lokality Be-1 tak nemá podporu místních obyvatel, přestože bez jejich součinnosti je v plánovaném rozsahu nerealizovatelná a bez souhlasu stávajících vlastníků s odprodejem části svých pozemků, které mají sloužit jako přístupové komunikace, nebude možné zajistit řádnou dopravní obslužnost případně vzniklé nové zástavby v některých částech, což povede k dalšímu zhoršení dopravní situace v lokalitě.

### 7. Životní situace

V dotčeném okolí lokality Be-1 žije v současné době také mnoho starších lidí kterých se připravované změny dotýkají nejen ve vztahu k vlastnickému právu ale i po stránce psychické. Mnoho z těchto rodáků bylo již v letech normalizace a socialistického rozmachu vysídleno ze svých původních domů, a to především z Morávкова Náměstí apod. Nyní čelí opět situaci, kdy si musí hájit své práva proti moci úřední potažmo moci investorů a lobbistů. Většina z těchto spoluobčanů jsou na tom tak psychicky špatně, že musí navštěvovat lékaře a brát medikamenty na zklidnění a spánek. Přesto že se jedná v řádech o jednotlivce, máme i k nim povinnost hájit jejich zájmy a brát v patrnost jejich námítky a připomínky vůči chystanému novému Územnímu plánu města Brna.

### 8. Závěr k námitce lokality Be-1

Lokalita se nachází na okraji MČ Bohunice kolem ulic Dvořiště, Vyhlídalova a Lány, v oblasti jsou vymezeny plochy bydlení a plocha smíšená obytná.

**Nesouhlasím** s návrhem v této lokalitě, **požaduji** úpravu dle grafické přílohy č. 7

1 A) **Požaduji** v lokalitě Be-1 při ulici Lány (bývalá zahradnická škola) ponechat v ploše B/r2, B/v3, C/k4, B/k4 využití dle stávajícího platného Územního plánu města Brna, a to OS – školství a zemědělský půdní fond (dle nového označení VI/--s – školství a A – zemědělský půdní fond). Nesouhlasím se zpracovanou územní studií „Bohunice, ul. Lány“ byly použity neaktuální údaje z hlediska dopravy v ulici Lány. 1

2 *Odůvodnění:* Návrh nových bytových domů a rodinného bydlení v lokalitě bývalé zahradnické školy by znamenal vyšší dopravní zátěž pro celou MČ. Již v současné době je ulice Lány využívána na hranici dopravní únosnosti této komunikace. Zvýšený pohyb automobilů i osob by snížil kvalitu bydlení v celé přilehlé lokalitě MČ Brno-Bohunice (hluk, prach, emise).

2 B) V lokalitě podél jižní strany ulice Dvořiště a Vyhlídalova **požaduji** umožnit výstavbu rodinných domů dle návrhu nového Územního plánu města Brna se změnou označení plochy B/v2 na plochu B/r2 v šíři 40 m.

*Odůvodnění:* Jedná se o okrajovou část MČ Brno-Bohunice, kde nová zástavba naváže na již existující zástavbu RD (jedná se o doplnění stávající ulice). Ulice Dvořiště je klidná oblast zahrnující rodinné bydlení, zavedení nové širší komunikace pro MHD do této oblasti není nutné. Zastávka MHD se již v současné době nachází při ulici Vyhlídalova (cca 500 m od ulice Dvořiště).

3 C) Dále **nesouhlasím** s plochou při ulici Dvořiště B/v4 – bydlení, **požaduji** ponechat stávající využití plochy Z – plocha městské zeleně. 3



4

*Odůvodnění:* Jedná se stávající plochu zeleně v k.ú. Starý Lískovec dle platného Územního plánu z roku 1994. Nejedná se o znehodnocení pozemků, jelikož zde již byla zezeň dřive navržena.

D) Dopravu v lokalitě Be-1 do značné míry ovlivní i plánovaná zástavba v lokalitě HH-1 Bohunická-Pražákova (Horní Heršpice) - Jižně od ulice Lány je navržena plocha lehké výroby a plocha dopravy pro vedení mostu v prodloužení ulice Osamělé. Podél ulice Bohunické jsou navrženy přestavbové plochy smíšené obytné (výměra lokality 8,93 ha, počet obyvatel 1725, pracovní příležitosti 1511).

*Odůvodnění:* Před umístěním nové výstavby požadují doložení dopravní studie na ulici Bohunická a ulici Lány, které budou touto výstavbou značně zatíženy. Dopravní studie by měla být zpracována dle aktuálního stavu v území, jelikož při zpracování územní studie „Bohunice, ul. Lány“ byly použity neaktuální údaje. Ulici Lány a Ulici Bohunickou ovlivní také navrhovaná změna v lokalitě Be-1 Dvořiště-Vyhlídalova-Lány (výměra lokality 18,07 ha, počet obyvatel 3915, pracovní příležitosti 1114).

V případě, že tato dopravní studie potvrdí nedostatečnou kapacitu přilehlých komunikací, požadují intenzitu zástavby menší, než je navržena. Případně zkapacitnit přilehlé komunikace před umístěním požadovaného záměru

4

**Nesouhlasím s návrhem nového územního plánu v lokalitě Be-1**

**Námítka k lokalitě Be-4 podél ulice Jihlavská**

Úzký pruh mezi ulicemi Jihlavskou a Pod Nemocnicí je určen pro smíšené obytné plochy a plochu dopravy.

**Nesouhlasím** s návrhem v této lokalitě, **požadují** úpravu dle grafické přílohy č. 8.

5

A) **Nesouhlasím** s navrhovanou plochou C/k3 **požadují** zachovat skutečný stav využití území – tzn. od východu C/k3 (plochy smíšené obytné) změnit na stabilizovanou plochu B dle skutečného využití a ve výškové úrovni odpovídající dnešní skutečnosti, Z (plochy městské zeleně) a C/k3 (plochy smíšené obytné).

5

6

**Požadují** ponechat, co nejvíce zeleně v městské části Brno-Bohunice, z důvodu přehřívání sídliště (požadujeme více parků a drobných zelených ploch, z hlediska zadržování vody v krajině).

6

*Odůvodnění:* Ve východní části lokality jsou v současné době rodinné a bytové domy, plocha B je požadována dle skutečného stavu území.

Pro stávající zezeň (lesík při ulici Jihlavská) požadují ponechat Z – plochy městské zeleně za účelem stabilizace stávající zeleně a odhlučnění ulice Jihlavské, dále pro zachování pohody bydlení obyvatel v přilehlých bytových domech. Územním plánem navrhované uliční stromořadí dostatečně nenahradí stávající zelený park. Již v současné době je v MČ nedostatek zeleně, proto požadují tuto plochu zeleně ponechat z důvodu stávajícího využívání občany (volnočasové aktivity). Lokalita při ulici Jihlavská (lesík) je vedena jako významná plocha zeleně s názvem Pod Nemocnic, je o ploše 11 995 m<sup>2</sup> a tvoří ji skupiny stromů jehličnatých s podrostem trávníku, viz příloha č.9

V navazující části pak ponechat plochu smíšenou obytnou C/k3 dle skutečného využití – areál společnosti Autocentrum PEMM Brno, s.r.o.

7

B) V případě dalšího řešení lokality **nesouhlasím** s dopravním

7



7		napojením této lokality na ulici Pod Nemocnicí.	7
8		<b>Nesouhlasím</b> se začleněním ulice Jihlavská do městských tříd.	8
		<i>Odůvodnění:</i> Nesouhlasím s dopravním napojením této lokality na ulici Pod Nemocnicí, a to z důvodu překročení dopravní kapacity této ulice a zrušení stávajících parkovacích stání podél této komunikace. Obyvatelé bytových domů si nepřejí zrušení uspořádání jedno směrné ulice ani komerční výstavbu v lokalitě. Nesouhlasím s novou městskou třídou při ulici Jihlavská, z důvodu narušení pohody bydlení v lokalitě a vzniku vyšších staveb v blízkosti stávajících bytových domů.	
9		C) Lokalita Be-4 navazuje na lokalitu <u>SL-3 Západní Brána</u> , vše při ulici Jihlavská. Jedná se o lokalitu při ulici Jihlavská. Navržená plocha je určena pro komerční vybavenost a plochy smíšené obytné. Na jižním kraji je vymezena plocha bydlení.  <b>Požadují</b> snížení výšky staveb v lokalitě na max. C/v5 (výšková úroveň 12-28 m) na místo navrženého C/v7.	9
10		<b>Požadují</b> doplnit kartu lokality SL-3 o podmínku v části Doprava v následujícím znění – Lokalita musí být dopravně napojena na ulici Jihlavskou, např. vstřícně vůči ulici Netroufalky. Před realizací tohoto dopravního napojení nelze rozhodnout o umístění jiné stavby, než toto dopravní napojení. Toto dopravní napojení však může být realizováno současně s jinou stavbou.	10
		<i>Odůvodnění:</i> Návrh nových výškových domů v lokalitě by znamenal vyšší dopravní zátěž pro celou přilehlou oblast. Již v současné době je ulice Jihlavská kapacitně přetížena velkou automobilovou dopravou. D) Dopravu v lokalitě Be-4 a v k.ú. Bohunice do značné míry ovlivní i plánovaná zástavba v lokalitách:  - <u>By-4 Křivánky (Bosonohy)</u> Lokalita zajišťuje rozvoj bydlení, smíšených obytných funkcí, ploch vodohospodářských a veřejné vybavenosti. Výměra lokality 11,00 ha, počet obyvatel 945, pracovní příležitosti 588  - <u>By-5 Kostky (Bosonohy)</u> Lokalita zajišťuje rozvoj bydlení, smíšených ploch obytných funkcí, komerční vybavenost, veřejné vybavenosti, sportu a dopravy. Výměra lokality 39,11 ha, počet obyvatel 1419, pracovní příležitosti 877  - <u>NL-2 Kamenný vrch (Nový Lískovec)</u> Lokalita zajišťuje rozvoj bydlení. Výměra lokality 13,99 ha, počet obyvatel 3154, pracovní příležitosti 474	
11		- <b>Požadují</b> zkapacitnění komunikace Jihlavská před realizací nových staveb vše dle projednávaného řešení studie „Ulice Jihlavská v Brně – Technická studie“, z důvodu využití výjezdů, případně napojení přilehlých komunikací na ulici Jihlavskou.	11
12		- <b>Požadují</b> z důvodu zlepšení dopravní situace na ulici Jihlavská zbudovat Sty/1 VMO Tunel Červený kopec (rychlostní komunikace), který je součástí Brněnského obchvatu.	12
		<i>Odůvodnění:</i> Stávající komunikace jsou již v dnešní době značně zatíženy	



dopravou z přilehlých oblastí. V současné době je v k.ú. Brno-Bohunice a v sousedních k.ú. plánována výrazná výstavba, především pro bydlení. A proto požadují, aby v co nejkratší době byla řešena doprava ve všech k.ú.. Vždy by v první řadě měli být zkapacitněny komunikace a poté by měla být řešena výstavba.

### **Námítka k lokalita Be-6 Červený kopec**

V lokalitě v okolí ulice Vinohrady jsou navrženy plochy bydlení pro zástavbu rodinnými a bytovými domy. Podél ulice Kamenice jsou navrženy plochy smíšené obytné a komerce. Dále je zde navržena plocha pro veřejnou vybavenost.

**Nesouhlasím** s návrhem v této lokalitě, požadují úpravu dle grafické přílohy č.10

**E) Požadují** snížit výstavbu v západní části lokality a současně změnit strukturu zástavby na rezidenční nízkopodlažní z plochy B/v4 na plochu B/r2.

*Odůvodnění:* Návrh nových bytových domů v lokalitě by znamenal extrémní dopravní zátěž pro celou MČ. V této oblasti se jedná především o vilovou zástavbu rodinnými domy, tzn. klidnou oblast pro bydlení.

**F) Požadují** umožnit průjezd po nové páteřní komunikaci Sty/2 přes Červený kopec pouze pro MHD a záchranné složky (zákaz průjezdu automobilové dopravy lokalitou) a toto omezení uvést do karty lokality k dopravě.

**G) Požadují** před realizací páteřní komunikace Sty/2 Červený kopec rozšíření komunikace Kamenice v celé délce na 4 pruhy. **Požadují** z důvodu zlepšení dopravní situace na ulici Jihlavská zbudovat Sty/1 VMO Tunel Červený kopec (rychlostní komunikace), který je součástí Brněnského obchvatu.

*Odůvodnění:* Stávající komunikace jsou již v dnešní době značně zatíženy dopravou z přilehlých oblastí. V současné době je v k.ú. Brno-Bohunice a v sousedních k.ú. plánována výrazná výstavba, především pro bydlení. A proto požadují, aby v co nejkratší době byla řešena doprava ve všech k.ú.. Vždy by v první řadě měli být zkapacitněny komunikace a poté by měla být řešena výstavba.

**H) Nesouhlasím** s dopravním napojením z bývalé Khonovy cihelny na ulici Jihlavskou (ke krematoriu). **Požadují** dopravní zatížení z lokality Červený kopec, konkrétně automobilovou dopravu z oblasti bývalého hliště Khonovy cihelny směřovat do ulice Vídeňská, tzn. vedení veškeré automobilové dopravy z nové výstavby v k. ú. Bohunice do ulice Jihlavská a ulice Kamenice a z nové výstavby v k. ú. Štýřice do ulice Vídeňská, nikoliv do ulice Jihlavská.

*Odůvodnění:* Již v současné době je ulice Jihlavská kapacitně přetížena automobilovou dopravou. Zvýšený pohyb automobilů by snížil kvalitu bydlení v celé přilehlé lokalitě MČ (hluk, prach, imise).

l) Dopravu v lokalitě Be-6 a v k.ú. Bohunice do značné míry ovlivní i plánovaná zástavba v lokalitách:

- Sty-3 Pod Červeným kopcem (Štýřice) V oblasti bývalé Khonovy cihelny na západní straně Štýřic jsou navrženy plochy především pro bydlení a sport. Výměra lokality 183,16 ha, počet obyvatel 2559,

1	<p>pracovní příležitosti 1470.</p> <ul style="list-style-type: none"> <li>- <u>Sty-4 Červený kopec-Vinohrady (Štýřice)</u> Na severní straně ulice Vinohrady je navržena plocha bydlení. Výměra lokality 1,66 ha, počet obyvatel 135, pracovní příležitosti 27.</li> <li>- <u>Sty-8 Areál Červený kopec (Štýřice)</u> Je vymezena plocha přestavby v areálu LDN Červený kopec a zastavitelná plocha bydlení. Výměra lokality 3,16 ha, počet obyvatel 245, pracovní příležitosti 147.</li> </ul>	1
7	<ul style="list-style-type: none"> <li>- <b>Požaduji</b> svést dopravu z těchto lokalit do ulice Vídeňská ne do komunikací do ulice Jihlavská a Kamenice.</li> </ul>	7
1	<ul style="list-style-type: none"> <li>- <b>Požaduji</b> snížit výšku staveb v těchto lokalitách.</li> </ul>	1
8	<p><i>Odůvodnění:</i> S nárůstem výškové úrovně dojde k nárůstu dopravní zátěže v dané lokalitě a ke zhoršení dopravy v přilehlých komunikacích, které jsou již v současné době na hranici dopravní kapacity. Z tohoto důvodu požaduji nižší zástavbu ve výše uvedených lokalitách, jelikož z ní bude generována i menší doprava.</p> <p><b><u>Lokalita Be-8 Traťová</u></b> Lokality jižně od ulice Lány navrženo prodloužení ulice Traťová, navázání na stávající zástavbu.</p>	8
1	<p><b>Nesouhlasím</b> s částí návrhu v této lokalitě, <b>požaduji</b> úpravu dle grafické přílohy č.11</p> <p>A) <b>Požaduji</b> pro celou řešenou lokalitu navrhnout plochu B/r2 tedy místo E/v2 – plochy lehké výroby také B/r2.</p>	1
9	<p><i>Odůvodnění:</i> Plochy pro lehkou výrobu by narušily pohodu bydlení v lokalitě. Z hlediska klidné části obce a sjednocení lokality je vhodné plochu bydlení doplnit další plochou bydlení.</p> <p><b><u>Námítka k lokalitě příjezdová cesta k terminálu Starý Lískovec z ulice Elišky Přemyslovny</u></b> Jedná se o novou komunikaci propojující terminál Starý Lískovec s ulicí Elišky Přemyslovny.</p>	9
2	<p><b>Nesouhlasím</b> s návrhem v této lokalitě, <b>požaduji</b> úpravu dle grafické přílohy č.12</p> <p>A) <b>Nesouhlasím</b> s komunikací od Terminálu Starý Lískovec za bytovými domy Souhrady.</p> <p>Požaduji komunikaci <b>zrušit</b> a dopravní napojení územně řešit přes ulici U Leskavy.</p>	2
0	<p><b>Nesouhlasím</b> se zahrnutím komunikace při ulici Dvořiště do Výkresu veřejně prospěšných staveb, konkrétně občanská vybavenost, viz příloha č.</p>	0
2	<p><b>Nesouhlasím</b> se zahrnutím komunikace při ulici Dvořiště do Výkresu veřejně prospěšných staveb, konkrétně občanská vybavenost, viz příloha č.</p>	2
1	<p><b>Nesouhlasím</b> se zahrnutím komunikace při ulici Dvořiště do Výkresu veřejně prospěšných staveb, konkrétně občanská vybavenost, viz příloha č.</p>	1



*Odůvodnění:* Vybudováním komunikace k terminálu v této části by došlo k navýšení hluku a prachu a dojde ke zhoršení pohody bydlení v přilehlých bytových domech. Jedná se o jednu z posledních klidných částí MČ s plochou zeleně, která je využívána na volnočasové aktivity občanů. Bytové domy nejsou dostatečně odhlučněny pro provoz MHD. Komunikace pro IDS Terminál měla být řešena dle původního návrhu v ulici U Leskavy v k.ú. Starý Lískovec. Navrhovaná komunikace by narušila pohodu bydlení jak stávající, tak nové plochy pro bydlení. V ulici Lány a ulici Dvořiště bude zvýšený výskyt prachových částic a imisí z důvodů zvýšené dopravy. Ulice Dvořiště je oblast s řadovým rodinným bydlením, zavedení MHD do této oblasti není nutné, jelikož se zastávka MHD, již nachází na ulici Vyhlídalova (cca 500 m od ulice Dvořiště). Propojovací komunikací by se doprava z nové výstavby ve Starém Lískovci svedla až na ulici Lány, která je již v současné době kapacitně přetížena automobilovou dopravou. Veškerá nová výstavba na území MČ Bohunice bude zahrnovat cca přírůstek 14 tis. nových obyvatel. Tento nárůst zahrnuje větší nároky na dopravní a technickou infrastrukturu v lokalitě MČ Bohunice. Ulice Dvořiště je klidný okraj obce, který bude narušen zvýšenou dopravou.

## S novým Územním plánem NESOUHLASÍM

V .....  
dne 29.6.2020

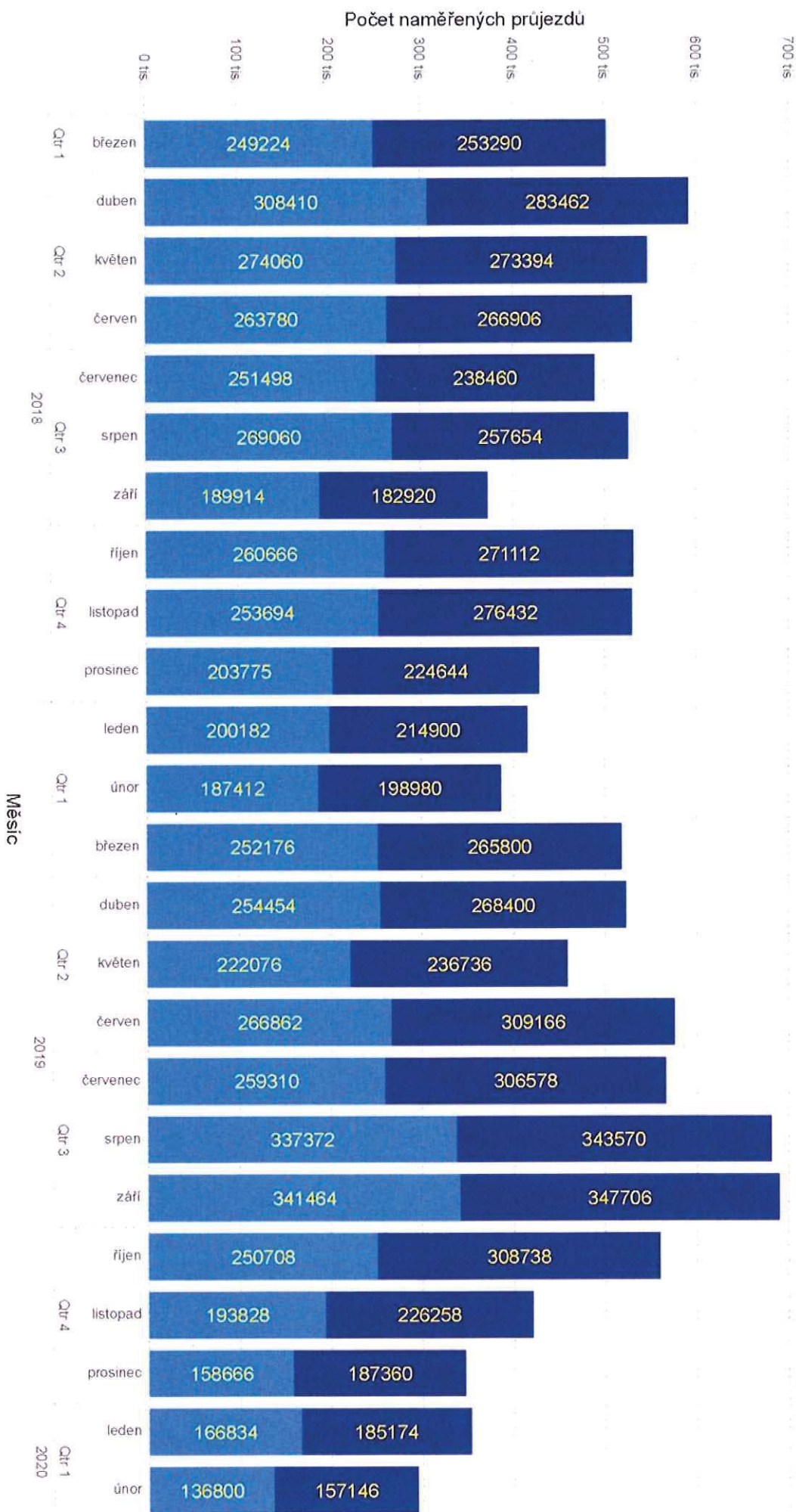
Podpis: .....

\*nehodící se škrtněte



# Měsíční provoz - Láňy 33

Směr jízdy: ● Bohunice -> Sl.Liskovec ● Sl.Liskovec -> Bohunice



Opět zde můžeme vidět rostoucí trend v roce 2019 (z průměrných 500tis. prújezdů měsíčně doprava roste až na necelých 700tis. měsíčně v září 2019), který je následně prudce vystrídán poklesem, z důvodu omezení/uzavření ulice Bohunické ve směru na Heršpice (oprava kanalizace).

Závěrem lze tedy říci, že jakmile bude dokončena oprava kanalizace v ulici Bohunické v Heršpících, můžeme postupně na úseku Láňy (od křižovatky s Ukrajinskou až po Vyhřídálovu) očekávat návrat na hodnoty okolo 25.000 prújezdů oběma směry denně (12-15tis. denně o víkendech a svátcích) neboli 500-700tis prújezdů vozidel měsíčně.

Ph. C. A.

K tomuto stavu by mělo být přiměřeno při jakýchkoliv pokusech o změny v lokalitě – kvanta ovčeni se zae narusem opravu velmi znorsia a **dyo by stezi ospravedinitele jakokou jeonani takovym smerem, který by pripaonou**  
**vystavbou dopravní zátěž ještě navýšil.**

Naopak by se měly hledat způsoby, jak lokálně omezit dopravu a s ní spojené negativní vlivy na ovzduší a kvalitu života na ulici Lány.

Přeji Vám všem pěkný den a doufám v hodnotnou středěční debatu na ÚMČ.

Ing. David Slanař  
tel.: +420 604 289 457  
Lány 296/33  
BRNO – Bohunice  
625 00

#### Přílohy



image001.png – Obrázek, 302 kB

[↓ Stáhnout](#) [Zobrazit >](#)



image004.jpg – Obrázek, 105 kB

[↓ Stáhnout](#) [Zobrazit >](#)



image006.jpg – Obrázek, 116 kB

[↓ Stáhnout](#) [Zobrazit >](#)



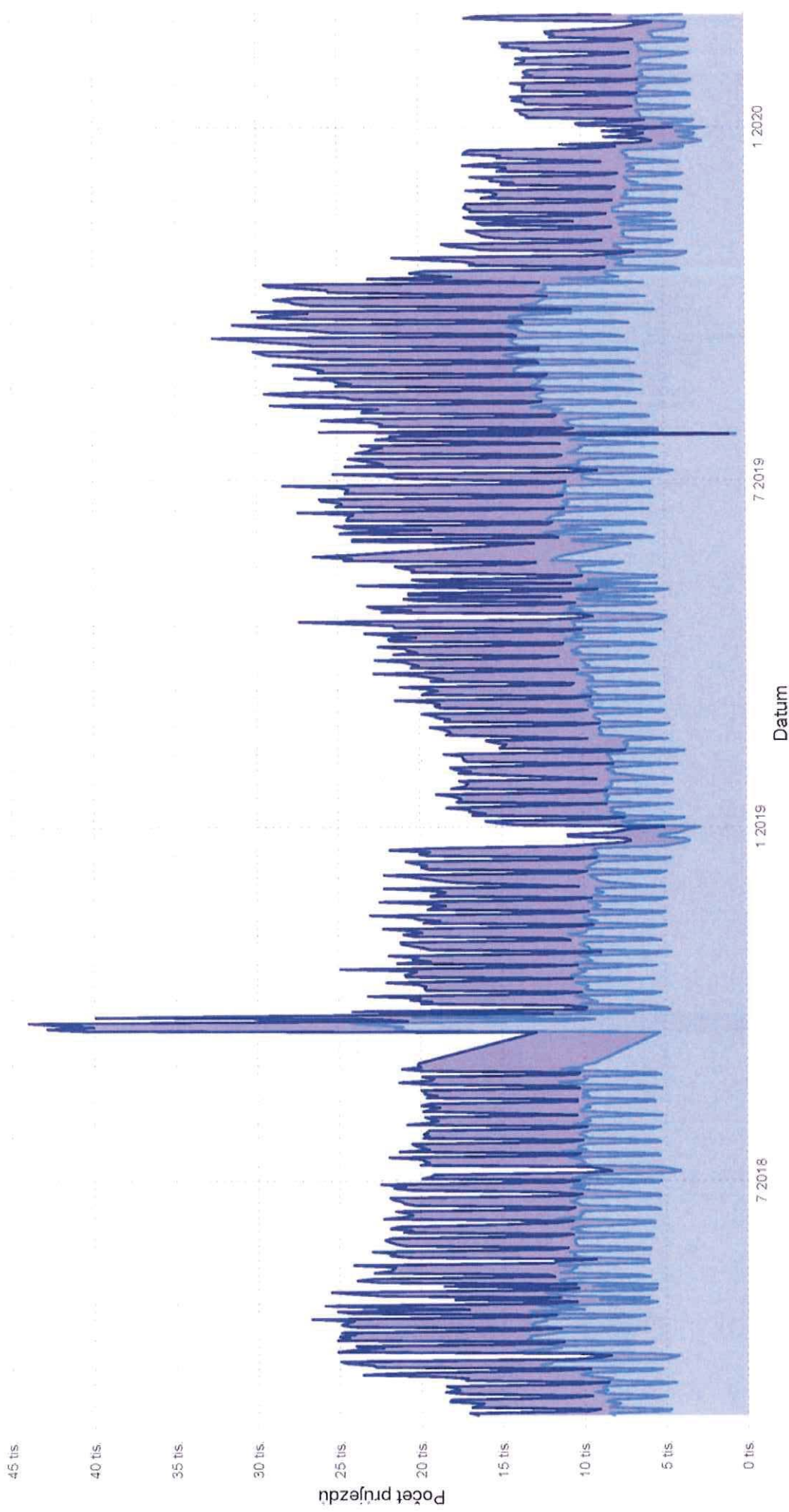
Kamera - Lány.zip – Soubor, 259 kB

[↓ Stáhnout](#) [Zobrazit >](#)

[Stáhnout všechny přílohy](#)



Pr. C. 1a



**Graf celkového počtu denních průjezdů** (jednotlivé „zubý“ značí víkendy a nepracovní dny s nižší dopravní zátěží) nám ukazuje, že v roce 2018 systém naměřil během běžných pracovních dnů průměrně 20.000 průjezdů denně (variance od 15tis do 25tis.), víkendy pak řádově nižší – průměrně cca 10tis. průjezdů oběma směry za jeden víkendový den. Výraznou odchylku v září 2018 činí uzavírka dálnice, kvůli které se na ul. Lány tvořily celodenní kolony vozidel s celkovým počtem pokračujícím 40tis. napočítaných průjezdů (oběma směry) denně. Data z části září 2018 před touto odchylkou chybí z důvodu výpadku napájení kamery (rovný zub od posledního záznamu k navazujícím – v následujícím grafu způsobuje tento výpadek nižší celkovou měsíční hodnotu). Na přelomu roku 2018/2019 (a stejně tak i 2019/2020) lze vždy pozorovat výrazný úbytek pod 10tis. denních průjezdů – toto je pochopitelné v období Vánoc a relativního dopravního klidu až do Silvestra/Nového roku. V roce 2019 pak lze vidět nárůst dopravní zátěže až na průměrných 25.000 průjezdů denně (variance od 15tis do 33tis.). Tento stav je však vlivem dopravního omezení ulice Bohunické směrem na Heršpice (postupná rozsáhlá rekonstrukce kanalizace) od října 2019 skokově snížen na průměrných 17.tis. denních průjezdů. Dále pak uzavírka průjezdu směrem na Heršpice od počátku roku 2020 ovlivnila počet průjezdů na cca 13-15.tis. denně během pracovních dnů (víkendy cca 7tis. oběma směry denně).

Další graf pak ukazuje celkovou dopravní zátěž s rozlišením směrů jízdy na jednotlivé měsíce:

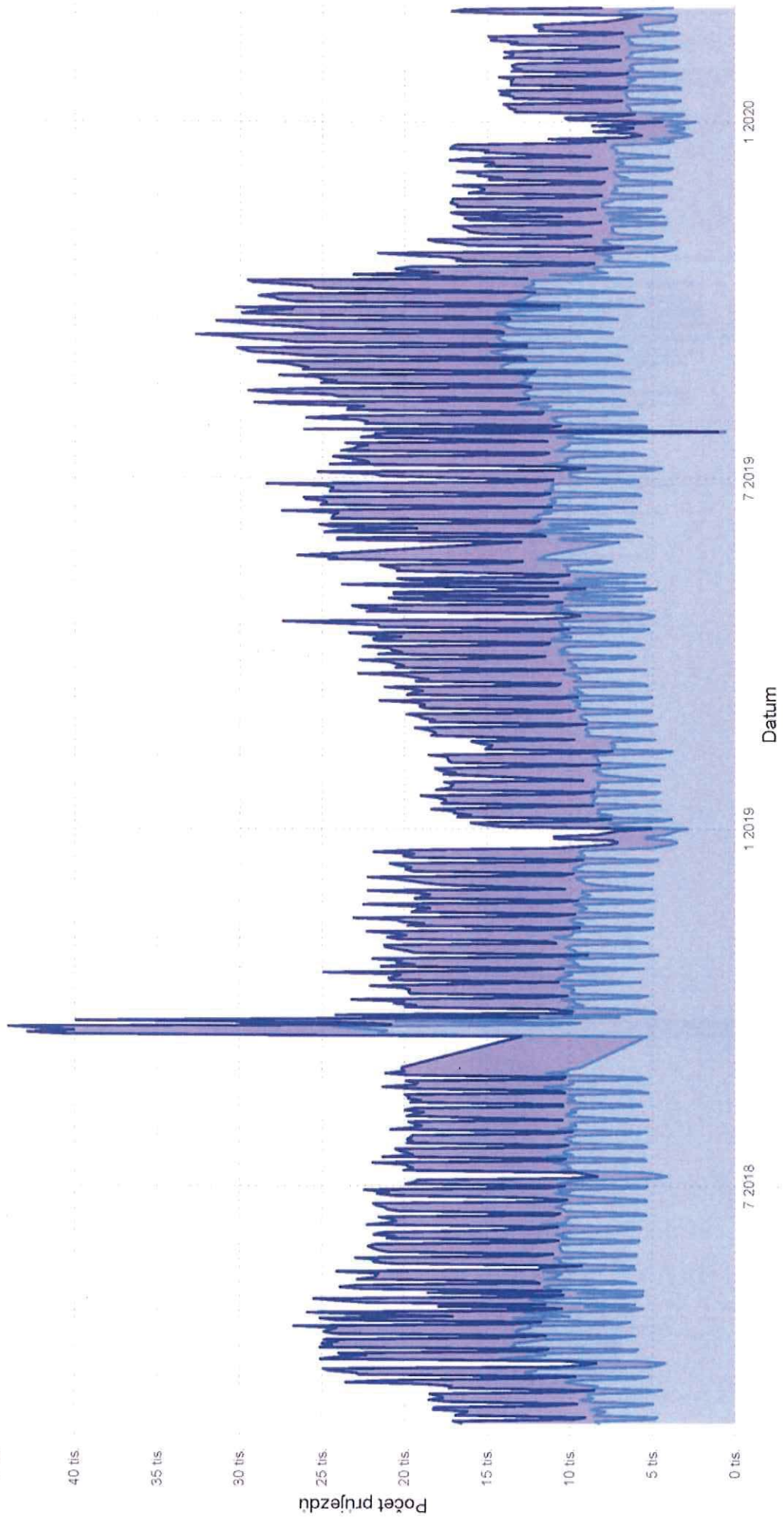


*Př. č. 18*

### Denní provoz - Lány 33

Směr jízdy: ● Bohunice -> St.Lískovec ● St.Lískovec -> Bohunice

45 tis.



1 2020

7 2019

1 2019

7 2018

Datum

Pr. č. 1/e

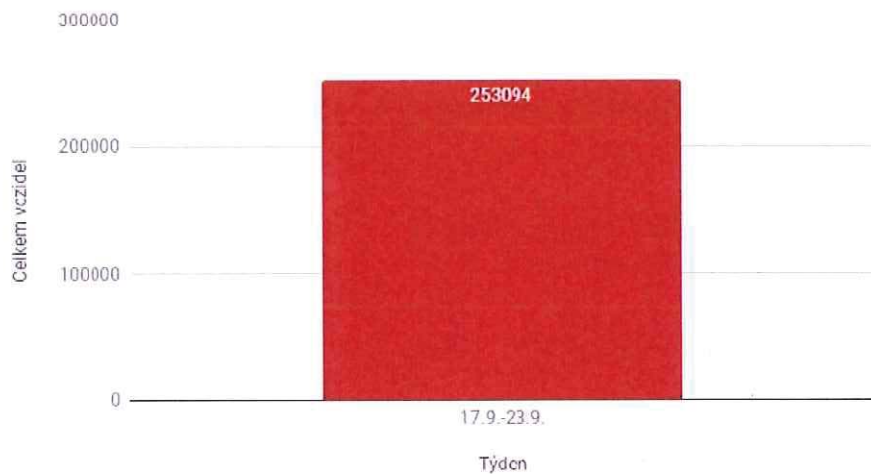
Průměry*	Pracovní dny		Vikendy+Svátky		Pracovní dny	Vikendy+Svátky
	směr město	směr Liskovec	směr město	směr Liskovec	oba směry	oba směry
© 2018, David Slanář						
0:00	36	47	75	98	83	173
1:00	33	26	44	53	59	97
2:00	42	29	43	37	71	80
3:00	69	35	27	22	105	49
4:00	250	70	79	42	319	121
5:00	1275	244	221	78	1520	299
6:00	1969	720	264	166	2689	430
7:00	2454	1161	364	210	3615	574
8:00	2046	1206	622	358	3251	980
9:00	1462	1007	796	475	2469	1271
10:00	1119	979	868	649	2098	1517
11:00	1091	1091	682	1062	2182	1744
12:00	1169	1125	646	977	2293	1623
13:00	1223	1210	729	929	2433	1658
14:00	1229	1608	761	1027	2837	1788
15:00	1421	2012	762	1067	3433	1829
16:00	1403	2187	717	1062	3589	1779
17:00	1243	1957	668	940	3200	1608
18:00	848	1210	602	908	2058	1510
19:00	601	795	495	650	1395	1145
20:00	377	428	292	378	805	670
21:00	246	272	158	252	518	410
22:00	132	243	103	154	375	257
23:00	76	95	90	100	172	190
<b>Celkem*</b>	<b>21813</b>	<b>19758</b>	<b>10108</b>	<b>11694</b>	<b>41571</b>	<b>21802</b>

\* hodnoty udávají počet průjezdů osobních vozidel standardní velikosti, autobusy a nákladní vozidla jsou systémem IVS započítány jako 2-4 osobní auta, dle velikosti

Týden  
17.9.-23.9.

Celkem vozidel  
253094

### Týdenní statistika





[↓ Stáhnout](#) [Zobrazit >](#)



**Lány64-hluk-patek-14-19h.jpg** – Obrázek, 918 kB

[↓ Stáhnout](#) [Zobrazit >](#)



**Lány64-hluk-patek-06-11h.jpg** – Obrázek, 923 kB

[↓ Stáhnout](#) [Zobrazit >](#)



**Lány64-hluk-ctvrtek-14-19h.jpg** – Obrázek, 928 kB

[↓ Stáhnout](#) [Zobrazit >](#)



**Lány64-hluk-ctvrtek-06-11h.jpg** – Obrázek, 948 kB

[↓ Stáhnout](#) [Zobrazit >](#)



**Lány64-hluk-streda-14-19h.jpg** – Obrázek, 945 kB

[↓ Stáhnout](#) [Zobrazit >](#)



**Lány64-hluk-streda-07-10h.jpg** – Obrázek, 763 kB

[↓ Stáhnout](#) [Zobrazit >](#)



**Lány64-hluk-utery-14-18h.jpg** – Obrázek, 873 kB

[↓ Stáhnout](#) [Zobrazit >](#)



**Lány64-hluk-utery-06-11h.jpg** – Obrázek, 932 kB

[↓ Stáhnout](#) [Zobrazit >](#)



**AirLive\_BC-5010-IVS\_Vehicle Counting.pdf** – PDF, 2 MB

[↓ Stáhnout](#) [Zobrazit >](#)



**kolona-ukrajinska.jpg** – Obrázek, 460 kB

[↓ Stáhnout](#) [Zobrazit >](#)



**kolona-krizek.jpg** – Obrázek, 547 kB

[↓ Stáhnout](#) [Zobrazit >](#)



**kolona-ukrajinska2.jpg** – Obrázek, 675 kB

[↓ Stáhnout](#) [Zobrazit >](#)



**kolona-lany64.jpg** – Obrázek, 547 kB

[↓ Stáhnout](#) [Zobrazit >](#)

[Stáhnout všechny přílohy](#)



**Vyjádření zastupitelstva MČ Brno-Bohunice k lokalitě Be-1 ( bývalá Zahradnická škola)**

- V roce 2013 MČ Bohunice **nesouhlasila** se změnou funkčního využití z ploch ZPF na plochy komunikace a prostranství místního významu při ulici Lány a **nesouhlasila** se změnou funkční plochy veřejná vybavenost – školství v rámci areálu bývalé zahradnické školy na plochy určené pro bydlení (XVI. zasedání zastupitelstva MČ Brno-Bohunice konané dne 26.6.2013).
- B5/13-II MČ Bohunice v roce 2016 městská část **navrhovala** změnit část plochy OS na ZPF, vše dle změny B10/13-II.
- B10/13-II MČ Bohunice v roce 2017 **souhlasila** v areálu bývalé zahradnické školy se změnou OS (plochy školství) na ZPF (zemědělský půdní fond) z důvodu návaznosti na stávající využívání území jako plochy zemědělské.
- B5/13-II MČ Bohunice v roce 2017 **nesouhlasila** v areálu bývalé zahradnické školy se změnou ZPF (zemědělský půdní fond), BO (plochy všeobecného bydlení), OS (školství) za účelem přestavby bývalého areálu Střední zahradnické školy pro bydlení a vybavenost.

**Dvořiště-Vyhlídalova**

- B1/15-0 MČ Bohunice v roce 2016 souhlasila se změnou týkající se ulice Dvořiště, Podsedky, Za Kovárnou, konkrétně změnit PV (návrhové plochy pro výrobu) západně od ul. Podsedky a severně od Leskavy na R (návrhové zvláštní plochy pro rekreaci),  
Změnit SO (návrhové smíšené plochy obchodu a služeb) mezi ulicemi Za kovárnou a Podsedky na plochu BC (stabilizované plochy čistého bydlení) – dle skutečného využití v této oblasti (stávající RD),  
Změnit SO (návrhové smíšené plochy obchodu a služeb) západně od ulice Za kovárnou ponechat v šíři 40 m od ulice SO, zbytek plochy na R (návrhové zvláštní plochy pro rekreaci)  
Podél jižní strany ul. Dvořiště a Vyhlídalova ze ZR (návrhové plochy rekreační zeleně) a SO (návrhové smíšené plochy obchodu a služeb) na BC (návrhové plochy čistého bydlení) v šíři 40 m, Zrušení sběrné komunikace

Příloha č. 3

Tabelární přehledy imisních hodnot PM10 naměřených  
automatizovaným systémem BBMLA

Pozn: tučně jsou vyznačeny dny, kdy došlo k překročení povolených denních koncentrací  
PM10 (50 $\mu$ g/m<sup>3</sup> )



## PM<sub>10</sub> - BBMLA

### Podrobný přehled imisních hodnot pro měřicí program

Rok: 2010  
 Látku: PM<sub>10</sub> - částice PM<sub>10</sub>  
 Lokalita: [Brno-Lány](#)  
 Měřicí program: [BBMLA](#)  
 Organizace: SMBrno  
 Kraj: Jihomoravský  
 Okres: Brno-město  
 Jednotka: µg/m<sup>3</sup>  
 Metoda měření: optoelektronická metoda

#### Průměrné denní koncentrace v měrných jednotkách

Den/Měsíc	1	2	3	4	5	6	7	8	9	10	11	12	13	14	15	16	17	18	19	20	21	22	23	24	25	26	27	28	29	30	31	X	Max.	N
1	23,9	15,6	24,4	33,1	33,2	42,7	56,0	58,3	20,4	31,7	59,1	57,2	63,4	39,3	68,7	46,5	32,7	57,4	75,6	54,7	60,9	65,7	119,7	151,0	66,6	90,7	108,2	29,4	30,8	33,0	33,6	54,3	151,0	31
2	45,4	42,3	44,5	40,4	30,5	48,4	44,7	59,8	77,7	55,4	52,1	53,2	24,9	27,1	41,7	51,0	41,5	55,2	49,8	25,5	31,7	41,2	49,5	66,3	71,3	31,1	23,5	14,9		44,3	77,7	28		
3	16,5	23,5	27,7	23,8	17,3	26,7	33,1	41,0	43,4	51,1	61,4	39,1	24,9	10,2	12,6	15,4	36,4	54,2	73,6	81,4	24,9	29,5	45,9	48,3	54,1	25,0	29,7	15,4	16,1	22,4	17,3	33,6	81,4	31
4	15,7	21,1	23,8	16,7	19,4	18,8	37,5	38,1	28,5	15,2	15,6	27,3	27,0	17,2	25,2	29,6	32,2	32,9	30,1	47,3	28,0	27,1	38,2	32,6	33,3	28,6	19,3	23,5	22,3	36,6	27,0	47,3	30	
5	15,5	26,1	19,3	14,9	14,5	11,0	7,7	13,0	20,8	21,4	20,6	15,7	14,7	8,6	9,2	14,0	11,9	11,7	11,2	15,8	14,0	12,4	14,3	11,1	18,0	24,5	16,0	12,8	21,7	10,2	7,1	14,8	26,1	31
6	6,2	5,4	9,3	11,3	11,5	14,9	13,3	24,0	20,3	19,0	26,4	20,5	17,4	12,6	22,5	21,4	18,9	14,3	13,6	13,6	10,6	7,2	7,6	12,0	18,2	19,8	8,3	16,3	23,0	23,4	15,4	26,4	30	
7	29,1	28,7	19,2	15,0	21,8	15,2	9,5	11,9	23,5	20,0	21,2	26,7																					29,1	12
8											35,5	34,4	29,5	23,2	28,6	11,5	8,6	14,6	18,6	25,6	30,9	27,9	42,9	12,3	11,8	23,9	11,9	7,7	8,4	5,1	7,2	42,9	21	
9	11,5	16,1	28,1	20,3	12,9	18,5	25,0	21,5	17,6	25,1	28,1	36,6	25,4	14,9	13,9	17,0	22,2	22,0	21,0	29,7	40,4	44,8	37,4	49,9	44,0	6,2	9,2	9,4	10,6	21,3	23,4	49,9	30	
10	32,4	36,8	23,1	30,3	13,0	28,4	37,5	41,2	47,1	48,8	63,0	77,6	58,5	67,9	37,4	56,9	47,2	47,9	46,9	18,4	20,0	53,5	55,5	53,2	23,5	23,6	43,6	62,3	52,9	54,1	42,8	43,4	77,6	31
11	52,1	89,1	38,2	10,8	23,5	12,6	40,2	24,4	19,9	34,9	20,4	12,3	22,1	29,9	37,4	45,1	60,4	36,7	29,4	33,5	30,9	23,2	9,0	14,8	32,2	40,1	42,0	44,7	27,6	48,2	32,9	89,1	30	
12	63,3	85,9	50,6	99,2	66,4	65,1	75,7	70,2	12,4	14,1	14,0	6,1	15,9	20,2	36,2	57,2	55,5	95,2	71,8	76,9	98,4	86,7	56,9	35,0	15,4	28,9	34,8	41,4	59,1	98,9	112,5	55,5	112,5	31



## PM10 - BBMLA

### Podrobný přehled imisních hodnot pro měřicí program

Rok: 2011  
 Látka: PM<sub>10</sub> - částice PM10  
 Lokalita: [Brno-Lány](#)  
 Měřicí program: [BBMLA](#)  
 Organizace: SMBrno  
 Kraji: Jihomoravský  
 Okres: Brno-město  
 Jednotka: µg/m<sup>3</sup>  
 Metoda měření: optoelektronická metoda

#### Průměrné denní koncentrace v měrných jednotkách

Den/Měsíc	1	2	3	4	5	6	7	8	9	10	11	12	13	14	15	16	17	18	19	20	21	22	23	24	25	26	27	28	29	30	31	X	Max.	N.
1	31,2	25,0	37,5	47,1	36,2	63,9	72,4	63,0	47,6	46,7	55,5	24,1	40,0	23,2	17,9	44,3	36,7	46,1	23,7	22,1	13,1	16,8	25,7	29,7	45,2	46,4	57,9	111,9	81,6	65,3	71,0	44,2	111,9	31
2	56,7	44,0	63,3	33,8	12,4	27,4	50,5	41,3	44,1	82,4	32,1	29,8	30,0	67,9	33,7	49,6	42,6	56,8	65,9	42,5	63,5	70,9	74,1	84,7	60,4	83,8	75,8	96,1		54,1	96,1	28		
3	68,2	70,5	58,9	74,9	47,9	18,8	29,5	44,4	56,4	70,6	43,9	49,1	34,8	52,2	90,1	72,7	47,7	10,6	20,7	26,6	40,8	48,1	40,3	34,2	60,2	35,6	31,8	48,0	41,6	59,5	31,3	47,1	90,1	31
4	24,4	45,0	42,3	30,2	36,6	30,8	18,9	18,4	20,8	11,3	24,0	21,2	9,7	17,5	29,7	38,2	27,1	46,4	44,1	48,8	45,6	43,9	44,9	34,7	32,4	26,6	34,4	54,1	42,6	39,8	32,8	54,1	30	
5	32,2	28,5	14,5	22,4	22,8	32,4	21,1	16,6	27,7	26,4	30,8	27,7	22,8	36,4	17,0	14,2	19,2	24,5	35,4	28,0	24,4	29,6	25,7	28,0	23,4	37,1	18,1	28,0	19,3	25,1	35,5	25,6	37,1	31
6	27,7	19,8	28,1	36,6	27,1	28,5	31,0	15,9	29,7	20,5	23,2	28,4	25,7	21,0	17,0	19,0	17,8	8,7	5,9	9,6	14,8	16,2	12,7	9,5	13,4	13,6	14,4	11,8	24,3	19,6	19,7	36,6	30	
7	12,7	11,4	5,8	13,0	16,2	17,8	26,3	13,1	17,6	6,8	12,1	23,1	33,2	9,5	17,0	19,7	21,6	8,9	26,0	5,8	13,5	18,0	15,1	10,5	15,4	19,5	23,9	22,2	19,5	7,7	8,1	15,8	33,2	31
8	14,1	24,8	30,5	39,5	24,0	34,0	17,1	7,3																									39,5	10
9	34,2	28,8	31,6	29,4	20,0	11,0	10,0	8,8	10,5	18,1	20,3	12,4	12,5	11,8	17,1	28,1	36,3	18,8	7,5	20,2	33,9	22,9	23,7	36,5	33,8	39,5	39,6	17,0	18,1	21,9	22,5	39,6	30	
10	20,9	23,5	33,6	37,4	23,4	30,2	15,1	11,1	12,8	16,2	12,0	13,1	16,0	13,5	22,2	30,5	39,9	64,7	44,4	23,3	26,8	58,7	69,4	46,2	31,0	38,7	37,4	54,0	53,9	69,3	88,2	34,8	88,2	31
11	98,2	100,0	93,3	80,2	73,8	70,9	55,9	60,1	85,4	53,9	53,2	95,3	115,7	115,4	129,0	79,5	81,9	69,6	60,4	31,1	36,7	38,7	31,0	31,8	30,8	38,8	48,6	43,9	42,0	46,9	66,4	129,0	30	
12	47,3	30,1	41,7	12,0	13,4	22,0	11,6	18,2	26,4	21,0	30,8	42,0	39,6	35,0	36,9	11,5	8,6	15,6	44,0	52,6	34,4	50,0	67,5	24,2	16,9	18,5	27,6	24,2	19,7	7,1	44,3	28,9	67,5	31

## PM10 - BBMLA

### Podrobný přehled imisních hodnot pro měřicí program

Rok: 2012  
 Látka: PM<sub>10</sub> - částice PM10  
 Lokalita: [Brno-Lány](#)  
 Měřicí program: [BBMLA](#)  
 Organizace: SMBrno  
 Kraj: Jihomoravský  
 Okres: Brno-město  
 Jednotka: µg/m<sup>3</sup>  
 Metoda měření: optoelektronická metoda

#### Průměrné denní koncentrace v měrných jednotkách

Den/Měsíc	1	2	3	4	5	6	7	8	9	10	11	12	13	14	15	16	17	18	19	20	21	22	23	24	25	26	27	28	29	30	31	X	Max.	N	
1	48,0	52,5	24,9	9,0	3,3	6,7	9,1	8,6	11,5	12,5	22,5	11,3	8,8	9,9	11,5	21,6	14,6	45,7	22,7	12,8	11,0	5,6	8,8	18,1	26,2	31,7	87,8	97,8	147,3	125,8	117,8	33,7	147,3	31	
2	73,3	47,0	50,1	57,9	47,2	75,7	73,1	102,9	103,5	49,2	67,8	95,6	94,1	60,6	7,9	23,9	28,5	34,6	40,3	30,6	44,7	51,8	34,9	13,0	12,1	10,8	19,1	18,4	12,6						
3	21,2	34,1	23,5	39,7	57,1	35,2	47,3	52,2	54,5	47,5	18,6	16,2	26,2	26,4	41,7	83,1	89,3	58,4	29,4	46,9	50,2	58,9	73,2	49,4	20,4	31,4	43,1	34,8	30,5	11,6	15,3	40,9	89,3	31	
4	22,3	30,8	49,7	30,0	37,2	37,9	24,1	12,0	19,1	34,3	25,2	29,0	27,2	31,6	12,0	12,0	24,0	45,2	24,6	23,4	22,3	9,3	11,7	16,6	15,7	20,0	25,0	31,5	34,9	35,7					
5	27,9	31,4	25,8	29,6	20,0	8,8	16,0	19,6	19,3	17,8	22,5	15,1	11,9	19,8	23,3	13,6	17,4	27,5	22,6	19,7	30,9	27,0	30,7	26,2	28,1	21,6	19,4	19,1	18,5	20,5	16,9	21,6	31,4	31	
6	10,0	19,6	16,0	16,2	12,9	19,6	13,0	9,9	10,7	18,4	18,9	17,4	14,7	12,9	18,0	14,9	17,2	27,5	28,8	24,2	16,8	13,5	22,0	12,1	6,2	15,2	18,2	18,6	29,4	30,1	17,4	30,1	30		
7	31,4	34,3	26,8	28,5	26,9	26,2	19,6	12,1	11,0	16,5	15,8	9,9	19,0	19,2	12,4	10,7	10,2	16,2	13,8	11,4	15,3	6,9	18,2	28,5	24,2	26,9	40,2	26,2	17,9	14,6	21,7	19,8	40,2	31	
8	24,8	27,9	16,7	19,6	16,5																														
9	15,4	40,1	38,8	32,2	27,8	14,6	20,4	22,0	18,9	31,1	43,0	8,9	9,1	18,2	16,8	18,1	28,0	43,2	17,5	18,9	30,3	18,2	15,8	28,5	15,7	25,0	16,2	18,3	19,5	22,0	23,1	43,2	30		
10	31,8	35,6	29,2	21,3	21,0	16,1	11,6	22,9	29,9	31,2	37,1	35,7	32,2	32,6	20,0	20,9	33,3	27,5	48,2	67,7	78,2	74,0	49,2	51,1	30,7	20,6	9,2	13,5	17,9	21,3	25,7	32,2	78,2	31	
11	23,6	22,5	42,5	42,0	17,2	21,4	14,7	40,1	41,8	34,8	35,4	58,6	40,2	76,5	40,5	34,3	53,5	40,4	60,4	78,4	43,8	46,9	35,9	35,4	40,9	50,5	35,6	36,5	9,4	26,2	39,3	78,4	30		
12	45,8	37,5	31,1	35,2	49,4	24,0	46,5	43,9	49,0	45,2	37,7	39,9	67,3	45,4	61,3	49,6	33,7	42,7	26,6	68,7	87,3	73,6	25,0	50,4	32,5	40,6	26,9	25,2	31,8	52,6	91,3	45,7	91,3	31	



## PM<sub>10</sub> - BBMLA

### Podrobný přehled imisních hodnot pro měřicí program

Rok: 2013  
 Látka: PM<sub>10</sub> - částice PM<sub>10</sub>  
 Lokalita: [Brno-Lány](#)  
 Měřicí program: [BBMLA](#)  
 Organizace: SMBrno  
 Kraj: Jihomoravský  
 Okres: Brno-město  
 Jednotka: µg/m<sup>3</sup>  
 Metoda měření: optoelektronická metoda

#### Průměrné denní koncentrace v měřících jednotkách

Den/Měsíc	1	2	3	4	5	6	7	8	9	10	11	12	13	14	15	16	17	18	19	20	21	22	23	24	25	26	27	28	29	30	31	X	Max.	N	
1	45,1	42,8	18,4	9,1	7,2	11,3	35,2	56,9	64,3	20,8	12,4	34,5	43,4	66,1	37,6	41,7	31,4	29,0	59,4	76,7	75,5	76,3	102,3	79,0	57,3	60,5	65,9	117,5	50,0	31,6	7,6	47,3	117,5	31	
2	21,4	16,1	14,1	7,9	12,2	23,6	35,0	30,0	26,8	33,8	37,3	64,1	52,9	54,4	85,8	51,4	42,3	69,9	23,1	21,3	39,4	51,3	45,6	48,6	70,7	21,7	36,0	70,1			39,5	85,8	28		
3	21,5	40,6	25,3	48,5	36,9	34,3	40,1	61,5	59,2	60,3	37,7	65,0	66,4	37,2	27,6	35,3	31,4	24,6	23,3	30,2	22,7	30,0	24,2	27,4	32,0	34,2	40,0	34,7	38,3	55,2	32,1	38,0	66,4	31	
4	29,6	40,8	22,3	35,4	37,9	36,2	32,4	41,1	46,2	22,3	20,7	18,7	20,2	32,3	39,5	48,8	79,0	62,7	28,8	40,3	44,0	62,7	48,0	55,5	48,8	44,0	49,1	33,8	44,0	52,1	40,6	79,0	30		
5	45,8	47,2	9,6	22,9	24,9	28,3	22,6	26,5	35,4	17,2	18,0	13,8	11,1	21,8	22,3	22,9	28,9	11,5	19,5	8,6	7,7	9,7	21,8	23,5	19,6	6,2	10,2	16,3	24,9	12,2	11,0	20,1	47,2	31	
6																																		0	
7	17,3	27,9	25,4	17,0	19,5	16,8	17,3	18,3	26,6	30,3	18,2	17,8	15,8	20,9	21,1	20,2	23,9	26,2	20,4	19,6	11,4	18,0	22,9	25,5	35,2	36,6	32,4						36,6	29	
8																																		45,0	4
9	17,7	23,7	11,4	17,8	31,3	30,8	38,0	32,6	15,3	14,5	18,6	13,5	18,4	22,6	18,6	7,8	15,4	13,0	15,7	21,1	16,4	18,4	19,4	20,0	23,5	25,3	24,9	29,3	27,5	28,9	21,1	38,0	30		
10	27,7	31,3	33,3	27,8	32,3	40,6	55,6	87,1	50,9	36,3	35,7	34,9	43,4	31,3	24,3	32,9	21,8	33,5	48,8	53,7	45,3	43,4	34,7	40,8	23,2	13,4	15,6	16,8	10,5	14,9	35,4	87,1	31		
11	18,9	16,0	4,2	3,3	4,9	3,1	10,4	8,2	5,9	3,3	2,5	10,9	6,7	8,1	11,7	23,0	11,4	10,5				44,6	18,5	9,2	10,3	16,7	34,3	33,7	22,9	20,0	13,8	44,6	27		
12	18,4	27,5	51,4	36,5	18,3	10,1	16,1	28,2	8,9	40,3	42,6	19,3	19,1	29,3	39,3	47,5	30,9	23,4	33,9	46,6	44,6	46,3	44,1	40,9	17,5	30,2	27,8	30,1	23,0	37,3	55,8	31,8	55,8	31	



## PM<sub>10</sub> - BBMLA

### Podrobný přehled imisních hodnot pro měřicí program

**Rok:** 2014  
**Látka:** PM<sub>10</sub> - částice PM10  
**Lokalita:** [Brno-Lány](#)  
**Měřicí program:** [BBMLA](#)  
**Organizace:** SMBrno  
**Kraj:** Jihomoravský  
**Okres:** Brno-město  
**Jednotka:** µg/m<sup>3</sup>  
**Metoda měření:** optoelektronická metoda

#### Průměrné denní koncentrace v měrných jednotkách

Den/Měsíc	1	2	3	4	5	6	7	8	9	10	11	12	13	14	15	16	17	18	19	20	21	22	23	24	25	26	27	28	29	30	31	X	Max.	N
1	46,0	65,3	60,5	43,0	28,2	43,0	31,8	23,6	27,7	23,6	32,2	28,4	57,8	49,4	28,9	45,7	53,8	41,4	27,7	25,6	19,3	43,6	45,1	80,3	35,6	63,8	69,0	79,8	90,2	53,6	39,8	45,3	90,2	31
2	34,0	30,8	36,1	38,2	53,3	74,8	50,7	43,3	31,3	19,1	28,5	35,8	39,5	27,4	21,1	27,9	31,1	36,9	38,3	49,6	47,9	24,2	28,8	44,0	37,7	61,7	78,3	55,6			40,2	78,3	28	
3	31,1	48,3	44,3	44,3	45,7	42,6	50,1	64,4	46,5	46,8	54,9	38,8	70,8	76,3	29,5	11,9	24,5	34,0	13,2	24,8	37,1	29,1	11,9	9,8	21,3	28,9	30,1	40,4	68,8	49,3	52,9	39,4	76,3	31
4	52,9	58,5	64,4	74,1	70,2	51,1	48,8	24,2	14,7	14,2	25,1	36,1	40,6	15,1	12,4	13,2	26,1	31,0	39,2	16,1	25,3	24,9	18,4	27,0	25,7	28,4	28,2	27,4	28,7	39,0	33,4	74,1	30	
5	34,8	36,7	14,0	17,3	25,8	30,2	24,9	14,7	7,0	13,9	9,1	6,9	11,4	11,3	15,6	5,1	11,4	14,1	17,7	14,9	22,0	29,9	53,9	24,5	11,9	32,0	19,5	9,0	7,0	9,9	13,7	18,4	53,9	31
6	16,2	17,2	22,9	27,5	12,8	14,1	18,4	17,1	21,4	34,7	33,5	17,2	13,1	13,4	8,7	12,1	13,1	18,0	18,4	8,9	14,8	13,8	13,6	14,4	14,5	14,4	18,1	22,1	10,1	14,3	17,0	34,7	30	
7	14,4	20,1	16,0	24,1	25,1	15,7	26,2	22,3	3,9	7,2	22,0	25,2	20,9	15,4	14,9	19,4	21,5	32,3	26,6	30,7	32,4	31,4	17,7	13,7	20,9	25,7	21,6	24,4	24,5	26,0	18,2	21,3	32,4	31
8	28,1	28,7	23,4	19,0	16,3																													
9	7,0	9,1	39,1	38,2	45,6	39,5	29,4	33,5	31,4	22,5	19,0	12,4	26,5	20,5	34,6	37,9	33,9	34,5	40,6	26,0	13,8	13,4	12,9	18,9	20,3	17,8	16,6	23,8	35,8	38,2	26,4	45,6	30	
10	28,0	18,8	32,4	47,0	30,8	40,5	43,8	38,1	37,4	41,4	49,5	31,4	50,4	20,1	34,8	25,7	15,6	31,0	28,8	25,5	15,3	6,5	12,5	33,7	38,0	32,7	42,9	53,6	45,4	55,2	57,0	34,3	57,0	31
11	46,2	49,9	63,5	25,9	28,6	34,9	53,8	29,0	47,0	52,6	48,5	45,0	51,4	56,4	33,8	29,9	23,0	19,2	19,7	19,5	23,8	32,8	37,6	43,4	54,1	36,2	36,7	47,5	64,5	62,2	40,6	64,5	30	
12	44,8	66,6	89,1	75,6	43,9	64,1	22,5	26,3	25,5	36,1	27,2	27,7	53,4	86,1	54,3	57,1	21,6	14,1	6,3	6,5	12,6	6,6	7,6	12,3	7,2	14,9	32,0	32,5	21,3	38,1	54,2	35,1	89,1	31

## PM10 - BBMLA

### Podrobný přehled imisních hodnot pro měřicí program

Rok: 2015  
 Látka: PM<sub>10</sub> - částice PM10  
 Lokalita: [Brno-Lány](#)  
 Měřicí program: [BBMLA](#)  
 Organizace: SMBrno  
 Kraj: Jihomoravský  
 Okres: Brno-město  
 Jednotka: µg/m<sup>3</sup>  
 Metoda měření: optoelektronická metoda

#### Průměrné denní koncentrace v měřných jednotkách

Den/Měsíc	1	2	3	4	5	6	7	8	9	10	11	12	13	14	15	16	17	18	19	20	21	22	23	24	25	26	27	28	29	30	31	X	Max.	N
1	113,8	35,5	13,8	7,1	11,9	36,4	38,1	51,2	9,0	6,3	7,3	13,3	52,2	34,9	21,9	44,6	30,8	29,0	58,9	41,7	54,9	74,8	30,5	23,4	17,5	31,8	26,3	20,1	27,7	19,2	29,6	32,7	113,8	31
2	66,9	52,5	32,8	27,9	39,0	33,7	33,9	9,5	6,2	12,6	24,7	41,0	53,9	46,5	40,9	65,2	37,8	52,8	58,5	83,1	64,1	46,5	55,3	31,1	24,5	31,9	37,0	45,8		41,3	83,1	28		
3	43,3	10,0	21,1	22,0	20,8	33,6	52,2	41,7	51,2	60,3	21,3	23,0	28,7	23,3	37,3	37,5	60,5	50,2	55,5	66,8	77,6	24,3	52,0	74,9	47,2	41,4	19,9	33,0	18,8	6,3	5,5	37,5	77,6	31
4	6,0	6,9	15,4	21,3	11,8	12,9	21,2	28,6	42,6	42,4	28,8	19,7	15,3	26,1	24,6	33,7	19,7	13,1	20,9	15,4	20,7	24,3	34,3	33,5	26,5	14,0	28,0	20,9	19,2	35,6	22,8	42,6	30	
5	22,7	25,7	30,8	36,5	26,2	11,3	12,4	15,0	12,6	13,4	18,4	25,4	17,6	17,8	25,2	15,7	13,7	24,2	18,2	13,3	19,7	22,1	15,6	15,9	22,0	18,2	15,2	21,6	31,6	13,1	16,9	19,6	36,5	31
6	20,2	17,4	16,6	21,0	21,6	27,6	22,1	29,2	21,6	27,5	32,8	37,3	26,4	19,5	16,2	11,4	14,0	17,6	12,7	8,2	10,7	10,5	6,7	10,4	12,7	15,7	10,6	7,5	11,1	16,2	17,8	37,3	30	
7	16,2	13,6	15,9	16,3	17,2	18,6	20,5	9,8	7,6	6,0	9,8	11,6	8,2	5,8	9,3	12,7	13,8	16,0	15,9	7,0	12,3	18,0	11,5	17,6	10,0	5,9	7,4	10,0		12,3	20,5	28		
8																	3,8	22,0	23,0	20,6	27,9	19,8	24,7	4,9	5,7	20,7	22,1	16,7	21,1	21,9	27,9	14		
9	14,4	6,3	8,6	10,1	6,6	2,4	3,4	4,8	8,1	16,4	18,5	14,1	20,6	10,7	17,6	15,2	13,0	6,2	8,0	7,1	11,2	12,3	9,2	10,9	13,2	7,5	5,1	5,0	9,4	10,7	10,2	20,6	30	
10	20,6	19,0	23,5	31,4	32,3	32,8	28,9	48,6	47,3	36,6	31,5	35,6	36,2	27,4	19,4	15,4	19,8	24,0	33,4	24,8	22,1	27,1	22,4	40,5	36,2	34,7	28,2	42,0	38,2	27,5	53,6	31,0	53,6	31
11	37,2	56,8	76,0	100,4	108,1	93,7	103,7	40,2	36,8	9,1	24,8	24,2	41,8	8,1	8,1	24,1	28,8	18,3	17,2	6,0	24,1	24,9	20,3	34,8	32,8	29,1	34,2	20,2	7,5	3,6	36,5	108,1	30	
12	5,6	13,6	36,1	37,0	54,6	15,7	18,1	17,7	22,0	33,6	28,4	34,2	13,7	33,7	49,1	33,2	16,7	30,1	23,4	17,6	22,5	25,9	40,5	40,6	23,3	40,7	25,2	38,2	44,0	22,8	26,5	28,5	54,6	31



## PM<sub>10</sub> - BBMLA

### Podrobný přehled imisních hodnot pro měřicí program

Rok: 2016  
 Látka: PM<sub>10</sub> - částice PM<sub>10</sub>  
 Lokality: [Brno-Lány](#)  
 Měřicí program: [BBMLA](#)  
 Organizace: SMBřno  
 Kraj: Jihomoravský  
 Okres: Brno-město  
 Jednotka: µg/m<sup>3</sup>  
 Metoda měření: optoelektronická metoda

#### Průměrné denní koncentrace v měrných jednotkách

Den/Měsíc	1	2	3	4	5	6	7	8	9	10	11	12	13	14	15	16	17	18	19	20	21	22	23	24	25	26	27	28	29	30	31	X	Max.	N	
1	55,5	67,1	62,3	41,8	67,8	55,1	49,9	43,2	60,0	31,3	35,7	12,6	6,5	22,5	19,8	23,0	26,9	33,1	59,5	47,9	24,7	62,3	66,8	100,0	81,7	64,1	64,1	39,1	23,7	41,8	8,9	45,1	100,0	31	
2	26,1	11,4	12,9	12,2	22,4	28,1	20,8	18,4	7,0	6,8	13,6	29,0	30,1	22,1	25,4	18,9	30,4	24,8	28,5	8,2	5,1	31,7	26,6	21,4	33,5	35,6	33,5	52,3	26,4		22,9	52,3	29		
3	26,0	26,8	15,5	38,3	15,9	13,9	15,3	13,7	44,4	34,2	14,7	12,4	19,8	25,0	21,2	50,2	54,9	47,0	46,9	29,3	16,1	22,0	22,7	25,9	34,8	25,0	27,3	32,9	15,7	27,3	25,6	27,1	54,9	31	
4	20,8	24,0	27,0	39,0	54,0	20,7	25,7	17,9	8,5	13,4	35,1	55,3	34,4	24,8	28,1	32,1	9,9	20,3	21,4	18,5	26,4	19,0	23,4	12,0	18,3	7,5	14,3	19,3	21,6	33,3	24,2	24,2	55,3	30	
5	25,3	22,1	19,2	13,1	19,5	23,3	16,1	13,3	17,6	15,0	22,5	28,2	20,8	18,0	7,4	9,9	13,5	28,3	25,8	22,5	13,1	21,9	20,4	23,8	27,2	30,0	23,7	21,5	23,1	14,9	10,4	19,7	30,0	31	
6	13,1	14,4	19,0	31,8	22,5	15,4	15,2	19,6	24,3	20,4	14,4	20,5	13,0	10,4	15,2	21,7	8,8	6,9	8,5	23,3	16,6	17,5	28,7	40,7	34,3	12,8	16,8	13,4	14,0	20,2	18,5	40,7	30		
7	20,4	14,3	7,5	7,3	10,7	8,5	10,2	21,1	13,0	20,8	19,8	12,1	16,8	8,7	9,7	11,2	14,7	15,7	11,4	12,9	21,7	28,5	30,4	31,6							15,8	31,6	24		
8						13,3	19,4	19,0	25,5	27,4	15,2	10,4	10,2	15,7	17,7	14,3	21,8	21,1	25,4	33,2	25,1	13,8	12,0	17,0	20,0	23,6	24,0	32,2	32,1	21,1	12,6	23,0	20,2	33,2	27
9	25,6	32,1	33,7	18,3	8,1	19,3	40,0	34,8	35,4	34,1	36,8	45,4	43,1	35,4	39,4	49,9	11,0	7,9	25,0	17,5	15,6	17,3	31,4	34,1	28,6	39,3	41,3	37,2	29,1	35,2	30,1	49,9	30		
10	40,4	16,5	7,2	7,3	3,5	13,2	24,7	27,0	16,2	19,8	12,9	8,5	22,1	18,7	42,7	36,5	33,2	36,0	34,8	20,0	27,4	34,7	32,4	40,5	28,4	27,5	43,1	44,6	15,1	17,3	30,5	25,2	44,6	31	
11	32,2	9,8	27,1	31,8	74,5	20,8	26,6	45,6	49,7	31,4	32,3	22,6	19,1	30,5	46,7	28,5	49,9	61,0	36,5	32,7	36,3	36,1	43,8	65,5	39,8	53,2	10,6	9,3	22,1	36,2	35,4	74,5	30		
12	18,0	12,0	34,0	57,7	49,8	37,1	58,5	52,7	51,2	48,0	13,8	14,1	37,4	52,3	30,5	47,2	43,4	52,6	49,7	28,4	30,1	23,4	33,1	37,5	6,4	5,8	9,8	9,7	35,1	56,0	131,0	37,6	131,0	31	



## PM10 - BBMLA

### Podrobný přehled imisních hodnot pro měřicí program

Rok: 2017  
 Látka: PM10 - částice PM10  
 Lokalita: [Brno-Lány](#)  
 Měřicí program: [BBMLA](#)  
 Organizace: SMBRno  
 Kraj: Jihomoravský  
 Okres: Brno-město  
 Jednotka: µg/m<sup>3</sup>  
 Metoda měření: optoelektronická metoda

#### Průměrné denní koncentrace v měrných jednotkách

Den/Měsíc	1	2	3	4	5	6	7	8	9	10	11	12	13	14	15	16	17	18	19	20	21	22	23	24	25	26	27	28	29	30	31	X	Max:	N
1	75,1	49,4	15,4	4,9	8,5	15,8	48,4	63,0	48,1	61,6	67,4	44,2	13,7	17,3	31,1	50,6	21,5	50,7	85,8	109,3	86,2	64,0	62,9	46,2	48,3	55,2	58,2	61,0	60,7	68,7	66,9	50,3	109,3	31
2	87,0	51,6	70,6	46,1	39,0	32,5	54,5	88,0	49,5	29,7	68,2	118,8	87,1	72,9	125,2	74,9	29,8	52,3	40,7	14,8	16,1	15,8	7,6	29,9	39,2	43,2	21,8				52,1	125,2	27	
3	15,3	13,2	20,0	21,6	18,6	17,6	16,1	33,1	25,9	11,8	20,6	28,0	34,0	45,0	32,2	35,3	34,7	7,9	13,0	24,3	20,7	12,9	44,8		27,2	13,1	26,6	27,5	26,5	29,3	29,9	24,2	45,0	30
4	35,5	28,5	20,8	27,1	28,2	12,4	11,8	16,0	20,0	17,9	20,3	12,5	26,0	19,4	10,6	12,0	12,6	15,9	23,5	27,1	15,5	8,7	20,5	22,5	14,4	10,5	12,0	25,5	26,9	19,1	35,5	29		
5	18,6	9,9	27,5	24,7	23,1	20,3	16,1	7,3	8,5	17,7	17,9	18,4	20,6	19,7	17,1	16,5	18,6	22,3	20,7	11,9	12,8	21,9	21,2	12,3	15,2	11,8	14,7	10,9	18,0	19,9	17,3	27,5	31	
6	9,2	14,7	15,0	10,9	16,1	15,0	5,0	9,3	12,3	10,4	10,5	15,0	14,2	10,8	17,0	14,8	10,7	10,2	14,2	18,3	13,9	15,4	28,6	16,0	17,9	9,6	22,9	25,1	6,1	6,3	13,9	28,6	30	
7	5,1	11,7	10,0													31,6	24,4	20,3	22,8	13,2	12,5	8,1	4,0	23,1	14,8	24,3	21,4	22,7			31,6	16		
8	29,6	21,9	35,8	21,4	16,6	14,1	14,9	14,7	26,2	26,7	14,5	7,7	9,5	19,8	21,5	19,6	27,6	25,4	7,9	9,0	11,7	14,6	12,5	27,3	22,7	26,1	22,2	10,2	19,0	25,6	25,5	19,4	35,8	31
9	4,6	6,5	6,6	10,4	13,5	14,1	13,2	17,5	21,3	15,2	17,0	10,1	6,7	6,3	5,6	20,9	17,8	16,8	17,7	18,9	16,4	16,4	15,7	16,1	25,8	26,6	44,4	37,2	35,7	33,4	17,6	44,4	30	
10	31,5	39,6	22,6	15,0	8,4	6,5	9,3	7,0	13,4	12,9	17,1	17,9	21,5	27,0	26,6	36,8	48,5	54,4	56,2	43,1	32,9	8,9	10,3	18,1	27,1	33,8	10,4	8,5	5,7	7,3	22,6	56,2	30	
11	25,1	26,4	30,5	31,4	33,6	21,6	47,6	58,0	40,5	16,3	8,4	10,7	12,2	23,2	36,6	36,0	24,5	5,9	8,6	16,6	29,7	37,5	35,9	24,2	19,6	24,5	23,6	25,8	20,1	26,0	58,0	29		
12	47,3	38,1	24,9	11,0	10,5		46,1	57,2	11,9	10,4	8,5	10,2	17,4	32,3	35,6	20,5	27,6	37,8	32,8	29,0	14,1	11,7	8,1	37,7	50,6	19,5	9,6	21,1	33,6	87,8	27,7	87,8	29	





## PM<sub>10</sub> - BBMLA

### Podrobný přehled imisních hodnot pro měřicí program

**Rok:** 2019  
**Látka:** PM<sub>10</sub> - částice PM<sub>10</sub>  
**Lokalita:** [Brno-Lány](#)  
**Měřicí program:** [BBMLA](#)  
**Organizace:** SMBрно  
**Kraj:** Jihomoravský  
**Okres:** Brno-město  
**Jednotka:** µg/m<sup>3</sup>  
**Metoda měření:** optoelektronická metoda

#### Průměrné denní koncentrace v měrných jednotkách

Den/Měsíc	1	2	3	4	5	6	7	8	9	10	11	12	13	14	15	16	17	18	19	20	21	22	23	24	25	26	27	28	29	30	31	X	Max.	N
1	32,5	5,4	5,8	21,4	7,7	3,9	27,7	14,8	7,9	16,0	12,7	11,9	3,9	6,0	7,9	12,2	25,3	9,3	34,3	45,3	72,6	89,5	36,5	40,4	42,4	63,8	36,8	39,3	49,0	27,0	89,5	29		
2	33,9	26,8	23,7	13,8	34,0	39,1	43,3	52,3	57,0	53,2	13,2	6,9	17,1	20,1	36,2	46,4	67,0	79,4	61,7	33,5	35,6	12,7	15,2	32,6	31,2	24,8	32,7	41,6	35,2	79,4	28			
3	26,7	26,5	22,7	19,5	5,5	14,5	15,6	6,1	6,9	6,3	4,3	12,1	10,9	5,4	5,6	6,8	27,5	9,1	16,5	24,6	40,4	47,7	45,2	36,6	22,1	14,2	17,4	24,2	31,2	37,9	32,4	20,1	47,7	31
4	23,1	37,4	65,3	42,2	41,2	20,4	24,7	37,9	47,6	50,0	40,9	31,9	27,5	33,3	26,6	29,6	26,1	25,1	27,3	29,5	21,7	18,0	30,3	47,5	36,8	39,6	11,5	9,2	8,9	26,5	31,2	65,3	30	
5	32,1	24,4	20,2	15,8	7,2	9,8	15,0	21,3	15,5	10,9	13,7	4,8	9,2	8,5	6,2	11,1	16,8	22,0	20,2	13,4	9,5	6,6	11,0	12,6	20,0	19,7	25,6	14,8	12,3	12,7	13,6	14,7	32,1	31
6	16,5	17,6	19,0	23,5	23,6	25,0	18,9	19,6	15,3	28,9	24,9	31,3	30,0	36,9	40,9	19,9	13,0	18,0	23,9	24,8	13,7	17,1	18,9	17,7	24,0	29,5	22,0	16,7	15,5	22,1	22,3	40,9	30	
7	25,2	21,3	12,4	11,9	13,6	12,8	13,8	11,1	8,1	9,2	11,9	16,2	15,7	16,0	11,5	20,4	10,6	16,6	18,8	21,8	16,6	16,1	17,6	11,8	10,1	13,8	12,3	11,6	14,9	18,4	14,7	25,2	30	
8	24,3	9,6	9,7	14,1	17,9	12,8	13,0	13,6	5,7	8,7	10,0	10,9	11,4	10,7	13,6	16,1	10,9	9,7	9,3	11,9	18,1	16,5	22,6	31,5	21,3	10,0	13,1	9,0	9,2	9,6	13,5	31,5	30	
9	15,6	12,2	7,8	13,2	7,4	13,4	18,0	19,1	19,4	5,3	14,3	27,6	31,8	34,2	30,5	14,2	21,5	25,3	38,8	26,1	30,1	43,1	64,5	66,6	57,0	59,5	55,4	18,4	20,8	15,3	40,7	28,0	66,6	31
10	30,1	37,4	15,6	10,3	19,3	17,2	19,0	19,4	13,4	15,9	24,0	22,8	8,0	17,9	21,7	15,3	18,1	21,0	16,7	34,0	29,7	25,2	10,3	22,3	28,8	22,4	23,9	36,0	7,8	21,0	20,8	37,4	30	
11	28,7	20,5	18,5	30,8	27,3	34,1	33,0	21,9	33,0	15,4	33,3	45,6	26,2	27,0	18,4	36,6	51,3	46,8	30,6	29,0	15,8	18,3	6,5	11,4	16,0	5,6	6,9	3,9	10,9	35,4	29,2	24,8	51,3	31



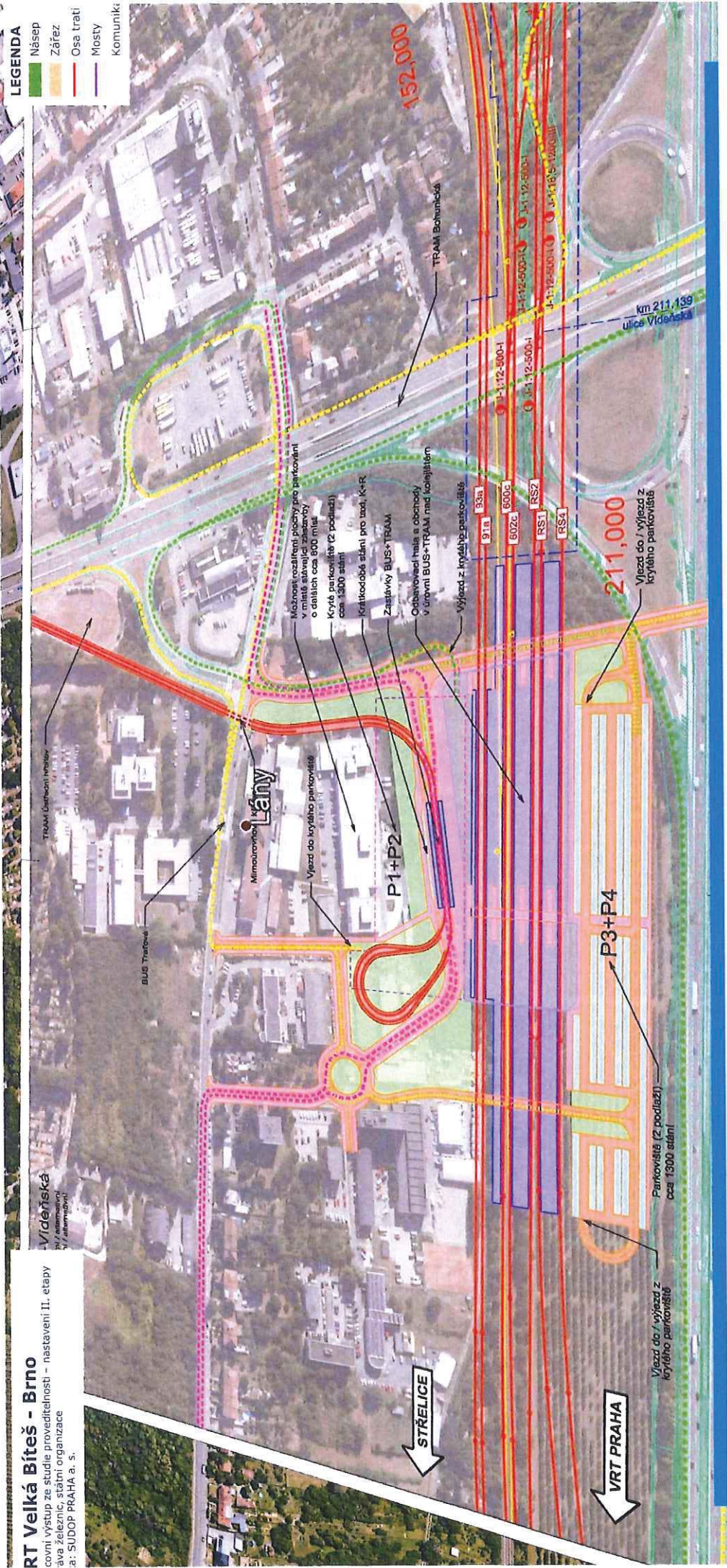
Př. č. 4

### RT Velká Bíteš - Brno

covní výstup ze studie proveditelnosti - nastavení II. etapy  
 a) Železnice, státní organizace  
 a) SUDOP PRAHA a. s.

**LEGENDA**

- Násep
- Zářez
- Osa trati
- Mosty
- Komunikace



## VRT doplnění uzlu Brno

VRT Praha – Brno – Ostrava/Břeclav



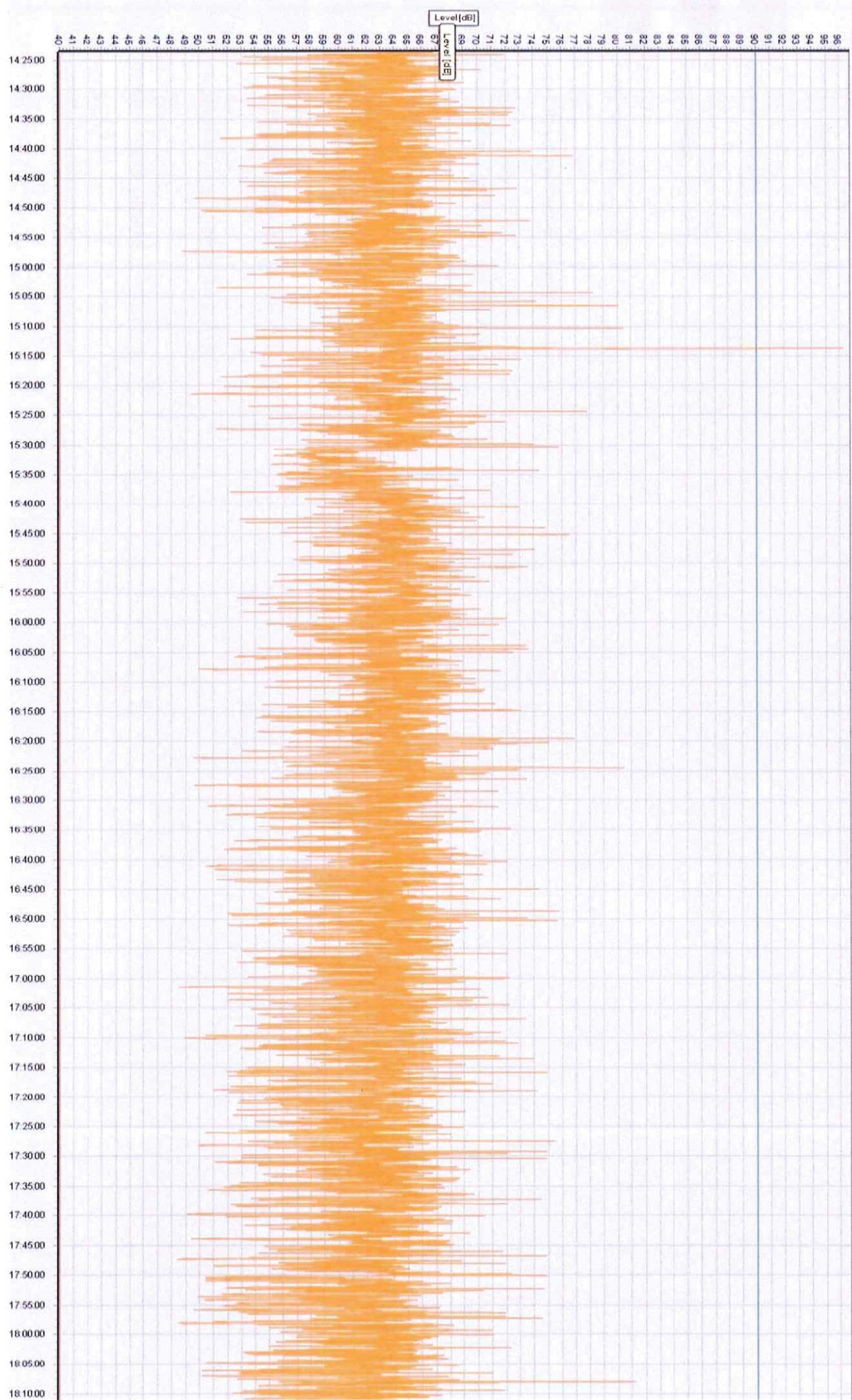
Pn. c. 5



Pr. c. 5







Pn.c:6



Lány64-celkem.jpg – Obrázek, 430 KB

↓ Stáhnout [Zobrazit >](#)



Lány64-hluk-patek-14-19h.jpg – Obrázek, 918 KB

↓ Stáhnout [Zobrazit >](#)



Lány64-hluk-patek-06-11h.jpg – Obrázek, 923 KB

↓ Stáhnout [Zobrazit >](#)



Lány64-hluk-ctvrték-14-19h.jpg – Obrázek, 928 KB

↓ Stáhnout [Zobrazit >](#)



Lány64-hluk-ctvrték-06-11h.jpg – Obrázek, 948 KB

↓ Stáhnout [Zobrazit >](#)



Lány64-hluk-streda-14-19h.jpg – Obrázek, 945 KB

↓ Stáhnout [Zobrazit >](#)



Lány64-hluk-streda-07-10h.jpg – Obrázek, 763 KB

↓ Stáhnout [Zobrazit >](#)



Lány64-hluk-utery-14-18h.jpg – Obrázek, 873 KB

↓ Stáhnout [Zobrazit >](#)



Lány64-hluk-utery-06-11h.jpg – Obrázek, 932 KB

↓ Stáhnout [Zobrazit >](#)



AirLive\_BC-5010-IVS\_Vehicle Counting.pdf – PDF, 2 MB

↓ Stáhnout [Zobrazit >](#)



kolona-ukrajinska.jpg – Obrázek, 460 KB

↓ Stáhnout [Zobrazit >](#)



kolona-krtizek.jpg – Obrázek, 547 KB

↓ Stáhnout [Zobrazit >](#)



kolona-ukrajinska2.jpg – Obrázek, 675 KB

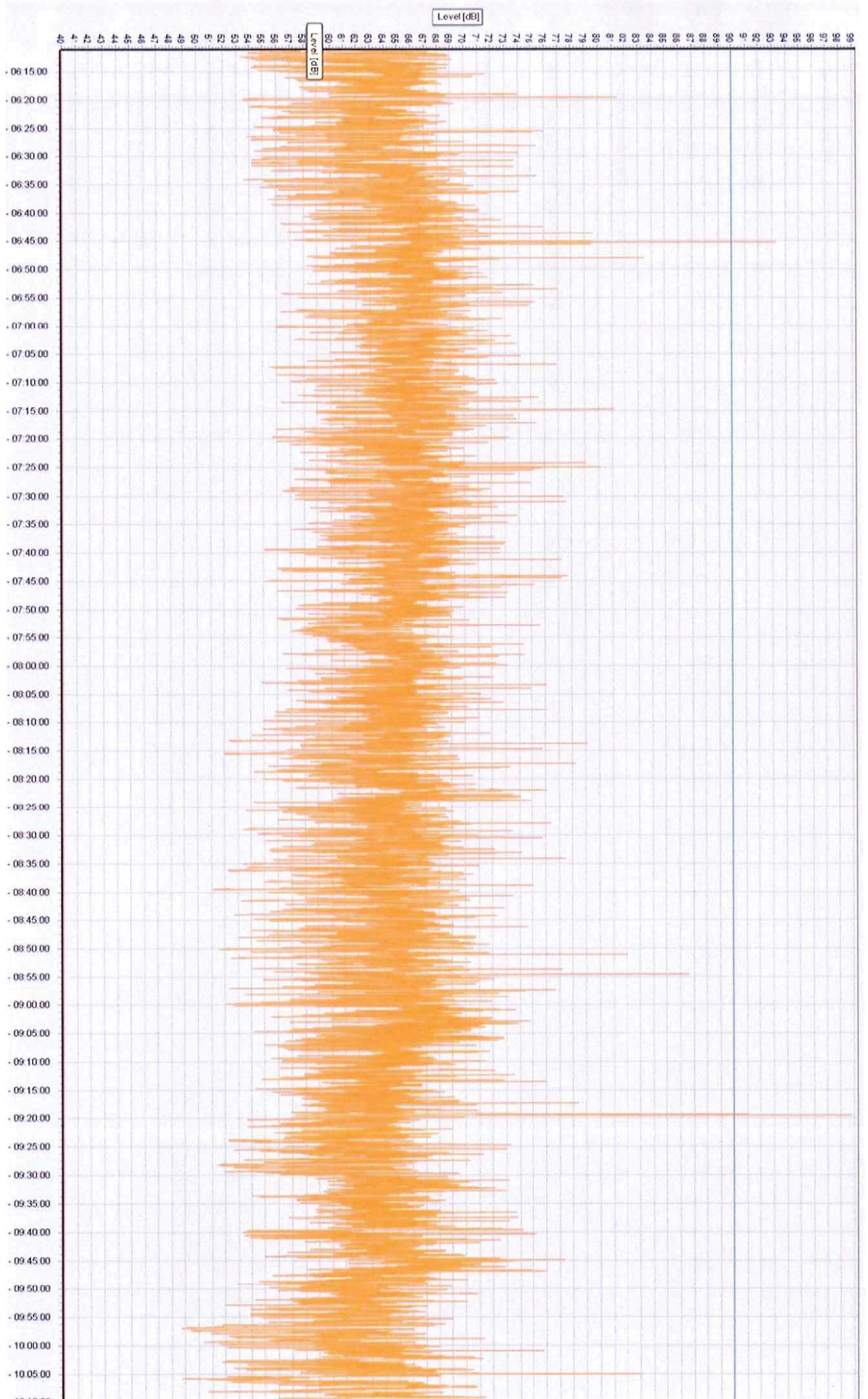
↓ Stáhnout [Zobrazit >](#)

kolona-lany64.jpg – Obrázek, 547 KB

↓ Stáhnout [Zobrazit >](#)



Ph. C. 6





Lány64-celkem.jpg – Obrázek, 430 KB

↓ Stáhnout [Zobrazit >](#)



Lány64-hluk-patek-14-19h.jpg – Obrázek, 918 KB

↓ Stáhnout [Zobrazit >](#)



Lány64-hluk-patek-06-11h.jpg – Obrázek, 923 KB

↓ Stáhnout [Zobrazit >](#)



Lány64-hluk-ctvrtek-14-19h.jpg – Obrázek, 928 KB

↓ Stáhnout [Zobrazit >](#)



Lány64-hluk-ctvrtek-06-11h.jpg – Obrázek, 948 KB

↓ Stáhnout [Zobrazit >](#)



Lány64-hluk-streda-14-19h.jpg – Obrázek, 945 KB

↓ Stáhnout [Zobrazit >](#)



Lány64-hluk-streda-07-10h.jpg – Obrázek, 763 KB

↓ Stáhnout [Zobrazit >](#)



Lány64-hluk-utery-14-18h.jpg – Obrázek, 873 KB

↓ Stáhnout [Zobrazit >](#)



Lány64-hluk-utery-06-11h.jpg – Obrázek, 932 KB

↓ Stáhnout [Zobrazit >](#)



AirLive\_BC-5010-WS\_Vehicle Counting.pdf – PDF, 2 MB

↓ Stáhnout [Zobrazit >](#)



kolona-ukrajinska.jpg – Obrázek, 460 KB

↓ Stáhnout [Zobrazit >](#)



kolona-krizek.jpg – Obrázek, 547 KB

↓ Stáhnout [Zobrazit >](#)



kolona-ukrajinska2.jpg – Obrázek, 675 KB

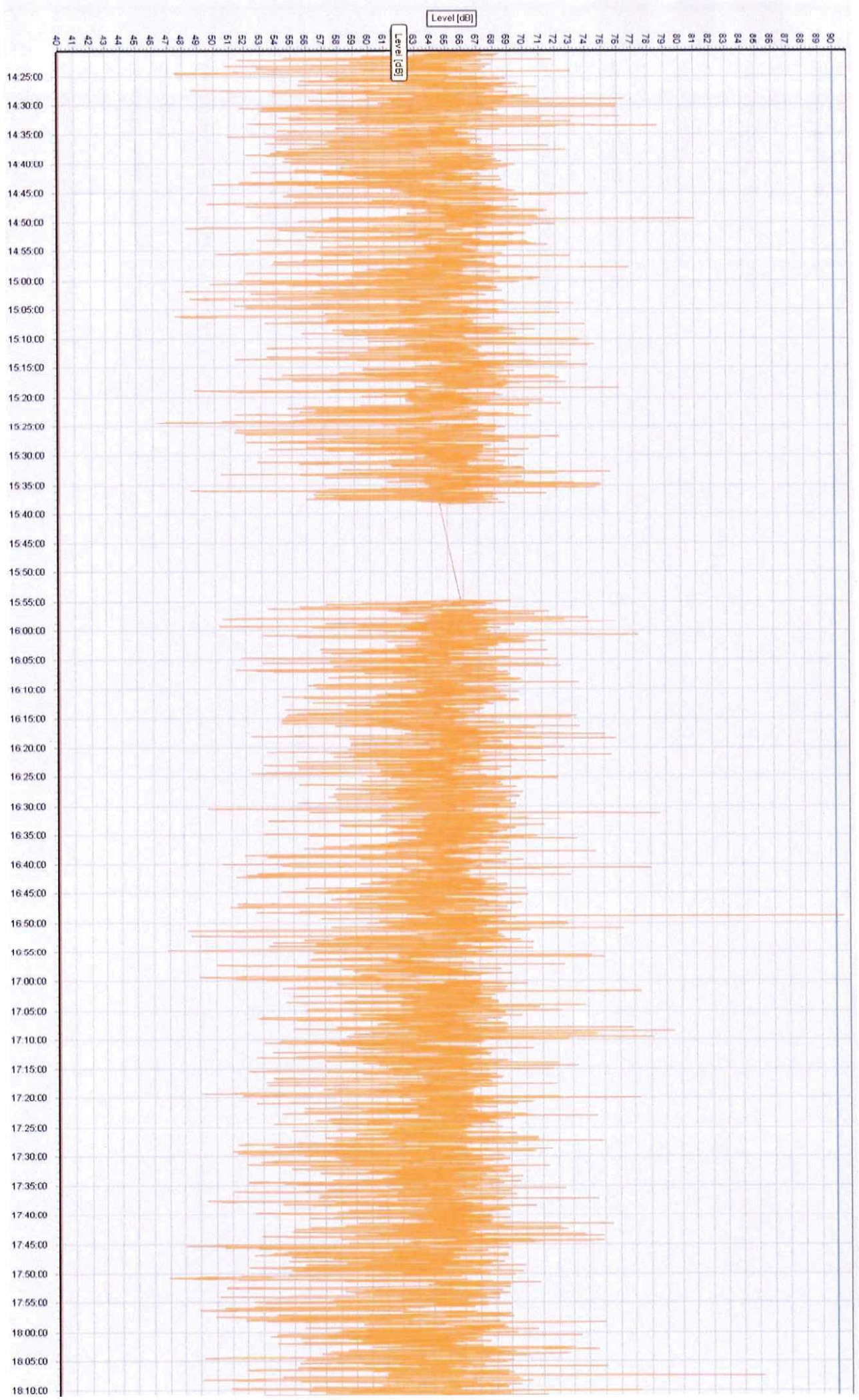
↓ Stáhnout [Zobrazit >](#)

kolona-lany64.jpg – Obrázek, 547 KB

↓ Stáhnout [Zobrazit >](#)



Pn.c.6





Lány64-celkem.jpg – Obrázek, 430 KB

↓ Stáhnout [Zobrazit >](#)



Lány64-hluk-patek-14-19h.jpg – Obrázek, 918 KB

↓ Stáhnout [Zobrazit >](#)



Lány64-hluk-patek-06-11h.jpg – Obrázek, 923 KB

↓ Stáhnout [Zobrazit >](#)



Lány64-hluk-ctvrtrek-14-19h.jpg – Obrázek, 928 KB

↓ Stáhnout [Zobrazit >](#)



Lány64-hluk-ctvrtrek-06-11h.jpg – Obrázek, 948 KB

↓ Stáhnout [Zobrazit >](#)



Lány64-hluk-streda-14-19h.jpg – Obrázek, 945 KB

↓ Stáhnout [Zobrazit >](#)



Lány64-hluk-streda-07-10h.jpg – Obrázek, 763 KB

↓ Stáhnout [Zobrazit >](#)



Lány64-hluk-utery-14-18h.jpg – Obrázek, 873 KB

↓ Stáhnout [Zobrazit >](#)



Lány64-hluk-utery-06-11h.jpg – Obrázek, 932 KB

↓ Stáhnout [Zobrazit >](#)



AirLive\_BC-5010-IVS\_Vehicle Counting.pdf – PDF, 2 MB

↓ Stáhnout [Zobrazit >](#)



kolona-ukrajinska.jpg – Obrázek, 460 KB

↓ Stáhnout [Zobrazit >](#)



kolona-krizek.jpg – Obrázek, 547 KB

↓ Stáhnout [Zobrazit >](#)



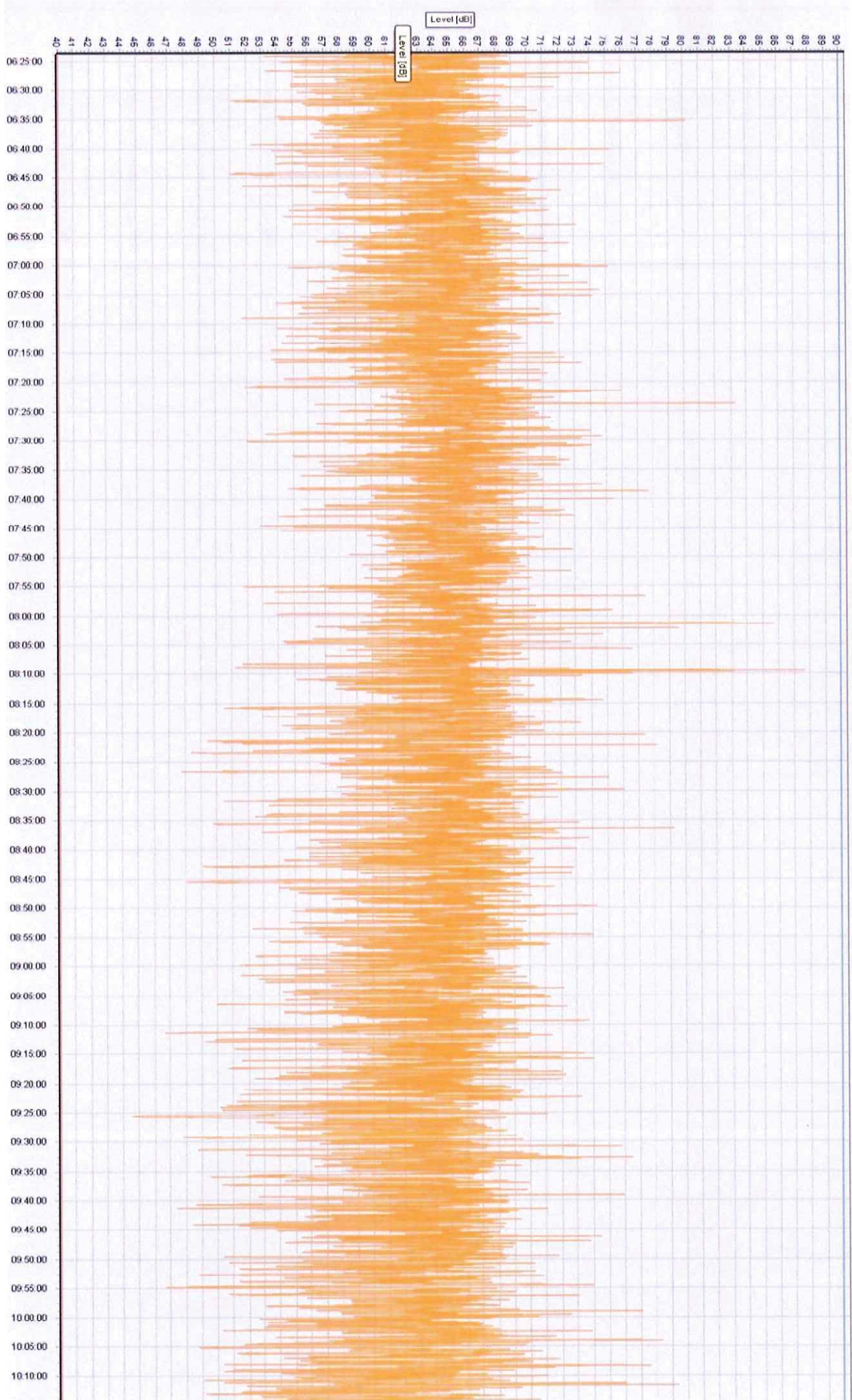
kolona-ukrajinska2.jpg – Obrázek, 675 KB

↓ Stáhnout [Zobrazit >](#)

kolona-lany64.jpg – Obrázek, 547 KB

↓ Stáhnout [Zobrazit >](#)







Lány64-celkem.jpg – Obrázek, 430 KB

↓ Stáhnout [Zobrazit >](#)



Lány64-hluk-patek-14-19h.jpg – Obrázek, 918 KB

↓ Stáhnout [Zobrazit >](#)



Lány64-hluk-patek-06-11h.jpg – Obrázek, 923 KB

↓ Stáhnout [Zobrazit >](#)



Lány64-hluk-ctvrtek-14-19h.jpg – Obrázek, 928 KB

↓ Stáhnout [Zobrazit >](#)



Lány64-hluk-ctvrtek-06-11h.jpg – Obrázek, 948 KB

↓ Stáhnout [Zobrazit >](#)



Lány64-hluk-streda-14-19h.jpg – Obrázek, 945 KB

↓ Stáhnout [Zobrazit >](#)



Lány64-hluk-streda-07-10h.jpg – Obrázek, 763 KB

↓ Stáhnout [Zobrazit >](#)



Lány64-hluk-utery-14-18h.jpg – Obrázek, 873 KB

↓ Stáhnout [Zobrazit >](#)



Lány64-hluk-utery-06-11h.jpg – Obrázek, 932 KB

↓ Stáhnout [Zobrazit >](#)



AirLive\_BC-5010-IVS\_Vehicle Counting.pdf – PDF, 2 MB

↓ Stáhnout [Zobrazit >](#)



kolona-ukrajinska.jpg – Obrázek, 460 KB

↓ Stáhnout [Zobrazit >](#)



kolona-krizek.jpg – Obrázek, 547 KB

↓ Stáhnout [Zobrazit >](#)



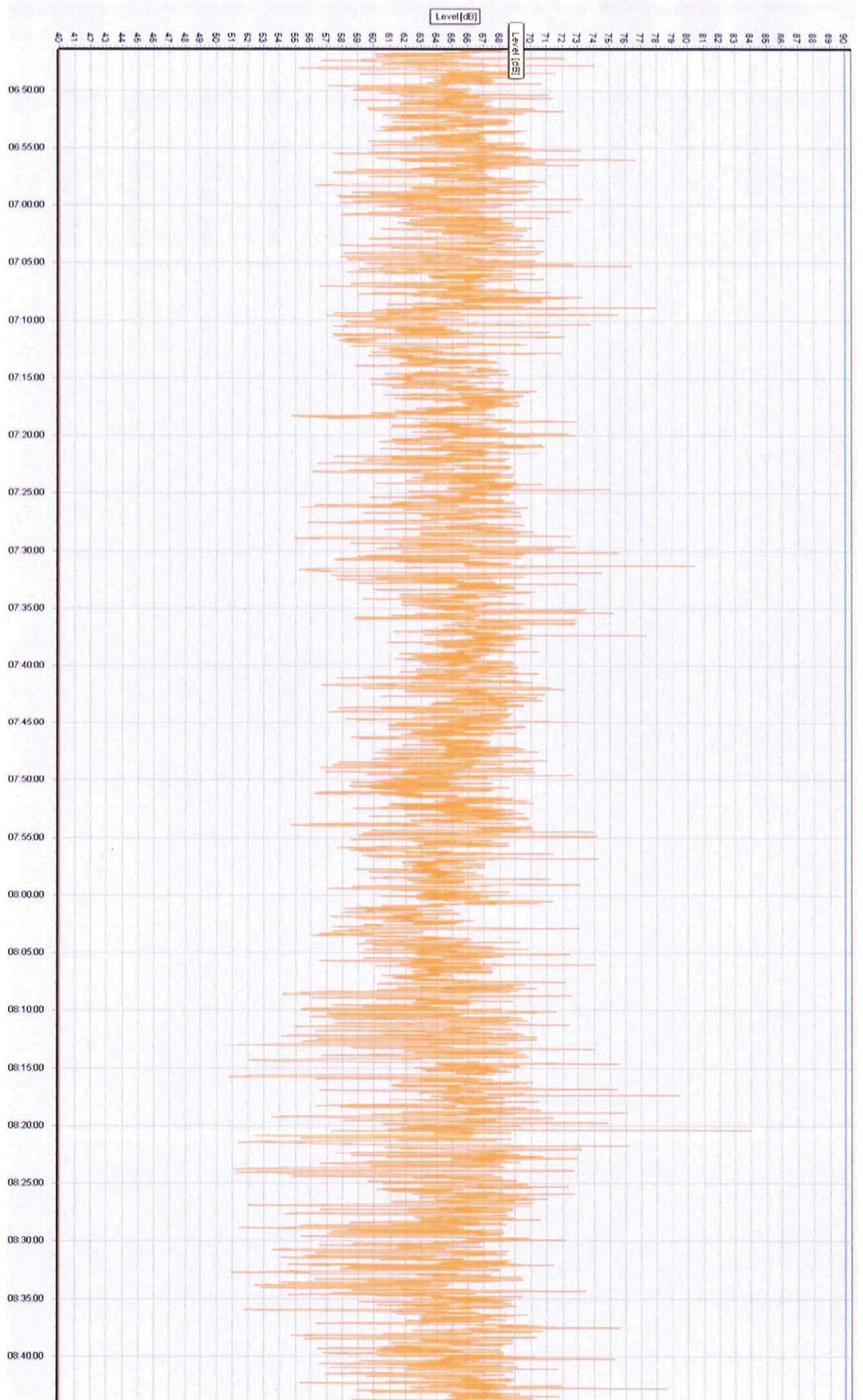
kolona-ukrajinska2.jpg – Obrázek, 675 KB

↓ Stáhnout [Zobrazit >](#)

kolona-lany64.jpg – Obrázek, 547 KB

↓ Stáhnout [Zobrazit >](#)







Lány64-celkem.jpg – Obrázek, 430 KB

↓ Stáhnout [Zobrazit >](#)



Lány64-hluk-patek-14-19h.jpg – Obrázek, 918 KB

↓ Stáhnout [Zobrazit >](#)



Lány64-hluk-patek-06-11h.jpg – Obrázek, 923 KB

↓ Stáhnout [Zobrazit >](#)



Lány64-hluk-ctvrtek-14-19h.jpg – Obrázek, 928 KB

↓ Stáhnout [Zobrazit >](#)



Lány64-hluk-ctvrtek-06-11h.jpg – Obrázek, 948 KB

↓ Stáhnout [Zobrazit >](#)



Lány64-hluk-streda-14-19h.jpg – Obrázek, 945 KB

↓ Stáhnout [Zobrazit >](#)



Lány64-hluk-streda-07-10h.jpg – Obrázek, 763 KB

↓ Stáhnout [Zobrazit >](#)



Lány64-hluk-utery-14-18h.jpg – Obrázek, 873 KB

↓ Stáhnout [Zobrazit >](#)



Lány64-hluk-utery-06-11h.jpg – Obrázek, 932 KB

↓ Stáhnout [Zobrazit >](#)



AirLive\_BC-5010-IVS\_Vehicle Counting.pdf – PDF, 2 MB

↓ Stáhnout [Zobrazit >](#)



kolona-ukrajinska.jpg – Obrázek, 460 KB

↓ Stáhnout [Zobrazit >](#)



kolona-krizek.jpg – Obrázek, 547 KB

↓ Stáhnout [Zobrazit >](#)



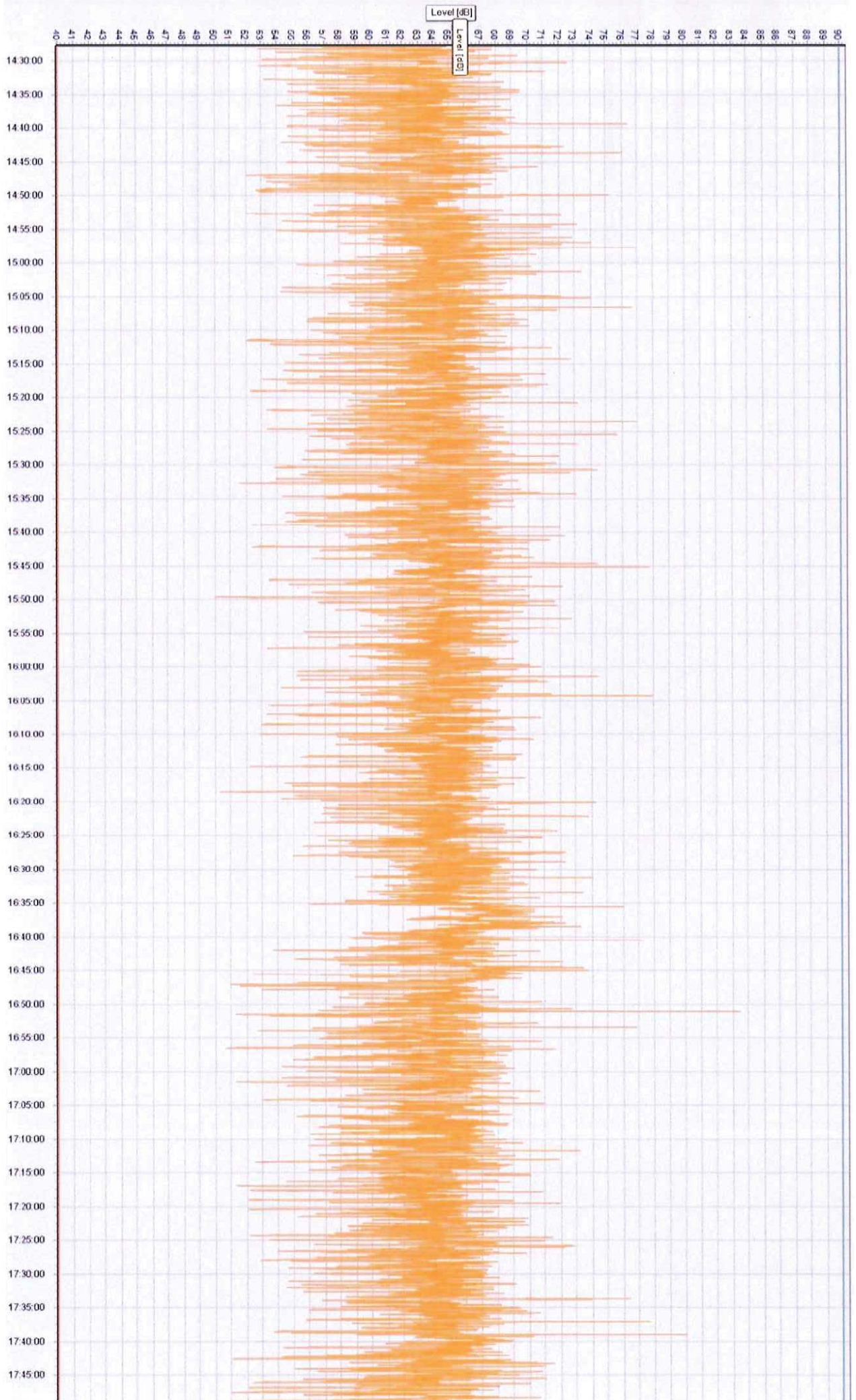
kolona-ukrajinska2.jpg – Obrázek, 675 KB

↓ Stáhnout [Zobrazit >](#)

kolona-lany64.jpg – Obrázek, 547 KB

↓ Stáhnout [Zobrazit >](#)







Lany64-celkem.jpg – Obrázek, 430 KB

↓ Stáhnout [Zobrazit >](#)



Lany64-hluk-patek-14-19h.jpg – Obrázek, 918 KB

↓ Stáhnout [Zobrazit >](#)



Lany64-hluk-patek-06-11h.jpg – Obrázek, 923 KB

↓ Stáhnout [Zobrazit >](#)



Lany64-hluk-ctvrtak-14-19h.jpg – Obrázek, 928 KB

↓ Stáhnout [Zobrazit >](#)



Lany64-hluk-ctvrtak-06-11h.jpg – Obrázek, 948 KB

↓ Stáhnout [Zobrazit >](#)



Lany64-hluk-streda-14-19h.jpg – Obrázek, 945 KB

↓ Stáhnout [Zobrazit >](#)



Lany64-hluk-streda-07-10h.jpg – Obrázek, 763 KB

↓ Stáhnout [Zobrazit >](#)



Lany64-hluk-utery-14-18h.jpg – Obrázek, 873 KB

↓ Stáhnout [Zobrazit >](#)



Lany64-hluk-utery-06-11h.jpg – Obrázek, 932 KB

↓ Stáhnout [Zobrazit >](#)



AirLive\_BC-5010-IVS\_Vehicle Counting.pdf – PDF, 2 MB

↓ Stáhnout [Zobrazit >](#)



kolona-ukrajinska.jpg – Obrázek, 460 KB

↓ Stáhnout [Zobrazit >](#)



kolona-krizek.jpg – Obrázek, 547 KB

↓ Stáhnout [Zobrazit >](#)



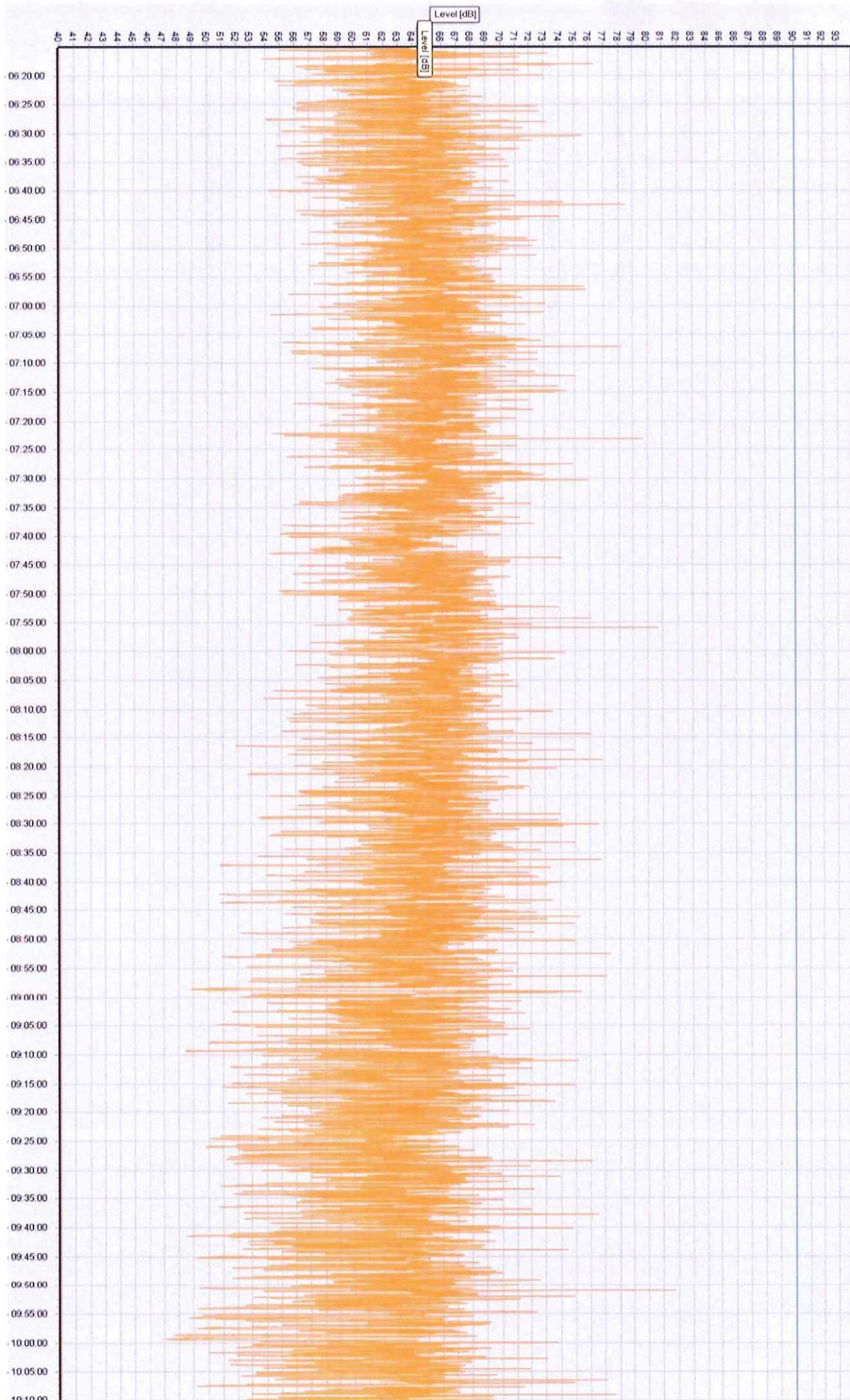
kolona-ukrajinska2.jpg – Obrázek, 675 KB

↓ Stáhnout [Zobrazit >](#)

kolona-lany64.jpg – Obrázek, 547 KB

↓ Stáhnout [Zobrazit >](#)







Lany64-celkem.jpg – Obrázek, 430 KB

↓ Stáhnout [Zobrazit >](#)



Lány64-hluk-patek-14-19h.jpg – Obrázek, 918 KB

↓ Stáhnout [Zobrazit >](#)



Lány64-hluk-patek-06-11h.jpg – Obrázek, 923 KB

↓ Stáhnout [Zobrazit >](#)



Lány64-hluk-ctvrtak-14-19h.jpg – Obrázek, 928 KB

↓ Stáhnout [Zobrazit >](#)



Lány64-hluk-ctvrtak-06-11h.jpg – Obrázek, 948 KB

↓ Stáhnout [Zobrazit >](#)



Lány64-hluk-streda-14-19h.jpg – Obrázek, 945 KB

↓ Stáhnout [Zobrazit >](#)



Lány64-hluk-streda-07-10h.jpg – Obrázek, 763 KB

↓ Stáhnout [Zobrazit >](#)



Lány64-hluk-utery-14-18h.jpg – Obrázek, 873 KB

↓ Stáhnout [Zobrazit >](#)



Lány64-hluk-utery-06-11h.jpg – Obrázek, 932 KB

↓ Stáhnout [Zobrazit >](#)



Airlive\_BC-5010-WS\_Vehicle Counting.pdf – PDF, 2 MB

↓ Stáhnout [Zobrazit >](#)



kolona-ukrajinska.jpg – Obrázek, 460 KB

↓ Stáhnout [Zobrazit >](#)



kolona-krizek.jpg – Obrázek, 547 KB

↓ Stáhnout [Zobrazit >](#)



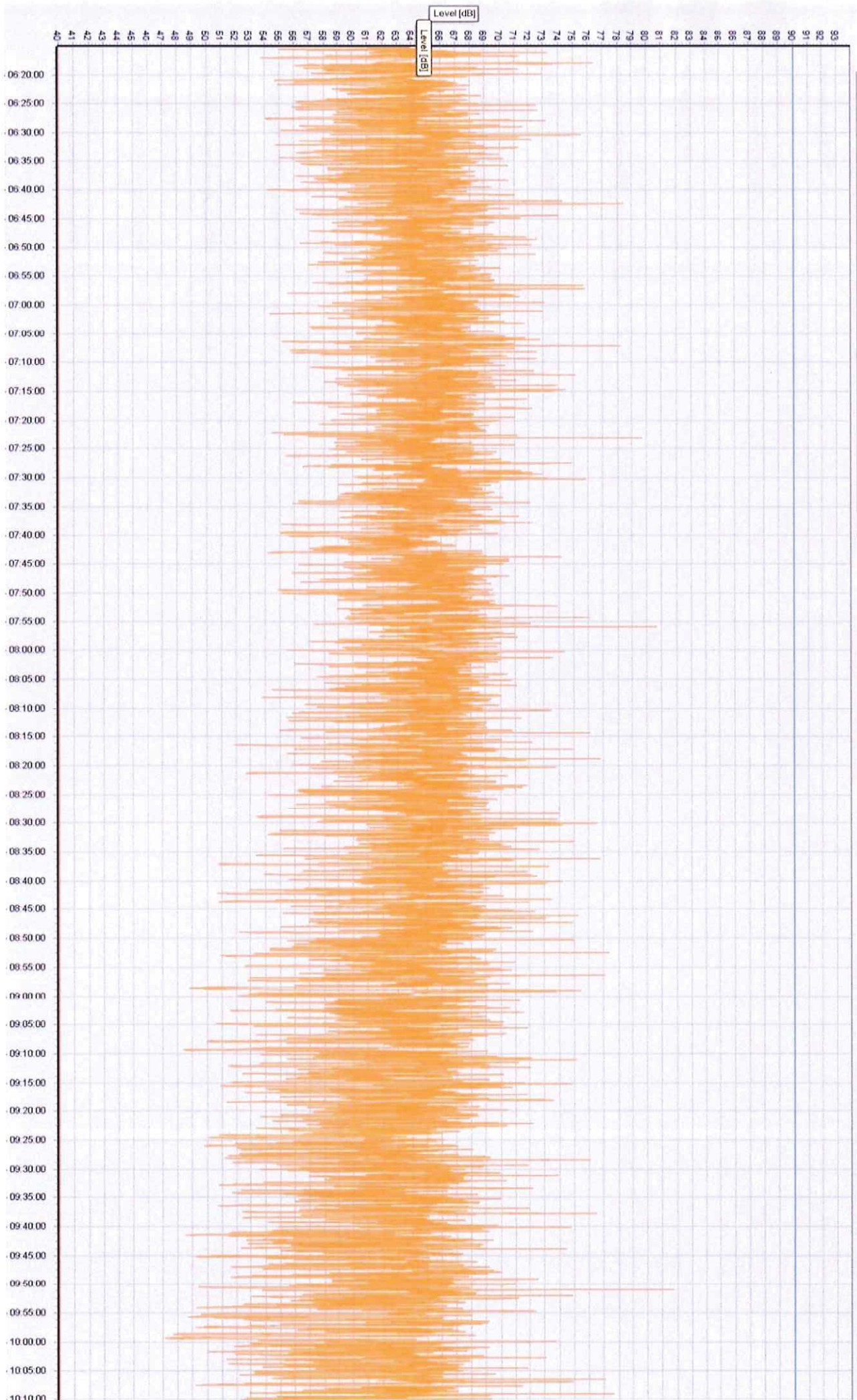
kolona-ukrajinska2.jpg – Obrázek, 675 KB

↓ Stáhnout [Zobrazit >](#)

kolona-lany64.jpg – Obrázek, 547 KB

↓ Stáhnout [Zobrazit >](#)







Lány64-celkem.jpg – Obrázek, 430 KB

↓ [Stáhnout](#) [Zobrazit >](#)



Lány64-hluk-patek-14-19h.jpg – Obrázek, 918 KB

↓ [Stáhnout](#) [Zobrazit >](#)



Lány64-hluk-patek-06-11h.jpg – Obrázek, 923 KB

↓ [Stáhnout](#) [Zobrazit >](#)



Lány64-hluk-cvrtok-14-19h.jpg – Obrázek, 928 KB

↓ [Stáhnout](#) [Zobrazit >](#)



Lány64-hluk-cvrtok-06-11h.jpg – Obrázek, 948 KB

↓ [Stáhnout](#) [Zobrazit >](#)



Lány64-hluk-streda-14-19h.jpg – Obrázek, 945 KB

↓ [Stáhnout](#) [Zobrazit >](#)



Lány64-hluk-streda-07-10h.jpg – Obrázek, 763 KB

↓ [Stáhnout](#) [Zobrazit >](#)



Lány64-hluk-uty-14-18h.jpg – Obrázek, 873 KB

↓ [Stáhnout](#) [Zobrazit >](#)



Lány64-hluk-uty-06-11h.jpg – Obrázek, 932 KB

↓ [Stáhnout](#) [Zobrazit >](#)



AirLive\_BC-5010-NS\_Vehicle Counting.pdf – PDF, 2 MB

↓ [Stáhnout](#) [Zobrazit >](#)



kolona-ukrajinska.jpg – Obrázek, 460 KB

↓ [Stáhnout](#) [Zobrazit >](#)



kolona-krizek.jpg – Obrázek, 547 KB

↓ [Stáhnout](#) [Zobrazit >](#)



kolona-ukrajinska2.jpg – Obrázek, 675 KB

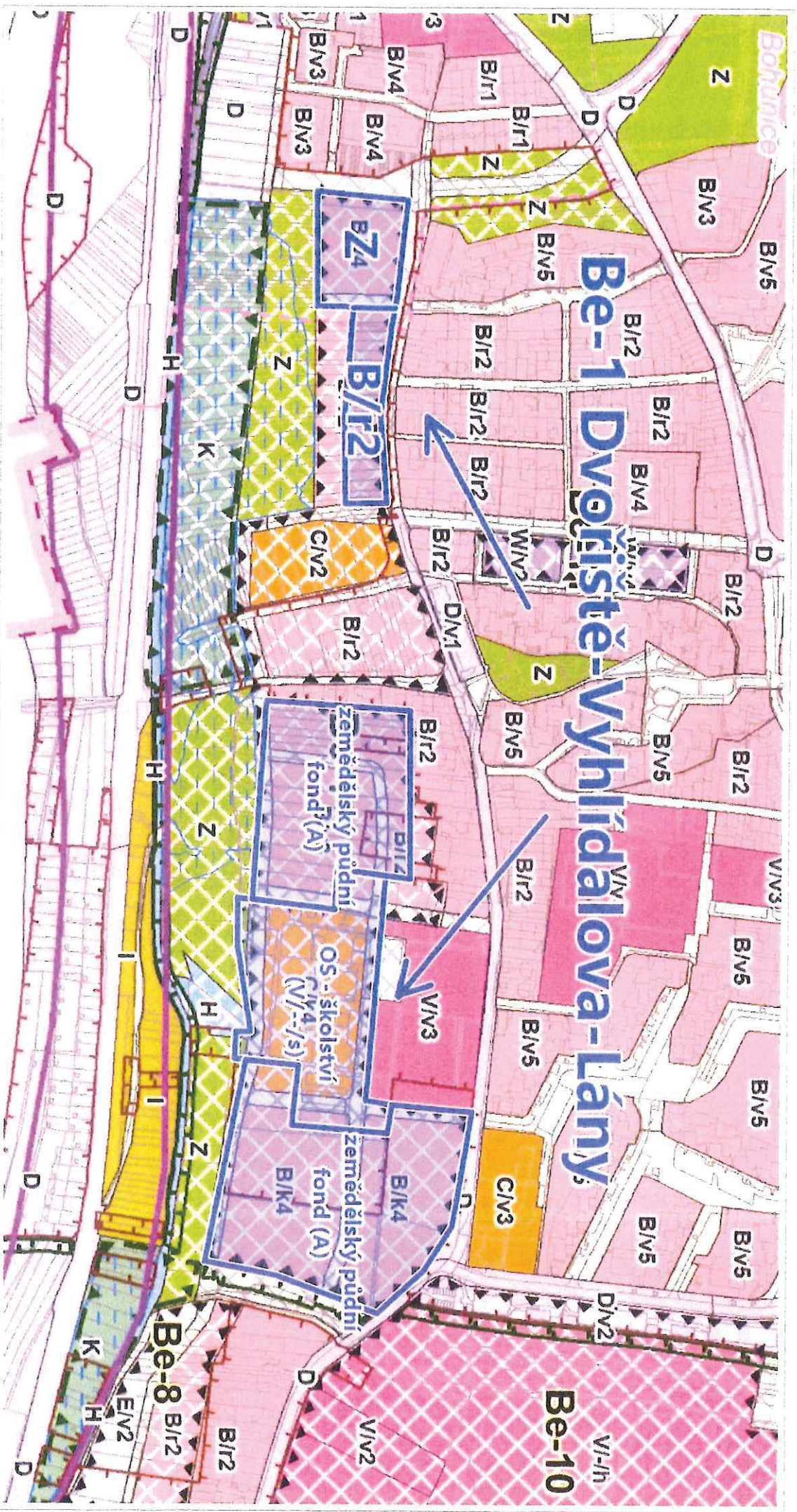
↓ [Stáhnout](#) [Zobrazit >](#)

kolona-lany64.jpg – Obrázek, 547 KB

↓ [Stáhnout](#) [Zobrazit >](#)



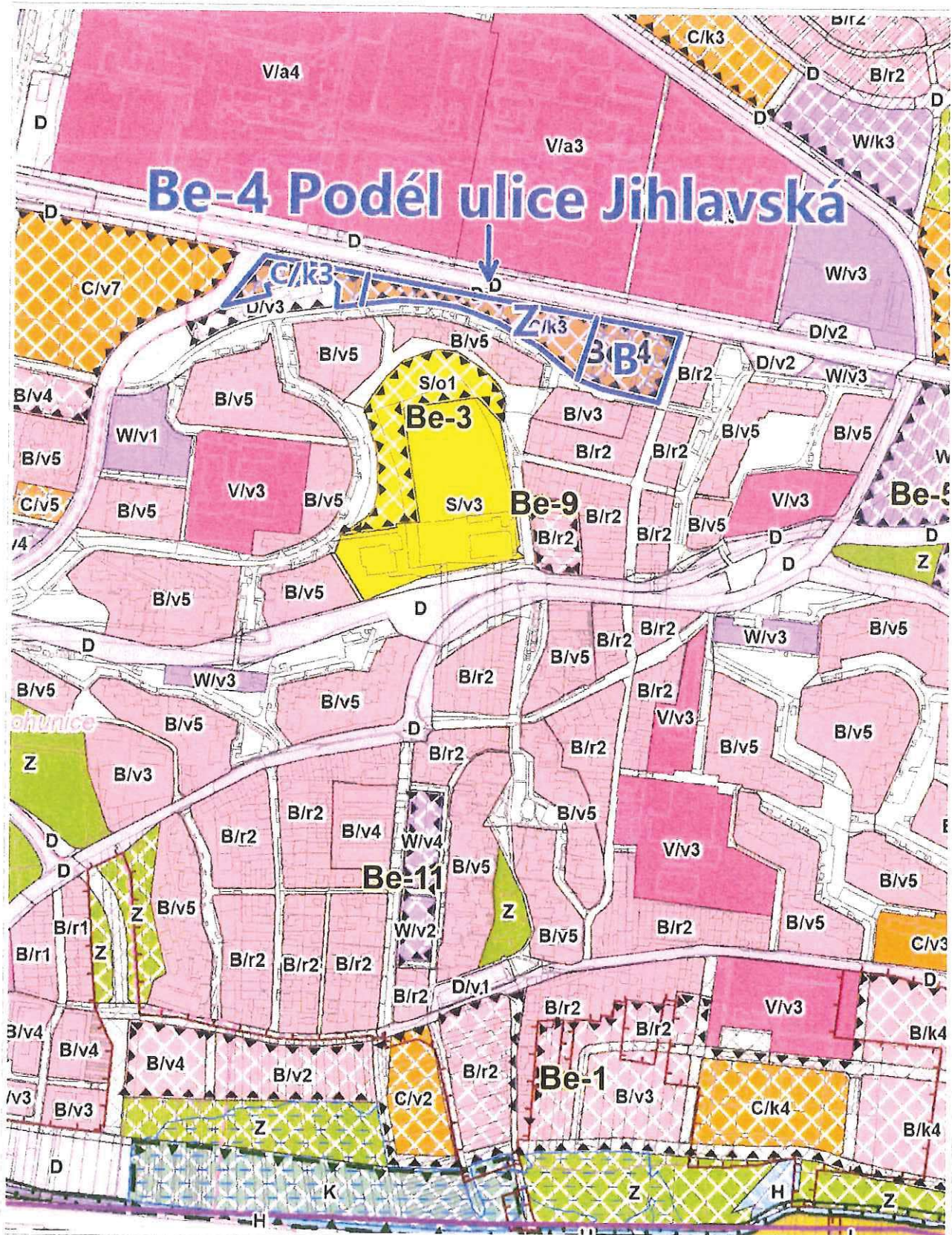
Pr. č. 7



200 m

1 : 6 000





200 m

1 : 7 000



# Be-4 Podél ulice Jihlavská – významná plocha zeleně

Př.č.9



Identifikace

## Plochy zeleně

Skupiny stromů jehl. s podrostem trávníku

Správce: BOHUNICE MČ

## Významná plocha zeleně

**Název: Pod nemocnicí**

Přístupnost: bez omezení

Městská část: Brno - Bohunice

Katastrální území: Bohunice

Výměra: 11995 m<sup>2</sup>

## Panorama

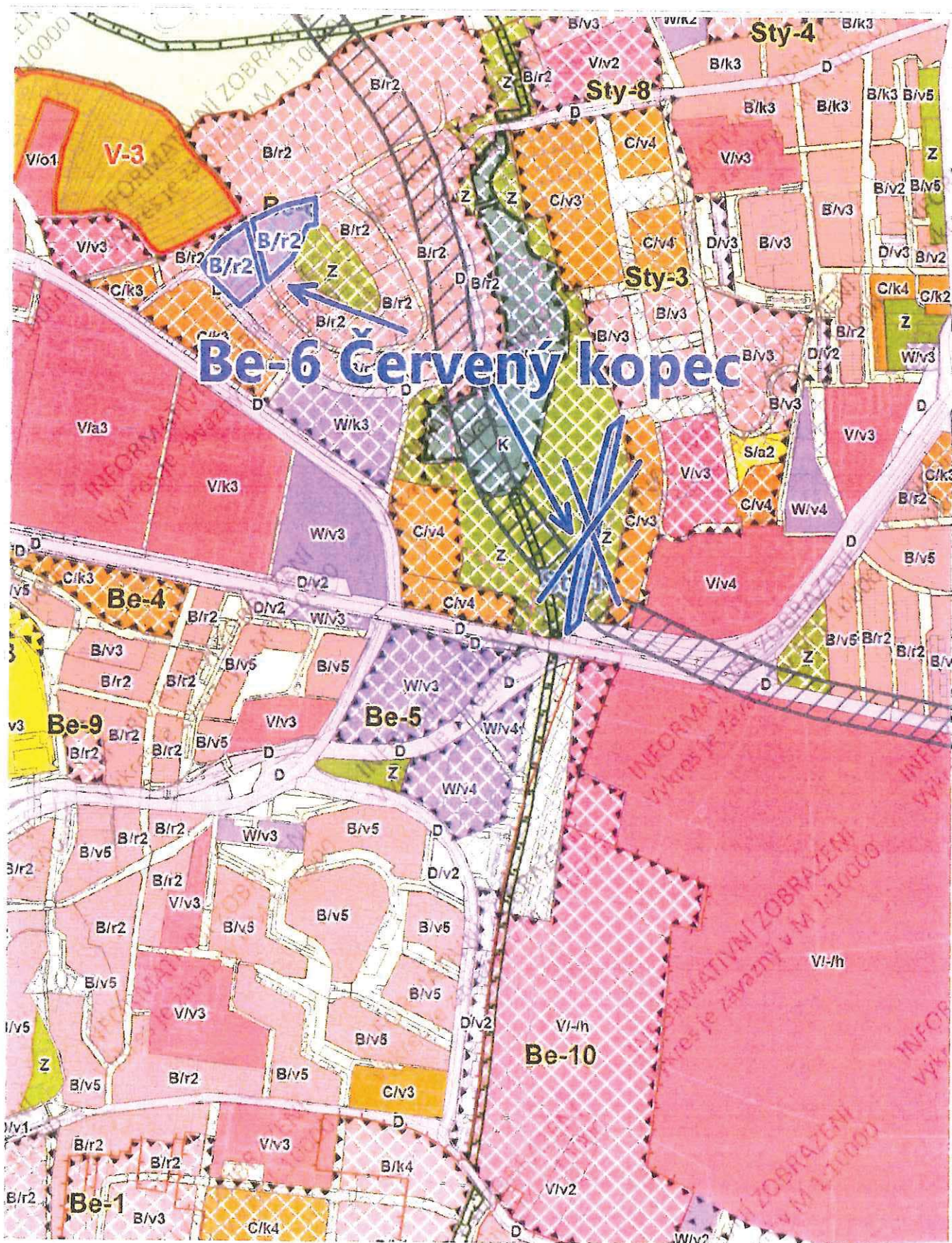
[Panorama \(Mapy.cz\)](#)

## Street View

[Street View \(Google\)](#)







200 m

1 : 8 500

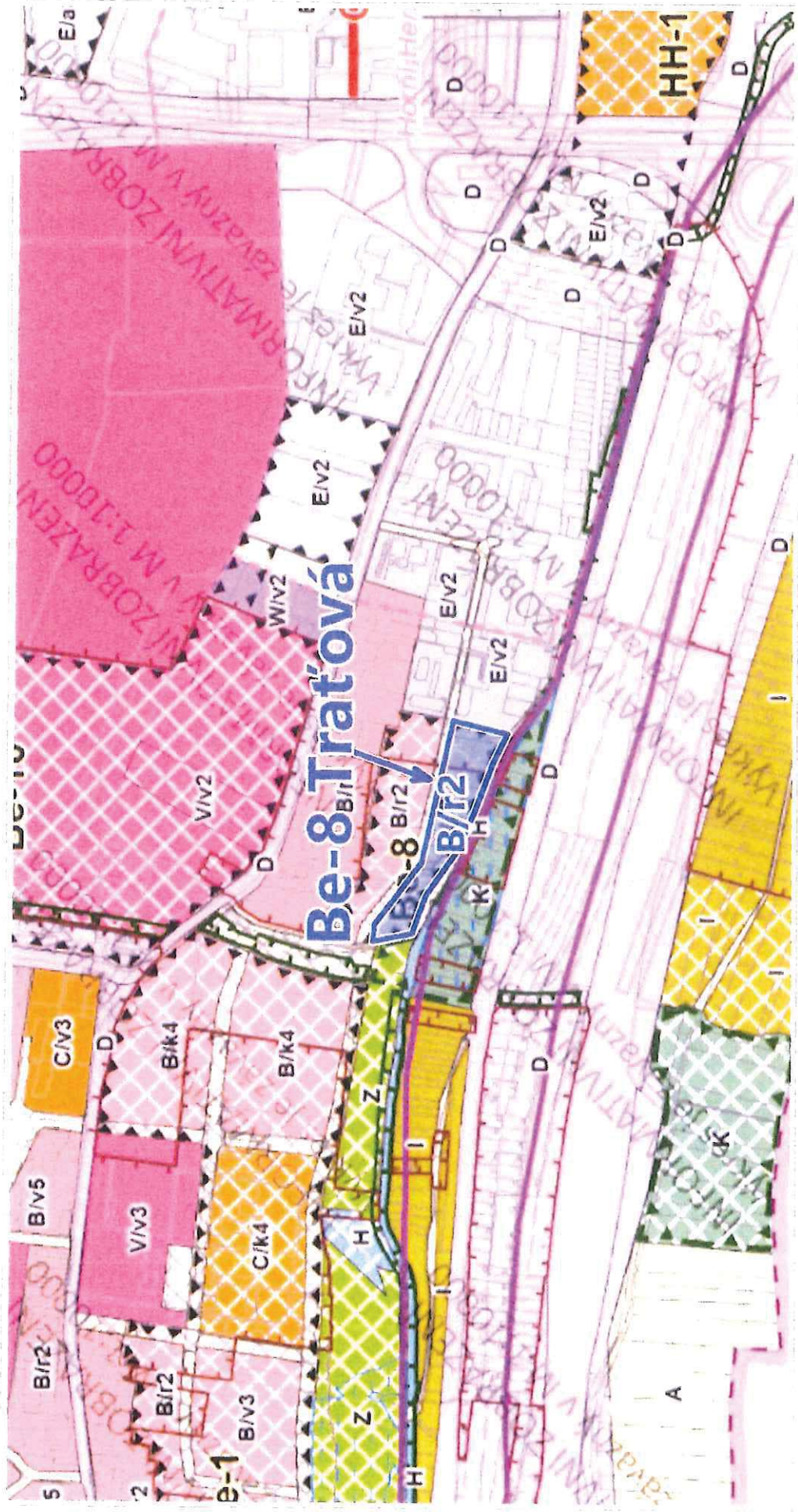


Pr. č. 11



28. 5. 2020

anonymní uživatel



200 m

1 : 6 000






200 m

1 : 7 000






### Přílohy



**Lany64-tabulka.jpg** – Obrázek, 325 kB

[↓ Stáhnout](#) [Zobrazit >](#)




**Lany64-pracovni\_dny.jpg** – Obrázek, 427 kB

[↓ Stáhnout](#) [Zobrazit >](#)



**Lany64-vikend.jpg** – Obrázek, 434 kB

[↓ Stáhnout](#) [Zobrazit >](#)



**Lany64-celkem.jpg** – Obrázek, 430 kB

[↓ Stáhnout](#) [Zobrazit >](#)



**Lány64-hluk-patek-14-19h.jpg** – Obrázek, 918 kB

[↓ Stáhnout](#) [Zobrazit >](#)



**Lány64-hluk-patek-06-11h.jpg** – Obrázek, 923 kB

[↓ Stáhnout](#) [Zobrazit >](#)



**Lány64-hluk-ctvrtek-14-19h.jpg** – Obrázek, 928 kB

[↓ Stáhnout](#) [Zobrazit >](#)



**Lány64-hluk-ctvrtek-06-11h.jpg** – Obrázek, 948 kB

[↓ Stáhnout](#) [Zobrazit >](#)



**Lány64-hluk-streda-14-19h.jpg** – Obrázek, 945 kB

[↓ Stáhnout](#) [Zobrazit >](#)




**Lány64-hluk-streda-07-10h.jpg** – Obrázek, 763 kB

[↓ Stáhnout](#) [Zobrazit >](#)






Přílohy




Lany64-tabulka.jpg – Obrázek, 325 kB

↓ Stáhnout Zobrazit >



Lany64-pracovni\_dny.jpg – Obrázek, 427 kB

↓ Stáhnout Zobrazit >



Lany64-vikend.jpg – Obrázek, 434 kB

↓ Stáhnout Zobrazit >



Lany64-celkem.jpg – Obrázek, 430 kB

↓ Stáhnout Zobrazit >



Lány64-hluk-patek-14-19h.jpg – Obrázek, 918 kB

↓ Stáhnout Zobrazit >



Lány64-hluk-patek-06-11h.jpg – Obrázek, 923 kB

↓ Stáhnout Zobrazit >



Lány64-hluk-ctvrtek-14-19h.jpg – Obrázek, 928 kB

↓ Stáhnout Zobrazit >



Lány64-hluk-ctvrtek-06-11h.jpg – Obrázek, 948 kB

↓ Stáhnout Zobrazit >



Lány64-hluk-streda-14-19h.jpg – Obrázek, 945 kB


↓ Stáhnout Zobrazit >




Lány64-hluk-streda-07-10h.jpg – Obrázek, 763 kB

↓ Stáhnout Zobrazit >






## Přílohy




Lány64-tabulka.jpg – Obrázek, 325 kB

↓ Stáhnout [Zobrazit >](#)




Lány64-pracovní\_dny.jpg – Obrázek, 427 kB

↓ Stáhnout [Zobrazit >](#)



Lány64-vikend.jpg – Obrázek, 434 kB

↓ Stáhnout [Zobrazit >](#)



Lány64-celkem.jpg – Obrázek, 430 kB

↓ Stáhnout [Zobrazit >](#)



Lány64-hluk-patek-14-19h.jpg – Obrázek, 918 kB

↓ Stáhnout [Zobrazit >](#)



Lány64-hluk-patek-06-11h.jpg – Obrázek, 923 kB

↓ Stáhnout [Zobrazit >](#)



Lány64-hluk-ctvrtek-14-19h.jpg – Obrázek, 928 kB

↓ Stáhnout [Zobrazit >](#)



Lány64-hluk-ctvrtek-06-11h.jpg – Obrázek, 948 kB

↓ Stáhnout [Zobrazit >](#)



Lány64-hluk-streda-14-19h.jpg – Obrázek, 945 kB

↓ Stáhnout [Zobrazit >](#)



Lány64-hluk-streda-07-10h.jpg – Obrázek, 763 kB

↓ Stáhnout [Zobrazit >](#)



## **MMB/0295783/2020**

### **Námítka č.1**

#### **Výrok:**

Námítce se částečně vyhovuje.

#### **Odůvodnění:**

V návrhové lokalitě Be-1 nesouhlasíte s plochami vymezenými Návrhem ÚPmB, požadujete ponechat využití území dle platného ÚP. Nesouhlasíte se zpracovanou územní studií Bohunice, ul. Lány, protože byly použity neaktuální údaje z hlediska dopravy v ulici Lány. Poukazujete na kvalitní zemědělskou půdu, na které je výstavba plánovaná.

Územní studie Bohunice, ul. Lány, byla 31.1.2018 schválena jako územně plánovací podklad ke změně ÚPmB a pro rozhodování v území. Na základě této studie je směrem na jih pro lokalitu Be-1 navržena nová komunikace rovnoběžná s ulicí Lány. Komunikace vede podél ploch městské a krajinné zeleně a naváže západně na ulici Čeňka Růžičky a na východě přes průmyslový areál na ulici Traťovou, Bohunickou a Vídeňskou. Tímto řešením, které uvádí i zmíněná územní studie, dojde k odlehčení přetížené ulice Lány. K zastavění rozvojové lokality nedojde naráz, ale po etapách zároveň s dopravní infrastrukturou. Etapy jsou ve studii také zmíněny. Území není dnes nijak využíváno a má velký potenciál pro novou zástavbu. Od dálnice je odděleno pásem městské a krajinné zeleně, a protože je skryté v mírném údolí, není negativními vlivy zasaženo tak, jako třeba vzdálenější bohunické sídliště na kopci nad dálnicí. Jádrem území je památkově chráněný Jurkovičův objekt Pomologického ústavu, dnes využívaný jako škola Five Star Montessori. Bývalá zahradnická střední škola se přestěhovala do Rajhradu a k žádnému podobnému využití dnes chátrajících objektů (sklady, skleníky) již nedojde. Souhlas se zábořem zemědělského půdního fondu dává Ministerstvo životního prostředí dle zákona 334/92 Sb. O ochraně ZPF, které se vyjadřuje ke každému stupni projednávané územně plánovací dokumentace, tedy i v lokalitě Be-1 byl souhlas vysloven.

Pro silný nesouhlas MČ, zástupce veřejnosti a jednotlivých občanů byly však plochy bydlení z Návrhu ÚPmB v lokalitě Be-1 vypuštěny a nahrazeny dvěma územními rezervami označenými B-9 a B-10. V ploše územní rezervy lze vykonávat tytéž činnosti jako doposud (obdělávání pozemků), územní rezervy se aktivují pouze v případě, že jsou vyčerpány možnosti využití ploch ve stávajících rozvojových lokalitách jinde. Rozvojová lokalita Be-1 bude v předmětné části vymezena pouze na ploše smíšené obytné C/k3 (původně C/k4) a malé ploše B/k3.

Věcná podstata způsobů vypořádání předmětného podání zůstává nadále relevantní, přestože návrh nového územního plánu města Brna prošel přepracováním s ohledem na Pokyny ZMB z roku 2022 a byl uveden do jednotného standardu ÚPD dle stavebního zákona a jeho prováděcích předpisů. Výše uvedené texty je tedy nutno chápat také ve smyslu těchto úprav.

### **Námítka č.2**

#### **Výrok:**

Námítce se vyhovuje částečně.

#### **Odůvodnění:**

K lokalitě Be-1 uplatnila připomínky MČ Brno-Bohunice s požadavkem na zachování stavu dle platného ÚPmB na území jižně ulice Lány (zachování nestavební plochy ZPF) a ke způsobu a rozsahu využití ploch bydlení jižně ulice Dvořiště, a nesouhlas se stavebním rozvojem jižně ulice Dvořiště uplatnila MČ Brno - Starý Lískovec.

U západní části lokality Be-1 se pořizovatel ztotožňuje s požadavkem MČ Brno-Starý Lískovec na zachování nestavebního využití pro plochu zeleně alespoň na území MČ Brno-Starý Lískovec. Pro rozvoj jižně ulice Dvořiště by mělo být určeno pouze území MČ Brno-Bohunice, k. ú. Bohunice. S ohledem na hlukové podmínky v území je vhodné vymežit plochy smíšené obytné C, které umožňují bydlení.

Na základě rozhodnutí Rady města Brna (RMB), které přijala na schůzi RMB č.R8/127 zahájené dne 20.1.2021 s pokračováním dne 25.1.2021, uplatnil určený zastupitel, radní pro územní plánování RNDr. Filip Chvátal, PhD. u pořizovatele připravovaného Územního plánu města Brna – Odboru územního plánování a rozvoje MMB, ve smyslu § 53 odst. (1) zákona č. 183/2006 sb., o územním plánování a stavebním řádu, ve znění pozdějších předpisů, podnět, aby vyhodnocení výsledků projednání dokončil v souladu s doporučením RMB. RMB doporučila řešení u problematických oblastí rozvoje města stěžejního charakteru. I přesto, že by bylo možné odborně doporučit řešení popisované výše s ponecháním plochy městské zeleně a namítajícímu vyhovět, pořizovatel dává pokyn:

- vymezit v západní části lokality Be-1 na k.ú. Starý Lískovec místo plochy B/v4 plochu smíšenou obytnou C/v4 a omezit průjezd prodloužené ulice Dvořiště směrem k ulici U Leskavy;

- změnit podél jižní strany ul. Dvořiště a Vyhlídalova (na k. ú. Bohunice a části k. ú. Starý Lískovec) změnit plochu B/v2 na B/r2, vše v souladu s podnětem určeného zastupitele.

Plocha B/r2 bude vymezena ve stejném rozsahu jako původně plocha B/v2, nikoliv v pásu 40 m, jak požadoval podatel. Proto je vyhověno částečně.

K další úpravě návrhu v západním okraji lokality Be-1, v místě plochy C/v4 - viz Odůvodnění k věcné námitce č. 3.

Věcná podstata způsobů vypořádání předmětného podání zůstává nadále relevantní, přestože návrh nového územního plánu města Brna prošel přepracováním s ohledem na Pokyny ZMB z roku 2022 a byl uveden do jednotného standardu ÚPD dle stavebního zákona a jeho prováděcích předpisů. Výše uvedené texty je tedy nutno chápat také ve smyslu těchto úprav.

### **Námitka č.3**

#### **Výrok:**

Námitce se nevyhovuje.

#### **Odůvodnění:**

Pro dokladování transparentnosti procesu vyhodnocení podání je k západní části lokality Be-1 uvedeno také mezitímní pracovní odůvodnění, tj. vyhodnocení z r. 2020:

S rozvojovou lokalitou Be-1 na svém správním území vyjádřila nesouhlas MČ Brno-Starý Lískovec. U západní části lokality Be-1 se pořizovatel ztotožňuje s požadavkem MČ Brno-Starý Lískovec na zachování nestavebního využití pro plochu zeleně.

V platném ÚPmB je jižně východního úseku ulice Dvořiště, tj. na území MČ Brno-Bohunice, vymezena návrhová plocha SO. Dále jižním směrem od ní návrhová plocha pro zvláštní rekreaci R (sport), zbývající území je určeno pro návrhovou zeleň. Součástí platného ÚPmB je výkres urbánní a krajinné osnovy U.5, který na úrovni koncepce celkové krajiny města vyjadřuje krajinné a urbánní prvky a rozvojový potenciál města. Jižně ulice Dvořiště je v tomto výkresu rozvojový potenciál vyznačen právě na východní části území, čemuž odpovídají dnešní návrhové plochy. Ty dosud nejsou využity ke svému účelu. Naopak na západní části území je vyznačen zelený komplex s proloženou zelenou linií, která v zelené síti města propojuje zeleň podél vodního toku Leskava se zelení v parku při ulici Osová. Tato vyjádřená koncepce určuje žádoucí zastoupení zelených ploch na rozhraní obou MČ. MČ Brno – Bohunice i MČ Brno – Starý Lískovec, jež jsou z hlediska územních vazeb na další volnou krajinu omezeny bariérami liniových staveb dálnice a železnice. Proto jsou předmětné návrhové plochy zeleně pro potřebu volnočasového rekreačního využití obyvatele obou MČ významné a podstatné je jejich zachování k nestavebnímu účelu. Není vhodné na jejich úkor vymezovat funkční plochy pro stavební využití.

Koncept nového ÚP v žádné z variant neobsahoval vymezení nových souvislých zastavitelných ploch jižně ulice Dvořiště, ani od doby projednání Konceptu nedošlo k vydání změny platného ÚPmB v tomto území, či k prověření rozvoje stavebního využití na základě



územně plánovacího podkladu (územní studie). Proto se pořizovatel ztotožňuje s požadavkem MČ Brno - Starý Lískovec na zachování nestavebního využití alespoň na území MC Brno-Starý Lískovec a nesouhlasí s vymezením nových zastavitelných ploch jižně ulice Dvořiště na k. ú. Starý Lískovec. Pro rozvoj jižně ulice Dvořiště bude určeno pouze území MČ Brno-Bohunice, k. ú. Bohunice, kde se zastavitelné plochy rozšíří nad stávající rozsah stavebních ploch v platném ÚPmB. Vymezena by měla být plocha smíšená obytná C, které umožňuje bydlení. S ohledem na hlukové podmínky v území dle UAP od zatížení dopravní infrastrukturou (stávající D1, nové dopravní záměry vyplývající z aktualizovaných ZUR JmK) není vhodné zde vymezit přímo plochy bydlení.

Na základě rozhodnutí Rady města Brna (RMB), které přijala na schůzi RMB č.R8/127 zahájené dne 20.1.2021 s pokračováním dne 25.1.2021, uplatnil určený zastupitel, radní pro územní plánování RNDr. Filip Chvátal, PhD. u pořizovatele připravovaného Územního plánu města Brna – Odboru územního plánování a rozvoje MMB, ve smyslu § 53 odst. (1) zákona č. 183/2006 sb., o územním plánování a stavebním řádu, ve znění pozdějších předpisů, podnět, aby vyhodnocení výsledků projednání dokončil v souladu s doporučením RMB. RMB doporučila řešení u problematických oblastí rozvoje města stěžejního charakteru. I přesto, že by bylo možné odborně doporučit řešení popisované výše s ponecháním plochy městské zeleně a namítajícímu vyhovět, pořizovatel dává pokyn:

- vymezit v západní části lokality Be-1 na k.ú. Starý Lískovec místo plochy B/v4 plochu smíšenou obytnou C/v4 a omezit průjezd prodloužené ulice Dvořiště směrem k ulici U Leskavy;
  - změnit podél jižní strany ul. Dvořiště a Vyhlídalova (na k. ú. Bohunice a části k. ú. Starý Lískovec) změnit plochu B/v2 na B/r2,
- vše v souladu s podnětem určeného zastupitele.

K další úpravě návrhu ÚP oproti výše uvedenému došlo po 1. opakovaném veřejném projednání v západní části lokality Be-1. Konečné rozhodnutí o námitce a odůvodnění tohoto rozhodnutí se vztahuje k výslednému řešení Návrhu nového ÚPmB:

Západní část lokality Be-1 byla na základě podnětu určeného zastupitele (viz popsáno výše) pro 1. opakované veřejné projednání upravena.

Na základě připomínek MČ doručených při 1. opakovaném veřejném projednání se určený zastupitel navrženým řešením západní části lokality Be-1 znovu zabýval a uplatnil v procesu vyhodnocování výsledků projednání dopisem 0553430/2021 ze dne 25.10.2021 (doplňujícím doporučení uplatněná dopisy č.j. MMB/0477610/2021 ze dne 13.9.2021 a č.j. MMB/0526164/2021 ze dne 8.10.2021) k lokalitě Be-1 na základě doporučení RMB R8/177 ze dne 20.10.2021 podnět na zohlednění místních zájmů MČ Brno – Bohunice a MČ Brno-Starý Lískovec, a to na omezení rozsahu návrhové stavební plochy C/v4 při západním okraji lokality a vymezení návrhové plochy městské zeleně. Městské části jsou dle Statutu města Brna oprávněny uplatňovat právo na místní samosprávu ve specifickém režimu prostřednictvím vyjádření k projednávaným územně plánovacím dokumentacím.

Na základě výsledků projednání byly místní zájmy obou městských částí MČ Brno-Bohunice a MČ Brno - Starý Lískovec alespoň částečně zohledněny a Návrh pro 2. opakované veřejné projednání byl upraven.

Úpravou rozsahu ploch C a Z v západní části lokality předloženou ve II. upraveném návrhu je částečně vyhověno námitce.

Věcná podstata způsobů vypořádání předmětného podání se mění, a to i ve vazbě na skutečnost, že návrh nového územního plánu města Brna prošel přepracováním s ohledem na Pokyny ZMB z roku 2022 a byl uveden do jednotného standardu ÚPD dle stavebního zákona a jeho prováděcích předpisů, tj. výše uvedené texty je nutno chápat ve smyslu těchto úprav.

Vyhodnocení se mění takto:

V západní části rozvojové lokality Be-1 na k. ú. Starý Lískovec došlo na základě konkrétního pokynu určeného zastupitele Ing. arch. Petra Bořeckého, radního pro územní plánování,

kteřý u uplatnil pořizovatele, k úpravě návrhu nového ÚP 2024 spočívající v rozšíření návrhové plochy smíšené obytné na úkor původní funkční plochy městské zeleně (Z); určený zastupitel svůj požadavek odůvodnil „zájmem města na využití území okolo přístupové komunikace k terminálu IDS Starý Lískovec, který vyplývá ze ZÚR JMK, a který bude upřednostněn před místními zájmy obou MČ“. Z tohoto důvodu není možné námítce požadující plochu zeleně vyhovět.

#### **Námítka č.4**

##### **Výrok:**

Námítce se nevyhovuje.

##### **Odůvodnění:**

V rámci námítky je konstatováno, že dopravní obsluha lokality Be-1 bude do značné míry ovlivněna vlivy dopravy z lokality HH-1 a je požadováno doložení dopravní studie na ulici Bohunickou a Lány. V případě nedostatečné kapacity přilehlých komunikací je požadováno snížení intenzity.

K uvedeným počtům obyvatel a pracovních příležitostí v odůvodnění uvádíme, že se jedná o údaje maximální, na kterou je posuzována kapacita veřejné infrastruktury a s ohledem na současně využitou část lokality HH-1 pro bydlení, strukturu pozemků a jejich vlastnictví nedosáhne cílové řešení předpokládaných hodnot. Jedná se o nabídku, která nemusí být vyčerpána.

Konkrétní dopravní studie vlivů dopravy výše uvedených lokalit není zpracována.

Z pohledu předpokládaného navýšení zátěže z rozvojových území byl cílový stav posouzen komplexně v rámci modelování dopravy na navržené komunikační síti města Brna dle Návrhu územního plánu, které zohlednilo předpokládané zátěže dle navrhovaného využití území se zohledněním vývoje dělby přepravní práce jednotlivých módů dopravy dle strategických dokumentů města (např. Plán mobility města Brna). V rámci celkového posouzení se neprojevovalo navýšení dopravy, které by nebylo možné navrženým systémem komunikační sítě převést. Byla tedy potvrzena funkčnost systému dle navržené koncepce dopravy v územním plánu.

Lze předpokládat, že v rámci návrhu pro opakované veřejné projednání dojde na některých lokalitách a plochách k úpravám zatížení a následně bude pro ověření upraveného zatížení opět zpracováno posouzení modelováním dopravy.

To, že v současné době vykazují komunikace omezení průjezdnosti nebo vyšší zatížení je způsobeno především pomalou realizací komunikační sítě.

Věcná podstata způsobů vypořádání předmětného podání zůstává nadále relevantní, přestože návrh nového územního plánu města Brna prošel přepracováním s ohledem na Pokyny ZMB z roku 2022 a byl uveden do jednotného standardu ÚPD dle stavebního zákona a jeho prováděcích předpisů. Výše uvedené texty je tedy nutno chápat také ve smyslu těchto úprav.

#### **Námítka č.5**

##### **Výrok:**

Námítce se vyhovuje.

##### **Odůvodnění:**

V návrhové lokalitě Be-4 Podél ulice Jihlavská nesouhlasíte s plochou smíšenou obytnou C/k3, která zahrnuje jak plochu zeleně podél ulice Jihlavská, tak zbytky původní bohunické zástavby rodinnými domy i se dvěma novějšími bytovými domy ve východní části lokality. Vaše námítka navazuje na připomínku MČ Bohunice.

Střední část lokality s plochami zeleně mezi garážemi, autoservisem a rodinnými domy bude vymezena jako městská zeleň (Z). Plocha s rodinnými domy podél ulic Jihlavská a Na



*Pískové cestě bude vymezena i s bytovými domy jako B/k3. Stávající garáže a autoservis zůstanou v ploše C/k3. Karta lokalit uvádí i jako možnost alej podél městské třídy Jihlavská.*

*Věcná podstata způsobů vypořádání předmětného podání zůstává nadále relevantní, přestože návrh nového územního plánu města Brna prošel přepracováním s ohledem na Pokyny ZMB z roku 2022 a byl uveden do jednotného standardu ÚPD dle stavebního zákona a jeho prováděcích předpisů. Výše uvedené texty je tedy nutno chápat také ve smyslu těchto úprav.*

## **Námítka č.6**

### **Výrok:**

*Námítce se vyhovuje.*

### **Odůvodnění:**

*Pro plochu nejvýznamnější zeleně dle vyhlášky města Brna s označením „Pod nemocnicí“ již vyplynul z vyhodnocení připomínek městské části pokyn pro její ponechání v ploše městské zeleně. A stejný pokyn také pro plochu zeleně při ul. Osová.*

*Pro úplnost uvádíme, že drobné plochy zeleně (plošnou výměrou), které jsou vymezeny v aktuálně platném územním plánu a nový územní plán je nezobrazuje, jsou agregovány do jiných ploch s rozdílným způsobem využití. A to z důvodu zvoleného měřítko zpracování grafické části (hlavní výkres M1:10 000) a také vzhledem ke zvolené metodice vymezení ploch (minimální výměra 5000 m<sup>2</sup>). Pořizovatel z tohoto důvodu požaduje také doplnit do textové části regulativ na ochranu stávající veřejně přístupné zeleně, která je součástí jiných ploch.*

*V k.ú. Bohunice jsou nové plochy zeleně vymezeny v návaznosti na vodní tok Leskava a také návrh nového územního plánu také nově zavádí povinné procentuální plošné zastoupení v určitých stavebních plochách (viz závazná textová část kap. 6.3.3.). Navazující plocha smíšená bude také ponechána.*

*Věcná podstata způsobů vypořádání předmětného podání zůstává nadále relevantní, přestože návrh nového územního plánu města Brna prošel přepracováním s ohledem na Pokyny ZMB z roku 2022 a byl uveden do jednotného standardu ÚPD dle stavebního zákona a jeho prováděcích předpisů. Výše uvedené texty je tedy nutno chápat také ve smyslu těchto úprav.*

*Pro informaci uvádíme, že další ochrana zeleně je v návrhu územního plánu 2024 zajištěna navíc pomocí vymezení tzv. významných segmentů sídelní zeleně jako překryvu nad plochami bydlení, smíšenými plochami obytnými, plochami veřejné a komerční vybavenosti a plochami veřejných prostranství. K těmto prvkům je doplněna regulace prostřednictvím doplňujících podmínek využití území – viz závazná textová část Návrhu ÚPmB kap. 5.2.; vymezení segmentů obsahuje výkres 2.2. Koncepce uspořádání krajiny. Metodika vymezení segmentů sídelní zeleně je detailně popsána v kapitole 5.9.4 textové části odůvodnění (svazek 2). Plocha zeleně u ul. Osová nebyla tedy z těchto důvodů vymezena. Dále také informujeme, že došlo ke změně řešení území v návaznosti na tok Leskavy na základě pokynu určeného zastupitele Ing. arch. Petra Bořeckého. Západní části rozvojové lokality Be-1 – plocha smíšená obytná SU/V4 v k.ú. Starý Lískovec byla rozšířena na úkor zeleně a došlo také k rozšíření veřejného prostranství. Plochy zeleně potom zde již nejsou navrhovány z důvodu vymezené územní rezervy pro dopravu, který vyplývá z nadřazené územně plánovací dokumentace ZÚR JMK.*

## **Námítka č.7**

### **Výrok:**

*Námítce se vyhovuje*

### **Odůvodnění:**

*Nesouhlasíte s napojením lokality Be-4 na ulici Pod Nemocnicí.*

*Protože z celé lokality bude odstraněna plocha smíšená obytná C/k3 a nahrazena plochou městské zeleně a plochou bydlení B/k3, námitka je bezpředmětná. Viz odůvodnění námítky č. 5.*

*Věcná podstata způsobů vypořádání předmětného podání zůstává nadále relevantní, přestože návrh nového územního plánu města Brna prošel přepracováním s ohledem na Pokyny ZMB z roku 2022 a byl uveden do jednotného standardu ÚPD dle stavebního zákona a jeho prováděcích předpisů. Výše uvedené texty je tedy nutno chápat také ve smyslu těchto úprav.*

### **Námitka č.8**

#### **Výrok:**

*Námitce se nevyhovuje.*

#### **Odůvodnění:**

*V rámci námítky je vysloven nesouhlas se začleněním části ulice Jihlavské mezi městské třídy.*

*Ulice Jihlavská se svým způsobem vymyká všem ostatním definovaným městským třídám v Návrhu územního plánu. V současné době plní funkci dopravní tepny v území, čemuž napomáhá i navazující sousedství velkých neprostopných areálů a zcela „neměstské“ prostředí extravilánového charakteru komunikace.*

*Z urbanistického hlediska je žádoucí alespoň na části území vytvořit územní podmínky pro zkvalitnění a přetvoření stávajícího dopravního prostoru do podoby kvalitnějšího městského prostředí a nastavit podmínky ve vztahu k možné navazující zástavbě v území.*

*Jedná se o nabídku možnosti kultivace veřejného prostoru, která nemusí být plně využita, ale současně umožní vzájemné propojení aktivit kolem ulice Netroufalky a výhledových záměrů kolem ulice Jihlavské s vazbou i na budovanou trasu hromadné dopravy.*

*Z výše uvedených důvodů nelze námitku zohlednit.*

*Věcná podstata způsobů vypořádání předmětného podání zůstává nadále relevantní, přestože návrh nového územního plánu města Brna prošel přepracováním s ohledem na Pokyny ZMB z roku 2022 a byl uveden do jednotného standardu ÚPD dle stavebního zákona a jeho prováděcích předpisů. Výše uvedené texty je tedy nutno chápat také ve smyslu těchto úprav.*

### **Námitka č.9**

#### **Výrok:**

*Námitce se nevyhovuje.*

#### **Odůvodnění:**

*Žádáte v rozvojové lokalitě SL-3 Západní brána snížení maximální možné úrovně výšek z C/v7 na C/v5.*

*Lokalita Západní brána představuje význačný bod při vjezdu do Brna od západu a byla proto vybrána jako vhodná pro umístění výškových staveb. Se snižováním výškové úrovně staveb na hladinu 5 či nižší se nepočítá. Zajištění dopravy v klidu (parkování, odstavení vozidel pro návštěvníky lokality) musí být zajištěno pro konkrétní velikost a umístění stavby. Zpravidla se řeší při návrhu výškových staveb podzemními garážemi. Lokalita má výbornou dostupnost i pro veřejnou dopravu.*

*Věcná podstata způsobů vypořádání předmětného podání zůstává nadále relevantní, přestože návrh nového územního plánu města Brna prošel přepracováním s ohledem na Pokyny ZMB z roku 2022 a byl uveden do jednotného standardu ÚPD dle stavebního zákona a jeho prováděcích předpisů. Výše uvedené texty je tedy nutno chápat také ve smyslu těchto úprav.*



### **Námítka č.10**

#### **Výrok:**

Námítce se nevyhovuje.

#### **Odůvodnění:**

Požadujete doplnit kartu lokality SL-3 o podmínku v části Doprava: "Lokalita musí být dopravně napojena na ulici Jihlavskou, např. vstřícně vůči ulici Netroufalky. Před realizací tohoto dopravního napojení nelze rozhodnout o umístění jiné stavby..."

Pro západní část rozvojové lokality SL-3 byla zpracována územní studie "Západní brána – západní část" (KAM, 2021), jejíž cílem je mimo jiné prověřit dopravní napojení řešeného území a navrhnout jeho systém dopravní obsluhy. ÚS navrhuje druhé připojení na ul. Jihlavskou, a to novou komunikací navazující na ulice Netroufalky a Vltavská, tedy ve shodě s vaším požadavkem. Územní plán města Brna ovšem nestanovuje pořadí změn v území (etapizaci) ve smyslu § 19 odst. 1 písm. f) stavebního zákona a přílohy č. 7 vyhlášky č. 500/2006 Sb. Požadavku podatele na zahrnutí výše uvedeného výroku do karty lokality SL-3, tudíž nebude vyhověno.

Věcná podstata způsobů vypořádání předmětného podání zůstává nadále relevantní, přestože návrh nového územního plánu města Brna prošel přepracováním s ohledem na Pokyny ZMB z roku 2022 a byl uveden do jednotného standardu ÚPD dle stavebního zákona a jeho prováděcích předpisů. Výše uvedené texty je tedy nutno chápat také ve smyslu těchto úprav.

### **Námítka č.11**

#### **Výrok:**

Námítce se nevyhovuje.

#### **Odůvodnění:**

V rámci námítky je požadováno zkapacitnění ulice Jihlavské před realizací nových staveb dle technické studie „Ulice Jihlavská v Brně“.

V rámci územního plánu není konkrétní stanovení pořadí změn v území (etapizace) stanovena. Jsou však v rámci kapitoly 14.1 Výroku uvedeny strategické investice, které jsou vázány na důležité záměry veřejné infrastruktury, označené v souladu s vymezením v grafické a textové části.

V případě ulice Jihlavské se jedná o stávající koridor, kde úpravy jsou přípustné v rámci obecných podmínek využití území a samostatně není tento záměr jako návrhový vymezen. Konkrétní realizace jednotlivých záměrů je nad rámec řešení územního plánu.

Věcná podstata způsobů vypořádání předmětného podání zůstává nadále relevantní, přestože návrh nového územního plánu města Brna prošel přepracováním s ohledem na Pokyny ZMB z roku 2022 a byl uveden do jednotného standardu ÚPD dle stavebního zákona a jeho prováděcích předpisů. Výše uvedené texty je tedy nutno chápat také ve smyslu těchto úprav.

### **Námítka č.12**

#### **Výrok:**

Námítce se nevyhovuje.

#### **Odůvodnění:**

V rámci námítky je požadováno vybudovat záměr Sty/1 – VMO Červený kopec pro zlepšení dopravní situace na ulici Jihlavské.

V rámci územního plánu není konkrétní stanovení pořadí změn v území (etapizace) stanovena. Jsou však v rámci kapitoly 14.1 Výroku uvedeny strategické investice, které jsou vázány na důležité záměry veřejné infrastruktury, označené v souladu s vymezením v grafické a textové části.

*V případě Sty/1 - VMO Tunel Červený kopec je záměr vymezen, tedy jsou vytvořeny územní podmínky pro jeho umístění a je zařazen mezi strategické investice.  
Konkrétní realizace jednotlivých záměrů je nad rámec řešení územního plánu.*

*Věcná podstata způsobů vypořádání předmětného podání zůstává nadále relevantní, přestože návrh nového územního plánu města Brna prošel přepracováním s ohledem na Pokyny ZMB z roku 2022 a byl uveden do jednotného standardu ÚPD dle stavebního zákona a jeho prováděcích předpisů. Výše uvedené texty je tedy nutno chápat také ve smyslu těchto úprav.*

### **Námítka č.13**

#### **Výrok:**

*Námítce se nevyhovuje.*

#### **Odůvodnění:**

*Území lokality Be-6 je dlouhodobě sledováno pro rozvoj bydlení již v platném ÚPmB. V novém UP návrh prostorové specifikace zástavby (tj. i výšková úroveň) v plochách bydlení vychází z Územní studie Červený kopec (Pelčák a partner architekti, s.r.o 11/2017), s navrženým využitím ploch pro převážně zástavbu rodinného charakteru B/r2, při západní části ulic Vinohrady jsou plochy B/v4 určena pro zástavbu bytovou.*

*ÚS cílové řešení zpřesnila včetně návrhu prostorových regulativů zástavby. Návrh struktury B/v4 uplatněný v novém ÚP odpovídá v územní studii navrženému IPP, typu zástavby a počtu nadzemních podlaží.*

*Věcná podstata způsobů vypořádání předmětného podání zůstává nadále relevantní, přestože návrh nového územního plánu města Brna prošel přepracováním s ohledem na Pokyny ZMB z roku 2022 a byl uveden do jednotného standardu ÚPD dle stavebního zákona a jeho prováděcích předpisů. Výše uvedené texty je tedy nutno chápat také ve smyslu těchto úprav.*

### **Námítka č.14**

#### **Výrok:**

*Námítce se nevyhovuje.*

#### **Odůvodnění:**

*V rámci námítky je požadována úprava provozu na záměru Sty/2 pouze pro vozidla MHD a záchranných složek.*

*Požadavek je nad rámec podrobnosti zpracování územního plánu a týká se úpravy organizace dopravy na konkrétní komunikaci.*

*Věcná podstata způsobů vypořádání předmětného podání zůstává nadále relevantní, přestože návrh nového územního plánu města Brna prošel přepracováním s ohledem na Pokyny ZMB z roku 2022 a byl uveden do jednotného standardu ÚPD dle stavebního zákona a jeho prováděcích předpisů. Výše uvedené texty je tedy nutno chápat také ve smyslu těchto úprav.*

### **Námítka č.15**

#### **Výrok:**

*Námítce se nevyhovuje.*

#### **Odůvodnění:**

*V rámci námítky je požadováno vybudovat před realizací záměru Sty/2 rozšíření ulice Kamenice na 4-pruhové uspořádání.*

*V rámci územního plánu není konkrétní stanovení pořadí změn v území (etapizace) stanovena. Jsou však v rámci kapitoly 14.1 Výroku uvedeny strategické investice, které jsou vázány na důležité záměry veřejné infrastruktury, označené v souladu s vymezením v grafické a textové části.*



*V případě ulice Kamenice se jedná o stávající koridor, kde úpravy jsou přípustné v rámci obecných podmínek využití území a samostatně není tento záměr jako návrhový vymezen. V případě Sty/2 – Propojení ul. Vinohrady - Kamenice je záměr vymezen, tedy jsou vytvořeny územní podmínky pro jeho umístění a je zařazen mezi strategické investice. Konkrétní realizace jednotlivých záměrů je nad rámec řešení územního plánu.*

*Věcná podstata způsobů vypořádání předmětného podání zůstává nadále relevantní, přestože návrh nového územního plánu města Brna prošel přepracováním s ohledem na Pokyny ZMB z roku 2022 a byl uveden do jednotného standardu ÚPD dle stavebního zákona a jeho prováděcích předpisů. Výše uvedené texty je tedy nutno chápat také ve smyslu těchto úprav.*

### **Námítka č.16 a č.17**

#### **Výrok:**

*Námítce se nevyhovuje.*

#### **Odůvodnění:**

*V rámci námítky je vysloven nesouhlas s připojením lokality bývalé Kohnovy cihelny na ulici Jihlavskou, je požadováno svedení dopravy z Rozvojových lokalit Sty-3, Sty-4 a Sty-8 pouze do ulice Vídeňské, a ne do komunikací v ulici Jihlavské a Kamenice.*

*Z územního hlediska je nezbytné zajištění připojení Rozvojových lokalit Sty-3, Sty-4 a Sty-8 na systém komunikací, sloužících především k zajištění lokálních dopravních vazeb pro možnost obsluhy území. Z tohoto důvodu je žádoucí je v území ponechat.*

*Propojení území je zajištěno systémem místních komunikací v ploše veřejných prostranství, obecně není předpokládáno „protážení“ sběrné komunikace územím. I význam záměru Sty/2 je doporučeno následně dopravně-inženýrsky posoudit, za účelem případného omezení individuální dopravy.*

*To, jakým způsobem bude stavebně-technicky komunikace provedena a jakým způsobem upraven budoucí provoz na tomto propojení není předmětem řešení územního plánu, ale úpravy organizace dopravy, která stanoví podmínky provozu, případně zamezí průjezdu některému typu dopravy.*

*Z hlediska zmiňovaného přetížení komunikací uvádíme, že celkový návrh byl posouzen komplexně v rámci modelování dopravy na navržené komunikační síti města Brna dle Návrhu územního plánu, které zohlednilo předpokládané zátěže dle navrhovaného využití území se zohledněním vývoje dělby přepravní práce jednotlivých módů dopravy dle strategických dokumentů města (např. Plán mobility města Brna).*

*V rámci celkového posouzení se neprojevovalo navýšení dopravy, které by nebylo možné navrženým systémem komunikační sítě převést. Byla tedy potvrzena funkčnost systému dle navržené koncepce dopravy v územním plánu.*

*Do doby realizace celého systému je nutné vyhodnotit jednotlivé záměry ve vztahu k aktuálnímu stavu v území v rámci konkrétních povolovacích řízení.*

*Věcná podstata způsobů vypořádání předmětného podání zůstává nadále relevantní, přestože návrh nového územního plánu města Brna prošel přepracováním s ohledem na Pokyny ZMB z roku 2022 a byl uveden do jednotného standardu ÚPD dle stavebního zákona a jeho prováděcích předpisů. Výše uvedené texty je tedy nutno chápat také ve smyslu těchto úprav.*

### **Námítka č.18**

#### **Výrok:**

*Námítce se nevyhovuje.*

#### **Odůvodnění:**

*Sty-4:*

*Plochy B/r2 v lokalitě Sty-4 jsou jako návrhová stavební plocha BC s IPP 0,5 již dnes vymezeny v platném ÚPmB. Využití dle specifikace "r2" odpovídá IPP o hodnotě 0,5. Dopravní zatížení proto je bilancováno již v platném ÚPmB pro v něm navrženou silniční síť. V novém ÚP nedochází v lokalitě Sty-4 k navýšení intenzity cílového využití území.*

**Sty-3, Sty-8:**

*Pro předmětné území byla v roce 2017 vypracována prof. Ing. arch. Petrem Pelčákem územní studie Červený kopec, která byla schválena jako územně plánovací podklad pro nový územní plán.*

*Oproti platnému ÚPmB dochází k navýšení intenzity využití v zejména v lokalitě Sty-3. Dopravní obsluha celého území a napojení na nadřazenou silniční síť byla prověřena v této studii s návrhem nezbytného nového dopravní napojení lokality v oblasti Kohnovy cihelny do ulice Jihlavská. Návrh nového ÚP toto dopravní napojení převzal, tj. rozvoj území navrhl ve všech prověřených souvislostech pro bilancované dopravní zatížení z rozvojových lokalit.*

*S ohledem na celkovou problematiku území v lokalitě Sty-3 (nutnost alespoň částečné sanace ekologické zátěže dle návrhu Rizikové analýzy, nutnost výstavby kapacitního dopravního napojení do ulice Jihlavská), která vyžaduje finančně nákladné podmiňující investice je pro stavební rozvoj v lokalitě podstatná celková ekonomická vyváženost. Proto je žádoucí rozvoj stavebního využití v území Sty-3 neomezovat a vycházet z územní studie.*

*Na základě požadavku MČ Brno-střed dojde k redukci rozsahu lokality Sty-3; v místě zahrádek na městských pozemcích bude zčásti rozšířena plocha zeleně na úkor plochy stavební, smíšené obytné C. Do 1. opakovaného veřejného projednání v červnu 2021 byl Návrh ÚP předložen s lokalitou Sty-3 v upravené podobě.*

*Plocha V/v3 v lokalitě Sty-8 je jako návrhová stavební plocha (a to pro veřejnou vybavenost) již dnes vymezena v platném ÚPmB. V novém ÚP nedochází ke změně pro stavební využití území, to je pro rozvoj stavebního využití určeno již dnes.*

*V původně projednávaném Návrhu ÚP v červnu 2020 byly v lokalitě Sty-8 zčásti vymezeny i plochy pro bydlení B/v3 a B/r2; plocha B/v3 při severním okraji lokality (na pozemku parc. č. 1057 k. ú. Štýřice v majetku smB) pro záměr výstavby bydlení pro seniory v celoměstském zájmu v rámci potřeb bydlení pro specifické skupiny obyvatel.*

*Na základě požadavků místní samosprávy MČ Brno - střed byl dán pokyn na redukci rozsahu lokality Sty-8 při jejím západním okraji tak, že nově lokalita nebude zasahovat na katastrální území Pisárky: v místě zahrádek na městských pozemcích bude plocha B/r2 při západním okraji lokality změněna na plochu městské zeleně Z.*

*Na základě rozhodnutí Rady města Brna (RMB), které přijala na schůzi RMB č.R8/127 zahájené dne 20.1.2021 s pokračováním dne 25.1.2021, uplatnil určený zastupitel, radní pro územní plánování RNDr. Filip Chvátal, PhD. u pořizovatele připravovaného Územního plánu města Brna – Odboru územního plánování a rozvoje MMB, ve smyslu § 53 odst. (1) zákona č. 183/2006 sb., o územním plánování a stavebním řádu, ve znění pozdějších předpisů, podnět, aby vyhodnocení výsledků projednání dokončil v souladu s doporučením RMB. RMB doporučila řešení u problematických oblastí rozvoje města stěžejního charakteru: I přesto, že by bylo možné odborně doporučit řešení popisované výše s ponecháním ploch B a Z na pozemku parc. č. 1057 k. ú. Štýřice (jak bylo prověřeno v ÚS), pořizovatel dává pokyn vymezení v návrhové lokalitě Sty-8 při ulici Červený kopec stavební využití území pouze pro funkci veřejné vybavenosti tj. zachovat řešení dle projednaného Konceptu nového ÚP; vše v souladu s podnětem určeného zastupitele. Převzetím řešení dle Konceptu ÚP dojde ke změně původní plochy B/r2 na plochu městské zeleně Z a naopak původní severní pás plochy městské zeleně Z a původní plocha B/v3 budou zahrnuty do plochy V/v3. Vytvoření pásu zeleně v severním okraji lokality v kontaktu s Kamennou kolonií bude obsaženo v kartě lokality Sty-8.*

*Do 1. opakovaného veřejného projednání v červnu 2021 byl Návrh ÚP předložen s lokalitou Sty-8 v upravené podobě.*

*Nelze vyhovět požadavku na snížení výškové úrovně v lokalitách, rozvoj území jako provázaného celku by byl ekonomicky nerealizovatelný.*



Věcná podstata způsobů vypořádání předmětného podání zůstává nadále relevantní, přestože návrh nového územního plánu města Brna prošel přepracováním s ohledem na Pokyny ZMB z roku 2022 a byl uveden do jednotného standardu ÚPD dle stavebního zákona a jeho prováděcích předpisů. Výše uvedené texty je tedy nutno chápat také ve smyslu těchto úprav.

Vyhodnocení doplňujeme o informaci, že v Návrhu nového ÚP 2024 v rozvojové lokalitě Sty-3 došlo ke změně na základě konkrétního požadavku určeného zastupitele na "zachování funkční plochy sportu v lokalitě Červený kopec při ulici Vinohrady" uplatněného dopisem z 10. března 2023. Změna spočívá ve vymezení návrhové plochy občanské vybavenosti - sport (OS.V4) v místě stávajícího hřiště v nároží ulic Stráž a Vinohrady. Plocha OS je součástí rozvojové lokality Sty-3.

Vyhodnocení doplňujeme o informaci, že v rozvojové lokalitě Sty-8 došlo na základě Pokynu č.6 Zastupitelstva města Brna ze dne 21.06.2022, který zní: Důkladné opakované posouzení připomínek městských částí z veřejného projednání, tj. na základě uplatněné připomínky místní samosprávy městské části Brno-střed a jejího následného zpřesnění, k úpravě návrhu nového ÚP 2024. Změna spočívá ve zmenšení rozsahu rozvojové lokality Sty-8 v její severní části (přílehlé k zástavbě v ulici Kamenná čtvrt) a vložení pásu návrhové plochy všeobecné zeleně změně.

### **Námítka č.19**

#### **Výrok:**

Námítce se nevyhovuje.

#### **Odůvodnění:**

Námítka požaduje pro celou rozvojovou lokalitu Be-8 Traťová zařazení do ploch bydlení s kódem B/r2.

Lokalita je již v platném ÚPmB určena k zástavbě jako smíšená plocha výroby a služeb, stávající Koncept nového ÚP ve variantách II i III obsahoval vymezení nových zastavitelných ploch E určených pro lehkou výrobu, varianta I určovala plochám účel W – komerční vybavenost. Rovněž v Pokynech pro zpracování návrhu ÚPmB bylo určeno řešení této lokality dle var. II jako plochy lehké výroby E/v2. Rozvojová plocha bydlení nebyla v této lokalitě nikdy navrhována z důvodu negativního vlivu dopravních koridorů – hlukového zatížení podél páteřních dopravních staveb (železniční trať a dálnice D1). Také Vyhodnocení vlivů návrhu ÚPmB na udržitelný rozvoj území uvádí (viz str. 165) nevhodnost plochy bydlení v této lokalitě a podmiňuje její převedení minimálně do ploch C – smíšené obytné. V MČ Brno-Bohunice jsou dostatečně kapacitní rozvojové plochy bydlení situovány v jiných lokalitách. Proto se pořizovatel neztotožňuje s požadavkem námítky a nesouhlasí s vymezením ploch bydlení v této rozvojové lokalitě. Dává pokyn na změnu návrhové plochy B na plochu smíšenou obytnou C, která připouští bydlení, ale není pro tento účel primárně určena.

Věcná podstata způsobů vypořádání předmětného podání zůstává nadále relevantní, přestože návrh nového územního plánu města Brna prošel přepracováním s ohledem na Pokyny ZMB z roku 2022 a byl uveden do jednotného standardu ÚPD dle stavebního zákona a jeho prováděcích předpisů. Výše uvedené texty je tedy nutno chápat také ve smyslu těchto úprav.

### **Námítka č.20**

#### **Výrok:**

Námítce se nevyhovuje.

#### **Odůvodnění:**

V rámci námítky je požadováno zrušení koridoru veřejného prostranství propojujícího terminál ve Starém Lískovci s ulicí Elišky Přemyslovny.

*Toto propojení bylo územně prověřeno a je jediným možným v případě, že bude potřeba navýšit kapacitu zajíždějících a ukončených spojů v terminálu i ve vztahu s obsluhou zastávky na železniční trati. Jelikož je terminál součástí textové části Zásad územního rozvoje Jihomoravského kraje, lze jisté navýšení předpokládat i ve vazbě na okolní obce v rámci brněnské aglomerace.*

*Komunikaci v ulici U Leskavy nelze kapacitně rozšířit nebo upravit s ohledem na blízkost zástavby rodinných domů.*

*Kolem koridoru veřejného prostranství navazují rozsáhlejší plochy městské zeleně Z, které je možno i nadále využívat pro potřeby občanů a v těchto plochách realizovat zařízení pro rekreaci obyvatel.*

*V návrhu řešení bude upravena šířka plochy veřejného prostranství, propojující ulici Dvořiště pro zajištění příčné vazby pro bezprostřední obsluhu.*

*Pro úplnost uvádíme, že až v rámci projektové dokumentace je možno navrhnout konkrétní opatření.*

*Věcná podstata způsobů vypořádání předmětného podání zůstává nadále relevantní, přestože návrh nového územního plánu města Brna prošel přepracováním s ohledem na Pokyny ZMB z roku 2022 a byl uveden do jednotného standardu ÚPD dle stavebního zákona a jeho prováděcích předpisů. Výše uvedené texty je tedy nutno chápat také ve smyslu těchto úprav.*

*Pro úplnost uvádíme, že západní část rozvojové lokality Be-1 byla na základě pokynu určeného zastupitele upravena. V předmětném území byla rozšířena smíšená plocha obytná SU.V4 na k.ú. Starý Lískovec na úkor zeleně a doplněno odpovídající veřejné prostranství. Rovněž byl upraven rozsah a označení veřejně prospěšných staveb.*

*V této věci je zájem města na využití území okolo přístupové komunikace k terminálu IDS Starý Lískovec, který vyplývá ze ZÚR JMK, upřednostněn před místními zájmy obou městských částí.*

*Z tohoto hlediska nelze požadavek zohlednit.*

### **Námítka č.21**

#### **Výrok:**

*Námítce se nevyhovuje.*

#### **Odůvodnění:**

*V rámci námítky je požadováno zrušení vymezení komunikace v ulici Dvořiště mezi veřejně prospěšné stavby.*

*Vyhodnocení z roku 2022 (přepracované z roku 2020):*

*S ohledem k úpravě návrhu podle námítky č. 20 budou upraveny plochy veřejných prostranství. V této souvislosti bude upraveno vymezení veřejně prospěšných staveb.*

*Pokud se jedná o obavu z navýšení dopravní zátěže, tak upraveným řešením nebude předurčeno „kapacitní“ propojení ulice Dvořiště a U Leskavy.*

*Konkrétní způsob dopravní obsluhy je záležitostí následné úpravy organizace dopravy, která není předmětem řešení územního plánu.*

*Nové vyhodnocení 2024:*

*Návrh nového územního plánu města Brna prošel přepracováním s ohledem na Pokyny ZMB z roku 2022 a byl uveden do jednotného standardu ÚPD dle stavebního zákona a jeho prováděcích předpisů. Výše uvedené texty je tedy nutno chápat také ve smyslu těchto úprav. Západní část rozvojové lokality Be-1 byla na základě pokynu určeného zastupitele upravena. V předmětném území byla rozšířena smíšená plocha obytná SU.V4 na k.ú. Starý Lískovec na úkor zeleně a doplněno odpovídající veřejné prostranství. Rovněž byl upraven rozsah a označení veřejně prospěšných staveb.*



MMB/0295783/2020  
Zástupce veřejnosti

MMB/0295783/2020  
Zástupce veřejnosti

*V této věci je zájem města na využití území okolo přístupové komunikace k terminálu IDS Starý Lískovec, který vyplývá ze ZÚR JMK, upřednostněn před místními zájmy obou městských částí.  
Z tohoto hlediska nelze požadavek zohlednit.*



mmb1es77399fe2

## NÁMITKA / PŘIPOMÍNKA

MAGISTRÁT MĚSTA BRNA  
Odbor územního plánování a rozvoje

Došlo dne 30-06-2020

Č.j. MMB: 0295785

Příl:

NÁZEV PROJEDNÁVANÉ ÚPD

## Identifikační údaje podatele

## Fyzická osoba/právnícká osoba

Jméno, příjmení /  
Název společnostiDatum narození/  
Identifikační čísloTrvalé bydliště/  
sídlo

Jsem - nejsem\*) občan města Brna

Jsem - nejsem\*) vlastníkem pozemků nebo stavby v prose udělené  
navrhovanou změnou

Katastrální území ŽEBETÍN, parc č. [redacted]

## Upřesnění obsahu námítky/připomínky

 K textové části Ke grafické části K procesu pořizování

Městská část

Katastrální území

Parcelní čísla pozemků (adresa,  
doplňující popis lokality)

## Text námítky/připomínky včetně ZDŮVODNĚNÍ

přílohy:

 ano ne

1

1) S BÍOKORIDOREM NA PARCELE Č. [redacted] NESOUHLASÍM.

1

2

2) S MĚSTSKOU ZELENÍ NA PARCELE Č. [redacted] NESOUHLASÍM.

2

V BRNĚ dne 30.6.2020 Podpis: [redacted]

\*nehodící se škrtněte



## **MMB/0295785/2020**

### **Námítka č.1**

#### **Výrok:**

Námítce se nevyhovuje.

#### **Odůvodnění:**

Námítka je bezpředmětná - uvedený pozemek p.č. 3750, k.ú. Žebětín totiž není součástí skladebného prvku územního systému ekologické stability (ÚSES) - lokálního biokoridoru (pozn. pouze s předmětným biokoridorem hraničí).

Pro informaci uvádíme, že vymezené skladebné části územního systému ekologické stability (ÚSES) v k.ú. Žebětín vyplývají z aktuálně zpracovaného odborného oborového dokumentu "Plánu ÚSES pro katastrální území Žebětín, Bosonohy, Starý Lískovec, Nový Lískovec" (Ageris s.r.o., 2018), který je neopominutelným a legitimním podkladem pro zpracování územního plánu. Plán ÚSES prověřil komplexně celé katastrální území Žebětína (a dalších) z hlediska ekologicko-stabilizační funkce a v konkrétním místě vymezil jednu z větví místního ÚSES a umožňuje tak v předmětné lokalitě migraci organismů. Není tedy opodstatněné měnit či rušit takto vymezený ÚSES.

Věcná podstata způsobů vypořádání předmětného podání zůstává nadále relevantní, přestože návrh nového územního plánu města Brna prošel přepracováním s ohledem na Pokyny ZMB z roku 2022 a byl uveden do jednotného standardu ÚPD dle stavebního zákona a jeho prováděcích předpisů. Výše uvedené texty je tedy nutno chápat také ve smyslu těchto úprav.

### **Námítka č.2**

#### **Výrok:**

Námítce se nevyhovuje.

#### **Odůvodnění:**

Přes část pozemku p.č. 3690 v k.ú. Žebětín a pozemky sousední je vymezena veřejně prospěšná stavba pro dopravní infrastrukturu Vy/D/0296. Plocha zeleně na Vašem pozemku je navržena za účelem vytvoření izolačního pásu mezi dopravní stavbou a plochou bydlení. Návrhová trasa komunikace a návrhová plocha městské zeleně je v daném místě vymezena již platným územním plánem. Návrh územního plánu pouze zpřesňuje vedení trasy komunikace, takže v předmětném území de facto nedochází ke změně územního plánu oproti platnému stavu.

Do doby realizace zeleně a komunikace (jejíž podmínkou je i majetkové vypořádání) a která může být uskutečněna v dlouhodobém časovém horizontu, bude možné pozemek užívat v souladu s obecnými podmínkami využití území (viz kap. 6.2. závazné textové části návrhu ÚP pro veřejné projednání): „Jestliže účel využití dosavadních staveb a zařízení (popř. způsob využití území), umístěných nebo povolených ke dni účinnosti tohoto územního plánu, neodpovídá hlavnímu, přípustnému nebo podmíněně přípustnému využití základní plochy, jsou záměry na změny těchto staveb a zařízení (včetně případných úprav dosavadního způsobu využití) podmíněně přípustné za podmínky, že nedojde k podstatnému narušení stanoveného hlavního nebo přípustného využití.“ Současně platí, že v nezastavěném území nejsou vyloučeny záměry přípustné podle právní úpravy pro nezastavěné území.

Věcná podstata způsobů vypořádání předmětného podání zůstává nadále relevantní, přestože návrh nového územního plánu města Brna prošel přepracováním s ohledem na Pokyny ZMB z roku 2022 a byl uveden do jednotného standardu ÚPD dle stavebního zákona a jeho prováděcích předpisů. Výše uvedené texty je tedy nutno chápat také ve smyslu těchto úprav.



mmb1e577399fea

**NÁMITKA / PŘIPOMÍNKA**

<b>NÁZEV PROJEDNÁVANÉ ÚPD</b>		<b>Územní plán města Brna - ÚPmB</b>	
<b>Identifikační údaje podatele</b>			MAGISTRÁT MĚSTA BRNA
<b>Fyzická osoba</b>			Odbor územního plánování a rozvoje
Jméno, příjmení / Název společnosti			Došlo dne: 30-06-2020
Datum narození/ Identifikační číslo			Č.j. MMB: 0295799
Trvalé bydliště/ sídlo			Příl.:
Jsem - nejsem*) občan města Brna	Jsem - nejsem*) vlastníkem pozemku/ů nebo stavby v ploše dotčené navrhovanou změnou Katastrální území 611778 Bystrc, parc. č. [redacted]		
<b>Upřesnění obsahu námítky/připomínky</b>			
<input type="checkbox"/> K textové části	<input type="checkbox"/> Ke grafické části	<input type="checkbox"/> K procesu pořizování	
Městská část	Bystrc		
Katastrální území	611778		
Parcelní čísla pozemků (adresa, doplňující popis lokality)	Parc.č. [redacted] KÚ Bystrc		
<b>Text námítky/připomínky včetně ZDŮVODNĚNÍ</b>			
přílohy: <input type="checkbox"/> ano <input type="checkbox"/> ne			
<p>Výše uvedená parcela je návrhem ÚPmB nově začleněna do rozvojové lokality Bc-5 Nad Přehradou, v rámci návrhu ÚPmB došlo ke změnám funkčního využití a regulativů pro okolní pozemky v této lokalitě. Podávám námítku proti 2.1 Hlavnímu výkresu návrhu ÚPmB, a to konkrétně proti ponechání rekreační funkce (kód využití území R/r1/i) na části výše uvedené parcely a parcelám v jejich okolí v rozvojové lokalitě Bc-5, a navrhuji změnit jejich funkční využití na plochu bydlení (kód využití území B/r2).</p> <p>V kartě lokality Bc-5 Nad přehradou je v charakteristice lokality uvedeno, že lokalita zajišťuje rozvoj bydlení, občanské vybavenosti a sportu. V odůvodnění je pak uvedeno, že lokalita vymezuje zastavitelné plochy pro doplnění zástavby v bytovém komplexu Panorama a doplnění zástavby RD. V jižní části této parcely plánují postavit RD, žádost je podána na OUPR města Brna a současně je v dané lokalitě je plánována rozsáhlá stavební činnost související s rozvojem bytové výstavby v okolí. Postrádá tedy logiku, aby část parcely byla v rekreační oblasti s kódem využití území R/r1/i a část s kódem využití B/r2 asoučasně aby zde zůstávala zakonzervována funkce rekreace, která zde už ani nemůže plnohodnotně svou funkci plnit, vzhledem k plánovanému využití na západ od pozemku s kódem V/a3.</p>			



Funkce okolních pozemků původně určených k rekreaci byla postupně změněna na plochy s funkcí obytnou a oblast je postupně zastavována bytovými komplexy a soubory rodinných domů. Pro námitkou dotčenou lokalitu je stanoveno funkční využití R/r1/i, ale přilehlé oblasti spadají do funkčních využití B/r2 a B/v3. Zároveň se v návrhu ÚPmB zásadně změnilo funkční využití oblasti sousedící s dotčenou plochou jihozápadním směrem, tato oblast nově spadá do funkčního využití V/a3, jedná se tedy o plochu veřejné vybavenosti s areálovou strukturou zástavby a výškovou úrovní 6-16 m. Vzhledem k tomu, že je námitkou dotčená lokalita ze tří stran obehnaná plochami bydlení, veřejné vybavenosti a sportu, kde stavby na těchto plochách mohou dosahovat výšek až 10-16 m, a vzhledem k tomu, že by mohla být celá lokalita zatížena hlukem, dopravou a prašností z budoucí stavební činnosti, nemůže námitkou dotčená oblast plnohodnotně plnit svou funkci, její rekreační potenciál je velmi snížen až zcela omezen.

Zahrádkářská osada bývala celistvým útvarem nacházejícím se mezi komunikacemi Nad Dědinou, Čihadla a Rakovecká. Rekreační charakter oblasti byl už stávajícím územním plánem měněn na obytný. Mezi komunikacemi Nad Dědinou a Rakovecká vznikl rozsáhlý bytový komplex Panorama (B/v3), který nově určuje charakter celé oblasti Nad Přehradou. Ze zbytku zahrádkářské osady byla dále odříznuta jižní část při komunikaci Čihadla a také této byla přidělena obytná funkce (B/r2). Hranice této plochy s obytnou funkcí je vedena uvnitř oploceného rekreačního areálu zahrad a zcela nelogicky přetíná pozemky v zahrádkářské osadě napříč. Přířknutím obytné funkce celé oblasti by mohlo být nelogické vedení hranice mezi funkčními plochami narovnáno.

V námitkou dotčené rekreační oblasti vznikají již dlouhodobě stavby, které jejich majitelé využívají k celoročnímu bydlení, funkce bydlení zde tedy již existuje a dále se rozšiřuje. Obytná funkce by tedy byla současnému vývoji využívání území bližší, než rekreační. Vzhledem k tomu, že v oblasti platí regulativy pro rekreační charakter zástavby, nemohou majitelé pozemků v dané lokalitě stavět klasické rodinné domy a musí kreativním způsobem regulativy využít pro výstavbu domů pro trvalé bydlení. Díky tomu zde vznikají stavební objekty neestetické až bizarní. Změnou regulace by se otevřel prostor pro výstavbu objektů s kvalitním architektonickým řešením, což by celé oblasti prospělo.

Taktéž další majitelé, zejména majitelé pozemků podél západní komunikace vedoucí k lesu, které blíže sousedí s plochou s funkčním využitím V/a3, s obsahem námítky souhlasí a připojí se k této vlastními podanými námitkami. Alternativní cestou by tedy mohlo být vymezení obytné funkce v pásu podél západní komunikace, jak je obdobně řešeno při komunikaci Čihadla.

V ...Brně..... dne  
.....29.6.2020.....

Podpis:

\*nehodící se škrtněte



## **MMB/0295799/2020**

### **Námitka**

#### **Výrok:**

*Námitce se nevyhovuje.*

#### **Odůvodnění:**

*Pro lokalitu Bc-5 byl dán pokyn pro úpravu návrhu ÚPmB schválený zastupitelstvem města Brna dne 19.6.2018, který uvádí následující: "Lokalitu Bc-5 v oblasti Rakovecká – Kachlíkova – Nad Dědinou v k.ú. Bystrc řešte dle platného ÚPmB v rozsahu schválené změny B6-02/I a komunikaci protínající plochu městské zeleně v severojižním směru posuňte do polohy stávající přístupové cesty na pozemek p.č. 1931/22 v k.ú. Bystrc, který je ve vlastnictví SMB. Zachovejte stanovení povinnosti zpracování územní studie v rozsahu var. II." V místě předmětné parcely je tento pokyn naplněn. Návrh do značné míry tak navazuje na stávající ÚPmB. Jedná se tedy o kontinuitu v územním plánování. Cílem vymezení plochy bydlení při ulici Čihadla je umožnění realizace výstavby bydlení pouze podél této komunikace (oboustranná obstavba). Z uvedeného se námitce nevyhovuje.*

*Věcná podstata způsobů vypořádání předmětného podání zůstává nadále relevantní, přestože návrh nového územního plánu města Brna prošel přepracováním s ohledem na Pokyny ZMB z roku 2022 a byl uveden do jednotného standardu ÚPD dle stavebního zákona a jeho prováděcích předpisů. Výše uvedené texty je tedy nutno chápat také ve smyslu těchto úprav.*



mmbls77399ff2

## NÁMITKA / PŘIPOMÍNKA

NÁZEV PROJEDNÁVANÉ ÚPD

Územní plán města Brna - ÚPmB

### Identifikační údaje podatele

#### Fyzická osoba

Jméno, příjmení /  
Název společnosti

Datum narození/  
Identifikační číslo

Trvalé bydliště/  
sídl

Jsem - nejsem\*) občan města Brna

Jsem - nejsem\*) vlastníkem pozemku/ů nebo stavby v ploše dotčené  
navrhovanou změnou

Katastrální území 611778 Bystrc, parc. č. [redacted]

MAGISTRÁT MĚSTA BRNA  
Odbor územního plánování a rozvoje

Došlo dne: 30-06-2020

Č.j. MMB: 0295808

Příl.:

### Upřesnění obsahu námítky/připomínky

K textové části

Ke grafické části

K procesu pořizování

Městská část

Bystrc

Katastrální území

611778

Parcelní čísla pozemků (adresa,  
doplňující popis lokality)

Parc.č. [redacted]

### Text námítky/připomínky včetně ZDŮVODNĚNÍ

přílohy:

ano

ne

Výše uvedené parcely a stavby jsou návrhem ÚPmB nově začleněny do rozvojové lokality Bc-5 Nad Přehradou, v rámci návrhu ÚPmB došlo ke změnám funkčního využití a regulativů pro okolní pozemky v této lokalitě. Podávám námitku proti 2.1 Hlavnímu výkresu návrhu ÚPmB, a to konkrétně proti ponechání rekreační funkce (kód využití území R/r1/i) výše uvedeným parcelám a parcelám v jejich okolí v rozvojové lokalitě Bc-5, a navrhuji změnit jejich funkční využití na plochu bydlení (kód využití území B/r2).

V kartě lokality Bc-5 Nad přehradou je v charakteristice lokality uvedeno, že lokalita zajišťuje rozvoj bydlení, občanské vybavenosti a sportu. V odůvodnění je pak uvedeno, že lokalita vymezuje zastavitelné plochy pro doplnění zástavby v bytovém komplexu Panorama a doplnění zástavby RD. V lokalitě je plánována rozsáhlá stavební činnost související s rozvojem bytové výstavby v okolí. Postrádá tedy logiku, aby zde zůstávala zakonzervována funkce rekreace, která zde už ani nemůže plnohodnotně svou funkci plnit.

Funkce okolních pozemků původně určených k rekreaci byla postupně změněna na plochy s funkcí obytnou a oblast je postupně zastavována bytovými komplexy a soubory rodinných domů. Pro námitkou dotčenou lokalitu je stanoveno funkční využití R/r1/i, ale přilehlé oblasti spadají do funkčních využití B/r2 a B/v3. Zároveň se v návrhu ÚPmB zásadně změnilo funkční využití oblasti

sousedící s dotčenou plochou jihozápadním směrem, tato oblast nově spadá do funkčního využití V/a3, jedná se tedy o plochu veřejné vybavenosti s areálovou strukturou zástavby a výškovou úrovní 6-16 m. Vzhledem k tomu, že je námítkou dotčená lokalita ze tří stran obehnaná plochami bydlení, veřejné vybavenosti a sportu, kde stavby na těchto plochách mohou dosahovat výšek až 10-16 m, a vzhledem k tomu, že celá lokalita bude zatížena hlukem, dopravou a prašností z budoucí stavební činnosti, nemůže námítkou dotčená oblast plnohodnotně plnit svou funkci, její rekreační potenciál je velmi snížen až zcela omezen.

Zahrádkářská osada bývala celistvým útvarem nacházejícím se mezi komunikacemi Nad Dědinou, Čihadla a Rakovecká. Rekreační charakter oblasti byl ale už stávajícím územním plánem měněn na obytný. Mezi komunikacemi Nad Dědinou a Rakovecká vznikl rozsáhlý bytový komplex Panorama (B/v3), který nově určuje charakter celé oblasti Nad Přehradou. Ze zbytku zahrádkářské osady byla dále odříznuta jižní část při komunikaci Čihadla a také této byla přidělena obytná funkce (B/r2). Hranice této plochy s obytnou funkcí je vedena uvnitř oploceného rekreačního areálu zahrad a zcela nelogicky přetíná pozemky v zahrádkářské osadě napříč. Přiřknutím obytné funkce celé oblasti by mohlo být nelogické vedení hranice mezi funkčními plochami narovnáno.

V námítkou dotčené rekreační oblasti vznikají již dlouhodobě stavby, které jejich majitelé využívají k celoročnímu bydlení, funkce bydlení zde tedy již existuje a dále se rozšiřuje. Obytná funkce by tedy byla současnému vývoji využívání území bližší, než rekreační. Vzhledem k tomu, že v oblasti platí regulativy pro rekreační charakter zástavby, ale majitelé se snaží kreativním způsobem regulativy využít pro výstavbu rodinných domů pro trvalé bydlení, vznikají zde stavební objekty neestetické až bizarní. Změnou regulace by se otevřel prostor pro výstavbu objektů s kvalitním architektonickým řešením, což by celé oblasti prospělo.

Taktéž další majitelé, zejména majitelé pozemků podél západní komunikace vedoucí k lesu, které blízkou sousedí s plochou s funkčním využitím V/a3, s obsahem námítky souhlasí a připojí se k této vlastními podanými námítkami. Alternativní cestou by tedy mohlo být vymezení obytné funkce v pásu podél západní komunikace, jak je obdobně řešeno při komunikaci Čihadla.

V ...Brně..... dne .....29.6.2020.....	Podpis: .....  .....
---	--

*\*nehodící se škrtněte*



## **MMB/0295808/2020**

### **Námitka**

#### **Výrok:**

*Námitce se nevyhovuje.*

#### **Odůvodnění:**

*Pro lokalitu Bc-5 byl dán pokyn pro úpravu návrhu ÚPmB schválený zastupitelstvem města Brna dne 19.6.2018, který uvádí následující: "Lokalitu Bc-5 v oblasti Rakovecká – Kachlíkova – Nad Dědinou v k.ú. Bystrc řešte dle platného ÚPmB v rozsahu schválené změny B6-02/I a komunikaci protínající plochu městské zeleně v severojižním směru posuňte do polohy stávající přístupové cesty na pozemek p.č. 1931/22 v k.ú. Bystrc, který je ve vlastnictví SMB. Zachovejte stanovení povinnosti zpracování územní studie v rozsahu var. II." V místě předmětné parcely je tento pokyn naplněn. Návrh do značné míry tak navazuje na stávající ÚPmB. Jedná se tedy o kontinuitu v územním plánování. Cílem vymezení plochy bydlení při ulici Čihadla je umožnění realizace výstavby bydlení pouze podél této komunikace (oboustranná obstavba). Z uvedeného se námitce nevyhovuje.*

*Věcná podstata způsobů vypořádání předmětného podání zůstává nadále relevantní, přestože návrh nového územního plánu města Brna prošel přepracováním s ohledem na Pokyny ZMB z roku 2022 a byl uveden do jednotného standardu ÚPD dle stavebního zákona a jeho prováděcích předpisů. Výše uvedené texty je tedy nutno chápat také ve smyslu těchto úprav.*

MAGISTRÁT MĚSTA BRNA  
 Odbor územního plánování a rozvoje  
 Datum: 30.06.2020  
 019710

5094  
 MAGISTRÁT MĚSTA BRNA  
 Odbor územního plánování a rozvoje  
 Kounicova 67  
 601 67 Brno

**NÁMITKA / PŘIPOMÍNKA**

NÁZEV PROJEDNÁVANÉ ÚPD: **Návrh Územního plánu města Brna**

**Identifikační údaje podatele**

Fyzická osoba/právnícká osoba

Jméno, příjmení / Název společnosti	[REDACTED]
Datum narození/ Identifikační číslo	[REDACTED]
Trvalé bydliště/ sídl	[REDACTED]

Statutární město Brno  
 Doručeno: 30.06.2020  
 MMB/0295820/2020  
 listy: 1 přílohy:  
 druh: li/sv:  
  
 mmb1es7739a000

Jsem - nejsem\*) občan města Brna Jsem - nejsem\*) vlastníkem pozemku/ů nebo stavby v ploše dotčené navrhovanou změnou  
 Katastrální území: Brno - Sadová, parcelní č. [REDACTED]

**Upřesnění obsahu námítky/připomínky**

<input checked="" type="checkbox"/> K textové části	<input type="checkbox"/> Ke grafické části	<input type="checkbox"/> K procesu pořizování
Městská část	Brno – Královo Pole	
Katastrální území	Brno – Sadová	
Parcelní čísla pozemků (adresa, doplňující popis lokality)	Parcelní č. [REDACTED]	

**Text námítky/připomínky včetně ZDŮVODNĚNÍ**

přílohy:  
 ano  
 ne

Vzhledem k současnému omezení, není možné v katastrálním území Sadová postavit stavbu pro rodinnou rekreaci, která by svou velikostí umožňovala víkendový nebo prázdninový pobyt vícečlenné rodiny.  
 Žádám, aby nový Územní plán umožnil v katastrálním území Sadová výstavbu objektů určených pro individuální rodinnou rekreaci do 80 m<sup>2</sup>, jejichž velikost by nepřesáhla 20% velikosti pozemku.  
 Umožnění výstavby větších rekreačních objektů by zlepšilo využitelnost pozemků pro individuální rekreaci, zvýšilo zájem o údržbu zahrad a zabránilo chátrání celé oblasti.

V Brně dne 26.6.20 Podpis: [REDACTED]

\*nehodící se škrtněte

## **MMB/0295820/2020**

### **Námítka**

#### **Výrok:**

Námítce se nevyhovuje.

#### **Odůvodnění:**

Jedná se o požadavek vlastníka pozemku parc.č.745 v k.ú. Sadová. Vlastník pozemku navrhuje, aby došlo ke změně z plochy s funkčním využitím plocha zahrádek „I“ na plochu rekreace „R“, která umožní stavby pro rodinnou rekreaci do 80 m<sup>2</sup>. Podle platného ÚPmB je pozemek součástí nestavební volné stabilizované plochy s objekty pro individuální rekreaci a v Návrhu Územním plánu města Brna je součástí plochy zahrádek „I“.

Pozemek je v území se stávajícími zahrádkami, které bylo ve všech třech variantách konceptu prověřeno jako plocha zahrádek „I“. Předmětem námítky je převedení lokality zahrádek Zaječí Hora na k.ú. Sadová do ploch pro rekreaci se specifikací způsobu využití "R" - plochy se stavbami pro rodinnou rekreaci do 80m<sup>2</sup>.

Vzhledem k tomu, že plochy zahrádek jsou na území Zaječí Hory - Sadové plochami stabilizovanými, je tomu tak na základě potvrzení stávajícího stavu využití území.

Zpracovatel vycházel při zpracování Návrhu ÚPmB z Pokynů pro vypracování Návrhu ÚPmB, které schválilo Zastupitelstvo města Brna usnesením č. ZM7/3871 na zasedání konaném dne 19. 6. 2018, a dalších aktuálních podkladů; v tomto případě zejména Územní studie Návrh využití zahrádkářských lokalit na území města Brna (ERA, 2018).

Z prověřovací Územní studie Návrhu využití zahrádkářských lokalit na území města Brna (2018), která analyzovala stávající stav zahrádkářských lokalit na území města a potvrdila řešení Konceptu nového ÚPmB na území Zaječí Hory pro účel využití - plochy zahrádek; toto řešení návrh nového ÚPmB převzal.

Plochami pro rekreaci R jsou zajišťovány primárně podmínky rekreace v kvalitním přírodním prostředí rekreačních oblastí pro veřejnou i individuální rekreaci. Území Zaječí hory nemá rekreační potenciál pro širokou veřejnost, aby mohlo být za tímto účelem vymezeno, ale slouží jako plocha zahrádek pro individuální rekreaci. Z tohoto důvodu nelze požadavku vyhovět. Plochy rekreace se specifikací "R" jsou na území města vymezeny pouze výjimečně, a to v oblasti Brněnské přehrady anebo na území bývalých rekreačních oblastí, kde tomu odpovídá již stávající stav v území.

Věcná podstata způsobů vypořádání předmětného podání zůstává nadále relevantní, přestože návrh nového územního plánu města Brna prošel přepracováním s ohledem na Pokyny ZMB z roku 2022 a byl uveden do jednotného standardu ÚPD dle stavebního zákona a jeho prováděcích předpisů. Výše uvedené texty je tedy nutno chápat také ve smyslu těchto úprav.



Číslo dne: 30-06-2020

C.j. MMB: 029 5835

**NÁMITKA / PŘIPOMÍNKA**

NÁZEV PROJEDNÁVANÉ ÚPD

Návrh Územního plánu města Brna

Identifikační údaje podatele

Fyzická osoba/právnícká osoba

Jméno, příjmení /  
Název společnosti

Datum narození/  
Identifikační číslo

Trvalé bydliště/  
sídlo

Statutární město Brno

Doručeno: 30.06.2020

MMB/0295835/2020

listy: 1

přílohy:

druh:

li/sv:



mmb1e57739a00b

Jsem - nejsem\*) občan města Brna

Jsem - nejsem\*) vlastníkem pozemku/ů nebo stavby v ploše dotčené navrhovanou změnou

Katastrální území: Brno - Sadová, parcelní č. [redacted]

Upřesnění obsahu námítky/připomínky

K textové části

Ke grafické části

K procesu pořizování

Městská část

Brno – Královo Pole

Katastrální území

Brno – Sadová

Parcelní čísla pozemků (adresa, doplňující popis lokality)

Parcelní č. [redacted]

Text námítky/připomínky včetně ZDŮVODNĚNÍ

přílohy:

ano

ne


Vzhledem k současnému omezení, není možné v katastrálním území Sadová postavit stavbu pro rodinnou rekreaci, která by svou velikostí umožňovala víkendový nebo prázdninový pobyt vícečlenné rodiny.

Žádám, aby nový Územní plán umožnil v katastrálním území Sadová výstavbu objektů určených pro individuální rodinnou rekreaci do 80 m<sup>2</sup>, jejichž velikost by nepřesáhla 20% velikosti pozemku.

Umožnění výstavby větších rekreačních objektů by zlepšilo využitelnost pozemků pro individuální rekreaci, zvýšilo zájem o údržbu zahrad a zabránilo chátrání celé oblasti.

V Brně dne 26.6.20

Podpis:



## **MMB/0295835/2020**

### **Námítka**

#### **Výrok:**

*Námítce se nevyhovuje.*

#### **Odůvodnění:**

*Jedná se o požadavek vlastníka pozemku parc.č.743 v k.ú. Sadová. Vlastník pozemku navrhuje, aby došlo ke změně z plochy s funkčním využitím plocha zahrádek „I“ na plochu rekreace „R“, která umožní stavby pro rodinnou rekreaci do 80 m<sup>2</sup>.*

*Pozemek je v území se stávajícími zahrádkami, které bylo ve všech třech variantách konceptu prověřeno jako plocha zahrádek „I“. Podle platného ÚPmB je pozemek součástí stabilizované plochy s objekty pro individuální rekreaci a v Návrhu Územním plánu města Brna je součástí plochy zahrádek „I“.*

*Předmětem námítky je převedení lokality zahrádek Zaječí Hora na k.ú. Sadová do ploch pro rekreaci se specifikací způsobu využití "R" - plochy se stavbami pro rodinnou rekreaci do 80 m<sup>2</sup>.*

*Vzhledem k tomu, že plochy zahrádek jsou na území Zaječí Hory - Sadové plochami stabilizovanými, je tomu tak na základě potvrzení stávajícího stavu využití území.*

*Zpracovatel vycházel při zpracování Návrhu ÚPmB z Pokynů pro vypracování Návrhu ÚPmB, které schválilo Zastupitelstvo města Brna usnesením č. ZM7/3871 na zasedání konaném dne 19. 6. 2018, a dalších aktuálních podkladů; v tomto případě zejména Územní studie Návrh využití zahrádkářských lokalit na území města Brna (ERA, 2018).*

*Z prověřovací Územní studie Návrhu využití zahrádkářských lokalit na území města Brna (2018), která analyzovala stávající stav zahrádkářských lokalit na území města a potvrdila řešení Konceptu nového ÚPmB na území Zaječí Hory pro účel využití - plochy zahrádek; toto řešení návrh nového ÚPmB převzal.*

*Plochami pro rekreaci R jsou zajišťovány primárně podmínky rekreace v kvalitním přírodním prostředí rekreačních oblastí pro veřejnou i individuální rekreaci. Území Zaječí hory nemá rekreační potenciál pro širokou veřejnost, aby mohlo být za tímto účelem vymezeno, ale slouží jako plocha zahrádek pro individuální rekreaci. Z tohoto důvodu nelze požadavku vyhovět. Plochy rekreace se specifikací "R" jsou na území města vymezeny pouze výjimečně, a to v oblasti Brněnské přehrady anebo na území bývalých rekreačních oblastí, kde tomu odpovídá již stávající stav v území.*

*Věcná podstata způsobů vypořádání předmětného podání zůstává nadále relevantní, přestože návrh nového územního plánu města Brna prošel přepracováním s ohledem na Pokyny ZMB z roku 2022 a byl uveden do jednotného standardu ÚPD dle stavebního zákona a jeho prováděcích předpisů. Výše uvedené texty je tedy nutno chápat také ve smyslu těchto úprav.*



Došlo dne: 30 -06- 2020

0295842

5099

Č.j. MMB

**NÁMITKA / PŘIPOMÍNKA**

NÁZEV PROJEDNÁVANÉ ÚPD

Statutární město Brno  
Doručeno: 30.06.2020  
MMB/0295842/2020

listy: 1 přílohy:  
druh: 1 / sv:

**Identifikační údaje podatele**

**Fyzická osoba/právnícká osoba**



mmb1es7739a014

Jméno, příjmení /  
Název společnosti

Datum narození/  
Identifikační číslo

Trvalé bydliště/  
sídlo

Jsem občan města Brna

Jsmo vlastníky pozemků v ploše dotčené navrhovanou změnou  
Katastrální území Kníničky, parc č. [redacted]

**Upřesnění obsahu námítky/připomínky**

K textové části

Ke grafické části

K procesu pořizování

Městská část

Kníničky

Katastrální území

Kníničky

Parcelní čísla pozemků (adresa,  
doplňující popis lokality)

**Text námítky/připomínky včetně ZDŮVODNĚNÍ**

přílohy:

ano

ne

Nesouhlasíme se zařazením našich pozemků v novém ÚP do kategorie „I-zahrádka“. Žádáme, aby naše pozemky, které využíváme výlučně k rekreačním účelům, byly vedeny v návrhu nového ÚP pro město Brno jako rekreační oblast R/r1/i – tedy jako plocha pro rekreaci R.

V Brně, dne 29.6.2020

Podpis: [redacted]



## **MMB/0295842/2020**

### **Námitka**

#### **Výrok:**

Námitce se nevyhovuje.

#### **Odůvodnění:**

*Podatel nesouhlasí s plochou zahrádek a požaduje plochu rekreace.*

*Územní plán v souladu s § 43 odst. (1) „stavebního zákona“ stanoví zejména základní koncepci rozvoje území obce, ochrany jeho hodnot, jeho plošného a prostorového uspořádání (dále jen "urbanistická koncepce"), uspořádání krajiny a koncepci veřejné infrastruktury atd. Plochy s rozdílným způsobem využití se dle vyhlášky č. 501/2006 Sb., o obecných požadavcích na využívání území, vymezují především dle stávajícího nebo požadovaného způsobu využití a vymezují se i s ohledem na specifické podmínky a charakter území zejména z důvodu omezení střetů vzájemně neslučitelných činností a požadavků na uspořádání a využívání daného území. Pouze druh pozemku či způsob využití pozemku vyplývající z KN nejsou pro vymezení ploch s rozdílným způsobem využití v územním plánu primárním a jediným kritériem.*

*Zpracovatel Návrhu ÚPmB na základě své odbornosti prověřil, vyhodnotil a navrhl nejvhodnější možné řešení funkčního využití pozemků předmětného území. Při tvorbě vycházel zejména z aktuálních podkladů a Pokynů pro vypracování Návrhu ÚPmB, které schválilo Zastupitelstvo města Brna usnesením č. ZM7/3871 na zasedání konaném dne 19. 6. 2018. Území Kníniček mělo být dle dohody s MŽP ČR z hlediska záboru ZPF řešeno dle varianty II. Konceptu ÚPmB s dílčími úpravami. Návrhem ÚPmB jsou tak naplněny Pokyny pro vypracování Návrhu ÚPmB.*

*Rozsah vymezení ploch rekreace v návrhu ÚP vychází ze schváleného (dle §30 odst.6 stavebního zákona) územně plánovacího podkladu: Územní studie Rekreační oblast Přebrada - výsledný návrh (zpracovatel Ateliér ERA, 8/2013) a je v souladu se schválenými Pokyny pro dopracování návrhu nového ÚP. Územní studie komplexně vyhodnotila rekreační potenciál rekreační oblasti, rozsah a kvalitu přírodního zázemí pro rekreační aktivity, stanovila udržitelnou míru jejich exploatace a navrhla úpravu regulativů pro způsob využití ploch a prostorového uspořádání rekreační oblasti.*

*Nicméně upozorňujeme, že část předmětných pozemků je vymezena jako plocha krajinné zeleně.*

*Vymezení předmětného území jako krajinné zeleně souvisí zejména s bezprostřední návazností na registrovaný významný krajinný prvek (VKP Čihadlo), v rámci kterého, ale také v navazujícím území pokud to stav dané lokality umožňuje, není žádoucí zintenzivňovat využití území a vymezovat zastavitelné plochy, čímž je naplněn požadavek ze zadání z hlediska ochrany přírody a krajiny. Daná lokalita také navazuje na překryvný ochranný režim územního systému ekologické stability (dále "ÚSES") - lokálním biocentrem LBC KN01. ÚSES je v předmětné lokalitě vymezen na základě aktuálně zpracovaného podkladu - Plánu ÚSES pro k.ú. pro katastrální území Kníničky, Bystrc, Komín (Ageris, 2017), který je neopominutelným a legitimním podkladem pro zpracování územního plánu. Plán ÚSES prověřil komplexně celé katastrální území Kníniček (a dalších) z hlediska ekologicko-stabilizační funkce a v konkrétním místě vymezil mezofilní větev místního ÚSES, která propojuje severně od Kníniček komplexy Rozdrojovických lesů a Baby. Předmětné biocentrum umožní trvalou existenci přirozeného či pozměněného, avšak přírodě blízkého ekosystému (upozorňujeme, že je jedná o veškeré organismy, nejenom z živočišné říše, ale také jde o rostlinné druhy a mikroorganismy, které jsou důležité pro jakékoliv přirozené procesy v přírodě a krajině).*

*Předmětné území je v Návrhu ÚPmB také součástí vymezeného ochranného režimu přírodního zázemí v krajině, kterým je zajištěna ochrana a rozvoj přírodních a krajinných hodnot jakožto nezastavitelného zázemí města, které nejsou limity vyplývajícími z jiných právních předpisů. Toto přírodní zázemí je chráněno před nepřiměřeným stavebním rozvojem, který by ohrozil existenci stávajících hodnot.*

*V souladu s výše uvedeným, z důvodu zachování kontinuity pořizované územně plánovací dokumentace a v souladu s právními předpisy není účelné měnit funkční využití území plochy zahrádek a krajinné zeleně, která je v dané lokalitě vymezena v souladu s veřejným zájmem na úseku ochrany přírody a krajiny, a částečně reflektuje stávající, ale zejména požadované funkční využití daného území.*

*Nicméně na základě obecných podmínek využití území Návrhu ÚPmB lze lokalitu resp. pozemek i nadále využívat stávajícím způsobem včetně legálně umístěných staveb za splnění některých podmínek (více viz "závazná textová část", kap. 6.2 Obecné podmínky využití území).*

*Věcná podstata způsobů vypořádání předmětného podání zůstává nadále relevantní, přestože návrh nového územního plánu města Brna prošel přepracováním s ohledem na Pokyny ZMB z roku 2022 a byl uveden do jednotného standardu ÚPD dle stavebního zákona a jeho prováděcích předpisů. Výše uvedené texty je tedy nutno chápat také ve smyslu těchto úprav.*



mmb1es7739a025

## NÁMITKA / PŘIPOMÍNKA

NÁZEV PROJEDNÁVANÉ ÚPD		Návrh nového ÚPmB	MAGISTRÁT MĚSTA BRNA Odbor územního plánování a rozvoje
Identifikační údaje podatele			Došlo dne: 30-06-2020
Fyzická osoba/právnícká osoba			Č.j. MMB: 0295847
Jméno, příjmení / Název společnosti	[REDACTED]		
Datum narození/ Identifikační číslo	[REDACTED]		
Adresa	[REDACTED]		
Jsem - nejsem*) občan města Brna	Jsem - nejsem*) vlastníkem pozemku/ů nebo stavby v ploše dotčené navrhovanou změnou Katastrální území ŽIDENICE, parc č. [REDACTED]		
Upřesnění obsahu námítky/připomínky			
<input type="checkbox"/> K textové části	<input checked="" type="checkbox"/> Ke grafické části	<input type="checkbox"/> K procesu pořizování	
Městská část	Židenice		
Katastrální území	Židenice		
Parcelní čísla pozemků (adresa, doplňující popis lokality)	[REDACTED]		
Text námítky/připomínky včetně ZDŮVODNĚNÍ	ŽÁDÁM ZMĚNU FUNKČNÍHO VYUŽITÍ PLOCHY Z KRAJINNÉ ZELENĚ NA BYDLENÍ.		
- grafická příloha <input type="checkbox"/> ano <input checked="" type="checkbox"/> ne - další přílohy			
V BRNĚ ..... dne 29.6.2020	Podpis: [REDACTED]		

\*nehodící se škrtněte

Kontakt: [REDACTED]



## **MMB/0295847/2020**

### **Námítka**

#### **Výrok:**

Námítce se nevyhovuje.

#### **Odůvodnění:**

Podatel námítky požaduje změnit plochu krajinné zeleně vymezenou na pozemku p.č. 7995/43 v k.ú. Židenice na plochu bydlení.

Územní plán v souladu s § 43 odst. (1) „stavebního zákona“ stanoví zejména základní koncepci rozvoje území obce, ochrany jeho hodnot, jeho plošného a prostorového uspořádání (dále jen "urbanistická koncepce"), uspořádání krajiny a koncepci veřejné infrastruktury atd. Plochy s rozdílným způsobem využití se dle vyhlášky č. 501/2006 Sb., o obecných požadavcích na využívání území, vymezují především dle stávajícího nebo požadovaného způsobu využití a vymezují se i s ohledem na specifické podmínky a charakter území zejména z důvodu omezení střetů vzájemně neslučitelných činností a požadavků na uspořádání a využívání daného území.

Zpracovatel Návrhu ÚPmB tak na základě uvedeného, své odbornosti, aktuálních podkladů a Pokynů pro vypracování Návrhu ÚPmB, které schválilo Zastupitelstvo města Brna usnesením č. ZM7/3871 na zasedání konaném dne 19. 6. 2018, navrhl řešení funkčního využití části pozemku p.č. 7995/43 v k.ú. Židenice resp. předmětného území. V Návrhu ÚPmB je tak v předmětné lokalitě zejména z důvodu zachování kontinuity pořizované územně plánovací dokumentace (ve všech variantách Konceptu ÚPmB je vymezena městská zeleň a v platném ÚPmB krajinná zeleň) a v souladu s právními předpisy navržena plocha krajinné zeleně.

Dále uvádíme, že předmětné území je obklopeno objekty ochrany přírody a krajiny (NATURA 2000, zvláště chráněná území, významný krajinný prvek, skladebné prvky územního systému ekologické stability (ÚSES) apod., které jsou definované také jako limity využití území vyplývající z jiných právních předpisů) a samotné území vykazuje cennější hodnoty krajinného a přírodního prostředí. Toto jedinečné krajinné a přírodní prostředí patří k nejvýznamnějším hodnotám města Brna, vytváří neopakovatelnou atmosféru obrazu města a jejich ochrana je jedním ze základních principů rozvoje města. Ochrana a rozvoj přírodních a krajinných hodnot jakožto nezastavitelného zázemí města, které nejsou limity vyplývajícími z jiných právních předpisů a již v současném ÚP jsou vyjádřeny "zelenými horizonty, klíny a krajinnými komplexy", jsou v Návrhu ÚPmB vymezeny v podobě prostorově specifikovaného přírodního zázemí města. Toto přírodní zázemí je chráněno před nepřiměřeným stavebním rozvojem, který by ohrozil existenci stávajících hodnot. V koncepci ÚP jsou hodnoty krajinného a přírodního prostředí tedy předmětné přírodní zázemí členěno na přírodní zázemí v krajině, přírodní zázemí v zástavbě, k ochraně jejich konektivity (spojitosti) jsou vymezeny osy propojení přírodního zázemí a dále také pohledově významné plochy a chráněné pohledy na vedutu města. Tyto různorodé hodnoty jsou prostorově specifikovány tak, aby jejich územní rozsah byl prezentován jednoduchým, přehledným a srozumitelným způsobem (tyto "překryvné a ochranné režimy" jsou v Návrhu ÚPmB graficky vyjádřené ve výkrese 5.0 Principy uspořádání krajiny - schéma).

Návrhem ÚPmB jsou tak náležitě plněny cíle územního plánování, zejména dle § 18 odst. 4, 5 a 6, jež ukládají v procesu územního plánu dbát na ochranu nezastavěného území, přírody a krajiny.

Mimo to je třeba poznamenat, že jakýkoliv vlastník pozemku nemá v obecné rovině právní nárok na stanovení takových podmínek rozvoje plochy, zahrnující pozemky v jeho vlastnictví, které by plně vyhovovaly jeho soukromoprávním zájmům, neboť cílem územního plánování je dosáhnout obecně prospěšného souladu veřejných a soukromých zájmů na rozvoji území (§ 18 odst. 2 stavebního zákona). Jde tedy o nalezení spravedlivé rovnováhy mezi soukromým zájmem a zájmem veřejným. Uvedený závěr vyplývá např. také z rozsudku Nejvyššího správního soudu ze dne 28. 3. 2008, č. j. 2 Ao 1/2008-51, ve kterém je mimo jiné uvedeno, že „z žádné zákonné normy či normy práva ústavního nelze dovodit existenci subjektivního práva

*vlastníka nemovitosti, aby v rámci územně plánovací dokumentace byla tato nemovitost zahrnuta do určitého konkrétního způsobu využití.“*

*Na základě uvedeného je v Návrhu ÚPmB pozemek p.č. 7995/43 v k.ú. Židenice resp. celé předmětné území důvodně určeno jako plocha krajinné zeleně s vymezenými "překryvnými a ochrannými režimy" (přírodní zázemí v krajině a pohledově významné plochy) a není účelné a opodstatněné toto vymezení měnit. Závěrem upozorňujeme, že v předmětné lokalitě de facto nedochází ke změně územního plánu oproti platnému stavu.*

*Věcná podstata způsobů vypořádání předmětného podání zůstává nadále relevantní, přestože návrh nového územního plánu města Brna prošel přepracováním s ohledem na Pokyny ZMB z roku 2022 a byl uveden do jednotného standardu ÚPD dle stavebního zákona a jeho prováděcích předpisů. Výše uvedené texty je tedy nutno chápat také ve smyslu těchto úprav.*

*Pro dokladování transparentnosti procesu vyhodnocení podání a pro úplnost uvádíme, že v předmětném území došlo na základě aktuálně zpracovaného podkladu "Plánu ÚSES pro katastrální území Líšeň, Slatina, Židenice" (Ageris s.r.o., 2022), který komplexně prověřil celé dané katastrální území z hlediska ekologicko-stabilizační funkce, k úpravě návrhu spočívající ve změně vymezení skladebných částí ÚSES. Plán ÚSES je odborný oborový dokument, který je neopominutelným a legitimním podkladem pro zpracování územního plánu. Předmětný pozemek p.č. 7995/43 v k.ú. Židenice je tak součástí ochranného překryvného režimu - skladebné části ÚSES a to konkrétně lokálního biocentra s označením LBC Z104. Z Návrhu ÚPmB je sice zřejmé, že plochy ÚSES mohou tvořit překryvný režim nad různými plochami s rozdílným způsobem využití, nicméně pokud to územní podmínky umožňují (především volné plochy bez zástavby vykazující vyšší biodiverzitu), je žádoucí pro překryvný režim ÚSES primárně vymezovat právě plochy krajinné zeleně, které nejlépe reflektují požadavky pro existenci a optimální funkčnost skladebných částí ÚSES, protože jsou určeny pro ochranu, rozvoj a zachování přírodních a krajinných hodnot území.*

*Dále pro informaci doplňujeme, že z důvodu zjednodušení výkladu a lepší čitelnosti výkresů došlo v grafické části ke sloučení schémat 5.0 Principy uspořádání krajiny (1:25000) a 6.0 Územní systém ekologické stability (1:25000) do podrobnějšího výkresu 2.2 Koncepce uspořádání krajiny (1:10000), který aktuálně obsahuje všechny výše uvedené "ochranné a překryvné režimy".*

Statutární město Brno

Doručeno: 26.06.2020

MMB/0296018/2020

listy: 1 přílohy:

druh: list/sv:

Ní



mmb1es7739a0e8

## PODÁNÍ K NÁVRHU

Návrh Územního plánu města Brna

MAGISTRÁT MĚSTA BRNA  
Odbor územního plánování a rozvoje

Došlo dne: 26-06-2020

Č.j. MMB: 0296018

Příl.:


Podatel	
Typ subjektu:	Fyzická osoba
Příjmení, jméno:	<span style="background-color: black; color: black;">[REDACTED]</span> Datum narození: <span style="background-color: black; color: black;">[REDACTED]</span>
Adresa / sídlo:	<span style="background-color: black; color: black;">[REDACTED]</span>
Kontakt:	Email: <span style="background-color: black; color: black;">[REDACTED]</span> Telefon: <span style="background-color: black; color: black;">[REDACTED]</span>
Vlastnický vztah podatele:	Jsem vlastníkem pozemku parc. č. <span style="background-color: black; color: black;">[REDACTED]</span> v katastrálním území Černovice

Námítka	číslo:	1
---------	--------	---

• Žádám o změnu funkčního typu plochy na E – plocha lehké výroby. Dojde tak ke scelení lokality a vytvoří se tak kompaktní rozvojové území s nadregionálním významem. Jedná se o území, které je zasaženo dobývacími prostory a znehodnocené těžbou. V ploše se nachází buď pozemky nespádající pod ochranu zemědělského půdního fondu, nebo bez evidované BPEJ nebo podprůměrně produkční půdy s omezenou ochranou IV. bonity. Z tohoto pohledu se nám jeví území spíše vhodné k zástavbě, než ke zpětné rekultivaci a zemědělskému využití, které by z důvodu vysoké vrstvy navážky mohlo trpět nedostatkem povrchové vody nutné k pěstování zemědělských plodin. Vzhledem k velikosti území by mohl být rozvoj území etapizován směrem od ulice Průmyslová.

• Výškovou úroveň navrhuji na úroveň 4, jelikož v rámci Brněnské průmyslové zóny – Černovická terasa již existují budovy s výškou 20 metrů – jedná se o administrativní budovu Honeywell č.p. [REDACTED] v k.ú. Slatina dosahující výšky 19m a výrobní halu Fermat č.p. [REDACTED] v k.ú. Slatina dosahující výšky 20m. Schválením návrhu nového územního plánu s výškovou úrovní 3 by byla výstavba obdobných budov bezdůvodně znemožněna.

Námítka číslo 1 (zákres)

V Brně dne 26/6 2020

Podpis

Vyplněný formulář zašlete na níže uvedenou adresu:

Magistrát města Brna, Odbor územního plánování a rozvoje, Kounicova 67, 601 67 Brno



## **MMB/0296018/2020**

### **Námítka**

#### **Výrok:**

*Námítce se nevyhovuje.*

#### **Odůvodnění:**

*Toto rozsáhlé území bylo podrobněji prověřeno územní studií Průmyslová (Knesl+Kynčl s.r.o., 2013) a podle jejích závěrů navrženo řešení předložené v návrhu pro veřejné projednání nového územního plánu. V rámci projednávání tohoto návrhu v červnu 2020 uplatnilo Zastupitelstvo městské části Brno-Černovice požadavek na větší rozsah zelených ploch.*

*Na základě doporučení Porady vedení ze dne 15.3. 2021 tedy uplatnil radní a určený zastupitel RNDr. Filip Chvátal, Ph.D. (dopisem č.j.:MMB/0207349/2021) podnět, aby OUPR MMB vyhodnocení výsledků projednání Návrhu nového ÚPmB dokončil v souladu s předloženým materiálem v RMB: „Černovické terasy – podklad pro úpravu návrhu ÚP“. Návrh pro opakované veřejné projednání byl tedy příslušně upraven (viz hlavní výkres grafické části).*

*Návrh řešení byl následně dále odborně i samosprávně konzultován ve vztahu k dalším uplatněným námítkám a připomínkám v předmětném území a následně upraven (rozšířením plochy krajinné zeleně v místě biologicky významné plochy s přítomností zvláště chráněných druhů (viz hlavní výkres grafické části pro II. opakované veřejné projednání).*

*Toto řešení bylo zvoleno na základě nového podnětu radního RNDr. Filipa Chvátala, Ph.D., který uplatnil (dopisem č.j.: 0477610/2021 ze dne 13.9.2021) na základě doporučení rady města Brna.*

*Na částech pozemků v lokalitě tedy byla vymezena v souladu s tímto podkladem plocha komerční vybavenosti (W/a3), areálová struktura zástavby, která dle regulativů umožňuje nerušící výrobu a služby, s výškovou úrovní 3. Jedním z důvodů je související požadavek na minimální plošné zastoupení zeleně v plochách komerční vybavenosti (W) v rozsahu 20 % pro disponibilní pozemky stavebního záměru, který v případě ploch lehké výroby (E) absentuje. Nelze přehlédnout, že všechny pozemky jsou součástí rozvojové lokality BI-10 Černovická pískovna, přičemž jednou z podmínek nové výstavby v území je, že areálová a izolační zeleň, které se podílí na snižování negativních vlivů vyplývajících z hlavní funkce návrhových ploch (zejména prašnost a riziko vzniku tepelného ostrova) budou v plochách zastoupeny min. 15% výměry disponibilních pozemků.*

*Váš pozemek však zůstává vzhledem k výše uvedenému ponechán v ploše zeleně. Námítce se tedy nevyhovuje.*

*Věcná podstata způsobů vypořádání předmětného podání zůstává nadále relevantní, přestože návrh nového územního plánu města Brna prošel přepracováním s ohledem na Pokyny ZMB z roku 2022 a byl uveden do jednotného standardu ÚPD dle stavebního zákona a jeho prováděcích předpisů. Výše uvedené texty je tedy nutno chápat také ve smyslu těchto úprav.*

Došlo dne: 29-06-2020

Č.j. MMB: 0296046

Příl.:

5256

## NÁMITKA

NÁZEV PROJEDNÁVANÉ ÚPD

Územní plán města Brna

## Identifikační údaje podatele

Statutární město Brno

Doručeno: 29.06.2020

MMB/0296046/2020

listy: 1

přílohy:

druh:

11/sv:

Jméno, příjmení /  
Název společnostiDatum narození/  
Identifikační čísloTrvalé bydliště/  
sídlo

Jsem občan města Brna



mmb1es7739a0fe

Jsem vlastníkem pozemků v ploše dotčené navrhovanou změnou, a to:

Katastrální území Černovice parc.č. [redacted]

## Upřesnění obsahu námítky/připomínky


 Ke grafické části

Městská část

Černovice

Katastrální území

Černovice

Parcelní čísla pozemků (adresa,  
doplňující popis lokality)

## Text námítky/připomínky včetně ZDŮVODNĚNÍ

přílohy:

 ne

Uvedené pozemky, které tvoří jeden celek, jsou dle návrhu územního plánu zařazen zčásti v ploše městské zeleně (Z) a z části v navrhované ploše městské zeleně a ploše krajinné zeleně.

Návrh územního plánu dle mého názoru (podotýkám, že jsem osobou přímo dotčenou územním plánem) nerespektuje povahu dané oblasti, ve které se tyto mé pozemky nacházejí ani její budoucí využití, které je již nyní dáno povahou činnosti, která je v dotčeném území prováděna.

Předmětné pozemky se totiž nachází v oblasti Pískovny Černovice a jako takové se nachází v ploše, která má povahu těžebních či dobývacích prostor, přičemž tyto pozemky jsou dotčeny těžbou a recyklací stavebních odpadů. Tato činnost se přitom nezastavila, dlouhodobě se nemění a návrh územního plánu, byť aspoň částečně, neuvádí, z jakého důvodu má být tato oblast oblastí krajinné, resp. městské zeleně. Tj. absentuje zde jakékoli odůvodnění záměru, kdy tento záměr je v naprostém protikladu se stávajícím stavem a potenciálem využití pozemků.


Jsem si vědom skutečnosti, že pozemky jsou již ve stávajícím územním plánu řazeny do krajinné zeleně, nový návrh územního plánu by však případně nerealizované představy pro dané území měl reflektovat, neboť zde městská či krajinná zeleň nikdy nevznikla a již ani nevznikne. Pokud se totiž od posledního územního plánu na předmětných pozemcích nic nezměnilo a doposud jako krajinná

či městská zeleň užívány nejsou, a vzhledem k jejich stavu a činnosti, která je na nich provozována ani nemohou být (těžební a rekultivační prostor, vytěžená dobývací jáma), a to ani v budoucnu, pak nelze předpokládat ani to, že by se na tom v nejbližší době cokoli změnilo.

Plochou městské a krajinné zeleně jsou přitom parky a jiné podobné krajinné „útvary“, přičemž tyto se zpravidla nacházejí v těsné blízkosti ploch pro rodinné či bytové bydlení a na tuto plochu buď navazují zcela či jsou alespoň z uvedených ploch dosažitelné. To se o konkrétním návrhu změny říct nedá, neboť nejen dostupnost mých dotčených pozemků z okolitých rezidenčních zón není dána. Pozemky jsou obklopeny průmyslovými plochami, rekultivačními plochami a dopravními stavbami. Stejně tak dobývací prostor, pak dle mého nesplňuje či nemůže splňovat atributy klidové a relaxační zóny městské nebo krajinné zeleně.

Ostatně, na uvedených pozemcích není možná ani výsadba nových stromů či jiných druhů zeleně (s výjimkou náletových křovin), neboť tyto nejsou schopny nového růstu v daných podmínkách.

**Návrh:** za dané situace považuji za vhodné, aby předmětné pozemky nebyly zařazeny do plochy městské zeleně (Z) nebo krajinné zeleně (K), nýbrž do plochy pro komerční vybavenost.

V ..... dne 25.6.2020	Podpis: 
-----------------------	--

\*nehodící se škrtněte



## **MMB/0296046/2020**

### **Námitka**

#### **Výrok:**

Námitce se vyhovuje částečně.

#### **Odůvodnění:**

*Toto rozsáhlé území bylo podrobněji prověřeno územní studií Průmyslová (Knesl+Kynčl s.r.o., 2013) a podle jejích závěrů navrženo řešení předložené v návrhu pro veřejné projednání nového územního plánu. V rámci projednávání tohoto návrhu v červnu 2020 uplatnilo Zastupitelstvo městské části Brno-Černovice požadavek na větší rozsah zelených ploch.*

*Na základě doporučení Porady vedení ze dne 15.3. 2021 tedy uplatnil radní a určený zastupitel RNDr. Filip Chvátal, Ph.D. (dopisem č.j.:MMB/0207349/2021) podnět, aby OUPR MMB vyhodnocení výsledků projednání Návrhu nového ÚPmB dokončil v souladu s předloženým materiálem v RMB: „Černovické terasy – podklad pro úpravu návrhu ÚP“. Návrh pro opakované veřejné projednání byl tedy příslušně upraven (viz hlavní výkres grafické části).*

*Návrh řešení byl následně dále odborně i samosprávně konzultován ve vztahu k dalším uplatněným námitkám a připomínkám v předmětném území a následně upraven (rozšířením plochy krajinné zeleně v místě biologicky významné plochy s přítomností zvláště chráněných druhů (viz hlavní výkres grafické části pro II. opakované veřejné projednání).*

*Toto řešení bylo zvoleno na základě nového podnětu radního RNDr. Filipa Chvátala, Ph.D., který uplatnil (dopisem č.j.: 0477610/2021 ze dne 13.9.2021) na základě doporučení rady města Brna.*

*Na části pozemcích parc. č. 2646/13, 2648/8 a 2711/5 (jakož i na dalších pozemcích) byla v návaznosti na popsané vyhodnocení vymezena plocha technické infrastruktury (T/o1), omezená struktura zástavby, která dle regulativů umožňuje využití pro trasy, objekty a zařízení technické infrastruktury, s výškovou úrovní 1. Uvedené vymezení odpovídá funkčnímu určení dané lokality dle platného územního plánu i faktickému stavu lokality, neboť není pravdou, že by vymezení předmětného území v ploše krajinné zeleně dle platné územně plánovací dokumentace neodpovídalo faktickému využití území. Tímto způsobem je tak plně respektována zásada kontinuity mezi stávající a nově pořizovanou územně plánovací dokumentací. Námitce se tímto částečně vyhovuje.*

*Věcná podstata způsobů vypořádání předmětného podání zůstává nadále relevantní, přestože návrh nového územního plánu města Brna prošel přepracováním s ohledem na Pokyny ZMB z roku 2022 a byl uveden do jednotného standardu ÚPD dle stavebního zákona a jeho prováděcích předpisů. Výše uvedené texty je tedy nutno chápat také ve smyslu těchto úprav.*

MAGISTRÁT MĚSTA BRNA  
Odbor územního plánování a rozvoje

Došlo dne: 29-06-2020

0296 050

Č.j. MMB:.....  
PM:.....

MAGISTRÁT MĚSTA BRNA  
Odbor územního plánování a rozvoje  
Kounicova 67  
601 67 Brno

0254

<b>NÁMITKA</b>	
<b>NÁZEV PROJEDNÁVANÉ ÚPD</b>	<b>Územní plán města Brna</b>
<b>Identifikační údaje podatele</b>	
<b>Fyzická osoba/právnícká osoba</b>	
Jméno, příjmení / Název společnosti	[redacted]
Datum narození/ Identifikační číslo	[redacted]
Trvalé bydliště/ sídlo	[redacted]
Jsem občan města Brna	Jsem spoluvlastníkem pozemků v ploše dotčené navrhovanou změnou, a to:  Katastrální území Černovice parc.č. [redacted]
<b>Upřesnění obsahu námítky/připomínky</b>	
	<input type="checkbox"/> Ke grafické části
Městská část	Černovice
Katastrální území	Černovice
Parcelní čísla pozemků (adresa, doplňující popis lokality)	[redacted]
<b>Text námítky/připomínky včetně ZDŮVODNĚNÍ</b>	
přílohy:	
<input type="checkbox"/> ne	
<p>Uvedený pozemek je dle návrhu územního plánu zařazen zčásti v ploše městské zeleně (Z), zčásti je protnut silnicí a v části se nachází v navrhované ploše lehké výroby (E/a/3).</p> <p>Návrh územního plánu dle mého názoru (podotýkám, že jsem osobou přímo dotčenou územním plánem) nerespektuje povahu dané oblasti, ve které se můj pozemek nachází ani její budoucí využití, které je již nyní dáno povahou činnosti, která je v dotčeném území prováděna. Předmětný pozemek se totiž nachází v oblasti Pískovny Černovice a jako takový se nachází v ploše, která má povahu těžebních či dobývacích prostor, přičemž tento pozemek je dotčen těžbou a probíhá na něm rekultivace. Tato činnost se přitom nezastavila, dlouhodobě se nemění a návrh územního plánu, byť aspoň částečně, neuvádí, z jakého důvodu má být tato oblast oblastí krajinné, resp. městské zeleně.</p> <p>Jsem si vědom skutečnosti, že pozemek je již ve stávajícím územním plánu řazen do krajinné zeleně, nový návrh územního plánu by však případné nerealizované představy pro dané území měl reflektovat a upustit od nich, neboť zde městská či krajinná zeleň nikdy nevznikla a již ani nevznikne. Pokud se totiž od posledního územního plánu na předmětném pozemku nic nezměnilo a doposud jako krajinná či městská zeleň užíván není, pak nelze předpokládat ani to, že by se na tom v nejbližší době cokoli změnilo.</p> <p>Plochou městské zeleně jsou přitom parky a jiné podobné krajinné „útvary“, přičemž tyto se</p>	

Statutární město Brno  
Doručeno: 29.06.2020  
MMB/0296050/2020  
listy: 1 přílohy:  
druh: 11/sv:



mmb1e57739a104

zpravidla nacházejí v těsné blízkosti ploch pro rodinné či bytové bydlení a na tuto plochu buď navazují zcela či jsou alespoň z uvedených ploch dosažitelné. To se o konkrétním návrhu změny říct nedá, neboť nejen jeho dostupnost z okolitých rezidenčních zón není valná a vyžadovala by osobní automobil, ale i sousedství parku/městské zeleně, který je obklopen pískovnami, a to dobývacím prostorem, pak dle mého nesplňuje či nemůže splňovat atributy klidové a relaxační zóny městské zeleně.

Ostatně, na uvedených pozemcích nefunguje také výsadba nových stromů či jiných druhů zeleně, neboť tyto nejsou schopny nového růstu v daných podmínkách.

**Návrh:** za dané situace považuji za vhodné, aby předmětný pozemek nebyl řazen do plochy městské zeleně (Z), resp. jeho část, nýbrž do plochy pro komerční vybavenost.

V <u>BRNĚ</u> ..... dne <u>27.6.2020</u> .....	Podpis:  .....
--	--

\*nehodící se škrtněte



## **MMB/0296050/2020**

### **Námitka**

#### **Výrok:**

*Námitce se vyhovuje.*

#### **Odůvodnění:**

*Námitka nesouhlasí se zařazením pozemku p.č. 2615/53 k.ú. Černovice z větší části do plochy městské zeleně Z, částečně do plochy veřejného prostranství a plochy lehké výroby E. Námitka navrhuje přeřazení do plochy komerční vybavenosti W.*

*Jedná se o pozemek v ploše tzv. Černovické terasy, který je stávajícím platným ÚPmB zařazen do návrhové plochy krajinné zeleně. Na základě rozhodnutí Rady města Brna (RMB), které přijala na schůzi č. R8/127 zahájené dne 20.1.2021 s pokračováním dne 25.1.2021, uplatnil určený zastupitel, radní pro územní plánování RNDr. Filip Chvátal, PhD., u pořizovatele připravovaného Územního plánu města Brna – Odboru územního plánování a rozvoje MMB, ve smyslu § 53 odst. (1) zákona č. 183/2006 sb., o územním plánování a stavebním řádu, ve znění pozdějších předpisů, podnět, aby vyhodnocení výsledků projednání dokončil v souladu s doporučením RMB. RMB doporučila řešení u problematických oblastí rozvoje města stěžejního charakteru.*

*Pro oblast Černovické terasy bylo doporučeno upravit návrh funkčního uspořádání ploch v severní části oblasti Černovické terasy na základě zjištěných aktuálních informací o stavu území ve vztahu k dobývacím prostorům, které toto využití na dlouhou dobu limitují. Dále prověření možnosti zohlednění další zeleně a sportovních aktivit v kartě lokality BI-10.*

*Na základě výše uvedeného bylo vymezení návrhových/přestavbových ploch v prostoru Černovické terasy upraveno - dotčený pozemek je nyní součástí plochy komerční vybavenosti W/a3 a je zahrnut do rozvojové lokality BI-10 Černovická pískovna. Tím je námitce fakticky vyhověno.*

*Věcná podstata způsobů vypořádání předmětného podání zůstává nadále relevantní, přestože návrh nového územního plánu města Brna prošel přepracováním s ohledem na Pokyny ZMB z roku 2022 a byl uveden do jednotného standardu ÚPD dle stavebního zákona a jeho prováděcích předpisů. Výše uvedené texty je tedy nutno chápat také ve smyslu těchto úprav.*

Došlo dne 29.06.2020

C.j. MMB: 0296075

Příl.:

NÁMITKA

NÁZEV PROJEDNÁVANÉ ÚPD

Územní plán města Brna

Identifikační údaje podatele

Statutární město Brno

Doručeno: 29.06.2020

MMB/0296075/2020

Fyzická osoba/právnícká osoba

listy: 1

přílohy:

druh:

lí/sv:

Jméno, příjmení /  
Název společnosti

Datum narození/  
Identifikační číslo

Trvalé bydliště/  
sídlo

Jsem občan města Brna

Jsem spoluvlastníkem pozemků v ploše dotčené navrhovanou změnou, a to:

Katastrální území Černovice parcela



mmb1e57739a11d

Upřesnění obsahu námítky/připomínky

Ke grafické části

Městská část

Černovice

Katastrální území

Černovice

Parcelní čísla pozemků (adresa,  
doplňující popis lokality)

Text námítky/připomínky včetně ZDŮVODNĚNÍ

přílohy:

ne

Uvedený pozemek je dle návrhu územního plánu zařazen v ploše městské zeleně (Z).

Návrh územního plánu dle mého názoru (podotýkám, že jsem osobou přímo dotčenou územním plánem) nerespektuje povahu dané oblasti, ve které se můj pozemek nachází ani její budoucí využití, které je již nyní dáno povahou činnosti, která je v dotčeném území prováděna. Předmětný pozemek se totiž nachází v oblasti Pískovny Černovice a jako takový se nachází v ploše, která má povahu těžebních či dobývacích prostor, přičemž tento pozemek je dotčen těžbou a probíhá na něm rekultivace. Tato činnost se přitom nezastavila, dlouhodobě se nemění a návrh územního plánu, byť aspoň částečně, neuvádí, z jakého důvodu má být tato oblast oblastí krajinné, resp. městské zeleně.

Jsem si vědom skutečnosti, že pozemek je již ve stávajícím územním plánu řazen do krajinné zeleně, nový návrh územního plánu by však případné nerealizované představy pro dané území měl reflektovat a upustit od nich, neboť zde městská či krajinná zeleň nikdy nevznikla a již ani nevznikne. Jestli se totiž od posledního územního plánu na předmětném pozemku nic nezměnilo a doposud jako krajinná či městská zeleň užíván není, pak nelze předpokládat ani to, že by se na tom v nejbližší době cokoli změnilo.

Plochou městské zeleně jsou přitom parky a jiné podobné krajinné „útvary“, přičemž tyto se zpravidla nacházejí v těsné blízkosti ploch pro rodinné či bytové bydlení a na tuto plochu buď

navazují zcela či jsou alespoň z uvedených ploch dosažitelné. To se o konkrétním návrhu změny říct nedá, neboť nejen jeho dostupnost z okolitých rezidenčních zón není valná a vyžadovala by osobní automobil, ale i sousedství parku/městské zeleně, který je obklopen pískovnami, a to dobývacím prostorem, pak dle mého nesplňuje či nemůže splňovat atributy klidové a relaxační zóny městské zeleně.

Ostatně, na uvedených pozemcích nefunguje také výsadba nových stromů či jiných druhů zeleně, neboť tyto nejsou schopny nového růstu v daných podmínkách.

**Návrh:** za dané situace považuji za vhodné, aby předmětný pozemek nebyl řazen do plochy městské zeleně (Z), nýbrž do plochy pro komerční vybavenost.

V BRNĚ ..... dne 27.6.2020

Podpis: 

\*nehodící se škrtněte



## **MMB/0296075/2020**

### **Námítka**

#### **Výrok:**

Námítce se vyhovuje částečně.

#### **Odůvodnění:**

Pro dokladování transparentnosti procesu vyhodnocení podání je uveden také mezitímní pracovní výrok a odůvodnění, tj. vyhodnocení z r. 2020: Námítce nebylo v roce 2020 vyhověno, protože: „Toto rozsáhlé území bylo podrobněji prověřeno územní studií Průmyslová (Knesl+Kynčl s.r.o., 2013) a podle jejích závěrů navrženo řešení předložené v návrhu nového územního plánu.

V rámci projednávání Návrhu nového ÚPmB v červnu 2020 uplatnilo Zastupitelstvo městské části Brno-Černovice požadavek na větší rozsah zelených ploch. Na základě doporučení Porady vedení uplatnil radní a určený zastupitel RNDr. Filip Chvátal, Ph.D. podnět, aby OUPR MMB vyhodnocení výsledků projednání Návrhu nového ÚPmB dokončil v souladu s předloženým materiálem v RMB: „Černovické terasy – podklad pro úpravu návrhu ÚP“.

Tento návrh řešení byl následně dále odborně i samosprávně konzultován ve vztahu k dalším uplatněným námítkám a připomínkám v predmetném území a upraven (vložením plochy krajinné zeleně v místě biologicky významné plochy s přítomností zvláště chráněných druhů - úhory v centrální části). Takto upravené řešení bylo předloženo Poradě vedení k novému odsouhlasení a vzhledem k uplatnění nového podnětu radním RNDr. Filipem Chvátalem, Ph.D., tento nový návrh nahradí doporučený návrh z PV dne 25.01.2021.

Na pozemku bude vymezena v souladu s tímto podkladem plocha komerční vybavenosti, která dle regulativů umožňuje nerušící výrobu a služby, s výškovou úrovní 3. Námítce se tímto tedy vyhovuje pouze částečně.

Konečné rozhodnutí o námítce a odůvodnění tohoto rozhodnutí se vztahuje k výslednému řešení Návrhu nového ÚPmB:

Toto rozsáhlé území bylo podrobněji prověřeno územní studií Průmyslová (Knesl+Kynčl s.r.o., 2013) a podle jejích závěrů navrženo řešení předložené v návrhu nového územního plánu.

V rámci projednávání Návrhu nového ÚPmB v červnu 2020 uplatnilo Zastupitelstvo městské části Brno-Černovice požadavek na větší rozsah zelených ploch. Na základě doporučení Porady vedení uplatnil radní a určený zastupitel RNDr. Filip Chvátal, Ph.D. podnět, aby OUPR MMB vyhodnocení výsledků projednání Návrhu nového ÚPmB dokončil v souladu s předloženým materiálem v RMB: „Černovické terasy – podklad pro úpravu návrhu ÚP“.

Tento návrh řešení byl následně dále odborně i samosprávně konzultován ve vztahu k dalším uplatněným námítkám a připomínkám v predmetném území a upraven (vložením plochy krajinné zeleně v místě biologicky významné plochy s přítomností zvláště chráněných druhů - úhory v centrální části). Takto upravené řešení bylo předloženo Poradě vedení k novému odsouhlasení a vzhledem k uplatnění nového podnětu radním RNDr. Filipem Chvátalem, Ph.D., tento nový návrh nahradí doporučený návrh z PV dne 25.01.2021.

Na pozemku parc. č. 2615/76 bude vymezena v souladu s tímto podkladem plocha komerční vybavenosti (W/a3), areálová struktura zástavby, která dle regulativů umožňuje nerušící výrobu a služby, s výškovou úrovní 3. Jedním z důvodů je související požadavek na minimální plošné zastoupení zeleně v plochách komerční vybavenosti (W) v rozsahu 20 % pro disponibilní pozemky stavebního záměru, který v případě ploch lehké výroby (E) absentuje. Nelze přehlédnout, že všechny pozemky jsou součástí rozvojové lokality BI-10 Černovická pískovna, přičemž jednou z podmínek nové výstavby v území je, že areálová a izolační zeleň, které se podílí na snižování negativních vlivů vyplývajících z hlavní funkce návrhových ploch (zejména prašnost a riziko vzniku tepelného ostrova) budou v plochách zastoupeny min. 15% výměry disponibilních pozemků.

Věcná podstata způsobů vypořádání predmetného podání zůstává nadále relevantní, přestože návrh nového územního plánu města Brna prošel přepracováním s ohledem na Pokyny ZMB

MMB/0296075/2020  
Námítky

MMB/0296075/2020  
Námítky

*z roku 2022 a byl uveden do jednotného standardu ÚPD dle stavebního zákona a jeho prováděcích předpisů. Výše uvedené texty je tedy nutno chápat také ve smyslu těchto úprav.*







Mé dotčené pozemky jsou dlouhodobě součástí plochy vymezené návrhem územního plánu v rámci lokality Bc-8 Rakovec, respektive způsob jejich využití odpovídá navrhovanému způsobu využití této lokality, tj. jako plochy určené pro rekreaci. Na předmětných pozemcích se nachází rekreační chata, ke které náleží plocha uvedených pozemků, které jsou v katastru nemovitostí vedeny jako trvalý travní porost a ostatní plocha (neplodná půda) a slouží jako zahrada uvedené rekreační chaty. Tato zahrada je oplocena a neslouží a historicky věcně nikdy nesloužila jako lesní pozemek, do jehož plochy (plochy lesa) je návrhem územního plánu nesprávně řazena.

Ve stávajícím platném územním plánu jsou dotčené pozemky a rekreační chata zařazeny do plochy s objekty pro individuální rekreaci. S ohledem na uvedené postrádá navrhované změna, kdy by dotčené uvedené pozemky měly být spolu s rekreační chatou vyňaty z plochy pro rekreaci a zařazeny do plochy lesa, byť historicky byly a stále jsou pro rekreaci využívány, zcela jakoukoli racionální podstatu a odůvodněnost.

**Návrh:** za dané situace považuji za vhodné, aby předmětné pozemky nebyly řazeny do plochy lesní (L), ale do plochy pro rekreaci v rámci lokality Bc-8 Rakovec s funkčním a prostorovým využitím R/v2.

V BRNĚ ..... dne  
27.6.2020

Podpis: [redacted]

\*nehodící se škrtněte

**MMB/0296078/2020**

**Námitka**

**Výrok:**

*Námitce se vyhovuje.*

**Odůvodnění:**

*Na základě legitimního očekávání a práv vlastníka vyplývajících z aktuálního stavu v platném ÚPmB, se jeví odůvodněné vymezit pozemek p.č. 3921, 3922 a 3923 k.ú. Bystrc jako navazující plochu rekreace R/v2, čímž dojde ke smysluplnějšímu využití lokality v souladu se současným stavem a charakterem okolního území bez negativních dopadů na přiléhající volnou krajinu.*

*Věcná podstata způsobů vypořádání předmětného podání zůstává nadále relevantní, přestože návrh nového územního plánu města Brna prošel přepracováním s ohledem na Pokyny ZMB z roku 2022 a byl uveden do jednotného standardu ÚPD dle stavebního zákona a jeho prováděcích předpisů. Výše uvedené texty je tedy nutno chápat také ve smyslu těchto úprav.*

5267

MAGISTRÁT MĚSTA BRNA  
 Odbor územního plánování a rozvoje  
 Kounicova 67  
 601 67 Brno

MAGISTRÁT MĚSTA BRNA  
 Odbor územního plánování a rozvoje

Došlo dne: 29-06-2020

Č.j. MMB: 0296082 NÁMITKA

Příl:

NÁZEV PROJEDNÁVANÉ ÚPD

Územní plán města Brna

Identifikační údaje podatele

Statutární město Brno

Doručeno: 29.06.2020

MMB/0296082/2020

listy: 1

přílohy:

druh:

1/1/sv:

Jméno, příjmení /  
 Název společnosti

SINOSTAV s.r.o.



Datum narození/  
 Identifikační číslo

269 63 426

Trvalé bydliště/  
 sídlo

Na lukách 2490/24, Židenice, 615 00 Brno

Společnost se sídlem na území  
 města Brna; jednatelé a společníci  
 jsou občané města Brna

Společnost SINOSTAV s.r.o. je vlastníkem pozemku parc. č. 1647  
 v k.ú. Slatina.

Upřesnění obsahu námítky/připomínky

Ke grafické části

Městská část

Slatina

Katastrální území

Slatina

Parcelní čísla pozemků (adresa,  
 doplňující popis lokality)

1647

Text námítky/připomínky včetně ZDŮVODNĚNÍ

přílohy:

ne

Uvedený pozemek je dle návrhu územního plánu zařazen v ploše smíšeně obytné (C), se strukturou zástavby specifikovanou jako rezidenční nízkopodlažní (r) s výškovou úrovní zástavby v rozpětí 3 až 10 m (úroveň 2).

Dle stávajícího platného územního plánu je dotčený pozemek zařazen do plochy čistého bydlení (BC).

Dle návrhu územního plánu i stávajícího platného územního plánu je plocha, do které náleží dotčený pozemek vedena jako plocha stabilizovaná.

Stabilizovaná plocha je dílčí částí území, ve kterém se stávající účel a intenzita využití nebude zásadně měnit. Za změnu se přitom nepovažuje modernizace, revitalizace a přestavba území za dodržení charakteru zástavby a indexu podlažní plochy, zástavba proluk a dostavba uvnitř stávajících areálů.

Pro budoucí stavební využití dotčeného pozemku je tak klíčový index podlažní plochy a míra stavebního využití. Vzhledem k tomu, že uvedené indexy nejsou návrhem územního plánu definovány a určeny, je značně určující specifikace výškové úrovně zástavby, která by měla odpovídat charakteru dané stabilizované lokality.



Budovy, které se nacházejí ve stabilizované lokalitě, ve které leží i dotčený pozemek jsou zjevně vyšší, než je návrhem územního plánu navrhovaná úroveň 2 (např. dům na adrese Šmahova 14, ZŠ na ulici Kikrleho).

Jestliže se v návrhu územního plánu uvádí, že plocha, do které spadá dotčený pozemek je plochou stabilizovanou a návrh územního plánu pro ni stanovuje limity jejího užití, měly by tyto limity s ohledem na deklarovanou, ale i faktickou stabilizaci, tedy již daný ráz oblasti, odpovídat tomuto stávajícímu stavu. Vzhledem k tomu, že stávající stav zástavby v dané ploše odpovídá úrovni tři (3), což nevyklučuje i stavby s úrovní nižší, má společnost SINOSTAV s.r.o. za to, že návrh by měl tuto danost respektovat a zohlednit.

**Návrh:** za daného, výše popsaného stavu, považuje společnost SINOSTAV s.r.o. za vhodné, aby předmětný pozemek nebyl řazen do plochy smíšeně obytné (C), se strukturou zástavby specifikovanou jako rezidenční nízkopodlažní (r) s výškovou úrovní zástavby v úrovni 2 (C/r2), nýbrž do plochy smíšeně obytné (C), se strukturou zástavby specifikovanou jako rezidenční nízkopodlažní (r) s výškovou úrovní zástavby v úrovni 3 (C/r3).

V Kozáň dne 25.6.2020

Podpis:

**SINOSTAV s.r.o.**

stavební firma

Na lukách 2490/24, 615 00 Bmo

IČO: 22000100 DIČ: CZ02200100

\*nehodící se škrtněte

## **MMB/0296082/2020**

### **Námitka**

#### **Výrok:**

*Námitce se nevyhovuje.*

#### **Odůvodnění:**

*Žádáte ve smíšené obytné ploše ve Slatině mezi ulicemi Matlachova, Šmahova a Kikrleho zvýšení výškové úrovně z hladiny C/r2 do hladiny C/r3.*

*Část plochy se školskými objekty je navržena k vyjmutí z plochy C a zařazení do plochy V veřejné vybavenosti. Ve zbytku plochy C/r2 převládají jedno nebo dvoupodlažní rodinné domy. Úroveň zástavby se ve stabilizovaných plochách určuje podle převládající zástavby, ne podle staveb, které ji výjimečně převyšují. Maximální povolenou výšku nad hlavní římsou nebo atikou lze překročit v případech uvedených pod bodem 6.4.2 v Textové části Návrhu ÚPmB (šikmá střecha, ustupující podlaží, navýšení ve stabilizované ploše o 2 m apod.).*

*V předmětné smíšené obytné ploše zůstane v Návrhu ÚPmB výšková úroveň C/r2.*

*Věcná podstata způsobů vypořádání předmětného podání zůstává nadále relevantní, přestože návrh nového územního plánu města Brna prošel přepracováním s ohledem na Pokyny ZMB z roku 2022 a byl uveden do jednotného standardu ÚPD dle stavebního zákona a jeho prováděcích předpisů. Výše uvedené texty je tedy nutno chápat také ve smyslu těchto úprav.*

6262

Došlo dne: 29.06.2020

Č.j. MMB: 0296084  
Příl: .....

## PODÁNÍ K NÁVRHU

### Návrh Územního plánu města Brna

Podatel			
Typ subjektu:	Fyzická osoba		
Příjmení, jméno:	[REDACTED]	Datum narození:	[REDACTED]
Adresa / sídlo:	[REDACTED]		
Kontakt:	Email: [REDACTED]	Telefon:	[REDACTED]
Vlastnický vztah podatele:	Jsem s manželkou [REDACTED] vlastníkem tohoto pozemku.		

Námítka	číslo:	1
---------	--------	---

Nesouhlasíme s umístěním plochy veřejného prostranství na našem pozemku parc.č. [REDACTED] k.ú.Chrlice.  
Veřejné prostranství zabírá skoro 1/3 našeho pozemku.  
Pozemek je tímto znehodnocený.

Námítka číslo 1 (zákres)



Statutární město Brno

Doručeno: 29.06.2020

MMB/0296084/2020

listy: 1 přílohy:

druh: lí/sv:



mmb1es7739a122

v Brně dne 29.6.2020	Podp [REDACTED]
----------------------	-----------------

Vyplněný formulář zašlete na níže uvedenou adresu:  
Magistrát města Brna, Odbor územního plánování a rozvoje, Kounicova 67, 601 67 Brno



**MMB/0296084/2020**

**Námitka**

**Výrok:**

*Námitce se vyhovuje.*

**Odůvodnění:**

*Námitka nesouhlasí se zařazením východní části pozemku p.č. 2006/11 k.ú. Chrlice do ploch veřejných prostranství.*

*V území byla vymezena plocha veřejného prostranství v pokračování ulice Ctiradovy, která vytváří podmínky pro žádoucí prostupnost územím v rozvojové lokalitě Ch-3 Davidkova.*

*Část nově vymezené plochy veřejného prostranství, která zasahovala na pozemek p.č. 2006/11 bude přeložena do nové, již existující trasy – komunikace spojující ul. Ctiradovu a Zámeckou, která se z části nachází na pozemcích v majetku Statutárního města Brna.*

*Věcná podstata způsobů vypořádání předmětného podání zůstává nadále relevantní, přestože návrh nového územního plánu města Brna prošel přepracováním s ohledem na Pokyny ZMB z roku 2022 a byl uveden do jednotného standardu ÚPD dle stavebního zákona a jeho prováděcích předpisů. Výše uvedené texty je tedy nutno chápat také ve smyslu těchto úprav.*

Došlo dne: 26-06-2020

Č.j. MMB: 0296086

Příl.: .....

Kounicova 67

601 67 Brno

0263

**NÁMITKA**

proti návrhu Územního plánu města  
Brna

**Identifikační údaje podatele**

**Fyzická osoba**

Statutární město Brno

Doručeno: 29.06.2020

MMB/0296086/2020

listy: 1

přílohy:

druh:

11/sv:



mmb1e57739a124

Jméno, příjmení

Datum narození

Trvalé bydliště

Jsem občan města Brna

Jsem vlastníkem pozemků nebo stavby v ploše dotčené navrhovanou změnou územního plánu města Brna.

Katastrální území Kníničky, parc. č. [redacted]  
[redacted] obec Brno

**Upřesnění obsahu námítky**

K textové části

Ke grafické části

K procesu pořizování

Městská část

Brno - Kníničky

Katastrální území

Kníničky

Parcelní čísla pozemků (adresa,  
doplňující popis lokality)

Parc. č. [redacted] vše k. ú.  
Kníničky, obec Brno, při ulici Hrázní

**Text námítky včetně ZDŮVODNĚNÍ**

přílohy:

ano

ne



Jsem jediným vlastníkem shora označených pozemků v katastrálním území Kníničky, obec Brno. Tyto pozemky jsou zásadním způsobem dotčeny návrhem nového Územního plánu města Brna. Proti jeho návrhu podávám tyto námítky. Předmětné pozemky jsou v platném územním plánu součástí částečně návrhové a částečně stabilizované funkční plochy rekreační zeleně – ZR.. Tato plocha umožňuje využití pozemků pro rekreační účely, a to pro stavby rekreačních areálů, hřišť, koupališť, pláží a kempinků. Dokonce jsou zde podmíněně přípustné stavby služeb veřejného stravování pro potřeby široké veřejnosti. Pozemky v mém vlastnictví tedy umožňují za stávajícího stavu vybudování rekreačního zařízení pro širokou veřejnost, s čímž také do budoucna počítám. V tuto chvíli je zpracovávána dokumentace pro územní řízení, která v dané lokalitě navrhuje realizaci rekreačně - sportovního areálu pro veřejnost, včetně s tím související stavbou veřejného občerstvení a pláže. Nový územní plán ovšem zařazuje pozemky p. č. [redacted] a [redacted] k.ú. Kníničky do tzv. funkční plochy Z – městské zeleně a pozemky p. č. [redacted] a [redacted] dokonce do funkční plochy K - krajinné zeleně.

Pozemky zařazené do plochy Z mají sloužit pro ochranu a rozvoj přírodních a krajinných hodnot a pro zlepšení a stabilizaci mikroklimatických podmínek na území města ve veřejně přístupné zeleni. S tímto zařazením mých pozemků zásadně nesouhlasím. Dochází tak totiž k jejich znehodnocení z hlediska možného využití pro rekreační funkci, jak umožňuje současný územní plán. Návrh nového územního plánu by měl respektovat současný stav, kdy pozemky jsou určeny k rekreaci s možnou zástavbou rekreačním areálem a sportovišti, což je navíc setrvalý a historický stav, se kterým vlastník pozemků do budoucna počítá a od něj se také odvíjí způsob nakládání s pozemky. Nový územní plán tyto pozemky degraduje, když si pořizovatel územního plánu počíná zjevně svévolně a dochází k omezení mého vlastnického práva bez rozumného důvodu. Zcela logicky by měly být tyto pozemky zařazeny do funkční plochy R – rekreace, která je určena pro zajištění podmínek rekreace v kvalitním přírodním prostředí. Všechny dotčené pozemky jsou součástí rekreační oblasti brněnské přehrady, umožňují bezprostřední obslužnost vodní plochy a měly by při zachování kvality životního prostředí sloužit pro veřejné rekreační účely. Nový územní plán v současné podobě znemožňuje využití těchto pozemků k tomuto účelu a zařazuje je do kvalitativně nižší úrovně, než je tomu dosud.

K nepřiměřenému až flagrantnímu zásahu do mých práv dochází zejména u pozemků p.č. [redacted] k.ú. Kníničky, které jsou jak uvedeno výše, zařazené do funkční plochy K - krajinné zeleně. Hlavním využitím této plochy je výhradně ochrana a rozvoj přírodních a krajinných hodnot území. V ploše krajinné zeleně tak nelze vůbec umisťovat stavby budov, což ale současný územní plán nevylučuje a výslovně umožňuje. Zařazením pozemků do této funkční plochy dochází k zásadní změně funkčního využití dotčených pozemků a tyto jsou určeny k diametrálně odlišnému funkčnímu využití oproti předchozímu stavu. S takovou změnou zásadně nesouhlasím, neboť dochází k nepřiměřenému zásahu do mého vlastnického práva a tato změna zakládá omezení ústavně zaručeného práva na nerušené vlastnictví a můj majetek nedůvodně znehodnocuje. Není dán rozumný důvod proto, aby i tyto pozemky nemohly plnit stávající rekreační funkci při zachování zdravého přírodního prostředí v dané lokalitě. Nelze ani odhlédnout od té skutečnosti, že zařazením pozemků do plochy krajinné zeleně vznikne v penězích vyčíslitelná škoda, neboť pozemky nebude možno komerčně využívat původně plánovaným způsobem.

Návrh územního plánu v podobě jak je předložen, je v této části nekvalifikovaný a rozporný se zájmy jak vlastníka, tak zájmy veřejnoprávními, neboť nedůvodně omezuje má vlastnická práva a nevychází ze stavu a potřeb v území.

Proto navrhuji, aby všechny předmětné pozemky při ulici Hrázní byly zařazené do funkční plochy určené k rekreaci v zeleni, umožňující výstavbu budov pro občerstvení, sportovišť a pláží, jak je tomu ve stávajícím územním plánu, a nedošlo tak k jejich bezdůvodnému znehodnocení. Pokud by mé námítky nebyly akceptovány jsem připraven domoci se svých práv i soudní cestou.

V Brně dne 26.6.2020

Podpis:

\*nehodící se škrtněte



## **MMB/0296086/2020**

### **Námítka**

#### **Výrok:**

Námítce se nevyhovuje.

#### **Odůvodnění:**

Pozemky parc. č. 842/2, 846/2, 863/2, 863/3 a 845/1 jsou v platném územním pánu určeny pro veřejně přístupnou zeleň, jako stabilizovaná plocha městské zeleně (Z), funkční typ plocha rekreační zeleně (ZR). Pozemky parc. č. 843/2 a 760/2 jsou pak vymezeny s totožnou funkcí i funkčním typem, jen jde o plochu návrhovou. Stávající územní plán tedy nepředpokládá a neumožňuje umístování staveb v těchto plochách, čemuž odpovídá podmíněně přípustné využití návrhových ploch zeleně jejich dočasné využití existujících objektů a volných ploch pro funkci, která nebude v rozporu s funkčním využitím okolních ploch za podmínky, že způsob využití umožní bezodkladné navrácení pozemku pro realizaci zeleně. Dočasné umístění nových stavebních objektů v návrhových plochách určených pro zeleň je nepřipustné. Tyto regulativy tak vylučují umístění trvalých i dočasných staveb na pozemcích parc. č. 842/2, 846/2, 863/2, 863/3, 845/1, 843/2 a 760/2 vše v k.ú. Kníničky. Naopak již stávající územní plán předpokládá u ploch rekreační zeleně jejich veřejnou přístupnost a využití coby zázemí pro odpočinek a rekreační aktivity s tím, že podrobnější účel využití ploch ZR zahrnuje zejména rekreační areály, hřiště, koupaliště apod., kdy přípustné jsou v těchto plochách pouze vodohospodářské stavby a stavby protipovodňových opatření se zachováním vegetační složky, podmíněně přípustné jsou stavby služeb a veřejného stravování za podmínky, že slouží potřebám rekreační funkce plochy a slouží široké veřejnosti.

Nejedná se tedy o zcela nový návrh. Tyto pozemky jsou pro rozvoj ploch městské zeleně plánovány dlouhodobě. Byly tak projednány i ve všech třech variantách konceptu územního plánu. Zpracovatel význam této plochy pro veřejnou zeleň potvrdil, a proto zde vymezil předkupní právo.

Pozemky p.č. 846/2, 863/2, 863/3, 845/1 jsou zařazené do plochy krajinné zeleně v souladu s projednaným konceptem územního plánu a ÚS - Návrh změn ÚPmB vyplývající z územní studie Rekreační oblast Brněnská přehrada výsledný návrh (Pech, 2016), jako nejnovějšího podkladu. Veřejné prostranství v podobě plochy zeleně je v Rekreační oblasti Přehrada veřejným zájmem.

S ohledem na dosud uvedené platí, že se nelze domáhat náhrady dle § 102 odst. 2 StavZ, neboť nedošlo ke zrušení určení pozemku k zastavění.

Odkaz na vypořádání námitek ke konceptu je irelevantní, neboť koncept nezasahuje do práv a povinností vlastníka pozemků parc. č. 804/1 a 804/2, vše v k.ú. Kníničky.

Věcná podstata způsobů vypořádání předmětného podání zůstává nadále relevantní, přestože návrh nového územního plánu města Brna prošel přepracováním s ohledem na Pokyny ZMB z roku 2022 a byl uveden do jednotného standardu ÚPD dle stavebního zákona a jeho prováděcích předpisů. Výše uvedené texty je tedy nutno chápat také ve smyslu těchto úprav.

Došlo dne: 26-06-2020

Č.j. MMB: 0296 088

Přil:

NÁMITKA / PŘIPOMÍNKA

Statutární město Brno  
Doručeno: 26.06.2020  
MMB/0296088/2020

listy: 1 přílohy:  
druh: li/sv:



mmb1es7739a126

NÁZEV PROJEDNÁVANÉ ÚPD

Návrh nového UP

Identifikační údaje podatele

Fyzická osoba/právnícká osoba

Jméno, příjmení /  
Název společnosti




všichni s rodinami, celkem 25 obyvatel

Datum narození/  
Identifikační číslo



Trvalé bydliště/  
Sídlo



Jsem - nejsem\*) občan města Brna

Jsem - nejsem\*) vlastníkem pozemku/ů nebo stavby v ploše dotčené navrhovanou změnou

Katastrální území Žabovřesky, parc. č. 1: [redacted]

Upřesnění obsahu námítky/připomínky

K textové části

Ke grafické části

K procesu pořizování

Městská část

Brno-Žabovřesky

Katastrální území

Žabovřesky

Parcelní čísla pozemků (adresa,  
doplňující popis lokality)

celková plocha 1939 m<sup>2</sup>, nynější plocha technického vybavení-modrá  
T plocha

Text námítky/připomínky včetně ZDŮVODNĚNÍ

přílohy:

- ano  
 ne

Dosavadní modrá T plocha vodárenských zařízení ve vlastnictví města Brna je v návrhu UP nesprávně zahrnuta do plochy funkčního využití B/r2. Pro zachování stability v území s uvedenými pozemky se značnou svažitostí a vzrostlou zelení, jakož i pro respektování stávající ochrany níže položených okolních rodinných domů a pozemků pod svahem považujeme za zásadní nutnost v návrhu UP změnit tuto plochu stávajícího vodárenského zařízení se sítěmi vody, kanalizace a plynu na modrou plochu funkčního využití T plochy technického vybavení .

Tedy tak, jak je tomu i v dosud platném UP.

Tím současně eliminovat dosavadní i případné budoucí spekulativní či netransparentní kroky při správě předmětných městských pozemků uvedených v námítce, jež jsou součástí technického vybavení.

V ...Brně ..... dne  
25.6.2020.....



.....

*\*nehodící se škrtněte*



## **MMB/0296088/2020**

### **Námitka**

#### **Výrok:**

*Námitce se vyhovuje.*

#### **Odůvodnění:**

*Požadavek na vymezení samostatné funkční plochy technické vybavenosti pro vodárenské zařízení při ulici Horská uplatnila MČ.Brno-Žabovřesky, jejímu požadavku s ohledem na lokální zájmy ochrany území pro danou funkci bylo vyhověno takto:*

*Vzájemně navazující pozemky parc. č. 5380/3, 5380/4, 5380/5, 5380/12, 5380/13 a 5380/14 k.ú. Žabovřesky o celkové výměře 0,19 ha (vodárenské zařízení) jsou pro vymezení samostatné funkční plochy podměrečné. Projednávaný nový územní plán má metodiku vymezení ploch, tj. jednotlivých "ploch s rozdílným způsobem využití" popsánu v textové části Odůvodnění, v kapitole 5.7.1.*

*Pozemky jako celek nespĺňují ustanovení § 3 odst. 1 vyhlášky č. 501/2006 Sb., v platném znění, o vymezení ploch o rozloze větší než 2000 m<sup>2</sup>.*

*Dle kap. 6.2 Obecné podmínky využití území, textové části Výroku, jsou stavby a zařízení TI přípustná ve všech typech ploch. Jde o stávající zařízení, jeho provozování v rámci plochy bydlení není nijak omezeno.*

*I přes tyto skutečnosti může být MČ vyhověno a plocha pro technickou vybavenost bude vymezena v rozsahu pozemků parc. č. 5380/3, 5380/4, 5380/5, 5380/12, 5380/13 a 5380/14 k.ú. Žabovřesky.*

*Věcná podstata způsobů vypořádání předmětného podání zůstává nadále relevantní, přestože návrh nového územního plánu města Brna prošel přepracováním s ohledem na Pokyny ZMB z roku 2022 a byl uveden do jednotného standardu ÚPD dle stavebního zákona a jeho prováděcích předpisů. Výše uvedené texty je tedy nutno chápat také ve smyslu těchto úprav.*

Adresát: Magistrát města Brna, Odbor územního plánování a rozvoje, Kounicova 67, 601 676 Brno

5266

Podatel: .....

Jméno a příjmení: ..... datum narození: .....

Trvale bytem: .....

Jsem – nejsem\* vlastníkem nemovitosti v ploše dotčené navrhovanou změnou (uvést parcelní číslo pozemku nebo číslo popisné stavby nebo identifikaci bytové či nebytové jednotky)

..... v katastrálním území: **ŘEČKOVICE**

(\* nehodící se škrtněte)

**NÁMITKA – PŘIPOMÍNKA\*** proti Návrhu Územního plánu města Brna, jeho grafické i textové části

Vznáším námítky – připomínky označené níže křížkem:

MAGISTRÁT MĚSTA BRNA  
Odbor územního plánování a rozvoje

Došlo dne: 26-06-2020

Č.j. MMB: 0296109

navrhované navýšení zastavěnosti

Požadujeme zásadně redukovat navrhovaný rozsah záboru zemědělského půdního fondu a v k. ú. Medláanky

Požadujeme vypuštění plánovaných komunikací:  
 mezi Komínem (resp. Bystrcí) a Medláankami se zaústěním do ulice Turistické (navržené jako veřejné prostranství se zábořem ploch polí a zahrádek v lokalitě u křížku pro budoucí silnici),  
 mezi Medláankami a Ivanovicemi od ulice V Újezdech pod kasárnami v Řečkovicích (R/1),  
 mezi Technologickým parkem (ul. Purkyňovou) a ulicí Hudcovou, ústící naproti ZŠ (Me/1)

Požadujeme vypuštění plánovaných územních rezerv pro komunikace:  
 mezi ulicí Turistickou (od křížku) a ulicí Purkyňovou mezi Medláneckými kopci,  
 mezi ulicí Turistickou a ulicí V Újezdech.

Nesouhlasíme s novým dopravním propojením mezi ulicemi V Újezdech a K Babě v rozvojové

Požadujeme zmenit plánovanou výstavbu na polích mezi Medláankami, Řečkovicemi a Ivanovicemi výhradně na méně intenzivní nízkopodlažní výstavbu do úrovně podlažnosti 2, ideálně výstavbu rodinných domů a jejich funkční komunikační napojení do území té městské části, kde je tato výstavba plánována. Požadujeme zásadní snížení intenzity využití území celých rozvojových ploch R-3 a Me-4 (méně obyvatel, méně pracovníků) a to také výrazným rozšířením ploch zeleně Z, kterých by mělo být násobně více, než je v lokalitě plánováno.

Požadujeme v rozvojové ploše Me-4 pod ulicí V Újezdech plochu V/a2 ponechat v navrhovaném umístění podél stávající komunikace, avšak její celkový rozsah zmenšit na rozsah dle stávajícího ÚP tak, aby tato plocha začínala až za křížovatkou s ulicí Nadační; ve zbývající ploše vymezit plochu zeleně Z.

Požadujeme novou výstavbu v rozvojové ploše Me-4 podmínit prověřením v rámci územní studie s ohledem na přilehlou rekreačně sportovní oblast a zachování plnohodnotného prostupu do této oblasti.

Požadujeme zásadní snížení intenzity využití území Geofyziky a Medlánecké cihelny v rozvojové ploše R-8 (méně obyvatel, méně pracovníků), aby byl rozvoj těchto lokalit únosný pro stávající infrastrukturu Medlánek.

Požadujeme mezi veřejně prospěšné stavby zahrnout také komunikační propojení mezi ulicemi Renčova a Terezy Novákové pro odlehčení dopravy z Duhových Polí.

Požadujeme vypuštění územní rezervy pro bydlení v zahradách a polích v lokalitě B-6 při ulici Turistické a Vycházkové a vypuštění územní rezervy pro bydlení pod ulicí V Újezdech B-7.

Požadujeme zachovat stávající stabilizovanou plochu vysazeného a vzrostlého biokoridoru kolem Medláneckého potoka jako plochu Územního systému ekologické stability (ÚSES) – biokoridor - a dle reálného stavu masivních výsadeb kolem polní cesty na pozemku p. č. 1818 v k. ú. Medláanky vymezit plochu krajinné zeleně K.

Požadujeme v rámci katastru Medlánek vyčlenit funkční plochy na městských pozemcích pro domov pro seniory, sběrné středisko separovaného odpadu, školství a sport.

Statutární město Brno  
Doručeno: 26.06.2020  
MMB/0296109/2020

listy: 1 přílohy: 11/sv:





- 1 6  Požadujeme změnit pobytovou louku kolem tzv. Žebětínské cesty v prodloužení ulice Žebětínek (p. č. 1811 v k. ú. Medlánek) ze zemědělské plochy A na plochu krajinné zeleně K.
- 1 7  Požadujeme zachovat stávající prostup územím mezi ulicemi Turistickou a Vycházkovou a pozemky p. č. 1033/1 a 1033/12 v k. ú. Medlánek definovat dle reálného stavu jako zeleň Z, tzn. neměnit na zahrady I.
- 1 8  Požadujeme plochu vedle stromové kaple na pozemku p. č. 1353 v k. ú. Medlánek vymezit pro vzpomínkový háj s možností pohřbívání ke kořenům jako plochu V/x/h.
- 1 9  Požadujeme změnit pozemky dostupné jen cestou kolem medláneckého rybníka (p. č. 994/1, 1000/11 a další související pozemky v k. ú. Medlánek, které byly dříve plochami H) z ploch bydlení B na plochy zeleně Z nebo K nebo plochy vodní a vodohospodářské H, jak je tomu dosud.
- 2 0  Požadujeme plochu části městských pozemků při ul. Rysova p. č. 985/1 a 985/19 v k. ú. Medlánek, kde se nachází zahrada MŠ a veřejná zezeň, ponechat jako plochy zeleně Z; v případě trvání požadavku na doplnění zástavby změnit na plochu veřejné vybavenosti V pro možnost vybudování domova pro seniory.
- 2 1  Požadujeme změnit pozemky plánované historicky jako rezerva pro novou radnici u kruhového objezdu (p. č. 985/21 a přiléhající části pozemků p. č. 985/1 a 985/2 v k. ú. Medlánek) z plochy bydlení B/r2 na plochu veřejné vybavenosti V/r2).
- 2 2  Požadujeme plochu mezi městským bytovým domem Jabloňová 22-28 a ulicí Kuřimskou ponechat plochy dle stávajícího ÚP jako zeleň Z, tzn. neměnit na bydlení B.
- 2 3  V lokalitě Technoparku v rozvojové ploše Me-1 požadujeme zredukovat navrhované plochy bydlení za parkem ve prospěch ploch zeleně, a to alespoň v rozsahu, jak s nimi počítal stávající územní plán, požadujeme v souladu se stávajícím ÚP zachovat pruh zeleně pro rozšíření Zámeckého parku směrem k budoucí zastávce tramvaje a dále jej prodloužit podél budoucí tramvajové trati Me/31 celou lokalitou Technoparku a v jejím sousedství vést plochu pro vybudování stezky pro pěší a cyklisty pro zajištění prostupnosti území z Medlánek do Králova Pole.
- 2 4  V lokalitě Technoparku v rozvojové ploše Me-1 dále požadujeme navýšení ploch zeleně alespoň na úroveň stávajícího ÚP, dále požadujeme v části této lokality blíže k Medlánek pamatovat i na veřejnou vybavenost v podobě školství, hřišť a sportovišť, aby noví obyvatelé i zaměstnanci nezhoršili již tak nedostatečnou kapacitu stávající veřejné vybavenosti v Medlánek (MŠ, ZŠ, centrum volného času, dětská hřiště, sportoviště). Požadujeme v dostupné vzdálenosti od ZŠ plochu pro sport S pro vybudování tělocvičny či malé sportovní haly, kterou by mohly využívat na tělocvik i děti základní školy, jejíž tělocvična je za hranou kapacity a brání případnému navýšení počtu žáků.
- 2 5  Požadujeme zahrnout cyklostezku spojující Technopark a Průmyslovou zónu v Kuřimi kolem kasáren v Řečkovících Ivanovicích a Českou.
- 2 6  Požadujeme respektovat reálný stav využití území a v lokalitě Zámeckého parku vymezit plochy zastavěné rodinnými domy jako plochy bydlení B/r1 a plochu pod zámkem jako plochu bydlení B/r2 a v lokalitě Zámeckého parku a jeho okolí vymezit plochy zahrad I.

Dále doplňuji:

2 7 Prostor o zpevnění (přívadec medlánek) polní cesty spojující Policii ČR a Medlánecký rybník.

2 8 - dále o zpevnění cesty pohřbívající kolem Medláneckého rybníka.

V obou případech se jedná o vycházkové cesty, které

Co se týká odůvodnění mé připomínky/námítky, plně odkazuji na stanovisko MČ Brno-Medlánek k Návrhu Územního plánu města Brna. jsou po většinu roku rozbořené a ueskladně.

V Brně dne 20. 6. 2020

Podpis



## **MMB/0296109/2020**

### **Námítka č.1**

#### **Výrok:**

Námítce se vyhovuje částečně.

#### **Odůvodnění:**

Předmětné území Medlánek má být dle dohody o vypořádání stanoviska Ministerstva životního prostředí (MŽP ČR) ke Konceptu ÚPmB ze dne 22.6.2017 z hlediska záboru ZPF řešeno dle varianty II. Konceptu ÚPmB s požadavkem na převedení rozvojové lokality Me-7 v rozsahu var. I Konceptu ÚPmB do územní rezervy pro bydlení (v Návrhu ÚPmB územní rezerva B-6) a dle podnětu samosprávy rozvojovou lokalitu Me-8 východně od komunikačního propojení řešit v rozsahu dle var. III (v Návrhu ÚPmB rozvojová lokalita Me-4) a západně od komunikačního propojení zařadit do územní rezervy pro bydlení v rozsahu dle var. II. (v Návrhu ÚPmB část územní rezervy B-7). V bezprostředním okolí měla být navazující rozvojová lokalita v MČ Brno-Řečkovice a Mokrá hora R-3 řešena obdobným způsobem - východně od komunikačního propojení rozvoj území dle var. III Konceptu ÚPmB (v Návrhu ÚPmB rozvojová lokalita R-3), západně od komunikace územní rezerva pro bydlení v rozsahu dle var. II. (v Návrhu ÚPmB část územní rezervy B-7). Tato dohodnutá řešení jsou součástí Pokynů pro vypracování Návrhu ÚPmB, které schválilo Zastupitelstvo města Brna usnesením č. ZM7/3871 na zasedání konaném dne 19. 6. 2018 (dále jen "Pokyny"). Návrhem ÚPmB jsou tak v daném území zcela naplněny Pokyny pro vypracování Návrhu ÚPmB a dotčený orgán MŽP ČR v této fázi pořizované dokumentace plně souhlasí s předloženým řešením Návrhu ÚPmB z hlediska záboru ZPF v k.ú. Medlánský, a proto není důvodné předmětné řešení měnit.

Uvádíme také, že územní rozvoj v ose Medlánský – Řečkovice – Ivanovice vyplývá ze Zadání, které je tímto způsobem konzistentně naplňováno. Tento rozvoj souvisí s trasováním D43 a předmětné územní rezervy bude možné aktivovat (převést do návrhu) pouze v případě, že bude na úrovni ZÚR JMK rozhodnuto o výsledné variantě řešení D43 na území města. Při návrhu řešení pak musí být zohledněny a zapracovány i případné další dopady a souvislosti, které nyní nelze dopředu předjímat.

Ovšem je nutné uvést, že v k.ú. Medlánský téměř nedochází v Návrhu ÚPmB k vymezení nových zastavitelných (návrhových) ploch oproti platnému ÚPmB, vyjma zastavitelných ploch na východní straně prodloužené ulice V Újezdech.

Nicméně na základě rozhodnutí Rady města Brna (RMB), které přijala na schůzi RMB č. R8/127 zahájené dne 20.1.2021 s pokračováním dne 25.1.2021, uplatnil určený zastupitel, radní pro územní plánování RNDr. Filip Chvátal, PhD. u pořizovatele připravovaného Územního plánu města Brna – Odboru územního plánování a rozvoje MMB, ve smyslu § 53 odst. (1) zákona č. 183/2006 sb., o územním plánování a stavebním řádu, ve znění pozdějších předpisů, podnět, aby vyhodnocení výsledků projednání dokončil v souladu s doporučením RMB. RMB doporučila řešení u problematických oblastí rozvoje města stěžejního charakteru. U předmětné územní rezervy B-6 a B-7 následujícím způsobem:

„Vzhledem k tomu, že došlo na úrovni ZÚR JMK k rozhodnutí o umístění koridoru komunikace R-43 na území města Brna, je možné učinit rozhodnutí a aktivovat územní rezervy, tj. územní rezervy převést zpět do zastavitelných ploch dle projednané a vybrané varianty Konceptu ÚPmB či dílčích úprav. Aktivaci územních rezerv převedením do zastavitelných ploch však nelze v úpravě Návrhu ÚPmB před opakovaným veřejným projednáním doporučit, ale až po první aktualizaci nového ÚPmB v rámci Zprávy o uplatňování ÚPmB, případně samostatnou změnou nového ÚPmB. V Návrhu ÚPmB by tak byly územní rezervy ponechány vyjma těch, kde je na základě výsledků projednání doporučeno jejich vypuštění (např. právě předmětná B-6 a B-7).“

Na základě výše uvedeného pořizovatel dává pokyn územní rezervu B-6 a B-7 z návrhu ÚPmB vypustit v souladu s podnětem určeného zastupitele.

Věcná podstata způsobů vypořádání předmětného podání zůstává nadále relevantní, přestože návrh nového územního plánu města Brna prošel přepracováním s ohledem na Pokyny ZMB z roku 2022 a byl uveden do jednotného standardu ÚPD dle stavebního zákona a jeho prováděcích předpisů. Výše uvedené texty je tedy nutno chápat také ve smyslu těchto úprav.

## **Námítka č.2**

### **Výrok:**

Námítce se vyhovuje částečně.

### **Odůvodnění:**

Tangenciální propojení městských částí Brno-Komín a Brno - Bystrc s MČ Brno-Medlánky je dlouhodobě sledované už v platném ÚPmB, pro které je zde vymezena plocha komunikací a prostranství místního významu s navazující plochou krajinné zeleně pro možnost umístění stromořadí či jiného krajinného prvku v rekreačně využívaném území. V Návrhu nového ÚPmB se rovněž v kontinuitě se stávajícím ÚPmB vymezuje plocha veřejného prostranství, která kopíruje stávající zpevněnou cestu vedoucí přes předmětné území (agreguje částečně i návrhovou plochu krajinné zeleně KV ze stávajícího ÚPmB, což je dáno měřítkem nového ÚPmB) a která vytváří podmínky pro žádoucí prostupnost územím. Z hlediska koncepce uspořádání dopravy slouží tato plocha pro vedení samostatné cyklotrasy. Zajišťuje dopravní obsluhu pro rozvojovou část brněnské ZOO ze strany Brna-Bystrce a stabilizovaného areálu Pily ČR, dále pak stabilizovaného areálu Policie ČR a medláneckého letiště ze strany Brna-Medlánek. Převážná část území je však určena pro nestavební využití, které negeneruje dopravní zatížení. Koridor již v současné době plní funkci obsluhy navazujících pozemků a jeho vymezení je nezbytné. Jeho šířka neznamená „výstavbu“ komunikace v celé šíři, ale umožňuje „kultivaci“ nevyhovujícího stavu a doplnění např. oboustranného stromořadí a zvýšení kvality prostupnosti pro pěší a cyklisty. To, jakým způsobem bude upraven provoz na tomto propojení nebo případně rozdělení na provozně nezávislé úseky není předmětem řešení územního plánu, ale úpravy organizace dopravy, která stanoví podmínky provozu, případně zamezí průjezdu nebo omezí některé nežádoucí pohyby.

Na základě rozhodnutí Rady města Brna (RMB) konané na schůzi RMB č.R8/127 zahájené dne 20.1.2021 s pokračováním dne 25.1.2021, uplatnil určený zastupitel, radní pro územní plánování RNDr. Filip Chvátal, PhD. u pořizovatele připravovaného Územního plánu města Brna – Odboru územního plánování a rozvoje MMB, ve smyslu § 53 odst. (1) zákona č. 183/2006 sb., o územním plánování a stavebním řádu, ve znění pozdějších předpisů, podnět, aby vyhodnocení výsledků projednání dokončil v souladu s doporučením RMB. Co se týče problematické oblasti rozvoje města RMB doporučila komunikační propojení Komín - Medlánky řešit jako návrhovou plochu veřejného prostranství O s tím, že část tohoto koridoru v prostoru od odbočky k rozvojové ploše ZOO k areálu Policie ČR bude stabilizován v rozsahu platného ÚPmB (bez integrace plochy zeleně).

Věcná podstata způsobů vypořádání předmětného podání zůstává nadále relevantní, přestože návrh nového územního plánu města Brna prošel přepracováním s ohledem na Pokyny ZMB z roku 2022 a byl uveden do jednotného standardu ÚPD dle stavebního zákona a jeho prováděcích předpisů. Výše uvedené texty je tedy nutno chápat také ve smyslu těchto úprav.

Pro úplnost doplňujeme, že na základě Pokynu č. 6) "Důkladné opakované posouzení připomínek městských částí z veřejného projednání" Zastupitelstva města Brna ze dne 21.06.2022, došlo v území kolem areálu bývalého JZD k úpravě návrhu spočívající v zapracování řešení dle ÚS Komín, Palcary - jih (Ing.arch. Jenčková, 08/2022). V území jsou nově vymezeny plochy smíšené obytné všeobecné, plochy občanského vybavení veřejného a s tím spojené upravené vedení dopravní infrastruktury.

## **Námítka č.3**

### **Výrok:**

Námítce se nevyhovuje.

### **Odůvodnění:**

*V rámci podání je vysloven požadavek na vypuštění komunikačního propojení mezi Medláankami a Ivanovicemi, od ulice V Újezdech, označeným ve výkrese 2.2 jako R/1.*

*Vyhodnocení z r. 2020:*

*„Záměr R/1 má přímou souvislost s rozvojem MČ Brno-Řečkovice a MČ Brno-Ivanovice a tento záměr nelze vypustit, ale jeho podoba dozná změn.*

*V upraveném návrhu budou doplněny plochy rozvoje na k.ú. Ivanovice a záměr R/1 nebude propojován na k.ú. Medláanky a bude veden v koridoru ulice Terezy Novákové (záměr R/31).“*

*Pro dokladování transparentnosti procesu vyhodnocení podání a pro úplnost uvádíme, že v předmětném území došlo ke změně. Ve výsledném řešení Návrhu nového ÚPmB byla poloha záměru R/1 upravena a záměr je připojen na ulici Žilkovu v MČ Brno-Řečkovice a Mokrý Hora. S územím MČ Brno-Medláanky není propojen.*

*Tato změna však nemá vliv na podstatu vyhodnocení požadavku podatele.*

*Věcná podstata způsobů vypořádání předmětného podání zůstává nadále relevantní, přestože návrh nového územního plánu města Brna prošel přepracováním s ohledem na Pokyny ZMB z roku 2022 a byl uveden do jednotného standardu ÚPD dle stavebního zákona a jeho prováděcích předpisů. Výše uvedené texty je tedy nutno chápat také ve smyslu těchto úprav.*

### **Námitka č.4**

#### **Výrok:**

*Námitce se vyhovuje částečně.*

#### **Odůvodnění:**

*V rámci podání je požadováno vypuštění plánované komunikace mezi Technologickým parkem (ul. Purkyňovou a ulicí Hudcovou, ústící naproti ZŠ (záměr Me/1).*

*Pro dokladování transparentnosti procesu vyhodnocení podání je uvedeno také mezitímní vyhodnocení z r. 2020:*

*Požadavku nebylo v roce 2020 vyhověno, protože: „ÚPmB vymezuje doplnění komunikaci sběrného významu Me/1 z ul. Purkyňova do ul. Hudcova, která je nezbytná pro rozvoj lokality Technologický park Me-1. Společně s další komunikační sítí v navazujícím území doplňuje dopravní skelet pro odvedení dopravy z této části území.“*

*Konečné vyhodnocení podání se vztahuje k výslednému řešení Návrhu nového ÚPmB:*

*Návrh Územního plánu města Brna pro opakované veřejné projednání (06/2021) byl upraven. Záměr Me/1 byl přetrasován do souběžné polohy s ulicí Hradeckou. Do ulice Hudcovy naproti ZŠ tedy není připojen.*

*Tímto je požadavek zohledněn.*

*Pro úplnost doplňujeme, že ačkoli byla sběrná komunikace Me/1 vypuštěna, zůstává navržena místní komunikace v rámci plochy veřejného prostranství.*

*Věcná podstata způsobů vypořádání předmětného podání zůstává nadále relevantní, přestože návrh nového územního plánu města Brna prošel přepracováním s ohledem na Pokyny ZMB z roku 2022 a byl uveden do jednotného standardu ÚPD dle stavebního zákona a jeho prováděcích předpisů. Výše uvedené texty je tedy nutno chápat také ve smyslu těchto úprav.*

### **Námitka č.5**

#### **Výrok:**

*Námitce se nevyhovuje.*

#### **Odůvodnění:**

*Návrh ÚPmB (6/2020) vymezil O-6 jako územní rezervu k prověření možnosti napojení lokality bydlení vymezené v územní rezervě B-6 na komunikační síť ve směru Medláanky (Technologický park) - Hudcova - Řečkovice - Ivanovice tak, aby byl přiměřeně doplněn*



chybějící dopravní skelet, přičemž je možné aktivovat územní rezervu pouze v případě, že bude na úrovni ZÚR JMK rozhodnuto o trasování D43 na území města Brna.

Nicméně na základě rozhodnutí Rady města Brna (RMB), které přijala na schůzi RMB č.R8/127 zahájené dne 20.1.2021 s pokračováním dne 25.1.2021, uplatnil určený zastupitel, radní pro územní plánování RNDr. Filip Chvátal, PhD. u pořizovatele připravovaného Územního plánu města Brna – Odboru územního plánování a rozvoje MMB, ve smyslu § 53 odst. (1) zákona č. 183/2006 sb., o územním plánování a stavebním řádu, ve znění pozdějších předpisů, podnět, aby vyhodnocení výsledků projednání dokončil v souladu s doporučením RMB. RMB doporučila řešení u problematických oblastí rozvoje města stěžejního charakteru. u předmětné územní rezervy O-6 následujícím způsobem:

„Vzhledem k tomu, že došlo na úrovni ZÚR JMK k rozhodnutí o umístění koridoru komunikace R-43 (S43) na území města Brna, je možné učinit rozhodnutí a aktivovat územní rezervy tj. územní rezervy převést zpět do zastavitelných ploch dle projednané a vybrané varianty Konceptu ÚPmB či dílčích úprav. Aktivaci územních rezerv převedením do zastavitelných ploch však nelze v úpravě Návrhu ÚPmB před opakovaným veřejným projednáním doporučit, ale až po první aktualizaci nového ÚPmB v rámci Zprávy o uplatňování ÚPmB, případně samostatnou změnou nového ÚPmB. V Návrhu ÚPmB by tak byly územní rezervy ponechány vyjma těch, kde je na základě výsledků projednání doporučeno jejich vypuštění.

Vzhledem k nesouhlasu s původním vedením územní rezervy O-5 a výše uvedenému doporučení RMB na vypuštění koridoru územní rezervy O-6 a O-5 centrem Medlánek byla následně naznačena možnost změny jejího trasování. Jejich úpravu však nebylo možné z časových důvodů prověřit v potřebné podrobnosti a s podrobnějším vyhodnocením dopadů a vlivů na území.

Aby bylo možné podrobněji prověřit toto území jednak z hlediska koncepce dopravy (Odboru dopravy MMB) a z hlediska územních dopadů (Odboru územního plánování a rozvoje MMB), bylo z pozice pořizovatele rozhodnuto o potřebě jejího dalšího vymezení.

Z tohoto důvodu bude územní rezerva O-6 v Návrhu ponechána beze změny a územní rezerva O-5 bude upravena do koridoru v návaznosti od územní rezervy O-6 po propojení se záměrem R/1.

Závěrem uvádíme, že vzhledem k tomu, že se jedná pouze o územní rezervy, tak aktuálně nedochází k žádné změně ÚPmB v souvislosti s těmito dopravními koridory. Po zpracování podrobnějších prověřovacích studiích budou vyhodnoceny dopady do území a až následně na základě doporučení bude rozhodnuto o těchto územních rezervách a případném konkrétním vedení tohoto komunikačního propojení.

Věcná podstata způsobů vypořádání předmětného podání zůstává nadále relevantní, přestože návrh nového územního plánu města Brna prošel přepracováním s ohledem na Pokyny ZMB z roku 2022 a byl uveden do jednotného standardu ÚPD dle stavebního zákona a jeho prováděcích předpisů. Výše uvedené texty je tedy nutno chápat také ve smyslu těchto úprav.

## **Námítka č.6**

### **Výrok:**

Námítce se vyhovuje částečně.

### **Odůvodnění:**

Návrh ÚPmB (6/2020) vymezil O-5 centrem Medlánek jako územní rezervu k prověření možnosti napojení lokality bydlení vymezené v územní rezervě B-6 na komunikační síť ve směru Medlánský park (Technologický park) - Hudcova - Řečkovice - Ivanovice tak, aby byl přiměřeně doplněn chybějící dopravní skelet.

Dále viz odůvodnění námítky č.5

Věcná podstata způsobů vypořádání předmětného podání zůstává nadále relevantní, přestože návrh nového územního plánu města Brna prošel přepracováním s ohledem na Pokyny ZMB z roku 2022 a byl uveden do jednotného standardu ÚPD dle stavebního zákona a jeho prováděcích předpisů. Výše uvedené texty je tedy nutno chápat také ve smyslu těchto úprav.

## **Námítka č.7**

### **Výrok:**

Námítce se vyhovuje.

### **Odůvodnění:**

V rámci podání je požadováno zrušení dopravního propojení mezi ulicemi V Újezdech a K Babě v rozvojové ploše Me-3.

Původní vyhodnocení z r. 2020:

„Komunikace v ulici V Újezdech je vymezena plochou dopravní infrastruktury D, komunikace v ulici K Babě je vyznačeno plochou veřejného prostranství. Rozvojová lokalita Me-3 není s ulicemi V Újezdech přímo propojena. Přímé propojení je možné v rámci obecných podmínek využití území, ovšem vzhledem k realizované zástavbě je obtížně realizovatelné a nevhodné. V rámci prostupnosti území je vhodné do karty lokality doplnit podmínku propojení pouze pro pěší a cyklisty.“

Pro dokladování transparentnosti procesu vyhodnocení podání a pro úplnost uvádíme, že v předmětném území došlo ke změně. Ve výsledném řešení Návrhu nového ÚPmB byla poloha záměru R/1 upravena a na k.ú. Medlánky již není vymezen. Komunikace v ulici V Újezdech již není vymezena plochou dopravní infrastruktury D, ale plochou veřejných prostranství. V kartě rozvojové lokality Me-3 je doplněna podmínka zajištění prostupu územím pro pěší a cyklisty.

Tato změna však nemá vliv na podstatu původního vyhodnocení podání.

Věcná podstata způsobů vypořádání předmětného podání zůstává nadále relevantní, přestože návrh nového územního plánu města Brna prošel přepracováním s ohledem na Pokyny ZMB z roku 2022 a byl uveden do jednotného standardu ÚPD dle stavebního zákona a jeho prováděcích předpisů. Výše uvedené texty je tedy nutno chápat také ve smyslu těchto úprav.

## **Námítka č.8**

### **Výrok:**

Námítce se vyhovuje částečně.

### **Odůvodnění:**

Podatel požaduje změnit plánovanou výstavbu na polích mezi Medládkami, Řečkovice a Ivanovicemi (rozvojové lokality R-3 a Me-4) výhradně na méně intenzivní nízkopodlažní zástavbu, případně požaduje významné rozšíření ploch zeleně.

Rozvojová lokalita Me-4 bude na základě doporučení samosprávy města k vypořádání námitek a připomínek doručených k projednanému Návrhu nového ÚP upravena následovně: Návrhové stavební plochy bydlení (B) a smíšená obytná (C) budou vymezeny jako plocha zemědělská (A). Zůstane tak zachováno stávající funkční využití dle platného ÚPmB – pro zemědělský půdní fond. Původně vymezená plocha městské zeleně pro nový park nebude vymezena. Rozvojová lokalita Me-4 bude zredukována a zůstane pouze jižní část s návrhovými plochami pro veřejnou vybavenost (V).

Rozvojová lokalita R-3 měla původně zůstat bez úprav. Věcný obsah námítky k rozvojové lokalitě R-3 byl však uplatněn opakovaně při 1. opakovaném veřejném projednání. Podnět na změnu regulativu u předmětné plochy B/k3 na B/r2 podala mimo jiné MČ Brno-Řečkovice a Mokrý Hora. Určený zastupitel RNDr. Filip Chvátal, PhD. dle § 53 odst. (1) stavebního zákona uplatnil v procesu vyhodnocování výsledků projednání dopisem č.j. MMB/0477610/2021 ze dne 13.9.2021 na základě doporučení RMB R8/168 konané dne 1.9.2021 podnět na zohlednění místních zájmů MČ Brno-Řečkovice a Mokrý Hora a to u plochy bydlení v lokalitě Díly (mezi areálem kasáren a zástavbou v ul. Žilkova) snížit výšku zástavby na 2; tj. na místo uvedené B/k3 změnit regulativ na B/r2. Městské části jsou dle Statutu města Brna oprávněny uplatňovat právo na místní samosprávu ve specifickém režimu prostřednictvím vyjádření k projednávaným územně plánovacím dokumentacím.

Na základě výsledků projednání byly místní zájmy městské části Brno-Řečkovice zohledněny a Návrh pro druhé veřejné opakované projednání bude upraven (u předmětné plochy dojde

ke změně regulativu z B/k3 na B/r2 a k vymezení plochy smíšené obytné C/k3 podél budoucí městské třídy). Touto úpravou je částečně reagováno také na požadavek podatele.

V rámci předmětné lokality je v aktuálním návrhu ÚPmB samostatně vymezena jedna plocha městské zeleně a o dalších se neuvažuje. Platí však to, že u ploch bydlení i ploch smíšených obytných je dle regulativu povinnost dodržet minimální plochu zeleně v rozsahu 30 % pro disponibilní pozemky stavebního záměru. Zeleň tedy musí být, jak požaduje podatel, výraznou součástí ploch C.

Věcná podstata způsobů vypořádání předmětného podání zůstává nadále relevantní, přestože návrh nového územního plánu města Brna prošel přepracováním s ohledem na Pokyny ZMB z roku 2022 a byl uveden do jednotného standardu ÚPD dle stavebního zákona a jeho prováděcích předpisů. Výše uvedené texty je tedy nutno chápat také ve smyslu těchto úprav.

### **Námítka č.9**

#### **Výrok:**

Námítce se vyhovuje.

#### **Odůvodnění:**

Plochy pro veřejnou vybavenost v rozvojové lokalitě Me-4 jsou určeny pro výstavbu MŠ. V dotčeném území se vyskytují převážně plochy bydlení. Rozvojová lokalita proto řeší doplnění ploch veřejné vybavenosti na severním okraji MČ Medlánky, které naváží na přírodně rekreační území kolem Medláneckého rybníka. MČ Medlánky dlouhodobě postrádá novou mateřskou školu, část plochy pro veřejnou vybavenost je proto vhodné využít právě tímto účelem. Z toho důvodu je vhodné ponechat pro ni vymezené plochy.

Věcná podstata způsobů vypořádání předmětného podání se mění, a to i ve vazbě na skutečnost, že návrh nového územního plánu města Brna prošel přepracováním s ohledem na Pokyny ZMB z roku 2022 a byl uveden do jednotného standardu ÚPD dle stavebního zákona a jeho prováděcích předpisů, tj. výše uvedené texty je nutno chápat ve smyslu těchto úprav.

Vyhodnocení se mění takto:

V daném území došlo na základě nového požadavku místní samosprávy městské části Brno-Medlánky k úpravě návrhu spočívající v úpravě rozsahu vymezené rozvojové lokality Me-4. Rozvojová lokalita byla redukována a mezi poldrem a veřejným prostranstvím – pokračování ul. Nadační byla ponechána plocha zeleně; z tohoto důvodu je možné námítce vyhovět.

### **Námítka č.10**

#### **Výrok:**

Námítce se nevyhovuje.

#### **Odůvodnění:**

Požadujete pro rozvojovou lokalitu Me-4 podmínku prověření územní studií. Jako důvod uvádíte především prostup do sousedících rekreačních a sportovních oblastí.

Podmínka tohoto prostupu je uvedena v kartě lokalit, nemůže být tedy opomenuta. Územní studie se předepisuje zpravidla ve větších rozvojových plochách pro řešení vybraných problémů, případně pro variantní řešení. Na své náklady může územní studii zpracovat také ten, který změnu v území inicioval a realizuje ji. Plocha této lokality je však pro zadání samostatné územní studie příliš malá a okruh problémů příliš omezený na to, aby se nová výstavba ÚS podmiňovala.

Rozsah rozvojové lokality Me-4 byl oproti původnímu návrhu podstatně zmenšen.

Věcná podstata způsobů vypořádání předmětného podání zůstává nadále relevantní, přestože návrh nového územního plánu města Brna prošel přepracováním s ohledem na Pokyny ZMB z roku 2022 a byl uveden do jednotného standardu ÚPD dle stavebního zákona a jeho prováděcích předpisů. Výše uvedené texty je tedy nutno chápat také ve smyslu těchto úprav.



### **Námitka č.11**

#### **Výrok:**

*Námitce se nevyhovuje.*

#### **Odůvodnění:**

*Pro lokalitu R-8 požadujete zásadní snížení intenzity využití území. Uprostřed stabilizovaných ploch pro bydlení se nachází zahrádkářská kolonie, nevyužívané objekty a výšková stavba bývalé Geofyziky.*

*Návrh nového ÚP počítá s využitím zahrádek pro plochu veřejné městské zeleně, která může plnit i funkci veřejného prostranství. Zbytek ploch je určený pro bydlení nebo jako plocha smíšená obytná s volnou zástavbou s výškovou úrovní v/3 (6-16 m). Toto je nejnižší možná výšková úroveň vhodná pro městskou zástavbu, obytná sídliště a areály. Nižší zástavba s nižší intenzitou osídlení 1 nebo 2 je vhodná pro rezidenční nízkopodlažní zástavbu, tedy samostatné nebo řadové rodinné domy. Nově navrhovaná zástavba bude navazovat svým charakterem spíše na zástavbu mezi ulicemi Podpěrova a Jabloňová také s výškovou úrovní v3. Větší výšková úroveň v/5 je navržena pouze pro stávající výškovou budovu Geofyziky. Snižování výškové úrovně zástavby pod úroveň 3 a s tím snižování intenzity využití území není možné. Výšková úroveň 3 je pro volnou bytovou zástavbu nejnižší možná, nižší zástavba rodinnými domy (rezidenční zástavba) v lokalitě není vhodná.*

*Věcná podstata způsobů vypořádání předmětného podání zůstává nadále relevantní, přestože návrh nového územního plánu města Brna prošel přepracováním s ohledem na Pokyny ZMB z roku 2022 a byl uveden do jednotného standardu ÚPD dle stavebního zákona a jeho prováděcích předpisů. Výše uvedené texty je tedy nutno chápat také ve smyslu těchto úprav.*

### **Námitka č.12**

#### **Výrok:**

*Námitce se nevyhovuje.*

#### **Odůvodnění:**

*V rámci námitky je požadavek na vymezení propojení ulice Renčovy a Terezy Novákové formou veřejně prospěšných staveb.*

*Ve výkresu 2.2 Souhrnný výkres dopravy a 3.0 Veřejně prospěšných staveb jsou vymezeny plochou dopravní infrastruktury D prvky systému komunikací, tvořící základní komunikační systém města Brna (komunikace sběrné, nadsběrné, rychlostní a dálnice).*

*Komunikace, které jsou vymezeny plochou veřejných prostranství jsou součástí místní sítě a zajišťují doplňkové propojení v rámci městské části. Tímto způsobem je vyznačeno i propojení Renčova – Terezy Novákové.*

*Z hlediska nastavených principů vyznačení prvků (viz výše) nelze požadavku na doplnění vymezení propojení Renčova – Terezy Novákové ve výkresu 2.2 a 3.0 vyhovět, protože se jedná především o síť obslužných komunikací vymezených plochou veřejných prostranství.*

*Věcná podstata způsobů vypořádání předmětného podání zůstává nadále relevantní, přestože návrh nového územního plánu města Brna prošel přepracováním s ohledem na Pokyny ZMB z roku 2022 a byl uveden do jednotného standardu ÚPD dle stavebního zákona a jeho prováděcích předpisů. Výše uvedené texty je tedy nutno chápat také ve smyslu těchto úprav.*

### **Námitka č.13**

#### **Výrok:**

*Námitce se vyhovuje.*

#### **Odůvodnění:**

*Předmětem námitky je požadavek na vypuštění územních rezerv pro bydlení B-6 a B-7.*

*Předmětné území Medlánek má být dle dohody o vypořádání stanoviska Ministerstva životního prostředí (MŽP ČR) ke Konceptu ÚPmB ze dne 22.6.2017 z hlediska záboru ZPF řešeno dle varianty II. Konceptu ÚPmB s požadavkem na převedení rozvojové lokality Me-7 v rozsahu var. I Konceptu ÚPmB do územní rezervy pro bydlení (v Návrhu ÚPmB územní rezerva B-6)*

a dle podnětu samosprávy rozvojem lokalitu Me-8 východně od komunikačního propojení řešit v rozsahu dle var. III (v Návrhu ÚPmB rozvojová lokalita Me-4) a západně od komunikačního propojení zařadit do územní rezervy pro bydlení v rozsahu dle var. II. (v Návrhu ÚPmB část územní rezervy B-7). V bezprostředním okolí měla být navazující rozvojová lokalita v MČ Brno-Řečkovice a Mokrý hora R-3 řešena obdobným způsobem - východně od komunikačního propojení rozvoj území dle var. III Konceptu ÚPmB (v Návrhu ÚPmB rozvojová lokalita R-3), západně od komunikace územní rezerva pro bydlení v rozsahu dle var. II. (v Návrhu ÚPmB část územní rezervy B-7). Tato dohodnutá řešení jsou součástí Pokynů pro vypracování Návrhu ÚPmB, které schválilo Zastupitelstvo města Brna usnesením č. ZM7/3871 na zasedání konaném dne 19. 6. 2018 (dále jen "Pokyny"). Návrhem ÚPmB jsou tak v daném území zcela naplněny Pokyny pro vypracování Návrhu ÚPmB a dotčený orgán MŽP ČR v této fázi pořizované dokumentace plně souhlasí s předloženým řešením Návrhu ÚPmB z hlediska záboru ZPF v k.ú. Medlánský, a proto není důvodné předmětné řešení měnit.

Uvádíme také, že územní rozvoj v ose Medlánský – Řečkovice – Ivanovice vyplývá ze Zadání, které je tímto způsobem konzistentně naplňováno. Tento rozvoj souvisí s trasováním D43 a předmětné územní rezervy bude možné aktivovat (převést do návrhu) pouze v případě, že bude na úrovni ZÚR JMK rozhodnuto o výsledné variantě řešení D43 na území města. Při návrhu řešení pak musí být zohledněny a zapracovány i případné další dopady a souvislosti, které nyní nelze dopředu předjímat.

Ovšem je nutné uvést, že v k.ú. Medlánský téměř nedochází v Návrhu ÚPmB k vymezení nových zastavitelných (návrhových) ploch oproti platnému ÚPmB, vyjma zastavitelných ploch na východní straně prodloužené ulice V Újezdech.

Nicméně na základě rozhodnutí Rady města Brna (RMB), které přijala na schůzi RMB č. R8/127 zahájené dne 20.1.2021 s pokračováním dne 25.1.2021, uplatnil určený zastupitel, radní pro územní plánování RNDr. Filip Chváta, PhD. u pořizovatele připravovaného Územního plánu města Brna – Odboru územního plánování a rozvoje MMB, ve smyslu § 53 odst. (1) zákona č. 183/2006 sb., o územním plánování a stavebním řádu, ve znění pozdějších předpisů, podnět, aby vyhodnocení výsledků projednání dokončil v souladu s doporučením RMB. RMB doporučila řešení u problematických oblastí rozvoje města stěžejního charakteru. u předmětné územní rezervy B-6 a B-7 následujícím způsobem:

„Vzhledem k tomu, že došlo na úrovni ZÚR JMK k rozhodnutí o umístění koridoru komunikace R-43 na území města Brna, je možné učinit rozhodnutí a aktivovat územní rezervy tj. územní rezervy převést zpět do zastavitelných ploch dle projednané a vybrané varianty Konceptu ÚPmB či dílčích úprav. Aktivaci územních rezerv převedením do zastavitelných ploch však nelze v úpravě Návrhu ÚPmB před opakovaným veřejným projednáním doporučit, ale až po první aktualizaci nového ÚPmB v rámci Zprávy o uplatňování ÚPmB, případně samostatnou změnou nového ÚPmB. V Návrhu ÚPmB by tak byly územní rezervy ponechány vyjma těch, kde je na základě výsledků projednání doporučeno jejich vypuštění.

Na základě výše uvedeného pořizovatel dává pokyn územní rezervu B-6 a B-7 z návrhu ÚPmB vypustit v souladu s podnětem určeného zastupitele.

Věcná podstata způsobů vypořádání předmětného podání zůstává nadále relevantní, přestože návrh nového územního plánu města Brna prošel přepracováním s ohledem na Pokyny ZMB z roku 2022 a byl uveden do jednotného standardu ÚPD dle stavebního zákona a jeho prováděcích předpisů. Výše uvedené texty je tedy nutno chápat také ve smyslu těchto úprav.

#### **Námítka č.14**

##### **Výrok:**

Námítce se nevyhovuje.

##### **Odůvodnění:**

Vymezení územního systému ekologické stability (ÚSES) je v Návrhu ÚPmB v souladu s odborným oborovým dokumentem – plánem ÚSES, který je nezbytným podkladem pro vymezení ÚSES v ÚPD. Dle plánu ÚSES jsou v předmětné lokalitě vymezeny interakční prvky, které nahrazují lokální biokoridor ve dně údolí Medláneckého potoka nad Medlánskými vymezený v platném ÚPmB. K hlavním důvodům nahrazení předmětného biokoridoru

*interakčními prvky patří jeho nízký biogeografický význam bez možnosti začlenění do ucelené hydrofilní větve místního ÚSES s vymezením funkčně odpovídajících biocenter.*

*Pro informaci uvádíme, že interakční prvek je obecně doplňkovou skladebnou částí lokálního ÚSES, která posiluje interakci ekologicky stabilnějších a méně stabilních ekosystémů, a tím ty méně stabilní pomáhá stabilizovat. Konkrétně zprostředkovává příznivé působení lokálních (místních) biocenter a biokoridorů na okolní, ekologicky méně stabilní krajinu. Skutečnost, že jde o doplňkové skladebné části místního ÚSES, znamená, že představují doplněk k vymezení biocenter a biokoridorů a není až tak podstatná jejich funkce pro ochranu přirozeného genofondu. Vymezování interakčních prvků není na rozdíl od biocenter a biokoridorů nikterak vázáno na biogeografické členění krajiny, a naopak daleko více vychází z aktuálního stavu krajiny. Návrh soustavy interakčních prvků má v zásadě doporučující charakter a nemá zákonnou podporu.*

*Ve vztahu k územnímu plánu jsou interakční prvky obecně "podměrečnou" kategorií, tj. takovou kategorií prvků, jejichž vymezení je pod rozlišovací možností územního plánu a povinnost jeho vymezení ani nevyplývá z právních předpisů. Nicméně o existenci interakčních prvků či o existenci jejich návrhu by měl mít zpracovatel územně plánovací dokumentace povědomí, aby svým řešením zbytečně funkční prvky nelikvidoval a u dosud neexistujících či nedostatečně funkčních neznemožnil provedení navržených opatření.*

*Na základě uvedeného je zřejmý důvod, pro který v dané lokalitě není v Návrhu ÚPmB vymezena a ani není vhodné vymezovat skladebnou část ÚSES – lokální biokoridor. Nicméně zpracovatel svým návrhem – vymezením příslušných ploch návrhové zeleně v předmětné lokalitě zajistil další existenci a funkčnost daných interakčních prvků.*

*V případě pozemku p.č. 1818 k.ú. Medlánky uvádíme, že by se jeho vymezením jako samostatné plochy krajinné zeleně vytvořila podměrečná plocha, která nemá zákonné ani koncepční opodstatnění, protože předmětné krajnotvorné prvky s ekologicko-stabilizační a také estetickou funkcí v podobě aleje jsou přirozenou součástí mimoprodukčních funkcí zemědělské plochy (viz Odůvodnění Návrhu ÚPmB). Pro informaci ještě uvádíme, že na základě požadavku a dohody s dotčeným orgánem Odborem životního prostředí Magistrátu města Brna, bude do závazné textové části doplněna regulace zajišťující větší a zřejmější ochranu výše uvedených krajnotvorných prvků. V souvislosti s plánovanou budoucí urbanizací území není vymezení ploch krajinné zeleně žádoucí; vymezení těchto ploch má význam ve volné krajině.*

*Věcná podstata způsobů vypořádání předmětného podání zůstává nadále relevantní, přestože návrh nového územního plánu města Brna prošel přepracováním s ohledem na Pokyny ZMB z roku 2022 a byl uveden do jednotného standardu ÚPD dle stavebního zákona a jeho prováděcích předpisů. Výše uvedené texty je tedy nutno chápat také ve smyslu těchto úprav.*

### **Námítka č.15**

#### **Výrok:**

*Námítce se nevyhovuje.*

#### **Odůvodnění:**

*Objekty a plochy pro plnění funkce veřejné vybavenosti a sportu mohou být připuštěny i v plochách pro bydlení B nebo smíšených obytných C.*

*Sběrná střediska odpadů nejsou vzhledem ke svému charakteru a rozloze v územním plánu vymezena. Umístění sběrných středisek odpadů statutárního města Brna je přípustné v plochách bydlení, smíšených obytných, komerční vybavenosti, nákupních a zábavních center a zvláštních areálů, výroby a skladování, lehké výroby, podmíněně přípustné v plochách technické infrastruktury, dopravní infrastruktury a na veřejném prostranství, pokud toto umístění nenaruší jejich funkci.*

*Námítce je vyhověno jiným způsobem.*

*Věcná podstata způsobů vypořádání předmětného podání zůstává nadále relevantní, přestože návrh nového územního plánu města Brna prošel přepracováním s ohledem na Pokyny ZMB*



*z roku 2022 a byl uveden do jednotného standardu ÚPD dle stavebního zákona a jeho prováděcích předpisů. Výše uvedené texty je tedy nutno chápat také ve smyslu těchto úprav.*

### **Námítka č.16**

#### **Výrok:**

*Námítce se vyhovuje.*

#### **Odůvodnění:**

*Skutečný způsob využití předmětného pozemku, tj. pobytová louka s ekologickou, komunikační a rekreační funkcí je realizovatelný a přípustný i v rámci plochy zemědělské, a to zejména z důvodu, že plní mimoprodukční funkce zemědělské plochy. Dané využití je také v souladu s § 18 odst. (5) stavebního zákona, jehož záměry Návrh ÚPmB z důvodu veřejného zájmu nevylučuje.*

*Nicméně vzhledem k tomu, že je předmětný pozemek ve vlastnictví Statutárního města Brna, jeho grafická čitelnost je v měřítku zpracování nového ÚPmB, skutečné využití nejlépe reflektuje právě plocha krajinné zeleně a pozemek nebude tvořit nesmyslnou enklávu v daném území, protože plynule navazuje na okolní plochy krajinné zeleně, jeví se důvodné změnit pozemek na plochu krajinné zeleně "K".*

*Věcná podstata způsobů vypořádání předmětného podání zůstává nadále relevantní, přestože návrh nového územního plánu města Brna prošel přepracováním s ohledem na Pokyny ZMB z roku 2022 a byl uveden do jednotného standardu ÚPD dle stavebního zákona a jeho prováděcích předpisů. Výše uvedené texty je tedy nutno chápat také ve smyslu těchto úprav.*

### **Námítka č.17**

#### **Výrok:**

*Námítce se nevyhovuje.*

#### **Odůvodnění:**

*Předmětem námítky je požadavek na zachování stávajícího prostupu územím mezi ul. Turistickou a Vycházkovou a z toho důvodu pozemky parc.č. 1033/1 a 1033/12, k.ú. Medlánky definovat jako zeleň Z, tj. neměnit na plochu zahrádek I. Námítce nelze zcela vyhovět, neboť se jedná o pozemky v soukromém vlastnictví, kdy jeho vlastníci požadují jiné funkční využití, kterému nelze v současné době vyhovět. To však nevylučuje i v plochách zahrádek zachovat stávajícího prostup územím, pokud bude na tomto řešení s vlastníkem pozemků nalezena shoda. Pro informaci závěrem uvádíme fakt, že dle obecných podmínek závazné části „Návrhu ÚPmB (2020)“: „Záměry na změny v území musí zachovávat a posilovat prostupnost v území; ve stabilizovaných plochách musí být zachovány pěší trasy zajišťující průchodnost území a přístup k jednotlivým pozemkům. V plochách změn musí být navrhována řešení, která zajistí prostupnost v území, zejména návaznost na zastavěné území či zastavitelné plochy nebo pěší průchodnost do krajiny.“, a dále „Stavby a zařízení dopravní a technické infrastruktury lze umístit ve všech typech ploch s rozdílným způsobem využití. V případě ploch zástavby lze stavby a zařízení dopravní infrastruktury umístit, pokud záměr není zjevně nepřiměřený vůči návazným či dotčeným plochám. V případě volných ploch lze stavby a zařízení dopravní a technické infrastruktury umístit za podmínky minimalizace jejich plošného a prostorového střetu s příslušnou plochou a minimalizace negativního vlivu na funkčnost plochy vyplývající z hlavního využití, pokud není v podmínkách využití typů ploch stanoveno jinak.“, a také „Veřejná prostranství lze umístit ve všech typech ploch s rozdílným způsobem využití.“*

*Na základě uvedeného je zřejmé, že není nutná požadovaná změna funkčního využití pro zajištění prostupu, která by jako taková měla být zajištěna regulacemi území danými v textové části Návrhu ÚPmB (2020).*

*Věcná podstata způsobů vypořádání předmětného podání zůstává nadále relevantní, přestože návrh nového územního plánu města Brna prošel přepracováním s ohledem na Pokyny ZMB z roku 2022 a byl uveden do jednotného standardu ÚPD dle stavebního zákona a jeho prováděcích předpisů. Výše uvedené texty je tedy nutno chápat také ve smyslu těchto úprav.*

### **Námitka č.18**

#### **Výrok:**

Námitce se vyhovuje.

#### **Odůvodnění:**

Skutečný stav (stromová kaple sloužící jako místo spočinutí a rozjímání na procházkách, k venkovním bohoslužbám, k oddávání snoubenců v přírodě nebo třeba pro pořádání koncertů a určené pro širokou veřejnost), a předpokládaný způsob využití předmětného pozemku (vzpomínkový háj s možností pohřbívání ke kořenům) neodpovídá funkčnímu využití navrženému v Návrhu ÚPmB pro plochy zahrádek "I". Vzhledem k tomu, že se část výše uvedených aktivit v daném místě realizuje již nyní, nepředpokládá se konfliktní působení na okolní plochy. Dále uvádíme, že se jedná o pozemky ve vlastnictví města Brna a jde o záměr městské části podporovaný městem. Na základě uvedeného je vhodné vymezit předmětný pozemek p.č. 1353 v k.ú. Medlánky na plochu, která nejlépe reflektuje reálný i budoucí způsob využití a to na plochu veřejné vybavenosti „V/x/h (Ize považovat za plochu v krajině bez nutnosti navázání této plochy na plochu veřejného prostranství).

Věcná podstata způsobů vypořádání předmětného podání zůstává nadále relevantní, přestože návrh nového územního plánu města Brna prošel přepracováním s ohledem na Pokyny ZMB z roku 2022 a byl uveden do jednotného standardu ÚPD dle stavebního zákona a jeho prováděcích předpisů. Výše uvedené texty je tedy nutno chápat také ve smyslu těchto úprav.

### **Námitka č.19**

#### **Výrok:**

Námitce se vyhovuje částečně.

#### **Odůvodnění:**

V dané věci uplatnila připomínku MČ Brno-Medlánky, pořizovatel požadavku vyhověl takto: Pozemek parc. č. 1000/11 k. ú. Medlánky je dle platného ÚPmB sice součástí plochy vodohospodářské, dle stavu v území je také spolu s pozemkem parc. č.1012/12 zahrnut do společného oplocení u RD Rysova 2b, s přístupem z ulice Rysova. Jejich vymezení jako součást stabilizované plochy B/r2 je žádoucí.

Oproti tomu pozemek parc. č. 994/1 a s ním i pozemky parc. č. .994/2, 994/3, 984/5, 1012/11 a 1012/20 k. ú. Medlánky jsou dle platného ÚPmB součástí plochy vodohospodářské, dle stavu v území jsou přístupné pouze cestou kolem rybníka a nesouvisejí s nemovitostí určenou pro bydlení. Není proto důvod je nyní v novém ÚP zahrnovat do stabilizované plochy bydlení, využití pozemků takovému funkčnímu využití neodpovídá. V tomto rozsahu se tímto námitce částečně vyhovuje.

Věcná podstata způsobů vypořádání předmětného podání zůstává nadále relevantní, přestože návrh nového územního plánu města Brna prošel přepracováním s ohledem na Pokyny ZMB z roku 2022 a byl uveden do jednotného standardu ÚPD dle stavebního zákona a jeho prováděcích předpisů. Výše uvedené texty je tedy nutno chápat také ve smyslu těchto úprav.

### **Námitka č.20**

#### **Výrok:**

Námitce se vyhovuje.

#### **Odůvodnění:**

V dané věci uplatnila připomínku MČ Brno-Medlánky, pořizovatel požadavku vyhověl takto: Na částech pozemků v majetku smB parc. č. 985/1 a 985/19 k. ú. Medlánky při ulici Rysova je v ÚP vymezena plocha ke stavebnímu využití pro bydlení, stejně tak je na části pozemků návrhová plocha městské zeleně. Pořizovatel preferuje ponechat možnost stavebního využití, tj. nevymezovat zde pouze plochu zeleně. Ta je vyjádřena na částech pozemků v rozsahu návrhové plochy Z. Byť je MČ preferované stavební využití pro domov pro seniory přípustné i v ploše bydlení, garancí takového cílového využití je právě plocha veřejné vybavenosti V. S

*ohledem na vlastnictví pozemků smB je také vhodné plochu pro veřejný účel jednoznačně v novém ÚP vymezit odpovídající funkcí, tj. plochou V.*

*Věcná podstata způsobů vypořádání předmětného podání zůstává nadále relevantní, přestože návrh nového územního plánu města Brna prošel přepracováním s ohledem na Pokyny ZMB z roku 2022 a byl uveden do jednotného standardu ÚPD dle stavebního zákona a jeho prováděcích předpisů. Výše uvedené texty je tedy nutno chápat také ve smyslu těchto úprav.*

### **Námitka č.21**

#### **Výrok:**

*Námitce se vyhovuje.*

#### **Odůvodnění:**

*V dané věci uplatnila připomínku MČ Brno-Medlánky, pořizovatel požadavku vyhověl takto: Požadované vymezení samostatné plochy V na částech pozemků parc. č. 985/1, 985/2 a 985/21 v jižním konci ulice Rysova, při kruhovém objezdu není s ohledem na metodiku zpracování nového ÚP vhodné: jednalo by se o podměrečnou plochu, kterou je problematické v novém ÚP samostatně vymezit za současného zachování čitelnosti hlavního výkresu - rozsah plochy a zápis kódu stavební plochy. Záměr nového objektu radnice MČ lze realizovat i v rámci plochy bydlení. Přesto pořizovatel s přihlédnutím k místním zájmům městské části dává pokyn zpracovateli, aby požadavek MČ na plochu V prověřil.*

*Zpracovatel se na základě pokynu pořizovatele problematikou vymezení samostatné funkční plochy zabýval a –z pozice odborného garanta správnosti řešení– v upraveném návrhu ÚP nakonec vymezil rozsah plochy V/v2 tak, aby byla plocha vymezena přehledným způsobem. Ve výsledku je námitce vyhověno.*

*Věcná podstata způsobů vypořádání předmětného podání zůstává nadále relevantní, přestože návrh nového územního plánu města Brna prošel přepracováním s ohledem na Pokyny ZMB z roku 2022 a byl uveden do jednotného standardu ÚPD dle stavebního zákona a jeho prováděcích předpisů. Výše uvedené texty je tedy nutno chápat také ve smyslu těchto úprav.*

### **Námitka č.22**

#### **Výrok:**

*Námitce se nevyhovuje.*

#### **Odůvodnění:**

*V dané věci uplatnila připomínku MČ Brno-Medlánky, pořizovatel odůvodnil takto:*

*Území mezi bytovými domy jabloňová 22-28 a ulicí Kuřimskou, které je využíváno jako volné prostranství - zeleň má výměru pod limit 0,2 ha pro samostatné funkční vymezení; plocha zeleně v platném ÚPmB dnes zahrnuje větší území, i to, které je již stavebně využito. Po zpřesnění využití dle skutečného stavu není samostatné vymezení plochy městské zeleně Z v návrhu nového ÚP účelné, území bude nadále užíváno jako volné prostranství v rámci stabilizované plochy bydlení.*

*Věcná podstata způsobů vypořádání předmětného podání zůstává nadále relevantní, přestože návrh nového územního plánu města Brna prošel přepracováním s ohledem na Pokyny ZMB z roku 2022 a byl uveden do jednotného standardu ÚPD dle stavebního zákona a jeho prováděcích předpisů. Výše uvedené texty je tedy nutno chápat také ve smyslu těchto úprav.*

### **Námitka č.23**

#### **Výrok:**

*Námitce se vyhovuje částečně.*

#### **Odůvodnění:**

*V dané věci uplatnila připomínku MČ Brno-Medlánky, pořizovatel požadavek zohlednil takto: Oproti platnému ÚPmB a řešení obsaženému v Konceptu ÚP není v Návrhu ÚP zástavba RD v ulici Za Parkem a Hujíčkova zahrnuta do návrhové plochy, ale je již stabilizována. Proto je*



žadoucí stabilizovanou plochu bydlení vymezit dle skutečného stavu v území a městské pozemky 855, 856 a jižní část pozemku 711/1 (s cestou ve stopě ulice Hujíčkova) vše k. ú. Medlánky vymezit jako stabilizovanou plochu zeleně - sloučit s plochou zeleně zámeckého parku. Návrh ÚP totiž vymezení jižní stopy ulice Hujíčkova jako plochy veřejného prostranství dle Konceptu ÚP nepřebírá.

Je žádoucí zachovat na městském pozemku parc. č. 710/1 k. ú. Medlánky návrhovou plochu městské zeleně, lze připustit oproti projednanému Konceptu ÚP (i platnému ÚPmB) redukcí jejího rozsahu do podoby dle návrhu nového ÚP. Plocha zeleně je v daném místě podstatná pro kvalitní propojení od stávajícího zámeckého parku k budoucí tramvajové smyčce do dalšího území v lokalitě Me-1. Návrhová plocha Z byla pro tento účel v Návrhu ÚP (projednávaném v červnu 2020) vymezena v dostatečném rozsahu, proto pořizovatel neshledal žádoucí požadavku MČ na její rozšíření vyhovět.

Na základě doporučení samosprávy města k vypořádání námitek a připomínek doručených k projednanému Návrhu nového ÚP (v červnu 2020) bude na pozemku parc. č. 710/1 k. ú. Medlánky v majetku města doplněna plocha veřejné vybavenosti (V) ve vazbě na ZŠ Hudcova. Tento požadavek na plochu V nakonec vyplynul z interních jednání s MČ, která tímto chce zajistit na městském pozemku plochu pro sportovního zařízení k ZŠ Hudcova. Takto je formulován i konkrétní požadavek na řešení uvedený u stanovené ÚS-08 v kap. 12 textové části ÚP a v kartě lokality Me-1. MČ je nakonec vyhověno v rozsahu tohoto požadavku.

V rozvojové lokalitě Me-1 lze další propojení pásem městské zeleně od navrhované tramvajové smyčky realizovat v rámci vymezených stavebních ploch, Návrh nového ÚP jednotlivé pásy liniové zeleně nevymezuje. Taktéž stezka pro pěší a cyklisty je nad podrobnost řešení v novém ÚP. Jejich realizace spolu s pásem zeleně je podél budoucí trati Me/31 na základě obecných regulativů možná ve všech stavebních plochách, tudíž i v ploše dopravy D, či sousední ploše smíšené obytné C. V této části není požadavku MČ vyhověno.

Námítce se částečně vyhovuje v rozsahu vyhovění shodným požadavkům MČ.

Věcná podstata způsobů vypořádání předmětného podání zůstává nadále relevantní, přestože návrh nového územního plánu města Brna prošel přepracováním s ohledem na Pokyny ZMB z roku 2022 a byl uveden do jednotného standardu ÚPD dle stavebního zákona a jeho prováděcích předpisů. Výše uvedené texty je tedy nutno chápat také ve smyslu těchto úprav. Vyhodnocení doplňujeme o informaci, že v daném území došlo na základě konkrétního požadavku určeného zastupitele, který u pořizovatele uplatnil dopisem ze dne 10.3.2023, k úpravě ÚP dle výsledků ÚS Technopark. (Jde o Územní studii Technologický park, jejímž zpracovatelem je tým KAM Brno, p.o.). Změna spočívá v úpravě rozsahu vymezených funkčních ploch v rozvojové lokalitě Me-1. Dále došlo ke změně na základě konkrétního požadavku určeného zastupitele na "posouzení potřebnosti předepsaných územních studií a žádosti o vypuštění mimo jiné i ÚS-08" uplatněného dopisem z 18. září 2023. Změna spočívá ve vypuštění povinnosti pořídit ÚS-08 jako podmínku pro rozhodování o změnách v území v lokalitě Me-1. Na základě této úpravy návrhu ÚP 2024 již nelze prostřednictvím územní studie konkretizovat požadavky na využití rozvojové lokality. Požadavku na zachování plochy zeleně v Me-1 dle platného ÚPmB nelze vyhovět, částečné vyhovění na plochu zeleně zůstává na pozemků pro rozšíření zámeckého parku.

## **Námítka č.24**

### **Výrok:**

Námítce se vyhovuje částečně.

### **Odůvodnění:**

V dané věci uplatnila připomínku MČ Brno-Medlánky, pořizovatel požadavek zohlednil takto: V rozvojové lokalitě Me-1 lze další požadované využití pro veřejnou vybavenost (školství, centrum volného času), komerční vybavenost (sport), hřiště realizovat v rámci vymezených smíšených obytných ploch C. Pořizovatel neshledává účelné vymezením funkční plochy V či S předjímat jejich konkrétní lokalizaci. Pro území lokality Me-1 je předepsáno zpracování ÚS-08, ta prověří potřebu občanského vybavení a navrhne na území využití funkčních ploch C ve

větší podrobnosti. Viz požadavky na řešení v ÚS uvedené v textové části v kap. 12 a v příslušné kartě lokality Me-1.

S odkazem na text vyhodnocení u připomínky č.23 je požadavek MČ na plochu pro sportovní zařízení pro ZŠ Hudcova řešen vymezením plochy V na městském pozemku parc. č. 710/1 k ú. Medlánky

Samospráva města na Poradě vedení dne 10.12.2020 odsouhlasila podnět na úpravu rozsahu funkčních ploch bydlení v předmětné lokalitě ve prospěch smíšeného využití s volnou strukturou zástavby a v plochách pro smíšené využití úpravu výškových hladin zástavby dle Případové studie lokality Technologický park (KAM, 2020) pro účely úpravy Návrhu nového ÚPmB.

Na základě rozhodnutí Rady města Brna (RMB), které přijala na schůzi RMB č.R8/127 zahájené dne 20.1.2021 s pokračováním dne 25.1.2021, uplatnil určený zastupitel, radní pro územní plánování RNDr. Filip Chvátal, PhD. u pořizovatele připravovaného Územního plánu města Brna – Odboru územního plánování a rozvoje MMB, ve smyslu § 53 odst. (1) zákona č. 183/2006 sb., o územním plánování a stavebním řádu, ve znění pozdějších předpisů, podnět, aby vyhodnocení výsledků projednání dokončil v souladu s doporučením RMB. RMB doporučila řešení u problematických oblastí rozvoje města stěžejního charakteru.

Doporučení se týkalo i rozvojové lokality Me-1 Technologický park. Proto pořizovatel dal pokyny na úpravu návrhu ÚP v lokalitě Me-1 pro 1. opakované veřejné projednání (v červnu 2021), vše v souladu s podnětem určeného zastupitele.

K další úpravě návrhu ÚP oproti výše uvedenému došlo v lokalitě Me-1 po 1. opakovaném veřejném projednání.

Na základě připomínek MČ doručených při 1. opakovaném veřejném projednání se určený zastupitel navrženým řešením v severní části lokality Me-1 znovu zabýval a uplatnil v procesu vyhodnocování výsledků projednání dopisem č.j. MMB/0477610/2021 ze dne 13.9.2021 k lokalitě Me-1 na základě doporučení RMB R8/168 ze dne 1.9. 2021 podnět na zohlednění místních zájmů MČ Brno - Medlánky, a to na navrácení původní plochy W/v3 a rozšíření plochy B/r2 na úkor plochy C/v3. Městské části jsou dle Statutu města Brna oprávněny uplatňovat právo na místní samosprávu ve specifickém režimu prostřednictvím vyjádření k projednávaným územně plánovacím dokumentacím.

Na základě výsledků projednání byly místní zájmy městské části MČ Brno-Medlánky alespoň částečně zohledněny a Návrh pro 2. opakované veřejné projednání byl upraven.

Námítce je vyhověno částečně vymezením plochy veřejné občanské vybavenosti a promítnutím požadavků na konkretizaci využití lokality Me-1 pro další občanskou vybavenost do požadavků k řešení do vymezené ÚS-08.

Věcná podstata způsobů vypořádání předmětného podání zůstává nadále relevantní, přestože návrh nového územního plánu města Brna prošel přepracováním s ohledem na Pokyny ZMB z roku 2022 a byl uveden do jednotného standardu ÚPD dle stavebního zákona a jeho prováděcích předpisů. Výše uvedené texty je tedy nutno chápat také ve smyslu těchto úprav. Vyhodnocení doplňujeme o informaci, že v daném území došlo na základě konkrétního požadavku určeného zastupitele, který u pořizovatele uplatnil dopisem ze dne 10.3.2023, k úpravě ÚP dle výsledků ÚS Technopark. (Jde o Územní studii Technologický park, jejímž zpracovatelem je tým KAM Brno, p.o.). Změna spočívá v úpravě rozsahu vymezených funkčních ploch v rozvojové lokalitě Me-1. Dále došlo ke změně na základě konkrétního požadavku určeného zastupitele na "posouzení potřebnosti předepsaných územních studií a žádosti o vypuštění mimo jiné i ÚS-08" uplatněného dopisem z 18. září 2023. Změna spočívá ve vypuštění povinnosti pořídit ÚS-08 jako podmínku pro rozhodování o změnách v území v lokalitě Me-1. Na základě této úpravy návrhu ÚP 2024 již nelze prostřednictvím územní studie konkretizovat požadavky na využití rozvojové lokality (požadováno zpřesnění pro zeleň, občanská vybavenost, sport).

Vyhověno zůstává částečně vymezením plochy veřejné občanské vybavenosti.

## **Námítka č.25**

### **Výrok:**

Námítce se vyhovuje.

### **Odůvodnění:**

V rámci podání je požadováno vymezení propojení mezi územím Technologického parku a průmyslovou zónou v Kuřimi.

Pro dokladování transparentnosti procesu vyhodnocení podání je uvedeno také mezitímní vyhodnocení z r. 2020:

Požadavku bylo v roce 2020 vyhověno částečně, protože: „Úkolem územního plánu je vytvářet územní podmínky pro možnost umístění záměrů, nikoliv zajistit „bezproblémovou“ realizaci všech záměrů a znát podrobné technické provedení jednotlivých úseků. Obecně územní plán stanovuje základní koncepci rozvoje území obce, ochrany jeho hodnot, jeho plošného a prostorového uspořádání, uspořádání krajiny a koncepci veřejné infrastruktury a stanovuje podmínky pro využití území. Nový Územní plán města Brna (ÚPmB) pracuje s méně podrobným měřítkem hlavního výkresu 1:10 000, než tomu je u současného (1:5000).

V rámci stanovení podmínek využití ploch v kap. 6.2. a kap. 6.3.3.10 závazné textové části je umožněno umístění cyklistické infrastruktury ve všech plochách s rozdílným způsobem využití.

Z hlediska požadavku na zakreslení dalších propojení uvádíme, že v rámci cyklistické dopravy byl zvolen obecnější přístup.

Ve výkresu 2.2. Souhrnný výkres dopravy jsou vyznačeny „vybrané samostatné cyklotrasy“, kterými jsou zpřesněny záměry ze Zásad územního rozvoje Jihomoravského kraje. Ve výkresu odůvodnění O.6 Cyklistická doprava – schéma jsou k výše uvedenému jevu navíc vyznačeny „vybrané pouliční cyklotrasy“, které naznačují možná vybraná propojení území města, která však již nejsou závazná a je možné je operativně upravovat nebo dále doplňovat.

Obecně ve výkresu odůvodnění O.6 nejsou trasy vymezeny závazně a umístění jakýchkoliv cyklistických tras nebo stezek je možná v souvislosti s obecnými podmínkami uvedenými v kapitolách 6.1 až 6.5 Výroku ve všech plochách.“

Konečné vyhodnocení podání se vztahuje k výslednému řešení Návrhu nového ÚPmB:

Návrh Územního plánu města Brna pro opakované veřejné projednání (06/2021) byl upraven a požadované propojení cyklostezkou Technologický park - Kuřim bylo doplněno o tuto trasu do výkresu 2.2. a Odůvodnění.

Tímto je požadavek zohledněn.

Věcná podstata způsobů vypořádání předmětného podání zůstává nadále relevantní, přestože návrh nového územního plánu města Brna prošel přepracováním s ohledem na Pokyny ZMB z roku 2022 a byl uveden do jednotného standardu ÚPD dle stavebního zákona a jeho prováděcích předpisů. Výše uvedené texty je tedy nutno chápat také ve smyslu těchto úprav.

## **Námítka č.26**

### **Výrok:**

Námítce se vyhovuje.

### **Odůvodnění:**

V dané věci uplatnila připomínku MČ Brno-Medlánky, pořizovatel požadavku vyhověl takto:

Stávající zástavba RD ve východním konci ulice Turistická byla zahrnuta do stabilizované plochy městské zeleně Z - zámecký park- již v Konceptu nového ÚP. Existence stávající zástavby zahrnuté do jiné funkční plochy nestavební je ošetřena obecným regulativem a neznamená její vymístění a dotvoření celého území jako park.

Zástavba RD dotváří charakter území u křižovatky ulic Turistická a Hudcova a zasahuje území o rozloze cca 0,24 ha. Proto je možné pro zástavbu vymežit samostatnou stavební funkční plochu v souladu s požadavkem § 3 odst 1 vyhl. 501/2006 Sb., v platném znění.

Obdobně lze postupovat v případě zástavby komerčními objekty a v ulici Hudcova 2,2a, které zahrnují území o rozloze cca 0,31 ha.

Zpracovatel se na základě pokynu pořizovatele problematikou vymezení odpovídající stavební plochy pro zástavbu RD na ul. Turistická a zástavbu vybavenosti na ul. Hudcova znovu zabýval



*a –z pozice odborného garanta správnosti řešení– vymezil jednu stabilizovanou plochu smíšenou obytnou.*

*Ve výsledku je námitce vyhověno.*

*Věcná podstata způsobů vypořádání předmětného podání zůstává nadále relevantní, přestože návrh nového územního plánu města Brna prošel přepracováním s ohledem na Pokyny ZMB z roku 2022 a byl uveden do jednotného standardu ÚPD dle stavebního zákona a jeho prováděcích předpisů. Výše uvedené texty je tedy nutno chápat také ve smyslu těchto úprav.*

### **Námitka č.27**

#### **Výrok:**

*Námitce se nevyhovuje.*

#### **Odůvodnění:**

*Námitkou je požadováno zpevnění polní cesty spojující budovu Policie ČR a Medlánecký rybník.*

*Územní plán v souladu s § 43 odst. 1 stavebního zákona stanoví zejména základní koncepci rozvoje území obce, ochrany jeho hodnot, jeho plošného a prostorového uspořádání (dále jen "urbanistická koncepce"), uspořádání krajiny a koncepci veřejné infrastruktury atd.*

*Pro silniční dopravu územní plán stanovuje koncepci napojení a obsluhy města touto dopravou. Řešení povrchů a kvality jednotlivých komunikací je nad podrobnost řešení územního plánu.*

*Věcná podstata způsobů vypořádání předmětného podání zůstává nadále relevantní, přestože návrh nového územního plánu města Brna prošel přepracováním s ohledem na Pokyny ZMB z roku 2022 a byl uveden do jednotného standardu ÚPD dle stavebního zákona a jeho prováděcích předpisů. Výše uvedené texty je tedy nutno chápat také ve smyslu těchto úprav.*

### **Námitka č.28**

#### **Výrok:**

*Námitce se nevyhovuje.*

#### **Odůvodnění:**

*Námitkou je požadováno zpevnění polní cesty pokračující kolem Medláneckého rybníka.*

*Územní plán v souladu s § 43 odst. 1 stavebního zákona stanoví zejména základní koncepci rozvoje území obce, ochrany jeho hodnot, jeho plošného a prostorového uspořádání (dále jen "urbanistická koncepce"), uspořádání krajiny a koncepci veřejné infrastruktury atd.*

*Pro silniční dopravu územní plán stanovuje koncepci napojení a obsluhy města touto dopravou. Řešení povrchů a kvality jednotlivých komunikací je nad podrobnost řešení územního plánu.*

*Věcná podstata způsobů vypořádání předmětného podání zůstává nadále relevantní, přestože návrh nového územního plánu města Brna prošel přepracováním s ohledem na Pokyny ZMB z roku 2022 a byl uveden do jednotného standardu ÚPD dle stavebního zákona a jeho prováděcích předpisů. Výše uvedené texty je tedy nutno chápat také ve smyslu těchto úprav.*

Adresát: Magistrát města Brna, Odbor územního plánování a rozvoje, Kounicova 67, 601 676 Brno

Podatel:

Jméno a příjmení: ..... datum narození: .....

Trvale bytem: .....

Jsem – nejsem\* vlastníkem nemovitosti v ploše dotčené navrhovanou změnou (uvést parcelní číslo popisné stavby nebo identifikaci bytové či nebytové jednotky)

..... v katastrálním území: BRNO - MEDLÁNKY

Statutární město Brno

Doručeno: 24.06.2020

MMB/0296115/2020

listy: 1

přílohy:

druh:

li/sv:



mmb1es7739a13f

(\* nehodící se škrtněte)

**NÁMITKA – PŘIPOMÍNKA\*** proti Návrhu Územního plánu města Brna, jeho grafické i textové části

Vznáším námítky – připomínky označené níže křížkem:

- |     |  |     |
|-----|--|-----|
| 1   | <input checked="" type="checkbox"/> Požadujeme zásadně redukovat navrhovaný rozsah záboru zemědělského půdního fondu a navrhované navýšení zastavěnosti v k. ú. Medlánky.  | 1   |
| 2-6 | <input checked="" type="checkbox"/> Požadujeme vypuštění plánovaných komunikací: <ul style="list-style-type: none"> <li>o mezi Komínem (resp. Bystrci) a Medláňkami se zaústěním do ulice Turistické (navržené jako veřejné prostranství se zábořem ploch polí a zahrádek v lokalitě u křížku pro budoucí silnici),</li> <li>o mezi Medláňkami a Ivanovicemi od ulice V Újezdech pod kasárnami v Řečkovících (R/1),</li> <li>o mezi Technologickým parkem (ul. Purkyňovou) a ulicí Hudcovou, ústící naproti ZŠ (Me/1).</li> </ul>  | 2-6 |
| 7   | <input checked="" type="checkbox"/> Požadujeme vypuštění plánovaných územních rezerv pro komunikace: <ul style="list-style-type: none"> <li>o mezi ulicí Turistickou (od křížku) a ulicí Purkyňovou mezi Medláneckými kopci,</li> <li>o mezi ulicí Turistickou a ulicí V Újezdech.</li> </ul>  | 7   |
| 7   | <input checked="" type="checkbox"/> Nesouhlasíme s novým dopravním propojením mezi ulicemi V Újezdech a K Babě v rozvojové ploše Me-3.   | 7   |
| 8   | <input checked="" type="checkbox"/> Požadujeme změnit plánovanou výstavbu na polích mezi Medláňkami, Řečkovícemi a Ivanovicemi výhradně na méně intenzivní nízkopodlažní výstavbu do úrovně podlažnosti 2, ideálně výstavbu rodinných domů a jejich funkční komunikační napojení do území té městské části, kde je tato výstavba plánována. Požadujeme zásadní snížení intenzity využití území celých rozvojových ploch R-3 a Me-4 (méně obyvatel, méně pracovníků) a to také výrazným rozšířením ploch zeleně Z, kterých by mělo být násobně více, než je v lokalitě plánováno. | 8   |
| 9   | <input checked="" type="checkbox"/> Požadujeme v rozvojové ploše Me-4 pod ulicí V Újezdech plochu V/a2 ponechat v navrhovaném umístění podél stávající komunikace, avšak její celkový rozsah zmenšit na rozsah dle stávajícího ÚP tak, aby tato plocha začínala až za křižovatkou s ulicí Nadační; ve zbývající ploše vymezit plochu zeleně Z.   | 9   |
| 10  | <input checked="" type="checkbox"/> Požadujeme novou výstavbu v rozvojové ploše Me-4 podmínit prověřením v rámci územní studie s ohledem na přílehlou rekreačně sportovní oblast a zachování plnohodnotného prostupu do této oblasti.  | 10  |
| 11  | <input checked="" type="checkbox"/> Požadujeme zásadní snížení intenzity využití území Geofyziky a Medlánecké cihelny v rozvojové ploše R-8 (méně obyvatel, méně pracovníků), aby byl rozvoj těchto lokalit ušlechtlý pro stávající infrastrukturu Medlánek.   | 11  |
| 12  | <input checked="" type="checkbox"/> Požadujeme mezi veřejně prospěšné stavby zahrnout také komunikační propojení mezi ulicemi Rencova a Terezy Novákové pro odlehčení dopravy z Duhových Polí.   | 12  |
| 13  | <input checked="" type="checkbox"/> Požadujeme vypuštění územní rezervy pro bydlení v zahradách a polích v lokalitě B-6 při ulici Turistické a Výcházkové a vypuštění územní rezervy pro bydlení pod ulicí V Újezdech B-7.   | 13  |
| 14  | <input checked="" type="checkbox"/> Požadujeme zachovat stávající stabilizovanou plochu vysazeného a vzrostlého biokoridoru kolem Medláneckého potoka jako plochu Územního systému ekologické stability (ÚSES) – biokoridor - a dle reálného stavu masivních výsadeb kolem polní cesty na pozemku p. č. 1818 v k. ú. Medlánky vymezit plochu krajinné zeleně K.  | 14  |
| 15  | <input checked="" type="checkbox"/> Požadujeme v rámci katastru Medlánek vyčlenit funkční plochy na městských pozemcích pro domov pro seniory, sběrné středisko separovaného odpadu, školství a sport.   | 15  |
| 16  | <input checked="" type="checkbox"/> Požadujeme změnit pobytovou louku kolem tzv. Žebětínské cesty v prodloužení ulice Žebětínek (p. č. 1811 v k. ú. Medlánky) ze zemědělské plochy A na plochu krajinné zeleně K.  | 16  |
| 17  | <input checked="" type="checkbox"/> Požadujeme zachovat stávající prostup územím mezi ulicemi Turistickou a Výcházkovou a pozemky p. č. 1033/1 a 1033/12 v k. ú. Medlánky definovat dle reálného stavu jako zeleň Z, tzn. neměnit na zahrady I.  | 17  |

- 18  Požadujeme plochu vedle stromové kaple na pozemku p. č. 1353 v k. ú. Medlánky vymezit pro vzpomínkový háj s možností pohřbívání ke kořenům jako plochu V/x/h. 18
- 19  Požadujeme změnit pozemky dostupné jen cestou kolem medláneckého rybníka (p. č. 994/1, 1000/11 a další související pozemky v k. ú. Medlánky, které byly dříve plochami H) z ploch bydlení B na plochy zeleně Z nebo K nebo plochy vodní a vodohospodářské H, jak je tomu dosud. 19
- 20  Požadujeme plochu částí městských pozemků při ul. Rysova p. č. 985/1 a 985/19 v k. ú. Medlánky, kde se nachází zahrada MŠ a veřejná zeleň, ponechat jako plochy zeleně Z; v případě trvání požadavku na doplnění zástavby změnit na plochu veřejné vybavenosti V pro možnost vybudování domova pro seniory. 20
- 21  Požadujeme změnit pozemky plánované historicky jako rezerva pro novou radnici u kruhového objezdu (p. č. 985/21 a přiléhající části pozemků p. č. 985/1 a 985/2 v k. ú. Medlánky) z plochy bydlení B/r2 na plochu veřejné vybavenosti V/r2). 21
- 22  Požadujeme plochu mezi městským bytovým domem Jabloňová 22-28 a ulicí Kuřimskou ponechat plochy dle stávajícího ÚP jako zeleň Z, tzn. neměnit na bydlení B. 22
- 23  V lokalitě Technoparku v rozvojové ploše Me-1 požadujeme zredukovat navrhované plochy bydlení za parkem ve prospěch ploch zeleně, a to alespoň v rozsahu, jak s nimi počítal stávající územní plán, požadujeme v souladu se stávajícím ÚP zachovat pruh zeleně pro rozšíření Zámeckého parku směrem k budoucí zastávce tramvaje a dále jej prodloužit podél budoucí tramvajové trati Me/31 celou lokalitou Technoparku a v jejím sousedství vést plochu pro vybudování stezky pro pěší a cyklisty pro zajištění prostupnosti území z Medláněk do Králova Pole. 23
- 24  V lokalitě Technoparku v rozvojové ploše Me-1 dále požadujeme navýšení ploch zeleně alespoň na úroveň stávajícího ÚP, dále požadujeme v části této lokality blíže k Medláncům pamatovat i na veřejnou vybavenost v podobě školství, hřišť a sportovišť, aby noví obyvatelé i zaměstnanci nezhoršili již tak nedostatečnou kapacitu stávající veřejné vybavenosti v Medláncích (MŠ, ZŠ, centrum volného času, dětská hřiště, sportoviště). Požadujeme v dostupné vzdálenosti od ZŠ plochu pro sport S pro vybudování tělocvičny či malé sportovní haly, kterou by mohly využívat na tělocvik i děti základní školy, jejíž tělocvična je za hranou kapacity a brání případnému navýšení počtu žáků. 24
- 25  Požadujeme zahrnout cyklostezku spojující Technopark a Průmyslovou zónu v Kuřimi kolem kasáren v Řečkovících, Ivanovice a Českou. 25
- 26  Požadujeme respektovat reálný stav využití území a v lokalitě Zámeckého parku vymezit plochy zastavěné rodinnými domy jako plochy bydlení B/r1 a plochu pod zámkem jako plochu smíšenou obytnou C a v lokalitě Medláneckého kopce a jeho úpatí vymezit plochy zahrad I. 26

Dále doplňuji:

Co se týká odůvodnění mé připomínky/námítky, plně odkazuji na stanovisko MČ Brno-Medlánky k Návrhu Územního plánu města Brna.

V Brně dne 22.6.2020

Podpis ...



## **MMB/0296115/2020**

### **Námítka č.1**

#### **Výrok:**

Námítce se vyhovuje částečně.

#### **Odůvodnění:**

Předmětné území Medlánek má být dle dohody o vypořádání stanoviska Ministerstva životního prostředí (MŽP ČR) ke Konceptu ÚPmB ze dne 22.6.2017 z hlediska záboru ZPF řešeno dle varianty II. Konceptu ÚPmB s požadavkem na převedení rozvojové lokality Me-7 v rozsahu var. I Konceptu ÚPmB do územní rezervy pro bydlení (v Návrhu ÚPmB územní rezerva B-6) a dle podnětu samosprávy rozvojovou lokalitu Me-8 východně od komunikačního propojení řešit v rozsahu dle var. III (v Návrhu ÚPmB rozvojová lokalita Me-4) a západně od komunikačního propojení zařadit do územní rezervy pro bydlení v rozsahu dle var. II. (v Návrhu ÚPmB část územní rezervy B-7). V bezprostředním okolí měla být navazující rozvojová lokalita v MČ Brno-Řečkovice a Mokrá hora R-3 řešena obdobným způsobem - východně od komunikačního propojení rozvoj území dle var. III Konceptu ÚPmB (v Návrhu ÚPmB rozvojová lokalita R-3), západně od komunikace územní rezerva pro bydlení v rozsahu dle var. II. (v Návrhu ÚPmB část územní rezervy B-7). Tato dohodnutá řešení jsou součástí Pokynů pro vypracování Návrhu ÚPmB, které schválilo Zastupitelstvo města Brna usnesením č. ZM7/3871 na zasedání konaném dne 19. 6. 2018 (dále jen "Pokyny"). Návrhem ÚPmB jsou tak v daném území zcela naplněny Pokyny pro vypracování Návrhu ÚPmB a dotčený orgán MŽP ČR v této fázi pořizované dokumentace plně souhlasí s předloženým řešením Návrhu ÚPmB z hlediska záboru ZPF v k.ú. Medlánský, a proto není důvodné předmětné řešení měnit.

Uvádíme také, že územní rozvoj v ose Medlánský – Řečkovice – Ivanovice vyplývá ze Zadání, které je tímto způsobem konzistentně naplňováno. Tento rozvoj souvisí s trasováním D43 a předmětné územní rezervy bude možné aktivovat (převést do návrhu) pouze v případě, že bude na úrovni ZÚR JMK rozhodnuto o výsledné variantě řešení D43 na území města. Při návrhu řešení pak musí být zohledněny a zapracovány i případné další dopady a souvislosti, které nyní nelze dopředu předjímat.

Ovšem je nutné uvést, že v k.ú. Medlánský téměř nedochází v Návrhu ÚPmB k vymezení nových zastavitelných (návrhových) ploch oproti platnému ÚPmB, vyjma zastavitelných ploch na východní straně prodloužené ulice V Újezdech.

Nicméně na základě rozhodnutí Rady města Brna (RMB), které přijala na schůzi RMB č. R8/127 zahájené dne 20.1.2021 s pokračováním dne 25.1.2021, uplatnil určený zastupitel, radní pro územní plánování RNDr. Filip Chvátal, PhD. u pořizovatele připravovaného Územního plánu města Brna – Odboru územního plánování a rozvoje MMB, ve smyslu § 53 odst. (1) zákona č. 183/2006 sb., o územním plánování a stavebním řádu, ve znění pozdějších předpisů, podnět, aby vyhodnocení výsledků projednání dokončil v souladu s doporučením RMB. RMB doporučila řešení u problematických oblastí rozvoje města stěžejního charakteru.

U předmětné územní rezervy B-6 a B-7 následujícím způsobem:

„Vzhledem k tomu, že došlo na úrovni ZÚR JMK k rozhodnutí o umístění koridoru komunikace R-43 na území města Brna, je možné učinit rozhodnutí a aktivovat územní rezervy, tj. územní rezervy převést zpět do zastavitelných ploch dle projednané a vybrané varianty Konceptu ÚPmB či dílčích úprav. Aktivaci územních rezerv převedením do zastavitelných ploch však nelze v úpravě Návrhu ÚPmB před opakovaným veřejným projednáním doporučit, ale až po první aktualizaci nového ÚPmB v rámci Zprávy o uplatňování ÚPmB, případně samostatnou změnou nového ÚPmB. V Návrhu ÚPmB by tak byly územní rezervy ponechány vyjma těch, kde je na základě výsledků projednání doporučeno jejich vypuštění (např. právě předmětná B-6 a B-7).“

Na základě výše uvedeného pořizovatel dává pokyn územní rezervu B-6 a B-7 z návrhu ÚPmB vypustit v souladu s podnětem určeného zastupitele.

Věcná podstata způsobů vypořádání předmětného podání zůstává nadále relevantní, přestože návrh nového územního plánu města Brna prošel přepracováním s ohledem na Pokyny ZMB z roku 2022 a byl uveden do jednotného standardu ÚPD dle stavebního zákona a jeho prováděcích předpisů. Výše uvedené texty je tedy nutno chápat také ve smyslu těchto úprav.

## **Námítka č.2**

### **Výrok:**

Námítce se vyhovuje částečně.

### **Odůvodnění:**

Tangenciální propojení městských částí Brno-Komín a Brno - Bystrc s MČ Brno-Medlánky je dlouhodobě sledované už v platném ÚPmB, pro které je zde vymezena plocha komunikací a prostranství místního významu s navazující plochou krajinné zeleně pro možnost umístění stromořadí či jiného krajinného prvku v rekreačně využívaném území. V Návrhu nového ÚPmB se rovněž v kontinuitě se stávajícím ÚPmB vymezuje plocha veřejného prostranství, která kopíruje stávající zpevněnou cestu vedoucí přes předmětné území (agreguje částečně i návrhovou plochu krajinné zeleně KV ze stávajícího ÚPmB, což je dáno měřítkem nového ÚPmB) a která vytváří podmínky pro žádoucí prostupnost územím. Z hlediska koncepce uspořádání dopravy slouží tato plocha pro vedení samostatné cyklotrasy. Zajišťuje dopravní obsluhu pro rozvojovou část brněnské ZOO ze strany Brna-Bystrce a stabilizovaného areálu Pily ČR, dále pak stabilizovaného areálu Policie ČR a medláneckého letiště ze strany Brna-Medlánek. Převážná část území je však určena pro nestavební využití, které negeneruje dopravní zatížení. Koridor již v současné době plní funkci obsluhy navazujících pozemků a jeho vymezení je nezbytné. Jeho šířka neznamená „výstavbu“ komunikace v celé šíři, ale umožňuje „kultivaci“ nevyhovujícího stavu a doplnění např. oboustranného stromořadí a zvýšení kvality prostupnosti pro pěší a cyklisty. To, jakým způsobem bude upraven provoz na tomto propojení nebo případně rozdělení na provozně nezávislé úseky není předmětem řešení územního plánu, ale úpravy organizace dopravy, která stanoví podmínky provozu, případně zamezí průjezdu nebo omezí některé nežádoucí pohyby.

Na základě rozhodnutí Rady města Brna (RMB) konané na schůzi RMB č.R8/127 zahájené dne 20.1.2021 s pokračováním dne 25.1.2021, uplatnil určený zastupitel, radní pro územní plánování RNDr. Filip Chvátal, PhD. u pořizovatele připravovaného Územního plánu města Brna – Odboru územního plánování a rozvoje MMB, ve smyslu § 53 odst. (1) zákona č. 183/2006 sb., o územním plánování a stavebním řádu, ve znění pozdějších předpisů, podnět, aby vyhodnocení výsledků projednání dokončil v souladu s doporučením RMB. Co se týče problematické oblasti rozvoje města RMB doporučila komunikační propojení Komín - Medlánky řešit jako návrhovou plochu veřejného prostranství O s tím, že část tohoto koridoru v prostoru od odbočky k rozvojové ploše ZOO k areálu Policie ČR bude stabilizován v rozsahu platného ÚPmB (bez integrace plochy zeleně).

Věcná podstata způsobů vypořádání předmětného podání zůstává nadále relevantní, přestože návrh nového územního plánu města Brna prošel přepracováním s ohledem na Pokyny ZMB z roku 2022 a byl uveden do jednotného standardu ÚPD dle stavebního zákona a jeho prováděcích předpisů. Výše uvedené texty je tedy nutno chápat také ve smyslu těchto úprav.

Pro úplnost doplňujeme, že na základě Pokynu č. 6) "Důkladné opakované posouzení připomínek městských částí z veřejného projednání" Zastupitelstva města Brna ze dne 21.06.2022, došlo v území kolem areálu bývalého JZD k úpravě návrhu spočívající v zapracování řešení dle ÚS Komín, Palcary - jih (Ing.arch. Jenčková, 08/2022). V území jsou nově vymezeny plochy smíšené obytné všeobecné, plochy občanského vybavení veřejného a s tím spojené upravené vedení dopravní infrastruktury.

## **Námítka č.3**

### **Výrok:**

Námítce se nevyhovuje.

### **Odůvodnění:**

*V rámci podání je vysloven požadavek na vypuštění komunikačního propojení mezi Medládkami a Ivanovicemi, od ulice V Újezdech, označeným ve výkrese 2.2 jako R/1.*

*Vyhodnocení z r. 2020:*

*„Záměr R/1 má přímou souvislost s rozvojem MČ Brno-Řečkovice a MČ Brno-Ivanovice a tento záměr nelze vypustit, ale jeho podoba dozná změn.*

*V upraveném návrhu budou doplněny plochy rozvoje na k.ú. Ivanovice a záměr R/1 nebude propojován na k.ú. Medládky a bude veden v koridoru ulice Terezy Novákové (záměr R/31).“*

*Pro dokladování transparentnosti procesu vyhodnocení podání a pro úplnost uvádíme, že v předmětném území došlo ke změně. Ve výsledném řešení Návrhu nového ÚPmB byla poloha záměru R/1 upravena a záměr je připojen na ulici Žilkovu v MČ Brno-Řečkovice a Mokrý Hora. S územím MČ Brno-Medládky není propojen.*

*Tato změna však nemá vliv na podstatu vyhodnocení požadavku podatele.*

*Věcná podstata způsobů vypořádání předmětného podání zůstává nadále relevantní, přestože návrh nového územního plánu města Brna prošel přepracováním s ohledem na Pokyny ZMB z roku 2022 a byl uveden do jednotného standardu ÚPD dle stavebního zákona a jeho prováděcích předpisů. Výše uvedené texty je tedy nutno chápat také ve smyslu těchto úprav.*

### **Námítka č.4**

#### **Výrok:**

*Námítce se vyhovuje částečně.*

#### **Odůvodnění:**

*V rámci podání je požadováno vypuštění plánované komunikace mezi Technologickým parkem (ul. Purkyňovou a ulicí Hudcovou, ústící naproti ZŠ (záměr Me/1).*

*Pro dokladování transparentnosti procesu vyhodnocení podání je uvedeno také mezitímní vyhodnocení z r. 2020:*

*Požadavku nebylo v roce 2020 vyhověno, protože: „ÚPmB vymezuje doplnění komunikaci sběrného významu Me/1 z ul. Purkyňova do ul. Hudcova, která je nezbytná pro rozvoj lokality Technologický park Me-1. Společně s další komunikační sítí v navazujícím území doplňuje dopravní skelet pro odvedení dopravy z této části území.“*

*Konečné vyhodnocení podání se vztahuje k výslednému řešení Návrhu nového ÚPmB:*

*Návrh Územního plánu města Brna pro opakované veřejné projednání (06/2021) byl upraven. Záměr Me/1 byl přetrasován do souběžné polohy s ulicí Hradeckou. Do ulice Hudcovy naproti ZŠ tedy není připojen.*

*Tímto je požadavek zohledněn.*

*Pro úplnost doplňujeme, že ačkoli byla sběrná komunikace Me/1 vypuštěna, zůstává navržena místní komunikace v rámci plochy veřejného prostranství.*

*Věcná podstata způsobů vypořádání předmětného podání zůstává nadále relevantní, přestože návrh nového územního plánu města Brna prošel přepracováním s ohledem na Pokyny ZMB z roku 2022 a byl uveden do jednotného standardu ÚPD dle stavebního zákona a jeho prováděcích předpisů. Výše uvedené texty je tedy nutno chápat také ve smyslu těchto úprav.*

### **Námítka č.5**

#### **Výrok:**

*Námítce se nevyhovuje.*

#### **Odůvodnění:**

*Návrh ÚPmB (6/2020) vymezil O-6 jako územní rezervu k prověření možnosti napojení lokality bydlení vymezené v územní rezervě B-6 na komunikační síť ve směru Medládky (Technologický park) - Hudcova - Řečkovice - Ivanovice tak, aby byl přiměřeně doplněn*



chybějící dopravní skelet, přičemž je možné aktivovat územní rezervu pouze v případě, že bude na úrovni ZÚR JMK rozhodnuto o trasování D43 na území města Brna.

Nicméně na základě rozhodnutí Rady města Brna (RMB), které přijala na schůzi RMB č.R8/127 zahájené dne 20.1.2021 s pokračováním dne 25.1.2021, uplatnil určený zastupitel, radní pro územní plánování RNDr. Filip Chvátal, PhD. u pořizovatele připravovaného Územního plánu města Brna – Odboru územního plánování a rozvoje MMB, ve smyslu § 53 odst. (1) zákona č. 183/2006 sb., o územním plánování a stavebním řádu, ve znění pozdějších předpisů, podnět, aby vyhodnocení výsledků projednání dokončil v souladu s doporučením RMB. RMB doporučila řešení u problematických oblastí rozvoje města stěžejního charakteru. u předmětné územní rezervy O-6 následujícím způsobem:

„Vzhledem k tomu, že došlo na úrovni ZÚR JMK k rozhodnutí o umístění koridoru komunikace R-43 (S43) na území města Brna, je možné učinit rozhodnutí a aktivovat územní rezervy tj. územní rezervy převést zpět do zastavitelných ploch dle projednané a vybrané varianty Konceptu ÚPmB či dílčích úprav. Aktivaci územních rezerv převedením do zastavitelných ploch však nelze v úpravě Návrhu ÚPmB před opakovaným veřejným projednáním doporučit, ale až po první aktualizaci nového ÚPmB v rámci Zprávy o uplatňování ÚPmB, případně samostatnou změnou nového ÚPmB. V Návrhu ÚPmB by tak byly územní rezervy ponechány vyjma těch, kde je na základě výsledků projednání doporučeno jejich vypuštění.

Vzhledem k nesouhlasu s původním vedením územní rezervy O-5 a výše uvedenému doporučení RMB na vypuštění koridoru územní rezervy O-6 a O-5 centrem Medlánek byla následně naznačena možnost změny jejího trasování. Jejich úpravu však nebylo možné z časových důvodů prověřit v potřebné podrobnosti a s podrobnějším vyhodnocením dopadů a vlivů na území.

Aby bylo možné podrobněji prověřit toto území jednak z hlediska koncepce dopravy (Odboru dopravy MMB) a z hlediska územních dopadů (Odboru územního plánování a rozvoje MMB), bylo z pozice pořizovatele rozhodnuto o potřebě jejího dalšího vymezení.

Z tohoto důvodu bude územní rezerva O-6 v Návrhu ponechána beze změny a územní rezerva O-5 bude upravena do koridoru v návaznosti od územní rezervy O-6 po propojení se záměrem R/1.

Závěrem uvádíme, že vzhledem k tomu, že se jedná pouze o územní rezervy, tak aktuálně nedochází k žádné změně ÚPmB v souvislosti s těmito dopravními koridory. Po zpracování podrobnějších prověřovacích studií budou vyhodnoceny dopady do území a až následně na základě doporučení bude rozhodnuto o těchto územních rezervách a případném konkrétním vedení tohoto komunikačního propojení.

Věcná podstata způsobů vypořádání předmětného podání zůstává nadále relevantní, přestože návrh nového územního plánu města Brna prošel přepracováním s ohledem na Pokyny ZMB z roku 2022 a byl uveden do jednotného standardu ÚPD dle stavebního zákona a jeho prováděcích předpisů. Výše uvedené texty je tedy nutno chápat také ve smyslu těchto úprav.

## **Námítka č.6**

### **Výrok:**

Námítce se vyhovuje částečně.

### **Odůvodnění:**

Návrh ÚPmB (6/2020) vymezil O-5 centrem Medlánek jako územní rezervu k prověření možnosti napojení lokality bydlení vymezené v územní rezervě B-6 na komunikační síť ve směru Medlánský park (Technologický park) - Hudcova - Řečkovice - Ivanovice tak, aby byl přiměřeně doplněn chybějící dopravní skelet.

Dále viz odůvodnění námítky č.5

Věcná podstata způsobů vypořádání předmětného podání zůstává nadále relevantní, přestože návrh nového územního plánu města Brna prošel přepracováním s ohledem na Pokyny ZMB z roku 2022 a byl uveden do jednotného standardu ÚPD dle stavebního zákona a jeho prováděcích předpisů. Výše uvedené texty je tedy nutno chápat také ve smyslu těchto úprav.

## **Námítka č.7**

### **Výrok:**

Námítce se vyhovuje.

### **Odůvodnění:**

V rámci podání je požadováno zrušení dopravního propojení mezi ulicemi V Újezdech a K Babě v rozvojové ploše Me-3.

Původní vyhodnocení z r. 2020:

„Komunikace v ulici V Újezdech je vymezena plochou dopravní infrastruktury D, komunikace v ulici K Babě je vyznačeno plochou veřejného prostranství. Rozvojová lokalita Me-3 není s ulicí V Újezdech přímo propojena. Přímé propojení je možné v rámci obecných podmínek využití území, ovšem vzhledem k realizované zástavbě je obtížně realizovatelné a nevhodné. V rámci prostupnosti území je vhodné do karty lokality doplnit podmínku propojení pouze pro pěší a cyklisty.“

Pro dokladování transparentnosti procesu vyhodnocení podání a pro úplnost uvádíme, že v předmětném území došlo ke změně. Ve výsledném řešení Návrhu nového ÚPmB byla poloha záměru R/1 upravena a na k.ú. Medlánky již není vymezen. Komunikace v ulici V Újezdech již není vymezena plochou dopravní infrastruktury D, ale plochou veřejných prostranství. V kartě rozvojové lokality Me-3 je doplněna podmínka zajištění prostupu územím pro pěší a cyklisty.

Tato změna však nemá vliv na podstatu původního vyhodnocení podání.

Věcná podstata způsobů vypořádání předmětného podání zůstává nadále relevantní, přestože návrh nového územního plánu města Brna prošel přepracováním s ohledem na Pokyny ZMB z roku 2022 a byl uveden do jednotného standardu ÚPD dle stavebního zákona a jeho prováděcích předpisů. Výše uvedené texty je tedy nutno chápat také ve smyslu těchto úprav.

## **Námítka č.8**

### **Výrok:**

Námítce se vyhovuje částečně.

### **Odůvodnění:**

Podatel požaduje změnit plánovanou výstavbu na polích mezi Medládkami, Řečkovice a Ivanovicemi (rozvojové lokality R-3 a Me-4) výhradně na méně intenzivní nízkopodlažní zástavbu, případně požaduje významné rozšíření ploch zeleně.

Rozvojová lokalita Me-4 bude na základě doporučení samosprávy města k vypořádání námitek a připomínek doručených k projednanému Návrhu nového ÚP upravena následovně: Návrhové stavební plochy bydlení (B) a smíšená obytná (C) budou vymezeny jako plocha zemědělská (A). Zůstane tak zachováno stávající funkční využití dle platného ÚPmB – pro zemědělský půdní fond. Původně vymezená plocha městské zeleně pro nový park nebude vymezena. Rozvojová lokalita Me-4 bude zredukována a zůstane pouze jižní část s návrhovými plochami pro veřejnou vybavenost (V).

Rozvojová lokalita R-3 měla původně zůstat bez úprav. Věcný obsah námítky k rozvojové lokalitě R-3 byl však uplatněn opakovaně při 1. opakovaném veřejném projednání. Podnět na změnu regulativu u předmětné plochy B/k3 na B/r2 podala mimo jiné MČ Brno-Řečkovice a Mokrý Hora. Určený zastupitel RNDr. Filip Chvátal, PhD. dle § 53 odst. (1) stavebního zákona uplatnil v procesu vyhodnocování výsledků projednání dopisem č.j. MMB/0477610/2021 ze dne 13.9.2021 na základě doporučení RMB R8/168 konané dne 1.9.2021 podnět na zohlednění místních zájmů MČ Brno-Řečkovice a Mokrý Hora a to u plochy bydlení v lokalitě Díly (mezi areálem kasáren a zástavbou v ul. Žilkova) snížit výšku zástavby na 2; tj. na místo uvedené B/k3 změnit regulativ na B/r2. Městské části jsou dle Statutu města Brna oprávněny uplatňovat právo na místní samosprávu ve specifickém režimu prostřednictvím vyjádření k projednávaným územně plánovacím dokumentacím.

Na základě výsledků projednání byly místní zájmy městské části Brno-Řečkovice zohledněny a Návrh pro druhé veřejné opakované projednání bude upraven (u předmětné plochy dojde

ke změně regulativu z B/k3 na B/r2 a k vymezení plochy smíšené obytné C/k3 podél budoucí městské třídy). Touto úpravou je částečně reagováno také na požadavek podatele.

V rámci předmětné lokality je v aktuálním návrhu ÚPmB samostatně vymezena jedna plocha městské zeleně a o dalších se neuvažuje. Platí však to, že u ploch bydlení i ploch smíšených obytných je dle regulativu povinnost dodržet minimální plochu zeleně v rozsahu 30 % pro disponibilní pozemky stavebního záměru. Zeleň tedy musí být, jak požaduje podatel, výraznou součástí ploch C.

Věcná podstata způsobů vypořádání předmětného podání zůstává nadále relevantní, přestože návrh nového územního plánu města Brna prošel přepracováním s ohledem na Pokyny ZMB z roku 2022 a byl uveden do jednotného standardu ÚPD dle stavebního zákona a jeho prováděcích předpisů. Výše uvedené texty je tedy nutno chápat také ve smyslu těchto úprav.

### **Námítka č.9**

#### **Výrok:**

Námítce se vyhovuje.

#### **Odůvodnění:**

Plochy pro veřejnou vybavenost v rozvojové lokalitě Me-4 jsou určeny pro výstavbu MŠ. V dotčeném území se vyskytují převážně plochy bydlení. Rozvojová lokalita proto řeší doplnění ploch veřejné vybavenosti na severním okraji MČ Medlánky, které navážou na přírodně rekreační území kolem Medláneckého rybníka. MČ Medlánky dlouhodobě postrádá novou mateřskou školu, část plochy pro veřejnou vybavenost je proto vhodné využít právě tímto účelem. Z toho důvodu je vhodné ponechat pro ni vymezené plochy.

Věcná podstata způsobů vypořádání předmětného podání se mění, a to i ve vazbě na skutečnost, že návrh nového územního plánu města Brna prošel přepracováním s ohledem na Pokyny ZMB z roku 2022 a byl uveden do jednotného standardu ÚPD dle stavebního zákona a jeho prováděcích předpisů, tj. výše uvedené texty je nutno chápat ve smyslu těchto úprav.

Vyhodnocení se mění takto:

V daném území došlo na základě nového požadavku místní samosprávy městské části Brno-Medlánky k úpravě návrhu spočívající v úpravě rozsahu vymezené rozvojové lokality Me-4. Rozvojová lokalita byla redukována a mezi poldrem a veřejným prostranstvím – pokračování ul. Nadační byla ponechána plocha zeleně; z tohoto důvodu je možné námítce vyhovět.

### **Námítka č.10**

#### **Výrok:**

Námítce se nevyhovuje.

#### **Odůvodnění:**

Požadujete pro rozvojovou lokalitu Me-4 podmínku prověření územní studií. Jako důvod uvádíte především prostup do sousedících rekreačních a sportovních oblastí.

Podmínka tohoto prostupu je uvedena v kartě lokalit, nemůže být tedy opomenuta. Územní studie se předepisuje zpravidla ve větších rozvojových plochách pro řešení vybraných problémů, případně pro variantní řešení. Na své náklady může územní studii zpracovat také ten, který změnu v území inicioval a realizuje ji. Plocha této lokality je však pro zadání samostatné územní studie příliš malá a okruh problémů příliš omezený na to, aby se nová výstavba ÚS podmiňovala.

Rozsah rozvojové lokality Me-4 byl oproti původnímu návrhu podstatně zmenšen.

Věcná podstata způsobů vypořádání předmětného podání zůstává nadále relevantní, přestože návrh nového územního plánu města Brna prošel přepracováním s ohledem na Pokyny ZMB z roku 2022 a byl uveden do jednotného standardu ÚPD dle stavebního zákona a jeho prováděcích předpisů. Výše uvedené texty je tedy nutno chápat také ve smyslu těchto úprav.



### **Námitka č.11**

#### **Výrok:**

*Námitce se nevyhovuje.*

#### **Odůvodnění:**

*Pro lokalitu R-8 požadujete zásadní snížení intenzity využití území. Uprostřed stabilizovaných ploch pro bydlení se nachází zahrádkářská kolonie, nevyužívané objekty a výšková stavba bývalé Geofyziky.*

*Návrh nového ÚP počítá s využitím zahrádek pro plochu veřejné městské zeleně, která může plnit i funkci veřejného prostranství. Zbytek ploch je určený pro bydlení nebo jako plocha smíšená obytná s volnou zástavbou s výškovou úrovní v/3 (6-16 m). Toto je nejnižší možná výšková úroveň vhodná pro městskou zástavbu, obytná sídliště a areály. Nižší zástavba s nižší intenzitou osídlení 1 nebo 2 je vhodná pro rezidenční nízkopodlažní zástavbu, tedy samostatné nebo řadové rodinné domy. Nově navrhovaná zástavba bude navazovat svým charakterem spíše na zástavbu mezi ulicemi Podpěrova a Jabloňová také s výškovou úrovní v3. Větší výšková úroveň v/5 je navržena pouze pro stávající výškovou budovu Geofyziky. Snižování výškové úrovně zástavby pod úroveň 3 a s tím snižování intenzity využití území není možné. Výšková úroveň 3 je pro volnou bytovou zástavbu nejnižší možná, nižší zástavba rodinnými domy (rezidenční zástavba) v lokalitě není vhodná.*

*Věcná podstata způsobů vypořádání předmětného podání zůstává nadále relevantní, přestože návrh nového územního plánu města Brna prošel přepracováním s ohledem na Pokyny ZMB z roku 2022 a byl uveden do jednotného standardu ÚPD dle stavebního zákona a jeho prováděcích předpisů. Výše uvedené texty je tedy nutno chápat také ve smyslu těchto úprav.*

### **Námitka č.12**

#### **Výrok:**

*Námitce se nevyhovuje.*

#### **Odůvodnění:**

*V rámci námítky je požadavek na vymezení propojení ulice Renčovy a Terezy Novákové formou veřejně prospěšných staveb.*

*Ve výkresu 2.2 Souhrnný výkres dopravy a 3.0 Veřejně prospěšných staveb jsou vymezeny plochou dopravní infrastruktury D prvky systému komunikací, tvořící základní komunikační systém města Brna (komunikace sběrné, nadsběrné, rychlostní a dálnice).*

*Komunikace, které jsou vymezeny plochou veřejných prostranství jsou součástí místní sítě a zajišťují doplňkové propojení v rámci městské části. Tímto způsobem je vyznačeno i propojení Renčova – Terezy Novákové.*

*Z hlediska nastavených principů vyznačení prvků (viz výše) nelze požadavku na doplnění vymezení propojení Renčova – Terezy Novákové ve výkresu 2.2 a 3.0 vyhovět, protože se jedná především o síť obslužných komunikací vymezených plochou veřejných prostranství.*

*Věcná podstata způsobů vypořádání předmětného podání zůstává nadále relevantní, přestože návrh nového územního plánu města Brna prošel přepracováním s ohledem na Pokyny ZMB z roku 2022 a byl uveden do jednotného standardu ÚPD dle stavebního zákona a jeho prováděcích předpisů. Výše uvedené texty je tedy nutno chápat také ve smyslu těchto úprav.*

### **Námitka č.13**

#### **Výrok:**

*Námitce se vyhovuje.*

#### **Odůvodnění:**

*Předmětem námítky je požadavek na vypuštění územních rezerv pro bydlení B-6 a B-7.*

*Předmětné území Medlánek má být dle dohody o vypořádání stanoviska Ministerstva životního prostředí (MŽP ČR) ke Konceptu ÚPmB ze dne 22.6.2017 z hlediska záboru ZPF řešeno dle varianty II. Konceptu ÚPmB s požadavkem na převedení rozvojové lokality Me-7 v rozsahu var. I Konceptu ÚPmB do územní rezervy pro bydlení (v Návrhu ÚPmB územní rezerva B-6)*

a dle podnětu samosprávy rozvojem lokalitu Me-8 východně od komunikačního propojení řešit v rozsahu dle var. III (v Návrhu ÚPmB rozvojová lokalita Me-4) a západně od komunikačního propojení zařadit do územní rezervy pro bydlení v rozsahu dle var. II. (v Návrhu ÚPmB část územní rezervy B-7). V bezprostředním okolí měla být navazující rozvojová lokalita v MČ Brno-Řečkovice a Mokrá hora R-3 řešena obdobným způsobem - východně od komunikačního propojení rozvoj území dle var. III Konceptu ÚPmB (v Návrhu ÚPmB rozvojová lokalita R-3), západně od komunikace územní rezerva pro bydlení v rozsahu dle var. II. (v Návrhu ÚPmB část územní rezervy B-7). Tato dohodnutá řešení jsou součástí Pokynů pro vypracování Návrhu ÚPmB, které schválilo Zastupitelstvo města Brna usnesením č. ZM7/3871 na zasedání konaném dne 19. 6. 2018 (dále jen "Pokyny"). Návrhem ÚPmB jsou tak v daném území zcela naplněny Pokyny pro vypracování Návrhu ÚPmB a dotčený orgán MŽP ČR v této fázi pořizované dokumentace plně souhlasí s předloženým řešením Návrhu ÚPmB z hlediska záboru ZPF v k.ú. Medláanky, a proto není důvodné předmětné řešení měnit.

Uvádíme také, že územní rozvoj v ose Medláanky – Řečkovice – Ivanovice vyplývá ze Zadání, které je tímto způsobem konzistentně naplňováno. Tento rozvoj souvisí s trasováním D43 a předmětné územní rezervy bude možné aktivovat (převést do návrhu) pouze v případě, že bude na úrovni ZÚR JMK rozhodnuto o výsledné variantě řešení D43 na území města. Při návrhu řešení pak musí být zohledněny a zapracovány i případné další dopady a souvislosti, které nyní nelze dopředu předjímat.

Ovšem je nutné uvést, že v k.ú. Medláanky téměř nedochází v Návrhu ÚPmB k vymezení nových zastavitelných (návrhových) ploch oproti platnému ÚPmB, vyjma zastavitelných ploch na východní straně prodloužené ulice V Újezdech.

Nicméně na základě rozhodnutí Rady města Brna (RMB), které přijala na schůzi RMB č. R8/127 zahájené dne 20.1.2021 s pokračováním dne 25.1.2021, uplatnil určený zastupitel, radní pro územní plánování RNDr. Filip Chvátal, PhD. u pořizovatele připravovaného Územního plánu města Brna – Odboru územního plánování a rozvoje MMB, ve smyslu § 53 odst. (1) zákona č. 183/2006 sb., o územním plánování a stavebním řádu, ve znění pozdějších předpisů, podnět, aby vyhodnocení výsledků projednání dokončil v souladu s doporučením RMB. RMB doporučila řešení u problematických oblastí rozvoje města stěžejního charakteru. u předmětné územní rezervy B-6 a B-7 následujícím způsobem:

„Vzhledem k tomu, že došlo na úrovni ZÚR JMK k rozhodnutí o umístění koridoru komunikace R-43 na území města Brna, je možné učinit rozhodnutí a aktivovat územní rezervy tj. územní rezervy převést zpět do zastavitelných ploch dle projednané a vybrané varianty Konceptu ÚPmB či dílčích úprav. Aktivaci územních rezerv převedením do zastavitelných ploch však nelze v úpravě Návrhu ÚPmB před opakovaným veřejným projednáním doporučit, ale až po první aktualizaci nového ÚPmB v rámci Zprávy o uplatňování ÚPmB, případně samostatnou změnou nového ÚPmB. V Návrhu ÚPmB by tak byly územní rezervy ponechány vyjma těch, kde je na základě výsledků projednání doporučeno jejich vypuštění.

Na základě výše uvedeného pořizovatel dává pokyn územní rezervu B-6 a B-7 z návrhu ÚPmB vypustit v souladu s podnětem určeného zastupitele.

Věcná podstata způsobů vypořádání předmětného podání zůstává nadále relevantní, přestože návrh nového územního plánu města Brna prošel přepracováním s ohledem na Pokyny ZMB z roku 2022 a byl uveden do jednotného standardu ÚPD dle stavebního zákona a jeho prováděcích předpisů. Výše uvedené texty je tedy nutno chápat také ve smyslu těchto úprav.

#### **Námítka č.14**

##### **Výrok:**

Námítce se nevyhovuje.

##### **Odůvodnění:**

Vymezení územního systému ekologické stability (ÚSES) je v Návrhu ÚPmB v souladu s odborným oborovým dokumentem – plánem ÚSES, který je nezbytným podkladem pro vymezení ÚSES v ÚPD. Dle plánu ÚSES jsou v předmětné lokalitě vymezeny interakční prvky, které nahrazují lokální biokoridor ve dně údolí Medláneckého potoka nad Medláankami vymezený v platném ÚPmB. K hlavním důvodům nahrazení předmětného biokoridoru

*interakčními prvky patří jeho nízký biogeografický význam bez možnosti začlenění do ucelené hydrofilní větve místního ÚSES s vymezením funkčně odpovídajících biocenter.*

*Pro informaci uvádíme, že interakční prvek je obecně doplňkovou skladebnou částí lokálního ÚSES, která posiluje interakci ekologicky stabilnějších a méně stabilních ekosystémů, a tím ty méně stabilní pomáhá stabilizovat. Konkrétně zprostředkovává příznivé působení lokálních (místních) biocenter a biokoridorů na okolní, ekologicky méně stabilní krajinu. Skutečnost, že jde o doplňkové skladebné části místního ÚSES, znamená, že představují doplněk k vymezení biocenter a biokoridorů a není až tak podstatná jejich funkce pro ochranu přirozeného genofondu. Vymezování interakčních prvků není na rozdíl od biocenter a biokoridorů nikterak vázáno na biogeografické členění krajiny, a naopak daleko více vychází z aktuálního stavu krajiny. Návrh soustavy interakčních prvků má v zásadě doporučující charakter a nemá zákonnou podporu.*

*Ve vztahu k územnímu plánu jsou interakční prvky obecně "podměrečnou" kategorií, tj. takovou kategorií prvků, jejichž vymezení je pod rozlišovací možností územního plánu a povinnost jeho vymezení ani nevyplývá z právních předpisů. Nicméně o existenci interakčních prvků či o existenci jejich návrhu by měl mít zpracovatel územně plánovací dokumentace povědomí, aby svým řešením zbytečně funkční prvky nelikvidoval a u dosud neexistujících či nedostatečně funkčních neznemožnil provedení navržených opatření.*

*Na základě uvedeného je zřejmý důvod, pro který v dané lokalitě není v Návrhu ÚPmB vymezena a ani není vhodné vymezovat skladebnou část ÚSES – lokální biokoridor. Nicméně zpracovatel svým návrhem – vymezením příslušných ploch návrhové zeleně v předmětné lokalitě zajistil další existenci a funkčnost daných interakčních prvků.*

*V případě pozemku p.č. 1818 k.ú. Medlánky uvádíme, že by se jeho vymezením jako samostatné plochy krajinné zeleně vytvořila podměrečná plocha, která nemá zákonné ani koncepční opodstatnění, protože předmětné krajinné prvky s ekologicko-stabilizační a také estetickou funkcí v podobě aleje jsou přirozenou součástí mimoprodukčních funkcí zemědělské plochy (viz Odůvodnění Návrhu ÚPmB). Pro informaci ještě uvádíme, že na základě požadavku a dohody s dotčeným orgánem Odborem životního prostředí Magistrátu města Brna, bude do závazné textové části doplněna regulace zajišťující větší a zřejmější ochranu výše uvedených krajinných prvků. V souvislosti s plánovanou budoucí urbanizací území není vymezení ploch krajinné zeleně žádoucí; vymezení těchto ploch má význam ve volné krajině.*

*Věcná podstata způsobů vypořádání předmětného podání zůstává nadále relevantní, přestože návrh nového územního plánu města Brna prošel přepracováním s ohledem na Pokyny ZMB z roku 2022 a byl uveden do jednotného standardu ÚPD dle stavebního zákona a jeho prováděcích předpisů. Výše uvedené texty je tedy nutno chápat také ve smyslu těchto úprav.*

### **Námítka č.15**

#### **Výrok:**

*Námítce se nevyhovuje.*

#### **Odůvodnění:**

*Objekty a plochy pro plnění funkce veřejné vybavenosti a sportu mohou být připuštěny i v plochách pro bydlení B nebo smíšených obytných C.*

*Sběrná střediska odpadů nejsou vzhledem ke svému charakteru a rozloze v územním plánu vymezena. Umístění sběrných středisek odpadů statutárního města Brna je přípustné v plochách bydlení, smíšených obytných, komerční vybavenosti, nákupních a zábavních center a zvláštních areálů, výroby a skladování, lehké výroby, podmíněně přípustné v plochách technické infrastruktury, dopravní infrastruktury a na veřejném prostranství, pokud toto umístění nenaruší jejich funkci.*

*Námítce je vyhověno jiným způsobem.*

*Věcná podstata způsobů vypořádání předmětného podání zůstává nadále relevantní, přestože návrh nového územního plánu města Brna prošel přepracováním s ohledem na Pokyny ZMB*



*z roku 2022 a byl uveden do jednotného standardu ÚPD dle stavebního zákona a jeho prováděcích předpisů. Výše uvedené texty je tedy nutno chápat také ve smyslu těchto úprav.*

### **Námítka č.16**

#### **Výrok:**

*Námítce se vyhovuje.*

#### **Odůvodnění:**

*Skutečný způsob využití předmětného pozemku, tj. pobytová louka s ekologickou, komunikační a rekreační funkcí je realizovatelný a přípustný i v rámci plochy zemědělské, a to zejména z důvodu, že plní mimoprodukční funkce zemědělské plochy. Dané využití je také v souladu s § 18 odst. (5) stavebního zákona, jehož záměry Návrh ÚPmB z důvodu veřejného zájmu nevylučuje.*

*Nicméně vzhledem k tomu, že je předmětný pozemek ve vlastnictví Statutárního města Brna, jeho grafická čitelnost je v měřítku zpracování nového ÚPmB, skutečné využití nejlépe reflektuje právě plocha krajinné zeleně a pozemek nebude tvořit nesmyslnou enklávu v daném území, protože plynule navazuje na okolní plochy krajinné zeleně, jeví se důvodné změnit pozemek na plochu krajinné zeleně "K".*

*Věcná podstata způsobů vypořádání předmětného podání zůstává nadále relevantní, přestože návrh nového územního plánu města Brna prošel přepracováním s ohledem na Pokyny ZMB z roku 2022 a byl uveden do jednotného standardu ÚPD dle stavebního zákona a jeho prováděcích předpisů. Výše uvedené texty je tedy nutno chápat také ve smyslu těchto úprav.*

### **Námítka č.17**

#### **Výrok:**

*Námítce se nevyhovuje.*

#### **Odůvodnění:**

*Předmětem námítky je požadavek na zachování stávajícího prostupu územím mezi ul. Turistickou a Vycházkovou a z toho důvodu pozemky parc.č. 1033/1 a 1033/12, k.ú. Medlánky definovat jako zeleň Z, tj. neměnit na plochu zahrádek I. Námítce nelze zcela vyhovět, neboť se jedná o pozemky v soukromém vlastnictví, kdy jeho vlastníci požadují jiné funkční využití, kterému nelze v současné době vyhovět. To však nevylučuje i v plochách zahrádek zachovat stávajícího prostup územím, pokud bude na tomto řešení s vlastníkem pozemků nalezena shoda. Pro informaci závěrem uvádíme fakt, že dle obecných podmínek závazné části „Návrhu ÚPmB (2020)“: „Záměry na změny v území musí zachovávat a posilovat prostupnost v území; ve stabilizovaných plochách musí být zachovány pěší trasy zajišťující průchodnost území a přístup k jednotlivým pozemkům. V plochách změn musí být navrhována řešení, která zajistí prostupnost v území, zejména návaznost na zastavěné území či zastavitelné plochy nebo pěší průchodnost do krajiny.“, a dále „Stavby a zařízení dopravní a technické infrastruktury lze umístit ve všech typech ploch s rozdílným způsobem využití. V případě ploch zástavby lze stavby a zařízení dopravní infrastruktury umístit, pokud záměr není zjevně nepřiměřený vůči návazným či dotčeným plochám. V případě volných ploch lze stavby a zařízení dopravní a technické infrastruktury umístit za podmínky minimalizace jejich plošného a prostorového střetu s příslušnou plochou a minimalizace negativního vlivu na funkčnost plochy vyplývající z hlavního využití, pokud není v podmínkách využití typů ploch stanoveno jinak.“, a také „Veřejná prostranství lze umístit ve všech typech ploch s rozdílným způsobem využití.“*

*Na základě uvedeného je zřejmé, že není nutná požadovaná změna funkčního využití pro zajištění prostupu, která by jako taková měla být zajištěna regulacemi území danými v textové části Návrhu ÚPmB (2020).*

*Věcná podstata způsobů vypořádání předmětného podání zůstává nadále relevantní, přestože návrh nového územního plánu města Brna prošel přepracováním s ohledem na Pokyny ZMB z roku 2022 a byl uveden do jednotného standardu ÚPD dle stavebního zákona a jeho prováděcích předpisů. Výše uvedené texty je tedy nutno chápat také ve smyslu těchto úprav.*

### **Námitka č.18**

#### **Výrok:**

Námitce se vyhovuje.

#### **Odůvodnění:**

Skutečný stav (stromová kaple sloužící jako místo spočinutí a rozjímání na procházkách, k venkovním bohoslužbám, k oddávání snoubenců v přírodě nebo třeba pro pořádání koncertů a určené pro širokou veřejnost), a předpokládaný způsob využití předmětného pozemku (vzpomínkový háj s možností pohřbívání ke kořenům) neodpovídá funkčnímu využití navrženému v Návrhu ÚPmB pro plochy zahrádek "I". Vzhledem k tomu, že se část výše uvedených aktivit v daném místě realizuje již nyní, nepředpokládá se konfliktní působení na okolní plochy. Dále uvádíme, že se jedná o pozemky ve vlastnictví města Brna a jde o záměr městské části podporovaný městem. Na základě uvedeného je vhodné vymezit předmětný pozemek p.č. 1353 v k.ú. Medlánky na plochu, která nejlépe reflektuje reálný i budoucí způsob využití a to na plochu veřejné vybavenosti „V/x/h (Ize považovat za plochu v krajině bez nutnosti navázání této plochy na plochu veřejného prostranství).

Věcná podstata způsobů vypořádání předmětného podání zůstává nadále relevantní, přestože návrh nového územního plánu města Brna prošel přepracováním s ohledem na Pokyny ZMB z roku 2022 a byl uveden do jednotného standardu ÚPD dle stavebního zákona a jeho prováděcích předpisů. Výše uvedené texty je tedy nutno chápat také ve smyslu těchto úprav.

### **Námitka č.19**

#### **Výrok:**

Námitce se vyhovuje částečně.

#### **Odůvodnění:**

V dané věci uplatnila připomínku MČ Brno-Medlánky, pořizovatel požadavku vyhověl takto: Pozemek parc. č. 1000/11 k. ú. Medlánky je dle platného ÚPmB sice součástí plochy vodohospodářské, dle stavu v území je také spolu s pozemkem parc. č.1012/12 zahrnut do společného oplocení u RD Rysova 2b, s přístupem z ulice Rysova. Jejich vymezení jako součást stabilizované plochy B/r2 je žádoucí.

Oproti tomu pozemek parc. č. 994/1 a s ním i pozemky parc. č. .994/2, 994/3, 984/5, 1012/11 a 1012/20 k. ú. Medlánky jsou dle platného ÚPmB součástí plochy vodohospodářské, dle stavu v území jsou přístupné pouze cestou kolem rybníka a nesouvisejí s nemovitostí určenou pro bydlení. Není proto důvod je nyní v novém ÚP zahrnovat do stabilizované plochy bydlení, využití pozemků takovému funkčnímu využití neodpovídá. V tomto rozsahu se tímto námitce částečně vyhovuje.

Věcná podstata způsobů vypořádání předmětného podání zůstává nadále relevantní, přestože návrh nového územního plánu města Brna prošel přepracováním s ohledem na Pokyny ZMB z roku 2022 a byl uveden do jednotného standardu ÚPD dle stavebního zákona a jeho prováděcích předpisů. Výše uvedené texty je tedy nutno chápat také ve smyslu těchto úprav.

### **Námitka č.20**

#### **Výrok:**

Námitce se vyhovuje.

#### **Odůvodnění:**

V dané věci uplatnila připomínku MČ Brno-Medlánky, pořizovatel požadavku vyhověl takto: Na částech pozemků v majetku smB parc. č. 985/1 a 985/19 k. ú. Medlánky při ulici Rysova je v ÚP vymezena plocha ke stavebnímu využití pro bydlení, stejně tak je na části pozemků návrhová plocha městské zeleně. Pořizovatel preferuje ponechat možnost stavebního využití, tj. nevymezovat zde pouze plochu zeleně. Ta je vyjádřena na částech pozemků v rozsahu návrhové plochy Z. Byť je MČ preferované stavební využití pro domov pro seniory přípustné i v ploše bydlení, garancí takového cílového využití je právě plocha veřejné vybavenosti V. S

*ohledem na vlastnictví pozemků smB je také vhodné plochu pro veřejný účel jednoznačně v novém ÚP vymezit odpovídající funkcí, tj. plochou V.*

*Věcná podstata způsobů vypořádání předmětného podání zůstává nadále relevantní, přestože návrh nového územního plánu města Brna prošel přepracováním s ohledem na Pokyny ZMB z roku 2022 a byl uveden do jednotného standardu ÚPD dle stavebního zákona a jeho prováděcích předpisů. Výše uvedené texty je tedy nutno chápat také ve smyslu těchto úprav.*

### **Námitka č.21**

#### **Výrok:**

*Námitce se vyhovuje.*

#### **Odůvodnění:**

*V dané věci uplatnila připomínku MČ Brno-Medlánky, pořizovatel požadavku vyhověl takto: Požadované vymezení samostatné plochy V na částech pozemků parc. č. 985/1, 985/2 a 985/21 v jižním konci ulice Rysova, při kruhovém objezdu není s ohledem na metodiku zpracování nového ÚP vhodné: jednalo by se o podměrečnou plochu, kterou je problematické v novém ÚP samostatně vymezit za současného zachování čitelnosti hlavního výkresu - rozsah plochy a zápis kódu stavební plochy. Záměr nového objektu radnice MČ lze realizovat i v rámci plochy bydlení. Přesto pořizovatel s přihlédnutím k místním zájmům městské části dává pokyn zpracovatelům, aby požadavek MČ na plochu V prověřil.*

*Zpracovatel se na základě pokynu pořizovatele problematikou vymezení samostatné funkční plochy zabýval a –z pozice odborného garanta správnosti řešení– v upraveném návrhu ÚP nakonec vymezil rozsah plochy V/v2 tak, aby byla plocha vymezena přehledným způsobem. Ve výsledku je námitce vyhověno.*

*Věcná podstata způsobů vypořádání předmětného podání zůstává nadále relevantní, přestože návrh nového územního plánu města Brna prošel přepracováním s ohledem na Pokyny ZMB z roku 2022 a byl uveden do jednotného standardu ÚPD dle stavebního zákona a jeho prováděcích předpisů. Výše uvedené texty je tedy nutno chápat také ve smyslu těchto úprav.*

### **Námitka č.22**

#### **Výrok:**

*Námitce se nevyhovuje.*

#### **Odůvodnění:**

*V dané věci uplatnila připomínku MČ Brno-Medlánky, pořizovatel odůvodnil takto:*

*Území mezi bytovými domy jabloňová 22-28 a ulicí Kuřimskou, které je využíváno jako volné prostranství - zeleň má výměru pod limit 0,2 ha pro samostatné funkční vymezení; plocha zeleně v platném ÚPmB dnes zahrnuje větší území, i to, které je již stavebně využito. Po zpřesnění využití dle skutečného stavu není samostatné vymezení plochy městské zeleně Z v návrhu nového ÚP účelné, území bude nadále užíváno jako volné prostranství v rámci stabilizované plochy bydlení.*

*Věcná podstata způsobů vypořádání předmětného podání zůstává nadále relevantní, přestože návrh nového územního plánu města Brna prošel přepracováním s ohledem na Pokyny ZMB z roku 2022 a byl uveden do jednotného standardu ÚPD dle stavebního zákona a jeho prováděcích předpisů. Výše uvedené texty je tedy nutno chápat také ve smyslu těchto úprav.*

### **Námitka č.23**

#### **Výrok:**

*Námitce se vyhovuje částečně.*

#### **Odůvodnění:**

*V dané věci uplatnila připomínku MČ Brno-Medlánky, pořizovatel požadavek zohlednil takto: Oproti platnému ÚPmB a řešení obsaženému v Konceptu ÚP není v Návrhu ÚP zástavba RD v ulici Za Parkem a Hujíčková zahrnuta do návrhové plochy, ale je již stabilizována. Proto je*



žadoucí stabilizovanou plochu bydlení vymezit dle skutečného stavu v území a městské pozemky 855, 856 a jižní část pozemku 711/1 (s cestou ve stopě ulice Hujíčkova) vše k. ú. Medlánky vymezit jako stabilizovanou plochu zeleně - sloučit s plochou zeleně zámeckého parku. Návrh ÚP totiž vymezení jižní stopy ulice Hujíčkova jako plochy veřejného prostranství dle Konceptu ÚP nepřebírá.

Je žádoucí zachovat na městském pozemku parc. č. 710/1 k. ú. Medlánky návrhovou plochu městské zeleně, lze připustit oproti projednanému Konceptu ÚP (i platnému ÚPmB) redukcí jejího rozsahu do podoby dle návrhu nového ÚP. Plocha zeleně je v daném místě podstatná pro kvalitní propojení od stávajícího zámeckého parku k budoucí tramvajové smyčce do dalšího území v lokalitě Me-1. Návrhová plocha Z byla pro tento účel v Návrhu ÚP (projednávaném v červnu 2020) vymezena v dostatečném rozsahu, proto pořizovatel neshledal žádoucí požadavku MČ na její rozšíření vyhovět.

Na základě doporučení samosprávy města k vypořádání námitek a připomínek doručených k projednanému Návrhu nového ÚP (v červnu 2020) bude na pozemku parc. č. 710/1 k. ú. Medlánky v majetku města doplněna plocha veřejné vybavenosti (V) ve vazbě na ZŠ Hudcova. Tento požadavek na plochu V nakonec vyplynul z interních jednání s MČ, která tímto chce zajistit na městském pozemku plochu pro sportovního zařízení k ZŠ Hudcova. Takto je formulován i konkrétní požadavek na řešení uvedený u stanovené ÚS-08 v kap. 12 textové části ÚP a v kartě lokality Me-1. MČ je nakonec vyhověno v rozsahu tohoto požadavku.

V rozvojové lokalitě Me-1 lze další propojení pásem městské zeleně od navrhované tramvajové smyčky realizovat v rámci vymezených stavebních ploch, Návrh nového ÚP jednotlivé pásy liniové zeleně nevymezuje. Taktéž stezka pro pěší a cyklisty je nad podrobnost řešení v novém ÚP. Jejich realizace spolu s pásem zeleně je podél budoucí trati Me/31 na základě obecných regulativů možná ve všech stavebních plochách, tudíž i v ploše dopravy D, či sousední ploše smíšené obytné C. V této části není požadavku MČ vyhověno.

Námítce se částečně vyhovuje v rozsahu vyhovění shodným požadavkům MČ.

Věcná podstata způsobů vypořádání předmětného podání zůstává nadále relevantní, přestože návrh nového územního plánu města Brna prošel přepracováním s ohledem na Pokyny ZMB z roku 2022 a byl uveden do jednotného standardu ÚPD dle stavebního zákona a jeho prováděcích předpisů. Výše uvedené texty je tedy nutno chápat také ve smyslu těchto úprav. Vyhodnocení doplňujeme o informaci, že v daném území došlo na základě konkrétního požadavku určeného zastupitele, který u pořizovatele uplatnil dopisem ze dne 10.3.2023, k úpravě ÚP dle výsledků ÚS Technopark. (Jde o Územní studii Technologický park, jejímž zpracovatelem je tým KAM Brno, p.o.). Změna spočívá v úpravě rozsahu vymezených funkčních ploch v rozvojové lokalitě Me-1. Dále došlo ke změně na základě konkrétního požadavku určeného zastupitele na "posouzení potřebnosti předepsaných územních studií a žádosti o vypuštění mimo jiné i ÚS-08" uplatněného dopisem z 18. září 2023. Změna spočívá ve vypuštění povinnosti pořídit ÚS-08 jako podmínku pro rozhodování o změnách v území v lokalitě Me-1. Na základě této úpravy návrhu ÚP 2024 již nelze prostřednictvím územní studie konkretizovat požadavky na využití rozvojové lokality. Požadavku na zachování plochy zeleně v Me-1 dle platného ÚPmB nelze vyhovět, částečné vyhovění na plochu zeleně zůstává na pozemků pro rozšíření zámeckého parku.

#### **Námítka č.24**

##### **Výrok:**

Námítce se vyhovuje částečně.

##### **Odůvodnění:**

V dané věci uplatnila připomínku MČ Brno-Medlánky, pořizovatel požadavek zohlednil takto: V rozvojové lokalitě Me-1 lze další požadované využití pro veřejnou vybavenost (školství, centrum volného času), komerční vybavenost (sport), hřiště realizovat v rámci vymezených smíšených obytných ploch C. Pořizovatel neshledává účelné vymezením funkční plochy V či S předjímat jejich konkrétní lokalizaci. Pro území lokality Me-1 je předepsáno zpracování ÚS-08, ta prověří potřebu občanského vybavení a navrhne na území využití funkčních ploch C ve

větší podrobnosti. Viz požadavky na řešení v ÚS uvedené v textové části v kap. 12 a v příslušné kartě lokality Me-1.

S odkazem na text vyhodnocení u připomínky č.23 je požadavek MČ na plochu pro sportovní zařízení pro ZŠ Hudcova řešen vymezením plochy V na městském pozemku parc. č. 710/1 k. ú. Medlánky

Samospráva města na Poradě vedení dne 10.12.2020 odsouhlasila podnět na úpravu rozsahu funkčních ploch bydlení v předmětné lokalitě ve prospěch smíšeného využití s volnou strukturou zástavby a v plochách pro smíšené využití úpravu výškových hladin zástavby dle Případové studie lokality Technologický park (KAM, 2020) pro účely úpravy Návrhu nového ÚPmB.

Na základě rozhodnutí Rady města Brna (RMB), které přijala na schůzi RMB č.R8/127 zahájené dne 20.1.2021 s pokračováním dne 25.1.2021, uplatnil určený zastupitel, radní pro územní plánování RNDr. Filip Chváta, PhD. u pořizovatele připravovaného Územního plánu města Brna – Odboru územního plánování a rozvoje MMB, ve smyslu § 53 odst. (1) zákona č. 183/2006 sb., o územním plánování a stavebním řádu, ve znění pozdějších předpisů, podnět, aby vyhodnocení výsledků projednání dokončil v souladu s doporučením RMB. RMB doporučila řešení u problematických oblastí rozvoje města stěžejního charakteru.

Doporučení se týkalo i rozvojové lokality Me-1 Technologický park. Proto pořizovatel dal pokyny na úpravu návrhu ÚP v lokalitě Me-1 pro 1. opakované veřejné projednání (v červnu 2021), vše v souladu s podnětem určeného zastupitele.

K další úpravě návrhu ÚP oproti výše uvedenému došlo v lokalitě Me-1 po 1. opakovaném veřejném projednání.

Na základě připomínek MČ doručených při 1. opakovaném veřejném projednání se určený zastupitel navrženým řešením v severní části lokality Me-1 znovu zabýval a uplatnil v procesu vyhodnocování výsledků projednání dopisem č.j. MMB/0477610/2021 ze dne 13.9.2021 k lokalitě Me-1 na základě doporučení RMB R8/168 ze dne 1.9. 2021 podnět na zohlednění místních zájmů MČ Brno - Medlánky, a to na navrácení původní plochy W/v3 a rozšíření plochy B/r2 na úkor plochy C/v3. Městské části jsou dle Statutu města Brna oprávněny uplatňovat právo na místní samosprávu ve specifickém režimu prostřednictvím vyjádření k projednávaným územně plánovacím dokumentacím.

Na základě výsledků projednání byly místní zájmy městské části MČ Brno-Medlánky alespoň částečně zohledněny a Návrh pro 2. opakované veřejné projednání byl upraven.

Námítce je vyhověno částečně vymezením plochy veřejné občanské vybavenosti a promítnutím požadavků na konkretizaci využití lokality Me-1 pro další občanskou vybavenost do požadavků k řešení do vymezené ÚS-08.

Věcná podstata způsobů vypořádání předmětného podání zůstává nadále relevantní, přestože návrh nového územního plánu města Brna prošel přepracováním s ohledem na Pokyny ZMB z roku 2022 a byl uveden do jednotného standardu ÚPD dle stavebního zákona a jeho prováděcích předpisů. Výše uvedené texty je tedy nutno chápat také ve smyslu těchto úprav. Vyhodnocení doplňujeme o informaci, že v daném území došlo na základě konkrétního požadavku určeného zastupitele, který u pořizovatele uplatnil dopisem ze dne 10.3.2023, k úpravě ÚP dle výsledků ÚS Technopark. (Jde o Územní studii Technologický park, jejímž zpracovatelem je tým KAM Brno, p.o.). Změna spočívá v úpravě rozsahu vymezených funkčních ploch v rozvojové lokalitě Me-1. Dále došlo ke změně na základě konkrétního požadavku určeného zastupitele na "posouzení potřebnosti předepsaných územních studií a žádosti o vypuštění mimo jiné i ÚS-08" uplatněného dopisem z 18. září 2023. Změna spočívá ve vypuštění povinnosti pořídit ÚS-08 jako podmínku pro rozhodování o změnách v území v lokalitě Me-1. Na základě této úpravy návrhu ÚP 2024 již nelze prostřednictvím územní studie konkretizovat požadavky na využití rozvojové lokality (požadováno zpřesnění pro zeleň, občanská vybavenost, sport).

Vyhověno zůstává částečně vymezením plochy veřejné občanské vybavenosti.

## **Námítka č.25**

### **Výrok:**

Námítce se vyhovuje.

### **Odůvodnění:**

V rámci podání je požadováno vymezení propojení mezi územím Technologického parku a průmyslovou zónou v Kuřimi.

Pro dokladování transparentnosti procesu vyhodnocení podání je uvedeno také mezitímní vyhodnocení z r. 2020:

Požadavku bylo v roce 2020 vyhověno částečně, protože: „Úkolem územního plánu je vytvářet územní podmínky pro možnost umístění záměrů, nikoliv zajistit „bezproblémovou“ realizaci všech záměrů a znát podrobné technické provedení jednotlivých úseků. Obecně územní plán stanovuje základní koncepci rozvoje území obce, ochrany jeho hodnot, jeho plošného a prostorového uspořádání, uspořádání krajiny a koncepci veřejné infrastruktury a stanovuje podmínky pro využití území. Nový Územní plán města Brna (ÚPmB) pracuje s méně podrobným měřítkem hlavního výkresu 1:10 000, než tomu je u současného (1:5000).

V rámci stanovení podmínek využití ploch v kap. 6.2. a kap. 6.3.3.10 závazné textové části je umožněno umístění cyklistické infrastruktury ve všech plochách s rozdílným způsobem využití.

Z hlediska požadavku na zakreslení dalších propojení uvádíme, že v rámci cyklistické dopravy byl zvolen obecnější přístup.

Ve výkresu 2.2. Souhrnný výkres dopravy jsou vyznačeny „vybrané samostatné cyklotrasy“, kterými jsou zpřesněny záměry ze Zásad územního rozvoje Jihomoravského kraje. Ve výkresu odůvodnění O.6 Cyklistická doprava – schéma jsou k výše uvedenému jevu navíc vyznačeny „vybrané pouliční cyklotrasy“, které naznačují možná vybraná propojení území města, která však již nejsou závazná a je možné je operativně upravovat nebo dále doplňovat.

Obecně ve výkresu odůvodnění O.6 nejsou trasy vymezeny závazně a umístění jakýchkoliv cyklistických tras nebo stezek je možná v souvislosti s obecnými podmínkami uvedenými v kapitolách 6.1 až 6.5 Výroku ve všech plochách.“

Konečné vyhodnocení podání se vztahuje k výslednému řešení Návrhu nového ÚPmB:

Návrh Územního plánu města Brna pro opakované veřejné projednání (06/2021) byl upraven a požadované propojení cyklostezkou Technologický park - Kuřim bylo doplněno o tuto trasu do výkresu 2.2. a Odůvodnění.

Tímto je požadavek zohledněn.

Věcná podstata způsobů vypořádání předmětného podání zůstává nadále relevantní, přestože návrh nového územního plánu města Brna prošel přepracováním s ohledem na Pokyny ZMB z roku 2022 a byl uveden do jednotného standardu ÚPD dle stavebního zákona a jeho prováděcích předpisů. Výše uvedené texty je tedy nutno chápat také ve smyslu těchto úprav.

## **Námítka č.26**

### **Výrok:**

Námítce se vyhovuje.

### **Odůvodnění:**

V dané věci uplatnila připomínku MČ Brno-Medlánky, pořizovatel požadavku vyhověl takto:

Stávající zástavba RD ve východním konci ulice Turistická byla zahrnuta do stabilizované plochy městské zeleně Z - zámecký park- již v Konceptu nového ÚP. Existence stávající zástavby zahrnuté do jiné funkční plochy nestavební je ošetřena obecným regulativem a neznamená její vymístění a dotvoření celého území jako park.

Zástavba RD dotváří charakter území u křižovatky ulic Turistická a Hudcova a zasahuje území o rozloze cca 0,24 ha. Proto je možné pro zástavbu vymežit samostatnou stavební funkční plochu v souladu s požadavkem § 3 odst 1 vyhl. 501/2006 Sb., v platném znění.

Obdobně lze postupovat v případě zástavby komerčními objekty a v ulici Hudcova 2,2a, které zahrnují území o rozloze cca 0,31 ha.

Zpracovatel se na základě pokynu pořizovatele problematikou vymezení odpovídající stavební plochy pro zástavbu RD na ul. Turistická a zástavbu vybavenosti na ul. Hudcova znovu zabýval



*a –z pozice odborného garanta správnosti řešení– vymezil jednu stabilizovanou plochu smíšenou obytnou.  
Ve výsledku je námitce vyhověno.*

*Věcná podstata způsobů vypořádání předmětného podání zůstává nadále relevantní, přestože návrh nového územního plánu města Brna prošel přepracováním s ohledem na Pokyny ZMB z roku 2022 a byl uveden do jednotného standardu ÚPD dle stavebního zákona a jeho prováděcích předpisů. Výše uvedené texty je tedy nutno chápat také ve smyslu těchto úprav.*

82 69

Adresát: Magistrát města Brna, Odbor územního plánování a rozvoje, Kounicova 67, 601 676 Brno

Podatel:

Jméno a příjmení: [redacted] datum narození: [redacted]

Trvale bytem: [redacted]

Jsem – nejsm\* vlastníkem nemovitosti v ploše dotčené navrhovanou změnou (uvést p[ro] číslo popisné stavby nebo identifikaci bytové či nebytové jednotky)

[redacted] katastrálním území: BRNO - MEDLÁNKA

Statutární město Brno  
Doručeno: 24.06.2020  
MMB/0296117/2020



**NÁMITKA – PŘÍPOMÍNKA\*** proti Návrhu Územního plánu města Brna, jeho grafické a textové části.

Vznáším námitky – připomínky označené níže křížkem:


- 1  Požadujeme zásadně redukovat navrhovaný rozsah záboru zemědělského půdního fondu a navrhované navýšení zastavěnosti v k. ú. Medlánky. 1
- 2  Požadujeme vypuštění plánovaných komunikací: 2
- 6
  - o mezi Komínem (resp. Bystrci) a Medláňkami se zaústěním do ulice Turistické (navržené jako veřejné prostranství se zábořem ploch polí a zahrádek v lokalitě u křížku pro budoucí silnici),
  - o mezi Medláňkami a Ivanovicemi od ulice V Újezdech pod kasárnami v Řečkovicích (R/1),
  - o mezi Technologickým parkem (ul. Purkyňovou) a ulicí Hudcovou, ústící naproti ZŠ (Me/1). 6
- 7  Požadujeme vypuštění plánovaných územních rezerv pro komunikace: 7
- 6
  - o mezi ulicí Turistickou (od křížku) a ulicí Purkyňovou mezi Medláneckými kopci,
  - o mezi ulicí Turistickou a ulicí V Újezdech. 6
- 7  Nesouhlasíme s novým dopravním propojením mezi ulicemi V Újezdech a K Babě v rozvojové ploše Me-3. 7
- 8  Požadujeme změnit plánovanou výstavbu na polích mezi Medláňkami, Řečkovicemi a Ivanovicemi výhradně na méně intenzivní nízkopodlažní výstavbu do úrovně podlažnosti 2, ideálně výstavbu rodinných domů a jejich funkční komunikační napojení do území té městské části, kde je tato výstavba plánována. Požadujeme zásadní snížení intenzity využití území celých rozvojových ploch R-3 a Me-4 (méně obyvatel, méně pracovníků) a to také výrazným rozšířením ploch zeleně Z, kterých by mělo být násobně více, než je v lokalitě plánováno. 8
- 9  Požadujeme v rozvojové ploše Me-4 pod ulicí V Újezdech plochu V/a2 ponechat v navrhovaném umístění podé stávající komunikace, avšak její celkový rozsah zmenšit na rozsah dle stávajícího ÚP tak, aby tato plocha začínala až za křižovatkou s ulicí Nadační; ve zbývající ploše vymezit plochu zeleně Z. 9
- 10  Požadujeme novou výstavbu v rozvojové ploše Me-4 podmínit prověřením v rámci územní studie s ohledem na přilehlou rekreačně sportovní oblast a zachování plnohodnotného prostupu do této oblasti. 10
- 11  Požadujeme zásadní snížení intenzity využití území Geofyziky a Medlánecké cihelny v rozvojové ploše R-8 (méně obyvatel, méně pracovníků), aby byl rozvoj těchto lokalit únosný pro stávající infrastrukturu Medlánek. 11
- 12  Požadujeme mezi veřejně prospěšné stavby zahrnout také komunikační propojení mezi ulicemi Renčova a Terezy Novákové pro odlehčení dopravy z Duhových Polí. 12
- 13  Požadujeme vypuštění územní rezervy pro bydlení v zahradách a polích v lokalitě B-6 při ulici Turistické a Výcházkové a vypuštění územní rezervy pro bydlení pod ulicí V Újezdech R-7. 13
- 14  Požadujeme zachovat stávající stabilizovanou plochu vysazeného a vzrostlého biokoridoru kolem Medláneckého potoka jako plochu Územního systému ekologické stability (ÚSES) – biokoridor - a dle reálného stavu masivních výsadeb kolem polní cesty na pozemku p. č. 1818 v k. ú. Medlánky vymezit plochu krajinné zeleně K. 14
- 15  Požadujeme v rámci katastru Medlánek vyčlenit funkční plochy na městských pozemcích pro domov pro seniory, sběrné středisko separovaného odpadu, školství a sport. 15
- 16  Požadujeme změnit pobytovou louku kolem tzv. Žebětinské cesty v prodloužení ulice Žebětinek (p. č. 1811 v k. ú. Medlánky) ze zemědělské plochy A na plochu krajinné zeleně K. 16
- 17  Požadujeme zachovat stávající prostup územím mezi ulicemi Turistickou a Výcházkovou a pozemky p. č. 1033/1 a 1033/12 v k. ú. Medlánky definovat dle reálného stavu jako zeleň Z, tzn. neměnit na zahrady I. 17

- |        |   |        |
|--------|---|--------|
| 1<br>8 | <input checked="" type="checkbox"/> Požadujeme plochu vedle stromové kaple na pozemku p. č. 1353 v k. ú. Medlánky vymezit pro vzpomínkovou háj s možností pohřbívání ke kořenům jako plochu V/x/h.  | 1<br>8 |
| 1<br>9 | <input checked="" type="checkbox"/> Požadujeme změnit pozemky dostupné jen cestou kolem medláneckého rybníka (p. č. 994/1, 1000/11 a další související pozemky v k. ú. Medlánky, které byly dříve plochami H) z ploch bydlení B na plochy zeleně Z nebo K nebo plochy vodní a vodohospodářské H, jak je tomu dosud.   | 1<br>9 |
| 2<br>0 | <input checked="" type="checkbox"/> Požadujeme plochu části městských pozemků při ul. Rysova p. č. 985/1 a 985/19 v k. ú. Medlánky, kde se nachází zahrada MŠ a veřejná zeleň, ponechat jako plochy zeleně Z; v případě trvání požadavku na doplnění zástavby změnit na plochu veřejné vybavenosti V pro možnost vybudování domova pro seniory.   | 2<br>0 |
| 2<br>1 | <input checked="" type="checkbox"/> Požadujeme změnit pozemky plánované historicky jako rezerva pro novou radnici u kruhového objezdu (p. č. 985/21 a přiléhající části pozemků p. č. 985/1 a 985/2 v k. ú. Medlánky) z plochy bydlení B/r2 na plochu veřejné vybavenosti V/r2).  | 2<br>1 |
| 2<br>2 | <input checked="" type="checkbox"/> Požadujeme plochu mezi městským bytovým domem Jabloňová 22-28 a ulicí Kuřimskou ponechat plochy dle stávajícího ÚP jako zeleň Z, tzn. neměnit na bydlení B.   | 2<br>2 |
| 2<br>3 | <input checked="" type="checkbox"/> V lokalitě Technoparku v rozvojové ploše Me-1 požadujeme zredukovat navrhované plochy bydlení za parkem ve prospěch ploch zeleně, a to alespoň v rozsahu, jak s nimi počítal stávající územní plán, požadujeme v souladu se stávajícím ÚP zachovat pruh zeleně pro rozšíření Zámeckého parku směrem k budoucí zastávce tramvaje a dále jej prodloužit podél budoucí tramvajové trati Me/31 celou lokalitou Technoparku a v jejím sousedství vést plochu pro vybudování stezky pro pěší a cyklisty pro zajištění prostupnosti území z Medlánek do Králova Pole.  | 2<br>3 |
| 2<br>4 | <input checked="" type="checkbox"/> V lokalitě Technoparku v rozvojové ploše Me-1 dále požadujeme navýšení ploch zeleně alespoň na úroveň stávajícího ÚP, dále požadujeme v části této lokality blíže k Medláncům pamatovat i na veřejnou vybavenost v podobě školství, hřišť a sportovišť, aby noví obyvatelé i zaměstnanci nezhoršili již tak nedostatečnou kapacitu stávající veřejné vybavenosti v Medláncích (MŠ, ZŠ, centrum volného času, dětská hřiště, sportoviště). Požadujeme v dostupné vzdálenosti od ZŠ plochu pro sport S pro vybudování tělocvičny či malé sportovní haly, kterou by mohly využívat na tělocvik i děti základní školy, jejíž tělocvična je za hranou kapacity a brání případnému navýšení počtu žáků. | 2<br>4 |
| 2<br>5 | <input checked="" type="checkbox"/> Požadujeme zahrnout cyklostezku spojující Technopark a Průmyslovou zónu v Kuřimi kolem kasáren v Řečkovících, Ivanovic a Českou.  | 2<br>5 |
| 2<br>6 | <input checked="" type="checkbox"/> Požadujeme respektovat reálný stav využití území a v lokalitě Zámeckého parku vymezit plochy zastavěné rodinnými domy jako plochy bydlení B/r1 a plochu pod zámkem jako plochu smíšenou obytnou C a v lokalitě Medláneckého kopce a jeho úpatí vymezit plochy zahrad I.   | 2<br>6 |

Dále doplňuji:

Co se týká odůvodnění mé připomínky/námítky, plně odkazuji na stanovisko MČ Brno-Medlánky k Návrhu Územního plánu města Brna.

V Brně dne 22. 6. 2020

Podpis .....  .....



## **MMB/0296117/2020**

### **Námítka č.1**

#### **Výrok:**

Námítce se vyhovuje částečně.

#### **Odůvodnění:**

Předmětné území Medlánek má být dle dohody o vypořádání stanoviska Ministerstva životního prostředí (MŽP ČR) ke Konceptu ÚPmB ze dne 22.6.2017 z hlediska záboru ZPF řešeno dle varianty II. Konceptu ÚPmB s požadavkem na převedení rozvojové lokality Me-7 v rozsahu var. I Konceptu ÚPmB do územní rezervy pro bydlení (v Návrhu ÚPmB územní rezerva B-6) a dle podnětu samosprávy rozvojovou lokalitu Me-8 východně od komunikačního propojení řešit v rozsahu dle var. III (v Návrhu ÚPmB rozvojová lokalita Me-4) a západně od komunikačního propojení zařadit do územní rezervy pro bydlení v rozsahu dle var. II. (v Návrhu ÚPmB část územní rezervy B-7). V bezprostředním okolí měla být navazující rozvojová lokalita v MČ Brno-Řečkovice a Mokrá hora R-3 řešena obdobným způsobem - východně od komunikačního propojení rozvoj území dle var. III Konceptu ÚPmB (v Návrhu ÚPmB rozvojová lokalita R-3), západně od komunikace územní rezerva pro bydlení v rozsahu dle var. II. (v Návrhu ÚPmB část územní rezervy B-7). Tato dohodnutá řešení jsou součástí Pokynů pro vypracování Návrhu ÚPmB, které schválilo Zastupitelstvo města Brna usnesením č. ZM7/3871 na zasedání konaném dne 19. 6. 2018 (dále jen "Pokyny"). Návrhem ÚPmB jsou tak v daném území zcela naplněny Pokyny pro vypracování Návrhu ÚPmB a dotčený orgán MŽP ČR v této fázi pořizované dokumentace plně souhlasí s předloženým řešením Návrhu ÚPmB z hlediska záboru ZPF v k.ú. Medlánský, a proto není důvodné předmětné řešení měnit.

Uvádíme také, že územní rozvoj v ose Medlánský – Řečkovice – Ivanovice vyplývá ze Zadání, které je tímto způsobem konzistentně naplňováno. Tento rozvoj souvisí s trasováním D43 a předmětné územní rezervy bude možné aktivovat (převést do návrhu) pouze v případě, že bude na úrovni ZÚR JMK rozhodnuto o výsledné variantě řešení D43 na území města. Při návrhu řešení pak musí být zohledněny a zapracovány i případné další dopady a souvislosti, které nyní nelze dopředu předjímat.

Ovšem je nutné uvést, že v k.ú. Medlánský téměř nedochází v Návrhu ÚPmB k vymezení nových zastavitelných (návrhových) ploch oproti platnému ÚPmB, vyjma zastavitelných ploch na východní straně prodloužené ulice V Újezdech.

Nicméně na základě rozhodnutí Rady města Brna (RMB), které přijala na schůzi RMB č. R8/127 zahájené dne 20.1.2021 s pokračováním dne 25.1.2021, uplatnil určený zastupitel, radní pro územní plánování RNDr. Filip Chvátal, PhD. u pořizovatele připravovaného Územního plánu města Brna – Odboru územního plánování a rozvoje MMB, ve smyslu § 53 odst. (1) zákona č. 183/2006 sb., o územním plánování a stavebním řádu, ve znění pozdějších předpisů, podnět, aby vyhodnocení výsledků projednání dokončil v souladu s doporučením RMB. RMB doporučila řešení u problematických oblastí rozvoje města stěžejního charakteru. U předmětné územní rezervy B-6 a B-7 následujícím způsobem:

„Vzhledem k tomu, že došlo na úrovni ZÚR JMK k rozhodnutí o umístění koridoru komunikace R-43 na území města Brna, je možné učinit rozhodnutí a aktivovat územní rezervy, tj. územní rezervy převést zpět do zastavitelných ploch dle projednané a vybrané varianty Konceptu ÚPmB či dílčích úprav. Aktivaci územních rezerv převedením do zastavitelných ploch však nelze v úpravě Návrhu ÚPmB před opakovaným veřejným projednáním doporučit, ale až po první aktualizaci nového ÚPmB v rámci Zprávy o uplatňování ÚPmB, případně samostatnou změnou nového ÚPmB. V Návrhu ÚPmB by tak byly územní rezervy ponechány vyjma těch, kde je na základě výsledků projednání doporučeno jejich vypuštění (např. právě předmětná B-6 a B-7)“.

Na základě výše uvedeného pořizovatel dává pokyn územní rezervu B-6 a B-7 z návrhu ÚPmB vypustit v souladu s podnětem určeného zastupitele.

Věcná podstata způsobů vypořádání předmětného podání zůstává nadále relevantní, přestože návrh nového územního plánu města Brna prošel přepracováním s ohledem na Pokyny ZMB z roku 2022 a byl uveden do jednotného standardu ÚPD dle stavebního zákona a jeho prováděcích předpisů. Výše uvedené texty je tedy nutno chápat také ve smyslu těchto úprav.

## **Námítka č.2**

### **Výrok:**

Námítce se vyhovuje částečně.

### **Odůvodnění:**

Tangenciální propojení městských částí Brno-Komín a Brno - Bystrc s MČ Brno-Medlánky je dlouhodobě sledované už v platném ÚPmB, pro které je zde vymezena plocha komunikací a prostranství místního významu s navazující plochou krajinné zeleně pro možnost umístění stromořadí či jiného krajinného prvku v rekreačně využívaném území. V Návrhu nového ÚPmB se rovněž v kontinuitě se stávajícím ÚPmB vymezuje plocha veřejného prostranství, která kopíruje stávající zpevněnou cestu vedoucí přes předmětné území (agreguje částečně i návrhovou plochu krajinné zeleně KV ze stávajícího ÚPmB, což je dáno měřítkem nového ÚPmB) a která vytváří podmínky pro žádoucí prostupnost územím. Z hlediska koncepce uspořádání dopravy slouží tato plocha pro vedení samostatné cyklotrasy. Zajišťuje dopravní obsluhu pro rozvojovou část brněnské ZOO ze strany Brna-Bystrce a stabilizovaného areálu Pily ČR, dále pak stabilizovaného areálu Policie ČR a medláneckého letiště ze strany Brna-Medlánek. Převážná část území je však určena pro nestavební využití, které negeneruje dopravní zatížení. Koridor již v současné době plní funkci obsluhy navazujících pozemků a jeho vymezení je nezbytné. Jeho šířka neznamená „výstavbu“ komunikace v celé šíři, ale umožňuje „kultivaci“ nevyhovujícího stavu a doplnění např. oboustranného stromořadí a zvýšení kvality prostupnosti pro pěší a cyklisty. To, jakým způsobem bude upraven provoz na tomto propojení nebo případně rozdělení na provozně nezávislé úseky není předmětem řešení územního plánu, ale úpravy organizace dopravy, která stanoví podmínky provozu, případně zamezí průjezdu nebo omezí některé nežádoucí pohyby.

Na základě rozhodnutí Rady města Brna (RMB) konané na schůzi RMB č.R8/127 zahájené dne 20.1.2021 s pokračováním dne 25.1.2021, uplatnil určený zastupitel, radní pro územní plánování RNDr. Filip Chvátal, PhD. u pořizovatele připravovaného Územního plánu města Brna – Odboru územního plánování a rozvoje MMB, ve smyslu § 53 odst. (1) zákona č. 183/2006 sb., o územním plánování a stavebním řádu, ve znění pozdějších předpisů, podnět, aby vyhodnocení výsledků projednání dokončil v souladu s doporučením RMB. Co se týče problematické oblasti rozvoje města RMB doporučila komunikační propojení Komín - Medlánky řešit jako návrhovou plochu veřejného prostranství O s tím, že část tohoto koridoru v prostoru od odbočky k rozvojové ploše ZOO k areálu Policie ČR bude stabilizován v rozsahu platného ÚPmB (bez integrace plochy zeleně).

Věcná podstata způsobů vypořádání předmětného podání zůstává nadále relevantní, přestože návrh nového územního plánu města Brna prošel přepracováním s ohledem na Pokyny ZMB z roku 2022 a byl uveden do jednotného standardu ÚPD dle stavebního zákona a jeho prováděcích předpisů. Výše uvedené texty je tedy nutno chápat také ve smyslu těchto úprav.

Pro úplnost doplňujeme, že na základě Pokynu č. 6) "Důkladné opakované posouzení připomínek městských částí z veřejného projednání" Zastupitelstva města Brna ze dne 21.06.2022, došlo v území kolem areálu bývalého JZD k úpravě návrhu spočívající v zapracování řešení dle ÚS Komín, Palcary - jih (Ing.arch. Jenčková, 08/2022). V území jsou nově vymezeny plochy smíšené obytné všeobecné, plochy občanského vybavení veřejného a s tím spojené upravené vedení dopravní infrastruktury.

## **Námítka č.3**

### **Výrok:**

Námítce se nevyhovuje.

### **Odůvodnění:**

*V rámci podání je vysloven požadavek na vypuštění komunikačního propojení mezi Medláankami a Ivanovicemi, od ulice V Újezdech, označeným ve výkrese 2.2 jako R/1.*

*Vyhodnocení z r. 2020:*

*„Záměr R/1 má přímou souvislost s rozvojem MČ Brno-Řečkovice a MČ Brno-Ivanovice a tento záměr nelze vypustit, ale jeho podoba dozná změn.*

*V upraveném návrhu budou doplněny plochy rozvoje na k.ú. Ivanovice a záměr R/1 nebude propojován na k.ú. Medláanky a bude veden v koridoru ulice Terezy Novákové (záměr R/31).“*

*Pro dokladování transparentnosti procesu vyhodnocení podání a pro úplnost uvádíme, že v předmětném území došlo ke změně. Ve výsledném řešení Návrhu nového ÚPmB byla poloha záměru R/1 upravena a záměr je připojen na ulici Žilkovu v MČ Brno-Řečkovice a Mokrý Hora. S územím MČ Brno-Medláanky není propojen.*

*Tato změna však nemá vliv na podstatu vyhodnocení požadavku podatele.*

*Věcná podstata způsobů vypořádání předmětného podání zůstává nadále relevantní, přestože návrh nového územního plánu města Brna prošel přepracováním s ohledem na Pokyny ZMB z roku 2022 a byl uveden do jednotného standardu ÚPD dle stavebního zákona a jeho prováděcích předpisů. Výše uvedené texty je tedy nutno chápat také ve smyslu těchto úprav.*

### **Námitka č.4**

#### **Výrok:**

*Námitce se vyhovuje částečně.*

#### **Odůvodnění:**

*V rámci podání je požadováno vypuštění plánované komunikace mezi Technologickým parkem (ul. Purkyňovou a ulicí Hudcovou, ústící naproti ZŠ (záměr Me/1).*

*Pro dokladování transparentnosti procesu vyhodnocení podání je uvedeno také mezitímní vyhodnocení z r. 2020:*

*Požadavku nebylo v roce 2020 vyhověno, protože: „ÚPmB vymezuje doplnění komunikaci sběrného významu Me/1 z ul. Purkyňova do ul. Hudcova, která je nezbytná pro rozvoj lokality Technologický park Me-1. Společně s další komunikační sítí v navazujícím území doplňuje dopravní skelet pro odvedení dopravy z této části území.“*

*Konečné vyhodnocení podání se vztahuje k výslednému řešení Návrhu nového ÚPmB:*

*Návrh Územního plánu města Brna pro opakované veřejné projednání (06/2021) byl upraven. Záměr Me/1 byl přetrasován do souběžné polohy s ulicí Hradeckou. Do ulice Hudcovy naproti ZŠ tedy není připojen.*

*Tímto je požadavek zohledněn.*

*Pro úplnost doplňujeme, že ačkoli byla sběrná komunikace Me/1 vypuštěna, zůstává navržena místní komunikace v rámci plochy veřejného prostranství.*

*Věcná podstata způsobů vypořádání předmětného podání zůstává nadále relevantní, přestože návrh nového územního plánu města Brna prošel přepracováním s ohledem na Pokyny ZMB z roku 2022 a byl uveden do jednotného standardu ÚPD dle stavebního zákona a jeho prováděcích předpisů. Výše uvedené texty je tedy nutno chápat také ve smyslu těchto úprav.*

### **Námitka č.5**

#### **Výrok:**

*Námitce se nevyhovuje.*

#### **Odůvodnění:**

*Návrh ÚPmB (6/2020) vymezil O-6 jako územní rezervu k prověření možnosti napojení lokality bydlení vymezené v územní rezervě B-6 na komunikační síť ve směru Medláanky (Technologický park) - Hudcova - Řečkovice - Ivanovice tak, aby byl přiměřeně doplněn*



chybějící dopravní skelet, přičemž je možné aktivovat územní rezervu pouze v případě, že bude na úrovni ZÚR JMK rozhodnuto o trasování D43 na území města Brna.

Nicméně na základě rozhodnutí Rady města Brna (RMB), které přijala na schůzi RMB č.R8/127 zahájené dne 20.1.2021 s pokračováním dne 25.1.2021, uplatnil určený zastupitel, radní pro územní plánování RNDr. Filip Chvátal, PhD. u pořizovatele připravovaného Územního plánu města Brna – Odboru územního plánování a rozvoje MMB, ve smyslu § 53 odst. (1) zákona č. 183/2006 sb., o územním plánování a stavebním řádu, ve znění pozdějších předpisů, podnět, aby vyhodnocení výsledků projednání dokončil v souladu s doporučením RMB. RMB doporučila řešení u problematických oblastí rozvoje města stěžejního charakteru. u předmětné územní rezervy O-6 následujícím způsobem:

„Vzhledem k tomu, že došlo na úrovni ZÚR JMK k rozhodnutí o umístění koridoru komunikace R-43 (S43) na území města Brna, je možné učinit rozhodnutí a aktivovat územní rezervy tj. územní rezervy převést zpět do zastavitelných ploch dle projednané a vybrané varianty Konceptu ÚPmB či dílčích úprav. Aktivaci územních rezerv převedením do zastavitelných ploch však nelze v úpravě Návrhu ÚPmB před opakovaným veřejným projednáním doporučit, ale až po první aktualizaci nového ÚPmB v rámci Zprávy o uplatňování ÚPmB, případně samostatnou změnou nového ÚPmB. V Návrhu ÚPmB by tak byly územní rezervy ponechány vyjma těch, kde je na základě výsledků projednání doporučeno jejich vypuštění.

Vzhledem k nesouhlasu s původním vedením územní rezervy O-5 a výše uvedenému doporučení RMB na vypuštění koridoru územní rezervy O-6 a O-5 centrem Medlánek byla následně naznačena možnost změny jejího trasování. Jejich úpravu však nebylo možné z časových důvodů prověřit v potřebné podrobnosti a s podrobnějším vyhodnocením dopadů a vlivů na území.

Aby bylo možné podrobněji prověřit toto území jednak z hlediska koncepce dopravy (Odboru dopravy MMB) a z hlediska územních dopadů (Odboru územního plánování a rozvoje MMB), bylo z pozice pořizovatele rozhodnuto o potřebě jejího dalšího vymezení.

Z tohoto důvodu bude územní rezerva O-6 v Návrhu ponechána beze změny a územní rezerva O-5 bude upravena do koridoru v návaznosti od územní rezervy O-6 po propojení se záměrem R/1.

Závěrem uvádíme, že vzhledem k tomu, že se jedná pouze o územní rezervy, tak aktuálně nedochází k žádné změně ÚPmB v souvislosti s těmito dopravními koridory. Po zpracování podrobnějších prověřovacích studií budou vyhodnoceny dopady do území a až následně na základě doporučení bude rozhodnuto o těchto územních rezervách a případném konkrétním vedení tohoto komunikačního propojení.

Věcná podstata způsobů vypořádání předmětného podání zůstává nadále relevantní, přestože návrh nového územního plánu města Brna prošel přepracováním s ohledem na Pokyny ZMB z roku 2022 a byl uveden do jednotného standardu ÚPD dle stavebního zákona a jeho prováděcích předpisů. Výše uvedené texty je tedy nutno chápat také ve smyslu těchto úprav.

## **Námítka č.6**

### **Výrok:**

Námítce se vyhovuje částečně.

### **Odůvodnění:**

Návrh ÚPmB (6/2020) vymezil O-5 centrem Medlánek jako územní rezervu k prověření možnosti napojení lokality bydlení vymezené v územní rezervě B-6 na komunikační síť ve směru Medlánský park (Technologický park) - Hudcova - Řečkovice - Ivanovice tak, aby byl přiměřeně doplněn chybějící dopravní skelet.

Dále viz odůvodnění námítky č.5

Věcná podstata způsobů vypořádání předmětného podání zůstává nadále relevantní, přestože návrh nového územního plánu města Brna prošel přepracováním s ohledem na Pokyny ZMB z roku 2022 a byl uveden do jednotného standardu ÚPD dle stavebního zákona a jeho prováděcích předpisů. Výše uvedené texty je tedy nutno chápat také ve smyslu těchto úprav.

## **Námítka č.7**

### **Výrok:**

Námítce se vyhovuje.

### **Odůvodnění:**

V rámci podání je požadováno zrušení dopravního propojení mezi ulicemi V Újezdech a K Babě v rozvojové ploše Me-3.

Původní vyhodnocení z r. 2020:

„Komunikace v ulici V Újezdech je vymezena plochou dopravní infrastruktury D, komunikace v ulici K Babě je vyznačeno plochou veřejného prostranství. Rozvojová lokalita Me-3 není s ulicí V Újezdech přímo propojena. Přímé propojení je možné v rámci obecných podmínek využití území, ovšem vzhledem k realizované zástavbě je obtížně realizovatelné a nevhodné. V rámci prostupnosti území je vhodné do karty lokality doplnit podmínku propojení pouze pro pěší a cyklisty.“

Pro dokladování transparentnosti procesu vyhodnocení podání a pro úplnost uvádíme, že v předmětném území došlo ke změně. Ve výsledném řešení Návrhu nového ÚPmB byla poloha záměru R/1 upravena a na k.ú. Medlánky již není vymezen. Komunikace v ulici V Újezdech již není vymezena plochou dopravní infrastruktury D, ale plochou veřejných prostranství. V kartě rozvojové lokality Me-3 je doplněna podmínka zajištění prostupu územím pro pěší a cyklisty.

Tato změna však nemá vliv na podstatu původního vyhodnocení podání.

Věcná podstata způsobů vypořádání předmětného podání zůstává nadále relevantní, přestože návrh nového územního plánu města Brna prošel přepracováním s ohledem na Pokyny ZMB z roku 2022 a byl uveden do jednotného standardu ÚPD dle stavebního zákona a jeho prováděcích předpisů. Výše uvedené texty je tedy nutno chápat také ve smyslu těchto úprav.

## **Námítka č.8**

### **Výrok:**

Námítce se vyhovuje částečně.

### **Odůvodnění:**

Podatel požaduje změnit plánovanou výstavbu na polích mezi Medládkami, Řečkovice a Ivanovicemi (rozvojové lokality R-3 a Me-4) výhradně na méně intenzivní nízkopodlažní zástavbu, případně požaduje významné rozšíření ploch zeleně.

Rozvojová lokalita Me-4 bude na základě doporučení samosprávy města k vypořádání námitek a připomínek doručených k projednanému Návrhu nového ÚP upravena následovně: Návrhové stavební plochy bydlení (B) a smíšená obytná (C) budou vymezeny jako plocha zemědělská (A). Zůstane tak zachováno stávající funkční využití dle platného ÚPmB – pro zemědělský půdní fond. Původně vymezená plocha městské zeleně pro nový park nebude vymezena. Rozvojová lokalita Me-4 bude zredukována a zůstane pouze jižní část s návrhovými plochami pro veřejnou vybavenost (V).

Rozvojová lokalita R-3 měla původně zůstat bez úprav. Věcný obsah námítky k rozvojové lokalitě R-3 byl však uplatněn opakovaně při 1. opakovaném veřejném projednání. Podnět na změnu regulativu u předmětné plochy B/k3 na B/r2 podala mimo jiné MČ Brno-Řečkovice a Mokrý Hora. Určený zastupitel RNDr. Filip Chvátal, PhD. dle § 53 odst. (1) stavebního zákona uplatnil v procesu vyhodnocování výsledků projednání dopisem č.j. MMB/0477610/2021 ze dne 13.9.2021 na základě doporučení RMB R8/168 konané dne 1.9.2021 podnět na zohlednění místních zájmů MČ Brno-Řečkovice a Mokrý Hora a to u plochy bydlení v lokalitě Díly (mezi areálem kasáren a zástavbou v ul. Žilkova) snížit výšku zástavby na 2; tj. na místo uvedené B/k3 změnit regulativ na B/r2. Městské části jsou dle Statutu města Brna oprávněny uplatňovat právo na místní samosprávu ve specifickém režimu prostřednictvím vyjádření k projednávaným územně plánovacím dokumentacím.

Na základě výsledků projednání byly místní zájmy městské části Brno-Řečkovice zohledněny a Návrh pro druhé veřejné opakované projednání bude upraven (u předmětné plochy dojde

ke změně regulativu z B/k3 na B/r2 a k vymezení plochy smíšené obytné C/k3 podél budoucí městské třídy). Touto úpravou je částečně reagováno také na požadavek podatele.

V rámci předmětné lokality je v aktuálním návrhu ÚPmB samostatně vymezena jedna plocha městské zeleně a o dalších se neuvažuje. Platí však to, že u ploch bydlení i ploch smíšených obytných je dle regulativu povinnost dodržet minimální plochu zeleně v rozsahu 30 % pro disponibilní pozemky stavebního záměru. Zeleň tedy musí být, jak požaduje podatel, výraznou součástí ploch C.

Věcná podstata způsobů vypořádání předmětného podání zůstává nadále relevantní, přestože návrh nového územního plánu města Brna prošel přepracováním s ohledem na Pokyny ZMB z roku 2022 a byl uveden do jednotného standardu ÚPD dle stavebního zákona a jeho prováděcích předpisů. Výše uvedené texty je tedy nutno chápat také ve smyslu těchto úprav.

### **Námítka č.9**

#### **Výrok:**

Námítce se vyhovuje.

#### **Odůvodnění:**

Plochy pro veřejnou vybavenost v rozvojové lokalitě Me-4 jsou určeny pro výstavbu MŠ. V dotčeném území se vyskytují převážně plochy bydlení. Rozvojová lokalita proto řeší doplnění ploch veřejné vybavenosti na severním okraji MČ Medlánky, které navážou na přírodně rekreační území kolem Medláneckého rybníka. MČ Medlánky dlouhodobě postrádá novou mateřskou školu, část plochy pro veřejnou vybavenost je proto vhodné využít právě tímto účelem. Z toho důvodu je vhodné ponechat pro ni vymezené plochy.

Věcná podstata způsobů vypořádání předmětného podání se mění, a to i ve vazbě na skutečnost, že návrh nového územního plánu města Brna prošel přepracováním s ohledem na Pokyny ZMB z roku 2022 a byl uveden do jednotného standardu ÚPD dle stavebního zákona a jeho prováděcích předpisů, tj. výše uvedené texty je nutno chápat ve smyslu těchto úprav.

Vyhodnocení se mění takto:

V daném území došlo na základě nového požadavku místní samosprávy městské části Brno-Medlánky k úpravě návrhu spočívající v úpravě rozsahu vymezené rozvojové lokality Me-4. Rozvojová lokalita byla redukována a mezi poldrem a veřejným prostranstvím – pokračování ul. Nadační byla ponechána plocha zeleně; z tohoto důvodu je možné námítce vyhovět.

### **Námítka č.10**

#### **Výrok:**

Námítce se nevyhovuje.

#### **Odůvodnění:**

Požadujete pro rozvojovou lokalitu Me-4 podmínku prověření územní studií. Jako důvod uvádíte především prostup do sousedících rekreačních a sportovních oblastí.

Podmínka tohoto prostupu je uvedena v kartě lokalit, nemůže být tedy opomenuta. Územní studie se předepisuje zpravidla ve větších rozvojových plochách pro řešení vybraných problémů, případně pro variantní řešení. Na své náklady může územní studii zpracovat také ten, který změnu v území inicioval a realizuje ji. Plocha této lokality je však pro zadání samostatné územní studie příliš malá a okruh problémů příliš omezený na to, aby se nová výstavba ÚS podmiňovala.

Rozsah rozvojové lokality Me-4 byl oproti původnímu návrhu podstatně zmenšen.

Věcná podstata způsobů vypořádání předmětného podání zůstává nadále relevantní, přestože návrh nového územního plánu města Brna prošel přepracováním s ohledem na Pokyny ZMB z roku 2022 a byl uveden do jednotného standardu ÚPD dle stavebního zákona a jeho prováděcích předpisů. Výše uvedené texty je tedy nutno chápat také ve smyslu těchto úprav.



### **Námítka č.11**

#### **Výrok:**

*Námítce se nevyhovuje.*

#### **Odůvodnění:**

*Pro lokalitu R-8 požadujete zásadní snížení intenzity využití území. Uprostřed stabilizovaných ploch pro bydlení se nachází zahrádkářská kolonie, nevyužívané objekty a výšková stavba bývalé Geofyziky.*

*Návrh nového ÚP počítá s využitím zahrádek pro plochu veřejné městské zeleně, která může plnit i funkci veřejného prostranství. Zbytek ploch je určený pro bydlení nebo jako plocha smíšená obytná s volnou zástavbou s výškovou úrovní v/3 (6-16 m). Toto je nejnižší možná výšková úroveň vhodná pro městskou zástavbu, obytná sídliště a areály. Nižší zástavba s nižší intenzitou osídlení 1 nebo 2 je vhodná pro rezidenční nízkopodlažní zástavbu, tedy samostatné nebo řadové rodinné domy. Nově navrhovaná zástavba bude navazovat svým charakterem spíše na zástavbu mezi ulicemi Podpěrova a Jabloňová také s výškovou úrovní v3. Větší výšková úroveň v/5 je navržena pouze pro stávající výškovou budovu Geofyziky. Snižování výškové úrovně zástavby pod úroveň 3 a s tím snižování intenzity využití území není možné. Výšková úroveň 3 je pro volnou bytovou zástavbu nejnižší možná, nižší zástavba rodinnými domy (rezidenční zástavba) v lokalitě není vhodná.*

*Věcná podstata způsobů vypořádání předmětného podání zůstává nadále relevantní, přestože návrh nového územního plánu města Brna prošel přepracováním s ohledem na Pokyny ZMB z roku 2022 a byl uveden do jednotného standardu ÚPD dle stavebního zákona a jeho prováděcích předpisů. Výše uvedené texty je tedy nutno chápat také ve smyslu těchto úprav.*

### **Námítka č.12**

#### **Výrok:**

*Námítce se nevyhovuje.*

#### **Odůvodnění:**

*V rámci námítky je požadavek na vymezení propojení ulice Renčovy a Terezy Novákové formou veřejně prospěšných staveb.*

*Ve výkresu 2.2 Souhrnný výkres dopravy a 3.0 Veřejně prospěšných staveb jsou vymezeny plochou dopravní infrastruktury D prvky systému komunikací, tvořící základní komunikační systém města Brna (komunikace sběrné, nadsběrné, rychlostní a dálnice).*

*Komunikace, které jsou vymezeny plochou veřejných prostranství jsou součástí místní sítě a zajišťují doplňkové propojení v rámci městské části. Tímto způsobem je vyznačeno i propojení Renčova – Terezy Novákové.*

*Z hlediska nastavených principů vyznačení prvků (viz výše) nelze požadavku na doplnění vymezení propojení Renčova – Terezy Novákové ve výkresu 2.2 a 3.0 vyhovět, protože se jedná především o síť obslužných komunikací vymezených plochou veřejných prostranství.*

*Věcná podstata způsobů vypořádání předmětného podání zůstává nadále relevantní, přestože návrh nového územního plánu města Brna prošel přepracováním s ohledem na Pokyny ZMB z roku 2022 a byl uveden do jednotného standardu ÚPD dle stavebního zákona a jeho prováděcích předpisů. Výše uvedené texty je tedy nutno chápat také ve smyslu těchto úprav.*

### **Námítka č.13**

#### **Výrok:**

*Námítce se vyhovuje.*

#### **Odůvodnění:**

*Předmětem námítky je požadavek na vypuštění územních rezerv pro bydlení B-6 a B-7.*

*Předmětné území Medlánek má být dle dohody o vypořádání stanoviska Ministerstva životního prostředí (MŽP ČR) ke Konceptu ÚPmB ze dne 22.6.2017 z hlediska záboru ZPF řešeno dle varianty II. Konceptu ÚPmB s požadavkem na převedení rozvojové lokality Me-7 v rozsahu var. I Konceptu ÚPmB do územní rezervy pro bydlení (v Návrhu ÚPmB územní rezerva B-6)*

a dle podnětu samosprávy rozvojem lokalitu Me-8 východně od komunikačního propojení řešit v rozsahu dle var. III (v Návrhu ÚPmB rozvojová lokalita Me-4) a západně od komunikačního propojení zařadit do územní rezervy pro bydlení v rozsahu dle var. II. (v Návrhu ÚPmB část územní rezervy B-7). V bezprostředním okolí měla být navazující rozvojová lokalita v MČ Brno-Řečkovice a Mokrá hora R-3 řešena obdobným způsobem - východně od komunikačního propojení rozvoj území dle var. III Konceptu ÚPmB (v Návrhu ÚPmB rozvojová lokalita R-3), západně od komunikace územní rezerva pro bydlení v rozsahu dle var. II. (v Návrhu ÚPmB část územní rezervy B-7). Tato dohodnutá řešení jsou součástí Pokynů pro vypracování Návrhu ÚPmB, které schválilo Zastupitelstvo města Brna usnesením č. ZM7/3871 na zasedání konaném dne 19. 6. 2018 (dále jen "Pokyny"). Návrhem ÚPmB jsou tak v daném území zcela naplněny Pokyny pro vypracování Návrhu ÚPmB a dotčený orgán MŽP ČR v této fázi pořizované dokumentace plně souhlasí s předloženým řešením Návrhu ÚPmB z hlediska záboru ZPF v k.ú. Medláanky, a proto není důvodné předmětné řešení měnit.

Uvádíme také, že územní rozvoj v ose Medláanky – Řečkovice – Ivanovice vyplývá ze Zadání, které je tímto způsobem konzistentně naplňováno. Tento rozvoj souvisí s trasováním D43 a předmětné územní rezervy bude možné aktivovat (převést do návrhu) pouze v případě, že bude na úrovni ZÚR JMK rozhodnuto o výsledné variantě řešení D43 na území města. Při návrhu řešení pak musí být zohledněny a zapracovány i případné další dopady a souvislosti, které nyní nelze dopředu předjímat.

Ovšem je nutné uvést, že v k.ú. Medláanky téměř nedochází v Návrhu ÚPmB k vymezení nových zastavitelných (návrhových) ploch oproti platnému ÚPmB, vyjma zastavitelných ploch na východní straně prodloužené ulice V Újezdech.

Nicméně na základě rozhodnutí Rady města Brna (RMB), které přijala na schůzi RMB č. R8/127 zahájené dne 20.1.2021 s pokračováním dne 25.1.2021, uplatnil určený zastupitel, radní pro územní plánování RNDr. Filip Chvátal, PhD. u pořizovatele připravovaného Územního plánu města Brna – Odboru územního plánování a rozvoje MMB, ve smyslu § 53 odst. (1) zákona č. 183/2006 sb., o územním plánování a stavebním řádu, ve znění pozdějších předpisů, podnět, aby vyhodnocení výsledků projednání dokončil v souladu s doporučením RMB. RMB doporučila řešení u problematických oblastí rozvoje města stěžejního charakteru. u předmětné územní rezervy B-6 a B-7 následujícím způsobem:

„Vzhledem k tomu, že došlo na úrovni ZÚR JMK k rozhodnutí o umístění koridoru komunikace R-43 na území města Brna, je možné učinit rozhodnutí a aktivovat územní rezervy tj. územní rezervy převést zpět do zastavitelných ploch dle projednané a vybrané varianty Konceptu ÚPmB či dílčích úprav. Aktivaci územních rezerv převedením do zastavitelných ploch však nelze v úpravě Návrhu ÚPmB před opakovaným veřejným projednáním doporučit, ale až po první aktualizaci nového ÚPmB v rámci Zprávy o uplatňování ÚPmB, případně samostatnou změnou nového ÚPmB. V Návrhu ÚPmB by tak byly územní rezervy ponechány vyjma těch, kde je na základě výsledků projednání doporučeno jejich vypuštění.

Na základě výše uvedeného pořizovatel dává pokyn územní rezervu B-6 a B-7 z návrhu ÚPmB vypustit v souladu s podnětem určeného zastupitele.

Věcná podstata způsobů vypořádání předmětného podání zůstává nadále relevantní, přestože návrh nového územního plánu města Brna prošel přepracováním s ohledem na Pokyny ZMB z roku 2022 a byl uveden do jednotného standardu ÚPD dle stavebního zákona a jeho prováděcích předpisů. Výše uvedené texty je tedy nutno chápat také ve smyslu těchto úprav.

#### **Námítka č.14**

##### **Výrok:**

Námítce se nevyhovuje.

##### **Odůvodnění:**

Vymezení územního systému ekologické stability (ÚSES) je v Návrhu ÚPmB v souladu s odborným oborovým dokumentem – plánem ÚSES, který je nezbytným podkladem pro vymezení ÚSES v ÚPD. Dle plánu ÚSES jsou v předmětné lokalitě vymezeny interakční prvky, které nahrazují lokální biokoridor ve dně údolí Medláneckého potoka nad Medláankami vymezený v platném ÚPmB. K hlavním důvodům nahrazení předmětného biokoridoru

*interakčními prvky patří jeho nízký biogeografický význam bez možnosti začlenění do ucelené hydrofilní větve místního ÚSES s vymezením funkčně odpovídajících biocenter.*

*Pro informaci uvádíme, že interakční prvek je obecně doplňkovou skladebnou částí lokálního ÚSES, která posiluje interakci ekologicky stabilnějších a méně stabilních ekosystémů, a tím ty méně stabilní pomáhá stabilizovat. Konkrétně zprostředkovává příznivé působení lokálních (místních) biocenter a biokoridorů na okolní, ekologicky méně stabilní krajinu. Skutečnost, že jde o doplňkové skladebné části místního ÚSES, znamená, že představují doplněk k vymezení biocenter a biokoridorů a není až tak podstatná jejich funkce pro ochranu přirozeného genofondu. Vymezování interakčních prvků není na rozdíl od biocenter a biokoridorů nikterak vázáno na biogeografické členění krajiny, a naopak daleko více vychází z aktuálního stavu krajiny. Návrh soustavy interakčních prvků má v zásadě doporučující charakter a nemá zákonnou podporu.*

*Ve vztahu k územnímu plánu jsou interakční prvky obecně "podměrečnou" kategorií, tj. takovou kategorií prvků, jejichž vymezení je pod rozlišovací možností územního plánu a povinnost jeho vymezení ani nevyplývá z právních předpisů. Nicméně o existenci interakčních prvků či o existenci jejich návrhu by měl mít zpracovatel územně plánovací dokumentace povědomí, aby svým řešením zbytečně funkční prvky nelikvidoval a u dosud neexistujících či nedostatečně funkčních neznemožnil provedení navržených opatření.*

*Na základě uvedeného je zřejmý důvod, pro který v dané lokalitě není v Návrhu ÚPmB vymezena a ani není vhodné vymezovat skladebnou část ÚSES – lokální biokoridor. Nicméně zpracovatel svým návrhem – vymezením příslušných ploch návrhové zeleně v předmětné lokalitě zajistil další existenci a funkčnost daných interakčních prvků.*

*V případě pozemku p.č. 1818 k.ú. Medlánky uvádíme, že by se jeho vymezením jako samostatné plochy krajinné zeleně vytvořila podměrečná plocha, která nemá zákonné ani koncepční opodstatnění, protože předmětné krajínovorné prvky s ekologicko-stabilizační a také estetickou funkcí v podobě aleje jsou přirozenou součástí mimoprodukčních funkcí zemědělské plochy (viz Odůvodnění Návrhu ÚPmB). Pro informaci ještě uvádíme, že na základě požadavku a dohody s dotčeným orgánem Odborem životního prostředí Magistrátu města Brna, bude do závazné textové části doplněna regulace zajišťující větší a zřejmější ochranu výše uvedených krajínovorných prvků. V souvislosti s plánovanou budoucí urbanizací území není vymezení ploch krajinné zeleně žádoucí; vymezení těchto ploch má význam ve volné krajině.*

*Věcná podstata způsobů vypořádání předmětného podání zůstává nadále relevantní, přestože návrh nového územního plánu města Brna prošel přepracováním s ohledem na Pokyny ZMB z roku 2022 a byl uveden do jednotného standardu ÚPD dle stavebního zákona a jeho prováděcích předpisů. Výše uvedené texty je tedy nutno chápat také ve smyslu těchto úprav.*

### **Námítka č.15**

#### **Výrok:**

*Námítce se nevyhovuje.*

#### **Odůvodnění:**

*Objekty a plochy pro plnění funkce veřejné vybavenosti a sportu mohou být připuštěny i v plochách pro bydlení B nebo smíšených obytných C.*

*Sběrná střediska odpadů nejsou vzhledem ke svému charakteru a rozloze v územním plánu vymezena. Umístění sběrných středisek odpadů statutárního města Brna je přípustné v plochách bydlení, smíšených obytných, komerční vybavenosti, nákupních a zábavních center a zvláštních areálů, výroby a skladování, lehké výroby, podmíněně přípustné v plochách technické infrastruktury, dopravní infrastruktury a na veřejném prostranství, pokud toto umístění nenaruší jejich funkci.*

*Námítce je vyhověno jiným způsobem.*

*Věcná podstata způsobů vypořádání předmětného podání zůstává nadále relevantní, přestože návrh nového územního plánu města Brna prošel přepracováním s ohledem na Pokyny ZMB*



*z roku 2022 a byl uveden do jednotného standardu ÚPD dle stavebního zákona a jeho prováděcích předpisů. Výše uvedené texty je tedy nutno chápat také ve smyslu těchto úprav.*

### **Námítka č.16**

#### **Výrok:**

*Námítce se vyhovuje.*

#### **Odůvodnění:**

*Skutečný způsob využití předmětného pozemku, tj. pobytová louka s ekologickou, komunikační a rekreační funkcí je realizovatelný a přípustný i v rámci plochy zemědělské, a to zejména z důvodu, že plní mimoprodukční funkce zemědělské plochy. Dané využití je také v souladu s § 18 odst. (5) stavebního zákona, jehož záměry Návrh ÚPmB z důvodu veřejného zájmu nevylučuje.*

*Nicméně vzhledem k tomu, že je předmětný pozemek ve vlastnictví Statutárního města Brna, jeho grafická čitelnost je v měřítku zpracování nového ÚPmB, skutečné využití nejlépe reflektuje právě plocha krajinné zeleně a pozemek nebude tvořit nesmyslnou enklávu v daném území, protože plynule navazuje na okolní plochy krajinné zeleně, jeví se důvodné změnit pozemek na plochu krajinné zeleně "K".*

*Věcná podstata způsobů vypořádání předmětného podání zůstává nadále relevantní, přestože návrh nového územního plánu města Brna prošel přepracováním s ohledem na Pokyny ZMB z roku 2022 a byl uveden do jednotného standardu ÚPD dle stavebního zákona a jeho prováděcích předpisů. Výše uvedené texty je tedy nutno chápat také ve smyslu těchto úprav.*

### **Námítka č.17**

#### **Výrok:**

*Námítce se nevyhovuje.*

#### **Odůvodnění:**

*Předmětem námítky je požadavek na zachování stávajícího prostupu územím mezi ul. Turistickou a Vycházkovou a z toho důvodu pozemky parc.č. 1033/1 a 1033/12, k.ú. Medlánky definovat jako zeleň Z, tj. neměnit na plochu zahrádek I. Námítce nelze zcela vyhovět, neboť se jedná o pozemky v soukromém vlastnictví, kdy jeho vlastníci požadují jiné funkční využití, kterému nelze v současné době vyhovět. To však nevylučuje i v plochách zahrádek zachovat stávajícího prostup územím, pokud bude na tomto řešení s vlastníkem pozemků nalezena shoda. Pro informaci závěrem uvádíme fakt, že dle obecných podmínek závazné části „Návrhu ÚPmB (2020)“: „Záměry na změny v území musí zachovávat a posilovat prostupnost v území; ve stabilizovaných plochách musí být zachovány pěší trasy zajišťující průchodnost území a přístup k jednotlivým pozemkům. V plochách změn musí být navrhována řešení, která zajistí prostupnost v území, zejména návaznost na zastavěné území či zastavitelné plochy nebo pěší průchodnost do krajiny.“, a dále „Stavby a zařízení dopravní a technické infrastruktury lze umístit ve všech typech ploch s rozdílným způsobem využití. V případě ploch zástavby lze stavby a zařízení dopravní infrastruktury umístit, pokud záměr není zjevně nepřiměřený vůči návazným či dotčeným plochám. V případě volných ploch lze stavby a zařízení dopravní a technické infrastruktury umístit za podmínky minimalizace jejich plošného a prostorového střetu s příslušnou plochou a minimalizace negativního vlivu na funkčnost plochy vyplývající z hlavního využití, pokud není v podmínkách využití typů ploch stanoveno jinak.“, a také „Veřejná prostranství lze umístit ve všech typech ploch s rozdílným způsobem využití.“*

*Na základě uvedeného je zřejmé, že není nutná požadovaná změna funkčního využití pro zajištění prostupu, která by jako taková měla být zajištěna regulacemi území danými v textové části Návrhu ÚPmB (2020).*

*Věcná podstata způsobů vypořádání předmětného podání zůstává nadále relevantní, přestože návrh nového územního plánu města Brna prošel přepracováním s ohledem na Pokyny ZMB z roku 2022 a byl uveden do jednotného standardu ÚPD dle stavebního zákona a jeho prováděcích předpisů. Výše uvedené texty je tedy nutno chápat také ve smyslu těchto úprav.*

### **Námitka č.18**

#### **Výrok:**

Námitce se vyhovuje.

#### **Odůvodnění:**

Skutečný stav (stromová kaple sloužící jako místo spočinutí a rozjímání na procházkách, k venkovním bohoslužbám, k oddávání snoubenců v přírodě nebo třeba pro pořádání koncertů a určené pro širokou veřejnost), a předpokládaný způsob využití předmětného pozemku (vzpomínkový háj s možností pohřbívání ke kořenům) neodpovídá funkčnímu využití navrženému v Návrhu ÚPmB pro plochy zahrádek "I". Vzhledem k tomu, že se část výše uvedených aktivit v daném místě realizuje již nyní, nepředpokládá se konfliktní působení na okolní plochy. Dále uvádíme, že se jedná o pozemky ve vlastnictví města Brna a jde o záměr městské části podporovaný městem. Na základě uvedeného je vhodné vymezit předmětný pozemek p.č. 1353 v k.ú. Medlánky na plochu, která nejlépe reflektuje reálný i budoucí způsob využití a to na plochu veřejné vybavenosti „V/x/h (Ize považovat za plochu v krajině bez nutnosti navázání této plochy na plochu veřejného prostranství).

Věcná podstata způsobů vypořádání předmětného podání zůstává nadále relevantní, přestože návrh nového územního plánu města Brna prošel přepracováním s ohledem na Pokyny ZMB z roku 2022 a byl uveden do jednotného standardu ÚPD dle stavebního zákona a jeho prováděcích předpisů. Výše uvedené texty je tedy nutno chápat také ve smyslu těchto úprav.

### **Námitka č.19**

#### **Výrok:**

Námitce se vyhovuje částečně.

#### **Odůvodnění:**

V dané věci uplatnila připomínku MČ Brno-Medlánky, pořizovatel požadavku vyhověl takto: Pozemek parc. č. 1000/11 k. ú. Medlánky je dle platného ÚPmB sice součástí plochy vodohospodářské, dle stavu v území je také spolu s pozemkem parc. č.1012/12 zahrnut do společného oplocení u RD Rysova 2b, s přístupem z ulice Rysova. Jejich vymezení jako součást stabilizované plochy B/r2 je žádoucí.

Oproti tomu pozemek parc. č. 994/1 a s ním i pozemky parc. č. .994/2, 994/3, 984/5, 1012/11 a 1012/20 k. ú. Medlánky jsou dle platného ÚPmB součástí plochy vodohospodářské, dle stavu v území jsou přístupné pouze cestou kolem rybníka a nesouvisejí s nemovitostí určenou pro bydlení. Není proto důvod je nyní v novém ÚP zahrnovat do stabilizované plochy bydlení, využití pozemků takovému funkčnímu využití neodpovídá. V tomto rozsahu se tímto námitce částečně vyhovuje.

Věcná podstata způsobů vypořádání předmětného podání zůstává nadále relevantní, přestože návrh nového územního plánu města Brna prošel přepracováním s ohledem na Pokyny ZMB z roku 2022 a byl uveden do jednotného standardu ÚPD dle stavebního zákona a jeho prováděcích předpisů. Výše uvedené texty je tedy nutno chápat také ve smyslu těchto úprav.

### **Námitka č.20**

#### **Výrok:**

Námitce se vyhovuje.

#### **Odůvodnění:**

V dané věci uplatnila připomínku MČ Brno-Medlánky, pořizovatel požadavku vyhověl takto: Na částech pozemků v majetku smB parc. č. 985/1 a 985/19 k. ú. Medlánky při ulici Rysova je v ÚP vymezena plocha ke stavebnímu využití pro bydlení, stejně tak je na části pozemků návrhová plocha městské zeleně. Pořizovatel preferuje ponechat možnost stavebního využití, tj. nevymezovat zde pouze plochu zeleně. Ta je vyjádřena na částech pozemků v rozsahu návrhové plochy Z. Byť je MČ preferované stavební využití pro domov pro seniory přípustné i v ploše bydlení, garancí takového cílového využití je právě plocha veřejné vybavenosti V. S

*ohledem na vlastnictví pozemků smB je také vhodné plochu pro veřejný účel jednoznačně v novém ÚP vymezit odpovídající funkcí, tj. plochou V.*

*Věcná podstata způsobů vypořádání předmětného podání zůstává nadále relevantní, přestože návrh nového územního plánu města Brna prošel přepracováním s ohledem na Pokyny ZMB z roku 2022 a byl uveden do jednotného standardu ÚPD dle stavebního zákona a jeho prováděcích předpisů. Výše uvedené texty je tedy nutno chápat také ve smyslu těchto úprav.*

### **Námitka č.21**

#### **Výrok:**

*Námitce se vyhovuje.*

#### **Odůvodnění:**

*V dané věci uplatnila připomínku MČ Brno-Medlánky, pořizovatel požadavku vyhověl takto: Požadované vymezení samostatné plochy V na částech pozemků parc. č. 985/1, 985/2 a 985/21 v jižním konci ulice Rysova, při kruhovém objezdu není s ohledem na metodiku zpracování nového ÚP vhodné: jednalo by se o podměrečnou plochu, kterou je problematické v novém ÚP samostatně vymezit za současného zachování čitelnosti hlavního výkresu - rozsah plochy a zápis kódu stavební plochy. Záměr nového objektu radnice MČ lze realizovat i v rámci plochy bydlení. Přesto pořizovatel s přihlédnutím k místním zájmům městské části dává pokyn zpracovateli, aby požadavek MČ na plochu V prověřil.*

*Zpracovatel se na základě pokynu pořizovatele problematikou vymezení samostatné funkční plochy zabýval a –z pozice odborného garanta správnosti řešení– v upraveném návrhu ÚP nakonec vymezil rozsah plochy V/v2 tak, aby byla plocha vymezena přehledným způsobem. Ve výsledku je námitce vyhověno.*

*Věcná podstata způsobů vypořádání předmětného podání zůstává nadále relevantní, přestože návrh nového územního plánu města Brna prošel přepracováním s ohledem na Pokyny ZMB z roku 2022 a byl uveden do jednotného standardu ÚPD dle stavebního zákona a jeho prováděcích předpisů. Výše uvedené texty je tedy nutno chápat také ve smyslu těchto úprav.*

### **Námitka č.22**

#### **Výrok:**

*Námitce se nevyhovuje.*

#### **Odůvodnění:**

*V dané věci uplatnila připomínku MČ Brno-Medlánky, pořizovatel odůvodnil takto:*

*Území mezi bytovými domy jabloňová 22-28 a ulicí Kuřimskou, které je využíváno jako volné prostranství - zeleň má výměru pod limit 0,2 ha pro samostatné funkční vymezení; plocha zeleně v platném ÚPmB dnes zahrnuje větší území, i to, které je již stavebně využito. Po zpřesnění využití dle skutečného stavu není samostatné vymezení plochy městské zeleně Z v návrhu nového ÚP účelné, území bude nadále užíváno jako volné prostranství v rámci stabilizované plochy bydlení.*

*Věcná podstata způsobů vypořádání předmětného podání zůstává nadále relevantní, přestože návrh nového územního plánu města Brna prošel přepracováním s ohledem na Pokyny ZMB z roku 2022 a byl uveden do jednotného standardu ÚPD dle stavebního zákona a jeho prováděcích předpisů. Výše uvedené texty je tedy nutno chápat také ve smyslu těchto úprav.*

### **Námitka č.23**

#### **Výrok:**

*Námitce se vyhovuje částečně.*

#### **Odůvodnění:**

*V dané věci uplatnila připomínku MČ Brno-Medlánky, pořizovatel požadavek zohlednil takto: Oproti platnému ÚPmB a řešení obsaženému v Konceptu ÚP není v Návrhu ÚP zástavba RD v ulici Za Parkem a Hujíčková zahrnuta do návrhové plochy, ale je již stabilizována. Proto je*



žadoucí stabilizovanou plochu bydlení vymezit dle skutečného stavu v území a městské pozemky 855, 856 a jižní část pozemku 711/1 (s cestou ve stopě ulice Hujíčkova) vše k. ú. Medlánky vymezit jako stabilizovanou plochu zeleně - sloučit s plochou zeleně zámeckého parku. Návrh ÚP totiž vymezení jižní stopy ulice Hujíčkova jako plochy veřejného prostranství dle Konceptu ÚP nepřebírá.

Je žádoucí zachovat na městském pozemku parc. č. 710/1 k. ú. Medlánky návrhovou plochu městské zeleně, lze připustit oproti projednanému Konceptu ÚP (i platnému ÚPmB) redukcí jejího rozsahu do podoby dle návrhu nového ÚP. Plocha zeleně je v daném místě podstatná pro kvalitní propojení od stávajícího zámeckého parku k budoucí tramvajové smyčce do dalšího území v lokalitě Me-1. Návrhová plocha Z byla pro tento účel v Návrhu ÚP (projednávaném v červnu 2020) vymezena v dostatečném rozsahu, proto pořizovatel neshledal žádoucí požadavku MČ na její rozšíření vyhovět.

Na základě doporučení samosprávy města k vypořádání námitek a připomínek doručených k projednanému Návrhu nového ÚP (v červnu 2020) bude na pozemku parc. č. 710/1 k. ú. Medlánky v majetku města doplněna plocha veřejné vybavenosti (V) ve vazbě na ZŠ Hudcova. Tento požadavek na plochu V nakonec vyplynul z interních jednání s MČ, která tímto chce zajistit na městském pozemku plochu pro sportovního zařízení k ZŠ Hudcova. Takto je formulován i konkrétní požadavek na řešení uvedený u stanovené ÚS-08 v kap. 12 textové části ÚP a v kartě lokality Me-1. MČ je nakonec vyhověno v rozsahu tohoto požadavku.

V rozvojové lokalitě Me-1 lze další propojení pásem městské zeleně od navrhované tramvajové smyčky realizovat v rámci vymezených stavebních ploch, Návrh nového ÚP jednotlivé pásy liniové zeleně nevymezuje. Taktéž stezka pro pěší a cyklisty je nad podrobnost řešení v novém ÚP. Jejich realizace spolu s pásem zeleně je podél budoucí trati Me/31 na základě obecných regulativů možná ve všech stavebních plochách, tudíž i v ploše dopravy D, či sousední ploše smíšené obytné C. V této části není požadavku MČ vyhověno.

Námítce se částečně vyhovuje v rozsahu vyhovění shodným požadavkům MČ.

Věcná podstata způsobů vypořádání předmětného podání zůstává nadále relevantní, přestože návrh nového územního plánu města Brna prošel přepracováním s ohledem na Pokyny ZMB z roku 2022 a byl uveden do jednotného standardu ÚPD dle stavebního zákona a jeho prováděcích předpisů. Výše uvedené texty je tedy nutno chápat také ve smyslu těchto úprav. Vyhodnocení doplňujeme o informaci, že v daném území došlo na základě konkrétního požadavku určeného zastupitele, který u pořizovatele uplatnil dopisem ze dne 10.3.2023, k úpravě ÚP dle výsledků ÚS Technopark. (Jde o Územní studii Technologický park, jejímž zpracovatelem je tým KAM Brno, p.o.). Změna spočívá v úpravě rozsahu vymezených funkčních ploch v rozvojové lokalitě Me-1. Dále došlo ke změně na základě konkrétního požadavku určeného zastupitele na "posouzení potřebnosti předepsaných územních studií a žádosti o vypuštění mimo jiné i ÚS-08" uplatněného dopisem z 18. září 2023. Změna spočívá ve vypuštění povinnosti pořídit ÚS-08 jako podmínku pro rozhodování o změnách v území v lokalitě Me-1. Na základě této úpravy návrhu ÚP 2024 již nelze prostřednictvím územní studie konkretizovat požadavky na využití rozvojové lokality. Požadavku na zachování plochy zeleně v Me-1 dle platného ÚPmB nelze vyhovět, částečné vyhovění na plochu zeleně zůstává na pozemků pro rozšíření zámeckého parku.

## **Námítka č.24**

### **Výrok:**

Námítce se vyhovuje částečně.

### **Odůvodnění:**

V dané věci uplatnila připomínku MČ Brno-Medlánky, pořizovatel požadavek zohlednil takto: V rozvojové lokalitě Me-1 lze další požadované využití pro veřejnou vybavenost (školství, centrum volného času), komerční vybavenost (sport), hřiště realizovat v rámci vymezených smíšených obytných ploch C. Pořizovatel neshledává účelné vymezením funkční plochy V či S předjímat jejich konkrétní lokalizaci. Pro území lokality Me-1 je předepsáno zpracování ÚS-08, ta prověří potřebu občanského vybavení a navrhne na území využití funkčních ploch C ve

větší podrobnosti. Viz požadavky na řešení v ÚS uvedené v textové části v kap. 12 a v příslušné kartě lokality Me-1.

S odkazem na text vyhodnocení u připomínky č.23 je požadavek MČ na plochu pro sportovní zařízení pro ZŠ Hudcova řešen vymezením plochy V na městském pozemku parc. č. 710/1 k. ú. Medlánky

Samospráva města na Poradě vedení dne 10.12.2020 odsouhlasila podnět na úpravu rozsahu funkčních ploch bydlení v předmětné lokalitě ve prospěch smíšeného využití s volnou strukturou zástavby a v plochách pro smíšené využití úpravu výškových hladin zástavby dle Případové studie lokality Technologický park (KAM, 2020) pro účely úpravy Návrhu nového ÚPmB.

Na základě rozhodnutí Rady města Brna (RMB), které přijala na schůzi RMB č.R8/127 zahájené dne 20.1.2021 s pokračováním dne 25.1.2021, uplatnil určený zastupitel, radní pro územní plánování RNDr. Filip Chvátal, PhD. u pořizovatele připravovaného Územního plánu města Brna – Odboru územního plánování a rozvoje MMB, ve smyslu § 53 odst. (1) zákona č. 183/2006 sb., o územním plánování a stavebním řádu, ve znění pozdějších předpisů, podnět, aby vyhodnocení výsledků projednání dokončil v souladu s doporučením RMB. RMB doporučila řešení u problematických oblastí rozvoje města stěžejního charakteru.

Doporučení se týkalo i rozvojové lokality Me-1 Technologický park. Proto pořizovatel dal pokyny na úpravu návrhu ÚP v lokalitě Me-1 pro 1. opakované veřejné projednání (v červnu 2021), vše v souladu s podnětem určeného zastupitele.

K další úpravě návrhu ÚP oproti výše uvedenému došlo v lokalitě Me-1 po 1. opakovaném veřejném projednání.

Na základě připomínek MČ doručených při 1. opakovaném veřejném projednání se určený zastupitel navrženým řešením v severní části lokality Me-1 znovu zabýval a uplatnil v procesu vyhodnocování výsledků projednání dopisem č.j. MMB/0477610/2021 ze dne 13.9.2021 k lokalitě Me-1 na základě doporučení RMB R8/168 ze dne 1.9. 2021 podnět na zohlednění místních zájmů MČ Brno - Medlánky, a to na navrácení původní plochy W/v3 a rozšíření plochy B/r2 na úkor plochy C/v3. Městské části jsou dle Statutu města Brna oprávněny uplatňovat právo na místní samosprávu ve specifickém režimu prostřednictvím vyjádření k projednávaným územně plánovacím dokumentacím.

Na základě výsledků projednání byly místní zájmy městské části MČ Brno-Medlánky alespoň částečně zohledněny a Návrh pro 2. opakované veřejné projednání byl upraven.

Námítce je vyhověno částečně vymezením plochy veřejné občanské vybavenosti a promítnutím požadavků na konkretizaci využití lokality Me-1 pro další občanskou vybavenost do požadavků k řešení do vymezené ÚS-08.

Věcná podstata způsobů vypořádání předmětného podání zůstává nadále relevantní, přestože návrh nového územního plánu města Brna prošel přepracováním s ohledem na Pokyny ZMB z roku 2022 a byl uveden do jednotného standardu ÚPD dle stavebního zákona a jeho prováděcích předpisů. Výše uvedené texty je tedy nutno chápat také ve smyslu těchto úprav. Vyhodnocení doplňujeme o informaci, že v daném území došlo na základě konkrétního požadavku určeného zastupitele, který u pořizovatele uplatnil dopisem ze dne 10.3.2023, k úpravě ÚP dle výsledků ÚS Technopark. (Jde o Územní studii Technologický park, jejímž zpracovatelem je tým KAM Brno, p.o.). Změna spočívá v úpravě rozsahu vymezených funkčních ploch v rozvojové lokalitě Me-1. Dále došlo ke změně na základě konkrétního požadavku určeného zastupitele na "posouzení potřebnosti předepsaných územních studií a žádosti o vypuštění mimo jiné i ÚS-08" uplatněného dopisem z 18. září 2023. Změna spočívá ve vypuštění povinnosti pořídit ÚS-08 jako podmínku pro rozhodování o změnách v území v lokalitě Me-1. Na základě této úpravy návrhu ÚP 2024 již nelze prostřednictvím územní studie konkretizovat požadavky na využití rozvojové lokality (požadováno zpřesnění pro zeleň, občanská vybavenost, sport).

Vyhověno zůstává částečně vymezením plochy veřejné občanské vybavenosti.

## **Námítka č.25**

### **Výrok:**

Námítce se vyhovuje.

### **Odůvodnění:**

V rámci podání je požadováno vymezení propojení mezi územím Technologického parku a průmyslovou zónou v Kuřimi.

Pro dokladování transparentnosti procesu vyhodnocení podání je uvedeno také mezitímní vyhodnocení z r. 2020:

Požadavku bylo v roce 2020 vyhověno částečně, protože: „Úkolem územního plánu je vytvářet územní podmínky pro možnost umístění záměrů, nikoliv zajistit „bezproblémovou“ realizaci všech záměrů a znát podrobné technické provedení jednotlivých úseků. Obecně územní plán stanovuje základní koncepci rozvoje území obce, ochrany jeho hodnot, jeho plošného a prostorového uspořádání, uspořádání krajiny a koncepci veřejné infrastruktury a stanovuje podmínky pro využití území. Nový Územní plán města Brna (ÚPmB) pracuje s méně podrobným měřítkem hlavního výkresu 1:10 000, než tomu je u současného (1:5000).

V rámci stanovení podmínek využití ploch v kap. 6.2. a kap. 6.3.3.10 závazné textové části je umožněno umístění cyklistické infrastruktury ve všech plochách s rozdílným způsobem využití.

Z hlediska požadavku na zakreslení dalších propojení uvádíme, že v rámci cyklistické dopravy byl zvolen obecnější přístup.

Ve výkresu 2.2. Souhrnný výkres dopravy jsou vyznačeny „vybrané samostatné cyklotrasy“, kterými jsou zpřesněny záměry ze Zásad územního rozvoje Jihomoravského kraje. Ve výkresu odůvodnění O.6 Cyklistická doprava – schéma jsou k výše uvedenému jevu navíc vyznačeny „vybrané pouliční cyklotrasy“, které naznačují možná vybraná propojení území města, která však již nejsou závazná a je možné je operativně upravovat nebo dále doplňovat.

Obecně ve výkresu odůvodnění O.6 nejsou trasy vymezeny závazně a umístění jakýchkoliv cyklistických tras nebo stezek je možná v souvislosti s obecnými podmínkami uvedenými v kapitolách 6.1 až 6.5 Výroku ve všech plochách.“

Konečné vyhodnocení podání se vztahuje k výslednému řešení Návrhu nového ÚPmB:

Návrh Územního plánu města Brna pro opakované veřejné projednání (06/2021) byl upraven a požadované propojení cyklostezkou Technologický park - Kuřim bylo doplněno o tuto trasu do výkresu 2.2. a Odůvodnění.

Tímto je požadavek zohledněn.

Věcná podstata způsobů vypořádání předmětného podání zůstává nadále relevantní, přestože návrh nového územního plánu města Brna prošel přepracováním s ohledem na Pokyny ZMB z roku 2022 a byl uveden do jednotného standardu ÚPD dle stavebního zákona a jeho prováděcích předpisů. Výše uvedené texty je tedy nutno chápat také ve smyslu těchto úprav.

## **Námítka č.26**

### **Výrok:**

Námítce se vyhovuje.

### **Odůvodnění:**

V dané věci uplatnila připomínku MČ Brno-Medlánky, pořizovatel požadavku vyhověl takto: Stávající zástavba RD ve východním konci ulice Turistická byla zahrnuta do stabilizované plochy městské zeleně Z - zámecký park- již v Konceptu nového ÚP. Existence stávající zástavby zahrnuté do jiné funkční plochy nestavební je ošetřena obecným regulativem a neznamená její vymístění a dotvoření celého území jako park.

Zástavba RD dotváří charakter území u křižovatky ulic Turistická a Hudcova a zasahuje území o rozloze cca 0,24 ha. Proto je možné pro zástavbu vymežit samostatnou stavební funkční plochu v souladu s požadavkem § 3 odst 1 vyhl. 501/2006 Sb., v platném znění.

Obdobně lze postupovat v případě zástavby komerčními objekty a v ulici Hudcova 2,2a, které zahrnují území o rozloze cca 0,31 ha.

Zpracovatel se na základě pokynu pořizovatele problematikou vymezení odpovídající stavební plochy pro zástavbu RD na ul. Turistická a zástavbu vybavenosti na ul. Hudcova znovu zabýval



*a –z pozice odborného garanta správnosti řešení– vymezil jednu stabilizovanou plochu smíšenou obytnou.*

*Ve výsledku je námitce vyhověno.*

*Věcná podstata způsobů vypořádání předmětného podání zůstává nadále relevantní, přestože návrh nového územního plánu města Brna prošel přepracováním s ohledem na Pokyny ZMB z roku 2022 a byl uveden do jednotného standardu ÚPD dle stavebního zákona a jeho prováděcích předpisů. Výše uvedené texty je tedy nutno chápat také ve smyslu těchto úprav.*

8291

Adresát: Magistrát města Brna, Odbor územního plánování a rozvoje, Kounicova 67, 601 676 Brno

Podatel:

Jméno a příjmení ..... datum narození .....

Trvale bytem: .....

Jsem – nejsem\* vlastníkem nemovitosti v ploše dotčené navrhovanou změnou (uvést číslo popisné stavby nebo identifikaci bytové či nebytové jednotky)

..... v katastrálním území: .....

(\* nehodící se škrtněte)

Statutární město Brno

Doručeno: 24.06.2020

MMB/0296123/2020

listy: 1

přílohy:

druh:

l/sv:



mmb1es7739a145

**NÁMITKA – PŘIPOMÍNKA\*** proti Návrhu Územního plánu města Brna, jeho

Vznáším námítky – připomínky označené níže křížkem:

- 1
 Požadujeme zásadně redukovat navrhovaný rozsah záboru zemědělského půdního fondu a navrhované navýšení zastavěnosti v k. ú. Medláanky. 1
- 2  
-  
6
 Požadujeme vypuštění plánovaných komunikací:
  - mezi Komínem (resp. Bystrčí) a Medláankami se zaústěním do ulice Turistické (navržené jako veřejné prostranství se zábořem ploch polí a zahrádek v lokalitě u křížku pro budoucí silnici),
  - mezi Medláankami a Ivanovicemi od ulice V Újezdech pod kasárnami v Řečkovících (R/1),
  - mezi Technologickým parkem (ul. Purkyňovou) a ulicí Hudcovou, ústící naproti ZŠ (Me/1). Požadujeme vypuštění plánovaných územních rezerv pro komunikace:
  - mezi ulicí Turistickou (od křížku) a ulicí Purkyňovou mezi Medláneckými kopci,
  - mezi ulicí Turistickou a ulicí V Újezdech.2  
-  
6
- 7
 Nesouhlasíme s novým dopravním propojením mezi ulicemi V Újezdech a K Babě v rozvojové ploše Me-3. 7
- 8
 Požadujeme změnit plánovanou výstavbu na polích mezi Medláankami, Řečkovícemi a Ivanovicemi výhradně na méně intenzivní nízkopodlažní výstavbu do úrovně podlažnosti 2, ideálně výstavbu rodinných domů a jejich funkční komunikační napojení do území té městské části, kde je tato výstavba plánována. Požadujeme zásadní snížení intenzity využití území celých rozvojových ploch R-3 a Me-4 (méně obyvatel, méně pracovníků) a to také výrazným rozšířením ploch zeleně Z, kterých by mělo být násobně více, než je v lokalitě plánováno. 8
- 9
 Požadujeme v rozvojové ploše Me-4 pod ulicí V Újezdech plochu V/a2 ponechat v navrhovaném umístění podél stávající komunikace, avšak její celkový rozsah zmenšit na rozsah dle stávajícího ÚP tak, aby tato plocha začínala až za křižovatkou s ulicí Nadační; ve zbývající ploše vymežit plochu zeleně Z. 9
- 10
 Požadujeme novou výstavbu v rozvojové ploše Me-4 podmínit prověřením v rámci územní studie s ohledem na přilehlou rekreačně sportovní oblast a zachování plnohodnotného prostupu do této oblasti. 10
- 11
 Požadujeme zásadní snížení intenzity využití území Geofyziky a Medlánecké cihelny v rozvojové ploše R-8 (méně obyvatel, méně pracovníků), aby byl rozvoj těchto lokalit únosný pro stávající infrastrukturu Medlánek. 11
- 12
 Požadujeme mezi veřejně prospěšné stavby zahrnout také komunikační propojení mezi ulicemi Renčova a Terezy Novákové pro odlehčení dopravy z Duhových Polí. 12
- 13
 Požadujeme vypuštění územní rezervy pro bydlení v zahradách a polích v lokalitě B-6 při ulici Turistické a Vycházkové a vypuštění územní rezervy pro bydlení pod ulicí V Újezdech B-7. 13
- 14
 Požadujeme zachovat stávající stabilizovanou plochu vysazeného a vzrostlého biokoridoru kolem Medláneckého potoka jako plochu Územního systému ekologické stability (ÚSES) – biokoridor - a dle reálného stavu masivních výsadeb kolem polní cesty na pozemku p. č. 1818 v k. ú. Medláanky vymežit plochu krajinné zeleně K. 14
- 15
 Požadujeme v rámci katastru Medlánek vyčlenit funkční plochy na městských pozemcích pro domov pro seniory, sběrné středisko separovaného odpadu, školství a sport. 15
- 16
 Požadujeme změnit pobytovou louku kolem tzv. Žebětínské cesty v prodloužení ulice Žebětínek (p. č. 1811 v k. ú. Medláanky) ze zemědělské plochy A na plochu krajinné zeleně K. 16
- 17
 Požadujeme zachovat stávající prostup územím mezi ulicemi Turistickou a Vycházkovou a pozemky p. č. 1033/1 a 1033/12 v k. ú. Medláanky definovat dle reálného stavu jako zeleň Z, tzn. neměnit na zahrady I. 17


1 8	<input checked="" type="checkbox"/> Požadujeme plochu vedle stromové kaple na pozemku p. č. 1353 v k. ú. Medlánky vymezit pro vzpomínkový háj s možností pohřbívání ke kořenům jako plochu V/x/h.	1 8
1 9	<input checked="" type="checkbox"/> Požadujeme změnit pozemky dostupné jen cestou kolem medláneckého rybníka (p. č. 994/1, 1000/11 a další související pozemky v k. ú. Medlánky, které byly dříve plochami H) z ploch bydlení B na plochy zeleně Z nebo K nebo plochy vodní a vodohospodářské H, jak je tomu dosud.	1 9
2 0	<input checked="" type="checkbox"/> Požadujeme plochu části městských pozemků při ul. Rysova p. č. 985/1 a 985/19 v k. ú. Medlánky, kde se nachází zahrada MŠ a veřejná zeleň, ponechat jako plochy zeleně Z; v případě trvání požadavku na doplnění zástavby změnit na plochu veřejné vybavenosti V pro možnost vybudování domova pro seniory.	2 0
2 1	<input checked="" type="checkbox"/> Požadujeme změnit pozemky plánované historicky jako rezerva pro novou radnici u kruhového objezdu (p. č. 985/21 a přiléhající části pozemků p. č. 985/1 a 985/2 v k. ú. Medlánky) z plochy bydlení B/r2 na plochu veřejné vybavenosti V/r2)	2 1
2 2	<input checked="" type="checkbox"/> Požadujeme plochu mezi městským bytovým domem Jabloňová 22-28 a ulicí Kuřimskou ponechat plochy dle stávajícího ÚP jako zeleň Z, tzn. neměnit na bydlení B.	2 2
2 3	<input checked="" type="checkbox"/> V lokalitě Technoparku v rozvojové ploše Me-1 požadujeme zredukovat navrhované plochy bydlení za parkem ve prospěch ploch zeleně, a to alespoň v rozsahu, jak s nimi počítal stávající územní plán, požadujeme v souladu se stávajícím ÚP zachovat pruh zeleně pro rozšíření Zámeckého parku směrem k budoucí zastávce tramvaje a dále jej prodloužit podél budoucí tramvajové trati Me/31 celou lokalitou Technoparku a v jejím sousedství vést plochu pro vybudování stezky pro pěší a cyklisty pro zajištění prostupnosti území z Medlánek do Králova Pole.	2 3
2 4	<input checked="" type="checkbox"/> V lokalitě Technoparku v rozvojové ploše Me-1 dále požadujeme navýšení ploch zeleně alespoň na úroveň stávajícího ÚP, dále požadujeme v části této lokality blíže k Medláncům pamatovat i na veřejnou vybavenost v podobě školství, hřišť a sportovišť, aby noví obyvatelé i zaměstnanci nezhoršili již tak nedostatečnou kapacitu stávající veřejné vybavenosti v Medláncích (MŠ, ZŠ, centrum volného času, dětská hřiště, sportoviště). Požadujeme v dostupné vzdálenosti od ZŠ plochu pro sport S pro vybudování tělocvičny či malé sportovní haly, kterou by mohly využívat na tělocvik i děti základní školy, jejíž tělocvična je za hranou kapacity a brání případnému navýšení počtu žáků.	2 4
2 5	<input checked="" type="checkbox"/> Požadujeme zahrnout cyklostezku spojující Technopark a Průmyslovou zónu v Kuřimi kolem kasáren v Řečkovicích, Ivanovice a Českou.	2 5
2 6	<input checked="" type="checkbox"/> Požadujeme respektovat reálný stav využití území a v lokalitě Zámeckého parku vymezit plochy zastavěné rodinnými domy jako plochy bydlení B/r1 a plochu pod zámekem jako plochu smíšenou obytnou C a v lokalitě Medláneckého kopce a jeho úpatí vymezit plochy zahrad I.	2 6

Dále doplňuji:

Co se týká odůvodnění mé připomínky/námítky, plně odkazuji na stanovisko MČ Brno-Medlánky k Návrhu Územního plánu města Brna.

V Brně dne 16. 6. 2020

Podpis .....





## **MMB/0296123/2020**

### **Námítka č.1**

#### **Výrok:**

Námítce se vyhovuje částečně.

#### **Odůvodnění:**

Předmětné území Medlánek má být dle dohody o vypořádání stanoviska Ministerstva životního prostředí (MŽP ČR) ke Konceptu ÚPmB ze dne 22.6.2017 z hlediska záboru ZPF řešeno dle varianty II. Konceptu ÚPmB s požadavkem na převedení rozvojové lokality Me-7 v rozsahu var. I Konceptu ÚPmB do územní rezervy pro bydlení (v Návrhu ÚPmB územní rezerva B-6) a dle podnětu samosprávy rozvojovou lokalitu Me-8 východně od komunikačního propojení řešit v rozsahu dle var. III (v Návrhu ÚPmB rozvojová lokalita Me-4) a západně od komunikačního propojení zařadit do územní rezervy pro bydlení v rozsahu dle var. II. (v Návrhu ÚPmB část územní rezervy B-7). V bezprostředním okolí měla být navazující rozvojová lokalita v MČ Brno-Řečkovice a Mokrá hora R-3 řešena obdobným způsobem - východně od komunikačního propojení rozvoj území dle var. III Konceptu ÚPmB (v Návrhu ÚPmB rozvojová lokalita R-3), západně od komunikace územní rezerva pro bydlení v rozsahu dle var. II. (v Návrhu ÚPmB část územní rezervy B-7). Tato dohodnutá řešení jsou součástí Pokynů pro vypracování Návrhu ÚPmB, které schválilo Zastupitelstvo města Brna usnesením č. ZM7/3871 na zasedání konaném dne 19. 6. 2018 (dále jen "Pokyny"). Návrhem ÚPmB jsou tak v daném území zcela naplněny Pokyny pro vypracování Návrhu ÚPmB a dotčený orgán MŽP ČR v této fázi pořizované dokumentace plně souhlasí s předloženým řešením Návrhu ÚPmB z hlediska záboru ZPF v k.ú. Medlánský, a proto není důvodné předmětné řešení měnit.

Uvádíme také, že územní rozvoj v ose Medlánský – Řečkovice – Ivanovice vyplývá ze Zadání, které je tímto způsobem konzistentně naplňováno. Tento rozvoj souvisí s trasováním D43 a předmětné územní rezervy bude možné aktivovat (převést do návrhu) pouze v případě, že bude na úrovni ZÚR JMK rozhodnuto o výsledné variantě řešení D43 na území města. Při návrhu řešení pak musí být zohledněny a zapracovány i případné další dopady a souvislosti, které nyní nelze dopředu předjímat.

Ovšem je nutné uvést, že v k.ú. Medlánský téměř nedochází v Návrhu ÚPmB k vymezení nových zastavitelných (návrhových) ploch oproti platnému ÚPmB, vyjma zastavitelných ploch na východní straně prodloužené ulice V Újezdech.

Nicméně na základě rozhodnutí Rady města Brna (RMB), které přijala na schůzi RMB č. R8/127 zahájené dne 20.1.2021 s pokračováním dne 25.1.2021, uplatnil určený zastupitel, radní pro územní plánování RNDr. Filip Chvátal, PhD. u pořizovatele připravovaného Územního plánu města Brna – Odboru územního plánování a rozvoje MMB, ve smyslu § 53 odst. (1) zákona č. 183/2006 sb., o územním plánování a stavebním řádu, ve znění pozdějších předpisů, podnět, aby vyhodnocení výsledků projednání dokončil v souladu s doporučením RMB. RMB doporučila řešení u problematických oblastí rozvoje města stěžejního charakteru. U předmětné územní rezervy B-6 a B-7 následujícím způsobem:

„Vzhledem k tomu, že došlo na úrovni ZÚR JMK k rozhodnutí o umístění koridoru komunikace R-43 na území města Brna, je možné učinit rozhodnutí a aktivovat územní rezervy, tj. územní rezervy převést zpět do zastavitelných ploch dle projednané a vybrané varianty Konceptu ÚPmB či dílčích úprav. Aktivaci územních rezerv převedením do zastavitelných ploch však nelze v úpravě Návrhu ÚPmB před opakovaným veřejným projednáním doporučit, ale až po první aktualizaci nového ÚPmB v rámci Zprávy o uplatňování ÚPmB, případně samostatnou změnou nového ÚPmB. V Návrhu ÚPmB by tak byly územní rezervy ponechány vyjma těch, kde je na základě výsledků projednání doporučeno jejich vypuštění (např. právě předmětná B-6 a B-7).“

Na základě výše uvedeného pořizovatel dává pokyn územní rezervu B-6 a B-7 z návrhu ÚPmB vypustit v souladu s podnětem určeného zastupitele.

Věcná podstata způsobů vypořádání předmětného podání zůstává nadále relevantní, přestože návrh nového územního plánu města Brna prošel přepracováním s ohledem na Pokyny ZMB z roku 2022 a byl uveden do jednotného standardu ÚPD dle stavebního zákona a jeho prováděcích předpisů. Výše uvedené texty je tedy nutno chápat také ve smyslu těchto úprav.

## **Námítka č.2**

### **Výrok:**

Námítce se vyhovuje částečně.

### **Odůvodnění:**

Tangenciální propojení městských částí Brno-Komín a Brno - Bystrc s MČ Brno-Medlánky je dlouhodobě sledované už v platném ÚPmB, pro které je zde vymezena plocha komunikací a prostranství místního významu s navazující plochou krajinné zeleně pro možnost umístění stromořadí či jiného krajinného prvku v rekreačně využívaném území. V Návrhu nového ÚPmB se rovněž v kontinuitě se stávajícím ÚPmB vymezuje plocha veřejného prostranství, která kopíruje stávající zpevněnou cestu vedoucí přes předmětné území (agreguje částečně i návrhovou plochu krajinné zeleně KV ze stávajícího ÚPmB, což je dáno měřítkem nového ÚPmB) a která vytváří podmínky pro žádoucí prostupnost územím. Z hlediska koncepce uspořádání dopravy slouží tato plocha pro vedení samostatné cyklotrasy. Zajišťuje dopravní obsluhu pro rozvojovou část brněnské ZOO ze strany Brna-Bystrce a stabilizovaného areálu Pily ČR, dále pak stabilizovaného areálu Policie ČR a medláneckého letiště ze strany Brna-Medlánek. Převážná část území je však určena pro nestavební využití, které negeneruje dopravní zatížení. Koridor již v současné době plní funkci obsluhy navazujících pozemků a jeho vymezení je nezbytné. Jeho šířka neznamená „výstavbu“ komunikace v celé šíři, ale umožňuje „kultivaci“ nevyhovujícího stavu a doplnění např. oboustranného stromořadí a zvýšení kvality prostupnosti pro pěší a cyklisty. To, jakým způsobem bude upraven provoz na tomto propojení nebo případně rozdělení na provozně nezávislé úseky není předmětem řešení územního plánu, ale úpravy organizace dopravy, která stanoví podmínky provozu, případně zamezí průjezdu nebo omezí některé nežádoucí pohyby.

Na základě rozhodnutí Rady města Brna (RMB) konané na schůzi RMB č.R8/127 zahájené dne 20.1.2021 s pokračováním dne 25.1.2021, uplatnil určený zastupitel, radní pro územní plánování RNDr. Filip Chvátal, PhD. u pořizovatele připravovaného Územního plánu města Brna – Odboru územního plánování a rozvoje MMB, ve smyslu § 53 odst. (1) zákona č. 183/2006 sb., o územním plánování a stavebním řádu, ve znění pozdějších předpisů, podnět, aby vyhodnocení výsledků projednání dokončil v souladu s doporučením RMB. Co se týče problematiké oblasti rozvoje města RMB doporučila komunikační propojení Komín - Medlánky řešit jako návrhovou plochu veřejného prostranství O s tím, že část tohoto koridoru v prostoru od odbočky k rozvojové ploše ZOO k areálu Policie ČR bude stabilizován v rozsahu platného ÚPmB (bez integrace plochy zeleně).

Věcná podstata způsobů vypořádání předmětného podání zůstává nadále relevantní, přestože návrh nového územního plánu města Brna prošel přepracováním s ohledem na Pokyny ZMB z roku 2022 a byl uveden do jednotného standardu ÚPD dle stavebního zákona a jeho prováděcích předpisů. Výše uvedené texty je tedy nutno chápat také ve smyslu těchto úprav.

Pro úplnost doplňujeme, že na základě Pokynu č. 6) "Důkladné opakované posouzení připomínek městských částí z veřejného projednání" Zastupitelstva města Brna ze dne 21.06.2022, došlo v území kolem areálu bývalého JZD k úpravě návrhu spočívající v zapracování řešení dle ÚS Komín, Palcary - jih (Ing.arch. Jenčková, 08/2022). V území jsou nově vymezeny plochy smíšené obytné všeobecné, plochy občanského vybavení veřejného a s tím spojené upravené vedení dopravní infrastruktury.

## **Námítka č.3**

### **Výrok:**

Námítce se nevyhovuje.

### **Odůvodnění:**

*V rámci podání je vysloven požadavek na vypuštění komunikačního propojení mezi Medláankami a Ivanovicemi, od ulice V Újezdech, označeným ve výkrese 2.2 jako R/1.*

*Vyhodnocení z r. 2020:*

*„Záměr R/1 má přímou souvislost s rozvojem MČ Brno-Řečkovice a MČ Brno-Ivanovice a tento záměr nelze vypustit, ale jeho podoba dozná změn.*

*V upraveném návrhu budou doplněny plochy rozvoje na k.ú. Ivanovice a záměr R/1 nebude propojován na k.ú. Medláanky a bude veden v koridoru ulice Terezy Novákové (záměr R/31).“*

*Pro dokladování transparentnosti procesu vyhodnocení podání a pro úplnost uvádíme, že v předmětném území došlo ke změně. Ve výsledném řešení Návrhu nového ÚPmB byla poloha záměru R/1 upravena a záměr je připojen na ulici Žilkovu v MČ Brno-Řečkovice a Mokrý Hora. S územím MČ Brno-Medláanky není propojen.*

*Tato změna však nemá vliv na podstatu vyhodnocení požadavku podatele.*

*Věcná podstata způsobů vypořádání předmětného podání zůstává nadále relevantní, přestože návrh nového územního plánu města Brna prošel přepracováním s ohledem na Pokyny ZMB z roku 2022 a byl uveden do jednotného standardu ÚPD dle stavebního zákona a jeho prováděcích předpisů. Výše uvedené texty je tedy nutno chápat také ve smyslu těchto úprav.*

### **Námítka č.4**

#### **Výrok:**

*Námítce se vyhovuje částečně.*

#### **Odůvodnění:**

*V rámci podání je požadováno vypuštění plánované komunikace mezi Technologickým parkem (ul. Purkyňovou a ulicí Hudcovou, ústící naproti ZŠ (záměr Me/1).*

*Pro dokladování transparentnosti procesu vyhodnocení podání je uvedeno také mezitímní vyhodnocení z r. 2020:*

*Požadavku nebylo v roce 2020 vyhověno, protože: „ÚPmB vymezuje doplnění komunikaci sběrného významu Me/1 z ul. Purkyňova do ul. Hudcova, která je nezbytná pro rozvoj lokality Technologický park Me-1. Společně s další komunikační sítí v navazujícím území doplňuje dopravní skelet pro odvedení dopravy z této části území.“*

*Konečné vyhodnocení podání se vztahuje k výslednému řešení Návrhu nového ÚPmB:*

*Návrh Územního plánu města Brna pro opakované veřejné projednání (06/2021) byl upraven. Záměr Me/1 byl přetrasován do souběžné polohy s ulicí Hradeckou. Do ulice Hudcovy naproti ZŠ tedy není připojen.*

*Tímto je požadavek zohledněn.*

*Pro úplnost doplňujeme, že ačkoli byla sběrná komunikace Me/1 vypuštěna, zůstává navržena místní komunikace v rámci plochy veřejného prostranství.*

*Věcná podstata způsobů vypořádání předmětného podání zůstává nadále relevantní, přestože návrh nového územního plánu města Brna prošel přepracováním s ohledem na Pokyny ZMB z roku 2022 a byl uveden do jednotného standardu ÚPD dle stavebního zákona a jeho prováděcích předpisů. Výše uvedené texty je tedy nutno chápat také ve smyslu těchto úprav.*

### **Námítka č.5**

#### **Výrok:**

*Námítce se nevyhovuje.*

#### **Odůvodnění:**

*Návrh ÚPmB (6/2020) vymezil O-6 jako územní rezervu k prověření možnosti napojení lokality bydlení vymezené v územní rezervě B-6 na komunikační síť ve směru Medláanky (Technologický park) - Hudcova - Řečkovice - Ivanovice tak, aby byl přiměřeně doplněn*



chybějící dopravní skelet, přičemž je možné aktivovat územní rezervu pouze v případě, že bude na úrovni ZÚR JMK rozhodnuto o trasování D43 na území města Brna.

Nicméně na základě rozhodnutí Rady města Brna (RMB), které přijala na schůzi RMB č.R8/127 zahájené dne 20.1.2021 s pokračováním dne 25.1.2021, uplatnil určený zastupitel, radní pro územní plánování RNDr. Filip Chvátal, PhD. u pořizovatele připravovaného Územního plánu města Brna – Odboru územního plánování a rozvoje MMB, ve smyslu § 53 odst. (1) zákona č. 183/2006 sb., o územním plánování a stavebním řádu, ve znění pozdějších předpisů, podnět, aby vyhodnocení výsledků projednání dokončil v souladu s doporučením RMB. RMB doporučila řešení u problematických oblastí rozvoje města stěžejního charakteru. u předmětné územní rezervy O-6 následujícím způsobem:

„Vzhledem k tomu, že došlo na úrovni ZÚR JMK k rozhodnutí o umístění koridoru komunikace R-43 (S43) na území města Brna, je možné učinit rozhodnutí a aktivovat územní rezervy tj. územní rezervy převést zpět do zastavitelných ploch dle projednané a vybrané varianty Konceptu ÚPmB či dílčích úprav. Aktivaci územních rezerv převedením do zastavitelných ploch však nelze v úpravě Návrhu ÚPmB před opakovaným veřejným projednáním doporučit, ale až po první aktualizaci nového ÚPmB v rámci Zprávy o uplatňování ÚPmB, případně samostatnou změnou nového ÚPmB. V Návrhu ÚPmB by tak byly územní rezervy ponechány vyjma těch, kde je na základě výsledků projednání doporučeno jejich vypuštění.

Vzhledem k nesouhlasu s původním vedením územní rezervy O-5 a výše uvedenému doporučení RMB na vypuštění koridoru územní rezervy O-6 a O-5 centrem Medlánek byla následně naznačena možnost změny jejího trasování. Jejich úpravu však nebylo možné z časových důvodů prověřit v potřebné podrobnosti a s podrobnějším vyhodnocením dopadů a vlivů na území.

Aby bylo možné podrobněji prověřit toto území jednak z hlediska koncepce dopravy (Odboru dopravy MMB) a z hlediska územních dopadů (Odboru územního plánování a rozvoje MMB), bylo z pozice pořizovatele rozhodnuto o potřebě jejího dalšího vymezení.

Z tohoto důvodu bude územní rezerva O-6 v Návrhu ponechána beze změny a územní rezerva O-5 bude upravena do koridoru v návaznosti od územní rezervy O-6 po propojení se záměrem R/1.

Závěrem uvádíme, že vzhledem k tomu, že se jedná pouze o územní rezervy, tak aktuálně nedochází k žádné změně ÚPmB v souvislosti s těmito dopravními koridory. Po zpracování podrobnějších prověřovacích studií budou vyhodnoceny dopady do území a až následně na základě doporučení bude rozhodnuto o těchto územních rezervách a případném konkrétním vedení tohoto komunikačního propojení.

Věcná podstata způsobů vypořádání předmětného podání zůstává nadále relevantní, přestože návrh nového územního plánu města Brna prošel přepracováním s ohledem na Pokyny ZMB z roku 2022 a byl uveden do jednotného standardu ÚPD dle stavebního zákona a jeho prováděcích předpisů. Výše uvedené texty je tedy nutno chápat také ve smyslu těchto úprav.

## **Námítka č.6**

### **Výrok:**

Námítce se vyhovuje částečně.

### **Odůvodnění:**

Návrh ÚPmB (6/2020) vymezil O-5 centrem Medlánek jako územní rezervu k prověření možnosti napojení lokality bydlení vymezené v územní rezervě B-6 na komunikační síť ve směru Medlánský park (Technologický park) - Hudcova - Řečkovice - Ivanovice tak, aby byl přiměřeně doplněn chybějící dopravní skelet.

Dále viz odůvodnění námítky č.5

Věcná podstata způsobů vypořádání předmětného podání zůstává nadále relevantní, přestože návrh nového územního plánu města Brna prošel přepracováním s ohledem na Pokyny ZMB z roku 2022 a byl uveden do jednotného standardu ÚPD dle stavebního zákona a jeho prováděcích předpisů. Výše uvedené texty je tedy nutno chápat také ve smyslu těchto úprav.

## **Námítka č.7**

### **Výrok:**

Námítce se vyhovuje.

### **Odůvodnění:**

V rámci podání je požadováno zrušení dopravního propojení mezi ulicemi V Újezdech a K Babě v rozvojové ploše Me-3.

Původní vyhodnocení z r. 2020:

„Komunikace v ulici V Újezdech je vymezena plochou dopravní infrastruktury D, komunikace v ulici K Babě je vyznačeno plochou veřejného prostranství. Rozvojová lokalita Me-3 není s ulicí V Újezdech přímo propojena. Přímé propojení je možné v rámci obecných podmínek využití území, ovšem vzhledem k realizované zástavbě je obtížně realizovatelné a nevhodné. V rámci prostupnosti území je vhodné do karty lokality doplnit podmínku propojení pouze pro pěší a cyklisty.“

Pro dokladování transparentnosti procesu vyhodnocení podání a pro úplnost uvádíme, že v předmětném území došlo ke změně. Ve výsledném řešení Návrhu nového ÚPmB byla poloha záměru R/1 upravena a na k.ú. Medlánky již není vymezen. Komunikace v ulici V Újezdech již není vymezena plochou dopravní infrastruktury D, ale plochou veřejných prostranství. V kartě rozvojové lokality Me-3 je doplněna podmínka zajištění prostupu územím pro pěší a cyklisty.

Tato změna však nemá vliv na podstatu původního vyhodnocení podání.

Věcná podstata způsobů vypořádání předmětného podání zůstává nadále relevantní, přestože návrh nového územního plánu města Brna prošel přepracováním s ohledem na Pokyny ZMB z roku 2022 a byl uveden do jednotného standardu ÚPD dle stavebního zákona a jeho prováděcích předpisů. Výše uvedené texty je tedy nutno chápat také ve smyslu těchto úprav.

## **Námítka č.8**

### **Výrok:**

Námítce se vyhovuje částečně.

### **Odůvodnění:**

Podatel požaduje změnit plánovanou výstavbu na polích mezi Medládkami, Řečkovice a Ivanovicemi (rozvojové lokality R-3 a Me-4) výhradně na méně intenzivní nízkopodlažní zástavbu, případně požaduje významné rozšíření ploch zeleně.

Rozvojová lokalita Me-4 bude na základě doporučení samosprávy města k vypořádání námitek a připomínek doručených k projednanému Návrhu nového ÚP upravena následovně: Návrhové stavební plochy bydlení (B) a smíšená obytná (C) budou vymezeny jako plocha zemědělská (A). Zůstane tak zachováno stávající funkční využití dle platného ÚPmB – pro zemědělský půdní fond. Původně vymezená plocha městské zeleně pro nový park nebude vymezena. Rozvojová lokalita Me-4 bude zredukována a zůstane pouze jižní část s návrhovými plochami pro veřejnou vybavenost (V).

Rozvojová lokalita R-3 měla původně zůstat bez úprav. Věcný obsah námítky k rozvojové lokalitě R-3 byl však uplatněn opakovaně při 1. opakovaném veřejném projednání. Podnět na změnu regulativu u předmětné plochy B/k3 na B/r2 podala mimo jiné MČ Brno-Řečkovice a Mokrý Hora. Určený zastupitel RNDr. Filip Chvátal, PhD. dle § 53 odst. (1) stavebního zákona uplatnil v procesu vyhodnocování výsledků projednání dopisem č.j. MMB/0477610/2021 ze dne 13.9.2021 na základě doporučení RMB R8/168 konané dne 1.9.2021 podnět na zohlednění místních zájmů MČ Brno-Řečkovice a Mokrý Hora a to u plochy bydlení v lokalitě Díly (mezi areálem kasáren a zástavbou v ul. Žilkova) snížit výšku zástavby na 2; tj. na místo uvedené B/k3 změnit regulativ na B/r2. Městské části jsou dle Statutu města Brna oprávněny uplatňovat právo na místní samosprávu ve specifickém režimu prostřednictvím vyjádření k projednávaným územně plánovacím dokumentacím.

Na základě výsledků projednání byly místní zájmy městské části Brno-Řečkovice zohledněny a Návrh pro druhé veřejné opakované projednání bude upraven (u předmětné plochy dojde

ke změně regulativu z B/k3 na B/r2 a k vymezení plochy smíšené obytné C/k3 podél budoucí městské třídy). Touto úpravou je částečně reagováno také na požadavek podatele.

V rámci předmětné lokality je v aktuálním návrhu ÚPmB samostatně vymezena jedna plocha městské zeleně a o dalších se neuvažuje. Platí však to, že u ploch bydlení i ploch smíšených obytných je dle regulativu povinnost dodržet minimální plochu zeleně v rozsahu 30 % pro disponibilní pozemky stavebního záměru. Zeleň tedy musí být, jak požaduje podatel, výraznou součástí ploch C.

Věcná podstata způsobů vypořádání předmětného podání zůstává nadále relevantní, přestože návrh nového územního plánu města Brna prošel přepracováním s ohledem na Pokyny ZMB z roku 2022 a byl uveden do jednotného standardu ÚPD dle stavebního zákona a jeho prováděcích předpisů. Výše uvedené texty je tedy nutno chápat také ve smyslu těchto úprav.

### **Námítka č.9**

#### **Výrok:**

Námítce se vyhovuje.

#### **Odůvodnění:**

Plochy pro veřejnou vybavenost v rozvojové lokalitě Me-4 jsou určeny pro výstavbu MŠ. V dotčeném území se vyskytují převážně plochy bydlení. Rozvojová lokalita proto řeší doplnění ploch veřejné vybavenosti na severním okraji MČ Medlánky, které naváží na přírodně rekreační území kolem Medláneckého rybníka. MČ Medlánky dlouhodobě postrádá novou mateřskou školu, část plochy pro veřejnou vybavenost je proto vhodné využít právě tímto účelem. Z toho důvodu je vhodné ponechat pro ni vymezené plochy.

Věcná podstata způsobů vypořádání předmětného podání se mění, a to i ve vazbě na skutečnost, že návrh nového územního plánu města Brna prošel přepracováním s ohledem na Pokyny ZMB z roku 2022 a byl uveden do jednotného standardu ÚPD dle stavebního zákona a jeho prováděcích předpisů, tj. výše uvedené texty je nutno chápat ve smyslu těchto úprav.

Vyhodnocení se mění takto:

V daném území došlo na základě nového požadavku místní samosprávy městské části Brno-Medlánky k úpravě návrhu spočívající v úpravě rozsahu vymezené rozvojové lokality Me-4. Rozvojová lokalita byla redukována a mezi poldrem a veřejným prostranstvím – pokračování ul. Nadační byla ponechána plocha zeleně; z tohoto důvodu je možné námítce vyhovět.

### **Námítka č.10**

#### **Výrok:**

Námítce se nevyhovuje.

#### **Odůvodnění:**

Požadujete pro rozvojovou lokalitu Me-4 podmínku prověření územní studií. Jako důvod uvádíte především prostup do sousedících rekreačních a sportovních oblastí.

Podmínka tohoto prostupu je uvedena v kartě lokalit, nemůže být tedy opomenuta. Územní studie se předepisuje zpravidla ve větších rozvojových plochách pro řešení vybraných problémů, případně pro variantní řešení. Na své náklady může územní studii zpracovat také ten, který změnu v území inicioval a realizuje ji. Plocha této lokality je však pro zadání samostatné územní studie příliš malá a okruh problémů příliš omezený na to, aby se nová výstavba ÚS podmiňovala.

Rozsah rozvojové lokality Me-4 byl oproti původnímu návrhu podstatně zmenšen.

Věcná podstata způsobů vypořádání předmětného podání zůstává nadále relevantní, přestože návrh nového územního plánu města Brna prošel přepracováním s ohledem na Pokyny ZMB z roku 2022 a byl uveden do jednotného standardu ÚPD dle stavebního zákona a jeho prováděcích předpisů. Výše uvedené texty je tedy nutno chápat také ve smyslu těchto úprav.



### **Námítka č.11**

#### **Výrok:**

*Námítce se nevyhovuje.*

#### **Odůvodnění:**

*Pro lokalitu R-8 požadujete zásadní snížení intenzity využití území. Uprostřed stabilizovaných ploch pro bydlení se nachází zahrádkářská kolonie, nevyužívané objekty a výšková stavba bývalé Geofyziky.*

*Návrh nového ÚP počítá s využitím zahrádek pro plochu veřejné městské zeleně, která může plnit i funkci veřejného prostranství. Zbytek ploch je určený pro bydlení nebo jako plocha smíšená obytná s volnou zástavbou s výškovou úrovní v/3 (6-16 m). Toto je nejnižší možná výšková úroveň vhodná pro městskou zástavbu, obytná sídliště a areály. Nižší zástavba s nižší intenzitou osídlení 1 nebo 2 je vhodná pro rezidenční nízkopodlažní zástavbu, tedy samostatné nebo řadové rodinné domy. Nově navrhovaná zástavba bude navazovat svým charakterem spíše na zástavbu mezi ulicemi Podpěrova a Jabloňová také s výškovou úrovní v3. Větší výšková úroveň v/5 je navržena pouze pro stávající výškovou budovu Geofyziky. Snižování výškové úrovně zástavby pod úroveň 3 a s tím snižování intenzity využití území není možné. Výšková úroveň 3 je pro volnou bytovou zástavbu nejnižší možná, nižší zástavba rodinnými domy (rezidenční zástavba) v lokalitě není vhodná.*

*Věcná podstata způsobů vypořádání předmětného podání zůstává nadále relevantní, přestože návrh nového územního plánu města Brna prošel přepracováním s ohledem na Pokyny ZMB z roku 2022 a byl uveden do jednotného standardu ÚPD dle stavebního zákona a jeho prováděcích předpisů. Výše uvedené texty je tedy nutno chápat také ve smyslu těchto úprav.*

### **Námítka č.12**

#### **Výrok:**

*Námítce se nevyhovuje.*

#### **Odůvodnění:**

*V rámci námítky je požadavek na vymezení propojení ulice Renčovy a Terezy Novákové formou veřejně prospěšných staveb.*

*Ve výkresu 2.2 Souhrnný výkres dopravy a 3.0 Veřejně prospěšných staveb jsou vymezeny plochou dopravní infrastruktury D prvky systému komunikací, tvořící základní komunikační systém města Brna (komunikace sběrné, nadsběrné, rychlostní a dálnice).*

*Komunikace, které jsou vymezeny plochou veřejných prostranství jsou součástí místní sítě a zajišťují doplňkové propojení v rámci městské části. Tímto způsobem je vyznačeno i propojení Renčova – Terezy Novákové.*

*Z hlediska nastavených principů vyznačení prvků (viz výše) nelze požadavku na doplnění vymezení propojení Renčova – Terezy Novákové ve výkresu 2.2 a 3.0 vyhovět, protože se jedná především o síť obslužných komunikací vymezených plochou veřejných prostranství.*

*Věcná podstata způsobů vypořádání předmětného podání zůstává nadále relevantní, přestože návrh nového územního plánu města Brna prošel přepracováním s ohledem na Pokyny ZMB z roku 2022 a byl uveden do jednotného standardu ÚPD dle stavebního zákona a jeho prováděcích předpisů. Výše uvedené texty je tedy nutno chápat také ve smyslu těchto úprav.*

### **Námítka č.13**

#### **Výrok:**

*Námítce se vyhovuje.*

#### **Odůvodnění:**

*Předmětem námítky je požadavek na vypuštění územních rezerv pro bydlení B-6 a B-7.*

*Předmětné území Medlánek má být dle dohody o vypořádání stanoviska Ministerstva životního prostředí (MŽP ČR) ke Konceptu ÚPmB ze dne 22.6.2017 z hlediska záboru ZPF řešeno dle varianty II. Konceptu ÚPmB s požadavkem na převedení rozvojové lokality Me-7 v rozsahu var. I Konceptu ÚPmB do územní rezervy pro bydlení (v Návrhu ÚPmB územní rezerva B-6)*

a dle podnětu samosprávy rozvojem lokalitu Me-8 východně od komunikačního propojení řešit v rozsahu dle var. III (v Návrhu ÚPmB rozvojová lokalita Me-4) a západně od komunikačního propojení zařadit do územní rezervy pro bydlení v rozsahu dle var. II. (v Návrhu ÚPmB část územní rezervy B-7). V bezprostředním okolí měla být navazující rozvojová lokalita v MČ Brno-Řečkovice a Mokrá hora R-3 řešena obdobným způsobem - východně od komunikačního propojení rozvoj území dle var. III Konceptu ÚPmB (v Návrhu ÚPmB rozvojová lokalita R-3), západně od komunikace územní rezerva pro bydlení v rozsahu dle var. II. (v Návrhu ÚPmB část územní rezervy B-7). Tato dohodnutá řešení jsou součástí Pokynů pro vypracování Návrhu ÚPmB, které schválilo Zastupitelstvo města Brna usnesením č. ZM7/3871 na zasedání konaném dne 19. 6. 2018 (dále jen "Pokyny"). Návrhem ÚPmB jsou tak v daném území zcela naplněny Pokyny pro vypracování Návrhu ÚPmB a dotčený orgán MŽP ČR v této fázi pořizované dokumentace plně souhlasí s předloženým řešením Návrhu ÚPmB z hlediska záboru ZPF v k.ú. Medlánky, a proto není důvodné předmětné řešení měnit.

Uvádíme také, že územní rozvoj v ose Medlánky – Řečkovice – Ivanovice vyplývá ze Zadání, které je tímto způsobem konzistentně naplňováno. Tento rozvoj souvisí s trasováním D43 a předmětné územní rezervy bude možné aktivovat (převést do návrhu) pouze v případě, že bude na úrovni ZÚR JMK rozhodnuto o výsledné variantě řešení D43 na území města. Při návrhu řešení pak musí být zohledněny a zapracovány i případné další dopady a souvislosti, které nyní nelze dopředu předjímat.

Ovšem je nutné uvést, že v k.ú. Medlánky téměř nedochází v Návrhu ÚPmB k vymezení nových zastavitelných (návrhových) ploch oproti platnému ÚPmB, vyjma zastavitelných ploch na východní straně prodloužené ulice V Újezdech.

Nicméně na základě rozhodnutí Rady města Brna (RMB), které přijala na schůzi RMB č. R8/127 zahájené dne 20.1.2021 s pokračováním dne 25.1.2021, uplatnil určený zastupitel, radní pro územní plánování RNDr. Filip Chváta, PhD. u pořizovatele připravovaného Územního plánu města Brna – Odboru územního plánování a rozvoje MMB, ve smyslu § 53 odst. (1) zákona č. 183/2006 sb., o územním plánování a stavebním řádu, ve znění pozdějších předpisů, podnět, aby vyhodnocení výsledků projednání dokončil v souladu s doporučením RMB. RMB doporučila řešení u problematických oblastí rozvoje města stěžejního charakteru. u předmětné územní rezervy B-6 a B-7 následujícím způsobem:

„Vzhledem k tomu, že došlo na úrovni ZÚR JMK k rozhodnutí o umístění koridoru komunikace R-43 na území města Brna, je možné učinit rozhodnutí a aktivovat územní rezervy tj. územní rezervy převést zpět do zastavitelných ploch dle projednané a vybrané varianty Konceptu ÚPmB či dílčích úprav. Aktivaci územních rezerv převedením do zastavitelných ploch však nelze v úpravě Návrhu ÚPmB před opakovaným veřejným projednáním doporučit, ale až po první aktualizaci nového ÚPmB v rámci Zprávy o uplatňování ÚPmB, případně samostatnou změnou nového ÚPmB. V Návrhu ÚPmB by tak byly územní rezervy ponechány vyjma těch, kde je na základě výsledků projednání doporučeno jejich vypuštění.

Na základě výše uvedeného pořizovatel dává pokyn územní rezervu B-6 a B-7 z návrhu ÚPmB vypustit v souladu s podnětem určeného zastupitele.

Věcná podstata způsobů vypořádání předmětného podání zůstává nadále relevantní, přestože návrh nového územního plánu města Brna prošel přepracováním s ohledem na Pokyny ZMB z roku 2022 a byl uveden do jednotného standardu ÚPD dle stavebního zákona a jeho prováděcích předpisů. Výše uvedené texty je tedy nutno chápat také ve smyslu těchto úprav.

#### **Námítka č.14**

##### **Výrok:**

Námítce se nevyhovuje.

##### **Odůvodnění:**

Vymezení územního systému ekologické stability (ÚSES) je v Návrhu ÚPmB v souladu s odborným oborovým dokumentem – plánem ÚSES, který je nezbytným podkladem pro vymezení ÚSES v ÚPD. Dle plánu ÚSES jsou v předmětné lokalitě vymezeny interakční prvky, které nahrazují lokální biokoridor ve dně údolí Medláneckého potoka nad Medláňkami vymezený v platném ÚPmB. K hlavním důvodům nahrazení předmětného biokoridoru

*interakčními prvky patří jeho nízký biogeografický význam bez možnosti začlenění do ucelené hydrofilní větve místního ÚSES s vymezením funkčně odpovídajících biocenter.*

*Pro informaci uvádíme, že interakční prvek je obecně doplňkovou skladebnou částí lokálního ÚSES, která posiluje interakci ekologicky stabilnějších a méně stabilních ekosystémů, a tím ty méně stabilní pomáhá stabilizovat. Konkrétně zprostředkovává příznivé působení lokálních (místních) biocenter a biokoridorů na okolní, ekologicky méně stabilní krajinu. Skutečnost, že jde o doplňkové skladebné části místního ÚSES, znamená, že představují doplněk k vymezení biocenter a biokoridorů a není až tak podstatná jejich funkce pro ochranu přirozeného genofondu. Vymezování interakčních prvků není na rozdíl od biocenter a biokoridorů nikterak vázáno na biogeografické členění krajiny, a naopak daleko více vychází z aktuálního stavu krajiny. Návrh soustavy interakčních prvků má v zásadě doporučující charakter a nemá zákonnou podporu.*

*Ve vztahu k územnímu plánu jsou interakční prvky obecně "podměrečnou" kategorií, tj. takovou kategorií prvků, jejichž vymezení je pod rozlišovací možností územního plánu a povinnost jeho vymezení ani nevyplývá z právních předpisů. Nicméně o existenci interakčních prvků či o existenci jejich návrhu by měl mít zpracovatel územně plánovací dokumentace povědomí, aby svým řešením zbytečně funkční prvky nelikvidoval a u dosud neexistujících či nedostatečně funkčních neznemožnil provedení navržených opatření.*

*Na základě uvedeného je zřejmý důvod, pro který v dané lokalitě není v Návrhu ÚPmB vymezena a ani není vhodné vymezovat skladebnou část ÚSES – lokální biokoridor. Nicméně zpracovatel svým návrhem – vymezením příslušných ploch návrhové zeleně v předmětné lokalitě zajistil další existenci a funkčnost daných interakčních prvků.*

*V případě pozemku p.č. 1818 k.ú. Medlánky uvádíme, že by se jeho vymezením jako samostatné plochy krajinné zeleně vytvořila podměrečná plocha, která nemá zákonné ani koncepční opodstatnění, protože předmětné krajinné prvky s ekologicko-stabilizační a také estetickou funkcí v podobě aleje jsou přirozenou součástí mimoprodukčních funkcí zemědělské plochy (viz Odůvodnění Návrhu ÚPmB). Pro informaci ještě uvádíme, že na základě požadavku a dohody s dotčeným orgánem Odborem životního prostředí Magistrátu města Brna, bude do závazné textové části doplněna regulace zajišťující větší a zřejmější ochranu výše uvedených krajinných prvků. V souvislosti s plánovanou budoucí urbanizací území není vymezení ploch krajinné zeleně žádoucí; vymezení těchto ploch má význam ve volné krajině.*

*Věcná podstata způsobů vypořádání předmětného podání zůstává nadále relevantní, přestože návrh nového územního plánu města Brna prošel přepracováním s ohledem na Pokyny ZMB z roku 2022 a byl uveden do jednotného standardu ÚPD dle stavebního zákona a jeho prováděcích předpisů. Výše uvedené texty je tedy nutno chápat také ve smyslu těchto úprav.*

### **Námítka č.15**

#### **Výrok:**

*Námítce se nevyhovuje.*

#### **Odůvodnění:**

*Objekty a plochy pro plnění funkce veřejné vybavenosti a sportu mohou být připuštěny i v plochách pro bydlení B nebo smíšených obytných C.*

*Sběrná střediska odpadů nejsou vzhledem ke svému charakteru a rozloze v územním plánu vymezena. Umístění sběrných středisek odpadů statutárního města Brna je přípustné v plochách bydlení, smíšených obytných, komerční vybavenosti, nákupních a zábavních center a zvláštních areálů, výroby a skladování, lehké výroby, podmíněně přípustné v plochách technické infrastruktury, dopravní infrastruktury a na veřejném prostranství, pokud toto umístění nenaruší jejich funkci.*

*Námítce je vyhověno jiným způsobem.*

*Věcná podstata způsobů vypořádání předmětného podání zůstává nadále relevantní, přestože návrh nového územního plánu města Brna prošel přepracováním s ohledem na Pokyny ZMB*



*z roku 2022 a byl uveden do jednotného standardu ÚPD dle stavebního zákona a jeho prováděcích předpisů. Výše uvedené texty je tedy nutno chápat také ve smyslu těchto úprav.*

### **Námítka č.16**

#### **Výrok:**

*Námítce se vyhovuje.*

#### **Odůvodnění:**

*Skutečný způsob využití předmětného pozemku, tj. pobytová louka s ekologickou, komunikační a rekreační funkcí je realizovatelný a přípustný i v rámci plochy zemědělské, a to zejména z důvodu, že plní mimoprodukční funkce zemědělské plochy. Dané využití je také v souladu s § 18 odst. (5) stavebního zákona, jehož záměry Návrh ÚPmB z důvodu veřejného zájmu nevyklučuje.*

*Nicméně vzhledem k tomu, že je předmětný pozemek ve vlastnictví Statutárního města Brna, jeho grafická čitelnost je v měřítku zpracování nového ÚPmB, skutečné využití nejlépe reflektuje právě plocha krajinné zeleně a pozemek nebude tvořit nesmyslnou enklávu v daném území, protože plynule navazuje na okolní plochy krajinné zeleně, jeví se důvodné změnit pozemek na plochu krajinné zeleně "K".*

*Věcná podstata způsobů vypořádání předmětného podání zůstává nadále relevantní, přestože návrh nového územního plánu města Brna prošel přepracováním s ohledem na Pokyny ZMB z roku 2022 a byl uveden do jednotného standardu ÚPD dle stavebního zákona a jeho prováděcích předpisů. Výše uvedené texty je tedy nutno chápat také ve smyslu těchto úprav.*

### **Námítka č.17**

#### **Výrok:**

*Námítce se nevyhovuje.*

#### **Odůvodnění:**

*Předmětem námítky je požadavek na zachování stávajícího prostupu územím mezi ul. Turistickou a Vycházkovou a z toho důvodu pozemky parc.č. 1033/1 a 1033/12, k.ú. Medlánky definovat jako zeleň Z, tj. neměnit na plochu zahrádek I. Námítce nelze zcela vyhovět, neboť se jedná o pozemky v soukromém vlastnictví, kdy jeho vlastníci požadují jiné funkční využití, kterému nelze v současné době vyhovět. To však nevyklučuje i v plochách zahrádek zachovat stávajícího prostupu územím, pokud bude na tomto řešení s vlastníkem pozemků nalezena shoda. Pro informaci závěrem uvádíme fakt, že dle obecných podmínek závazné části „Návrhu ÚPmB (2020)“: „Záměry na změny v území musí zachovávat a posilovat prostupnost v území; ve stabilizovaných plochách musí být zachovány pěší trasy zajišťující průchodnost území a přístup k jednotlivým pozemkům. V plochách změn musí být navrhována řešení, která zajistí prostupnost v území, zejména návaznost na zastavěné území či zastavitelné plochy nebo pěší průchodnost do krajiny.“, a dále „Stavby a zařízení dopravní a technické infrastruktury lze umístit ve všech typech ploch s rozdílným způsobem využití. V případě ploch zástavby lze stavby a zařízení dopravní infrastruktury umístit, pokud záměr není zjevně nepřiměřený vůči návazným či dotčeným plochám. V případě volných ploch lze stavby a zařízení dopravní a technické infrastruktury umístit za podmínky minimalizace jejich plošného a prostorového střetu s příslušnou plochou a minimalizace negativního vlivu na funkčnost plochy vyplývající z hlavního využití, pokud není v podmínkách využití typů ploch stanoveno jinak.“, a také „Veřejná prostranství lze umístit ve všech typech ploch s rozdílným způsobem využití.“*

*Na základě uvedeného je zřejmé, že není nutná požadovaná změna funkčního využití pro zajištění prostupu, která by jako taková měla být zajištěna regulacemi území danými v textové části Návrhu ÚPmB (2020).*

*Věcná podstata způsobů vypořádání předmětného podání zůstává nadále relevantní, přestože návrh nového územního plánu města Brna prošel přepracováním s ohledem na Pokyny ZMB z roku 2022 a byl uveden do jednotného standardu ÚPD dle stavebního zákona a jeho prováděcích předpisů. Výše uvedené texty je tedy nutno chápat také ve smyslu těchto úprav.*

### **Námitka č.18**

#### **Výrok:**

Námitce se vyhovuje.

#### **Odůvodnění:**

Skutečný stav (stromová kaple sloužící jako místo spočinutí a rozjímání na procházkách, k venkovním bohoslužbám, k oddávání snoubenců v přírodě nebo třeba pro pořádání koncertů a určené pro širokou veřejnost), a předpokládaný způsob využití předmětného pozemku (vzpomínkový háj s možností pohřbívání ke kořenům) neodpovídá funkčnímu využití navrženému v Návrhu ÚPmB pro plochy zahrádek "I". Vzhledem k tomu, že se část výše uvedených aktivit v daném místě realizuje již nyní, nepředpokládá se konfliktní působení na okolní plochy. Dále uvádíme, že se jedná o pozemky ve vlastnictví města Brna a jde o záměr městské části podporovaný městem. Na základě uvedeného je vhodné vymezit předmětný pozemek p.č. 1353 v k.ú. Medlánky na plochu, která nejlépe reflektuje reálný i budoucí způsob využití a to na plochu veřejné vybavenosti „V/x/h (Ize považovat za plochu v krajině bez nutnosti navázání této plochy na plochu veřejného prostranství).

Věcná podstata způsobů vypořádání předmětného podání zůstává nadále relevantní, přestože návrh nového územního plánu města Brna prošel přepracováním s ohledem na Pokyny ZMB z roku 2022 a byl uveden do jednotného standardu ÚPD dle stavebního zákona a jeho prováděcích předpisů. Výše uvedené texty je tedy nutno chápat také ve smyslu těchto úprav.

### **Námitka č.19**

#### **Výrok:**

Námitce se vyhovuje částečně.

#### **Odůvodnění:**

V dané věci uplatnila připomínku MČ Brno-Medlánky, pořizovatel požadavku vyhověl takto: Pozemek parc. č. 1000/11 k. ú. Medlánky je dle platného ÚPmB sice součástí plochy vodohospodářské, dle stavu v území je také spolu s pozemkem parc. č.1012/12 zahrnut do společného oplocení u RD Rysova 2b, s přístupem z ulice Rysova. Jejich vymezení jako součást stabilizované plochy B/r2 je žádoucí.

Oproti tomu pozemek parc. č. 994/1 a s ním i pozemky parc. č. .994/2, 994/3, 984/5, 1012/11 a 1012/20 k. ú. Medlánky jsou dle platného ÚPmB součástí plochy vodohospodářské, dle stavu v území jsou přístupné pouze cestou kolem rybníka a nesouvisejí s nemovitostí určenou pro bydlení. Není proto důvod je nyní v novém ÚP zahrnovat do stabilizované plochy bydlení, využití pozemků takovému funkčnímu využití neodpovídá. V tomto rozsahu se tímto námitce částečně vyhovuje.

Věcná podstata způsobů vypořádání předmětného podání zůstává nadále relevantní, přestože návrh nového územního plánu města Brna prošel přepracováním s ohledem na Pokyny ZMB z roku 2022 a byl uveden do jednotného standardu ÚPD dle stavebního zákona a jeho prováděcích předpisů. Výše uvedené texty je tedy nutno chápat také ve smyslu těchto úprav.

### **Námitka č.20**

#### **Výrok:**

Námitce se vyhovuje.

#### **Odůvodnění:**

V dané věci uplatnila připomínku MČ Brno-Medlánky, pořizovatel požadavku vyhověl takto: Na částech pozemků v majetku smB parc. č. 985/1 a 985/19 k. ú. Medlánky při ulici Rysova je v ÚP vymezena plocha ke stavebnímu využití pro bydlení, stejně tak je na části pozemků návrhová plocha městské zeleně. Pořizovatel preferuje ponechat možnost stavebního využití, tj. nevymezovat zde pouze plochu zeleně. Ta je vyjádřena na částech pozemků v rozsahu návrhové plochy Z. Byť je MČ preferované stavební využití pro domov pro seniory přípustné i v ploše bydlení, garancí takového cílového využití je právě plocha veřejné vybavenosti V. S

*ohledem na vlastnictví pozemků smB je také vhodné plochu pro veřejný účel jednoznačně v novém ÚP vymezit odpovídající funkcí, tj. plochou V.*

*Věcná podstata způsobů vypořádání předmětného podání zůstává nadále relevantní, přestože návrh nového územního plánu města Brna prošel přepracováním s ohledem na Pokyny ZMB z roku 2022 a byl uveden do jednotného standardu ÚPD dle stavebního zákona a jeho prováděcích předpisů. Výše uvedené texty je tedy nutno chápat také ve smyslu těchto úprav.*

### **Námítka č.21**

#### **Výrok:**

*Námítce se vyhovuje.*

#### **Odůvodnění:**

*V dané věci uplatnila připomínku MČ Brno-Medlánky, pořizovatel požadavku vyhověl takto: Požadované vymezení samostatné plochy V na částech pozemků parc. č. 985/1, 985/2 a 985/21 v jižním konci ulice Rysova, při kruhovém objezdu není s ohledem na metodiku zpracování nového ÚP vhodné: jednalo by se o podměrečnou plochu, kterou je problematické v novém ÚP samostatně vymezit za současného zachování čitelnosti hlavního výkresu - rozsah plochy a zápis kódu stavební plochy. Záměr nového objektu radnice MČ lze realizovat i v rámci plochy bydlení. Přesto pořizovatel s přihlédnutím k místním zájmům městské části dává pokyn zpracovateli, aby požadavek MČ na plochu V prověřil.*

*Zpracovatel se na základě pokynu pořizovatele problematikou vymezení samostatné funkční plochy zabýval a –z pozice odborného garanta správnosti řešení– v upraveném návrhu ÚP nakonec vymezil rozsah plochy V/v2 tak, aby byla plocha vymezena přehledným způsobem. Ve výsledku je námítce vyhověno.*

*Věcná podstata způsobů vypořádání předmětného podání zůstává nadále relevantní, přestože návrh nového územního plánu města Brna prošel přepracováním s ohledem na Pokyny ZMB z roku 2022 a byl uveden do jednotného standardu ÚPD dle stavebního zákona a jeho prováděcích předpisů. Výše uvedené texty je tedy nutno chápat také ve smyslu těchto úprav.*

### **Námítka č.22**

#### **Výrok:**

*Námítce se nevyhovuje.*

#### **Odůvodnění:**

*V dané věci uplatnila připomínku MČ Brno-Medlánky, pořizovatel odůvodnil takto:*

*Území mezi bytovými domy jabloňová 22-28 a ulicí Kuřimskou, které je využíváno jako volné prostranství - zeleň má výměru pod limit 0,2 ha pro samostatné funkční vymezení; plocha zeleně v platném ÚPmB dnes zahrnuje větší území, i to, které je již stavebně využito. Po zpřesnění využití dle skutečného stavu není samostatné vymezení plochy městské zeleně Z v návrhu nového ÚP účelné, území bude nadále užíváno jako volné prostranství v rámci stabilizované plochy bydlení.*

*Věcná podstata způsobů vypořádání předmětného podání zůstává nadále relevantní, přestože návrh nového územního plánu města Brna prošel přepracováním s ohledem na Pokyny ZMB z roku 2022 a byl uveden do jednotného standardu ÚPD dle stavebního zákona a jeho prováděcích předpisů. Výše uvedené texty je tedy nutno chápat také ve smyslu těchto úprav.*

### **Námítka č.23**

#### **Výrok:**

*Námítce se vyhovuje částečně.*

#### **Odůvodnění:**

*V dané věci uplatnila připomínku MČ Brno-Medlánky, pořizovatel požadavek zohlednil takto: Oproti platnému ÚPmB a řešení obsaženému v Konceptu ÚP není v Návrhu ÚP zástavba RD v ulici Za Parkem a Hujíčková zahrnuta do návrhové plochy, ale je již stabilizována. Proto je*



žadoucí stabilizovanou plochu bydlení vymezit dle skutečného stavu v území a městské pozemky 855, 856 a jižní část pozemku 711/1 (s cestou ve stopě ulice Hujíčkova) vše k. ú. Medlánky vymezit jako stabilizovanou plochu zeleně - sloučit s plochou zeleně zámeckého parku. Návrh ÚP totiž vymezení jižní stopy ulice Hujíčkova jako plochy veřejného prostranství dle Konceptu ÚP nepřebírá.

Je žádoucí zachovat na městském pozemku parc. č. 710/1 k. ú. Medlánky návrhovou plochu městské zeleně, lze připustit oproti projednanému Konceptu ÚP (i platnému ÚPmB) redukcí jejího rozsahu do podoby dle návrhu nového ÚP. Plocha zeleně je v daném místě podstatná pro kvalitní propojení od stávajícího zámeckého parku k budoucí tramvajové smyčce do dalšího území v lokalitě Me-1. Návrhová plocha Z byla pro tento účel v Návrhu ÚP (projednávaném v červnu 2020) vymezena v dostatečném rozsahu, proto pořizovatel neshledal žádoucí požadavku MČ na její rozšíření vyhovět.

Na základě doporučení samosprávy města k vypořádání námitek a připomínek doručených k projednanému Návrhu nového ÚP (v červnu 2020) bude na pozemku parc. č. 710/1 k. ú. Medlánky v majetku města doplněna plocha veřejné vybavenosti (V) ve vazbě na ZŠ Hudcova. Tento požadavek na plochu V nakonec vyplynul z interních jednání s MČ, která tímto chce zajistit na městském pozemku plochu pro sportovního zařízení k ZŠ Hudcova. Takto je formulován i konkrétní požadavek na řešení uvedený u stanovené ÚS-08 v kap. 12 textové části ÚP a v kartě lokality Me-1. MČ je nakonec vyhověno v rozsahu tohoto požadavku.

V rozvojové lokalitě Me-1 lze další propojení pásem městské zeleně od navrhované tramvajové smyčky realizovat v rámci vymezených stavebních ploch, Návrh nového ÚP jednotlivé pásy liniové zeleně nevymezuje. Taktéž stezka pro pěší a cyklisty je nad podrobnost řešení v novém ÚP. Jejich realizace spolu s pásem zeleně je podél budoucí trati Me/31 na základě obecných regulativů možná ve všech stavebních plochách, tudíž i v ploše dopravy D, či sousední ploše smíšené obytné C. V této části není požadavku MČ vyhověno.

Námítce se částečně vyhovuje v rozsahu vyhovění shodným požadavkům MČ.

Věcná podstata způsobů vypořádání předmětného podání zůstává nadále relevantní, přestože návrh nového územního plánu města Brna prošel přepracováním s ohledem na Pokyny ZMB z roku 2022 a byl uveden do jednotného standardu ÚPD dle stavebního zákona a jeho prováděcích předpisů. Výše uvedené texty je tedy nutno chápat také ve smyslu těchto úprav. Vyhodnocení doplňujeme o informaci, že v daném území došlo na základě konkrétního požadavku určeného zastupitele, který u pořizovatele uplatnil dopisem ze dne 10.3.2023, k úpravě ÚP dle výsledků ÚS Technopark. (Jde o Územní studii Technologický park, jejímž zpracovatelem je tým KAM Brno, p.o.). Změna spočívá v úpravě rozsahu vymezených funkčních ploch v rozvojové lokalitě Me-1. Dále došlo ke změně na základě konkrétního požadavku určeného zastupitele na "posouzení potřebnosti předepsaných územních studií a žádosti o vypuštění mimo jiné i ÚS-08" uplatněného dopisem z 18. září 2023. Změna spočívá ve vypuštění povinnosti pořídit ÚS-08 jako podmínku pro rozhodování o změnách v území v lokalitě Me-1. Na základě této úpravy návrhu ÚP 2024 již nelze prostřednictvím územní studie konkretizovat požadavky na využití rozvojové lokality. Požadavku na zachování plochy zeleně v Me-1 dle platného ÚPmB nelze vyhovět, částečné vyhovění na plochu zeleně zůstává na pozemků pro rozšíření zámeckého parku.

## **Námítka č.24**

### **Výrok:**

Námítce se vyhovuje částečně.

### **Odůvodnění:**

V dané věci uplatnila připomínku MČ Brno-Medlánky, pořizovatel požadavek zohlednil takto: V rozvojové lokalitě Me-1 lze další požadované využití pro veřejnou vybavenost (školství, centrum volného času), komerční vybavenost (sport), hřiště realizovat v rámci vymezených smíšených obytných ploch C. Pořizovatel neshledává účelné vymezením funkční plochy V či S předjímat jejich konkrétní lokalizaci. Pro území lokality Me-1 je předepsáno zpracování ÚS-08, ta prověří potřebu občanského vybavení a navrhne na území využití funkčních ploch C ve

větší podrobnosti. Viz požadavky na řešení v ÚS uvedené v textové části v kap. 12 a v příslušné kartě lokality Me-1.

S odkazem na text vyhodnocení u připomínky č.23 je požadavek MČ na plochu pro sportovní zařízení pro ZŠ Hudcova řešen vymezením plochy V na městském pozemku parc. č. 710/1 k. ú. Medlánky

Samospráva města na Poradě vedení dne 10.12.2020 odsouhlasila podnět na úpravu rozsahu funkčních ploch bydlení v předmětné lokalitě ve prospěch smíšeného využití s volnou strukturou zástavby a v plochách pro smíšené využití úpravu výškových hladin zástavby dle Případové studie lokality Technologický park (KAM, 2020) pro účely úpravy Návrhu nového ÚPmB.

Na základě rozhodnutí Rady města Brna (RMB), které přijala na schůzi RMB č.R8/127 zahájené dne 20.1.2021 s pokračováním dne 25.1.2021, uplatnil určený zastupitel, radní pro územní plánování RNDr. Filip Chvátal, PhD. u pořizovatele připravovaného Územního plánu města Brna – Odboru územního plánování a rozvoje MMB, ve smyslu § 53 odst. (1) zákona č. 183/2006 sb., o územním plánování a stavebním řádu, ve znění pozdějších předpisů, podnět, aby vyhodnocení výsledků projednání dokončil v souladu s doporučením RMB. RMB doporučila řešení u problematických oblastí rozvoje města stěžejního charakteru.

Doporučení se týkalo i rozvojové lokality Me-1 Technologický park. Proto pořizovatel dal pokyny na úpravu návrhu ÚP v lokalitě Me-1 pro 1. opakované veřejné projednání (v červnu 2021), vše v souladu s podnětem určeného zastupitele.

K další úpravě návrhu ÚP oproti výše uvedenému došlo v lokalitě Me-1 po 1. opakovaném veřejném projednání.

Na základě připomínek MČ doručených při 1. opakovaném veřejném projednání se určený zastupitel navrženým řešením v severní části lokality Me-1 znovu zabýval a uplatnil v procesu vyhodnocování výsledků projednání dopisem č.j. MMB/0477610/2021 ze dne 13.9.2021 k lokalitě Me-1 na základě doporučení RMB R8/168 ze dne 1.9. 2021 podnět na zohlednění místních zájmů MČ Brno - Medlánky, a to na navrácení původní plochy W/v3 a rozšíření plochy B/r2 na úkor plochy C/v3. Městské části jsou dle Statutu města Brna oprávněny uplatňovat právo na místní samosprávu ve specifickém režimu prostřednictvím vyjádření k projednávaným územně plánovacím dokumentacím.

Na základě výsledků projednání byly místní zájmy městské části MČ Brno-Medlánky alespoň částečně zohledněny a Návrh pro 2. opakované veřejné projednání byl upraven.

Námítce je vyhověno částečně vymezením plochy veřejné občanské vybavenosti a promítnutím požadavků na konkretizaci využití lokality Me-1 pro další občanskou vybavenost do požadavků k řešení do vymezené ÚS-08.

Věcná podstata způsobů vypořádání předmětného podání zůstává nadále relevantní, přestože návrh nového územního plánu města Brna prošel přepracováním s ohledem na Pokyny ZMB z roku 2022 a byl uveden do jednotného standardu ÚPD dle stavebního zákona a jeho prováděcích předpisů. Výše uvedené texty je tedy nutno chápat také ve smyslu těchto úprav. Vyhodnocení doplňujeme o informaci, že v daném území došlo na základě konkrétního požadavku určeného zastupitele, který u pořizovatele uplatnil dopisem ze dne 10.3.2023, k úpravě ÚP dle výsledků ÚS Technopark. (Jde o Územní studii Technologický park, jejímž zpracovatelem je tým KAM Brno, p.o.). Změna spočívá v úpravě rozsahu vymezených funkčních ploch v rozvojové lokalitě Me-1. Dále došlo ke změně na základě konkrétního požadavku určeného zastupitele na "posouzení potřebnosti předepsaných územních studií a žádosti o vypuštění mimo jiné i ÚS-08" uplatněného dopisem z 18. září 2023. Změna spočívá ve vypuštění povinnosti pořídit ÚS-08 jako podmínku pro rozhodování o změnách v území v lokalitě Me-1. Na základě této úpravy návrhu ÚP 2024 již nelze prostřednictvím územní studie konkretizovat požadavky na využití rozvojové lokality (požadováno zpřesnění pro zeleň, občanská vybavenost, sport).

Vyhověno zůstává částečně vymezením plochy veřejné občanské vybavenosti.

## **Námítka č.25**

### **Výrok:**

Námítce se vyhovuje.

### **Odůvodnění:**

V rámci podání je požadováno vymezení propojení mezi územím Technologického parku a průmyslovou zónou v Kuřimi.

Pro dokladování transparentnosti procesu vyhodnocení podání je uvedeno také mezitímní vyhodnocení z r. 2020:

Požadavku bylo v roce 2020 vyhověno částečně, protože: „Úkolem územního plánu je vytvářet územní podmínky pro možnost umístění záměrů, nikoliv zajistit „bezproblémovou“ realizaci všech záměrů a znát podrobné technické provedení jednotlivých úseků. Obecně územní plán stanovuje základní koncepci rozvoje území obce, ochrany jeho hodnot, jeho plošného a prostorového uspořádání, uspořádání krajiny a koncepci veřejné infrastruktury a stanovuje podmínky pro využití území. Nový Územní plán města Brna (ÚPmB) pracuje s méně podrobným měřítkem hlavního výkresu 1:10 000, než tomu je u současného (1:5000).

V rámci stanovení podmínek využití ploch v kap. 6.2. a kap. 6.3.3.10 závazné textové části je umožněno umístění cyklistické infrastruktury ve všech plochách s rozdílným způsobem využití. Z hlediska požadavku na zakreslení dalších propojení uvádíme, že v rámci cyklistické dopravy byl zvolen obecnější přístup.

Ve výkresu 2.2. Souhrnný výkres dopravy jsou vyznačeny „vybrané samostatné cyklotrasy“, kterými jsou zpřesněny záměry ze Zásad územního rozvoje Jihomoravského kraje. Ve výkresu odůvodnění O.6 Cyklistická doprava – schéma jsou k výše uvedenému jevu navíc vyznačeny „vybrané pouliční cyklotrasy“, které naznačují možná vybraná propojení území města, která však již nejsou závazná a je možné je operativně upravovat nebo dále doplňovat.

Obecně ve výkresu odůvodnění O.6 nejsou trasy vymezeny závazně a umístění jakýchkoliv cyklistických tras nebo stezek je možná v souvislosti s obecnými podmínkami uvedenými v kapitolách 6.1 až 6.5 Výroku ve všech plochách.“

Konečné vyhodnocení podání se vztahuje k výslednému řešení Návrhu nového ÚPmB:

Návrh Územního plánu města Brna pro opakované veřejné projednání (06/2021) byl upraven a požadované propojení cyklostezkou Technologický park - Kuřim bylo doplněno o tuto trasu do výkresu 2.2. a Odůvodnění.

Tímto je požadavek zohledněn.

Věcná podstata způsobů vypořádání předmětného podání zůstává nadále relevantní, přestože návrh nového územního plánu města Brna prošel přepracováním s ohledem na Pokyny ZMB z roku 2022 a byl uveden do jednotného standardu ÚPD dle stavebního zákona a jeho prováděcích předpisů. Výše uvedené texty je tedy nutno chápat také ve smyslu těchto úprav.

## **Námítka č.26**

### **Výrok:**

Námítce se vyhovuje.

### **Odůvodnění:**

V dané věci uplatnila připomínku MČ Brno-Medlánky, pořizovatel požadavku vyhověl takto: Stávající zástavba RD ve východním konci ulice Turistická byla zahrnuta do stabilizované plochy městské zeleně Z - zámecký park- již v Konceptu nového ÚP. Existence stávající zástavby zahrnuté do jiné funkční plochy nestavební je ošetřena obecným regulativem a neznamená její vymístění a dotvoření celého území jako park.

Zástavba RD dotváří charakter území u křižovatky ulic Turistická a Hudcova a zasahuje území o rozloze cca 0,24 ha. Proto je možné pro zástavbu vymežit samostatnou stavební funkční plochu v souladu s požadavkem § 3 odst 1 vyhl. 501/2006 Sb., v platném znění.

Obdobně lze postupovat v případě zástavby komerčními objekty a v ulici Hudcova 2,2a, které zahrnují území o rozloze cca 0,31 ha.

Zpracovatel se na základě pokynu pořizovatele problematikou vymezení odpovídající stavební plochy pro zástavbu RD na ul. Turistická a zástavbu vybavenosti na ul. Hudcova znovu zabýval



*a –z pozice odborného garanta správnosti řešení– vymezil jednu stabilizovanou plochu smíšenou obytnou.  
Ve výsledku je námitce vyhověno.*

*Věcná podstata způsobů vypořádání předmětného podání zůstává nadále relevantní, přestože návrh nového územního plánu města Brna prošel přepracováním s ohledem na Pokyny ZMB z roku 2022 a byl uveden do jednotného standardu ÚPD dle stavebního zákona a jeho prováděcích předpisů. Výše uvedené texty je tedy nutno chápat také ve smyslu těchto úprav.*

0242

Adresát: Magistrát města Brna, Odbor územního plánování a rozvoje, Kounicova 67, 601 67 Brno

Podatel:

Jméno a příjmení ..... datum narození: .....

Trvale bytem: .....

Jsem – nejsem\* vlastníkem nemovitosti v ploše dotčené navrhovanou změnou (uvést číslo popisné stavby nebo identifikaci bytové či nebytové jednotky) Statutární město Brno  
Doručeno: 29.06.2020  
MMB/0296125/2020

..... v katastrálním území: MEDOČKA  
listy: 1 přílohy:  
druh: li/sv:

(\* nehodící se škrtněte)



**NÁMITKA – PŘIPOMÍNKA\*** proti Návrhu Územního plánu města Brna, jeho

Vznáším námítky – připomínky označené níže křížkem:

- 1  Požadujeme zásadně redukovat navrhovaný rozsah záboru zemědělského půdního fondu a navrhované zvýšení zastavěnosti v k. ú. Medláanky. 1
- 2 - 6  Požadujeme vypuštění plánovaných komunikací:
  - mezi Komínem (resp. Bystrčí) a Medláankami se zaústěním do ulice Turistické (navržené jako veřejné prostranství se zábořem ploch polí a zahrádek v lokalitě u křížku pro budoucí silnici),
  - mezi Medláankami a Ivanovicemi od ulice V Újezdech pod kasárnami v Řečkovících (R/1),
  - mezi Technologickým parkem (ul. Purkyňovou) a ulicí Hudcovou, ústící naproti ZŠ (Me/1). Požadujeme vypuštění plánovaných územních rezerv pro komunikace:
  - mezi ulicí Turistickou (od křížku) a ulicí Purkyňovou mezi Medláneckými kopci,
  - mezi ulicí Turistickou a ulicí V Újezdech.
- 7  Nesouhlasíme s novým dopravním propojením mezi ulicemi V Újezdech a K Babě v rozvojové ploše Me-3. 7
- 8  Požadujeme změnit plánovanou výstavbu na polích mezi Medláankami, Řečkovících a Ivanovicemi výhradně na méně intenzivní nízkopodlažní výstavbu do úrovně podlažnosti 2, ideálně výstavbu rodinných domů a jejich funkční komunikační napojení do území té městské části, kde je tato výstavba plánována. Požadujeme zásadní snížení intenzity využití území celých rozvojových ploch R-3 a Me-4 (méně obyvatel, méně pracovníků) a to také výrazným rozšířením ploch zeleně Z, kterých by mělo být násobně více, než je v lokalitě plánováno. 8
- 9  Požadujeme v rozvojové ploše Me-4 pod ulicí V Újezdech plochu V/a2 ponechat v navrhovaném umístění podél stávající komunikace, avšak její celkový rozsah zmenšit na rozsah dle stávajícího ÚP tak, aby tato plocha začínala až za křižovatkou s ulicí Nadační; ve zbývající ploše vymezit plochu zeleně Z. 9
- 10  Požadujeme novou výstavbu v rozvojové ploše Me-4 podmínit prověřením v rámci územní studie s ohledem na přilehlou rekreačně sportovní oblast a zachování plnohodnotného prostupu do této oblasti. 10
- 11  Požadujeme zásadní snížení intenzity využití území Geofyziky a Medlánecké cihelny v rozvojové ploše R-8 (méně obyvatel, méně pracovníků), aby byl rozvoj těchto lokalit únosný pro stávající infrastrukturu Medlánek. 11
- 12  Požadujeme mezi veřejně prospěšné stavby zahrnout také komunikační propojení mezi ulicemi Renčova a Terezy Novákové pro odlehčení dopravy z Duhových Polí. 12
- 13  Požadujeme vypuštění územní rezervy pro bydlení v zahradách a polích v lokalitě B-6 při ulici Turistické a Vycházkové a vypuštění územní rezervy pro bydlení pod ulicí V Újezdech B-7. 13
- 14  Požadujeme zachovat stávající stabilizovanou plochu vysazeného a vzrostlého biokoridoru kolem Medláneckého potoka jako plochu Územního systému ekologické stability (ÚSES) – biokoridor - a dle reálného stavu masivních výsadeb kolem polní cesty na pozemku p. č. 1818 v k. ú. Medláanky vymezit plochu krajinné zeleně K. 14
- 15  Požadujeme v rámci katastru Medlánek vyčlenit funkční plochy na městských pozemcích pro domov pro seniory, sběrné středisko separovaného odpadu, školství a sport. 15
- 16  Požadujeme změnit pobytovou louku kolem tzv. Žebětínské cesty v prodloužení ulice Žebětínek (p. č. 1811 v k. ú. Medláanky) ze zemědělské plochy A na plochu krajinné zeleně K. 16
- 17  Požadujeme zachovat stávající prostup územím mezi ulicemi Turistickou a Vycházkovou a pozemky p. č. 1033/1 a 1033/12 v k. ú. Medláanky definovat dle reálného stavu jako zezeň Z, tzn. neměnit na zahrady I. 17




1 8	<input checked="" type="checkbox"/> Požadujeme plochu vedle stromové kaple na pozemku p. č. 1353 v k. ú. Medlánky vymezit pro vzpomínkový háj s možností pohřbívání ke kořenům jako plochu V/x/h.	1 8
1 9	<input checked="" type="checkbox"/> Požadujeme změnit pozemky dostupné jen cestou kolem medláneckého rybníka (p. č. 994/1, 1000/11 a další související pozemky v k. ú. Medlánky, které byly dříve plochami H) z ploch bydlení B na plochy zeleně Z nebo K nebo plochy vodní a vodohospodářské H, jak je tomu dosud.	1 9
2 0	<input checked="" type="checkbox"/> Požadujeme plochu části městských pozemků při ul. Rysova p. č. 985/1 a 985/19 v k. ú. Medlánky, kde se nachází zahrada MŠ a veřejná zeleň, ponechat jako plochy zeleně Z; v případě trvání požadavku na doplnění zástavby změnit na plochu veřejné vybavenosti V pro možnost vybudování domova pro seniory	2 0
2 1	<input checked="" type="checkbox"/> Požadujeme změnit pozemky plánované historicky jako rezerva pro novou radnici u kruhového objezdu (p. č. 985/21 a přiléhající části pozemků p. č. 985/1 a 985/2 v k. ú. Medlánky) z plochy bydlení B/r2 na plochu veřejné vybavenosti V/r2).	2 1
2 2	<input checked="" type="checkbox"/> Požadujeme plochu mezi městským bytovým domem Jabloňová 22-28 a ulicí Kuřimskou ponechat plochy dle stávajícího ÚP jako zeleň Z tzn. neměnit na bydlení B	2 2
2 3	<input checked="" type="checkbox"/> V lokalitě Technoparku v rozvojové ploše Me-1 požadujeme zredukovat navrhované plochy bydlení za parkem ve prospěch ploch zeleně, a to alespoň v rozsahu, jak s nimi počítal stávající územní plán, požadujeme v souladu se stávajícím ÚP zachovat pruh zeleně pro rozšíření Zámeckého parku směrem k budoucí zastávce tramvaje a dále jej prodloužit podél budoucí tramvajové trati Me/31 celou lokalitou Technoparku a v jejím sousedství vést plochu pro vybudování stezky pro pěší a cyklisty pro zajištění prostupnosti území z Medlánek do Králova Pole.	2 3
2 4	<input checked="" type="checkbox"/> V lokalitě Technoparku v rozvojové ploše Me-1 dále požadujeme navýšení ploch zeleně alespoň na úroveň stávajícího ÚP, dále požadujeme v části této lokality blíže k Medláncům pamatovat i na veřejnou vybavenost v podobě školství, hřišť a sportovišť, aby noví obyvatelé i zaměstnanci nezhoršili již tak nedostatečnou kapacitu stávající veřejné vybavenosti v Medláncích (MŠ, ZŠ, centrum volného času, dětská hřiště, sportoviště). Požadujeme v dostupné vzdálenosti od ZŠ plochu pro sport S pro vybudování tělocvičny či malé sportovní haly, kterou by mohly využívat na tělocvik i děti základní školy, jejíž tělocvična je za hranou kapacity a brání případnému navýšení počtu žáků.	2 4
2 5	<input checked="" type="checkbox"/> Požadujeme zahrnout cyklostezku spojující Technopark a Průmyslovou zónu v Kuřimi kolem kasáren v Řečkovcích, Ivanovici a Českou.	2 5
2 6	<input checked="" type="checkbox"/> Požadujeme respektovat reálný stav využití území a v lokalitě Zámeckého parku vymezit plochy zastavěné rodinnými domy jako plochy bydlení B/r1 a plochu pod zámekem jako plochu smíšenou obytnou C a v lokalitě Medláneckého kopce a jeho úpatí vymezit plochy zahrad I.	2 6

Dále doplňuji:

Co se týká odůvodnění mé připomínky/námítky, plně odkazuji na stanovisko MČ Brno-Medlánky k Návrhu Územního plánu města Brna.

V Brně dne ..... 16.6.2020

Podpis ...





## **MMB/0296125/2020**

### **Námítka č.1**

#### **Výrok:**

Námítce se vyhovuje částečně.

#### **Odůvodnění:**

Předmětné území Medlánek má být dle dohody o vypořádání stanoviska Ministerstva životního prostředí (MŽP ČR) ke Konceptu ÚPmB ze dne 22.6.2017 z hlediska záboru ZPF řešeno dle varianty II. Konceptu ÚPmB s požadavkem na převedení rozvojové lokality Me-7 v rozsahu var. I Konceptu ÚPmB do územní rezervy pro bydlení (v Návrhu ÚPmB územní rezerva B-6) a dle podnětu samosprávy rozvojovou lokalitu Me-8 východně od komunikačního propojení řešit v rozsahu dle var. III (v Návrhu ÚPmB rozvojová lokalita Me-4) a západně od komunikačního propojení zařadit do územní rezervy pro bydlení v rozsahu dle var. II. (v Návrhu ÚPmB část územní rezervy B-7). V bezprostředním okolí měla být navazující rozvojová lokalita v MČ Brno-Řečkovice a Mokrá hora R-3 řešena obdobným způsobem - východně od komunikačního propojení rozvoj území dle var. III Konceptu ÚPmB (v Návrhu ÚPmB rozvojová lokalita R-3), západně od komunikace územní rezerva pro bydlení v rozsahu dle var. II. (v Návrhu ÚPmB část územní rezervy B-7). Tato dohodnutá řešení jsou součástí Pokynů pro vypracování Návrhu ÚPmB, které schválilo Zastupitelstvo města Brna usnesením č. ZM7/3871 na zasedání konaném dne 19. 6. 2018 (dále jen "Pokyny"). Návrhem ÚPmB jsou tak v daném území zcela naplněny Pokyny pro vypracování Návrhu ÚPmB a dotčený orgán MŽP ČR v této fázi pořizované dokumentace plně souhlasí s předloženým řešením Návrhu ÚPmB z hlediska záboru ZPF v k.ú. Medlánský, a proto není důvodné předmětné řešení měnit.

Uvádíme také, že územní rozvoj v ose Medlánský – Řečkovice – Ivanovice vyplývá ze Zadání, které je tímto způsobem konzistentně naplňováno. Tento rozvoj souvisí s trasováním D43 a předmětné územní rezervy bude možné aktivovat (převést do návrhu) pouze v případě, že bude na úrovni ZÚR JMK rozhodnuto o výsledné variantě řešení D43 na území města. Při návrhu řešení pak musí být zohledněny a zapracovány i případné další dopady a souvislosti, které nyní nelze dopředu předjímat.

Ovšem je nutné uvést, že v k.ú. Medlánský téměř nedochází v Návrhu ÚPmB k vymezení nových zastavitelných (návrhových) ploch oproti platnému ÚPmB, vyjma zastavitelných ploch na východní straně prodloužené ulice V Újezdech.

Nicméně na základě rozhodnutí Rady města Brna (RMB), které přijala na schůzi RMB č. R8/127 zahájené dne 20.1.2021 s pokračováním dne 25.1.2021, uplatnil určený zastupitel, radní pro územní plánování RNDr. Filip Chvátal, PhD. u pořizovatele připravovaného Územního plánu města Brna – Odboru územního plánování a rozvoje MMB, ve smyslu § 53 odst. (1) zákona č. 183/2006 sb., o územním plánování a stavebním řádu, ve znění pozdějších předpisů, podnět, aby vyhodnocení výsledků projednání dokončil v souladu s doporučením RMB. RMB doporučila řešení u problematických oblastí rozvoje města stěžejního charakteru. U předmětné územní rezervy B-6 a B-7 následujícím způsobem:

„Vzhledem k tomu, že došlo na úrovni ZÚR JMK k rozhodnutí o umístění koridoru komunikace R-43 na území města Brna, je možné učinit rozhodnutí a aktivovat územní rezervy, tj. územní rezervy převést zpět do zastavitelných ploch dle projednané a vybrané varianty Konceptu ÚPmB či dílčích úprav. Aktivaci územních rezerv převedením do zastavitelných ploch však nelze v úpravě Návrhu ÚPmB před opakovaným veřejným projednáním doporučit, ale až po první aktualizaci nového ÚPmB v rámci Zprávy o uplatňování ÚPmB, případně samostatnou změnou nového ÚPmB. V Návrhu ÚPmB by tak byly územní rezervy ponechány vyjma těch, kde je na základě výsledků projednání doporučeno jejich vypuštění (např. právě předmětná B-6 a B-7)“.

Na základě výše uvedeného pořizovatel dává pokyn územní rezervu B-6 a B-7 z návrhu ÚPmB vypustit v souladu s podnětem určeného zastupitele.

Věcná podstata způsobů vypořádání předmětného podání zůstává nadále relevantní, přestože návrh nového územního plánu města Brna prošel přepracováním s ohledem na Pokyny ZMB z roku 2022 a byl uveden do jednotného standardu ÚPD dle stavebního zákona a jeho prováděcích předpisů. Výše uvedené texty je tedy nutno chápat také ve smyslu těchto úprav.

## **Námítka č.2**

### **Výrok:**

Námítce se vyhovuje částečně.

### **Odůvodnění:**

Tangenciální propojení městských částí Brno-Komín a Brno - Bystrc s MČ Brno-Medlánky je dlouhodobě sledované už v platném ÚPmB, pro které je zde vymezena plocha komunikací a prostranství místního významu s navazující plochou krajinné zeleně pro možnost umístění stromořadí či jiného krajinného prvku v rekreačně využívaném území. V Návrhu nového ÚPmB se rovněž v kontinuitě se stávajícím ÚPmB vymezuje plocha veřejného prostranství, která kopíruje stávající zpevněnou cestu vedoucí přes předmětné území (agreguje částečně i návrhovou plochu krajinné zeleně KV ze stávajícího ÚPmB, což je dáno měřítkem nového ÚPmB) a která vytváří podmínky pro žádoucí prostupnost územím. Z hlediska koncepce uspořádání dopravy slouží tato plocha pro vedení samostatné cyklotrasy. Zajišťuje dopravní obsluhu pro rozvojovou část brněnské ZOO ze strany Brna-Bystrce a stabilizovaného areálu Pily ČR, dále pak stabilizovaného areálu Policie ČR a medláneckého letiště ze strany Brna-Medlánek. Převážná část území je však určena pro nestavební využití, které negeneruje dopravní zatížení. Koridor již v současné době plní funkci obsluhy navazujících pozemků a jeho vymezení je nezbytné. Jeho šířka neznamená „výstavbu“ komunikace v celé šíři, ale umožňuje „kultivaci“ nevyhovujícího stavu a doplnění např. oboustranného stromořadí a zvýšení kvality prostupnosti pro pěší a cyklisty. To, jakým způsobem bude upraven provoz na tomto propojení nebo případně rozdělení na provozně nezávislé úseky není předmětem řešení územního plánu, ale úpravy organizace dopravy, která stanoví podmínky provozu, případně zamezí průjezdu nebo omezí některé nežádoucí pohyby.

Na základě rozhodnutí Rady města Brna (RMB) konané na schůzi RMB č.R8/127 zahájené dne 20.1.2021 s pokračováním dne 25.1.2021, uplatnil určený zastupitel, radní pro územní plánování RNDr. Filip Chvátal, PhD. u pořizovatele připravovaného Územního plánu města Brna – Odboru územního plánování a rozvoje MMB, ve smyslu § 53 odst. (1) zákona č. 183/2006 sb., o územním plánování a stavebním řádu, ve znění pozdějších předpisů, podnět, aby vyhodnocení výsledků projednání dokončil v souladu s doporučením RMB. Co se týče problematické oblasti rozvoje města RMB doporučila komunikační propojení Komín - Medlánky řešit jako návrhovou plochu veřejného prostranství O s tím, že část tohoto koridoru v prostoru od odbočky k rozvojové ploše ZOO k areálu Policie ČR bude stabilizován v rozsahu platného ÚPmB (bez integrace plochy zeleně).

Věcná podstata způsobů vypořádání předmětného podání zůstává nadále relevantní, přestože návrh nového územního plánu města Brna prošel přepracováním s ohledem na Pokyny ZMB z roku 2022 a byl uveden do jednotného standardu ÚPD dle stavebního zákona a jeho prováděcích předpisů. Výše uvedené texty je tedy nutno chápat také ve smyslu těchto úprav.

Pro úplnost doplňujeme, že na základě Pokynu č. 6) "Důkladné opakované posouzení připomínek městských částí z veřejného projednání" Zastupitelstva města Brna ze dne 21.06.2022, došlo v území kolem areálu bývalého JZD k úpravě návrhu spočívající v zapracování řešení dle ÚS Komín, Palcary - jih (Ing.arch. Jenčková, 08/2022). V území jsou nově vymezeny plochy smíšené obytné všeobecné, plochy občanského vybavení veřejného a s tím spojené upravené vedení dopravní infrastruktury.

## **Námítka č.3**

### **Výrok:**

Námítce se nevyhovuje.

### **Odůvodnění:**

*V rámci podání je vysloven požadavek na vypuštění komunikačního propojení mezi Medláankami a Ivanovicemi, od ulice V Újezdech, označeným ve výkrese 2.2 jako R/1.*

*Vyhodnocení z r. 2020:*

*„Záměr R/1 má přímou souvislost s rozvojem MČ Brno-Řečkovice a MČ Brno-Ivanovice a tento záměr nelze vypustit, ale jeho podoba dozná změn.*

*V upraveném návrhu budou doplněny plochy rozvoje na k.ú. Ivanovice a záměr R/1 nebude propojován na k.ú. Medláanky a bude veden v koridoru ulice Terezy Novákové (záměr R/31).“*

*Pro dokladování transparentnosti procesu vyhodnocení podání a pro úplnost uvádíme, že v předmětném území došlo ke změně. Ve výsledném řešení Návrhu nového ÚPmB byla poloha záměru R/1 upravena a záměr je připojen na ulici Žilkovu v MČ Brno-Řečkovice a Mokrý Hora. S územím MČ Brno-Medláanky není propojen.*

*Tato změna však nemá vliv na podstatu vyhodnocení požadavku podatele.*

*Věcná podstata způsobů vypořádání předmětného podání zůstává nadále relevantní, přestože návrh nového územního plánu města Brna prošel přepracováním s ohledem na Pokyny ZMB z roku 2022 a byl uveden do jednotného standardu ÚPD dle stavebního zákona a jeho prováděcích předpisů. Výše uvedené texty je tedy nutno chápat také ve smyslu těchto úprav.*

### **Námitka č.4**

#### **Výrok:**

*Námitce se vyhovuje částečně.*

#### **Odůvodnění:**

*V rámci podání je požadováno vypuštění plánované komunikace mezi Technologickým parkem (ul. Purkyňovou a ulicí Hudcovou, ústící naproti ZŠ (záměr Me/1).*

*Pro dokladování transparentnosti procesu vyhodnocení podání je uvedeno také mezitímní vyhodnocení z r. 2020:*

*Požadavku nebylo v roce 2020 vyhověno, protože: „ÚPmB vymezuje doplnění komunikaci sběrného významu Me/1 z ul. Purkyňova do ul. Hudcova, která je nezbytná pro rozvoj lokality Technologický park Me-1. Společně s další komunikační sítí v navazujícím území doplňuje dopravní skelet pro odvedení dopravy z této části území.“*

*Konečné vyhodnocení podání se vztahuje k výslednému řešení Návrhu nového ÚPmB:*

*Návrh Územního plánu města Brna pro opakované veřejné projednání (06/2021) byl upraven. Záměr Me/1 byl přetrasován do souběžné polohy s ulicí Hradeckou. Do ulice Hudcovy naproti ZŠ tedy není připojen.*

*Tímto je požadavek zohledněn.*

*Pro úplnost doplňujeme, že ačkoli byla sběrná komunikace Me/1 vypuštěna, zůstává navržena místní komunikace v rámci plochy veřejného prostranství.*

*Věcná podstata způsobů vypořádání předmětného podání zůstává nadále relevantní, přestože návrh nového územního plánu města Brna prošel přepracováním s ohledem na Pokyny ZMB z roku 2022 a byl uveden do jednotného standardu ÚPD dle stavebního zákona a jeho prováděcích předpisů. Výše uvedené texty je tedy nutno chápat také ve smyslu těchto úprav.*

### **Námitka č.5**

#### **Výrok:**

*Námitce se nevyhovuje.*

#### **Odůvodnění:**

*Návrh ÚPmB (6/2020) vymezil O-6 jako územní rezervu k prověření možnosti napojení lokality bydlení vymezené v územní rezervě B-6 na komunikační síť ve směru Medláanky (Technologický park) - Hudcova - Řečkovice - Ivanovice tak, aby byl přiměřeně doplněn*



chybějící dopravní skelet, přičemž je možné aktivovat územní rezervu pouze v případě, že bude na úrovni ZÚR JMK rozhodnuto o trasování D43 na území města Brna.

Nicméně na základě rozhodnutí Rady města Brna (RMB), které přijala na schůzi RMB č.R8/127 zahájené dne 20.1.2021 s pokračováním dne 25.1.2021, uplatnil určený zastupitel, radní pro územní plánování RNDr. Filip Chvátal, PhD. u pořizovatele připravovaného Územního plánu města Brna – Odboru územního plánování a rozvoje MMB, ve smyslu § 53 odst. (1) zákona č. 183/2006 sb., o územním plánování a stavebním řádu, ve znění pozdějších předpisů, podnět, aby vyhodnocení výsledků projednání dokončil v souladu s doporučením RMB. RMB doporučila řešení u problematických oblastí rozvoje města stěžejního charakteru. u předmětné územní rezervy O-6 následujícím způsobem:

„Vzhledem k tomu, že došlo na úrovni ZÚR JMK k rozhodnutí o umístění koridoru komunikace R-43 (S43) na území města Brna, je možné učinit rozhodnutí a aktivovat územní rezervy tj. územní rezervy převést zpět do zastavitelných ploch dle projednané a vybrané varianty Konceptu ÚPmB či dílčích úprav. Aktivaci územních rezerv převedením do zastavitelných ploch však nelze v úpravě Návrhu ÚPmB před opakovaným veřejným projednáním doporučit, ale až po první aktualizaci nového ÚPmB v rámci Zprávy o uplatňování ÚPmB, případně samostatnou změnou nového ÚPmB. V Návrhu ÚPmB by tak byly územní rezervy ponechány vyjma těch, kde je na základě výsledků projednání doporučeno jejich vypuštění.

Vzhledem k nesouhlasu s původním vedením územní rezervy O-5 a výše uvedenému doporučení RMB na vypuštění koridoru územní rezervy O-6 a O-5 centrem Medlánek byla následně naznačena možnost změny jejího trasování. Jejich úpravu však nebylo možné z časových důvodů prověřit v potřebné podrobnosti a s podrobnějším vyhodnocením dopadů a vlivů na území.

Aby bylo možné podrobněji prověřit toto území jednak z hlediska koncepce dopravy (Odboru dopravy MMB) a z hlediska územních dopadů (Odboru územního plánování a rozvoje MMB), bylo z pozice pořizovatele rozhodnuto o potřebě jejího dalšího vymezení.

Z tohoto důvodu bude územní rezerva O-6 v Návrhu ponechána beze změny a územní rezerva O-5 bude upravena do koridoru v návaznosti od územní rezervy O-6 po propojení se záměrem R/1.

Závěrem uvádíme, že vzhledem k tomu, že se jedná pouze o územní rezervy, tak aktuálně nedochází k žádné změně ÚPmB v souvislosti s těmito dopravními koridory. Po zpracování podrobnějších prověřovacích studií budou vyhodnoceny dopady do území a až následně na základě doporučení bude rozhodnuto o těchto územních rezervách a případném konkrétním vedení tohoto komunikačního propojení.

Věcná podstata způsobů vypořádání předmětného podání zůstává nadále relevantní, přestože návrh nového územního plánu města Brna prošel přepracováním s ohledem na Pokyny ZMB z roku 2022 a byl uveden do jednotného standardu ÚPD dle stavebního zákona a jeho prováděcích předpisů. Výše uvedené texty je tedy nutno chápat také ve smyslu těchto úprav.

## **Námítka č.6**

### **Výrok:**

Námítce se vyhovuje částečně.

### **Odůvodnění:**

Návrh ÚPmB (6/2020) vymezil O-5 centrem Medlánek jako územní rezervu k prověření možnosti napojení lokality bydlení vymezené v územní rezervě B-6 na komunikační síť ve směru Medlánský park (Technologický park) - Hudcova - Řečkovice - Ivanovice tak, aby byl přiměřeně doplněn chybějící dopravní skelet.

Dále viz odůvodnění námítky č.5

Věcná podstata způsobů vypořádání předmětného podání zůstává nadále relevantní, přestože návrh nového územního plánu města Brna prošel přepracováním s ohledem na Pokyny ZMB z roku 2022 a byl uveden do jednotného standardu ÚPD dle stavebního zákona a jeho prováděcích předpisů. Výše uvedené texty je tedy nutno chápat také ve smyslu těchto úprav.

### **Námítka č.7**

#### **Výrok:**

Námítce se vyhovuje.

#### **Odůvodnění:**

V rámci podání je požadováno zrušení dopravního propojení mezi ulicemi V Újezdech a K Babě v rozvojové ploše Me-3.

Původní vyhodnocení z r. 2020:

„Komunikace v ulici V Újezdech je vymezena plochou dopravní infrastruktury D, komunikace v ulici K Babě je vyznačeno plochou veřejného prostranství. Rozvojová lokalita Me-3 není s ulicemi V Újezdech přímo propojena. Přímé propojení je možné v rámci obecných podmínek využití území, ovšem vzhledem k realizované zástavbě je obtížně realizovatelné a nevhodné. V rámci prostupnosti území je vhodné do karty lokality doplnit podmínku propojení pouze pro pěší a cyklisty.“

Pro dokladování transparentnosti procesu vyhodnocení podání a pro úplnost uvádíme, že v předmětném území došlo ke změně. Ve výsledném řešení Návrhu nového ÚPmB byla poloha záměru R/1 upravena a na k.ú. Medlánky již není vymezen. Komunikace v ulici V Újezdech již není vymezena plochou dopravní infrastruktury D, ale plochou veřejných prostranství. V kartě rozvojové lokality Me-3 je doplněna podmínka zajištění prostupu územím pro pěší a cyklisty.

Tato změna však nemá vliv na podstatu původního vyhodnocení podání.

Věcná podstata způsobů vypořádání předmětného podání zůstává nadále relevantní, přestože návrh nového územního plánu města Brna prošel přepracováním s ohledem na Pokyny ZMB z roku 2022 a byl uveden do jednotného standardu ÚPD dle stavebního zákona a jeho prováděcích předpisů. Výše uvedené texty je tedy nutno chápat také ve smyslu těchto úprav.

### **Námítka č.8**

#### **Výrok:**

Námítce se vyhovuje částečně.

#### **Odůvodnění:**

Podatel požaduje změnit plánovanou výstavbu na polích mezi Medládkami, Řečkovice a Ivanovicemi (rozvojové lokality R-3 a Me-4) výhradně na méně intenzivní nízkopodlažní zástavbu, případně požaduje významné rozšíření ploch zeleně.

Rozvojová lokalita Me-4 bude na základě doporučení samosprávy města k vypořádání námitek a připomínek doručených k projednanému Návrhu nového ÚP upravena následovně: Návrhové stavební plochy bydlení (B) a smíšená obytná (C) budou vymezeny jako plocha zemědělská (A). Zůstane tak zachováno stávající funkční využití dle platného ÚPmB – pro zemědělský půdní fond. Původně vymezená plocha městské zeleně pro nový park nebude vymezena. Rozvojová lokalita Me-4 bude zredukována a zůstane pouze jižní část s návrhovými plochami pro veřejnou vybavenost (V).

Rozvojová lokalita R-3 měla původně zůstat bez úprav. Věcný obsah námítky k rozvojové lokalitě R-3 byl však uplatněn opakovaně při 1. opakovaném veřejném projednání. Podnět na změnu regulativu u předmětné plochy B/k3 na B/r2 podala mimo jiné MČ Brno-Řečkovice a Mokrý Hora. Určený zastupitel RNDr. Filip Chvátal, PhD. dle § 53 odst. (1) stavebního zákona uplatnil v procesu vyhodnocování výsledků projednání dopisem č.j. MMB/0477610/2021 ze dne 13.9.2021 na základě doporučení RMB R8/168 konané dne 1.9.2021 podnět na zohlednění místních zájmů MČ Brno-Řečkovice a Mokrý Hora a to u plochy bydlení v lokalitě Díly (mezi areálem kasáren a zástavbou v ul. Žilkova) snížit výšku zástavby na 2; tj. na místo uvedené B/k3 změnit regulativ na B/r2. Městské části jsou dle Statutu města Brna oprávněny uplatňovat právo na místní samosprávu ve specifickém režimu prostřednictvím vyjádření k projednávaným územně plánovacím dokumentacím.

Na základě výsledků projednání byly místní zájmy městské části Brno-Řečkovice zohledněny a Návrh pro druhé veřejné opakované projednání bude upraven (u předmětné plochy dojde

ke změně regulativu z B/k3 na B/r2 a k vymezení plochy smíšené obytné C/k3 podél budoucí městské třídy). Touto úpravou je částečně reagováno také na požadavek podatele.

V rámci předmětné lokality je v aktuálním návrhu ÚPmB samostatně vymezena jedna plocha městské zeleně a o dalších se neuvažuje. Platí však to, že u ploch bydlení i ploch smíšených obytných je dle regulativu povinnost dodržet minimální plochu zeleně v rozsahu 30 % pro disponibilní pozemky stavebního záměru. Zeleň tedy musí být, jak požaduje podatel, výraznou součástí ploch C.

Věcná podstata způsobů vypořádání předmětného podání zůstává nadále relevantní, přestože návrh nového územního plánu města Brna prošel přepracováním s ohledem na Pokyny ZMB z roku 2022 a byl uveden do jednotného standardu ÚPD dle stavebního zákona a jeho prováděcích předpisů. Výše uvedené texty je tedy nutno chápat také ve smyslu těchto úprav.

### **Námítka č.9**

#### **Výrok:**

Námítce se vyhovuje.

#### **Odůvodnění:**

Plochy pro veřejnou vybavenost v rozvojové lokalitě Me-4 jsou určeny pro výstavbu MŠ. V dotčeném území se vyskytují převážně plochy bydlení. Rozvojová lokalita proto řeší doplnění ploch veřejné vybavenosti na severním okraji MČ Medlánky, které navážou na přírodně rekreační území kolem Medláneckého rybníka. MČ Medlánky dlouhodobě postrádá novou mateřskou školu, část plochy pro veřejnou vybavenost je proto vhodné využít právě tímto účelem. Z toho důvodu je vhodné ponechat pro ni vymezené plochy.

Věcná podstata způsobů vypořádání předmětného podání se mění, a to i ve vazbě na skutečnost, že návrh nového územního plánu města Brna prošel přepracováním s ohledem na Pokyny ZMB z roku 2022 a byl uveden do jednotného standardu ÚPD dle stavebního zákona a jeho prováděcích předpisů, tj. výše uvedené texty je nutno chápat ve smyslu těchto úprav.

Vyhodnocení se mění takto:

V daném území došlo na základě nového požadavku místní samosprávy městské části Brno-Medlánky k úpravě návrhu spočívající v úpravě rozsahu vymezené rozvojové lokality Me-4. Rozvojová lokalita byla redukována a mezi poldrem a veřejným prostranstvím – pokračování ul. Nadační byla ponechána plocha zeleně; z tohoto důvodu je možné námítce vyhovět.

### **Námítka č.10**

#### **Výrok:**

Námítce se nevyhovuje.

#### **Odůvodnění:**

Požadujete pro rozvojovou lokalitu Me-4 podmínku prověření územní studií. Jako důvod uvádíte především prostup do sousedících rekreačních a sportovních oblastí.

Podmínka tohoto prostupu je uvedena v kartě lokalit, nemůže být tedy opomenuta. Územní studie se předepisuje zpravidla ve větších rozvojových plochách pro řešení vybraných problémů, případně pro variantní řešení. Na své náklady může územní studii zpracovat také ten, který změnu v území inicioval a realizuje ji. Plocha této lokality je však pro zadání samostatné územní studie příliš malá a okruh problémů příliš omezený na to, aby se nová výstavba ÚS podmiňovala.

Rozsah rozvojové lokality Me-4 byl oproti původnímu návrhu podstatně zmenšen.

Věcná podstata způsobů vypořádání předmětného podání zůstává nadále relevantní, přestože návrh nového územního plánu města Brna prošel přepracováním s ohledem na Pokyny ZMB z roku 2022 a byl uveden do jednotného standardu ÚPD dle stavebního zákona a jeho prováděcích předpisů. Výše uvedené texty je tedy nutno chápat také ve smyslu těchto úprav.



### **Námítka č.11**

#### **Výrok:**

Námítce se nevyhovuje.

#### **Odůvodnění:**

Pro lokalitu R-8 požadujete zásadní snížení intenzity využití území. Uprostřed stabilizovaných ploch pro bydlení se nachází zahrádkářská kolonie, nevyužívané objekty a výšková stavba bývalé Geofyziky.

Návrh nového ÚP počítá s využitím zahrádek pro plochu veřejné městské zeleně, která může plnit i funkci veřejného prostranství. Zbytek ploch je určený pro bydlení nebo jako plocha smíšená obytná s volnou zástavbou s výškovou úrovní v/3 (6-16 m). Toto je nejnižší možná výšková úroveň vhodná pro městskou zástavbu, obytná sídliště a areály. Nižší zástavba s nižší intenzitou osídlení 1 nebo 2 je vhodná pro rezidenční nízkopodlažní zástavbu, tedy samostatné nebo řadové rodinné domy. Nově navrhovaná zástavba bude navazovat svým charakterem spíše na zástavbu mezi ulicemi Podpěrova a Jabloňová také s výškovou úrovní v3. Větší výšková úroveň v/5 je navržena pouze pro stávající výškovou budovu Geofyziky. Snižování výškové úrovně zástavby pod úroveň 3 a s tím snižování intenzity využití území není možné. Výšková úroveň 3 je pro volnou bytovou zástavbu nejnižší možná, nižší zástavba rodinnými domy (rezidenční zástavba) v lokalitě není vhodná.

Věcná podstata způsobů vypořádání předmětného podání zůstává nadále relevantní, přestože návrh nového územního plánu města Brna prošel přepracováním s ohledem na Pokyny ZMB z roku 2022 a byl uveden do jednotného standardu ÚPD dle stavebního zákona a jeho prováděcích předpisů. Výše uvedené texty je tedy nutno chápat také ve smyslu těchto úprav.

### **Námítka č.12**

#### **Výrok:**

Námítce se nevyhovuje.

#### **Odůvodnění:**

V rámci námítky je požadavek na vymezení propojení ulice Renčovy a Terezy Novákové formou veřejně prospěšných staveb.

Ve výkresu 2.2 Souhrnný výkres dopravy a 3.0 Veřejně prospěšných staveb jsou vymezeny plochou dopravní infrastruktury D prvky systému komunikací, tvořící základní komunikační systém města Brna (komunikace sběrné, nadsběrné, rychlostní a dálnice).

Komunikace, které jsou vymezeny plochou veřejných prostranství jsou součástí místní sítě a zajišťují doplňkové propojení v rámci městské části. Tímto způsobem je vyznačeno i propojení Renčova – Terezy Novákové.

Z hlediska nastavených principů vyznačení prvků (viz výše) nelze požadavku na doplnění vymezení propojení Renčova – Terezy Novákové ve výkresu 2.2 a 3.0 vyhovět, protože se jedná především o síť obslužných komunikací vymezených plochou veřejných prostranství.

Věcná podstata způsobů vypořádání předmětného podání zůstává nadále relevantní, přestože návrh nového územního plánu města Brna prošel přepracováním s ohledem na Pokyny ZMB z roku 2022 a byl uveden do jednotného standardu ÚPD dle stavebního zákona a jeho prováděcích předpisů. Výše uvedené texty je tedy nutno chápat také ve smyslu těchto úprav.

### **Námítka č.13**

#### **Výrok:**

Námítce se vyhovuje.

#### **Odůvodnění:**

Předmětem námítky je požadavek na vypuštění územních rezerv pro bydlení B-6 a B-7.

Předmětné území Medlánek má být dle dohody o vypořádání stanoviska Ministerstva životního prostředí (MŽP ČR) ke Konceptu ÚPmB ze dne 22.6.2017 z hlediska záboru ZPF řešeno dle varianty II. Konceptu ÚPmB s požadavkem na převedení rozvojové lokality Me-7 v rozsahu var. I Konceptu ÚPmB do územní rezervy pro bydlení (v Návrhu ÚPmB územní rezerva B-6)

a dle podnětu samosprávy rozvojem lokalitu Me-8 východně od komunikačního propojení řešit v rozsahu dle var. III (v Návrhu ÚPmB rozvojová lokalita Me-4) a západně od komunikačního propojení zařadit do územní rezervy pro bydlení v rozsahu dle var. II. (v Návrhu ÚPmB část územní rezervy B-7). V bezprostředním okolí měla být navazující rozvojová lokalita v MČ Brno-Řečkovice a Mokrý hora R-3 řešena obdobným způsobem - východně od komunikačního propojení rozvoj území dle var. III Konceptu ÚPmB (v Návrhu ÚPmB rozvojová lokalita R-3), západně od komunikace územní rezerva pro bydlení v rozsahu dle var. II. (v Návrhu ÚPmB část územní rezervy B-7). Tato dohodnutá řešení jsou součástí Pokynů pro vypracování Návrhu ÚPmB, které schválilo Zastupitelstvo města Brna usnesením č. ZM7/3871 na zasedání konaném dne 19. 6. 2018 (dále jen "Pokyny"). Návrhem ÚPmB jsou tak v daném území zcela naplněny Pokyny pro vypracování Návrhu ÚPmB a dotčený orgán MŽP ČR v této fázi pořizované dokumentace plně souhlasí s předloženým řešením Návrhu ÚPmB z hlediska záboru ZPF v k.ú. Medlánky, a proto není důvodné předmětné řešení měnit.

Uvádíme také, že územní rozvoj v ose Medlánky – Řečkovice – Ivanovice vyplývá ze Zadání, které je tímto způsobem konzistentně naplňováno. Tento rozvoj souvisí s trasováním D43 a předmětné územní rezervy bude možné aktivovat (převést do návrhu) pouze v případě, že bude na úrovni ZÚR JMK rozhodnuto o výsledné variantě řešení D43 na území města. Při návrhu řešení pak musí být zohledněny a zapracovány i případné další dopady a souvislosti, které nyní nelze dopředu předjímat.

Ovšem je nutné uvést, že v k.ú. Medlánky téměř nedochází v Návrhu ÚPmB k vymezení nových zastavitelných (návrhových) ploch oproti platnému ÚPmB, vyjma zastavitelných ploch na východní straně prodloužené ulice V Újezdech.

Nicméně na základě rozhodnutí Rady města Brna (RMB), které přijala na schůzi RMB č. R8/127 zahájené dne 20.1.2021 s pokračováním dne 25.1.2021, uplatnil určený zastupitel, radní pro územní plánování RNDr. Filip Chváta, PhD. u pořizovatele připravovaného Územního plánu města Brna – Odboru územního plánování a rozvoje MMB, ve smyslu § 53 odst. (1) zákona č. 183/2006 sb., o územním plánování a stavebním řádu, ve znění pozdějších předpisů, podnět, aby vyhodnocení výsledků projednání dokončil v souladu s doporučením RMB. RMB doporučila řešení u problematických oblastí rozvoje města stěžejního charakteru. u předmětné územní rezervy B-6 a B-7 následujícím způsobem:

„Vzhledem k tomu, že došlo na úrovni ZÚR JMK k rozhodnutí o umístění koridoru komunikace R-43 na území města Brna, je možné učinit rozhodnutí a aktivovat územní rezervy tj. územní rezervy převést zpět do zastavitelných ploch dle projednané a vybrané varianty Konceptu ÚPmB či dílčích úprav. Aktivaci územních rezerv převedením do zastavitelných ploch však nelze v úpravě Návrhu ÚPmB před opakovaným veřejným projednáním doporučit, ale až po první aktualizaci nového ÚPmB v rámci Zprávy o uplatňování ÚPmB, případně samostatnou změnou nového ÚPmB. V Návrhu ÚPmB by tak byly územní rezervy ponechány vyjma těch, kde je na základě výsledků projednání doporučeno jejich vypuštění.

Na základě výše uvedeného pořizovatel dává pokyn územní rezervu B-6 a B-7 z návrhu ÚPmB vypustit v souladu s podnětem určeného zastupitele.

Věcná podstata způsobů vypořádání předmětného podání zůstává nadále relevantní, přestože návrh nového územního plánu města Brna prošel přepracováním s ohledem na Pokyny ZMB z roku 2022 a byl uveden do jednotného standardu ÚPD dle stavebního zákona a jeho prováděcích předpisů. Výše uvedené texty je tedy nutno chápat také ve smyslu těchto úprav.

#### **Námítka č.14**

##### **Výrok:**

Námítce se nevyhovuje.

##### **Odůvodnění:**

Vymezení územního systému ekologické stability (ÚSES) je v Návrhu ÚPmB v souladu s odborným oborovým dokumentem – plánem ÚSES, který je nezbytným podkladem pro vymezení ÚSES v ÚPD. Dle plánu ÚSES jsou v předmětné lokalitě vymezeny interakční prvky, které nahrazují lokální biokoridor ve dně údolí Medláneckého potoka nad Medláňkami vymezený v platném ÚPmB. K hlavním důvodům nahrazení předmětného biokoridoru

*interakčními prvky patří jeho nízký biogeografický význam bez možnosti začlenění do ucelené hydrofilní větve místního ÚSES s vymezením funkčně odpovídajících biocenter.*

*Pro informaci uvádíme, že interakční prvek je obecně doplňkovou skladebnou částí lokálního ÚSES, která posiluje interakci ekologicky stabilnějších a méně stabilních ekosystémů, a tím ty méně stabilní pomáhá stabilizovat. Konkrétně zprostředkovává příznivé působení lokálních (místních) biocenter a biokoridorů na okolní, ekologicky méně stabilní krajinu. Skutečnost, že jde o doplňkové skladebné části místního ÚSES, znamená, že představují doplněk k vymezení biocenter a biokoridorů a není až tak podstatná jejich funkce pro ochranu přirozeného genofondu. Vymezování interakčních prvků není na rozdíl od biocenter a biokoridorů nikterak vázáno na biogeografické členění krajiny, a naopak daleko více vychází z aktuálního stavu krajiny. Návrh soustavy interakčních prvků má v zásadě doporučující charakter a nemá zákonnou podporu.*

*Ve vztahu k územnímu plánu jsou interakční prvky obecně "podměrečnou" kategorií, tj. takovou kategorií prvků, jejichž vymezení je pod rozlišovací možností územního plánu a povinnost jeho vymezení ani nevyplývá z právních předpisů. Nicméně o existenci interakčních prvků či o existenci jejich návrhu by měl mít zpracovatel územně plánovací dokumentace povědomí, aby svým řešením zbytečně funkční prvky nelikvidoval a u dosud neexistujících či nedostatečně funkčních neznemožnil provedení navržených opatření.*

*Na základě uvedeného je zřejmý důvod, pro který v dané lokalitě není v Návrhu ÚPmB vymezena a ani není vhodné vymezovat skladebnou část ÚSES – lokální biokoridor. Nicméně zpracovatel svým návrhem – vymezením příslušných ploch návrhové zeleně v předmětné lokalitě zajistil další existenci a funkčnost daných interakčních prvků.*

*V případě pozemku p.č. 1818 k.ú. Medlánky uvádíme, že by se jeho vymezením jako samostatné plochy krajinné zeleně vytvořila podměrečná plocha, která nemá zákonné ani koncepční opodstatnění, protože předmětné krajnotvorné prvky s ekologicko-stabilizační a také estetickou funkcí v podobě aleje jsou přirozenou součástí mimoprodukčních funkcí zemědělské plochy (viz Odůvodnění Návrhu ÚPmB). Pro informaci ještě uvádíme, že na základě požadavku a dohody s dotčeným orgánem Odborem životního prostředí Magistrátu města Brna, bude do závazné textové části doplněna regulace zajišťující větší a zřejmější ochranu výše uvedených krajnotvorných prvků. V souvislosti s plánovanou budoucí urbanizací území není vymezení ploch krajinné zeleně žádoucí; vymezení těchto ploch má význam ve volné krajině.*

*Věcná podstata způsobů vypořádání předmětného podání zůstává nadále relevantní, přestože návrh nového územního plánu města Brna prošel přepracováním s ohledem na Pokyny ZMB z roku 2022 a byl uveden do jednotného standardu ÚPD dle stavebního zákona a jeho prováděcích předpisů. Výše uvedené texty je tedy nutno chápat také ve smyslu těchto úprav.*

### **Námítka č.15**

#### **Výrok:**

*Námítce se nevyhovuje.*

#### **Odůvodnění:**

*Objekty a plochy pro plnění funkce veřejné vybavenosti a sportu mohou být připuštěny i v plochách pro bydlení B nebo smíšených obytných C.*

*Sběrná střediska odpadů nejsou vzhledem ke svému charakteru a rozloze v územním plánu vymezena. Umístění sběrných středisek odpadů statutárního města Brna je přípustné v plochách bydlení, smíšených obytných, komerční vybavenosti, nákupních a zábavních center a zvláštních areálů, výroby a skladování, lehké výroby, podmíněně přípustné v plochách technické infrastruktury, dopravní infrastruktury a na veřejném prostranství, pokud toto umístění nenaruší jejich funkci.*

*Námítce je vyhověno jiným způsobem.*

*Věcná podstata způsobů vypořádání předmětného podání zůstává nadále relevantní, přestože návrh nového územního plánu města Brna prošel přepracováním s ohledem na Pokyny ZMB*



*z roku 2022 a byl uveden do jednotného standardu ÚPD dle stavebního zákona a jeho prováděcích předpisů. Výše uvedené texty je tedy nutno chápat také ve smyslu těchto úprav.*

### **Námítka č.16**

#### **Výrok:**

*Námítce se vyhovuje.*

#### **Odůvodnění:**

*Skutečný způsob využití předmětného pozemku, tj. pobytová louka s ekologickou, komunikační a rekreační funkcí je realizovatelný a přípustný i v rámci plochy zemědělské, a to zejména z důvodu, že plní mimoprodukční funkce zemědělské plochy. Dané využití je také v souladu s § 18 odst. (5) stavebního zákona, jehož záměry Návrh ÚPmB z důvodu veřejného zájmu nevylučuje.*

*Nicméně vzhledem k tomu, že je předmětný pozemek ve vlastnictví Statutárního města Brna, jeho grafická čitelnost je v měřítku zpracování nového ÚPmB, skutečné využití nejlépe reflektuje právě plocha krajinné zeleně a pozemek nebude tvořit nesmyslnou enklávu v daném území, protože plynule navazuje na okolní plochy krajinné zeleně, jeví se důvodné změnit pozemek na plochu krajinné zeleně "K".*

*Věcná podstata způsobů vypořádání předmětného podání zůstává nadále relevantní, přestože návrh nového územního plánu města Brna prošel přepracováním s ohledem na Pokyny ZMB z roku 2022 a byl uveden do jednotného standardu ÚPD dle stavebního zákona a jeho prováděcích předpisů. Výše uvedené texty je tedy nutno chápat také ve smyslu těchto úprav.*

### **Námítka č.17**

#### **Výrok:**

*Námítce se nevyhovuje.*

#### **Odůvodnění:**

*Předmětem námítky je požadavek na zachování stávajícího prostupu územím mezi ul. Turistickou a Vycházkovou a z toho důvodu pozemky parc.č. 1033/1 a 1033/12, k.ú. Medlánky definovat jako zeleň Z, tj. neměnit na plochu zahrádek I. Námítce nelze zcela vyhovět, neboť se jedná o pozemky v soukromém vlastnictví, kdy jeho vlastníci požadují jiné funkční využití, kterému nelze v současné době vyhovět. To však nevylučuje i v plochách zahrádek zachovat stávajícího prostup územím, pokud bude na tomto řešení s vlastníkem pozemků nalezena shoda. Pro informaci závěrem uvádíme fakt, že dle obecných podmínek závazné části „Návrhu ÚPmB (2020)“: „Záměry na změny v území musí zachovávat a posilovat prostupnost v území; ve stabilizovaných plochách musí být zachovány pěší trasy zajišťující průchodnost území a přístup k jednotlivým pozemkům. V plochách změn musí být navrhována řešení, která zajistí prostupnost v území, zejména návaznost na zastavěné území či zastavitelné plochy nebo pěší průchodnost do krajiny.“, a dále „Stavby a zařízení dopravní a technické infrastruktury lze umístit ve všech typech ploch s rozdílným způsobem využití. V případě ploch zástavby lze stavby a zařízení dopravní infrastruktury umístit, pokud záměr není zjevně nepřiměřený vůči návazným či dotčeným plochám. V případě volných ploch lze stavby a zařízení dopravní a technické infrastruktury umístit za podmínky minimalizace jejich plošného a prostorového střetu s příslušnou plochou a minimalizace negativního vlivu na funkčnost plochy vyplývající z hlavního využití, pokud není v podmínkách využití typů ploch stanoveno jinak.“, a také „Veřejná prostranství lze umístit ve všech typech ploch s rozdílným způsobem využití.“*

*Na základě uvedeného je zřejmé, že není nutná požadovaná změna funkčního využití pro zajištění prostupu, která by jako taková měla být zajištěna regulacemi území danými v textové části Návrhu ÚPmB (2020).*

*Věcná podstata způsobů vypořádání předmětného podání zůstává nadále relevantní, přestože návrh nového územního plánu města Brna prošel přepracováním s ohledem na Pokyny ZMB z roku 2022 a byl uveden do jednotného standardu ÚPD dle stavebního zákona a jeho prováděcích předpisů. Výše uvedené texty je tedy nutno chápat také ve smyslu těchto úprav.*

### **Námitka č.18**

#### **Výrok:**

Námitce se vyhovuje.

#### **Odůvodnění:**

Skutečný stav (stromová kaple sloužící jako místo spočinutí a rozjímání na procházkách, k venkovním bohoslužbám, k oddávání snoubenců v přírodě nebo třeba pro pořádání koncertů a určené pro širokou veřejnost), a předpokládaný způsob využití předmětného pozemku (vzpomínkový háj s možností pohřbívání ke kořenům) neodpovídá funkčnímu využití navrženému v Návrhu ÚPmB pro plochy zahrádek "I". Vzhledem k tomu, že se část výše uvedených aktivit v daném místě realizuje již nyní, nepředpokládá se konfliktní působení na okolní plochy. Dále uvádíme, že se jedná o pozemky ve vlastnictví města Brna a jde o záměr městské části podporovaný městem. Na základě uvedeného je vhodné vymezit předmětný pozemek p.č. 1353 v k.ú. Medlánky na plochu, která nejlépe reflektuje reálný i budoucí způsob využití a to na plochu veřejné vybavenosti „V/x/h (Ize považovat za plochu v krajině bez nutnosti navázání této plochy na plochu veřejného prostranství).

Věcná podstata způsobů vypořádání předmětného podání zůstává nadále relevantní, přestože návrh nového územního plánu města Brna prošel přepracováním s ohledem na Pokyny ZMB z roku 2022 a byl uveden do jednotného standardu ÚPD dle stavebního zákona a jeho prováděcích předpisů. Výše uvedené texty je tedy nutno chápat také ve smyslu těchto úprav.

### **Námitka č.19**

#### **Výrok:**

Námitce se vyhovuje částečně.

#### **Odůvodnění:**

V dané věci uplatnila připomínku MČ Brno-Medlánky, pořizovatel požadavku vyhověl takto: Pozemek parc. č. 1000/11 k. ú. Medlánky je dle platného ÚPmB sice součástí plochy vodohospodářské, dle stavu v území je také spolu s pozemkem parc. č.1012/12 zahrnut do společného oplocení u RD Rysova 2b, s přístupem z ulice Rysova. Jejich vymezení jako součást stabilizované plochy B/r2 je žádoucí.

Oproti tomu pozemek parc. č. 994/1 a s ním i pozemky parc. č. .994/2, 994/3, 984/5, 1012/11 a 1012/20 k. ú. Medlánky jsou dle platného ÚPmB součástí plochy vodohospodářské, dle stavu v území jsou přístupné pouze cestou kolem rybníka a nesouvisejí s nemovitostí určenou pro bydlení. Není proto důvod je nyní v novém ÚP zahrnovat do stabilizované plochy bydlení, využití pozemků takovému funkčnímu využití neodpovídá. V tomto rozsahu se tímto námitce částečně vyhovuje.

Věcná podstata způsobů vypořádání předmětného podání zůstává nadále relevantní, přestože návrh nového územního plánu města Brna prošel přepracováním s ohledem na Pokyny ZMB z roku 2022 a byl uveden do jednotného standardu ÚPD dle stavebního zákona a jeho prováděcích předpisů. Výše uvedené texty je tedy nutno chápat také ve smyslu těchto úprav.

### **Námitka č.20**

#### **Výrok:**

Námitce se vyhovuje.

#### **Odůvodnění:**

V dané věci uplatnila připomínku MČ Brno-Medlánky, pořizovatel požadavku vyhověl takto: Na částech pozemků v majetku smB parc. č. 985/1 a 985/19 k. ú. Medlánky při ulici Rysova je v ÚP vymezena plocha ke stavebnímu využití pro bydlení, stejně tak je na části pozemků návrhová plocha městské zeleně. Pořizovatel preferuje ponechat možnost stavebního využití, tj. nevymezovat zde pouze plochu zeleně. Ta je vyjádřena na částech pozemků v rozsahu návrhové plochy Z. Byť je MČ preferované stavební využití pro domov pro seniory přípustné i v ploše bydlení, garancí takového cílového využití je právě plocha veřejné vybavenosti V. S

*ohledem na vlastnictví pozemků smB je také vhodné plochu pro veřejný účel jednoznačně v novém ÚP vymezit odpovídající funkcí, tj. plochou V.*

*Věcná podstata způsobů vypořádání předmětného podání zůstává nadále relevantní, přestože návrh nového územního plánu města Brna prošel přepracováním s ohledem na Pokyny ZMB z roku 2022 a byl uveden do jednotného standardu ÚPD dle stavebního zákona a jeho prováděcích předpisů. Výše uvedené texty je tedy nutno chápat také ve smyslu těchto úprav.*

### **Námitka č.21**

#### **Výrok:**

*Námitce se vyhovuje.*

#### **Odůvodnění:**

*V dané věci uplatnila připomínku MČ Brno-Medlánky, pořizovatel požadavku vyhověl takto: Požadované vymezení samostatné plochy V na částech pozemků parc. č. 985/1, 985/2 a 985/21 v jižním konci ulice Rysova, při kruhovém objezdu není s ohledem na metodiku zpracování nového ÚP vhodné: jednalo by se o podměrečnou plochu, kterou je problematické v novém ÚP samostatně vymezit za současného zachování čitelnosti hlavního výkresu - rozsah plochy a zápis kódu stavební plochy. Záměr nového objektu radnice MČ lze realizovat i v rámci plochy bydlení. Přesto pořizovatel s přihlédnutím k místním zájmům městské části dává pokyn zpracovateli, aby požadavek MČ na plochu V prověřil.*

*Zpracovatel se na základě pokynu pořizovatele problematikou vymezení samostatné funkční plochy zabýval a –z pozice odborného garanta správnosti řešení– v upraveném návrhu ÚP nakonec vymezil rozsah plochy V/v2 tak, aby byla plocha vymezena přehledným způsobem. Ve výsledku je námitce vyhověno.*

*Věcná podstata způsobů vypořádání předmětného podání zůstává nadále relevantní, přestože návrh nového územního plánu města Brna prošel přepracováním s ohledem na Pokyny ZMB z roku 2022 a byl uveden do jednotného standardu ÚPD dle stavebního zákona a jeho prováděcích předpisů. Výše uvedené texty je tedy nutno chápat také ve smyslu těchto úprav.*

### **Námitka č.22**

#### **Výrok:**

*Námitce se nevyhovuje.*

#### **Odůvodnění:**

*V dané věci uplatnila připomínku MČ Brno-Medlánky, pořizovatel odůvodnil takto:*

*Území mezi bytovými domy jabloňová 22-28 a ulicí Kuřimskou, které je využíváno jako volné prostranství - zeleň má výměru pod limit 0,2 ha pro samostatné funkční vymezení; plocha zeleně v platném ÚPmB dnes zahrnuje větší území, i to, které je již stavebně využito. Po zpřesnění využití dle skutečného stavu není samostatné vymezení plochy městské zeleně Z v návrhu nového ÚP účelné, území bude nadále užíváno jako volné prostranství v rámci stabilizované plochy bydlení.*

*Věcná podstata způsobů vypořádání předmětného podání zůstává nadále relevantní, přestože návrh nového územního plánu města Brna prošel přepracováním s ohledem na Pokyny ZMB z roku 2022 a byl uveden do jednotného standardu ÚPD dle stavebního zákona a jeho prováděcích předpisů. Výše uvedené texty je tedy nutno chápat také ve smyslu těchto úprav.*

### **Námitka č.23**

#### **Výrok:**

*Námitce se vyhovuje částečně.*

#### **Odůvodnění:**

*V dané věci uplatnila připomínku MČ Brno-Medlánky, pořizovatel požadavek zohlednil takto: Oproti platnému ÚPmB a řešení obsaženému v Konceptu ÚP není v Návrhu ÚP zástavba RD v ulici Za Parkem a Hujíčková zahrnuta do návrhové plochy, ale je již stabilizována. Proto je*



žadoucí stabilizovanou plochu bydlení vymezit dle skutečného stavu v území a městské pozemky 855, 856 a jižní část pozemku 711/1 (s cestou ve stopě ulice Hujíčkova) vše k. ú. Medlánky vymezit jako stabilizovanou plochu zeleně - sloučit s plochou zeleně zámeckého parku. Návrh ÚP totiž vymezení jižní stopy ulice Hujíčkova jako plochy veřejného prostranství dle Konceptu ÚP nepřebírá.

Je žádoucí zachovat na městském pozemku parc. č. 710/1 k. ú. Medlánky návrhovou plochu městské zeleně, lze připustit oproti projednanému Konceptu ÚP (i platnému ÚPmB) redukcí jejího rozsahu do podoby dle návrhu nového ÚP. Plocha zeleně je v daném místě podstatná pro kvalitní propojení od stávajícího zámeckého parku k budoucí tramvajové smyčce do dalšího území v lokalitě Me-1. Návrhová plocha Z byla pro tento účel v Návrhu ÚP (projednávaném v červnu 2020) vymezena v dostatečném rozsahu, proto pořizovatel neshledal žádoucí požadavku MČ na její rozšíření vyhovět.

Na základě doporučení samosprávy města k vypořádání námitek a připomínek doručených k projednanému Návrhu nového ÚP (v červnu 2020) bude na pozemku parc. č. 710/1 k. ú. Medlánky v majetku města doplněna plocha veřejné vybavenosti (V) ve vazbě na ZŠ Hudcova. Tento požadavek na plochu V nakonec vyplynul z interních jednání s MČ, která tímto chce zajistit na městském pozemku plochu pro sportovního zařízení k ZŠ Hudcova. Takto je formulován i konkrétní požadavek na řešení uvedený u stanovené ÚS-08 v kap. 12 textové části ÚP a v kartě lokality Me-1. MČ je nakonec vyhověno v rozsahu tohoto požadavku.

V rozvojové lokalitě Me-1 lze další propojení pásem městské zeleně od navrhované tramvajové smyčky realizovat v rámci vymezených stavebních ploch, Návrh nového ÚP jednotlivé pásy liniové zeleně nevymezuje. Taktéž stezka pro pěší a cyklisty je nad podrobnost řešení v novém ÚP. Jejich realizace spolu s pásem zeleně je podél budoucí trati Me/31 na základě obecných regulativů možná ve všech stavebních plochách, tudíž i v ploše dopravy D, či sousední ploše smíšené obytné C. V této části není požadavku MČ vyhověno.

Námítce se částečně vyhovuje v rozsahu vyhovění shodným požadavkům MČ.

Věcná podstata způsobů vypořádání předmětného podání zůstává nadále relevantní, přestože návrh nového územního plánu města Brna prošel přepracováním s ohledem na Pokyny ZMB z roku 2022 a byl uveden do jednotného standardu ÚPD dle stavebního zákona a jeho prováděcích předpisů. Výše uvedené texty je tedy nutno chápat také ve smyslu těchto úprav. Vyhodnocení doplňujeme o informaci, že v daném území došlo na základě konkrétního požadavku určeného zastupitele, který u pořizovatele uplatnil dopisem ze dne 10.3.2023, k úpravě ÚP dle výsledků ÚS Technopark. (Jde o Územní studii Technologický park, jejímž zpracovatelem je tým KAM Brno, p.o.). Změna spočívá v úpravě rozsahu vymezených funkčních ploch v rozvojové lokalitě Me-1. Dále došlo ke změně na základě konkrétního požadavku určeného zastupitele na "posouzení potřebnosti předepsaných územních studií a žádosti o vypuštění mimo jiné i ÚS-08" uplatněného dopisem z 18. září 2023. Změna spočívá ve vypuštění povinnosti pořídit ÚS-08 jako podmínku pro rozhodování o změnách v území v lokalitě Me-1. Na základě této úpravy návrhu ÚP 2024 již nelze prostřednictvím územní studie konkretizovat požadavky na využití rozvojové lokality. Požadavku na zachování plochy zeleně v Me-1 dle platného ÚPmB nelze vyhovět, částečné vyhovění na plochu zeleně zůstává na pozemků pro rozšíření zámeckého parku.

## **Námítka č.24**

### **Výrok:**

Námítce se vyhovuje částečně.

### **Odůvodnění:**

V dané věci uplatnila připomínku MČ Brno-Medlánky, pořizovatel požadavek zohlednil takto: V rozvojové lokalitě Me-1 lze další požadované využití pro veřejnou vybavenost (školství, centrum volného času), komerční vybavenost (sport), hřiště realizovat v rámci vymezených smíšených obytných ploch C. Pořizovatel neshledává účelné vymezením funkční plochy V či S předjímat jejich konkrétní lokalizaci. Pro území lokality Me-1 je předepsáno zpracování ÚS-08, ta prověří potřebu občanského vybavení a navrhne na území využití funkčních ploch C ve

větší podrobnosti. Viz požadavky na řešení v ÚS uvedené v textové části v kap. 12 a v příslušné kartě lokality Me-1.

S odkazem na text vyhodnocení u připomínky č.23 je požadavek MČ na plochu pro sportovní zařízení pro ZŠ Hudcova řešen vymezením plochy V na městském pozemku parc. č. 710/1 k. ú. Medlánky

Samospráva města na Poradě vedení dne 10.12.2020 odsouhlasila podnět na úpravu rozsahu funkčních ploch bydlení v předmětné lokalitě ve prospěch smíšeného využití s volnou strukturou zástavby a v plochách pro smíšené využití úpravu výškových hladin zástavby dle Případové studie lokality Technologický park (KAM, 2020) pro účely úpravy Návrhu nového ÚPmB.

Na základě rozhodnutí Rady města Brna (RMB), které přijala na schůzi RMB č.R8/127 zahájené dne 20.1.2021 s pokračováním dne 25.1.2021, uplatnil určený zastupitel, radní pro územní plánování RNDr. Filip Chvátal, PhD. u pořizovatele připravovaného Územního plánu města Brna – Odboru územního plánování a rozvoje MMB, ve smyslu § 53 odst. (1) zákona č. 183/2006 sb., o územním plánování a stavebním řádu, ve znění pozdějších předpisů, podnět, aby vyhodnocení výsledků projednání dokončil v souladu s doporučením RMB. RMB doporučila řešení u problematických oblastí rozvoje města stěžejního charakteru.

Doporučení se týkalo i rozvojové lokality Me-1 Technologický park. Proto pořizovatel dal pokyny na úpravu návrhu ÚP v lokalitě Me-1 pro 1. opakované veřejné projednání (v červnu 2021), vše v souladu s podnětem určeného zastupitele.

K další úpravě návrhu ÚP oproti výše uvedenému došlo v lokalitě Me-1 po 1. opakovaném veřejném projednání.

Na základě připomínek MČ doručených při 1. opakovaném veřejném projednání se určený zastupitel navrženým řešením v severní části lokality Me-1 znovu zabýval a uplatnil v procesu vyhodnocování výsledků projednání dopisem č.j. MMB/0477610/2021 ze dne 13.9.2021 k lokalitě Me-1 na základě doporučení RMB R8/168 ze dne 1.9. 2021 podnět na zohlednění místních zájmů MČ Brno - Medlánky, a to na navrácení původní plochy W/v3 a rozšíření plochy B/r2 na úkor plochy C/v3. Městské části jsou dle Statutu města Brna oprávněny uplatňovat právo na místní samosprávu ve specifickém režimu prostřednictvím vyjádření k projednávaným územně plánovacím dokumentacím.

Na základě výsledků projednání byly místní zájmy městské části MČ Brno-Medlánky alespoň částečně zohledněny a Návrh pro 2. opakované veřejné projednání byl upraven.

Námítce je vyhověno částečně vymezením plochy veřejné občanské vybavenosti a promítnutím požadavků na konkretizaci využití lokality Me-1 pro další občanskou vybavenost do požadavků k řešení do vymezené ÚS-08.

Věcná podstata způsobů vypořádání předmětného podání zůstává nadále relevantní, přestože návrh nového územního plánu města Brna prošel přepracováním s ohledem na Pokyny ZMB z roku 2022 a byl uveden do jednotného standardu ÚPD dle stavebního zákona a jeho prováděcích předpisů. Výše uvedené texty je tedy nutno chápat také ve smyslu těchto úprav. Vyhodnocení doplňujeme o informaci, že v daném území došlo na základě konkrétního požadavku určeného zastupitele, který u pořizovatele uplatnil dopisem ze dne 10.3.2023, k úpravě ÚP dle výsledků ÚS Technopark. (Jde o Územní studii Technologický park, jejímž zpracovatelem je tým KAM Brno, p.o.). Změna spočívá v úpravě rozsahu vymezených funkčních ploch v rozvojové lokalitě Me-1. Dále došlo ke změně na základě konkrétního požadavku určeného zastupitele na "posouzení potřebnosti předepsaných územních studií a žádosti o vypuštění mimo jiné i ÚS-08" uplatněného dopisem z 18. září 2023. Změna spočívá ve vypuštění povinnosti pořídit ÚS-08 jako podmínku pro rozhodování o změnách v území v lokalitě Me-1. Na základě této úpravy návrhu ÚP 2024 již nelze prostřednictvím územní studie konkretizovat požadavky na využití rozvojové lokality (požadováno zpřesnění pro zeleň, občanská vybavenost, sport).

Vyhověno zůstává částečně vymezením plochy veřejné občanské vybavenosti.

## **Námítka č.25**

### **Výrok:**

Námítce se vyhovuje.

### **Odůvodnění:**

*V rámci podání je požadováno vymezení propojení mezi územím Technologického parku a průmyslovou zónou v Kuřimi.*

*Pro dokladování transparentnosti procesu vyhodnocení podání je uvedeno také mezitímní vyhodnocení z r. 2020:*

*Požadavku bylo v roce 2020 vyhověno částečně, protože: „Úkolem územního plánu je vytvářet územní podmínky pro možnost umístění záměrů, nikoliv zajistit „bezproblémovou“ realizaci všech záměrů a znát podrobné technické provedení jednotlivých úseků. Obecně územní plán stanovuje základní koncepci rozvoje území obce, ochrany jeho hodnot, jeho plošného a prostorového uspořádání, uspořádání krajiny a koncepci veřejné infrastruktury a stanovuje podmínky pro využití území. Nový Územní plán města Brna (ÚPmB) pracuje s méně podrobným měřítkem hlavního výkresu 1:10 000, než tomu je u současného (1:5000).*

*V rámci stanovení podmínek využití ploch v kap. 6.2. a kap. 6.3.3.10 závazné textové části je umožněno umístění cyklistické infrastruktury ve všech plochách s rozdílným způsobem využití. Z hlediska požadavku na zakreslení dalších propojení uvádíme, že v rámci cyklistické dopravy byl zvolen obecnější přístup.*

*Ve výkresu 2.2. Souhrnný výkres dopravy jsou vyznačeny „vybrané samostatné cyklotrasy“, kterými jsou zpřesněny záměry ze Zásad územního rozvoje Jihomoravského kraje. Ve výkresu odůvodnění O.6 Cyklistická doprava – schéma jsou k výše uvedenému jevu navíc vyznačeny „vybrané pouliční cyklotrasy“, které naznačují možná vybraná propojení území města, která však již nejsou závazná a je možné je operativně upravovat nebo dále doplňovat.*

*Obecně ve výkresu odůvodnění O.6 nejsou trasy vymezeny závazně a umístění jakýchkoliv cyklistických tras nebo stezek je možná v souvislosti s obecnými podmínkami uvedenými v kapitolách 6.1 až 6.5 Výroku ve všech plochách.“*

*Konečné vyhodnocení podání se vztahuje k výslednému řešení Návrhu nového ÚPmB:*

*Návrh Územního plánu města Brna pro opakované veřejné projednání (06/2021) byl upraven a požadované propojení cyklostezkou Technologický park - Kuřim bylo doplněno o tuto trasu do výkresu 2.2. a Odůvodnění.*

*Tímto je požadavek zohledněn.*

*Věcná podstata způsobů vypořádání předmětného podání zůstává nadále relevantní, přestože návrh nového územního plánu města Brna prošel přepracováním s ohledem na Pokyny ZMB z roku 2022 a byl uveden do jednotného standardu ÚPD dle stavebního zákona a jeho prováděcích předpisů. Výše uvedené texty je tedy nutno chápat také ve smyslu těchto úprav.*

## **Námítka č.26**

### **Výrok:**

Námítce se vyhovuje.

### **Odůvodnění:**

*V dané věci uplatnila připomínku MČ Brno-Medlánky, pořizovatel požadavku vyhověl takto: Stávající zástavba RD ve východním konci ulice Turistická byla zahrnuta do stabilizované plochy městské zeleně Z - zámecký park- již v Konceptu nového ÚP. Existence stávající zástavby zahrnuté do jiné funkční plochy nestavební je ošetřena obecným regulativem a neznamená její vymístění a dotvoření celého území jako park.*

*Zástavba RD dotváří charakter území u křižovatky ulic Turistická a Hudcova a zasahuje území o rozloze cca 0,24 ha. Proto je možné pro zástavbu vymezit samostatnou stavební funkční plochu v souladu s požadavkem § 3 odst 1 vyhl. 501/2006 Sb., v platném znění.*

*Obdobně lze postupovat v případě zástavby komerčními objekty a v ulici Hudcova 2,2a, které zahrnují území o rozloze cca 0,31 ha.*

*Zpracovatel se na základě pokynu pořizovatele problematikou vymezení odpovídající stavební plochy pro zástavbu RD na ul. Turistická a zástavbu vybavenosti na ul. Hudcova znovu zabýval*



*a –z pozice odborného garanta správnosti řešení– vymezil jednu stabilizovanou plochu smíšenou obytnou.*

*Ve výsledku je námitce vyhověno.*

*Věcná podstata způsobů vypořádání předmětného podání zůstává nadále relevantní, přestože návrh nového územního plánu města Brna prošel přepracováním s ohledem na Pokyny ZMB z roku 2022 a byl uveden do jednotného standardu ÚPD dle stavebního zákona a jeho prováděcích předpisů. Výše uvedené texty je tedy nutno chápat také ve smyslu těchto úprav.*

6243

Adresát: Magistrát města Brna, Odbor územního plánování a rozvoje, Kounicova 67, 601 676 Brno

Podatel:

Jméno a příjmení:

datum narození:

Trvale bytem:

Brno

Jsem – nejsem\* vlastníkem nemovitosti v ploše dotčené navrhovanou změnou (u číslo popisné stavby nebo identifikaci bytové či nebytové jednotky)

.....v katastrálním území: .....

(\* nehodící se škrtněte)

Statutární město Brno  
Doručeno: 29.06.2020

MMB/0296130/2020

listy: 1

druh:

přílohy:

11/sv:



mmb1es7739a14f

**NÁMÍTKA – PŘIPOMÍNKA\*** proti Návrhu Územního plánu města Brna, jeho grafické části

Vznáším námítky – připomínky označené níže křížkem:

- 1  Požadujeme zásadně redukovat navrhovaný rozsah záboru zemědělského půdního fondu a navrhované zvýšení zastavěnosti v k. ú. Medlánský. 1
- 2 - 6  Požadujeme vypuštění plánovaných komunikací:
  - o mezi Komínem (resp. Bystrci) a Medlánskými se zaústěním do ulice Turistické (navržené jako veřejné prostranství se zábořem ploch polí a zahrádek v lokalitě u křížku pro budoucí silnici),
  - o mezi Medlánskými a Ivanovicemi od ulice V Újezdech pod kasárnami v Řečkovících (R/1),
  - o mezi Technologickým parkem (ul. Purkyňovou) a ulicí Hudcovou, ústící naproti ZŠ (Me/1).
- 7  Požadujeme vypuštění plánovaných územních rezerv pro komunikace:
  - o mezi ulicí Turistickou (od křížku) a ulicí Purkyňovou mezi Medlánskými kopci,
  - o mezi ulicí Turistickou a ulicí V Újezdech.
- 7  Nesouhlasíme s novým dopravním propojením mezi ulicemi V Újezdech a K Babe v rozvojové ploše Me-3. 7
- 8  Požadujeme změnit plánovanou výstavbu na polích mezi Medlánskými, Řečkovících a Ivanovicemi výhradně na méně intenzivní nízkopodlažní výstavbu do úrovně podlažnosti 2, ideálně výstavbu rodinných domů a jejich funkční komunikační napojení do území té městské části, kde je tato výstavba plánována. Požadujeme zásadní snížení intenzity využití území celých rozvojových ploch R-3 a Me-4 (méně obyvatel, méně pracovníků) a to také výrazným rozšířením ploch zeleně Z, kterých by mělo být násobně více, než je v lokalitě plánováno. 8
- 9  Požadujeme v rozvojové ploše Me-4 pod ulicí V Újezdech plochu vřaz ponechat v navrhovaném umístění podle stávající komunikace, avšak její celkový rozsah zmenšit na rozsah dle stávajícího ÚP tak, aby tato plocha začínala až za křižovatkou s ulicí Nadační; ve zbývající ploše vymezit plochu zeleně Z. 9
- 10  Požadujeme novou výstavbu v rozvojové ploše Me-4 podmínit proveršením v rámci územní studie s ohledem na přilehlou rekreačně sportovní oblast a zachování plnohodnotného prostupu do této oblasti. 10
- 11  Požadujeme zásadní snížení intenzity využití území Geofyziky a Medlánské cihelny v rozvojové ploše R-8 (méně obyvatel, méně pracovníků), aby byl rozvoj těchto lokalit únosný pro stávající infrastrukturu Medlánek. 11
- 12  Požadujeme mezi veřejně prospěšné stavby zahrnout také komunikační propojení mezi ulicemi Řečková a Terezy Novákové pro odlehčení dopravy z Duhových Polí. 12
- 13  Požadujeme vypuštění územní rezervy pro bydlení v zahradách a polích v lokalitě B-6 při ulici Turistické a Vycházkové a vypuštění územní rezervy pro bydlení pod ulicí V Újezdech B-7. 13
- 14  Požadujeme zachovat stávající stabilizovanou plochu vysazeného a vzrostlého biokoridoru kolem Medlánského potoka jako plochu Územního systému ekologické stability (ÚSES) – biokoridor - a dle reálného stavu masivních výsadeb kolem polní cesty na pozemku p. č. 1818 v k. ú. Medlánský vymezit plochu krajinné zeleně K. 14
- 15  Požadujeme v rámci katastru Medlánek vycílenit funkční plochy na městských pozemcích pro domov pro seniory, sběrné středisko separovaného odpadu, školství a sport. 15
- 16  Požadujeme změnit pobytovou louku kolem tzv. Žebětinské cesty v prodloužení ulice Žebětinek (p. č. 1811 v k. ú. Medlánský) ze zemědělské plochy A na plochu krajinné zeleně K. 16
- 17  Požadujeme zachovat stávající prostup územím mezi ulicemi Turistickou a Vycházkovou a pozemky p. č. 1033/1 a 1033/12 v k. ú. Medlánský definovat dle reálného stavu jako zeleň Z, tzn. neměnit na zahrady I. 17

1 8	<input checked="" type="checkbox"/> Požadujeme plochu vedle stromové kaple na pozemku p. č. 1353 v k. ú. Medlánky vymezit pro vzpomínkovou plochu s možností pohřbívání ke kořenům jako plochu V/x/h.	1 8
1 9	<input checked="" type="checkbox"/> Požadujeme změnit pozemky dostupné jen cestou kolem medláneckého rybníka (p. č. 994/1, 1000/11 a další související pozemky v k. ú. Medlánky, které byly dříve plochami H) z ploch bydlení B na plochy zeleně Z nebo K nebo plochy vodní a vodohospodářské H, jak je tomu dosud.	1 9
2 0	<input checked="" type="checkbox"/> Požadujeme plochu části městských pozemků při ul. Rysova p. č. 985/1 a 985/19 v k. ú. Medlánky, kde se nachází zahrada MŠ a veřejná zeleň, ponechat jako plochy zeleně Z; v případě trvání požadavku na doplnění zástavby změnit na plochu veřejné vybavenosti V pro možnost vybudování domova pro seniory.	2 0
2 1	<input checked="" type="checkbox"/> Požadujeme změnit pozemky plánované historicky jako rezerva pro novou radnici u kruhového objezdu (p. č. 985/21 a přiléhající části pozemků p. č. 985/1 a 985/2 v k. ú. Medlánky) z plochy bydlení B/r2 na plochu veřejné vybavenosti V/r2).	2 1
2 2	<input checked="" type="checkbox"/> Požadujeme plochu mezi městským bytovým domem Jabloňová 22-28 a ulicí Kuřimskou ponechat plochy dle stávajícího ÚP jako zeleň Z, tzn. neměnit na bydlení B.	2 2
2 3	<input checked="" type="checkbox"/> V lokalitě Technoparku v rozvojové ploše Me-1 požadujeme zredukovat navrhované plochy bydlení za parkem ve prospěch ploch zeleně, a to alespoň v rozsahu, jak s nimi počítal stávající územní plán, požadujeme v souladu se stávajícím ÚP zachovat pruh zeleně pro rozšíření Zámeckého parku směrem k budoucí zastávce tramvaje a dále jej prodloužit podél budoucí tramvajové trati Me/31 celou lokalitou Technoparku a v jejím sousedství vést plochu pro vybudování stezky pro pěší a cyklisty pro zajištění prostupnosti území z Medlánek do Králova Pole.	2 3
2 4	<input checked="" type="checkbox"/> V lokalitě Technoparku v rozvojové ploše Me-1 dále požadujeme navýšení ploch zeleně alespoň na úroveň stávajícího ÚP, dále požadujeme v části této lokality blíže k Medláncům pamatovat i na veřejnou vybavenost v podobě školství, hřišť a sportovišť, aby noví obyvatelé i zaměstnanci nezhoršili již tak nedostatečnou kapacitu stávající veřejné vybavenosti v Medláncích (MŠ, ZŠ, centrum volného času, dětská hřiště, sportoviště). Požadujeme v dostupné vzdálenosti od ZŠ plochu pro sport S pro vybudování tělocvičny či malé sportovní haly, kterou by mohly využívat na tělocvik i děti základní školy, jejíž tělocvična je za hranou kapacity a brání případnému navýšení počtu žáků.	2 4
2 5	<input checked="" type="checkbox"/> Požadujeme zahrnout cyklostezku spojující Technopark a Průmyslovou zónu v Kuřimi kolem kasáren v Řečkovicích, Ivanovice a Českou.	2 5
2 6	<input checked="" type="checkbox"/> Požadujeme respektovat reálný stav využití území a v lokalitě Zámeckého parku vymezit plochy zastavěné rodinnými domy jako plochy bydlení B/r1 a plochu pod zámekem jako plochu smíšenou obytnou C a v lokalitě Medláneckého kopce a jeho úpatí vymezit plochy zahrad I.	2 6

Dále doplňuji:

Co se týká odůvodnění mé připomínky/námítky, plně odkazuji na stanovisko MČ Brno-Medlánky k Návrhu Územního plánu města Brna.

V Brně dne 15.6.20

Podpis .....



## **MMB/0296130/2020**

### **Námítka č.1**

#### **Výrok:**

Námítce se vyhovuje částečně.

#### **Odůvodnění:**

Předmětné území Medlánek má být dle dohody o vypořádání stanoviska Ministerstva životního prostředí (MŽP ČR) ke Konceptu ÚPmB ze dne 22.6.2017 z hlediska záboru ZPF řešeno dle varianty II. Konceptu ÚPmB s požadavkem na převedení rozvojové lokality Me-7 v rozsahu var. I Konceptu ÚPmB do územní rezervy pro bydlení (v Návrhu ÚPmB územní rezerva B-6) a dle podnětu samosprávy rozvojovou lokalitu Me-8 východně od komunikačního propojení řešit v rozsahu dle var. III (v Návrhu ÚPmB rozvojová lokalita Me-4) a západně od komunikačního propojení zařadit do územní rezervy pro bydlení v rozsahu dle var. II. (v Návrhu ÚPmB část územní rezervy B-7). V bezprostředním okolí měla být navazující rozvojová lokalita v MČ Brno-Řečkovice a Mokrá hora R-3 řešena obdobným způsobem - východně od komunikačního propojení rozvoj území dle var. III Konceptu ÚPmB (v Návrhu ÚPmB rozvojová lokalita R-3), západně od komunikace územní rezerva pro bydlení v rozsahu dle var. II. (v Návrhu ÚPmB část územní rezervy B-7). Tato dohodnutá řešení jsou součástí Pokynů pro vypracování Návrhu ÚPmB, které schválilo Zastupitelstvo města Brna usnesením č. ZM7/3871 na zasedání konaném dne 19. 6. 2018 (dále jen "Pokyny"). Návrhem ÚPmB jsou tak v daném území zcela naplněny Pokyny pro vypracování Návrhu ÚPmB a dotčený orgán MŽP ČR v této fázi pořizované dokumentace plně souhlasí s předloženým řešením Návrhu ÚPmB z hlediska záboru ZPF v k.ú. Medlánský, a proto není důvodné předmětné řešení měnit.

Uvádíme také, že územní rozvoj v ose Medlánský – Řečkovice – Ivanovice vyplývá ze Zadání, které je tímto způsobem konzistentně naplňováno. Tento rozvoj souvisí s trasováním D43 a předmětné územní rezervy bude možné aktivovat (převést do návrhu) pouze v případě, že bude na úrovni ZÚR JMK rozhodnuto o výsledné variantě řešení D43 na území města. Při návrhu řešení pak musí být zohledněny a zapracovány i případné další dopady a souvislosti, které nyní nelze dopředu předjímat.

Ovšem je nutné uvést, že v k.ú. Medlánský téměř nedochází v Návrhu ÚPmB k vymezení nových zastavitelných (návrhových) ploch oproti platnému ÚPmB, vyjma zastavitelných ploch na východní straně prodloužené ulice V Újezdech.

Nicméně na základě rozhodnutí Rady města Brna (RMB), které přijala na schůzi RMB č. R8/127 zahájené dne 20.1.2021 s pokračováním dne 25.1.2021, uplatnil určený zastupitel, radní pro územní plánování RNDr. Filip Chvátal, PhD. u pořizovatele připravovaného Územního plánu města Brna – Odboru územního plánování a rozvoje MMB, ve smyslu § 53 odst. (1) zákona č. 183/2006 sb., o územním plánování a stavebním řádu, ve znění pozdějších předpisů, podnět, aby vyhodnocení výsledků projednání dokončil v souladu s doporučením RMB. RMB doporučila řešení u problematických oblastí rozvoje města stěžejního charakteru. U předmětné územní rezervy B-6 a B-7 následujícím způsobem:

„Vzhledem k tomu, že došlo na úrovni ZÚR JMK k rozhodnutí o umístění koridoru komunikace R-43 na území města Brna, je možné učinit rozhodnutí a aktivovat územní rezervy, tj. územní rezervy převést zpět do zastavitelných ploch dle projednané a vybrané varianty Konceptu ÚPmB či dílčích úprav. Aktivaci územních rezerv převedením do zastavitelných ploch však nelze v úpravě Návrhu ÚPmB před opakovaným veřejným projednáním doporučit, ale až po první aktualizaci nového ÚPmB v rámci Zprávy o uplatňování ÚPmB, případně samostatnou změnou nového ÚPmB. V Návrhu ÚPmB by tak byly územní rezervy ponechány vyjma těch, kde je na základě výsledků projednání doporučeno jejich vypuštění (např. právě předmětná B-6 a B-7)“.

Na základě výše uvedeného pořizovatel dává pokyn územní rezervu B-6 a B-7 z návrhu ÚPmB vypustit v souladu s podnětem určeného zastupitele.



Věcná podstata způsobů vypořádání předmětného podání zůstává nadále relevantní, přestože návrh nového územního plánu města Brna prošel přepracováním s ohledem na Pokyny ZMB z roku 2022 a byl uveden do jednotného standardu ÚPD dle stavebního zákona a jeho prováděcích předpisů. Výše uvedené texty je tedy nutno chápat také ve smyslu těchto úprav.

## **Námítka č.2**

### **Výrok:**

Námítce se vyhovuje částečně.

### **Odůvodnění:**

Tangenciální propojení městských částí Brno-Komín a Brno - Bystrc s MČ Brno-Medlánky je dlouhodobě sledované už v platném ÚPmB, pro které je zde vymezena plocha komunikací a prostranství místního významu s navazující plochou krajinné zeleně pro možnost umístění stromořadí či jiného krajinného prvku v rekreačně využívaném území. V Návrhu nového ÚPmB se rovněž v kontinuitě se stávajícím ÚPmB vymezuje plocha veřejného prostranství, která kopíruje stávající zpevněnou cestu vedoucí přes předmětné území (agreguje částečně i návrhovou plochu krajinné zeleně KV ze stávajícího ÚPmB, což je dáno měřítkem nového ÚPmB) a která vytváří podmínky pro žádoucí prostupnost územím. Z hlediska koncepce uspořádání dopravy slouží tato plocha pro vedení samostatné cyklotrasy. Zajišťuje dopravní obsluhu pro rozvojovou část brněnské ZOO ze strany Brna-Bystrce a stabilizovaného areálu Pily ČR, dále pak stabilizovaného areálu Policie ČR a medláneckého letiště ze strany Brna-Medlánek. Převážná část území je však určena pro nestavební využití, které negeneruje dopravní zatížení. Koridor již v současné době plní funkci obsluhy navazujících pozemků a jeho vymezení je nezbytné. Jeho šířka neznamená „výstavbu“ komunikace v celé šíři, ale umožňuje „kultivaci“ nevyhovujícího stavu a doplnění např. oboustranného stromořadí a zvýšení kvality prostupnosti pro pěší a cyklisty. To, jakým způsobem bude upraven provoz na tomto propojení nebo případně rozdělení na provozně nezávislé úseky není předmětem řešení územního plánu, ale úpravy organizace dopravy, která stanoví podmínky provozu, případně zamezí průjezdu nebo omezí některé nežádoucí pohyby.

Na základě rozhodnutí Rady města Brna (RMB) konané na schůzi RMB č.R8/127 zahájené dne 20.1.2021 s pokračováním dne 25.1.2021, uplatnil určený zastupitel, radní pro územní plánování RNDr. Filip Chvátal, PhD. u pořizovatele připravovaného Územního plánu města Brna – Odboru územního plánování a rozvoje MMB, ve smyslu § 53 odst. (1) zákona č. 183/2006 sb., o územním plánování a stavebním řádu, ve znění pozdějších předpisů, podnět, aby vyhodnocení výsledků projednání dokončil v souladu s doporučením RMB. Co se týče problematické oblasti rozvoje města RMB doporučila komunikační propojení Komín - Medlánky řešit jako návrhovou plochu veřejného prostranství O s tím, že část tohoto koridoru v prostoru od odbočky k rozvojové ploše ZOO k areálu Policie ČR bude stabilizován v rozsahu platného ÚPmB (bez integrace plochy zeleně).

Věcná podstata způsobů vypořádání předmětného podání zůstává nadále relevantní, přestože návrh nového územního plánu města Brna prošel přepracováním s ohledem na Pokyny ZMB z roku 2022 a byl uveden do jednotného standardu ÚPD dle stavebního zákona a jeho prováděcích předpisů. Výše uvedené texty je tedy nutno chápat také ve smyslu těchto úprav.

Pro úplnost doplňujeme, že na základě Pokynu č. 6) "Důkladné opakované posouzení připomínek městských částí z veřejného projednání" Zastupitelstva města Brna ze dne 21.06.2022, došlo v území kolem areálu bývalého JZD k úpravě návrhu spočívající v zapracování řešení dle ÚS Komín, Palcary - jih (Ing.arch. Jenčková, 08/2022). V území jsou nově vymezeny plochy smíšené obytné všeobecné, plochy občanského vybavení veřejného a s tím spojené upravené vedení dopravní infrastruktury.

## **Námítka č.3**

### **Výrok:**

Námítce se nevyhovuje.

### **Odůvodnění:**

*V rámci podání je vysloven požadavek na vypuštění komunikačního propojení mezi Medládkami a Ivanovicemi, od ulice V Újezdech, označeným ve výkrese 2.2 jako R/1.*

*Vyhodnocení z r. 2020:*

*„Záměr R/1 má přímou souvislost s rozvojem MČ Brno-Řečkovice a MČ Brno-Ivanovice a tento záměr nelze vypustit, ale jeho podoba dozná změn.*

*V upraveném návrhu budou doplněny plochy rozvoje na k.ú. Ivanovice a záměr R/1 nebude propojován na k.ú. Medládky a bude veden v koridoru ulice Terezy Novákové (záměr R/31).“*

*Pro dokladování transparentnosti procesu vyhodnocení podání a pro úplnost uvádíme, že v předmětném území došlo ke změně. Ve výsledném řešení Návrhu nového ÚPmB byla poloha záměru R/1 upravena a záměr je připojen na ulici Žilkovu v MČ Brno-Řečkovice a Mokrý Hora. S územím MČ Brno-Medládky není propojen.*

*Tato změna však nemá vliv na podstatu vyhodnocení požadavku podatele.*

*Věcná podstata způsobů vypořádání předmětného podání zůstává nadále relevantní, přestože návrh nového územního plánu města Brna prošel přepracováním s ohledem na Pokyny ZMB z roku 2022 a byl uveden do jednotného standardu ÚPD dle stavebního zákona a jeho prováděcích předpisů. Výše uvedené texty je tedy nutno chápat také ve smyslu těchto úprav.*

### **Námitka č.4**

#### **Výrok:**

*Námitce se vyhovuje částečně.*

#### **Odůvodnění:**

*V rámci podání je požadováno vypuštění plánované komunikace mezi Technologickým parkem (ul. Purkyňovou a ulicí Hudcovou, ústící naproti ZŠ (záměr Me/1).*

*Pro dokladování transparentnosti procesu vyhodnocení podání je uvedeno také mezitímní vyhodnocení z r. 2020:*

*Požadavku nebylo v roce 2020 vyhověno, protože: „ÚPmB vymezuje doplnění komunikaci sběrného významu Me/1 z ul. Purkyňova do ul. Hudcova, která je nezbytná pro rozvoj lokality Technologický park Me-1. Společně s další komunikační sítí v navazujícím území doplňuje dopravní skelet pro odvedení dopravy z této části území.“*

*Konečné vyhodnocení podání se vztahuje k výslednému řešení Návrhu nového ÚPmB:*

*Návrh Územního plánu města Brna pro opakované veřejné projednání (06/2021) byl upraven. Záměr Me/1 byl přetrasován do souběžné polohy s ulicí Hradeckou. Do ulice Hudcovy naproti ZŠ tedy není připojen.*

*Tímto je požadavek zohledněn.*

*Pro úplnost doplňujeme, že ačkoli byla sběrná komunikace Me/1 vypuštěna, zůstává navržena místní komunikace v rámci plochy veřejného prostranství.*

*Věcná podstata způsobů vypořádání předmětného podání zůstává nadále relevantní, přestože návrh nového územního plánu města Brna prošel přepracováním s ohledem na Pokyny ZMB z roku 2022 a byl uveden do jednotného standardu ÚPD dle stavebního zákona a jeho prováděcích předpisů. Výše uvedené texty je tedy nutno chápat také ve smyslu těchto úprav.*

### **Námitka č.5**

#### **Výrok:**

*Námitce se nevyhovuje.*

#### **Odůvodnění:**

*Návrh ÚPmB (6/2020) vymezil O-6 jako územní rezervu k prověření možnosti napojení lokality bydlení vymezené v územní rezervě B-6 na komunikační síť ve směru Medládky (Technologický park) - Hudcova - Řečkovice - Ivanovice tak, aby byl přiměřeně doplněn*

chybějící dopravní skelet, přičemž je možné aktivovat územní rezervu pouze v případě, že bude na úrovni ZÚR JMK rozhodnuto o trasování D43 na území města Brna.

Nicméně na základě rozhodnutí Rady města Brna (RMB), které přijala na schůzi RMB č.R8/127 zahájené dne 20.1.2021 s pokračováním dne 25.1.2021, uplatnil určený zastupitel, radní pro územní plánování RNDr. Filip Chvátal, PhD. u pořizovatele připravovaného Územního plánu města Brna – Odboru územního plánování a rozvoje MMB, ve smyslu § 53 odst. (1) zákona č. 183/2006 sb., o územním plánování a stavebním řádu, ve znění pozdějších předpisů, podnět, aby vyhodnocení výsledků projednání dokončil v souladu s doporučením RMB. RMB doporučila řešení u problematických oblastí rozvoje města stěžejního charakteru. u předmětné územní rezervy O-6 následujícím způsobem:

„Vzhledem k tomu, že došlo na úrovni ZÚR JMK k rozhodnutí o umístění koridoru komunikace R-43 (S43) na území města Brna, je možné učinit rozhodnutí a aktivovat územní rezervy tj. územní rezervy převést zpět do zastavitelných ploch dle projednané a vybrané varianty Konceptu ÚPmB či dílčích úprav. Aktivaci územních rezerv převedením do zastavitelných ploch však nelze v úpravě Návrhu ÚPmB před opakovaným veřejným projednáním doporučit, ale až po první aktualizaci nového ÚPmB v rámci Zprávy o uplatňování ÚPmB, případně samostatnou změnou nového ÚPmB. V Návrhu ÚPmB by tak byly územní rezervy ponechány vyjma těch, kde je na základě výsledků projednání doporučeno jejich vypuštění.

Vzhledem k nesouhlasu s původním vedením územní rezervy O-5 a výše uvedenému doporučení RMB na vypuštění koridoru územní rezervy O-6 a O-5 centrem Medlánek byla následně naznačena možnost změny jejího trasování. Jejich úpravu však nebylo možné z časových důvodů prověřit v potřebné podrobnosti a s podrobnějším vyhodnocením dopadů a vlivů na území.

Aby bylo možné podrobněji prověřit toto území jednak z hlediska koncepce dopravy (Odboru dopravy MMB) a z hlediska územních dopadů (Odboru územního plánování a rozvoje MMB), bylo z pozice pořizovatele rozhodnuto o potřebě jejího dalšího vymezení.

Z tohoto důvodu bude územní rezerva O-6 v Návrhu ponechána beze změny a územní rezerva O-5 bude upravena do koridoru v návaznosti od územní rezervy O-6 po propojení se záměrem R/1.

Závěrem uvádíme, že vzhledem k tomu, že se jedná pouze o územní rezervy, tak aktuálně nedochází k žádné změně ÚPmB v souvislosti s těmito dopravními koridory. Po zpracování podrobnějších prověřovacích studií budou vyhodnoceny dopady do území a až následně na základě doporučení bude rozhodnuto o těchto územních rezervách a případném konkrétním vedení tohoto komunikačního propojení.

Věcná podstata způsobů vypořádání předmětného podání zůstává nadále relevantní, přestože návrh nového územního plánu města Brna prošel přepracováním s ohledem na Pokyny ZMB z roku 2022 a byl uveden do jednotného standardu ÚPD dle stavebního zákona a jeho prováděcích předpisů. Výše uvedené texty je tedy nutno chápat také ve smyslu těchto úprav.

## **Námítka č.6**

### **Výrok:**

Námítce se vyhovuje částečně.

### **Odůvodnění:**

Návrh ÚPmB (6/2020) vymezil O-5 centrem Medlánek jako územní rezervu k prověření možnosti napojení lokality bydlení vymezené v územní rezervě B-6 na komunikační síť ve směru Medlánský park (Technologický park) - Hudcova - Řečkovice - Ivanovice tak, aby byl přiměřeně doplněn chybějící dopravní skelet.

Dále viz odůvodnění námítky č.5

Věcná podstata způsobů vypořádání předmětného podání zůstává nadále relevantní, přestože návrh nového územního plánu města Brna prošel přepracováním s ohledem na Pokyny ZMB z roku 2022 a byl uveden do jednotného standardu ÚPD dle stavebního zákona a jeho prováděcích předpisů. Výše uvedené texty je tedy nutno chápat také ve smyslu těchto úprav.

### **Námitka č.7**

#### **Výrok:**

Námitce se vyhovuje.

#### **Odůvodnění:**

V rámci podání je požadováno zrušení dopravního propojení mezi ulicemi V Újezdech a K Babě v rozvojové ploše Me-3.

Původní vyhodnocení z r. 2020:

„Komunikace v ulici V Újezdech je vymezena plochou dopravní infrastruktury D, komunikace v ulici K Babě je vyznačeno plochou veřejného prostranství. Rozvojová lokalita Me-3 není s ulicí V Újezdech přímo propojena. Přímé propojení je možné v rámci obecných podmínek využití území, ovšem vzhledem k realizované zástavbě je obtížně realizovatelné a nevhodné. V rámci prostupnosti území je vhodné do karty lokality doplnit podmínku propojení pouze pro pěší a cyklisty.“

Pro dokladování transparentnosti procesu vyhodnocení podání a pro úplnost uvádíme, že v předmětném území došlo ke změně. Ve výsledném řešení Návrhu nového ÚPmB byla poloha záměru R/1 upravena a na k.ú. Medlánky již není vymezen. Komunikace v ulici V Újezdech již není vymezena plochou dopravní infrastruktury D, ale plochou veřejných prostranství. V kartě rozvojové lokality Me-3 je doplněna podmínka zajištění prostupu územím pro pěší a cyklisty.

Tato změna však nemá vliv na podstatu původního vyhodnocení podání.

Věcná podstata způsobů vypořádání předmětného podání zůstává nadále relevantní, přestože návrh nového územního plánu města Brna prošel přepracováním s ohledem na Pokyny ZMB z roku 2022 a byl uveden do jednotného standardu ÚPD dle stavebního zákona a jeho prováděcích předpisů. Výše uvedené texty je tedy nutno chápat také ve smyslu těchto úprav.

### **Námitka č.8**

#### **Výrok:**

Námitce se vyhovuje částečně.

#### **Odůvodnění:**

Podatel požaduje změnit plánovanou výstavbu na polích mezi Medládkami, Řečkovice a Ivanovicemi (rozvojové lokality R-3 a Me-4) výhradně na méně intenzivní nízkopodlažní zástavbu, případně požaduje významné rozšíření ploch zeleně.

Rozvojová lokalita Me-4 bude na základě doporučení samosprávy města k vypořádání námitek a připomínek doručených k projednanému Návrhu nového ÚP upravena následovně: Návrhové stavební plochy bydlení (B) a smíšená obytná (C) budou vymezeny jako plocha zemědělská (A). Zůstane tak zachováno stávající funkční využití dle platného ÚPmB – pro zemědělský půdní fond. Původně vymezená plocha městské zeleně pro nový park nebude vymezena. Rozvojová lokalita Me-4 bude zredukována a zůstane pouze jižní část s návrhovými plochami pro veřejnou vybavenost (V).

Rozvojová lokalita R-3 měla původně zůstat bez úprav. Věcný obsah námítky k rozvojové lokalitě R-3 byl však uplatněn opakovaně při 1. opakovaném veřejném projednání. Podnět na změnu regulativu u předmětné plochy B/k3 na B/r2 podala mimo jiné MČ Brno-Řečkovice a Mokrý Hora. Určený zastupitel RNDr. Filip Chváta, PhD. dle § 53 odst. (1) stavebního zákona uplatnil v procesu vyhodnocování výsledků projednání dopisem č.j. MMB/0477610/2021 ze dne 13.9.2021 na základě doporučení RMB R8/168 konané dne 1.9.2021 podnět na zohlednění místních zájmů MČ Brno-Řečkovice a Mokrý Hora a to u plochy bydlení v lokalitě Díly (mezi areálem kasáren a zástavbou v ul. Žilkova) snížit výšku zástavby na 2; tj. na místo uvedené B/k3 změnit regulativ na B/r2. Městské části jsou dle Statutu města Brna oprávněny uplatňovat právo na místní samosprávu ve specifickém režimu prostřednictvím vyjádření k projednávaným územně plánovacím dokumentacím.

Na základě výsledků projednání byly místní zájmy městské části Brno-Řečkovice zohledněny a Návrh pro druhé veřejné opakované projednání bude upraven (u předmětné plochy dojde



ke změně regulativu z B/k3 na B/r2 a k vymezení plochy smíšené obytné C/k3 podél budoucí městské třídy). Touto úpravou je částečně reagováno také na požadavek podatele.

V rámci předmětné lokality je v aktuálním návrhu ÚPmB samostatně vymezena jedna plocha městské zeleně a o dalších se neuvažuje. Platí však to, že u ploch bydlení i ploch smíšených obytných je dle regulativu povinnost dodržet minimální plochu zeleně v rozsahu 30 % pro disponibilní pozemky stavebního záměru. Zeleň tedy musí být, jak požaduje podatel, výraznou součástí ploch C.

Věcná podstata způsobů vypořádání předmětného podání zůstává nadále relevantní, přestože návrh nového územního plánu města Brna prošel přepracováním s ohledem na Pokyny ZMB z roku 2022 a byl uveden do jednotného standardu ÚPD dle stavebního zákona a jeho prováděcích předpisů. Výše uvedené texty je tedy nutno chápat také ve smyslu těchto úprav.

### **Námítka č.9**

#### **Výrok:**

Námítce se vyhovuje.

#### **Odůvodnění:**

Plochy pro veřejnou vybavenost v rozvojové lokalitě Me-4 jsou určeny pro výstavbu MŠ. V dotčeném území se vyskytují převážně plochy bydlení. Rozvojová lokalita proto řeší doplnění ploch veřejné vybavenosti na severním okraji MČ Medlánky, které navážou na přírodně rekreační území kolem Medláneckého rybníka. MČ Medlánky dlouhodobě postrádá novou mateřskou školu, část plochy pro veřejnou vybavenost je proto vhodné využít právě tímto účelem. Z toho důvodu je vhodné ponechat pro ni vymezené plochy.

Věcná podstata způsobů vypořádání předmětného podání se mění, a to i ve vazbě na skutečnost, že návrh nového územního plánu města Brna prošel přepracováním s ohledem na Pokyny ZMB z roku 2022 a byl uveden do jednotného standardu ÚPD dle stavebního zákona a jeho prováděcích předpisů, tj. výše uvedené texty je nutno chápat ve smyslu těchto úprav.

Vyhodnocení se mění takto:

V daném území došlo na základě nového požadavku místní samosprávy městské části Brno-Medlánky k úpravě návrhu spočívající v úpravě rozsahu vymezené rozvojové lokality Me-4. Rozvojová lokalita byla redukována a mezi poldrem a veřejným prostranstvím – pokračování ul. Nadační byla ponechána plocha zeleně; z tohoto důvodu je možné námítce vyhovět.

### **Námítka č.10**

#### **Výrok:**

Námítce se nevyhovuje.

#### **Odůvodnění:**

Požadujete pro rozvojovou lokalitu Me-4 podmínku prověření územní studií. Jako důvod uvádíte především prostup do sousedících rekreačních a sportovních oblastí.

Podmínka tohoto prostupu je uvedena v kartě lokalit, nemůže být tedy opomenuta. Územní studie se předepisuje zpravidla ve větších rozvojových plochách pro řešení vybraných problémů, případně pro variantní řešení. Na své náklady může územní studii zpracovat také ten, který změnu v území inicioval a realizuje ji. Plocha této lokality je však pro zadání samostatné územní studie příliš malá a okruh problémů příliš omezený na to, aby se nová výstavba ÚS podmiňovala.

Rozsah rozvojové lokality Me-4 byl oproti původnímu návrhu podstatně zmenšen.

Věcná podstata způsobů vypořádání předmětného podání zůstává nadále relevantní, přestože návrh nového územního plánu města Brna prošel přepracováním s ohledem na Pokyny ZMB z roku 2022 a byl uveden do jednotného standardu ÚPD dle stavebního zákona a jeho prováděcích předpisů. Výše uvedené texty je tedy nutno chápat také ve smyslu těchto úprav.

### **Námítka č.11**

#### **Výrok:**

*Námítce se nevyhovuje.*

#### **Odůvodnění:**

*Pro lokalitu R-8 požadujete zásadní snížení intenzity využití území. Uprostřed stabilizovaných ploch pro bydlení se nachází zahrádkářská kolonie, nevyužívané objekty a výšková stavba bývalé Geofyziky.*

*Návrh nového ÚP počítá s využitím zahrádek pro plochu veřejné městské zeleně, která může plnit i funkci veřejného prostranství. Zbytek ploch je určený pro bydlení nebo jako plocha smíšená obytná s volnou zástavbou s výškovou úrovní v/3 (6-16 m). Toto je nejnižší možná výšková úroveň vhodná pro městskou zástavbu, obytná sídliště a areály. Nižší zástavba s nižší intenzitou osídlení 1 nebo 2 je vhodná pro rezidenční nízkopodlažní zástavbu, tedy samostatné nebo řadové rodinné domy. Nově navrhovaná zástavba bude navazovat svým charakterem spíše na zástavbu mezi ulicemi Podpěrova a Jabloňová také s výškovou úrovní v3. Větší výšková úroveň v/5 je navržena pouze pro stávající výškovou budovu Geofyziky. Snižování výškové úrovně zástavby pod úroveň 3 a s tím snižování intenzity využití území není možné. Výšková úroveň 3 je pro volnou bytovou zástavbu nejnižší možná, nižší zástavba rodinnými domy (rezidenční zástavba) v lokalitě není vhodná.*

*Věcná podstata způsobů vypořádání předmětného podání zůstává nadále relevantní, přestože návrh nového územního plánu města Brna prošel přepracováním s ohledem na Pokyny ZMB z roku 2022 a byl uveden do jednotného standardu ÚPD dle stavebního zákona a jeho prováděcích předpisů. Výše uvedené texty je tedy nutno chápat také ve smyslu těchto úprav.*

### **Námítka č.12**

#### **Výrok:**

*Námítce se nevyhovuje.*

#### **Odůvodnění:**

*V rámci námítky je požadavek na vymezení propojení ulice Renčovy a Terezy Novákové formou veřejně prospěšných staveb.*

*Ve výkresu 2.2 Souhrnný výkres dopravy a 3.0 Veřejně prospěšných staveb jsou vymezeny plochou dopravní infrastruktury D prvky systému komunikací, tvořící základní komunikační systém města Brna (komunikace sběrné, nadsběrné, rychlostní a dálnice).*

*Komunikace, které jsou vymezeny plochou veřejných prostranství jsou součástí místní sítě a zajišťují doplňkové propojení v rámci městské části. Tímto způsobem je vyznačeno i propojení Renčova – Terezy Novákové.*

*Z hlediska nastavených principů vyznačení prvků (viz výše) nelze požadavku na doplnění vymezení propojení Renčova – Terezy Novákové ve výkresu 2.2 a 3.0 vyhovět, protože se jedná především o síť obslužných komunikací vymezených plochou veřejných prostranství.*

*Věcná podstata způsobů vypořádání předmětného podání zůstává nadále relevantní, přestože návrh nového územního plánu města Brna prošel přepracováním s ohledem na Pokyny ZMB z roku 2022 a byl uveden do jednotného standardu ÚPD dle stavebního zákona a jeho prováděcích předpisů. Výše uvedené texty je tedy nutno chápat také ve smyslu těchto úprav.*

### **Námítka č.13**

#### **Výrok:**

*Námítce se vyhovuje.*

#### **Odůvodnění:**

*Předmětem námítky je požadavek na vypuštění územních rezerv pro bydlení B-6 a B-7.*

*Předmětné území Medlánek má být dle dohody o vypořádání stanoviska Ministerstva životního prostředí (MŽP ČR) ke Konceptu ÚPmB ze dne 22.6.2017 z hlediska záboru ZPF řešeno dle varianty II. Konceptu ÚPmB s požadavkem na převedení rozvojové lokality Me-7 v rozsahu var. I Konceptu ÚPmB do územní rezervy pro bydlení (v Návrhu ÚPmB územní rezerva B-6)*

a dle podnětu samosprávy rozvojem lokalitu Me-8 východně od komunikačního propojení řešit v rozsahu dle var. III (v Návrhu ÚPmB rozvojová lokalita Me-4) a západně od komunikačního propojení zařadit do územní rezervy pro bydlení v rozsahu dle var. II. (v Návrhu ÚPmB část územní rezervy B-7). V bezprostředním okolí měla být navazující rozvojová lokalita v MČ Brno-Řečkovice a Mokrá hora R-3 řešena obdobným způsobem - východně od komunikačního propojení rozvoj území dle var. III Konceptu ÚPmB (v Návrhu ÚPmB rozvojová lokalita R-3), západně od komunikace územní rezerva pro bydlení v rozsahu dle var. II. (v Návrhu ÚPmB část územní rezervy B-7). Tato dohodnutá řešení jsou součástí Pokynů pro vypracování Návrhu ÚPmB, které schválilo Zastupitelstvo města Brna usnesením č. ZM7/3871 na zasedání konaném dne 19. 6. 2018 (dále jen "Pokyny"). Návrhem ÚPmB jsou tak v daném území zcela naplněny Pokyny pro vypracování Návrhu ÚPmB a dotčený orgán MŽP ČR v této fázi pořizované dokumentace plně souhlasí s předloženým řešením Návrhu ÚPmB z hlediska záboru ZPF v k.ú. Medlánský, a proto není důvodné předmětné řešení měnit.

Uvádíme také, že územní rozvoj v ose Medlánský – Řečkovice – Ivanovice vyplývá ze Zadání, které je tímto způsobem konzistentně naplňováno. Tento rozvoj souvisí s trasováním D43 a předmětné územní rezervy bude možné aktivovat (převést do návrhu) pouze v případě, že bude na úrovni ZÚR JMK rozhodnuto o výsledné variantě řešení D43 na území města. Při návrhu řešení pak musí být zohledněny a zapracovány i případné další dopady a souvislosti, které nyní nelze dopředu předjímat.

Ovšem je nutné uvést, že v k.ú. Medlánský téměř nedochází v Návrhu ÚPmB k vymezení nových zastavitelných (návrhových) ploch oproti platnému ÚPmB, vyjma zastavitelných ploch na východní straně prodloužené ulice V Újezdech.

Nicméně na základě rozhodnutí Rady města Brna (RMB), které přijala na schůzi RMB č. R8/127 zahájené dne 20.1.2021 s pokračováním dne 25.1.2021, uplatnil určený zastupitel, radní pro územní plánování RNDr. Filip Chváta, PhD. u pořizovatele připravovaného Územního plánu města Brna – Odboru územního plánování a rozvoje MMB, ve smyslu § 53 odst. (1) zákona č. 183/2006 sb., o územním plánování a stavebním řádu, ve znění pozdějších předpisů, podnět, aby vyhodnocení výsledků projednání dokončil v souladu s doporučením RMB. RMB doporučila řešení u problematických oblastí rozvoje města stěžejního charakteru. u předmětné územní rezervy B-6 a B-7 následujícím způsobem:

„Vzhledem k tomu, že došlo na úrovni ZÚR JMK k rozhodnutí o umístění koridoru komunikace R-43 na území města Brna, je možné učinit rozhodnutí a aktivovat územní rezervy tj. územní rezervy převést zpět do zastavitelných ploch dle projednané a vybrané varianty Konceptu ÚPmB či dílčích úprav. Aktivaci územních rezerv převedením do zastavitelných ploch však nelze v úpravě Návrhu ÚPmB před opakovaným veřejným projednáním doporučit, ale až po první aktualizaci nového ÚPmB v rámci Zprávy o uplatňování ÚPmB, případně samostatnou změnou nového ÚPmB. V Návrhu ÚPmB by tak byly územní rezervy ponechány vyjma těch, kde je na základě výsledků projednání doporučeno jejich vypuštění.

Na základě výše uvedeného pořizovatel dává pokyn územní rezervu B-6 a B-7 z návrhu ÚPmB vypustit v souladu s podnětem určeného zastupitele.

Věcná podstata způsobů vypořádání předmětného podání zůstává nadále relevantní, přestože návrh nového územního plánu města Brna prošel přepracováním s ohledem na Pokyny ZMB z roku 2022 a byl uveden do jednotného standardu ÚPD dle stavebního zákona a jeho prováděcích předpisů. Výše uvedené texty je tedy nutno chápat také ve smyslu těchto úprav.

#### **Námítka č.14**

##### **Výrok:**

Námítce se nevyhovuje.

##### **Odůvodnění:**

Vymezení územního systému ekologické stability (ÚSES) je v Návrhu ÚPmB v souladu s odborným oborovým dokumentem – plánem ÚSES, který je nezbytným podkladem pro vymezení ÚSES v ÚPD. Dle plánu ÚSES jsou v předmětné lokalitě vymezeny interakční prvky, které nahrazují lokální biokoridor ve dně údolí Medláneckého potoka nad Medlánskými vymezený v platném ÚPmB. K hlavním důvodům nahrazení předmětného biokoridoru

*interakčními prvky patří jeho nízký biogeografický význam bez možnosti začlenění do ucelené hydrofilní větve místního ÚSES s vymezením funkčně odpovídajících biocenter.*

*Pro informaci uvádíme, že interakční prvek je obecně doplňkovou skladebnou částí lokálního ÚSES, která posiluje interakci ekologicky stabilnějších a méně stabilních ekosystémů, a tím ty méně stabilní pomáhá stabilizovat. Konkrétně zprostředkovává příznivé působení lokálních (místních) biocenter a biokoridorů na okolní, ekologicky méně stabilní krajinu. Skutečnost, že jde o doplňkové skladebné části místního ÚSES, znamená, že představují doplněk k vymezení biocenter a biokoridorů a není až tak podstatná jejich funkce pro ochranu přirozeného genofondu. Vymezování interakčních prvků není na rozdíl od biocenter a biokoridorů nikterak vázáno na biogeografické členění krajiny, a naopak daleko více vychází z aktuálního stavu krajiny. Návrh soustavy interakčních prvků má v zásadě doporučující charakter a nemá zákonnou podporu.*

*Ve vztahu k územnímu plánu jsou interakční prvky obecně "podměrečnou" kategorií, tj. takovou kategorií prvků, jejichž vymezení je pod rozlišovací možností územního plánu a povinnost jeho vymezení ani nevyplývá z právních předpisů. Nicméně o existenci interakčních prvků či o existenci jejich návrhu by měl mít zpracovatel územně plánovací dokumentace povědomí, aby svým řešením zbytečně funkční prvky nelikvidoval a u dosud neexistujících či nedostatečně funkčních neznemožnil provedení navržených opatření.*

*Na základě uvedeného je zřejmý důvod, pro který v dané lokalitě není v Návrhu ÚPmB vymezena a ani není vhodné vymezovat skladebnou část ÚSES – lokální biokoridor. Nicméně zpracovatel svým návrhem – vymezením příslušných ploch návrhové zeleně v předmětné lokalitě zajistil další existenci a funkčnost daných interakčních prvků.*

*V případě pozemku p.č. 1818 k.ú. Medlánky uvádíme, že by se jeho vymezením jako samostatné plochy krajinné zeleně vytvořila podměrečná plocha, která nemá zákonné ani koncepční opodstatnění, protože předmětné krajínovorné prvky s ekologicko-stabilizační a také estetickou funkcí v podobě aleje jsou přirozenou součástí mimoprodukčních funkcí zemědělské plochy (viz Odůvodnění Návrhu ÚPmB). Pro informaci ještě uvádíme, že na základě požadavku a dohody s dotčeným orgánem Odborem životního prostředí Magistrátu města Brna, bude do závazné textové části doplněna regulace zajišťující větší a zřejmější ochranu výše uvedených krajínovorných prvků. V souvislosti s plánovanou budoucí urbanizací území není vymezení ploch krajinné zeleně žádoucí; vymezení těchto ploch má význam ve volné krajině.*

*Věcná podstata způsobů vypořádání předmětného podání zůstává nadále relevantní, přestože návrh nového územního plánu města Brna prošel přepracováním s ohledem na Pokyny ZMB z roku 2022 a byl uveden do jednotného standardu ÚPD dle stavebního zákona a jeho prováděcích předpisů. Výše uvedené texty je tedy nutno chápat také ve smyslu těchto úprav.*

### **Námítka č.15**

#### **Výrok:**

*Námítce se nevyhovuje.*

#### **Odůvodnění:**

*Objekty a plochy pro plnění funkce veřejné vybavenosti a sportu mohou být připuštěny i v plochách pro bydlení B nebo smíšených obytných C.*

*Sběrná střediska odpadů nejsou vzhledem ke svému charakteru a rozloze v územním plánu vymezena. Umístění sběrných středisek odpadů statutárního města Brna je přípustné v plochách bydlení, smíšených obytných, komerční vybavenosti, nákupních a zábavních center a zvláštních areálů, výroby a skladování, lehké výroby, podmíněně přípustné v plochách technické infrastruktury, dopravní infrastruktury a na veřejném prostranství, pokud toto umístění nenaruší jejich funkci.*

*Námítce je vyhověno jiným způsobem.*

*Věcná podstata způsobů vypořádání předmětného podání zůstává nadále relevantní, přestože návrh nového územního plánu města Brna prošel přepracováním s ohledem na Pokyny ZMB*



*z roku 2022 a byl uveden do jednotného standardu ÚPD dle stavebního zákona a jeho prováděcích předpisů. Výše uvedené texty je tedy nutno chápat také ve smyslu těchto úprav.*

### **Námítka č.16**

#### **Výrok:**

*Námítce se vyhovuje.*

#### **Odůvodnění:**

*Skutečný způsob využití předmětného pozemku, tj. pobytová louka s ekologickou, komunikační a rekreační funkcí je realizovatelný a přípustný i v rámci plochy zemědělské, a to zejména z důvodu, že plní mimoprodukční funkce zemědělské plochy. Dané využití je také v souladu s § 18 odst. (5) stavebního zákona, jehož záměry Návrh ÚPmB z důvodu veřejného zájmu nevylučuje.*

*Nicméně vzhledem k tomu, že je předmětný pozemek ve vlastnictví Statutárního města Brna, jeho grafická čitelnost je v měřítku zpracování nového ÚPmB, skutečné využití nejlépe reflektuje právě plocha krajinné zeleně a pozemek nebude tvořit nesmyslnou enklávu v daném území, protože plynule navazuje na okolní plochy krajinné zeleně, jeví se důvodné změnit pozemek na plochu krajinné zeleně "K".*

*Věcná podstata způsobů vypořádání předmětného podání zůstává nadále relevantní, přestože návrh nového územního plánu města Brna prošel přepracováním s ohledem na Pokyny ZMB z roku 2022 a byl uveden do jednotného standardu ÚPD dle stavebního zákona a jeho prováděcích předpisů. Výše uvedené texty je tedy nutno chápat také ve smyslu těchto úprav.*

### **Námítka č.17**

#### **Výrok:**

*Námítce se nevyhovuje.*

#### **Odůvodnění:**

*Předmětem námítky je požadavek na zachování stávajícího prostupu územím mezi ul. Turistickou a Vycházkovou a z toho důvodu pozemky parc.č. 1033/1 a 1033/12, k.ú. Medlánky definovat jako zeleň Z, tj. neměnit na plochu zahrádek I. Námítce nelze zcela vyhovět, neboť se jedná o pozemky v soukromém vlastnictví, kdy jeho vlastníci požadují jiné funkční využití, kterému nelze v současné době vyhovět. To však nevylučuje i v plochách zahrádek zachovat stávajícího prostup územím, pokud bude na tomto řešení s vlastníkem pozemků nalezena shoda. Pro informaci závěrem uvádíme fakt, že dle obecných podmínek závazné části „Návrhu ÚPmB (2020)“: „Záměry na změny v území musí zachovávat a posilovat prostupnost v území; ve stabilizovaných plochách musí být zachovány pěší trasy zajišťující průchodnost území a přístup k jednotlivým pozemkům. V plochách změn musí být navrhována řešení, která zajistí prostupnost v území, zejména návaznost na zastavěné území či zastavitelné plochy nebo pěší průchodnost do krajiny.“, a dále „Stavby a zařízení dopravní a technické infrastruktury lze umístit ve všech typech ploch s rozdílným způsobem využití. V případě ploch zástavby lze stavby a zařízení dopravní infrastruktury umístit, pokud záměr není zjevně nepřiměřený vůči návazným či dotčeným plochám. V případě volných ploch lze stavby a zařízení dopravní a technické infrastruktury umístit za podmínky minimalizace jejich plošného a prostorového střetu s příslušnou plochou a minimalizace negativního vlivu na funkčnost plochy vyplývající z hlavního využití, pokud není v podmínkách využití typů ploch stanoveno jinak.“, a také „Veřejná prostranství lze umístit ve všech typech ploch s rozdílným způsobem využití.“*

*Na základě uvedeného je zřejmé, že není nutná požadovaná změna funkčního využití pro zajištění prostupu, která by jako taková měla být zajištěna regulacemi území danými v textové části Návrhu ÚPmB (2020).*

*Věcná podstata způsobů vypořádání předmětného podání zůstává nadále relevantní, přestože návrh nového územního plánu města Brna prošel přepracováním s ohledem na Pokyny ZMB z roku 2022 a byl uveden do jednotného standardu ÚPD dle stavebního zákona a jeho prováděcích předpisů. Výše uvedené texty je tedy nutno chápat také ve smyslu těchto úprav.*

### **Námitka č.18**

#### **Výrok:**

Námitce se vyhovuje.

#### **Odůvodnění:**

Skutečný stav (stromová kaple sloužící jako místo spočinutí a rozjímání na procházkách, k venkovním bohoslužbám, k oddávání snoubenců v přírodě nebo třeba pro pořádání koncertů a určené pro širokou veřejnost), a předpokládaný způsob využití předmětného pozemku (vzpomínkový háj s možností pohřbívání ke kořenům) neodpovídá funkčnímu využití navrženému v Návrhu ÚPmB pro plochy zahrádek "I". Vzhledem k tomu, že se část výše uvedených aktivit v daném místě realizuje již nyní, nepředpokládá se konfliktní působení na okolní plochy. Dále uvádíme, že se jedná o pozemky ve vlastnictví města Brna a jde o záměr městské části podporovaný městem. Na základě uvedeného je vhodné vymezit předmětný pozemek p.č. 1353 v k.ú. Medlánky na plochu, která nejlépe reflektuje reálný i budoucí způsob využití a to na plochu veřejné vybavenosti „V/x/h (Ize považovat za plochu v krajině bez nutnosti navázání této plochy na plochu veřejného prostranství).

Věcná podstata způsobů vypořádání předmětného podání zůstává nadále relevantní, přestože návrh nového územního plánu města Brna prošel přepracováním s ohledem na Pokyny ZMB z roku 2022 a byl uveden do jednotného standardu ÚPD dle stavebního zákona a jeho prováděcích předpisů. Výše uvedené texty je tedy nutno chápat také ve smyslu těchto úprav.

### **Námitka č.19**

#### **Výrok:**

Námitce se vyhovuje částečně.

#### **Odůvodnění:**

V dané věci uplatnila připomínku MČ Brno-Medlánky, pořizovatel požadavku vyhověl takto: Pozemek parc. č. 1000/11 k. ú. Medlánky je dle platného ÚPmB sice součástí plochy vodohospodářské, dle stavu v území je také spolu s pozemkem parc. č.1012/12 zahrnut do společného oplocení u RD Rysova 2b, s přístupem z ulice Rysova. Jejich vymezení jako součást stabilizované plochy B/r2 je žádoucí.

Oproti tomu pozemek parc. č. 994/1 a s ním i pozemky parc. č. .994/2, 994/3, 984/5, 1012/11 a 1012/20 k. ú. Medlánky jsou dle platného ÚPmB součástí plochy vodohospodářské, dle stavu v území jsou přístupné pouze cestou kolem rybníka a nesouvisejí s nemovitostí určenou pro bydlení. Není proto důvod je nyní v novém ÚP zahrnovat do stabilizované plochy bydlení, využití pozemků takovému funkčnímu využití neodpovídá. V tomto rozsahu se tímto námitce částečně vyhovuje.

Věcná podstata způsobů vypořádání předmětného podání zůstává nadále relevantní, přestože návrh nového územního plánu města Brna prošel přepracováním s ohledem na Pokyny ZMB z roku 2022 a byl uveden do jednotného standardu ÚPD dle stavebního zákona a jeho prováděcích předpisů. Výše uvedené texty je tedy nutno chápat také ve smyslu těchto úprav.

### **Námitka č.20**

#### **Výrok:**

Námitce se vyhovuje.

#### **Odůvodnění:**

V dané věci uplatnila připomínku MČ Brno-Medlánky, pořizovatel požadavku vyhověl takto: Na částech pozemků v majetku smB parc. č. 985/1 a 985/19 k. ú. Medlánky při ulici Rysova je v ÚP vymezena plocha ke stavebnímu využití pro bydlení, stejně tak je na části pozemků návrhová plocha městské zeleně. Pořizovatel preferuje ponechat možnost stavebního využití, tj. nevymezovat zde pouze plochu zeleně. Ta je vyjádřena na částech pozemků v rozsahu návrhové plochy Z. Byť je MČ preferované stavební využití pro domov pro seniory přípustné i v ploše bydlení, garancí takového cílového využití je právě plocha veřejné vybavenosti V. S

*ohledem na vlastnictví pozemků smB je také vhodné plochu pro veřejný účel jednoznačně v novém ÚP vymezit odpovídající funkcí, tj. plochou V.*

*Věcná podstata způsobů vypořádání předmětného podání zůstává nadále relevantní, přestože návrh nového územního plánu města Brna prošel přepracováním s ohledem na Pokyny ZMB z roku 2022 a byl uveden do jednotného standardu ÚPD dle stavebního zákona a jeho prováděcích předpisů. Výše uvedené texty je tedy nutno chápat také ve smyslu těchto úprav.*

### **Námitka č.21**

#### **Výrok:**

*Námitce se vyhovuje.*

#### **Odůvodnění:**

*V dané věci uplatnila připomínku MČ Brno-Medlánky, pořizovatel požadavku vyhověl takto: Požadované vymezení samostatné plochy V na částech pozemků parc. č. 985/1, 985/2 a 985/21 v jižním konci ulice Rysova, při kruhovém objezdu není s ohledem na metodiku zpracování nového ÚP vhodné: jednalo by se o podměrečnou plochu, kterou je problematické v novém ÚP samostatně vymezit za současného zachování čitelnosti hlavního výkresu - rozsah plochy a zápis kódu stavební plochy. Záměr nového objektu radnice MČ lze realizovat i v rámci plochy bydlení. Přesto pořizovatel s přihlédnutím k místním zájmům městské části dává pokyn zpracovateli, aby požadavek MČ na plochu V prověřil.*

*Zpracovatel se na základě pokynu pořizovatele problematikou vymezení samostatné funkční plochy zabýval a –z pozice odborného garanta správnosti řešení– v upraveném návrhu ÚP nakonec vymezil rozsah plochy V/v2 tak, aby byla plocha vymezena přehledným způsobem. Ve výsledku je námitce vyhověno.*

*Věcná podstata způsobů vypořádání předmětného podání zůstává nadále relevantní, přestože návrh nového územního plánu města Brna prošel přepracováním s ohledem na Pokyny ZMB z roku 2022 a byl uveden do jednotného standardu ÚPD dle stavebního zákona a jeho prováděcích předpisů. Výše uvedené texty je tedy nutno chápat také ve smyslu těchto úprav.*

### **Námitka č.22**

#### **Výrok:**

*Námitce se nevyhovuje.*

#### **Odůvodnění:**

*V dané věci uplatnila připomínku MČ Brno-Medlánky, pořizovatel odůvodnil takto:*

*Území mezi bytovými domy jabloňová 22-28 a ulicí Kuřimskou, které je využíváno jako volné prostranství - zeleň má výměru pod limit 0,2 ha pro samostatné funkční vymezení; plocha zeleně v platném ÚPmB dnes zahrnuje větší území, i to, které je již stavebně využito. Po zpřesnění využití dle skutečného stavu není samostatné vymezení plochy městské zeleně Z v návrhu nového ÚP účelné, území bude nadále užíváno jako volné prostranství v rámci stabilizované plochy bydlení.*

*Věcná podstata způsobů vypořádání předmětného podání zůstává nadále relevantní, přestože návrh nového územního plánu města Brna prošel přepracováním s ohledem na Pokyny ZMB z roku 2022 a byl uveden do jednotného standardu ÚPD dle stavebního zákona a jeho prováděcích předpisů. Výše uvedené texty je tedy nutno chápat také ve smyslu těchto úprav.*

### **Námitka č.23**

#### **Výrok:**

*Námitce se vyhovuje částečně.*

#### **Odůvodnění:**

*V dané věci uplatnila připomínku MČ Brno-Medlánky, pořizovatel požadavek zohlednil takto: Oproti platnému ÚPmB a řešení obsaženému v Konceptu ÚP není v Návrhu ÚP zástavba RD v ulici Za Parkem a Hujíčkova zahrnuta do návrhové plochy, ale je již stabilizována. Proto je*

žadoucí stabilizovanou plochu bydlení vymezit dle skutečného stavu v území a městské pozemky 855, 856 a jižní část pozemku 711/1 (s cestou ve stopě ulice Hujíčkova) vše k. ú. Medlánky vymezit jako stabilizovanou plochu zeleně - sloučit s plochou zeleně zámeckého parku. Návrh ÚP totiž vymezení jižní stopy ulice Hujíčkova jako plochy veřejného prostranství dle Konceptu ÚP nepřebírá.

Je žádoucí zachovat na městském pozemku parc. č. 710/1 k. ú. Medlánky návrhovou plochu městské zeleně, lze připustit oproti projednanému Konceptu ÚP (i platnému ÚPmB) redukcí jejího rozsahu do podoby dle návrhu nového ÚP. Plocha zeleně je v daném místě podstatná pro kvalitní propojení od stávajícího zámeckého parku k budoucí tramvajové smyčce do dalšího území v lokalitě Me-1. Návrhová plocha Z byla pro tento účel v Návrhu ÚP (projednávaném v červnu 2020) vymezena v dostatečném rozsahu, proto pořizovatel neshledal žádoucí požadavku MČ na její rozšíření vyhovět.

Na základě doporučení samosprávy města k vypořádání námitek a připomínek doručených k projednanému Návrhu nového ÚP (v červnu 2020) bude na pozemku parc. č. 710/1 k. ú. Medlánky v majetku města doplněna plocha veřejné vybavenosti (V) ve vazbě na ZŠ Hudcova. Tento požadavek na plochu V nakonec vyplynul z interních jednání s MČ, která tímto chce zajistit na městském pozemku plochu pro sportovního zařízení k ZŠ Hudcova. Takto je formulován i konkrétní požadavek na řešení uvedený u stanovené ÚS-08 v kap. 12 textové části ÚP a v kartě lokality Me-1. MČ je nakonec vyhověno v rozsahu tohoto požadavku.

V rozvojové lokalitě Me-1 lze další propojení pásem městské zeleně od navrhované tramvajové smyčky realizovat v rámci vymezených stavebních ploch, Návrh nového ÚP jednotlivé pásy liniové zeleně nevymezuje. Taktéž stezka pro pěší a cyklisty je nad podrobnost řešení v novém ÚP. Jejich realizace spolu s pásem zeleně je podél budoucí trati Me/31 na základě obecných regulativů možná ve všech stavebních plochách, tudíž i v ploše dopravy D, či sousední ploše smíšené obytné C. V této části není požadavku MČ vyhověno.

Námítce se částečně vyhovuje v rozsahu vyhovění shodným požadavkům MČ.

Věcná podstata způsobů vypořádání předmětného podání zůstává nadále relevantní, přestože návrh nového územního plánu města Brna prošel přepracováním s ohledem na Pokyny ZMB z roku 2022 a byl uveden do jednotného standardu ÚPD dle stavebního zákona a jeho prováděcích předpisů. Výše uvedené texty je tedy nutno chápat také ve smyslu těchto úprav. Vyhodnocení doplňujeme o informaci, že v daném území došlo na základě konkrétního požadavku určeného zastupitele, který u pořizovatele uplatnil dopisem ze dne 10.3.2023, k úpravě ÚP dle výsledků ÚS Technopark. (Jde o Územní studii Technologický park, jejímž zpracovatelem je tým KAM Brno, p.o.). Změna spočívá v úpravě rozsahu vymezených funkčních ploch v rozvojové lokalitě Me-1. Dále došlo ke změně na základě konkrétního požadavku určeného zastupitele na "posouzení potřebnosti předepsaných územních studií a žádosti o vypuštění mimo jiné i ÚS-08" uplatněného dopisem z 18. září 2023. Změna spočívá ve vypuštění povinnosti pořídit ÚS-08 jako podmínku pro rozhodování o změnách v území v lokalitě Me-1. Na základě této úpravy návrhu ÚP 2024 již nelze prostřednictvím územní studie konkretizovat požadavky na využití rozvojové lokality. Požadavku na zachování plochy zeleně v Me-1 dle platného ÚPmB nelze vyhovět, částečné vyhovění na plochu zeleně zůstává na pozemků pro rozšíření zámeckého parku.

## **Námítka č.24**

### **Výrok:**

Námítce se vyhovuje částečně.

### **Odůvodnění:**

V dané věci uplatnila připomínku MČ Brno-Medlánky, pořizovatel požadavek zohlednil takto: V rozvojové lokalitě Me-1 lze další požadované využití pro veřejnou vybavenost (školství, centrum volného času), komerční vybavenost (sport), hřiště realizovat v rámci vymezených smíšených obytných ploch C. Pořizovatel neshledává účelné vymezením funkční plochy V či S předjímat jejich konkrétní lokalizaci. Pro území lokality Me-1 je předepsáno zpracování ÚS-08, ta prověří potřebu občanského vybavení a navrhne na území využití funkčních ploch C ve



větší podrobnosti. Viz požadavky na řešení v ÚS uvedené v textové části v kap. 12 a v příslušné kartě lokality Me-1.

S odkazem na text vyhodnocení u připomínky č.23 je požadavek MČ na plochu pro sportovní zařízení pro ZŠ Hudcova řešen vymezením plochy V na městském pozemku parc. č. 710/1 k. ú. Medlánky

Samospráva města na Poradě vedení dne 10.12.2020 odsouhlasila podnět na úpravu rozsahu funkčních ploch bydlení v předmětné lokalitě ve prospěch smíšeného využití s volnou strukturou zástavby a v plochách pro smíšené využití úpravu výškových hladin zástavby dle Případové studie lokality Technologický park (KAM, 2020) pro účely úpravy Návrhu nového ÚPmB.

Na základě rozhodnutí Rady města Brna (RMB), které přijala na schůzi RMB č.R8/127 zahájené dne 20.1.2021 s pokračováním dne 25.1.2021, uplatnil určený zastupitel, radní pro územní plánování RNDr. Filip Chvátal, PhD. u pořizovatele připravovaného Územního plánu města Brna – Odboru územního plánování a rozvoje MMB, ve smyslu § 53 odst. (1) zákona č. 183/2006 sb., o územním plánování a stavebním řádu, ve znění pozdějších předpisů, podnět, aby vyhodnocení výsledků projednání dokončil v souladu s doporučením RMB. RMB doporučila řešení u problematických oblastí rozvoje města stěžejního charakteru.

Doporučení se týkalo i rozvojové lokality Me-1 Technologický park. Proto pořizovatel dal pokyny na úpravu návrhu ÚP v lokalitě Me-1 pro 1. opakované veřejné projednání (v červnu 2021), vše v souladu s podnětem určeného zastupitele.

K další úpravě návrhu ÚP oproti výše uvedenému došlo v lokalitě Me-1 po 1. opakovaném veřejném projednání.

Na základě připomínek MČ doručených při 1. opakovaném veřejném projednání se určený zastupitel navrženým řešením v severní části lokality Me-1 znovu zabýval a uplatnil v procesu vyhodnocování výsledků projednání dopisem č.j. MMB/0477610/2021 ze dne 13.9.2021 k lokalitě Me-1 na základě doporučení RMB R8/168 ze dne 1.9. 2021 podnět na zohlednění místních zájmů MČ Brno - Medlánky, a to na navrácení původní plochy W/v3 a rozšíření plochy B/r2 na úkor plochy C/v3. Městské části jsou dle Statutu města Brna oprávněny uplatňovat právo na místní samosprávu ve specifickém režimu prostřednictvím vyjádření k projednávaným územně plánovacím dokumentacím.

Na základě výsledků projednání byly místní zájmy městské části MČ Brno-Medlánky alespoň částečně zohledněny a Návrh pro 2. opakované veřejné projednání byl upraven.

Námítce je vyhověno částečně vymezením plochy veřejné občanské vybavenosti a promítnutím požadavků na konkretizaci využití lokality Me-1 pro další občanskou vybavenost do požadavků k řešení do vymezené ÚS-08.

Věcná podstata způsobů vypořádání předmětného podání zůstává nadále relevantní, přestože návrh nového územního plánu města Brna prošel přepracováním s ohledem na Pokyny ZMB z roku 2022 a byl uveden do jednotného standardu ÚPD dle stavebního zákona a jeho prováděcích předpisů. Výše uvedené texty je tedy nutno chápat také ve smyslu těchto úprav. Vyhodnocení doplňujeme o informaci, že v daném území došlo na základě konkrétního požadavku určeného zastupitele, který u pořizovatele uplatnil dopisem ze dne 10.3.2023, k úpravě ÚP dle výsledků ÚS Technopark. (Jde o Územní studii Technologický park, jejímž zpracovatelem je tým KAM Brno, p.o.). Změna spočívá v úpravě rozsahu vymezených funkčních ploch v rozvojové lokalitě Me-1. Dále došlo ke změně na základě konkrétního požadavku určeného zastupitele na "posouzení potřebnosti předepsaných územních studií a žádosti o vypuštění mimo jiné i ÚS-08" uplatněného dopisem z 18. září 2023. Změna spočívá ve vypuštění povinnosti pořídit ÚS-08 jako podmínku pro rozhodování o změnách v území v lokalitě Me-1. Na základě této úpravy návrhu ÚP 2024 již nelze prostřednictvím územní studie konkretizovat požadavky na využití rozvojové lokality (požadováno zpřesnění pro zeleň, občanská vybavenost, sport).

Vyhověno zůstává částečně vymezením plochy veřejné občanské vybavenosti.

## **Námítka č.25**

### **Výrok:**

Námítce se vyhovuje.

### **Odůvodnění:**

*V rámci podání je požadováno vymezení propojení mezi územím Technologického parku a průmyslovou zónou v Kuřimi.*

*Pro dokladování transparentnosti procesu vyhodnocení podání je uvedeno také mezitímní vyhodnocení z r. 2020:*

*Požadavku bylo v roce 2020 vyhověno částečně, protože: „Úkolem územního plánu je vytvářet územní podmínky pro možnost umístění záměrů, nikoliv zajistit „bezproblémovou“ realizaci všech záměrů a znát podrobné technické provedení jednotlivých úseků. Obecně územní plán stanovuje základní koncepci rozvoje území obce, ochrany jeho hodnot, jeho plošného a prostorového uspořádání, uspořádání krajiny a koncepci veřejné infrastruktury a stanovuje podmínky pro využití území. Nový Územní plán města Brna (ÚPmB) pracuje s méně podrobným měřítkem hlavního výkresu 1:10 000, než tomu je u současného (1:5000).*

*V rámci stanovení podmínek využití ploch v kap. 6.2. a kap. 6.3.3.10 závazné textové části je umožněno umístění cyklistické infrastruktury ve všech plochách s rozdílným způsobem využití. Z hlediska požadavku na zakreslení dalších propojení uvádíme, že v rámci cyklistické dopravy byl zvolen obecnější přístup.*

*Ve výkresu 2.2. Souhrnný výkres dopravy jsou vyznačeny „vybrané samostatné cyklotrasy“, kterými jsou zpřesněny záměry ze Zásad územního rozvoje Jihomoravského kraje. Ve výkresu odůvodnění O.6 Cyklistická doprava – schéma jsou k výše uvedenému jevu navíc vyznačeny „vybrané pouliční cyklotrasy“, které naznačují možná vybraná propojení území města, která však již nejsou závazná a je možné je operativně upravovat nebo dále doplňovat.*

*Obecně ve výkresu odůvodnění O.6 nejsou trasy vymezeny závazně a umístění jakýchkoliv cyklistických tras nebo stezek je možná v souvislosti s obecnými podmínkami uvedenými v kapitolách 6.1 až 6.5 Výroku ve všech plochách.“*

*Konečné vyhodnocení podání se vztahuje k výslednému řešení Návrhu nového ÚPmB:*

*Návrh Územního plánu města Brna pro opakované veřejné projednání (06/2021) byl upraven a požadované propojení cyklostezkou Technologický park - Kuřim bylo doplněno o tuto trasu do výkresu 2.2. a Odůvodnění.*

*Tímto je požadavek zohledněn.*

*Věcná podstata způsobů vypořádání předmětného podání zůstává nadále relevantní, přestože návrh nového územního plánu města Brna prošel přepracováním s ohledem na Pokyny ZMB z roku 2022 a byl uveden do jednotného standardu ÚPD dle stavebního zákona a jeho prováděcích předpisů. Výše uvedené texty je tedy nutno chápat také ve smyslu těchto úprav.*

## **Námítka č.26**

### **Výrok:**

Námítce se vyhovuje.

### **Odůvodnění:**

*V dané věci uplatnila připomínku MČ Brno-Medlánky, pořizovatel požadavku vyhověl takto: Stávající zástavba RD ve východním konci ulice Turistická byla zahrnuta do stabilizované plochy městské zeleně Z - zámecký park- již v Konceptu nového ÚP. Existence stávající zástavby zahrnuté do jiné funkční plochy nestavební je ošetřena obecným regulativem a neznamená její vymístění a dotvoření celého území jako park.*

*Zástavba RD dotváří charakter území u křižovatky ulic Turistická a Hudcova a zasahuje území o rozloze cca 0,24 ha. Proto je možné pro zástavbu vymezit samostatnou stavební funkční plochu v souladu s požadavkem § 3 odst 1 vyhl. 501/2006 Sb., v platném znění.*

*Obdobně lze postupovat v případě zástavby komerčními objekty a v ulici Hudcova 2,2a, které zahrnují území o rozloze cca 0,31 ha.*

*Zpracovatel se na základě pokynu pořizovatele problematikou vymezení odpovídající stavební plochy pro zástavbu RD na ul. Turistická a zástavbu vybavenosti na ul. Hudcova znovu zabýval*

*a –z pozice odborného garanta správnosti řešení– vymezil jednu stabilizovanou plochu smíšenou obytnou.*

*Ve výsledku je námitce vyhověno.*

*Věcná podstata způsobů vypořádání předmětného podání zůstává nadále relevantní, přestože návrh nového územního plánu města Brna prošel přepracováním s ohledem na Pokyny ZMB z roku 2022 a byl uveden do jednotného standardu ÚPD dle stavebního zákona a jeho prováděcích předpisů. Výše uvedené texty je tedy nutno chápat také ve smyslu těchto úprav.*

6245

Adresát: Magistrát města Brna, Odbor územního plánování a rozvoje, Kounicova 67, 601 676 Brno

Podatel:

Jméno a příjmení: ..... datum narození: .....

Trvale bytem: .....

Statutární město Brno

Doručeno: 25.06.2020

MMB/0296138/2020

listy: 1

druh:

Čj.: ...

prílohy: 1/sv:

K vyří mmb1es7739a15d

Jsem – nejsem\* vlastníkem nemovitosti v ploše dotčené navrhovanou změnou (uvést číslo popisné stavby nebo identifikaci bytové či nebytové jednotky)

.....v katastrálním území: .....

(\* nehodící se škrtněte)

**NÁMITKA – PŘIPOMÍNKA\*** proti Návrhu Územního plánu města Brna, jeho grafické i textové části

Vznáším námitky – připomínky označené níže křížkem:

- 1  Pozadujeme zásadně redukovat navrhovaný rozsah záboru zemědělského půdního fondu a navrhované navýšení zastavěnosti v k. ú. Medlánky. 1
- 2 - 6  Pozadujeme vypuštění plánovaných komunikací:
  - mezi Komínem (resp. Bystrčí) a Medláncami se zaústěním do ulice Turistické (navržené jako veřejné prostranství se zábořem ploch polí a zahrádek v lokalitě u křížku pro budoucí silnici),
  - mezi Medláncami a Ivanovicemi od ulice V Újezdech pod kasárnami v Řečkovících (R/1),
  - mezi Technologickým parkem (ul. Purkyňovou) a ulicí Hudcovou, ústící naproti ZŠ (Me/1).
- 7  Pozadujeme vypuštění plánovaných územních rezerv pro komunikace:
  - mezi ulicí Turistickou (od křížku) a ulicí Purkyňovou mezi Medláneckými kopci,
  - mezi ulicí Turistickou a ulicí V Újezdech.
- 7  Nesouhlasíme s novým dopravním propojením mezi ulicemi V Újezdech a K Babě v rozvojové ploše Me-3. 7
- 8  Pozadujeme změnit plánovanou výstavbu na polích mezi Medláncami, Řečkovícemi a Ivanovicemi výhradně na méně intenzivní nízkopodlažní výstavbu do úrovně podlažnosti 2, ideálně výstavbu rodinných domů a jejich funkční komunikační napojení do území té městské části, kde je tato výstavba plánována. Požadujeme zásadní snížení intenzity využití území celých rozvojových ploch R-3 a Me-4 (méně obyvatel, méně pracovníků) a to také výrazným rozšířením ploch zeleně Z, kterých by mělo být násobně více, než je v lokalitě plánováno. 8
- 9  Pozadujeme v rozvojové ploše Me-4 pod ulicí V Újezdech plochu v/a2 ponechat v navrhovaném umístění podél stávající komunikace, avšak její celkový rozsah zmenšit na rozsah dle stávajícího ÚP tak, aby tato plocha začínala až za křižovatkou s ulicí Nadační; ve zbývající ploše vymežit plochu zeleně Z. 9
- 10  Pozadujeme novou výstavbu v rozvojové ploše Me-4 podmínit prověřením v rámci územní studie s ohledem na přilehlou rekreačně sportovní oblast a zachování plnohodnotného prostupu do této oblasti. 10
- 11  Pozadujeme zásadní snížení intenzity využití území Georyzky a Medlánecké cihelny v rozvojové ploše R-8 (méně obyvatel, méně pracovníků), aby byl rozvoj těchto lokalit únosný pro stávající infrastrukturu Medlánek. 11
- 12  Pozadujeme mezi veřejně prospěšné stavby zahrnout také komunikační propojení mezi ulicemi Rencova a Terezy Novákové pro odlehčení dopravy z Duhových Polí. 12
- 13  Pozadujeme vypuštění územní rezervy pro bydlení v zahradách a polích v lokalitě B-6 při ulici Turistické a Vycházkové a vypuštění územní rezervy pro bydlení pod ulicí V Újezdech B-7. 13
- 14  Pozadujeme zachovat stávající stabilizovanou plochu vysazeného a vzrostlého biokoridoru kolem Medláneckého potoka jako plochu Územního systému ekologické stability (ÚSES) – biokoridor - a dle reálného stavu masivních výsadeb kolem polní cesty na pozemku p. č. 1818 v k. ú. Medlánky vymežit plochu krajinné zeleně K. 14
- 15  Pozadujeme v rámci katastru Medlánek vyčlenit funkční plochy na městských pozemcích pro domov pro seniory, sběrné středisko separovaného odpadu, školství a sport. 15
- 16  Pozadujeme změnit pobytovou louku kolem tzv. Zebětínské cesty v prodloužení ulice Zebětínek (p. č. 1811 v k. ú. Medlánky) ze zemědělské plochy A na plochu krajinné zeleně K. 16
- 17  Pozadujeme zachovat stávající prostup územím mezi ulicemi Turistickou a Vycházkovou a pozemky p. č. 1033/1 a 1033/12 v k. ú. Medlánky definovat dle reálného stavu jako zeleň Z, tzn. neměnit na zahrady I. 17




18	☒ Požadujeme plochu vedle stromové kaple na pozemku p. č. 1353 v k. ú. Medlánky vymezit pro vzpomínkový háj s možností pohřbívání ke kořenům jako plochu V/x/h.	18
19	☒ Požadujeme změnit pozemky dostupné jen cestou kolem medláneckého rybníka (p. č. 994/1, 1000/11 a další související pozemky v k. ú. Medlánky, které byly dříve plochami H) z plochy bydlení B na plochy zeleně Z nebo K nebo plochy vodní a vodohospodářské H, jak je tomu dosud.	19
20	☒ Požadujeme plochu části městských pozemků při ul. Rysova p. č. 985/1 a 985/19 v k. ú. Medlánky, kde se nachází zahrada MŠ a veřejná zeleň, ponechat jako plochy zeleně Z; v případě trvání požadavku na doplnění zástavby změnit na plochu veřejné vybavenosti V pro možnost vybudování domova pro seniory.	20
21	☒ Požadujeme změnit pozemky plánované historicky jako rezerva pro novou radnici u kruhového objezdu (p. č. 985/21 a přiléhající části pozemků p. č. 985/1 a 985/2 v k. ú. Medlánky) z plochy bydlení B/r2 na plochu veřejné vybavenosti V/r2).	21
22	☒ Požadujeme plochu mezi městským bytovým domem Jablonova 22-28 a ulicí Kurimskou ponechat plochy dle stávajícího ÚP jako zeleň Z, tzn. neměnit na bydlení B.	22
23	☒ V lokalitě Technoparku v rozvojové ploše Me-1 požadujeme zredukovat navrhované plochy bydlení za parkem ve prospěch ploch zeleně, a to alespoň v rozsahu, jak s nimi počítal stávající územní plán, požadujeme v souladu se stávajícím ÚP zachovat pruh zeleně pro rozšíření Zámeckého parku směrem k budoucí zastávce tramvaje a dále jej prodloužit podél budoucí tramvajové trati Me/31 celou lokalitou Technoparku a v jejím sousedství vést plochu pro vybudování stezky pro pěší a cyklisty pro zajištění dostupnosti území z Medlánek do Králova Pole.	23
24	☒ V lokalitě Technoparku v rozvojové ploše Me-1 dále požadujeme navýšení ploch zeleně alespoň na úroveň stávajícího ÚP, dále požadujeme v části této lokality blíže k Medlánekům pamatovat i na veřejnou vybavenost v podobě školství, hřišť a sportovišť, aby noví obyvatelé i zaměstnanci nezhoršili již tak nedostatečnou kapacitu stávající veřejné vybavenosti v Medlánekách (MŠ, ZŠ, centrum volného času, dětská hřiště, sportoviště). Požadujeme v dostupné vzdálenosti od ZŠ plochu pro sport S pro vybudování tělocvičny či malé sportovní haly, kterou by mohly využívat na tělocvik i děti základní školy, jejíž tělocvična je za hranou kapacity a brání případnému navýšení počtu žáků.	24
25	☒ Požadujeme zahrnout cyklostezku spojující Technopark a Průmyslovou zónu v Kuřimi kolem kasáren v Řečkovících, Ivanovice a Českou.	25
26	☒ Požadujeme respektovat reálný stav využití území a v lokalitě Zámeckého parku vymezit plochy zastavěné rodinnými domy jako plochy bydlení B/r1 a plochu pod zámekem jako plochu smíšenou obytnou C a v lokalitě Medláneckého kopce a jeho úpatí vymezit plochy zahrad I.	26

Dále doplňuji:

Co se týká odůvodnění mé připomínky/námítky, plně odkazuji na stanovisko MČ Brno-Medlánky k Návrhu Územního plánu města Brna.

V Brně dne 23.6.2020

Podpis ...



## **MMB/0296138/2020**

### **Námítka č.1**

#### **Výrok:**

Námítce se vyhovuje částečně.

#### **Odůvodnění:**

Předmětné území Medlánek má být dle dohody o vypořádání stanoviska Ministerstva životního prostředí (MŽP ČR) ke Konceptu ÚPmB ze dne 22.6.2017 z hlediska záboru ZPF řešeno dle varianty II. Konceptu ÚPmB s požadavkem na převedení rozvojové lokality Me-7 v rozsahu var. I Konceptu ÚPmB do územní rezervy pro bydlení (v Návrhu ÚPmB územní rezerva B-6) a dle podnětu samosprávy rozvojovou lokalitu Me-8 východně od komunikačního propojení řešit v rozsahu dle var. III (v Návrhu ÚPmB rozvojová lokalita Me-4) a západně od komunikačního propojení zařadit do územní rezervy pro bydlení v rozsahu dle var. II. (v Návrhu ÚPmB část územní rezervy B-7). V bezprostředním okolí měla být navazující rozvojová lokalita v MČ Brno-Řečkovice a Mokrý hora R-3 řešena obdobným způsobem - východně od komunikačního propojení rozvoj území dle var. III Konceptu ÚPmB (v Návrhu ÚPmB rozvojová lokalita R-3), západně od komunikace územní rezerva pro bydlení v rozsahu dle var. II. (v Návrhu ÚPmB část územní rezervy B-7). Tato dohodnutá řešení jsou součástí Pokynů pro vypracování Návrhu ÚPmB, které schválilo Zastupitelstvo města Brna usnesením č. ZM7/3871 na zasedání konaném dne 19. 6. 2018 (dále jen "Pokyny"). Návrhem ÚPmB jsou tak v daném území zcela naplněny Pokyny pro vypracování Návrhu ÚPmB a dotčený orgán MŽP ČR v této fázi pořizované dokumentace plně souhlasí s předloženým řešením Návrhu ÚPmB z hlediska záboru ZPF v k.ú. Medlánský, a proto není důvodné předmětné řešení měnit.

Uvádíme také, že územní rozvoj v ose Medlánský – Řečkovice – Ivanovice vyplývá ze Zadání, které je tímto způsobem konzistentně naplňováno. Tento rozvoj souvisí s trasováním D43 a předmětné územní rezervy bude možné aktivovat (převést do návrhu) pouze v případě, že bude na úrovni ZÚR JMK rozhodnuto o výsledné variantě řešení D43 na území města. Při návrhu řešení pak musí být zohledněny a zapracovány i případné další dopady a souvislosti, které nyní nelze dopředu předjímat.

Ovšem je nutné uvést, že v k.ú. Medlánský téměř nedochází v Návrhu ÚPmB k vymezení nových zastavitelných (návrhových) ploch oproti platnému ÚPmB, vyjma zastavitelných ploch na východní straně prodloužené ulice V Újezdech.

Nicméně na základě rozhodnutí Rady města Brna (RMB), které přijala na schůzi RMB č. R8/127 zahájené dne 20.1.2021 s pokračováním dne 25.1.2021, uplatnil určený zastupitel, radní pro územní plánování RNDr. Filip Chvátal, PhD. u pořizovatele připravovaného Územního plánu města Brna – Odboru územního plánování a rozvoje MMB, ve smyslu § 53 odst. (1) zákona č. 183/2006 sb., o územním plánování a stavebním řádu, ve znění pozdějších předpisů, podnět, aby vyhodnocení výsledků projednání dokončil v souladu s doporučením RMB. RMB doporučila řešení u problematických oblastí rozvoje města stěžejního charakteru. U předmětné územní rezervy B-6 a B-7 následujícím způsobem:

„Vzhledem k tomu, že došlo na úrovni ZÚR JMK k rozhodnutí o umístění koridoru komunikace R-43 na území města Brna, je možné učinit rozhodnutí a aktivovat územní rezervy, tj. územní rezervy převést zpět do zastavitelných ploch dle projednané a vybrané varianty Konceptu ÚPmB či dílčích úprav. Aktivaci územních rezerv převedením do zastavitelných ploch však nelze v úpravě Návrhu ÚPmB před opakovaným veřejným projednáním doporučit, ale až po první aktualizaci nového ÚPmB v rámci Zprávy o uplatňování ÚPmB, případně samostatnou změnou nového ÚPmB. V Návrhu ÚPmB by tak byly územní rezervy ponechány vyjma těch, kde je na základě výsledků projednání doporučeno jejich vypuštění (např. právě předmětná B-6 a B-7).“

Na základě výše uvedeného pořizovatel dává pokyn územní rezervu B-6 a B-7 z návrhu ÚPmB vypustit v souladu s podnětem určeného zastupitele.

Věcná podstata způsobů vypořádání předmětného podání zůstává nadále relevantní, přestože návrh nového územního plánu města Brna prošel přepracováním s ohledem na Pokyny ZMB z roku 2022 a byl uveden do jednotného standardu ÚPD dle stavebního zákona a jeho prováděcích předpisů. Výše uvedené texty je tedy nutno chápat také ve smyslu těchto úprav.

## **Námítka č.2**

### **Výrok:**

Námítce se vyhovuje částečně.

### **Odůvodnění:**

Tangenciální propojení městských částí Brno-Komín a Brno - Bystrc s MČ Brno-Medlánky je dlouhodobě sledované už v platném ÚPmB, pro které je zde vymezena plocha komunikací a prostranství místního významu s navazující plochou krajinné zeleně pro možnost umístění stromořadí či jiného krajinného prvku v rekreačně využívaném území. V Návrhu nového ÚPmB se rovněž v kontinuitě se stávajícím ÚPmB vymezuje plocha veřejného prostranství, která kopíruje stávající zpevněnou cestu vedoucí přes předmětné území (agreguje částečně i návrhovou plochu krajinné zeleně KV ze stávajícího ÚPmB, což je dáno měřítkem nového ÚPmB) a která vytváří podmínky pro žádoucí prostupnost územím. Z hlediska koncepce uspořádání dopravy slouží tato plocha pro vedení samostatné cyklotrasy. Zajišťuje dopravní obsluhu pro rozvojovou část brněnské ZOO ze strany Brna-Bystrce a stabilizovaného areálu Pily ČR, dále pak stabilizovaného areálu Policie ČR a medláneckého letiště ze strany Brna-Medlánek. Převážná část území je však určena pro nestavební využití, které negeneruje dopravní zatížení. Koridor již v současné době plní funkci obsluhy navazujících pozemků a jeho vymezení je nezbytné. Jeho šířka neznamená „výstavbu“ komunikace v celé šíři, ale umožňuje „kultivaci“ nevyhovujícího stavu a doplnění např. oboustranného stromořadí a zvýšení kvality prostupnosti pro pěší a cyklisty. To, jakým způsobem bude upraven provoz na tomto propojení nebo případně rozdělení na provozně nezávislé úseky není předmětem řešení územního plánu, ale úpravy organizace dopravy, která stanoví podmínky provozu, případně zamezí průjezdu nebo omezí některé nežádoucí pohyby.

Na základě rozhodnutí Rady města Brna (RMB) konané na schůzi RMB č.R8/127 zahájené dne 20.1.2021 s pokračováním dne 25.1.2021, uplatnil určený zastupitel, radní pro územní plánování RNDr. Filip Chvátal, PhD. u pořizovatele připravovaného Územního plánu města Brna – Odboru územního plánování a rozvoje MMB, ve smyslu § 53 odst. (1) zákona č. 183/2006 sb., o územním plánování a stavebním řádu, ve znění pozdějších předpisů, podnět, aby vyhodnocení výsledků projednání dokončil v souladu s doporučením RMB. Co se týče problematické oblasti rozvoje města RMB doporučila komunikační propojení Komín - Medlánky řešit jako návrhovou plochu veřejného prostranství O s tím, že část tohoto koridoru v prostoru od odbočky k rozvojové ploše ZOO k areálu Policie ČR bude stabilizován v rozsahu platného ÚPmB (bez integrace plochy zeleně).

Věcná podstata způsobů vypořádání předmětného podání zůstává nadále relevantní, přestože návrh nového územního plánu města Brna prošel přepracováním s ohledem na Pokyny ZMB z roku 2022 a byl uveden do jednotného standardu ÚPD dle stavebního zákona a jeho prováděcích předpisů. Výše uvedené texty je tedy nutno chápat také ve smyslu těchto úprav.

Pro úplnost doplňujeme, že na základě Pokynu č. 6) "Důkladné opakované posouzení připomínek městských částí z veřejného projednání" Zastupitelstva města Brna ze dne 21.06.2022, došlo v území kolem areálu bývalého JZD k úpravě návrhu spočívající v zapracování řešení dle ÚS Komín, Palcary - jih (Ing.arch. Jenčková, 08/2022). V území jsou nově vymezeny plochy smíšené obytné všeobecné, plochy občanského vybavení veřejného a s tím spojené upravené vedení dopravní infrastruktury.

## **Námítka č.3**

### **Výrok:**

Námítce se nevyhovuje.

### **Odůvodnění:**

*V rámci podání je vysloven požadavek na vypuštění komunikačního propojení mezi Medláankami a Ivanovicemi, od ulice V Újezdech, označeným ve výkrese 2.2 jako R/1.*

*Vyhodnocení z r. 2020:*

*„Záměr R/1 má přímou souvislost s rozvojem MČ Brno-Řečkovice a MČ Brno-Ivanovice a tento záměr nelze vypustit, ale jeho podoba dozná změn.*

*V upraveném návrhu budou doplněny plochy rozvoje na k.ú. Ivanovice a záměr R/1 nebude propojován na k.ú. Medláanky a bude veden v koridoru ulice Terezy Novákové (záměr R/31).“*

*Pro dokladování transparentnosti procesu vyhodnocení podání a pro úplnost uvádíme, že v předmětném území došlo ke změně. Ve výsledném řešení Návrhu nového ÚPmB byla poloha záměru R/1 upravena a záměr je připojen na ulici Žilkovu v MČ Brno-Řečkovice a Mokrý Hora. S územím MČ Brno-Medláanky není propojen.*

*Tato změna však nemá vliv na podstatu vyhodnocení požadavku podatele.*

*Věcná podstata způsobů vypořádání předmětného podání zůstává nadále relevantní, přestože návrh nového územního plánu města Brna prošel přepracováním s ohledem na Pokyny ZMB z roku 2022 a byl uveden do jednotného standardu ÚPD dle stavebního zákona a jeho prováděcích předpisů. Výše uvedené texty je tedy nutno chápat také ve smyslu těchto úprav.*

### **Námitka č.4**

#### **Výrok:**

*Námitce se vyhovuje částečně.*

#### **Odůvodnění:**

*V rámci podání je požadováno vypuštění plánované komunikace mezi Technologickým parkem (ul. Purkyňovou a ulicí Hudcovou, ústící naproti ZŠ (záměr Me/1).*

*Pro dokladování transparentnosti procesu vyhodnocení podání je uvedeno také mezitímní vyhodnocení z r. 2020:*

*Požadavku nebylo v roce 2020 vyhověno, protože: „ÚPmB vymezuje doplnění komunikaci sběrného významu Me/1 z ul. Purkyňova do ul. Hudcova, která je nezbytná pro rozvoj lokality Technologický park Me-1. Společně s další komunikační sítí v navazujícím území doplňuje dopravní skelet pro odvedení dopravy z této části území.“*

*Konečné vyhodnocení podání se vztahuje k výslednému řešení Návrhu nového ÚPmB:*

*Návrh Územního plánu města Brna pro opakované veřejné projednání (06/2021) byl upraven. Záměr Me/1 byl přetrasován do souběžné polohy s ulicí Hradeckou. Do ulice Hudcovy naproti ZŠ tedy není připojen.*

*Tímto je požadavek zohledněn.*

*Pro úplnost doplňujeme, že ačkoli byla sběrná komunikace Me/1 vypuštěna, zůstává navržena místní komunikace v rámci plochy veřejného prostranství.*

*Věcná podstata způsobů vypořádání předmětného podání zůstává nadále relevantní, přestože návrh nového územního plánu města Brna prošel přepracováním s ohledem na Pokyny ZMB z roku 2022 a byl uveden do jednotného standardu ÚPD dle stavebního zákona a jeho prováděcích předpisů. Výše uvedené texty je tedy nutno chápat také ve smyslu těchto úprav.*

### **Námitka č.5**

#### **Výrok:**

*Námitce se nevyhovuje.*

#### **Odůvodnění:**

*Návrh ÚPmB (6/2020) vymezil O-6 jako územní rezervu k prověření možnosti napojení lokality bydlení vymezené v územní rezervě B-6 na komunikační síť ve směru Medláanky (Technologický park) - Hudcova - Řečkovice - Ivanovice tak, aby byl přiměřeně doplněn*



chybějící dopravní skelet, přičemž je možné aktivovat územní rezervu pouze v případě, že bude na úrovni ZÚR JMK rozhodnuto o trasování D43 na území města Brna.

Nicméně na základě rozhodnutí Rady města Brna (RMB), které přijala na schůzi RMB č.R8/127 zahájené dne 20.1.2021 s pokračováním dne 25.1.2021, uplatnil určený zastupitel, radní pro územní plánování RNDr. Filip Chvátal, PhD. u pořizovatele připravovaného Územního plánu města Brna – Odboru územního plánování a rozvoje MMB, ve smyslu § 53 odst. (1) zákona č. 183/2006 sb., o územním plánování a stavebním řádu, ve znění pozdějších předpisů, podnět, aby vyhodnocení výsledků projednání dokončil v souladu s doporučením RMB. RMB doporučila řešení u problematických oblastí rozvoje města stěžejního charakteru. u předmětné územní rezervy O-6 následujícím způsobem:

„Vzhledem k tomu, že došlo na úrovni ZÚR JMK k rozhodnutí o umístění koridoru komunikace R-43 (S43) na území města Brna, je možné učinit rozhodnutí a aktivovat územní rezervy tj. územní rezervy převést zpět do zastavitelných ploch dle projednané a vybrané varianty Konceptu ÚPmB či dílčích úprav. Aktivaci územních rezerv převedením do zastavitelných ploch však nelze v úpravě Návrhu ÚPmB před opakovaným veřejným projednáním doporučit, ale až po první aktualizaci nového ÚPmB v rámci Zprávy o uplatňování ÚPmB, případně samostatnou změnou nového ÚPmB. V Návrhu ÚPmB by tak byly územní rezervy ponechány vyjma těch, kde je na základě výsledků projednání doporučeno jejich vypuštění.

Vzhledem k nesouhlasu s původním vedením územní rezervy O-5 a výše uvedenému doporučení RMB na vypuštění koridoru územní rezervy O-6 a O-5 centrem Medlánek byla následně naznačena možnost změny jejího trasování. Jejich úpravu však nebylo možné z časových důvodů prověřit v potřebné podrobnosti a s podrobnějším vyhodnocením dopadů a vlivů na území.

Aby bylo možné podrobněji prověřit toto území jednak z hlediska koncepce dopravy (Odboru dopravy MMB) a z hlediska územních dopadů (Odboru územního plánování a rozvoje MMB), bylo z pozice pořizovatele rozhodnuto o potřebě jejího dalšího vymezení.

Z tohoto důvodu bude územní rezerva O-6 v Návrhu ponechána beze změny a územní rezerva O-5 bude upravena do koridoru v návaznosti od územní rezervy O-6 po propojení se záměrem R/1.

Závěrem uvádíme, že vzhledem k tomu, že se jedná pouze o územní rezervy, tak aktuálně nedochází k žádné změně ÚPmB v souvislosti s těmito dopravními koridory. Po zpracování podrobnějších prověřovacích studiích budou vyhodnoceny dopady do území a až následně na základě doporučení bude rozhodnuto o těchto územních rezervách a případném konkrétním vedení tohoto komunikačního propojení.

Věcná podstata způsobů vypořádání předmětného podání zůstává nadále relevantní, přestože návrh nového územního plánu města Brna prošel přepracováním s ohledem na Pokyny ZMB z roku 2022 a byl uveden do jednotného standardu ÚPD dle stavebního zákona a jeho prováděcích předpisů. Výše uvedené texty je tedy nutno chápat také ve smyslu těchto úprav.

## **Námítka č.6**

### **Výrok:**

Námítce se vyhovuje částečně.

### **Odůvodnění:**

Návrh ÚPmB (6/2020) vymezil O-5 centrem Medlánek jako územní rezervu k prověření možnosti napojení lokality bydlení vymezené v územní rezervě B-6 na komunikační síť ve směru Medlánský park (Technologický park) - Hudcova - Řečkovice - Ivanovice tak, aby byl přiměřeně doplněn chybějící dopravní skelet.

Dále viz odůvodnění námítky č.5

Věcná podstata způsobů vypořádání předmětného podání zůstává nadále relevantní, přestože návrh nového územního plánu města Brna prošel přepracováním s ohledem na Pokyny ZMB z roku 2022 a byl uveden do jednotného standardu ÚPD dle stavebního zákona a jeho prováděcích předpisů. Výše uvedené texty je tedy nutno chápat také ve smyslu těchto úprav.

### **Námítka č.7**

#### **Výrok:**

Námítce se vyhovuje.

#### **Odůvodnění:**

V rámci podání je požadováno zrušení dopravního propojení mezi ulicemi V Újezdech a K Babě v rozvojové ploše Me-3.

Původní vyhodnocení z r. 2020:

„Komunikace v ulici V Újezdech je vymezena plochou dopravní infrastruktury D, komunikace v ulici K Babě je vyznačeno plochou veřejného prostranství. Rozvojová lokalita Me-3 není s ulicí V Újezdech přímo propojena. Přímé propojení je možné v rámci obecných podmínek využití území, ovšem vzhledem k realizované zástavbě je obtížně realizovatelné a nevhodné. V rámci prostupnosti území je vhodné do karty lokality doplnit podmínku propojení pouze pro pěší a cyklisty.“

Pro dokladování transparentnosti procesu vyhodnocení podání a pro úplnost uvádíme, že v předmětném území došlo ke změně. Ve výsledném řešení Návrhu nového ÚPmB byla poloha záměru R/1 upravena a na k.ú. Medlánky již není vymezen. Komunikace v ulici V Újezdech již není vymezena plochou dopravní infrastruktury D, ale plochou veřejných prostranství. V kartě rozvojové lokality Me-3 je doplněna podmínka zajištění prostupu územím pro pěší a cyklisty.

Tato změna však nemá vliv na podstatu původního vyhodnocení podání.

Věcná podstata způsobů vypořádání předmětného podání zůstává nadále relevantní, přestože návrh nového územního plánu města Brna prošel přepracováním s ohledem na Pokyny ZMB z roku 2022 a byl uveden do jednotného standardu ÚPD dle stavebního zákona a jeho prováděcích předpisů. Výše uvedené texty je tedy nutno chápat také ve smyslu těchto úprav.

### **Námítka č.8**

#### **Výrok:**

Námítce se vyhovuje částečně.

#### **Odůvodnění:**

Podatel požaduje změnit plánovanou výstavbu na polích mezi Medládkami, Řečkovice a Ivanovicemi (rozvojové lokality R-3 a Me-4) výhradně na méně intenzivní nízkopodlažní zástavbu, případně požaduje významné rozšíření ploch zeleně.

Rozvojová lokalita Me-4 bude na základě doporučení samosprávy města k vypořádání námitek a připomínek doručených k projednanému Návrhu nového ÚP upravena následovně: Návrhové stavební plochy bydlení (B) a smíšená obytná (C) budou vymezeny jako plocha zemědělská (A). Zůstane tak zachováno stávající funkční využití dle platného ÚPmB – pro zemědělský půdní fond. Původně vymezená plocha městské zeleně pro nový park nebude vymezena. Rozvojová lokalita Me-4 bude zredukována a zůstane pouze jižní část s návrhovými plochami pro veřejnou vybavenost (V).

Rozvojová lokalita R-3 měla původně zůstat bez úprav. Věcný obsah námítky k rozvojové lokalitě R-3 byl však uplatněn opakovaně při 1. opakovaném veřejném projednání. Podnět na změnu regulativu u předmětné plochy B/k3 na B/r2 podala mimo jiné MČ Brno-Řečkovice a Mokrý Hora. Určený zastupitel RNDr. Filip Chváta, PhD. dle § 53 odst. (1) stavebního zákona uplatnil v procesu vyhodnocování výsledků projednání dopisem č.j. MMB/0477610/2021 ze dne 13.9.2021 na základě doporučení RMB R8/168 konané dne 1.9.2021 podnět na zohlednění místních zájmů MČ Brno-Řečkovice a Mokrý Hora a to u plochy bydlení v lokalitě Díly (mezi areálem kasáren a zástavbou v ul. Žilkova) snížit výšku zástavby na 2; tj. na místo uvedené B/k3 změnit regulativ na B/r2. Městské části jsou dle Statutu města Brna oprávněny uplatňovat právo na místní samosprávu ve specifickém režimu prostřednictvím vyjádření k projednávaným územně plánovacím dokumentacím.

Na základě výsledků projednání byly místní zájmy městské části Brno-Řečkovice zohledněny a Návrh pro druhé veřejné opakované projednání bude upraven (u předmětné plochy dojde

ke změně regulativu z B/k3 na B/r2 a k vymezení plochy smíšené obytné C/k3 podél budoucí městské třídy). Touto úpravou je částečně reagováno také na požadavek podatele.

V rámci předmětné lokality je v aktuálním návrhu ÚPmB samostatně vymezena jedna plocha městské zeleně a o dalších se neuvažuje. Platí však to, že u ploch bydlení i ploch smíšených obytných je dle regulativu povinnost dodržet minimální plochu zeleně v rozsahu 30 % pro disponibilní pozemky stavebního záměru. Zeleň tedy musí být, jak požaduje podatel, výraznou součástí ploch C.

Věcná podstata způsobů vypořádání předmětného podání zůstává nadále relevantní, přestože návrh nového územního plánu města Brna prošel přepracováním s ohledem na Pokyny ZMB z roku 2022 a byl uveden do jednotného standardu ÚPD dle stavebního zákona a jeho prováděcích předpisů. Výše uvedené texty je tedy nutno chápat také ve smyslu těchto úprav.

### **Námítka č.9**

#### **Výrok:**

Námítce se vyhovuje.

#### **Odůvodnění:**

Plochy pro veřejnou vybavenost v rozvojové lokalitě Me-4 jsou určeny pro výstavbu MŠ. V dotčeném území se vyskytují převážně plochy bydlení. Rozvojová lokalita proto řeší doplnění ploch veřejné vybavenosti na severním okraji MČ Medlánky, které naváží na přírodně rekreační území kolem Medláneckého rybníka. MČ Medlánky dlouhodobě postrádá novou mateřskou školu, část plochy pro veřejnou vybavenost je proto vhodné využít právě tímto účelem. Z toho důvodu je vhodné ponechat pro ni vymezené plochy.

Věcná podstata způsobů vypořádání předmětného podání se mění, a to i ve vazbě na skutečnost, že návrh nového územního plánu města Brna prošel přepracováním s ohledem na Pokyny ZMB z roku 2022 a byl uveden do jednotného standardu ÚPD dle stavebního zákona a jeho prováděcích předpisů, tj. výše uvedené texty je nutno chápat ve smyslu těchto úprav.

Vyhodnocení se mění takto:

V daném území došlo na základě nového požadavku místní samosprávy městské části Brno-Medlánky k úpravě návrhu spočívající v úpravě rozsahu vymezené rozvojové lokality Me-4. Rozvojová lokalita byla redukována a mezi poldrem a veřejným prostranstvím – pokračování ul. Nadační byla ponechána plocha zeleně; z tohoto důvodu je možné námítce vyhovět.

### **Námítka č.10**

#### **Výrok:**

Námítce se nevyhovuje.

#### **Odůvodnění:**

Požadujete pro rozvojovou lokalitu Me-4 podmínku prověření územní studií. Jako důvod uvádíte především prostup do sousedících rekreačních a sportovních oblastí.

Podmínka tohoto prostupu je uvedena v kartě lokalit, nemůže být tedy opomenuta. Územní studie se předepisuje zpravidla ve větších rozvojových plochách pro řešení vybraných problémů, případně pro variantní řešení. Na své náklady může územní studii zpracovat také ten, který změnu v území inicioval a realizuje ji. Plocha této lokality je však pro zadání samostatné územní studie příliš malá a okruh problémů příliš omezený na to, aby se nová výstavba ÚS podmiňovala.

Rozsah rozvojové lokality Me-4 byl oproti původnímu návrhu podstatně zmenšen.

Věcná podstata způsobů vypořádání předmětného podání zůstává nadále relevantní, přestože návrh nového územního plánu města Brna prošel přepracováním s ohledem na Pokyny ZMB z roku 2022 a byl uveden do jednotného standardu ÚPD dle stavebního zákona a jeho prováděcích předpisů. Výše uvedené texty je tedy nutno chápat také ve smyslu těchto úprav.

### **Námítka č.11**

#### **Výrok:**

*Námítce se nevyhovuje.*

#### **Odůvodnění:**

*Pro lokalitu R-8 požadujete zásadní snížení intenzity využití území. Uprostřed stabilizovaných ploch pro bydlení se nachází zahrádkářská kolonie, nevyužívané objekty a výšková stavba bývalé Geofyziky.*

*Návrh nového ÚP počítá s využitím zahrádek pro plochu veřejné městské zeleně, která může plnit i funkci veřejného prostranství. Zbytek ploch je určený pro bydlení nebo jako plocha smíšená obytná s volnou zástavbou s výškovou úrovní v/3 (6-16 m). Toto je nejnižší možná výšková úroveň vhodná pro městskou zástavbu, obytná sídliště a areály. Nižší zástavba s nižší intenzitou osídlení 1 nebo 2 je vhodná pro rezidenční nízkopodlažní zástavbu, tedy samostatné nebo řadové rodinné domy. Nově navrhovaná zástavba bude navazovat svým charakterem spíše na zástavbu mezi ulicemi Podpěrova a Jabloňová také s výškovou úrovní v3. Větší výšková úroveň v/5 je navržena pouze pro stávající výškovou budovu Geofyziky. Snižování výškové úrovně zástavby pod úroveň 3 a s tím snižování intenzity využití území není možné. Výšková úroveň 3 je pro volnou bytovou zástavbu nejnižší možná, nižší zástavba rodinnými domy (rezidenční zástavba) v lokalitě není vhodná.*

*Věcná podstata způsobů vypořádání předmětného podání zůstává nadále relevantní, přestože návrh nového územního plánu města Brna prošel přepracováním s ohledem na Pokyny ZMB z roku 2022 a byl uveden do jednotného standardu ÚPD dle stavebního zákona a jeho prováděcích předpisů. Výše uvedené texty je tedy nutno chápat také ve smyslu těchto úprav.*

### **Námítka č.12**

#### **Výrok:**

*Námítce se nevyhovuje.*

#### **Odůvodnění:**

*V rámci námítky je požadavek na vymezení propojení ulice Renčovy a Terezy Novákové formou veřejně prospěšných staveb.*

*Ve výkresu 2.2 Souhrnný výkres dopravy a 3.0 Veřejně prospěšných staveb jsou vymezeny plochou dopravní infrastruktury D prvky systému komunikací, tvořící základní komunikační systém města Brna (komunikace sběrné, nadsběrné, rychlostní a dálnice).*

*Komunikace, které jsou vymezeny plochou veřejných prostranství jsou součástí místní sítě a zajišťují doplňkové propojení v rámci městské části. Tímto způsobem je vyznačeno i propojení Renčova – Terezy Novákové.*

*Z hlediska nastavených principů vyznačení prvků (viz výše) nelze požadavku na doplnění vymezení propojení Renčova – Terezy Novákové ve výkresu 2.2 a 3.0 vyhovět, protože se jedná především o síť obslužných komunikací vymezených plochou veřejných prostranství.*

*Věcná podstata způsobů vypořádání předmětného podání zůstává nadále relevantní, přestože návrh nového územního plánu města Brna prošel přepracováním s ohledem na Pokyny ZMB z roku 2022 a byl uveden do jednotného standardu ÚPD dle stavebního zákona a jeho prováděcích předpisů. Výše uvedené texty je tedy nutno chápat také ve smyslu těchto úprav.*

### **Námítka č.13**

#### **Výrok:**

*Námítce se vyhovuje.*

#### **Odůvodnění:**

*Předmětem námítky je požadavek na vypuštění územních rezerv pro bydlení B-6 a B-7.*

*Předmětné území Medlánek má být dle dohody o vypořádání stanoviska Ministerstva životního prostředí (MŽP ČR) ke Konceptu ÚPmB ze dne 22.6.2017 z hlediska záboru ZPF řešeno dle varianty II. Konceptu ÚPmB s požadavkem na převedení rozvojové lokality Me-7 v rozsahu var. I Konceptu ÚPmB do územní rezervy pro bydlení (v Návrhu ÚPmB územní rezerva B-6)*



a dle podnětu samosprávy rozvojem lokalitu Me-8 východně od komunikačního propojení řešit v rozsahu dle var. III (v Návrhu ÚPmB rozvojová lokalita Me-4) a západně od komunikačního propojení zařadit do územní rezervy pro bydlení v rozsahu dle var. II. (v Návrhu ÚPmB část územní rezervy B-7). V bezprostředním okolí měla být navazující rozvojová lokalita v MČ Brno-Řečkovice a Mokrá hora R-3 řešena obdobným způsobem - východně od komunikačního propojení rozvoj území dle var. III Konceptu ÚPmB (v Návrhu ÚPmB rozvojová lokalita R-3), západně od komunikace územní rezerva pro bydlení v rozsahu dle var. II. (v Návrhu ÚPmB část územní rezervy B-7). Tato dohodnutá řešení jsou součástí Pokynů pro vypracování Návrhu ÚPmB, které schválilo Zastupitelstvo města Brna usnesením č. ZM7/3871 na zasedání konaném dne 19. 6. 2018 (dále jen "Pokyny"). Návrhem ÚPmB jsou tak v daném území zcela naplněny Pokyny pro vypracování Návrhu ÚPmB a dotčený orgán MŽP ČR v této fázi pořizované dokumentace plně souhlasí s předloženým řešením Návrhu ÚPmB z hlediska záboru ZPF v k.ú. Medlánský, a proto není důvodné předmětné řešení měnit.

Uvádíme také, že územní rozvoj v ose Medlánský – Řečkovice – Ivanovice vyplývá ze Zadání, které je tímto způsobem konzistentně naplňováno. Tento rozvoj souvisí s trasováním D43 a předmětné územní rezervy bude možné aktivovat (převést do návrhu) pouze v případě, že bude na úrovni ZÚR JMK rozhodnuto o výsledné variantě řešení D43 na území města. Při návrhu řešení pak musí být zohledněny a zapracovány i případné další dopady a souvislosti, které nyní nelze dopředu předjímat.

Ovšem je nutné uvést, že v k.ú. Medlánský téměř nedochází v Návrhu ÚPmB k vymezení nových zastavitelných (návrhových) ploch oproti platnému ÚPmB, vyjma zastavitelných ploch na východní straně prodloužené ulice V Újezdech.

Nicméně na základě rozhodnutí Rady města Brna (RMB), které přijala na schůzi RMB č. R8/127 zahájené dne 20.1.2021 s pokračováním dne 25.1.2021, uplatnil určený zastupitel, radní pro územní plánování RNDr. Filip Chváta, PhD. u pořizovatele připravovaného Územního plánu města Brna – Odboru územního plánování a rozvoje MMB, ve smyslu § 53 odst. (1) zákona č. 183/2006 sb., o územním plánování a stavebním řádu, ve znění pozdějších předpisů, podnět, aby vyhodnocení výsledků projednání dokončil v souladu s doporučením RMB. RMB doporučila řešení u problematických oblastí rozvoje města stěžejního charakteru. u předmětné územní rezervy B-6 a B-7 následujícím způsobem:

„Vzhledem k tomu, že došlo na úrovni ZÚR JMK k rozhodnutí o umístění koridoru komunikace R-43 na území města Brna, je možné učinit rozhodnutí a aktivovat územní rezervy tj. územní rezervy převést zpět do zastavitelných ploch dle projednané a vybrané varianty Konceptu ÚPmB či dílčích úprav. Aktivaci územních rezerv převedením do zastavitelných ploch však nelze v úpravě Návrhu ÚPmB před opakovaným veřejným projednáním doporučit, ale až po první aktualizaci nového ÚPmB v rámci Zprávy o uplatňování ÚPmB, případně samostatnou změnou nového ÚPmB. V Návrhu ÚPmB by tak byly územní rezervy ponechány vyjma těch, kde je na základě výsledků projednání doporučeno jejich vypuštění.

Na základě výše uvedeného pořizovatel dává pokyn územní rezervu B-6 a B-7 z návrhu ÚPmB vypustit v souladu s podnětem určeného zastupitele.

Věcná podstata způsobů vypořádání předmětného podání zůstává nadále relevantní, přestože návrh nového územního plánu města Brna prošel přepracováním s ohledem na Pokyny ZMB z roku 2022 a byl uveden do jednotného standardu ÚPD dle stavebního zákona a jeho prováděcích předpisů. Výše uvedené texty je tedy nutno chápat také ve smyslu těchto úprav.

#### **Námítka č. 14**

##### **Výrok:**

Námítce se nevyhovuje.

##### **Odůvodnění:**

Vymezení územního systému ekologické stability (ÚSES) je v Návrhu ÚPmB v souladu s odborným oborovým dokumentem – plánem ÚSES, který je nezbytným podkladem pro vymezení ÚSES v ÚPD. Dle plánu ÚSES jsou v předmětné lokalitě vymezeny interakční prvky, které nahrazují lokální biokoridor ve dně údolí Medláneckého potoka nad Medlánskými vymezený v platném ÚPmB. K hlavním důvodům nahrazení předmětného biokoridoru

*interakčními prvky patří jeho nízký biogeografický význam bez možnosti začlenění do ucelené hydrofilní větve místního ÚSES s vymezením funkčně odpovídajících biocenter.*

*Pro informaci uvádíme, že interakční prvek je obecně doplňkovou skladebnou částí lokálního ÚSES, která posiluje interakci ekologicky stabilnějších a méně stabilních ekosystémů, a tím ty méně stabilní pomáhá stabilizovat. Konkrétně zprostředkovává příznivé působení lokálních (místních) biocenter a biokoridorů na okolní, ekologicky méně stabilní krajinu. Skutečnost, že jde o doplňkové skladebné části místního ÚSES, znamená, že představují doplněk k vymezení biocenter a biokoridorů a není až tak podstatná jejich funkce pro ochranu přirozeného genofondu. Vymezování interakčních prvků není na rozdíl od biocenter a biokoridorů nikterak vázáno na biogeografické členění krajiny, a naopak daleko více vychází z aktuálního stavu krajiny. Návrh soustavy interakčních prvků má v zásadě doporučující charakter a nemá zákonnou podporu.*

*Ve vztahu k územnímu plánu jsou interakční prvky obecně "podměrečnou" kategorií, tj. takovou kategorií prvků, jejichž vymezení je pod rozlišovací možností územního plánu a povinnost jeho vymezení ani nevyplývá z právních předpisů. Nicméně o existenci interakčních prvků či o existenci jejich návrhu by měl mít zpracovatel územně plánovací dokumentace povědomí, aby svým řešením zbytečně funkční prvky nelikvidoval a u dosud neexistujících či nedostatečně funkčních neznemožnil provedení navržených opatření.*

*Na základě uvedeného je zřejmý důvod, pro který v dané lokalitě není v Návrhu ÚPmB vymezena a ani není vhodné vymezovat skladebnou část ÚSES – lokální biokoridor. Nicméně zpracovatel svým návrhem – vymezením příslušných ploch návrhové zeleně v předmětné lokalitě zajistil další existenci a funkčnost daných interakčních prvků.*

*V případě pozemku p.č. 1818 k.ú. Medlánky uvádíme, že by se jeho vymezením jako samostatné plochy krajinné zeleně vytvořila podměrečná plocha, která nemá zákonné ani koncepční opodstatnění, protože předmětné krajinné prvky s ekologicko-stabilizační a také estetickou funkcí v podobě aleje jsou přirozenou součástí mimoprodukčních funkcí zemědělské plochy (viz Odůvodnění Návrhu ÚPmB). Pro informaci ještě uvádíme, že na základě požadavku a dohody s dotčeným orgánem Odborem životního prostředí Magistrátu města Brna, bude do závazné textové části doplněna regulace zajišťující větší a zřejmější ochranu výše uvedených krajinných prvků. V souvislosti s plánovanou budoucí urbanizací území není vymezení ploch krajinné zeleně žádoucí; vymezení těchto ploch má význam ve volné krajině.*

*Věcná podstata způsobů vypořádání předmětného podání zůstává nadále relevantní, přestože návrh nového územního plánu města Brna prošel přepracováním s ohledem na Pokyny ZMB z roku 2022 a byl uveden do jednotného standardu ÚPD dle stavebního zákona a jeho prováděcích předpisů. Výše uvedené texty je tedy nutno chápat také ve smyslu těchto úprav.*

### **Námítka č.15**

#### **Výrok:**

*Námítce se nevyhovuje.*

#### **Odůvodnění:**

*Objekty a plochy pro plnění funkce veřejné vybavenosti a sportu mohou být připuštěny i v plochách pro bydlení B nebo smíšených obytných C.*

*Sběrná střediska odpadů nejsou vzhledem ke svému charakteru a rozloze v územním plánu vymezena. Umístění sběrných středisek odpadů statutárního města Brna je přípustné v plochách bydlení, smíšených obytných, komerční vybavenosti, nákupních a zábavních center a zvláštních areálů, výroby a skladování, lehké výroby, podmíněně přípustné v plochách technické infrastruktury, dopravní infrastruktury a na veřejném prostranství, pokud toto umístění nenaruší jejich funkci.*

*Námítce je vyhověno jiným způsobem.*

*Věcná podstata způsobů vypořádání předmětného podání zůstává nadále relevantní, přestože návrh nového územního plánu města Brna prošel přepracováním s ohledem na Pokyny ZMB*

*z roku 2022 a byl uveden do jednotného standardu ÚPD dle stavebního zákona a jeho prováděcích předpisů. Výše uvedené texty je tedy nutno chápat také ve smyslu těchto úprav.*

### **Námítka č.16**

#### **Výrok:**

*Námítce se vyhovuje.*

#### **Odůvodnění:**

*Skutečný způsob využití předmětného pozemku, tj. pobytová louka s ekologickou, komunikační a rekreační funkcí je realizovatelný a přípustný i v rámci plochy zemědělské, a to zejména z důvodu, že plní mimoprodukční funkce zemědělské plochy. Dané využití je také v souladu s § 18 odst. (5) stavebního zákona, jehož záměry Návrh ÚPmB z důvodu veřejného zájmu nevylučuje.*

*Nicméně vzhledem k tomu, že je předmětný pozemek ve vlastnictví Statutárního města Brna, jeho grafická čitelnost je v měřítku zpracování nového ÚPmB, skutečné využití nejlépe reflektuje právě plocha krajinné zeleně a pozemek nebude tvořit nesmyslnou enklávu v daném území, protože plynule navazuje na okolní plochy krajinné zeleně, jeví se důvodné změnit pozemek na plochu krajinné zeleně "K".*

*Věcná podstata způsobů vypořádání předmětného podání zůstává nadále relevantní, přestože návrh nového územního plánu města Brna prošel přepracováním s ohledem na Pokyny ZMB z roku 2022 a byl uveden do jednotného standardu ÚPD dle stavebního zákona a jeho prováděcích předpisů. Výše uvedené texty je tedy nutno chápat také ve smyslu těchto úprav.*

### **Námítka č.17**

#### **Výrok:**

*Námítce se nevyhovuje.*

#### **Odůvodnění:**

*Předmětem námítky je požadavek na zachování stávajícího prostupu územím mezi ul. Turistickou a Vycházkovou a z toho důvodu pozemky parc.č. 1033/1 a 1033/12, k.ú. Medlánky definovat jako zeleň Z, tj. neměnit na plochu zahrádek I. Námítce nelze zcela vyhovět, neboť se jedná o pozemky v soukromém vlastnictví, kdy jeho vlastníci požadují jiné funkční využití, kterému nelze v současné době vyhovět. To však nevylučuje i v plochách zahrádek zachovat stávajícího prostupu územím, pokud bude na tomto řešení s vlastníkem pozemků nalezena shoda. Pro informaci závěrem uvádíme fakt, že dle obecných podmínek závazné části „Návrhu ÚPmB (2020)“: „Záměry na změny v území musí zachovávat a posilovat prostupnost v území; ve stabilizovaných plochách musí být zachovány pěší trasy zajišťující průchodnost území a přístup k jednotlivým pozemkům. V plochách změn musí být navrhována řešení, která zajistí prostupnost v území, zejména návaznost na zastavěné území či zastavitelné plochy nebo pěší průchodnost do krajiny.“, a dále „Stavby a zařízení dopravní a technické infrastruktury lze umístit ve všech typech ploch s rozdílným způsobem využití. V případě ploch zástavby lze stavby a zařízení dopravní infrastruktury umístit, pokud záměr není zjevně nepřiměřený vůči návazným či dotčeným plochám. V případě volných ploch lze stavby a zařízení dopravní a technické infrastruktury umístit za podmínky minimalizace jejich plošného a prostorového střetu s příslušnou plochou a minimalizace negativního vlivu na funkčnost plochy vyplývající z hlavního využití, pokud není v podmínkách využití typů ploch stanoveno jinak.“, a také „Veřejná prostranství lze umístit ve všech typech ploch s rozdílným způsobem využití.“*

*Na základě uvedeného je zřejmé, že není nutná požadovaná změna funkčního využití pro zajištění prostupu, která by jako taková měla být zajištěna regulacemi území danými v textové části Návrhu ÚPmB (2020).*

*Věcná podstata způsobů vypořádání předmětného podání zůstává nadále relevantní, přestože návrh nového územního plánu města Brna prošel přepracováním s ohledem na Pokyny ZMB z roku 2022 a byl uveden do jednotného standardu ÚPD dle stavebního zákona a jeho prováděcích předpisů. Výše uvedené texty je tedy nutno chápat také ve smyslu těchto úprav.*

### **Námitka č.18**

#### **Výrok:**

Námitce se vyhovuje.

#### **Odůvodnění:**

Skutečný stav (stromová kaple sloužící jako místo spočinutí a rozjímání na procházkách, k venkovním bohoslužbám, k oddávání snoubenců v přírodě nebo třeba pro pořádání koncertů a určené pro širokou veřejnost), a předpokládaný způsob využití předmětného pozemku (vzpomínkový háj s možností pohřbívání ke kořenům) neodpovídá funkčnímu využití navrženému v Návrhu ÚPmB pro plochy zahrádek "I". Vzhledem k tomu, že se část výše uvedených aktivit v daném místě realizuje již nyní, nepředpokládá se konfliktní působení na okolní plochy. Dále uvádíme, že se jedná o pozemky ve vlastnictví města Brna a jde o záměr městské části podporovaný městem. Na základě uvedeného je vhodné vymezit předmětný pozemek p.č. 1353 v k.ú. Medlánky na plochu, která nejlépe reflektuje reálný i budoucí způsob využití a to na plochu veřejné vybavenosti „V/x/h (Ize považovat za plochu v krajině bez nutnosti navázání této plochy na plochu veřejného prostranství).

Věcná podstata způsobů vypořádání předmětného podání zůstává nadále relevantní, přestože návrh nového územního plánu města Brna prošel přepracováním s ohledem na Pokyny ZMB z roku 2022 a byl uveden do jednotného standardu ÚPD dle stavebního zákona a jeho prováděcích předpisů. Výše uvedené texty je tedy nutno chápat také ve smyslu těchto úprav.

### **Námitka č.19**

#### **Výrok:**

Námitce se vyhovuje částečně.

#### **Odůvodnění:**

V dané věci uplatnila připomínku MČ Brno-Medlánky, pořizovatel požadavku vyhověl takto: Pozemek parc. č. 1000/11 k. ú. Medlánky je dle platného ÚPmB sice součástí plochy vodohospodářské, dle stavu v území je také spolu s pozemkem parc. č.1012/12 zahrnut do společného oplocení u RD Rysova 2b, s přístupem z ulice Rysova. Jejich vymezení jako součást stabilizované plochy B/r2 je žádoucí.

Oproti tomu pozemek parc. č. 994/1 a s ním i pozemky parc. č. .994/2, 994/3, 984/5, 1012/11 a 1012/20 k. ú. Medlánky jsou dle platného ÚPmB součástí plochy vodohospodářské, dle stavu v území jsou přístupné pouze cestou kolem rybníka a nesouvisejí s nemovitostí určenou pro bydlení. Není proto důvod je nyní v novém ÚP zahrnovat do stabilizované plochy bydlení, využití pozemků takovému funkčnímu využití neodpovídá. V tomto rozsahu se tímto námitce částečně vyhovuje.

Věcná podstata způsobů vypořádání předmětného podání zůstává nadále relevantní, přestože návrh nového územního plánu města Brna prošel přepracováním s ohledem na Pokyny ZMB z roku 2022 a byl uveden do jednotného standardu ÚPD dle stavebního zákona a jeho prováděcích předpisů. Výše uvedené texty je tedy nutno chápat také ve smyslu těchto úprav.

### **Námitka č.20**

#### **Výrok:**

Námitce se vyhovuje.

#### **Odůvodnění:**

V dané věci uplatnila připomínku MČ Brno-Medlánky, pořizovatel požadavku vyhověl takto: Na částech pozemků v majetku smB parc. č. 985/1 a 985/19 k. ú. Medlánky při ulici Rysova je v ÚP vymezena plocha ke stavebnímu využití pro bydlení, stejně tak je na části pozemků návrhová plocha městské zeleně. Pořizovatel preferuje ponechat možnost stavebního využití, tj. nevymezovat zde pouze plochu zeleně. Ta je vyjádřena na částech pozemků v rozsahu návrhové plochy Z. Byť je MČ preferované stavební využití pro domov pro seniory přípustné i v ploše bydlení, garancí takového cílového využití je právě plocha veřejné vybavenosti V. S



*ohledem na vlastnictví pozemků smB je také vhodné plochu pro veřejný účel jednoznačně v novém ÚP vymezit odpovídající funkcí, tj. plochou V.*

*Věcná podstata způsobů vypořádání předmětného podání zůstává nadále relevantní, přestože návrh nového územního plánu města Brna prošel přepracováním s ohledem na Pokyny ZMB z roku 2022 a byl uveden do jednotného standardu ÚPD dle stavebního zákona a jeho prováděcích předpisů. Výše uvedené texty je tedy nutno chápat také ve smyslu těchto úprav.*

### **Námitka č.21**

#### **Výrok:**

*Námitce se vyhovuje.*

#### **Odůvodnění:**

*V dané věci uplatnila připomínku MČ Brno-Medlánky, pořizovatel požadavku vyhověl takto: Požadované vymezení samostatné plochy V na částech pozemků parc. č. 985/1, 985/2 a 985/21 v jižním konci ulice Rysova, při kruhovém objezdu není s ohledem na metodiku zpracování nového ÚP vhodné: jednalo by se o podměrečnou plochu, kterou je problematické v novém ÚP samostatně vymezit za současného zachování čitelnosti hlavního výkresu - rozsah plochy a zápis kódu stavební plochy. Záměr nového objektu radnice MČ lze realizovat i v rámci plochy bydlení. Přesto pořizovatel s přihlédnutím k místním zájmům městské části dává pokyn zpracovateli, aby požadavek MČ na plochu V prověřil. Zpracovatel se na základě pokynu pořizovatele problematikou vymezení samostatné funkční plochy zabýval a –z pozice odborného garanta správnosti řešení– v upraveném návrhu ÚP nakonec vymezil rozsah plochy V/v2 tak, aby byla plocha vymezena přehledným způsobem. Ve výsledku je námitce vyhověno.*

*Věcná podstata způsobů vypořádání předmětného podání zůstává nadále relevantní, přestože návrh nového územního plánu města Brna prošel přepracováním s ohledem na Pokyny ZMB z roku 2022 a byl uveden do jednotného standardu ÚPD dle stavebního zákona a jeho prováděcích předpisů. Výše uvedené texty je tedy nutno chápat také ve smyslu těchto úprav.*

### **Námitka č.22**

#### **Výrok:**

*Námitce se nevyhovuje.*

#### **Odůvodnění:**

*V dané věci uplatnila připomínku MČ Brno-Medlánky, pořizovatel odůvodnil takto: Území mezi bytovými domy jabloňová 22-28 a ulicí Kuřimskou, které je využíváno jako volné prostranství - zeleň má výměru pod limit 0,2 ha pro samostatné funkční vymezení; plocha zeleně v platném ÚPmB dnes zahrnuje větší území, i to, které je již stavebně využito. Po zpřesnění využití dle skutečného stavu není samostatné vymezení plochy městské zeleně Z v návrhu nového ÚP účelné, území bude nadále užíváno jako volné prostranství v rámci stabilizované plochy bydlení.*

*Věcná podstata způsobů vypořádání předmětného podání zůstává nadále relevantní, přestože návrh nového územního plánu města Brna prošel přepracováním s ohledem na Pokyny ZMB z roku 2022 a byl uveden do jednotného standardu ÚPD dle stavebního zákona a jeho prováděcích předpisů. Výše uvedené texty je tedy nutno chápat také ve smyslu těchto úprav.*

### **Námitka č.23**

#### **Výrok:**

*Námitce se vyhovuje částečně.*

#### **Odůvodnění:**

*V dané věci uplatnila připomínku MČ Brno-Medlánky, pořizovatel požadavek zohlednil takto: Oproti platnému ÚPmB a řešení obsaženému v Konceptu ÚP není v Návrhu ÚP zástavba RD v ulici Za Parkem a Hujíčkova zahrnuta do návrhové plochy, ale je již stabilizována. Proto je*

žadoucí stabilizovanou plochu bydlení vymezit dle skutečného stavu v území a městské pozemky 855, 856 a jižní část pozemku 711/1 (s cestou ve stopě ulice Hujíčkova) vše k. ú. Medlánky vymezit jako stabilizovanou plochu zeleně - sloučit s plochou zeleně zámeckého parku. Návrh ÚP totiž vymezení jižní stopy ulice Hujíčkova jako plochy veřejného prostranství dle Konceptu ÚP nepřebírá.

Je žádoucí zachovat na městském pozemku parc. č. 710/1 k. ú. Medlánky návrhovou plochu městské zeleně, lze připustit oproti projednanému Konceptu ÚP (i platnému ÚPmB) redukcí jejího rozsahu do podoby dle návrhu nového ÚP. Plocha zeleně je v daném místě podstatná pro kvalitní propojení od stávajícího zámeckého parku k budoucí tramvajové smyčce do dalšího území v lokalitě Me-1. Návrhová plocha Z byla pro tento účel v Návrhu ÚP (projednávaném v červnu 2020) vymezena v dostatečném rozsahu, proto pořizovatel neshledal žádoucí požadavku MČ na její rozšíření vyhovět.

Na základě doporučení samosprávy města k vypořádání námitek a připomínek doručených k projednanému Návrhu nového ÚP (v červnu 2020) bude na pozemku parc. č. 710/1 k. ú. Medlánky v majetku města doplněna plocha veřejné vybavenosti (V) ve vazbě na ZŠ Hudcova. Tento požadavek na plochu V nakonec vyplynul z interních jednání s MČ, která tímto chce zajistit na městském pozemku plochu pro sportovního zařízení k ZŠ Hudcova. Takto je formulován i konkrétní požadavek na řešení uvedený u stanovené ÚS-08 v kap. 12 textové části ÚP a v kartě lokality Me-1. MČ je nakonec vyhověno v rozsahu tohoto požadavku.

V rozvojové lokalitě Me-1 lze další propojení pásem městské zeleně od navrhované tramvajové smyčky realizovat v rámci vymezených stavebních ploch, Návrh nového ÚP jednotlivé pásy liniové zeleně nevymezuje. Taktéž stezka pro pěší a cyklisty je nad podrobnost řešení v novém ÚP. Jejich realizace spolu s pásem zeleně je podél budoucí trati Me/31 na základě obecných regulativů možná ve všech stavebních plochách, tudíž i v ploše dopravy D, či sousední ploše smíšené obytné C. V této části není požadavku MČ vyhověno.

Námítce se částečně vyhovuje v rozsahu vyhovění shodným požadavkům MČ.

Věcná podstata způsobů vypořádání předmětného podání zůstává nadále relevantní, přestože návrh nového územního plánu města Brna prošel přepracováním s ohledem na Pokyny ZMB z roku 2022 a byl uveden do jednotného standardu ÚPD dle stavebního zákona a jeho prováděcích předpisů. Výše uvedené texty je tedy nutno chápat také ve smyslu těchto úprav. Vyhodnocení doplňujeme o informaci, že v daném území došlo na základě konkrétního požadavku určeného zastupitele, který u pořizovatele uplatnil dopisem ze dne 10.3.2023, k úpravě ÚP dle výsledků ÚS Technopark. (Jde o Územní studii Technologický park, jejímž zpracovatelem je tým KAM Brno, p.o.). Změna spočívá v úpravě rozsahu vymezených funkčních ploch v rozvojové lokalitě Me-1. Dále došlo ke změně na základě konkrétního požadavku určeného zastupitele na "posouzení potřebnosti předepsaných územních studií a žádosti o vypuštění mimo jiné i ÚS-08" uplatněného dopisem z 18. září 2023. Změna spočívá ve vypuštění povinnosti pořídit ÚS-08 jako podmínku pro rozhodování o změnách v území v lokalitě Me-1. Na základě této úpravy návrhu ÚP 2024 již nelze prostřednictvím územní studie konkretizovat požadavky na využití rozvojové lokality. Požadavku na zachování plochy zeleně v Me-1 dle platného ÚPmB nelze vyhovět, částečné vyhovění na plochu zeleně zůstává na pozemků pro rozšíření zámeckého parku.

## **Námítka č.24**

### **Výrok:**

Námítce se vyhovuje částečně.

### **Odůvodnění:**

V dané věci uplatnila připomínku MČ Brno-Medlánky, pořizovatel požadavek zohlednil takto: V rozvojové lokalitě Me-1 lze další požadované využití pro veřejnou vybavenost (školství, centrum volného času), komerční vybavenost (sport), hřiště realizovat v rámci vymezených smíšených obytných ploch C. Pořizovatel neshledává účelné vymezením funkční plochy V či S předjímat jejich konkrétní lokalizaci. Pro území lokality Me-1 je předepsáno zpracování ÚS-08, ta prověří potřebu občanského vybavení a navrhne na území využití funkčních ploch C ve

větší podrobnosti. Viz požadavky na řešení v ÚS uvedené v textové části v kap. 12 a v příslušné kartě lokality Me-1.

S odkazem na text vyhodnocení u připomínky č.23 je požadavek MČ na plochu pro sportovní zařízení pro ZŠ Hudcova řešen vymezením plochy V na městském pozemku parc. č. 710/1 k. ú. Medlánky

Samospráva města na Poradě vedení dne 10.12.2020 odsouhlasila podnět na úpravu rozsahu funkčních ploch bydlení v předmětné lokalitě ve prospěch smíšeného využití s volnou strukturou zástavby a v plochách pro smíšené využití úpravu výškových hladin zástavby dle Případové studie lokality Technologický park (KAM, 2020) pro účely úpravy Návrhu nového ÚPmB.

Na základě rozhodnutí Rady města Brna (RMB), které přijala na schůzi RMB č.R8/127 zahájené dne 20.1.2021 s pokračováním dne 25.1.2021, uplatnil určený zastupitel, radní pro územní plánování RNDr. Filip Chvátal, PhD. u pořizovatele připravovaného Územního plánu města Brna – Odboru územního plánování a rozvoje MMB, ve smyslu § 53 odst. (1) zákona č. 183/2006 sb., o územním plánování a stavebním řádu, ve znění pozdějších předpisů, podnět, aby vyhodnocení výsledků projednání dokončil v souladu s doporučením RMB. RMB doporučila řešení u problematických oblastí rozvoje města stěžejního charakteru.

Doporučení se týkalo i rozvojové lokality Me-1 Technologický park. Proto pořizovatel dal pokyny na úpravu návrhu ÚP v lokalitě Me-1 pro 1. opakované veřejné projednání (v červnu 2021), vše v souladu s podnětem určeného zastupitele.

K další úpravě návrhu ÚP oproti výše uvedenému došlo v lokalitě Me-1 po 1. opakovaném veřejném projednání.

Na základě připomínek MČ doručených při 1. opakovaném veřejném projednání se určený zastupitel navrženým řešením v severní části lokality Me-1 znovu zabýval a uplatnil v procesu vyhodnocování výsledků projednání dopisem č.j. MMB/0477610/2021 ze dne 13.9.2021 k lokalitě Me-1 na základě doporučení RMB R8/168 ze dne 1.9. 2021 podnět na zohlednění místních zájmů MČ Brno - Medlánky, a to na navrácení původní plochy W/v3 a rozšíření plochy B/r2 na úkor plochy C/v3. Městské části jsou dle Statutu města Brna oprávněny uplatňovat právo na místní samosprávu ve specifickém režimu prostřednictvím vyjádření k projednávaným územně plánovacím dokumentacím.

Na základě výsledků projednání byly místní zájmy městské části MČ Brno-Medlánky alespoň částečně zohledněny a Návrh pro 2. opakované veřejné projednání byl upraven.

Námítce je vyhověno částečně vymezením plochy veřejné občanské vybavenosti a promítnutím požadavků na konkretizaci využití lokality Me-1 pro další občanskou vybavenost do požadavků k řešení do vymezené ÚS-08.

Věcná podstata způsobů vypořádání předmětného podání zůstává nadále relevantní, přestože návrh nového územního plánu města Brna prošel přepracováním s ohledem na Pokyny ZMB z roku 2022 a byl uveden do jednotného standardu ÚPD dle stavebního zákona a jeho prováděcích předpisů. Výše uvedené texty je tedy nutno chápat také ve smyslu těchto úprav. Vyhodnocení doplňujeme o informaci, že v daném území došlo na základě konkrétního požadavku určeného zastupitele, který u pořizovatele uplatnil dopisem ze dne 10.3.2023, k úpravě ÚP dle výsledků ÚS Technopark. (Jde o Územní studii Technologický park, jejímž zpracovatelem je tým KAM Brno, p.o.). Změna spočívá v úpravě rozsahu vymezených funkčních ploch v rozvojové lokalitě Me-1. Dále došlo ke změně na základě konkrétního požadavku určeného zastupitele na "posouzení potřebnosti předepsaných územních studií a žádosti o vypuštění mimo jiné i ÚS-08" uplatněného dopisem z 18. září 2023. Změna spočívá ve vypuštění povinnosti pořídit ÚS-08 jako podmínku pro rozhodování o změnách v území v lokalitě Me-1. Na základě této úpravy návrhu ÚP 2024 již nelze prostřednictvím územní studie konkretizovat požadavky na využití rozvojové lokality (požadováno zpřesnění pro zeleň, občanská vybavenost, sport).

Vyhověno zůstává částečně vymezením plochy veřejné občanské vybavenosti.

## **Námitka č.25**

### **Výrok:**

Námitce se vyhovuje.

### **Odůvodnění:**

V rámci podání je požadováno vymezení propojení mezi územím Technologického parku a průmyslovou zónou v Kuřimi.

Pro dokladování transparentnosti procesu vyhodnocení podání je uvedeno také mezitímní vyhodnocení z r. 2020:

Požadavku bylo v roce 2020 vyhověno částečně, protože: „Úkolem územního plánu je vytvářet územní podmínky pro možnost umístění záměrů, nikoliv zajistit „bezproblémovou“ realizaci všech záměrů a znát podrobné technické provedení jednotlivých úseků. Obecně územní plán stanovuje základní koncepci rozvoje území obce, ochrany jeho hodnot, jeho plošného a prostorového uspořádání, uspořádání krajiny a koncepci veřejné infrastruktury a stanovuje podmínky pro využití území. Nový Územní plán města Brna (ÚPmB) pracuje s méně podrobným měřítkem hlavního výkresu 1:10 000, než tomu je u současného (1:5000).

V rámci stanovení podmínek využití ploch v kap. 6.2. a kap. 6.3.3.10 závazné textové části je umožněno umístění cyklistické infrastruktury ve všech plochách s rozdílným způsobem využití. Z hlediska požadavku na zakreslení dalších propojení uvádíme, že v rámci cyklistické dopravy byl zvolen obecnější přístup.

Ve výkresu 2.2. Souhrnný výkres dopravy jsou vyznačeny „vybrané samostatné cyklotrasy“, kterými jsou zpřesněny záměry ze Zásad územního rozvoje Jihomoravského kraje. Ve výkresu odůvodnění O.6 Cyklistická doprava – schéma jsou k výše uvedenému jevu navíc vyznačeny „vybrané pouliční cyklotrasy“, které naznačují možná vybraná propojení území města, která však již nejsou závazná a je možné je operativně upravovat nebo dále doplňovat.

Obecně ve výkresu odůvodnění O.6 nejsou trasy vymezeny závazně a umístění jakýchkoliv cyklistických tras nebo stezek je možná v souvislosti s obecnými podmínkami uvedenými v kapitolách 6.1 až 6.5 Výroku ve všech plochách.“

Konečné vyhodnocení podání se vztahuje k výslednému řešení Návrhu nového ÚPmB:

Návrh Územního plánu města Brna pro opakované veřejné projednání (06/2021) byl upraven a požadované propojení cyklostezkou Technologický park - Kuřim bylo doplněno o tuto trasu do výkresu 2.2. a Odůvodnění.

Tímto je požadavek zohledněn.

Věcná podstata způsobů vypořádání předmětného podání zůstává nadále relevantní, přestože návrh nového územního plánu města Brna prošel přepracováním s ohledem na Pokyny ZMB z roku 2022 a byl uveden do jednotného standardu ÚPD dle stavebního zákona a jeho prováděcích předpisů. Výše uvedené texty je tedy nutno chápat také ve smyslu těchto úprav.

## **Námitka č.26**

### **Výrok:**

Námitce se vyhovuje.

### **Odůvodnění:**

V dané věci uplatnila připomínku MČ Brno-Medlánky, pořizovatel požadavku vyhověl takto: Stávající zástavba RD ve východním konci ulice Turistická byla zahrnuta do stabilizované plochy městské zeleně Z - zámecký park- již v Konceptu nového ÚP. Existence stávající zástavby zahrnuté do jiné funkční plochy nestavební je ošetřena obecným regulativem a neznamená její vymístění a dotvoření celého území jako park.

Zástavba RD dotváří charakter území u křižovatky ulic Turistická a Hudcova a zasahuje území o rozloze cca 0,24 ha. Proto je možné pro zástavbu vymežit samostatnou stavební funkční plochu v souladu s požadavkem § 3 odst 1 vyhl. 501/2006 Sb., v platném znění.

Obdobně lze postupovat v případě zástavby komerčními objekty a v ulici Hudcova 2,2a, které zahrnují území o rozloze cca 0,31 ha.

Zpracovatel se na základě pokynu pořizovatele problematikou vymezení odpovídající stavební plochy pro zástavbu RD na ul. Turistická a zástavbu vybavenosti na ul. Hudcova znovu zabýval



*a –z pozice odborného garanta správnosti řešení– vymezil jednu stabilizovanou plochu smíšenou obytnou.*

*Ve výsledku je námitce vyhověno.*

*Věcná podstata způsobů vypořádání předmětného podání zůstává nadále relevantní, přestože návrh nového územního plánu města Brna prošel přepracováním s ohledem na Pokyny ZMB z roku 2022 a byl uveden do jednotného standardu ÚPD dle stavebního zákona a jeho prováděcích předpisů. Výše uvedené texty je tedy nutno chápat také ve smyslu těchto úprav.*

5246

Adresát: Magistrát města Brna, Odbor územního plánování a rozvoje, Kounicova 67, 601 676 Brno

Podatel:

Jméno a příjmení: [redacted] datum narození: [redacted]

Trvale bytem: ... [redacted]

Jsem – nejsem\* vlastníkem nemovitosti v ploše dotčené navrhovanou změnou (uvést parcelní číslo popisné stavby nebo identifikaci bytové či nebytové jednotky)

Statutární město Brno  
Doručeno: 25.06.2020  
MMB/0296140/2020  
listy: 1 přílohy: 2  
druh: li/sv:

NADAČNÍ [redacted] v katastrálním území: OBEC MEDLÁN



(\* nehodící se škrtněte)

**NÁMITKA – PŘIPOMÍNKA\*** proti Návrhu Územního plánu města Brna, jeho gra...

Vznáším námitky – připomínky označené níže křížkem:


- 1  Pozadujeme zásadně redukovat navrhovaný rozsah záboru zemědělského půdního fondu a navrhované navýšení zastavěnosti v k. ú. Medlánky. 1
- 2 - 6  Pozadujeme vypuštění plánovaných komunikací:
  - mezi Komínem (resp. Bystrčí) a Medláňkami se zaústěním do ulice Turistické (navržené jako veřejné prostranství se zábořem ploch polí a zahrádek v lokalitě u křížku pro budoucí silnici),
  - mezi Medláňkami a Ivanovicemi od ulice V Újezdech pod kasárnami v Řečkovcích (R/1),
  - mezi Technologickým parkem (ul. Purkyňovou) a ulicí Hudcovou, ústící naproti ZŠ (Me/1).
- 7  Pozadujeme vypuštění plánovaných územních rezerv pro komunikace:
  - mezi ulicí Turistickou (od křížku) a ulicí Purkyňovou mezi Medláneckými kopci,
  - mezi ulicí Turistickou a ulicí V Újezdech.
- 7  Nesouhlasíme s novým dopravním propojením mezi ulicemi V Újezdech a K Babě v rozvojové ploše Me-3. 7
- 8  Pozadujeme změnit plánovanou výstavbu na polích mezi Medláňkami, Řečkovcemi a Ivanovicemi výhradně na méně intenzivní nízkopodlažní výstavbu do úrovně podlažnosti 2, ideálně výstavbu rodinných domů a jejich funkční komunikační napojení do území té městské části, kde je tato výstavba plánována. Požadujeme zásadní snížení intenzity využití území celých rozvojových ploch R-3 a Me-4 (méně obyvatel, méně pracovníků) a to také výrazným rozšířením ploch zeleně Z, kterých by mělo být násobně více, než je v lokalitě plánováno. 8
- 9  Pozadujeme v rozvojové ploše Me-4 pod ulicí V Újezdech plochu V/a2 ponechat v navrhovaném umístění podél stávající komunikace, avšak její celkový rozsah zmenšit na rozsah dle stávajícího ÚP tak, aby tato plocha začínala až za křižovatkou s ulicí Nadační; ve zbývající ploše vymežit plochu zeleně Z. 9
- 10  Pozadujeme novou výstavbu v rozvojové ploše Me-4 podmínit prověřením v rámci územní studie s ohledem na přilehlou rekreačně sportovní oblast a zachování plnohodnotného prostupu do této oblasti. 10
- 11  Pozadujeme zásadní snížení intenzity využití území Georyzky a Medlánecké cihelny v rozvojové ploše R-8 (méně obyvatel, méně pracovníků), aby byl rozvoj těchto lokalit únosný pro stávající infrastrukturu Medlánek. 11
- 12  Pozadujeme mezi veřejně prospěšné stavby zahrnout také komunikační propojení mezi ulicemi Renčova a Terezy Novákové pro odlehčení dopravy z Duhových Polí. 12
- 13  Pozadujeme vypuštění územní rezervy pro bydlení v zahradách a polích v lokalitě B-6 při ulici Turistické a Vycházkové a vypuštění územní rezervy pro bydlení pod ulicí V Újezdech B-7. 13
- 14  Pozadujeme zachovat stávající stabilizovanou plochu vysazeného a vzrostlého biokoridoru kolem Medláneckého potoka jako plochu Územního systému ekologické stability (ÚSES) – biokoridor - a dle reálného stavu masivních výsadeb kolem polní cesty na pozemku p. č. 1818 v k. ú. Medlánky vymežit plochu krajinné zeleně K. 14
- 15  Pozadujeme v rámci katastru Medlánek vyčlenit funkční plochy na městských pozemcích pro domov pro seniory, sběrné středisko separovaného odpadu, školství a sport. 15
- 16  Pozadujeme změnit pobytovou louku kolem tzv. Zebětínské cesty v prodloužení ulice Zebětínek (p. č. 1811 v k. ú. Medlánky) ze zemědělské plochy A na plochu krajinné zeleně K. 16
- 17  Pozadujeme zachovat stávající prostup územím mezi ulicemi Turistickou a Vycházkovou a pozemky p. č. 1033/1 a 1033/12 v k. ú. Medlánky definovat dle reálného stavu jako zeleň Z, tzn. neměnit na zahrady I. 17

18	☒ Požadujeme plochu vedle stromové kaple na pozemku p. c. 1353 v k. u. Medlanky vymezit pro vzpomínkový háj s možností pohřbívání ke kořenům jako plochu V/x/h.	18
19	☒ Požadujeme změnit pozemky dostupné jen cestou kolem medlaneckého rybníka (p. c. 994/1, 1000/11 a další související pozemky v k. ú. Medlanky, které byly dříve plochami H) z ploch bydlení B na plochy zeleně Z nebo K nebo plochy vodní a vodohospodářské H, jak je tomu dosud.	19
20	☒ Požadujeme plochu části městských pozemků při ul. Rysova p. č. 985/1 a 985/19 v k. ú. Medlanky, kde se nachází zahrada MŠ a veřejná zeleň, ponechat jako plochy zeleně Z; v případě trvání požadavku na doplnění zástavby změnit na plochu veřejné vybavenosti V pro možnost vybudování domova pro seniory.	20
21	☒ Požadujeme změnit pozemky planované historicky jako rezerva pro novou radnici u kruhového objezdu (p. c. 985/21 a přiléhající části pozemků p. č. 985/1 a 985/2 v k. ú. Medlanky) z plochy bydlení B/r2 na plochu veřejné vybavenosti V/r2).	21
22	☒ Požadujeme plochu mezi městským bytovým domem Jablonoř 22-28 a ulicí Kuřimskou ponechat plochy dle stávajícího ÚP jako zeleň Z, tzn. neměnit na bydlení B.	22
23	☒ V lokalitě Technoparku v rozvojové ploše Me-1 požadujeme zredukovat navrhované plochy bydlení za parkem ve prospěch ploch zeleně, a to alespoň v rozsahu, jak s nimi počítal stávající územní plán, požadujeme v souladu se stávajícím ÚP zachovat pruh zeleně pro rozšíření Zámeckého parku směrem k budoucí zastávce tramvaje a dále jej prodloužit podél budoucí tramvajové trati Me/31 celou lokalitou Technoparku a v jejím sousedství vést plochu pro vybudování stezky pro pěší a cyklisty pro zajištění prostupnosti území z Medláněk do Králova Pole.	23
24	☒ V lokalitě Technoparku v rozvojové ploše Me-1 dále požadujeme navýšení ploch zeleně alespoň na úroveň stávajícího ÚP, dále požadujeme v části této lokality blíže k Medlánkám pamatovat i na veřejnou vybavenost v podobě školství, hřišť a sportovišť, aby noví obyvatelé i zaměstnanci nezhoršili již tak nedostatečnou kapacitu stávající veřejné vybavenosti v Medlánkách (MŠ, ZŠ, centrum volného času, dětská hřiště, sportoviště). Požadujeme v dostupné vzdálenosti od ZŠ plochu pro sport S pro vybudování tělocvičny či malé sportovní haly, kterou by mohly využívat na tělocvik i děti základní školy, jejíž tělocvična je za hranou kapacity a brání případnému navýšení počtu žáků.	24
25	☒ Požadujeme zahrnout cyklostezku spojující Technopark a Průmyslovou zónu v Kuřimi kolem kasáren v Řečkovících, Ivanovice a Českou.	25
26	☒ Požadujeme respektovat reálný stav využití území a v lokalitě Zámeckého parku vymezit plochy zastavěné rodinnými domy jako plochy bydlení B/r1 a plochu pod zámkem jako plochu smíšenou obytnou C a v lokalitě Medlaneckého kopce a jeho úpatí vymezit plochy zahrad I.	26

Dále doplňuji:

Co se týká odůvodnění mé připomínky/námítky, plně odkazuji na stanovisko MČ Brno-Medlanky k Návrhu Územního plánu města Brna.

V Brně dne 23.6.2020

Podpis .....  .....



## **MMB/0296140/2020**

### **Námítka č.1**

#### **Výrok:**

Námítce se vyhovuje částečně.

#### **Odůvodnění:**

Předmětné území Medlánek má být dle dohody o vypořádání stanoviska Ministerstva životního prostředí (MŽP ČR) ke Konceptu ÚPmB ze dne 22.6.2017 z hlediska záboru ZPF řešeno dle varianty II. Konceptu ÚPmB s požadavkem na převedení rozvojové lokality Me-7 v rozsahu var. I Konceptu ÚPmB do územní rezervy pro bydlení (v Návrhu ÚPmB územní rezerva B-6) a dle podnětu samosprávy rozvojovou lokalitu Me-8 východně od komunikačního propojení řešit v rozsahu dle var. III (v Návrhu ÚPmB rozvojová lokalita Me-4) a západně od komunikačního propojení zařadit do územní rezervy pro bydlení v rozsahu dle var. II. (v Návrhu ÚPmB část územní rezervy B-7). V bezprostředním okolí měla být navazující rozvojová lokalita v MČ Brno-Řečkovice a Mokrý hora R-3 řešena obdobným způsobem - východně od komunikačního propojení rozvoj území dle var. III Konceptu ÚPmB (v Návrhu ÚPmB rozvojová lokalita R-3), západně od komunikace územní rezerva pro bydlení v rozsahu dle var. II. (v Návrhu ÚPmB část územní rezervy B-7). Tato dohodnutá řešení jsou součástí Pokynů pro vypracování Návrhu ÚPmB, které schválilo Zastupitelstvo města Brna usnesením č. ZM7/3871 na zasedání konaném dne 19. 6. 2018 (dále jen "Pokyny"). Návrhem ÚPmB jsou tak v daném území zcela naplněny Pokyny pro vypracování Návrhu ÚPmB a dotčený orgán MŽP ČR v této fázi pořizované dokumentace plně souhlasí s předloženým řešením Návrhu ÚPmB z hlediska záboru ZPF v k.ú. Medlánský, a proto není důvodné předmětné řešení měnit.

Uvádíme také, že územní rozvoj v ose Medlánský – Řečkovice – Ivanovice vyplývá ze Zadání, které je tímto způsobem konzistentně naplňováno. Tento rozvoj souvisí s trasováním D43 a předmětné územní rezervy bude možné aktivovat (převést do návrhu) pouze v případě, že bude na úrovni ZÚR JMK rozhodnuto o výsledné variantě řešení D43 na území města. Při návrhu řešení pak musí být zohledněny a zapracovány i případné další dopady a souvislosti, které nyní nelze dopředu předjímat.

Ovšem je nutné uvést, že v k.ú. Medlánský téměř nedochází v Návrhu ÚPmB k vymezení nových zastavitelných (návrhových) ploch oproti platnému ÚPmB, vyjma zastavitelných ploch na východní straně prodloužené ulice V Újezdech.

Nicméně na základě rozhodnutí Rady města Brna (RMB), které přijala na schůzi RMB č. R8/127 zahájené dne 20.1.2021 s pokračováním dne 25.1.2021, uplatnil určený zastupitel, radní pro územní plánování RNDr. Filip Chvátal, PhD. u pořizovatele připravovaného Územního plánu města Brna – Odboru územního plánování a rozvoje MMB, ve smyslu § 53 odst. (1) zákona č. 183/2006 sb., o územním plánování a stavebním řádu, ve znění pozdějších předpisů, podnět, aby vyhodnocení výsledků projednání dokončil v souladu s doporučením RMB. RMB doporučila řešení u problematických oblastí rozvoje města stěžejního charakteru. U předmětné územní rezervy B-6 a B-7 následujícím způsobem:

„Vzhledem k tomu, že došlo na úrovni ZÚR JMK k rozhodnutí o umístění koridoru komunikace R-43 na území města Brna, je možné učinit rozhodnutí a aktivovat územní rezervy, tj. územní rezervy převést zpět do zastavitelných ploch dle projednané a vybrané varianty Konceptu ÚPmB či dílčích úprav. Aktivaci územních rezerv převedením do zastavitelných ploch však nelze v úpravě Návrhu ÚPmB před opakovaným veřejným projednáním doporučit, ale až po první aktualizaci nového ÚPmB v rámci Zprávy o uplatňování ÚPmB, případně samostatnou změnou nového ÚPmB. V Návrhu ÚPmB by tak byly územní rezervy ponechány vyjma těch, kde je na základě výsledků projednání doporučeno jejich vypuštění (např. právě předmětná B-6 a B-7).“

Na základě výše uvedeného pořizovatel dává pokyn územní rezervu B-6 a B-7 z návrhu ÚPmB vypustit v souladu s podnětem určeného zastupitele.



Věcná podstata způsobů vypořádání předmětného podání zůstává nadále relevantní, přestože návrh nového územního plánu města Brna prošel přepracováním s ohledem na Pokyny ZMB z roku 2022 a byl uveden do jednotného standardu ÚPD dle stavebního zákona a jeho prováděcích předpisů. Výše uvedené texty je tedy nutno chápat také ve smyslu těchto úprav.

## **Námítka č.2**

### **Výrok:**

Námítce se vyhovuje částečně.

### **Odůvodnění:**

Tangenciální propojení městských částí Brno-Komín a Brno - Bystrc s MČ Brno-Medlánky je dlouhodobě sledované už v platném ÚPmB, pro které je zde vymezena plocha komunikací a prostranství místního významu s navazující plochou krajinné zeleně pro možnost umístění stromořadí či jiného krajinného prvku v rekreačně využívaném území. V Návrhu nového ÚPmB se rovněž v kontinuitě se stávajícím ÚPmB vymezuje plocha veřejného prostranství, která kopíruje stávající zpevněnou cestu vedoucí přes předmětné území (agreguje částečně i návrhovou plochu krajinné zeleně KV ze stávajícího ÚPmB, což je dáno měřítkem nového ÚPmB) a která vytváří podmínky pro žádoucí prostupnost územím. Z hlediska koncepce uspořádání dopravy slouží tato plocha pro vedení samostatné cyklotrasy. Zajišťuje dopravní obsluhu pro rozvojovou část brněnské ZOO ze strany Brna-Bystrce a stabilizovaného areálu Pily ČR, dále pak stabilizovaného areálu Policie ČR a medláneckého letiště ze strany Brna-Medlánek. Převážná část území je však určena pro nestavební využití, které negeneruje dopravní zatížení. Koridor již v současné době plní funkci obsluhy navazujících pozemků a jeho vymezení je nezbytné. Jeho šířka neznamená „výstavbu“ komunikace v celé šíři, ale umožňuje „kultivaci“ nevyhovujícího stavu a doplnění např. oboustranného stromořadí a zvýšení kvality prostupnosti pro pěší a cyklisty. To, jakým způsobem bude upraven provoz na tomto propojení nebo případně rozdělení na provozně nezávislé úseky není předmětem řešení územního plánu, ale úpravy organizace dopravy, která stanoví podmínky provozu, případně zamezí průjezdu nebo omezí některé nežádoucí pohyby.

Na základě rozhodnutí Rady města Brna (RMB) konané na schůzi RMB č.R8/127 zahájené dne 20.1.2021 s pokračováním dne 25.1.2021, uplatnil určený zastupitel, radní pro územní plánování RNDr. Filip Chvátal, PhD. u pořizovatele připravovaného Územního plánu města Brna – Odboru územního plánování a rozvoje MMB, ve smyslu § 53 odst. (1) zákona č. 183/2006 sb., o územním plánování a stavebním řádu, ve znění pozdějších předpisů, podnět, aby vyhodnocení výsledků projednání dokončil v souladu s doporučením RMB. Co se týče problematické oblasti rozvoje města RMB doporučila komunikační propojení Komín - Medlánky řešit jako návrhovou plochu veřejného prostranství O s tím, že část tohoto koridoru v prostoru od odbočky k rozvojové ploše ZOO k areálu Policie ČR bude stabilizován v rozsahu platného ÚPmB (bez integrace plochy zeleně).

Věcná podstata způsobů vypořádání předmětného podání zůstává nadále relevantní, přestože návrh nového územního plánu města Brna prošel přepracováním s ohledem na Pokyny ZMB z roku 2022 a byl uveden do jednotného standardu ÚPD dle stavebního zákona a jeho prováděcích předpisů. Výše uvedené texty je tedy nutno chápat také ve smyslu těchto úprav.

Pro úplnost doplňujeme, že na základě Pokynu č. 6) "Důkladné opakované posouzení připomínek městských částí z veřejného projednání" Zastupitelstva města Brna ze dne 21.06.2022, došlo v území kolem areálu bývalého JZD k úpravě návrhu spočívající v zapracování řešení dle ÚS Komín, Palcary - jih (Ing.arch. Jenčková, 08/2022). V území jsou nově vymezeny plochy smíšené obytné všeobecné, plochy občanského vybavení veřejného a s tím spojené upravené vedení dopravní infrastruktury.

## **Námítka č.3**

### **Výrok:**

Námítce se nevyhovuje.

### **Odůvodnění:**

*V rámci podání je vysloven požadavek na vypuštění komunikačního propojení mezi Medláankami a Ivanovicemi, od ulice V Újezdech, označeným ve výkrese 2.2 jako R/1.*

*Vyhodnocení z r. 2020:*

*„Záměr R/1 má přímou souvislost s rozvojem MČ Brno-Řečkovice a MČ Brno-Ivanovice a tento záměr nelze vypustit, ale jeho podoba dozná změn.*

*V upraveném návrhu budou doplněny plochy rozvoje na k.ú. Ivanovice a záměr R/1 nebude propojován na k.ú. Medláanky a bude veden v koridoru ulice Terezy Novákové (záměr R/31).“*

*Pro dokladování transparentnosti procesu vyhodnocení podání a pro úplnost uvádíme, že v předmětném území došlo ke změně. Ve výsledném řešení Návrhu nového ÚPmB byla poloha záměru R/1 upravena a záměr je připojen na ulici Žilkovu v MČ Brno-Řečkovice a Mokrý Hora. S územím MČ Brno-Medláanky není propojen.*

*Tato změna však nemá vliv na podstatu vyhodnocení požadavku podatele.*

*Věcná podstata způsobů vypořádání předmětného podání zůstává nadále relevantní, přestože návrh nového územního plánu města Brna prošel přepracováním s ohledem na Pokyny ZMB z roku 2022 a byl uveden do jednotného standardu ÚPD dle stavebního zákona a jeho prováděcích předpisů. Výše uvedené texty je tedy nutno chápat také ve smyslu těchto úprav.*

### **Námitka č.4**

#### **Výrok:**

*Námitce se vyhovuje částečně.*

#### **Odůvodnění:**

*V rámci podání je požadováno vypuštění plánované komunikace mezi Technologickým parkem (ul. Purkyňovou a ulicí Hudcovou, ústící naproti ZŠ (záměr Me/1).*

*Pro dokladování transparentnosti procesu vyhodnocení podání je uvedeno také mezitímní vyhodnocení z r. 2020:*

*Požadavku nebylo v roce 2020 vyhověno, protože: „ÚPmB vymezuje doplnění komunikaci sběrného významu Me/1 z ul. Purkyňova do ul. Hudcova, která je nezbytná pro rozvoj lokality Technologický park Me-1. Společně s další komunikační sítí v navazujícím území doplňuje dopravní skelet pro odvedení dopravy z této části území.“*

*Konečné vyhodnocení podání se vztahuje k výslednému řešení Návrhu nového ÚPmB:*

*Návrh Územního plánu města Brna pro opakované veřejné projednání (06/2021) byl upraven. Záměr Me/1 byl přetrasován do souběžné polohy s ulicí Hradeckou. Do ulice Hudcovy naproti ZŠ tedy není připojen.*

*Tímto je požadavek zohledněn.*

*Pro úplnost doplňujeme, že ačkoli byla sběrná komunikace Me/1 vypuštěna, zůstává navržena místní komunikace v rámci plochy veřejného prostranství.*

*Věcná podstata způsobů vypořádání předmětného podání zůstává nadále relevantní, přestože návrh nového územního plánu města Brna prošel přepracováním s ohledem na Pokyny ZMB z roku 2022 a byl uveden do jednotného standardu ÚPD dle stavebního zákona a jeho prováděcích předpisů. Výše uvedené texty je tedy nutno chápat také ve smyslu těchto úprav.*

### **Námitka č.5**

#### **Výrok:**

*Námitce se nevyhovuje.*

#### **Odůvodnění:**

*Návrh ÚPmB (6/2020) vymezil O-6 jako územní rezervu k prověření možnosti napojení lokality bydlení vymezené v územní rezervě B-6 na komunikační síť ve směru Medláanky (Technologický park) - Hudcova - Řečkovice - Ivanovice tak, aby byl přiměřeně doplněn*

chybějící dopravní skelet, přičemž je možné aktivovat územní rezervu pouze v případě, že bude na úrovni ZÚR JMK rozhodnuto o trasování D43 na území města Brna.

Nicméně na základě rozhodnutí Rady města Brna (RMB), které přijala na schůzi RMB č.R8/127 zahájené dne 20.1.2021 s pokračováním dne 25.1.2021, uplatnil určený zastupitel, radní pro územní plánování RNDr. Filip Chvátal, PhD. u pořizovatele připravovaného Územního plánu města Brna – Odboru územního plánování a rozvoje MMB, ve smyslu § 53 odst. (1) zákona č. 183/2006 sb., o územním plánování a stavebním řádu, ve znění pozdějších předpisů, podnět, aby vyhodnocení výsledků projednání dokončil v souladu s doporučením RMB. RMB doporučila řešení u problematických oblastí rozvoje města stěžejního charakteru. u předmětné územní rezervy O-6 následujícím způsobem:

„Vzhledem k tomu, že došlo na úrovni ZÚR JMK k rozhodnutí o umístění koridoru komunikace R-43 (S43) na území města Brna, je možné učinit rozhodnutí a aktivovat územní rezervy tj. územní rezervy převést zpět do zastavitelných ploch dle projednané a vybrané varianty Konceptu ÚPmB či dílčích úprav. Aktivaci územních rezerv převedením do zastavitelných ploch však nelze v úpravě Návrhu ÚPmB před opakovaným veřejným projednáním doporučit, ale až po první aktualizaci nového ÚPmB v rámci Zprávy o uplatňování ÚPmB, případně samostatnou změnou nového ÚPmB. V Návrhu ÚPmB by tak byly územní rezervy ponechány vyjma těch, kde je na základě výsledků projednání doporučeno jejich vypuštění.

Vzhledem k nesouhlasu s původním vedením územní rezervy O-5 a výše uvedenému doporučení RMB na vypuštění koridoru územní rezervy O-6 a O-5 centrem Medlánek byla následně naznačena možnost změny jejího trasování. Jejich úpravu však nebylo možné z časových důvodů prověřit v potřebné podrobnosti a s podrobnějším vyhodnocením dopadů a vlivů na území.

Aby bylo možné podrobněji prověřit toto území jednak z hlediska koncepce dopravy (Odboru dopravy MMB) a z hlediska územních dopadů (Odboru územního plánování a rozvoje MMB), bylo z pozice pořizovatele rozhodnuto o potřebě jejího dalšího vymezení.

Z tohoto důvodu bude územní rezerva O-6 v Návrhu ponechána beze změny a územní rezerva O-5 bude upravena do koridoru v návaznosti od územní rezervy O-6 po propojení se záměrem R/1.

Závěrem uvádíme, že vzhledem k tomu, že se jedná pouze o územní rezervy, tak aktuálně nedochází k žádné změně ÚPmB v souvislosti s těmito dopravními koridory. Po zpracování podrobnějších prověřovacích studií budou vyhodnoceny dopady do území a až následně na základě doporučení bude rozhodnuto o těchto územních rezervách a případném konkrétním vedení tohoto komunikačního propojení.

Věcná podstata způsobů vypořádání předmětného podání zůstává nadále relevantní, přestože návrh nového územního plánu města Brna prošel přepracováním s ohledem na Pokyny ZMB z roku 2022 a byl uveden do jednotného standardu ÚPD dle stavebního zákona a jeho prováděcích předpisů. Výše uvedené texty je tedy nutno chápat také ve smyslu těchto úprav.

## **Námítka č.6**

### **Výrok:**

Námítce se vyhovuje částečně.

### **Odůvodnění:**

Návrh ÚPmB (6/2020) vymezil O-5 centrem Medlánek jako územní rezervu k prověření možnosti napojení lokality bydlení vymezené v územní rezervě B-6 na komunikační síť ve směru Medlánský park (Technologický park) - Hudcova - Řečkovice - Ivanovice tak, aby byl přiměřeně doplněn chybějící dopravní skelet.

Dále viz odůvodnění námítky č.5

Věcná podstata způsobů vypořádání předmětného podání zůstává nadále relevantní, přestože návrh nového územního plánu města Brna prošel přepracováním s ohledem na Pokyny ZMB z roku 2022 a byl uveden do jednotného standardu ÚPD dle stavebního zákona a jeho prováděcích předpisů. Výše uvedené texty je tedy nutno chápat také ve smyslu těchto úprav.

## **Námítka č.7**

### **Výrok:**

Námítce se vyhovuje.

### **Odůvodnění:**

V rámci podání je požadováno zrušení dopravního propojení mezi ulicemi V Újezdech a K Babě v rozvojové ploše Me-3.

Původní vyhodnocení z r. 2020:

„Komunikace v ulici V Újezdech je vymezena plochou dopravní infrastruktury D, komunikace v ulici K Babě je vyznačeno plochou veřejného prostranství. Rozvojová lokalita Me-3 není s ulicemi V Újezdech přímo propojena. Přímé propojení je možné v rámci obecných podmínek využití území, ovšem vzhledem k realizované zástavbě je obtížně realizovatelné a nevhodné. V rámci prostupnosti území je vhodné do karty lokality doplnit podmínku propojení pouze pro pěší a cyklisty.“

Pro dokladování transparentnosti procesu vyhodnocení podání a pro úplnost uvádíme, že v předmětném území došlo ke změně. Ve výsledném řešení Návrhu nového ÚPmB byla poloha záměru R/1 upravena a na k.ú. Medlánky již není vymezen. Komunikace v ulici V Újezdech již není vymezena plochou dopravní infrastruktury D, ale plochou veřejných prostranství. V kartě rozvojové lokality Me-3 je doplněna podmínka zajištění prostupu územím pro pěší a cyklisty.

Tato změna však nemá vliv na podstatu původního vyhodnocení podání.

Věcná podstata způsobů vypořádání předmětného podání zůstává nadále relevantní, přestože návrh nového územního plánu města Brna prošel přepracováním s ohledem na Pokyny ZMB z roku 2022 a byl uveden do jednotného standardu ÚPD dle stavebního zákona a jeho prováděcích předpisů. Výše uvedené texty je tedy nutno chápat také ve smyslu těchto úprav.

## **Námítka č.8**

### **Výrok:**

Námítce se vyhovuje částečně.

### **Odůvodnění:**

Podatel požaduje změnit plánovanou výstavbu na polích mezi Medládkami, Řečkovice a Ivanovicemi (rozvojové lokality R-3 a Me-4) výhradně na méně intenzivní nízkopodlažní zástavbu, případně požaduje významné rozšíření ploch zeleně.

Rozvojová lokalita Me-4 bude na základě doporučení samosprávy města k vypořádání námitek a připomínek doručených k projednanému Návrhu nového ÚP upravena následovně: Návrhové stavební plochy bydlení (B) a smíšená obytná (C) budou vymezeny jako plocha zemědělská (A). Zůstane tak zachováno stávající funkční využití dle platného ÚPmB – pro zemědělský půdní fond. Původně vymezená plocha městské zeleně pro nový park nebude vymezena. Rozvojová lokalita Me-4 bude zredukována a zůstane pouze jižní část s návrhovými plochami pro veřejnou vybavenost (V).

Rozvojová lokalita R-3 měla původně zůstat bez úprav. Věcný obsah námítky k rozvojové lokalitě R-3 byl však uplatněn opakovaně při 1. opakovaném veřejném projednání. Podnět na změnu regulativu u předmětné plochy B/k3 na B/r2 podala mimo jiné MČ Brno-Řečkovice a Mokrý Hora. Určený zastupitel RNDr. Filip Chvátal, PhD. dle § 53 odst. (1) stavebního zákona uplatnil v procesu vyhodnocování výsledků projednání dopisem č.j. MMB/0477610/2021 ze dne 13.9.2021 na základě doporučení RMB R8/168 konané dne 1.9.2021 podnět na zohlednění místních zájmů MČ Brno-Řečkovice a Mokrý Hora a to u plochy bydlení v lokalitě Díly (mezi areálem kasáren a zástavbou v ul. Žilkova) snížit výšku zástavby na 2; tj. na místo uvedené B/k3 změnit regulativ na B/r2. Městské části jsou dle Statutu města Brna oprávněny uplatňovat právo na místní samosprávu ve specifickém režimu prostřednictvím vyjádření k projednávaným územně plánovacím dokumentacím.

Na základě výsledků projednání byly místní zájmy městské části Brno-Řečkovice zohledněny a Návrh pro druhé veřejné opakované projednání bude upraven (u předmětné plochy dojde



ke změně regulativu z B/k3 na B/r2 a k vymezení plochy smíšené obytné C/k3 podél budoucí městské třídy). Touto úpravou je částečně reagováno také na požadavek podatele.

V rámci předmětné lokality je v aktuálním návrhu ÚPmB samostatně vymezena jedna plocha městské zeleně a o dalších se neuvažuje. Platí však to, že u ploch bydlení i ploch smíšených obytných je dle regulativu povinnost dodržet minimální plochu zeleně v rozsahu 30 % pro disponibilní pozemky stavebního záměru. Zeleň tedy musí být, jak požaduje podatel, výraznou součástí ploch C.

Věcná podstata způsobů vypořádání předmětného podání zůstává nadále relevantní, přestože návrh nového územního plánu města Brna prošel přepracováním s ohledem na Pokyny ZMB z roku 2022 a byl uveden do jednotného standardu ÚPD dle stavebního zákona a jeho prováděcích předpisů. Výše uvedené texty je tedy nutno chápat také ve smyslu těchto úprav.

### **Námítka č.9**

#### **Výrok:**

Námítce se vyhovuje.

#### **Odůvodnění:**

Plochy pro veřejnou vybavenost v rozvojové lokalitě Me-4 jsou určeny pro výstavbu MŠ. V dotčeném území se vyskytují převážně plochy bydlení. Rozvojová lokalita proto řeší doplnění ploch veřejné vybavenosti na severním okraji MČ Medlánky, které navážou na přírodně rekreační území kolem Medláneckého rybníka. MČ Medlánky dlouhodobě postrádá novou mateřskou školu, část plochy pro veřejnou vybavenost je proto vhodné využít právě tímto účelem. Z toho důvodu je vhodné ponechat pro ni vymezené plochy.

Věcná podstata způsobů vypořádání předmětného podání se mění, a to i ve vazbě na skutečnost, že návrh nového územního plánu města Brna prošel přepracováním s ohledem na Pokyny ZMB z roku 2022 a byl uveden do jednotného standardu ÚPD dle stavebního zákona a jeho prováděcích předpisů, tj. výše uvedené texty je nutno chápat ve smyslu těchto úprav.

Vyhodnocení se mění takto:

V daném území došlo na základě nového požadavku místní samosprávy městské části Brno-Medlánky k úpravě návrhu spočívající v úpravě rozsahu vymezené rozvojové lokality Me-4. Rozvojová lokalita byla redukována a mezi poldrem a veřejným prostranstvím – pokračování ul. Nadační byla ponechána plocha zeleně; z tohoto důvodu je možné námítce vyhovět.

### **Námítka č.10**

#### **Výrok:**

Námítce se nevyhovuje.

#### **Odůvodnění:**

Požadujete pro rozvojovou lokalitu Me-4 podmínku prověření územní studií. Jako důvod uvádíte především prostup do sousedících rekreačních a sportovních oblastí.

Podmínka tohoto prostupu je uvedena v kartě lokalit, nemůže být tedy opomenuta. Územní studie se předepisuje zpravidla ve větších rozvojových plochách pro řešení vybraných problémů, případně pro variantní řešení. Na své náklady může územní studii zpracovat také ten, který změnu v území inicioval a realizuje ji. Plocha této lokality je však pro zadání samostatné územní studie příliš malá a okruh problémů příliš omezený na to, aby se nová výstavba ÚS podmiňovala.

Rozsah rozvojové lokality Me-4 byl oproti původnímu návrhu podstatně zmenšen.

Věcná podstata způsobů vypořádání předmětného podání zůstává nadále relevantní, přestože návrh nového územního plánu města Brna prošel přepracováním s ohledem na Pokyny ZMB z roku 2022 a byl uveden do jednotného standardu ÚPD dle stavebního zákona a jeho prováděcích předpisů. Výše uvedené texty je tedy nutno chápat také ve smyslu těchto úprav.

### **Námítka č.11**

#### **Výrok:**

Námítce se nevyhovuje.

#### **Odůvodnění:**

Pro lokalitu R-8 požadujete zásadní snížení intenzity využití území. Uprostřed stabilizovaných ploch pro bydlení se nachází zahrádkářská kolonie, nevyužívané objekty a výšková stavba bývalé Geofyziky.

Návrh nového ÚP počítá s využitím zahrádek pro plochu veřejné městské zeleně, která může plnit i funkci veřejného prostranství. Zbytek ploch je určený pro bydlení nebo jako plocha smíšená obytná s volnou zástavbou s výškovou úrovní v/3 (6-16 m). Toto je nejnižší možná výšková úroveň vhodná pro městskou zástavbu, obytná sídliště a areály. Nižší zástavba s nižší intenzitou osídlení 1 nebo 2 je vhodná pro rezidenční nízkopodlažní zástavbu, tedy samostatné nebo řadové rodinné domy. Nově navrhovaná zástavba bude navazovat svým charakterem spíše na zástavbu mezi ulicemi Podpěrova a Jabloňová také s výškovou úrovní v3. Větší výšková úroveň v/5 je navržena pouze pro stávající výškovou budovu Geofyziky. Snižování výškové úrovně zástavby pod úroveň 3 a s tím snižování intenzity využití území není možné. Výšková úroveň 3 je pro volnou bytovou zástavbu nejnižší možná, nižší zástavba rodinnými domy (rezidenční zástavba) v lokalitě není vhodná.

Věcná podstata způsobů vypořádání předmětného podání zůstává nadále relevantní, přestože návrh nového územního plánu města Brna prošel přepracováním s ohledem na Pokyny ZMB z roku 2022 a byl uveden do jednotného standardu ÚPD dle stavebního zákona a jeho prováděcích předpisů. Výše uvedené texty je tedy nutno chápat také ve smyslu těchto úprav.

### **Námítka č.12**

#### **Výrok:**

Námítce se nevyhovuje.

#### **Odůvodnění:**

V rámci námítky je požadavek na vymezení propojení ulice Renčovy a Terezy Novákové formou veřejně prospěšných staveb.

Ve výkresu 2.2 Souhrnný výkres dopravy a 3.0 Veřejně prospěšných staveb jsou vymezeny plochou dopravní infrastruktury D prvky systému komunikací, tvořící základní komunikační systém města Brna (komunikace sběrné, nadsběrné, rychlostní a dálnice).

Komunikace, které jsou vymezeny plochou veřejných prostranství jsou součástí místní sítě a zajišťují doplňkové propojení v rámci městské části. Tímto způsobem je vyznačeno i propojení Renčova – Terezy Novákové.

Z hlediska nastavených principů vyznačení prvků (viz výše) nelze požadavku na doplnění vymezení propojení Renčova – Terezy Novákové ve výkresu 2.2 a 3.0 vyhovět, protože se jedná především o síť obslužných komunikací vymezených plochou veřejných prostranství.

Věcná podstata způsobů vypořádání předmětného podání zůstává nadále relevantní, přestože návrh nového územního plánu města Brna prošel přepracováním s ohledem na Pokyny ZMB z roku 2022 a byl uveden do jednotného standardu ÚPD dle stavebního zákona a jeho prováděcích předpisů. Výše uvedené texty je tedy nutno chápat také ve smyslu těchto úprav.

### **Námítka č.13**

#### **Výrok:**

Námítce se vyhovuje.

#### **Odůvodnění:**

Předmětem námítky je požadavek na vypuštění územních rezerv pro bydlení B-6 a B-7.

Předmětné území Medlánek má být dle dohody o vypořádání stanoviska Ministerstva životního prostředí (MŽP ČR) ke Konceptu ÚPmB ze dne 22.6.2017 z hlediska záboru ZPF řešeno dle varianty II. Konceptu ÚPmB s požadavkem na převedení rozvojové lokality Me-7 v rozsahu var. I Konceptu ÚPmB do územní rezervy pro bydlení (v Návrhu ÚPmB územní rezerva B-6)

a dle podnětu samosprávy rozvojem lokalitu Me-8 východně od komunikačního propojení řešit v rozsahu dle var. III (v Návrhu ÚPmB rozvojová lokalita Me-4) a západně od komunikačního propojení zařadit do územní rezervy pro bydlení v rozsahu dle var. II. (v Návrhu ÚPmB část územní rezervy B-7). V bezprostředním okolí měla být navazující rozvojová lokalita v MČ Brno-Řečkovice a Mokrá hora R-3 řešena obdobným způsobem - východně od komunikačního propojení rozvoj území dle var. III Konceptu ÚPmB (v Návrhu ÚPmB rozvojová lokalita R-3), západně od komunikace územní rezerva pro bydlení v rozsahu dle var. II. (v Návrhu ÚPmB část územní rezervy B-7). Tato dohodnutá řešení jsou součástí Pokynů pro vypracování Návrhu ÚPmB, které schválilo Zastupitelstvo města Brna usnesením č. ZM7/3871 na zasedání konaném dne 19. 6. 2018 (dále jen "Pokyny"). Návrhem ÚPmB jsou tak v daném území zcela naplněny Pokyny pro vypracování Návrhu ÚPmB a dotčený orgán MŽP ČR v této fázi pořizované dokumentace plně souhlasí s předloženým řešením Návrhu ÚPmB z hlediska záboru ZPF v k.ú. Medláanky, a proto není důvodné předmětné řešení měnit.

Uvádíme také, že územní rozvoj v ose Medláanky – Řečkovice – Ivanovice vyplývá ze Zadání, které je tímto způsobem konzistentně naplňováno. Tento rozvoj souvisí s trasováním D43 a předmětné územní rezervy bude možné aktivovat (převést do návrhu) pouze v případě, že bude na úrovni ZÚR JMK rozhodnuto o výsledné variantě řešení D43 na území města. Při návrhu řešení pak musí být zohledněny a zapracovány i případné další dopady a souvislosti, které nyní nelze dopředu předjímat.

Ovšem je nutné uvést, že v k.ú. Medláanky téměř nedochází v Návrhu ÚPmB k vymezení nových zastavitelných (návrhových) ploch oproti platnému ÚPmB, vyjma zastavitelných ploch na východní straně prodloužené ulice V Újezdech.

Nicméně na základě rozhodnutí Rady města Brna (RMB), které přijala na schůzi RMB č. R8/127 zahájené dne 20.1.2021 s pokračováním dne 25.1.2021, uplatnil určený zastupitel, radní pro územní plánování RNDr. Filip Chvátal, PhD. u pořizovatele připravovaného Územního plánu města Brna – Odboru územního plánování a rozvoje MMB, ve smyslu § 53 odst. (1) zákona č. 183/2006 sb., o územním plánování a stavebním řádu, ve znění pozdějších předpisů, podnět, aby vyhodnocení výsledků projednání dokončil v souladu s doporučením RMB. RMB doporučila řešení u problematických oblastí rozvoje města stěžejního charakteru. u předmětné územní rezervy B-6 a B-7 následujícím způsobem:

„Vzhledem k tomu, že došlo na úrovni ZÚR JMK k rozhodnutí o umístění koridoru komunikace R-43 na území města Brna, je možné učinit rozhodnutí a aktivovat územní rezervy tj. územní rezervy převést zpět do zastavitelných ploch dle projednané a vybrané varianty Konceptu ÚPmB či dílčích úprav. Aktivaci územních rezerv převedením do zastavitelných ploch však nelze v úpravě Návrhu ÚPmB před opakovaným veřejným projednáním doporučit, ale až po první aktualizaci nového ÚPmB v rámci Zprávy o uplatňování ÚPmB, případně samostatnou změnou nového ÚPmB. V Návrhu ÚPmB by tak byly územní rezervy ponechány vyjma těch, kde je na základě výsledků projednání doporučeno jejich vypuštění.

Na základě výše uvedeného pořizovatel dává pokyn územní rezervu B-6 a B-7 z návrhu ÚPmB vypustit v souladu s podnětem určeného zastupitele.

Věcná podstata způsobů vypořádání předmětného podání zůstává nadále relevantní, přestože návrh nového územního plánu města Brna prošel přepracováním s ohledem na Pokyny ZMB z roku 2022 a byl uveden do jednotného standardu ÚPD dle stavebního zákona a jeho prováděcích předpisů. Výše uvedené texty je tedy nutno chápat také ve smyslu těchto úprav.

#### **Námítka č.14**

##### **Výrok:**

Námítce se nevyhovuje.

##### **Odůvodnění:**

Vymezení územního systému ekologické stability (ÚSES) je v Návrhu ÚPmB v souladu s odborným oborovým dokumentem – plánem ÚSES, který je nezbytným podkladem pro vymezení ÚSES v ÚPD. Dle plánu ÚSES jsou v předmětné lokalitě vymezeny interakční prvky, které nahrazují lokální biokoridor ve dně údolí Medláneckého potoka nad Medláankami vymezený v platném ÚPmB. K hlavním důvodům nahrazení předmětného biokoridoru

*interakčními prvky patří jeho nízký biogeografický význam bez možnosti začlenění do ucelené hydrofilní větve místního ÚSES s vymezením funkčně odpovídajících biocenter.*

*Pro informaci uvádíme, že interakční prvek je obecně doplňkovou skladebnou částí lokálního ÚSES, která posiluje interakci ekologicky stabilnějších a méně stabilních ekosystémů, a tím ty méně stabilní pomáhá stabilizovat. Konkrétně zprostředkovává příznivé působení lokálních (místních) biocenter a biokoridorů na okolní, ekologicky méně stabilní krajinu. Skutečnost, že jde o doplňkové skladebné části místního ÚSES, znamená, že představují doplněk k vymezení biocenter a biokoridorů a není až tak podstatná jejich funkce pro ochranu přirozeného genofondu. Vymezování interakčních prvků není na rozdíl od biocenter a biokoridorů nikterak vázáno na biogeografické členění krajiny, a naopak daleko více vychází z aktuálního stavu krajiny. Návrh soustavy interakčních prvků má v zásadě doporučující charakter a nemá zákonnou podporu.*

*Ve vztahu k územnímu plánu jsou interakční prvky obecně "podměrečnou" kategorií, tj. takovou kategorií prvků, jejichž vymezení je pod rozlišovací možností územního plánu a povinnost jeho vymezení ani nevyplývá z právních předpisů. Nicméně o existenci interakčních prvků či o existenci jejich návrhu by měl mít zpracovatel územně plánovací dokumentace povědomí, aby svým řešením zbytečně funkční prvky nelikvidoval a u dosud neexistujících či nedostatečně funkčních neznemožnil provedení navržených opatření.*

*Na základě uvedeného je zřejmý důvod, pro který v dané lokalitě není v Návrhu ÚPmB vymezena a ani není vhodné vymezovat skladebnou část ÚSES – lokální biokoridor. Nicméně zpracovatel svým návrhem – vymezením příslušných ploch návrhové zeleně v předmětné lokalitě zajistil další existenci a funkčnost daných interakčních prvků.*

*V případě pozemku p.č. 1818 k.ú. Medlánky uvádíme, že by se jeho vymezením jako samostatné plochy krajinné zeleně vytvořila podměrečná plocha, která nemá zákonné ani koncepční opodstatnění, protože předmětné krajnotvorné prvky s ekologicko-stabilizační a také estetickou funkcí v podobě aleje jsou přirozenou součástí mimoprodukčních funkcí zemědělské plochy (viz Odůvodnění Návrhu ÚPmB). Pro informaci ještě uvádíme, že na základě požadavku a dohody s dotčeným orgánem Odborem životního prostředí Magistrátu města Brna, bude do závazné textové části doplněna regulace zajišťující větší a zřejmější ochranu výše uvedených krajnotvorných prvků. V souvislosti s plánovanou budoucí urbanizací území není vymezení ploch krajinné zeleně žádoucí; vymezení těchto ploch má význam ve volné krajině.*

*Věcná podstata způsobů vypořádání předmětného podání zůstává nadále relevantní, přestože návrh nového územního plánu města Brna prošel přepracováním s ohledem na Pokyny ZMB z roku 2022 a byl uveden do jednotného standardu ÚPD dle stavebního zákona a jeho prováděcích předpisů. Výše uvedené texty je tedy nutno chápat také ve smyslu těchto úprav.*

### **Námítka č.15**

#### **Výrok:**

*Námítce se nevyhovuje.*

#### **Odůvodnění:**

*Objekty a plochy pro plnění funkce veřejné vybavenosti a sportu mohou být připuštěny i v plochách pro bydlení B nebo smíšených obytných C.*

*Sběrná střediska odpadů nejsou vzhledem ke svému charakteru a rozloze v územním plánu vymezena. Umístění sběrných středisek odpadů statutárního města Brna je přípustné v plochách bydlení, smíšených obytných, komerční vybavenosti, nákupních a zábavních center a zvláštních areálů, výroby a skladování, lehké výroby, podmíněně přípustné v plochách technické infrastruktury, dopravní infrastruktury a na veřejném prostranství, pokud toto umístění nenaruší jejich funkci.*

*Námítce je vyhověno jiným způsobem.*

*Věcná podstata způsobů vypořádání předmětného podání zůstává nadále relevantní, přestože návrh nového územního plánu města Brna prošel přepracováním s ohledem na Pokyny ZMB*



*z roku 2022 a byl uveden do jednotného standardu ÚPD dle stavebního zákona a jeho prováděcích předpisů. Výše uvedené texty je tedy nutno chápat také ve smyslu těchto úprav.*

### **Námítka č.16**

#### **Výrok:**

*Námítce se vyhovuje.*

#### **Odůvodnění:**

*Skutečný způsob využití předmětného pozemku, tj. pobytová louka s ekologickou, komunikační a rekreační funkcí je realizovatelný a přípustný i v rámci plochy zemědělské, a to zejména z důvodu, že plní mimoprodukční funkce zemědělské plochy. Dané využití je také v souladu s § 18 odst. (5) stavebního zákona, jehož záměry Návrh ÚPmB z důvodu veřejného zájmu nevylučuje.*

*Nicméně vzhledem k tomu, že je předmětný pozemek ve vlastnictví Statutárního města Brna, jeho grafická čitelnost je v měřítku zpracování nového ÚPmB, skutečné využití nejlépe reflektuje právě plocha krajinné zeleně a pozemek nebude tvořit nesmyslnou enklávu v daném území, protože plynule navazuje na okolní plochy krajinné zeleně, jeví se důvodné změnit pozemek na plochu krajinné zeleně "K".*

*Věcná podstata způsobů vypořádání předmětného podání zůstává nadále relevantní, přestože návrh nového územního plánu města Brna prošel přepracováním s ohledem na Pokyny ZMB z roku 2022 a byl uveden do jednotného standardu ÚPD dle stavebního zákona a jeho prováděcích předpisů. Výše uvedené texty je tedy nutno chápat také ve smyslu těchto úprav.*

### **Námítka č.17**

#### **Výrok:**

*Námítce se nevyhovuje.*

#### **Odůvodnění:**

*Předmětem námítky je požadavek na zachování stávajícího prostupu územím mezi ul. Turistickou a Vycházkovou a z toho důvodu pozemky parc.č. 1033/1 a 1033/12, k.ú. Medlánky definovat jako zeleň Z, tj. neměnit na plochu zahrádek I. Námítce nelze zcela vyhovět, neboť se jedná o pozemky v soukromém vlastnictví, kdy jeho vlastníci požadují jiné funkční využití, kterému nelze v současné době vyhovět. To však nevylučuje i v plochách zahrádek zachovat stávajícího prostup územím, pokud bude na tomto řešení s vlastníkem pozemků nalezena shoda. Pro informaci závěrem uvádíme fakt, že dle obecných podmínek závazné části „Návrhu ÚPmB (2020)“: „Záměry na změny v území musí zachovávat a posilovat prostupnost v území; ve stabilizovaných plochách musí být zachovány pěší trasy zajišťující průchodnost území a přístup k jednotlivým pozemkům. V plochách změn musí být navrhována řešení, která zajistí prostupnost v území, zejména návaznost na zastavěné území či zastavitelné plochy nebo pěší průchodnost do krajiny.“, a dále „Stavby a zařízení dopravní a technické infrastruktury lze umístit ve všech typech ploch s rozdílným způsobem využití. V případě ploch zástavby lze stavby a zařízení dopravní infrastruktury umístit, pokud záměr není zjevně nepřiměřený vůči návazným či dotčeným plochám. V případě volných ploch lze stavby a zařízení dopravní a technické infrastruktury umístit za podmínky minimalizace jejich plošného a prostorového střetu s příslušnou plochou a minimalizace negativního vlivu na funkčnost plochy vyplývající z hlavního využití, pokud není v podmínkách využití typů ploch stanoveno jinak.“, a také „Veřejná prostranství lze umístit ve všech typech ploch s rozdílným způsobem využití.“*

*Na základě uvedeného je zřejmé, že není nutná požadovaná změna funkčního využití pro zajištění prostupu, která by jako taková měla být zajištěna regulacemi území danými v textové části Návrhu ÚPmB (2020).*

*Věcná podstata způsobů vypořádání předmětného podání zůstává nadále relevantní, přestože návrh nového územního plánu města Brna prošel přepracováním s ohledem na Pokyny ZMB z roku 2022 a byl uveden do jednotného standardu ÚPD dle stavebního zákona a jeho prováděcích předpisů. Výše uvedené texty je tedy nutno chápat také ve smyslu těchto úprav.*

### **Námitka č.18**

#### **Výrok:**

Námitce se vyhovuje.

#### **Odůvodnění:**

Skutečný stav (stromová kaple sloužící jako místo spočinutí a rozjímání na procházkách, k venkovním bohoslužbám, k oddávání snoubenců v přírodě nebo třeba pro pořádání koncertů a určené pro širokou veřejnost), a předpokládaný způsob využití předmětného pozemku (vzpomínkový háj s možností pohřbívání ke kořenům) neodpovídá funkčnímu využití navrženému v Návrhu ÚPmB pro plochy zahrádek "I". Vzhledem k tomu, že se část výše uvedených aktivit v daném místě realizuje již nyní, nepředpokládá se konfliktní působení na okolní plochy. Dále uvádíme, že se jedná o pozemky ve vlastnictví města Brna a jde o záměr městské části podporovaný městem. Na základě uvedeného je vhodné vymezit předmětný pozemek p.č. 1353 v k.ú. Medlánky na plochu, která nejlépe reflektuje reálný i budoucí způsob využití a to na plochu veřejné vybavenosti „V/x/h (Ize považovat za plochu v krajině bez nutnosti navázání této plochy na plochu veřejného prostranství).

Věcná podstata způsobů vypořádání předmětného podání zůstává nadále relevantní, přestože návrh nového územního plánu města Brna prošel přepracováním s ohledem na Pokyny ZMB z roku 2022 a byl uveden do jednotného standardu ÚPD dle stavebního zákona a jeho prováděcích předpisů. Výše uvedené texty je tedy nutno chápat také ve smyslu těchto úprav.

### **Námitka č.19**

#### **Výrok:**

Námitce se vyhovuje částečně.

#### **Odůvodnění:**

V dané věci uplatnila připomínku MČ Brno-Medlánky, pořizovatel požadavku vyhověl takto: Pozemek parc. č. 1000/11 k. ú. Medlánky je dle platného ÚPmB sice součástí plochy vodohospodářské, dle stavu v území je také spolu s pozemkem parc. č.1012/12 zahrnut do společného oplocení u RD Rysova 2b, s přístupem z ulice Rysova. Jejich vymezení jako součást stabilizované plochy B/r2 je žádoucí.

Oproti tomu pozemek parc. č. 994/1 a s ním i pozemky parc. č. .994/2, 994/3, 984/5, 1012/11 a 1012/20 k. ú. Medlánky jsou dle platného ÚPmB součástí plochy vodohospodářské, dle stavu v území jsou přístupné pouze cestou kolem rybníka a nesouvisejí s nemovitostí určenou pro bydlení. Není proto důvod je nyní v novém ÚP zahrnovat do stabilizované plochy bydlení, využití pozemků takovému funkčnímu využití neodpovídá. V tomto rozsahu se tímto námitce částečně vyhovuje.

Věcná podstata způsobů vypořádání předmětného podání zůstává nadále relevantní, přestože návrh nového územního plánu města Brna prošel přepracováním s ohledem na Pokyny ZMB z roku 2022 a byl uveden do jednotného standardu ÚPD dle stavebního zákona a jeho prováděcích předpisů. Výše uvedené texty je tedy nutno chápat také ve smyslu těchto úprav.

### **Námitka č.20**

#### **Výrok:**

Námitce se vyhovuje.

#### **Odůvodnění:**

V dané věci uplatnila připomínku MČ Brno-Medlánky, pořizovatel požadavku vyhověl takto: Na částech pozemků v majetku smB parc. č. 985/1 a 985/19 k. ú. Medlánky při ulici Rysova je v ÚP vymezena plocha ke stavebnímu využití pro bydlení, stejně tak je na části pozemků návrhová plocha městské zeleně. Pořizovatel preferuje ponechat možnost stavebního využití, tj. nevymezovat zde pouze plochu zeleně. Ta je vyjádřena na částech pozemků v rozsahu návrhové plochy Z. Byť je MČ preferované stavební využití pro domov pro seniory přípustné i v ploše bydlení, garancí takového cílového využití je právě plocha veřejné vybavenosti V. S

*ohledem na vlastnictví pozemků smB je také vhodné plochu pro veřejný účel jednoznačně v novém ÚP vymezit odpovídající funkcí, tj. plochou V.*

*Věcná podstata způsobů vypořádání předmětného podání zůstává nadále relevantní, přestože návrh nového územního plánu města Brna prošel přepracováním s ohledem na Pokyny ZMB z roku 2022 a byl uveden do jednotného standardu ÚPD dle stavebního zákona a jeho prováděcích předpisů. Výše uvedené texty je tedy nutno chápat také ve smyslu těchto úprav.*

### **Námitka č.21**

#### **Výrok:**

*Námitce se vyhovuje.*

#### **Odůvodnění:**

*V dané věci uplatnila připomínku MČ Brno-Medlánky, pořizovatel požadavku vyhověl takto: Požadované vymezení samostatné plochy V na částech pozemků parc. č. 985/1, 985/2 a 985/21 v jižním konci ulice Rysova, při kruhovém objezdu není s ohledem na metodiku zpracování nového ÚP vhodné: jednalo by se o podměrečnou plochu, kterou je problematické v novém ÚP samostatně vymezit za současného zachování čitelnosti hlavního výkresu - rozsah plochy a zápis kódu stavební plochy. Záměr nového objektu radnice MČ lze realizovat i v rámci plochy bydlení. Přesto pořizovatel s přihlédnutím k místním zájmům městské části dává pokyn zpracovateli, aby požadavek MČ na plochu V prověřil.*

*Zpracovatel se na základě pokynu pořizovatele problematikou vymezení samostatné funkční plochy zabýval a –z pozice odborného garanta správnosti řešení– v upraveném návrhu ÚP nakonec vymezil rozsah plochy V/v2 tak, aby byla plocha vymezena přehledným způsobem. Ve výsledku je námitce vyhověno.*

*Věcná podstata způsobů vypořádání předmětného podání zůstává nadále relevantní, přestože návrh nového územního plánu města Brna prošel přepracováním s ohledem na Pokyny ZMB z roku 2022 a byl uveden do jednotného standardu ÚPD dle stavebního zákona a jeho prováděcích předpisů. Výše uvedené texty je tedy nutno chápat také ve smyslu těchto úprav.*

### **Námitka č.22**

#### **Výrok:**

*Námitce se nevyhovuje.*

#### **Odůvodnění:**

*V dané věci uplatnila připomínku MČ Brno-Medlánky, pořizovatel odůvodnil takto:*

*Území mezi bytovými domy jabloňová 22-28 a ulicí Kuřimskou, které je využíváno jako volné prostranství - zeleň má výměru pod limit 0,2 ha pro samostatné funkční vymezení; plocha zeleně v platném ÚPmB dnes zahrnuje větší území, i to, které je již stavebně využito. Po zpřesnění využití dle skutečného stavu není samostatné vymezení plochy městské zeleně Z v návrhu nového ÚP účelné, území bude nadále užíváno jako volné prostranství v rámci stabilizované plochy bydlení.*

*Věcná podstata způsobů vypořádání předmětného podání zůstává nadále relevantní, přestože návrh nového územního plánu města Brna prošel přepracováním s ohledem na Pokyny ZMB z roku 2022 a byl uveden do jednotného standardu ÚPD dle stavebního zákona a jeho prováděcích předpisů. Výše uvedené texty je tedy nutno chápat také ve smyslu těchto úprav.*

### **Námitka č.23**

#### **Výrok:**

*Námitce se vyhovuje částečně.*

#### **Odůvodnění:**

*V dané věci uplatnila připomínku MČ Brno-Medlánky, pořizovatel požadavek zohlednil takto: Oproti platnému ÚPmB a řešení obsaženému v Konceptu ÚP není v Návrhu ÚP zástavba RD v ulici Za Parkem a Hujíčkova zahrnuta do návrhové plochy, ale je již stabilizována. Proto je*

žadoucí stabilizovanou plochu bydlení vymezit dle skutečného stavu v území a městské pozemky 855, 856 a jižní část pozemku 711/1 (s cestou ve stopě ulice Hujíčkova) vše k. ú. Medlánky vymezit jako stabilizovanou plochu zeleně - sloučit s plochou zeleně zámeckého parku. Návrh ÚP totiž vymezení jižní stopy ulice Hujíčkova jako plochy veřejného prostranství dle Konceptu ÚP nepřebírá.

Je žádoucí zachovat na městském pozemku parc. č. 710/1 k. ú. Medlánky návrhovou plochu městské zeleně, lze připustit oproti projednanému Konceptu ÚP (i platnému ÚPmB) redukcí jejího rozsahu do podoby dle návrhu nového ÚP. Plocha zeleně je v daném místě podstatná pro kvalitní propojení od stávajícího zámeckého parku k budoucí tramvajové smyčce do dalšího území v lokalitě Me-1. Návrhová plocha Z byla pro tento účel v Návrhu ÚP (projednávaném v červnu 2020) vymezena v dostatečném rozsahu, proto pořizovatel neshledal žádoucí požadavku MČ na její rozšíření vyhovět.

Na základě doporučení samosprávy města k vypořádání námitek a připomínek doručených k projednanému Návrhu nového ÚP (v červnu 2020) bude na pozemku parc. č. 710/1 k. ú. Medlánky v majetku města doplněna plocha veřejné vybavenosti (V) ve vazbě na ZŠ Hudcova. Tento požadavek na plochu V nakonec vyplynul z interních jednání s MČ, která tímto chce zajistit na městském pozemku plochu pro sportovního zařízení k ZŠ Hudcova. Takto je formulován i konkrétní požadavek na řešení uvedený u stanovené ÚS-08 v kap. 12 textové části ÚP a v kartě lokality Me-1. MČ je nakonec vyhověno v rozsahu tohoto požadavku.

V rozvojové lokalitě Me-1 lze další propojení pásem městské zeleně od navrhované tramvajové smyčky realizovat v rámci vymezených stavebních ploch, Návrh nového ÚP jednotlivé pásy liniové zeleně nevymezuje. Taktéž stezka pro pěší a cyklisty je nad podrobnost řešení v novém ÚP. Jejich realizace spolu s pásem zeleně je podél budoucí trati Me/31 na základě obecných regulativů možná ve všech stavebních plochách, tudíž i v ploše dopravy D, či sousední ploše smíšené obytné C. V této části není požadavku MČ vyhověno.

Námítce se částečně vyhovuje v rozsahu vyhovění shodným požadavkům MČ.

Věcná podstata způsobů vypořádání předmětného podání zůstává nadále relevantní, přestože návrh nového územního plánu města Brna prošel přepracováním s ohledem na Pokyny ZMB z roku 2022 a byl uveden do jednotného standardu ÚPD dle stavebního zákona a jeho prováděcích předpisů. Výše uvedené texty je tedy nutno chápat také ve smyslu těchto úprav. Vyhodnocení doplňujeme o informaci, že v daném území došlo na základě konkrétního požadavku určeného zastupitele, který u pořizovatele uplatnil dopisem ze dne 10.3.2023, k úpravě ÚP dle výsledků ÚS Technopark. (Jde o Územní studii Technologický park, jejímž zpracovatelem je tým KAM Brno, p.o.). Změna spočívá v úpravě rozsahu vymezených funkčních ploch v rozvojové lokalitě Me-1. Dále došlo ke změně na základě konkrétního požadavku určeného zastupitele na "posouzení potřebnosti předepsaných územních studií a žádosti o vypuštění mimo jiné i ÚS-08" uplatněného dopisem z 18. září 2023. Změna spočívá ve vypuštění povinnosti pořídit ÚS-08 jako podmínku pro rozhodování o změnách v území v lokalitě Me-1. Na základě této úpravy návrhu ÚP 2024 již nelze prostřednictvím územní studie konkretizovat požadavky na využití rozvojové lokality. Požadavku na zachování plochy zeleně v Me-1 dle platného ÚPmB nelze vyhovět, částečné vyhovění na plochu zeleně zůstává na pozemků pro rozšíření zámeckého parku.

#### **Námítka č.24**

##### **Výrok:**

Námítce se vyhovuje částečně.

##### **Odůvodnění:**

V dané věci uplatnila připomínku MČ Brno-Medlánky, pořizovatel požadavek zohlednil takto: V rozvojové lokalitě Me-1 lze další požadované využití pro veřejnou vybavenost (školství, centrum volného času), komerční vybavenost (sport), hřiště realizovat v rámci vymezených smíšených obytných ploch C. Pořizovatel neshledává účelné vymezením funkční plochy V či S předjímat jejich konkrétní lokalizaci. Pro území lokality Me-1 je předepsáno zpracování ÚS-08, ta prověří potřebu občanského vybavení a navrhne na území využití funkčních ploch C ve



větší podrobnosti. Viz požadavky na řešení v ÚS uvedené v textové části v kap. 12 a v příslušné kartě lokality Me-1.

S odkazem na text vyhodnocení u připomínky č.23 je požadavek MČ na plochu pro sportovní zařízení pro ZŠ Hudcova řešen vymezením plochy V na městském pozemku parc. č. 710/1 k. ú. Medlánky

Samospráva města na Poradě vedení dne 10.12.2020 odsouhlasila podnět na úpravu rozsahu funkčních ploch bydlení v předmětné lokalitě ve prospěch smíšeného využití s volnou strukturou zástavby a v plochách pro smíšené využití úpravu výškových hladin zástavby dle Případové studie lokality Technologický park (KAM, 2020) pro účely úpravy Návrhu nového ÚPmB.

Na základě rozhodnutí Rady města Brna (RMB), které přijala na schůzi RMB č.R8/127 zahájené dne 20.1.2021 s pokračováním dne 25.1.2021, uplatnil určený zastupitel, radní pro územní plánování RNDr. Filip Chvátal, PhD. u pořizovatele připravovaného Územního plánu města Brna – Odboru územního plánování a rozvoje MMB, ve smyslu § 53 odst. (1) zákona č. 183/2006 sb., o územním plánování a stavebním řádu, ve znění pozdějších předpisů, podnět, aby vyhodnocení výsledků projednání dokončil v souladu s doporučením RMB. RMB doporučila řešení u problematických oblastí rozvoje města stěžejního charakteru.

Doporučení se týkalo i rozvojové lokality Me-1 Technologický park. Proto pořizovatel dal pokyny na úpravu návrhu ÚP v lokalitě Me-1 pro 1. opakované veřejné projednání (v červnu 2021), vše v souladu s podnětem určeného zastupitele.

K další úpravě návrhu ÚP oproti výše uvedenému došlo v lokalitě Me-1 po 1. opakovaném veřejném projednání.

Na základě připomínek MČ doručených při 1. opakovaném veřejném projednání se určený zastupitel navrženým řešením v severní části lokality Me-1 znovu zabýval a uplatnil v procesu vyhodnocování výsledků projednání dopisem č.j. MMB/0477610/2021 ze dne 13.9.2021 k lokalitě Me-1 na základě doporučení RMB R8/168 ze dne 1.9. 2021 podnět na zohlednění místních zájmů MČ Brno - Medlánky, a to na navrácení původní plochy W/v3 a rozšíření plochy B/r2 na úkor plochy C/v3. Městské části jsou dle Statutu města Brna oprávněny uplatňovat právo na místní samosprávu ve specifickém režimu prostřednictvím vyjádření k projednávaným územně plánovacím dokumentacím.

Na základě výsledků projednání byly místní zájmy městské části MČ Brno-Medlánky alespoň částečně zohledněny a Návrh pro 2. opakované veřejné projednání byl upraven.

Námítce je vyhověno částečně vymezením plochy veřejné občanské vybavenosti a promítnutím požadavků na konkretizaci využití lokality Me-1 pro další občanskou vybavenost do požadavků k řešení do vymezené ÚS-08.

Věcná podstata způsobů vypořádání předmětného podání zůstává nadále relevantní, přestože návrh nového územního plánu města Brna prošel přepracováním s ohledem na Pokyny ZMB z roku 2022 a byl uveden do jednotného standardu ÚPD dle stavebního zákona a jeho prováděcích předpisů. Výše uvedené texty je tedy nutno chápat také ve smyslu těchto úprav. Vyhodnocení doplňujeme o informaci, že v daném území došlo na základě konkrétního požadavku určeného zastupitele, který u pořizovatele uplatnil dopisem ze dne 10.3.2023, k úpravě ÚP dle výsledků ÚS Technopark. (Jde o Územní studii Technologický park, jejímž zpracovatelem je tým KAM Brno, p.o.). Změna spočívá v úpravě rozsahu vymezených funkčních ploch v rozvojové lokalitě Me-1. Dále došlo ke změně na základě konkrétního požadavku určeného zastupitele na "posouzení potřebnosti předepsaných územních studií a žádosti o vypuštění mimo jiné i ÚS-08" uplatněného dopisem z 18. září 2023. Změna spočívá ve vypuštění povinnosti pořídit ÚS-08 jako podmínku pro rozhodování o změnách v území v lokalitě Me-1. Na základě této úpravy návrhu ÚP 2024 již nelze prostřednictvím územní studie konkretizovat požadavky na využití rozvojové lokality (požadováno zpřesnění pro zeleň, občanská vybavenost, sport).

Vyhověno zůstává částečně vymezením plochy veřejné občanské vybavenosti.

## **Námítka č.25**

### **Výrok:**

Námítce se vyhovuje.

### **Odůvodnění:**

V rámci podání je požadováno vymezení propojení mezi územím Technologického parku a průmyslovou zónou v Kuřimi.

Pro dokladování transparentnosti procesu vyhodnocení podání je uvedeno také mezitímní vyhodnocení z r. 2020:

Požadavku bylo v roce 2020 vyhověno částečně, protože: „Úkolem územního plánu je vytvářet územní podmínky pro možnost umístění záměrů, nikoliv zajistit „bezproblémovou“ realizaci všech záměrů a znát podrobné technické provedení jednotlivých úseků. Obecně územní plán stanovuje základní koncepci rozvoje území obce, ochrany jeho hodnot, jeho plošného a prostorového uspořádání, uspořádání krajiny a koncepci veřejné infrastruktury a stanovuje podmínky pro využití území. Nový Územní plán města Brna (ÚPmB) pracuje s méně podrobným měřítkem hlavního výkresu 1:10 000, než tomu je u současného (1:5000).

V rámci stanovení podmínek využití ploch v kap. 6.2. a kap. 6.3.3.10 závazné textové části je umožněno umístění cyklistické infrastruktury ve všech plochách s rozdílným způsobem využití.

Z hlediska požadavku na zakreslení dalších propojení uvádíme, že v rámci cyklistické dopravy byl zvolen obecnější přístup.

Ve výkresu 2.2. Souhrnný výkres dopravy jsou vyznačeny „vybrané samostatné cyklotrasy“, kterými jsou zpřesněny záměry ze Zásad územního rozvoje Jihomoravského kraje. Ve výkresu odůvodnění O.6 Cyklistická doprava – schéma jsou k výše uvedenému jevu navíc vyznačeny „vybrané pouliční cyklotrasy“, které naznačují možná vybraná propojení území města, která však již nejsou závazná a je možné je operativně upravovat nebo dále doplňovat.

Obecně ve výkresu odůvodnění O.6 nejsou trasy vymezeny závazně a umístění jakýchkoliv cyklistických tras nebo stezek je možná v souvislosti s obecnými podmínkami uvedenými v kapitolách 6.1 až 6.5 Výroku ve všech plochách.“

Konečné vyhodnocení podání se vztahuje k výslednému řešení Návrhu nového ÚPmB:

Návrh Územního plánu města Brna pro opakované veřejné projednání (06/2021) byl upraven a požadované propojení cyklostezkou Technologický park - Kuřim bylo doplněno o tuto trasu do výkresu 2.2. a Odůvodnění.

Tímto je požadavek zohledněn.

Věcná podstata způsobů vypořádání předmětného podání zůstává nadále relevantní, přestože návrh nového územního plánu města Brna prošel přepracováním s ohledem na Pokyny ZMB z roku 2022 a byl uveden do jednotného standardu ÚPD dle stavebního zákona a jeho prováděcích předpisů. Výše uvedené texty je tedy nutno chápat také ve smyslu těchto úprav.

## **Námítka č.26**

### **Výrok:**

Námítce se vyhovuje.

### **Odůvodnění:**

V dané věci uplatnila připomínku MČ Brno-Medlánky, pořizovatel požadavku vyhověl takto:

Stávající zástavba RD ve východním konci ulice Turistická byla zahrnuta do stabilizované plochy městské zeleně Z - zámecký park- již v Konceptu nového ÚP. Existence stávající zástavby zahrnuté do jiné funkční plochy nestavební je ošetřena obecným regulativem a neznamená její vymístění a dotvoření celého území jako park.

Zástavba RD dotváří charakter území u křižovatky ulic Turistická a Hudcova a zasahuje území o rozloze cca 0,24 ha. Proto je možné pro zástavbu vymezit samostatnou stavební funkční plochu v souladu s požadavkem § 3 odst 1 vyhl. 501/2006 Sb., v platném znění.

Obdobně lze postupovat v případě zástavby komerčními objekty a v ulici Hudcova 2,2a, které zahrnují území o rozloze cca 0,31 ha.

Zpracovatel se na základě pokynu pořizovatele problematikou vymezení odpovídající stavební plochy pro zástavbu RD na ul. Turistická a zástavbu vybavenosti na ul. Hudcova znovu zabýval

*a –z pozice odborného garanta správnosti řešení– vymezil jednu stabilizovanou plochu smíšenou obytnou.*

*Ve výsledku je námitce vyhověno.*

*Věcná podstata způsobů vypořádání předmětného podání zůstává nadále relevantní, přestože návrh nového územního plánu města Brna prošel přepracováním s ohledem na Pokyny ZMB z roku 2022 a byl uveden do jednotného standardu ÚPD dle stavebního zákona a jeho prováděcích předpisů. Výše uvedené texty je tedy nutno chápat také ve smyslu těchto úprav.*

5244

Adresát: Magistrát města Brna, Odbor územního plánování a rozvoje, Kounicova 67, 601 67 Brno

Podatel:

Jméno a příjmení: ..... datum narození: .....

Trvale bytem: .....

Jsem – nejsem\* vlastníkem nemovitosti v ploše dotčené navrhovanou změnou (uvést parcelní číslo popisné stavby nebo identifikaci bytové či nebytové jednotky)

..... v katastrálním území: Brno - Medlánky

Statutární město Brno  
Doručeno: 29.06.2020  
MMB/0296141/2020  
listy: 1 přílohy:  
druh: li/sv:



(\* nehodící se škrtněte)

**NÁMITKA – PŘIPOMÍNKA\*** proti Návrhu Územního plánu města Brna, jeho gra

Vznáším námítky – připomínky označené níže křížkem:

- 1  Požadujeme zásadně redukovat navrhovaný rozsah záboru zemědělského půdního fondu a navrhované navýšení zastavěnosti v k. ú. Medlánky. 1
- 2  Požadujeme vypuštění plánovaných komunikací: 2
- 6  mezi Komínem (resp. Bystrčí) a Medláncami se zaústěním do ulice Turistické (navržené jako veřejné prostranství se zábořem ploch polí a zahrádek v lokalitě u křížku pro budoucí silnici), 6
- 6  mezi Medláncami a Ivanovicemi od ulice V Újezdech pod kasárnami v Řečkovících (R/1), 6
- 6  mezi Technologickým parkem (ul. Purkyňovou) a ulicí Hudcovou, ústící naproti ZŠ (Me/1). 6
- 7  Požadujeme vypuštění plánovaných územních rezerv pro komunikace: 7
- 7  mezi ulicí Turistickou (od křížku) a ulicí Purkyňovou mezi Medláneckými kopci, 7
- 7  mezi ulicí Turistickou a ulicí V Újezdech. 7
- 7  Nesouhlasíme s novým dopravním propojením mezi ulicemi V Újezdech a K Babě v rozvojové ploše Me-3. 7
- 8  Požadujeme změnit plánovanou výstavbu na polích mezi Medláncami, Řečkovících a Ivanovicemi výhradně na méně intenzivní nízkopodlažní výstavbu do úrovně podlažnosti 2, ideálně výstavbu rodinných domů a jejich funkční komunikační napojení do území té městské části, kde je tato výstavba plánována. Požadujeme zásadní snížení intenzity využití území celých rozvojových ploch R-3 a Me-4 (méně obyvatel, méně pracovníků) a to také výrazným rozšířením ploch zeleně Z, kterých by mělo být násobně více, než je v lokalitě plánováno. 8
- 9  Požadujeme v rozvojové ploše Me-4 pod ulicí V Újezdech plochu V/a2 ponechat v navrhovaném umístění podél stávající komunikace, avšak její celkový rozsah zmenšit na rozsah dle stávajícího ÚP tak, aby tato plocha začínala až za křižovatkou s ulicí Nadační; ve zbývajících ploše vymezit plochu zeleně Z. 9
- 10  Požadujeme novou výstavbu v rozvojové ploše Me-4 podmínit prověřením v rámci územní studie s ohledem na přílehlou rekreačně sportovní oblast a zachování plnohodnotného prostupu do této oblasti. 10
- 11  Požadujeme zásadní snížení intenzity využití území Geofyziky a Medlánecké cihelny v rozvojové ploše R-8 (méně obyvatel, méně pracovníků), aby byl rozvoj těchto lokalit ušlechtlý pro stávající infrastrukturu Medlánek. 11
- 12  Požadujeme mezi veřejně prospěšné stavby zahrnout také komunikační propojení mezi ulicemi Renčova a Terezy Novákové pro odlehčení dopravy z Duhových Polí. 12
- 13  Požadujeme vypuštění územní rezervy pro bydlení v zahradách a polích v lokalitě B-6 při ulici Turistické a Vycházkové a vypuštění územní rezervy pro bydlení pod ulicí V Újezdech B-7. 13
- 14  Požadujeme zachovat stávající stabilizovanou plochu vysazeného a vzrostlého biokoridoru kolem Medláneckého potoka jako plochu Územního systému ekologické stability (ÚSES) – biokoridor - a dle reálného stavu masivních výsadeb kolem polní cesty na pozemku p. č. 1818 v k. ú. Medlánky vymezit plochu krajinné zeleně K. 14
- 15  Požadujeme v rámci katastru Medlánek vyčlenit funkční plochy na městských pozemcích pro domov pro seniory, sběrné středisko separovaného odpadu, školství a sport. 15
- 16  Požadujeme změnit pobytovou louku kolem tzv. Žebětínské cesty v prodloužení ulice Žebětínek (p. č. 1811 v k. ú. Medlánky) ze zemědělské plochy A na plochu krajinné zeleně K. 16
- 17  Požadujeme zachovat stávající prostup územím mezi ulicemi Turistickou a Vycházkovou a pozemky p. č. 1033/1 a 1033/12 v k. ú. Medlánky definovat dle reálného stavu jako zeleň Z, tzn. neměnit na zahrady I. 17




- |        |   |        |
|--------|---|--------|
| 1<br>8 | <input checked="" type="checkbox"/> Požadujeme plochu vedle stromové kaple na pozemku p. č. 1353 v k. ú. Medlánky vymezit pro vzpomínkový háj s možností pohřbívání ke kořenům jako plochu V/x/h.   | 1<br>8 |
| 1<br>9 | <input checked="" type="checkbox"/> Požadujeme změnit pozemky dostupné jen cestou kolem medláneckého rybníka (p. č. 994/1, 1000/11 a další související pozemky v k. ú. Medlánky, které byly dříve plochami H) z ploch bydlení B na plochy zeleně Z nebo K nebo plochy vodní a vodohospodářské H, jak je tomu dosud.   | 1<br>9 |
| 2<br>0 | <input checked="" type="checkbox"/> Požadujeme plochu části městských pozemků při ul. Rysova p. č. 985/1 a 985/19 v k. ú. Medlánky, kde se nachází zahrada MŠ a veřejná zeleň, ponechat jako plochy zeleně Z; v případě trvání požadavku na doplnění zástavby změnit na plochu veřejné vybavenosti V pro možnost vybudování domova pro seniory.   | 2<br>0 |
| 2<br>1 | <input checked="" type="checkbox"/> Požadujeme změnit pozemky plánované historicky jako rezerva pro novou radnici u kruhového objezdu (p. č. 985/21 a přiléhající části pozemků p. č. 985/1 a 985/2 v k. ú. Medlánky) z plochy bydlení B/r2 na plochu veřejné vybavenosti V/r2).  | 2<br>1 |
| 2<br>2 | <input checked="" type="checkbox"/> Požadujeme plochu mezi městským bytovým domem Jabloňová 22-28 a ulicí Kuřimskou ponechat plochy dle stávajícího ÚP jako zeleň Z. tzn. neměnit na bydlení B.   | 2<br>2 |
| 2<br>3 | <input checked="" type="checkbox"/> V lokalitě Technoparku v rozvojové ploše Me-1 požadujeme zredukovat navrhované plochy bydlení za parkem ve prospěch ploch zeleně, a to alespoň v rozsahu, jak s nimi počítal stávající územní plán, požadujeme v souladu se stávajícím ÚP zachovat pruh zeleně pro rozšíření Zámeckého parku směrem k budoucí zastávce tramvaje a dále jej prodloužit podél budoucí tramvajové trati Me/31 celou lokalitou Technoparku a v jejím sousedství vést plochu pro vybudování stezky pro pěší a cyklisty pro zajištění prostupnosti území z Medlánky do Králova Pole.  | 2<br>3 |
| 2<br>4 | <input checked="" type="checkbox"/> V lokalitě Technoparku v rozvojové ploše Me-1 dále požadujeme navýšení ploch zeleně alespoň na úroveň stávajícího ÚP, dále požadujeme v části této lokality blíže k Medláncům pamatovat i na veřejnou vybavenost v podobě školství, hřišť a sportovišť, aby noví obyvatelé i zaměstnanci nezhoršili již tak nedostatečnou kapacitu stávající veřejné vybavenosti v Medláncích (MŠ, ZŠ, centrum volného času, dětská hřiště, sportoviště). Požadujeme v dostupné vzdálenosti od ZŠ plochu pro sport S pro vybudování tělocvičny či malé sportovní haly, kterou by mohly využívat na tělocvik i děti základní školy, jejíž tělocvična je za hranou kapacity a brání případnému navýšení počtu žáků. | 2<br>4 |
| 2<br>5 | <input checked="" type="checkbox"/> Požadujeme zahrnout cyklostezku spojující Technopark a Průmyslovou zónu v Kuřimi kolem kasáren v Řečkovících, Ivanovice a Českou.   | 2<br>5 |
| 2<br>6 | <input checked="" type="checkbox"/> Požadujeme respektovat reálný stav využití území a v lokalitě Zámeckého parku vymezit plochy zastavěné rodinnými domy jako plochy bydlení B/r1 a plochu pod zámekem jako plochu smíšenou obytnou C a v lokalitě Medláneckého kopce a jeho úpatí vymezit plochy zahrad I.  | 2<br>6 |

Dále doplňuji:

Co se týká odůvodnění mé připomínky/námítky, plně odkazuji na stanovisko MČ Brno-Medlánky k Návrhu Územního plánu města Brna.

V Brně dne 29.6.2020

Podpis .



## **MMB/0296141/2020**

### **Námítka č.1**

#### **Výrok:**

Námítce se vyhovuje částečně.

#### **Odůvodnění:**

Předmětné území Medlánek má být dle dohody o vypořádání stanoviska Ministerstva životního prostředí (MŽP ČR) ke Konceptu ÚPmB ze dne 22.6.2017 z hlediska záboru ZPF řešeno dle varianty II. Konceptu ÚPmB s požadavkem na převedení rozvojové lokality Me-7 v rozsahu var. I Konceptu ÚPmB do územní rezervy pro bydlení (v Návrhu ÚPmB územní rezerva B-6) a dle podnětu samosprávy rozvojovou lokalitu Me-8 východně od komunikačního propojení řešit v rozsahu dle var. III (v Návrhu ÚPmB rozvojová lokalita Me-4) a západně od komunikačního propojení zařadit do územní rezervy pro bydlení v rozsahu dle var. II. (v Návrhu ÚPmB část územní rezervy B-7). V bezprostředním okolí měla být navazující rozvojová lokalita v MČ Brno-Řečkovice a Mokrá hora R-3 řešena obdobným způsobem - východně od komunikačního propojení rozvoj území dle var. III Konceptu ÚPmB (v Návrhu ÚPmB rozvojová lokalita R-3), západně od komunikace územní rezerva pro bydlení v rozsahu dle var. II. (v Návrhu ÚPmB část územní rezervy B-7). Tato dohodnutá řešení jsou součástí Pokynů pro vypracování Návrhu ÚPmB, které schválilo Zastupitelstvo města Brna usnesením č. ZM7/3871 na zasedání konaném dne 19. 6. 2018 (dále jen "Pokyny"). Návrhem ÚPmB jsou tak v daném území zcela naplněny Pokyny pro vypracování Návrhu ÚPmB a dotčený orgán MŽP ČR v této fázi pořizované dokumentace plně souhlasí s předloženým řešením Návrhu ÚPmB z hlediska záboru ZPF v k.ú. Medlánský, a proto není důvodné předmětné řešení měnit.

Uvádíme také, že územní rozvoj v ose Medlánský – Řečkovice – Ivanovice vyplývá ze Zadání, které je tímto způsobem konzistentně naplňováno. Tento rozvoj souvisí s trasováním D43 a předmětné územní rezervy bude možné aktivovat (převést do návrhu) pouze v případě, že bude na úrovni ZÚR JMK rozhodnuto o výsledné variantě řešení D43 na území města. Při návrhu řešení pak musí být zohledněny a zapracovány i případné další dopady a souvislosti, které nyní nelze dopředu předjímat.

Ovšem je nutné uvést, že v k.ú. Medlánský téměř nedochází v Návrhu ÚPmB k vymezení nových zastavitelných (návrhových) ploch oproti platnému ÚPmB, vyjma zastavitelných ploch na východní straně prodloužené ulice V Újezdech.

Nicméně na základě rozhodnutí Rady města Brna (RMB), které přijala na schůzi RMB č. R8/127 zahájené dne 20.1.2021 s pokračováním dne 25.1.2021, uplatnil určený zastupitel, radní pro územní plánování RNDr. Filip Chvátal, PhD. u pořizovatele připravovaného Územního plánu města Brna – Odboru územního plánování a rozvoje MMB, ve smyslu § 53 odst. (1) zákona č. 183/2006 sb., o územním plánování a stavebním řádu, ve znění pozdějších předpisů, podnět, aby vyhodnocení výsledků projednání dokončil v souladu s doporučením RMB. RMB doporučila řešení u problematických oblastí rozvoje města stěžejního charakteru. U předmětné územní rezervy B-6 a B-7 následujícím způsobem:

„Vzhledem k tomu, že došlo na úrovni ZÚR JMK k rozhodnutí o umístění koridoru komunikace R-43 na území města Brna, je možné učinit rozhodnutí a aktivovat územní rezervy, tj. územní rezervy převést zpět do zastavitelných ploch dle projednané a vybrané varianty Konceptu ÚPmB či dílčích úprav. Aktivaci územních rezerv převedením do zastavitelných ploch však nelze v úpravě Návrhu ÚPmB před opakovaným veřejným projednáním doporučit, ale až po první aktualizaci nového ÚPmB v rámci Zprávy o uplatňování ÚPmB, případně samostatnou změnou nového ÚPmB. V Návrhu ÚPmB by tak byly územní rezervy ponechány vyjma těch, kde je na základě výsledků projednání doporučeno jejich vypuštění (např. právě předmětná B-6 a B-7).“

Na základě výše uvedeného pořizovatel dává pokyn územní rezervu B-6 a B-7 z návrhu ÚPmB vypustit v souladu s podnětem určeného zastupitele.

Věcná podstata způsobů vypořádání předmětného podání zůstává nadále relevantní, přestože návrh nového územního plánu města Brna prošel přepracováním s ohledem na Pokyny ZMB z roku 2022 a byl uveden do jednotného standardu ÚPD dle stavebního zákona a jeho prováděcích předpisů. Výše uvedené texty je tedy nutno chápat také ve smyslu těchto úprav.

## **Námítka č.2**

### **Výrok:**

Námítce se vyhovuje částečně.

### **Odůvodnění:**

Tangenciální propojení městských částí Brno-Komín a Brno - Bystrc s MČ Brno-Medlánky je dlouhodobě sledované už v platném ÚPmB, pro které je zde vymezena plocha komunikací a prostranství místního významu s navazující plochou krajinné zeleně pro možnost umístění stromořadí či jiného krajinného prvku v rekreačně využívaném území. V Návrhu nového ÚPmB se rovněž v kontinuitě se stávajícím ÚPmB vymezuje plocha veřejného prostranství, která kopíruje stávající zpevněnou cestu vedoucí přes předmětné území (agreguje částečně i návrhovou plochu krajinné zeleně KV ze stávajícího ÚPmB, což je dáno měřítkem nového ÚPmB) a která vytváří podmínky pro žádoucí prostupnost územím. Z hlediska koncepce uspořádání dopravy slouží tato plocha pro vedení samostatné cyklotrasy. Zajišťuje dopravní obsluhu pro rozvojovou část brněnské ZOO ze strany Brna-Bystrce a stabilizovaného areálu Pily ČR, dále pak stabilizovaného areálu Policie ČR a medláneckého letiště ze strany Brna-Medlánek. Převážná část území je však určena pro nestavební využití, které negeneruje dopravní zatížení. Koridor již v současné době plní funkci obsluhy navazujících pozemků a jeho vymezení je nezbytné. Jeho šířka neznamená „výstavbu“ komunikace v celé šíři, ale umožňuje „kultivaci“ nevyhovujícího stavu a doplnění např. oboustranného stromořadí a zvýšení kvality prostupnosti pro pěší a cyklisty. To, jakým způsobem bude upraven provoz na tomto propojení nebo případně rozdělení na provozně nezávislé úseky není předmětem řešení územního plánu, ale úpravy organizace dopravy, která stanoví podmínky provozu, případně zamezí průjezdu nebo omezí některé nežádoucí pohyby.

Na základě rozhodnutí Rady města Brna (RMB) konané na schůzi RMB č.R8/127 zahájené dne 20.1.2021 s pokračováním dne 25.1.2021, uplatnil určený zastupitel, radní pro územní plánování RNDr. Filip Chvátal, PhD. u pořizovatele připravovaného Územního plánu města Brna – Odboru územního plánování a rozvoje MMB, ve smyslu § 53 odst. (1) zákona č. 183/2006 sb., o územním plánování a stavebním řádu, ve znění pozdějších předpisů, podnět, aby vyhodnocení výsledků projednání dokončil v souladu s doporučením RMB. Co se týče problematické oblasti rozvoje města RMB doporučila komunikační propojení Komín - Medlánky řešit jako návrhovou plochu veřejného prostranství O s tím, že část tohoto koridoru v prostoru od odbočky k rozvojové ploše ZOO k areálu Policie ČR bude stabilizován v rozsahu platného ÚPmB (bez integrace plochy zeleně).

Věcná podstata způsobů vypořádání předmětného podání zůstává nadále relevantní, přestože návrh nového územního plánu města Brna prošel přepracováním s ohledem na Pokyny ZMB z roku 2022 a byl uveden do jednotného standardu ÚPD dle stavebního zákona a jeho prováděcích předpisů. Výše uvedené texty je tedy nutno chápat také ve smyslu těchto úprav.

Pro úplnost doplňujeme, že na základě Pokynu č. 6) "Důkladné opakované posouzení připomínek městských částí z veřejného projednání" Zastupitelstva města Brna ze dne 21.06.2022, došlo v území kolem areálu bývalého JZD k úpravě návrhu spočívající v zapracování řešení dle ÚS Komín, Palcary - jih (Ing.arch. Jenčková, 08/2022). V území jsou nově vymezeny plochy smíšené obytné všeobecné, plochy občanského vybavení veřejného a s tím spojené upravené vedení dopravní infrastruktury.

## **Námítka č.3**

### **Výrok:**

Námítce se nevyhovuje.

### **Odůvodnění:**

*V rámci podání je vysloven požadavek na vypuštění komunikačního propojení mezi Medláankami a Ivanovicemi, od ulice V Újezdech, označeným ve výkrese 2.2 jako R/1.*

*Vyhodnocení z r. 2020:*

*„Záměr R/1 má přímou souvislost s rozvojem MČ Brno-Řečkovice a MČ Brno-Ivanovice a tento záměr nelze vypustit, ale jeho podoba dozná změn.*

*V upraveném návrhu budou doplněny plochy rozvoje na k.ú. Ivanovice a záměr R/1 nebude propojován na k.ú. Medláanky a bude veden v koridoru ulice Terezy Novákové (záměr R/31).“*

*Pro dokladování transparentnosti procesu vyhodnocení podání a pro úplnost uvádíme, že v předmětném území došlo ke změně. Ve výsledném řešení Návrhu nového ÚPmB byla poloha záměru R/1 upravena a záměr je připojen na ulici Žilkovu v MČ Brno-Řečkovice a Mokrý Hora. S územím MČ Brno-Medláanky není propojen.*

*Tato změna však nemá vliv na podstatu vyhodnocení požadavku podatele.*

*Věcná podstata způsobů vypořádání předmětného podání zůstává nadále relevantní, přestože návrh nového územního plánu města Brna prošel přepracováním s ohledem na Pokyny ZMB z roku 2022 a byl uveden do jednotného standardu ÚPD dle stavebního zákona a jeho prováděcích předpisů. Výše uvedené texty je tedy nutno chápat také ve smyslu těchto úprav.*

### **Námitka č.4**

#### **Výrok:**

*Námitce se vyhovuje částečně.*

#### **Odůvodnění:**

*V rámci podání je požadováno vypuštění plánované komunikace mezi Technologickým parkem (ul. Purkyňovou a ulicí Hudcovou, ústící naproti ZŠ (záměr Me/1).*

*Pro dokladování transparentnosti procesu vyhodnocení podání je uvedeno také mezitímní vyhodnocení z r. 2020:*

*Požadavku nebylo v roce 2020 vyhověno, protože: „ÚPmB vymezuje doplnění komunikaci sběrného významu Me/1 z ul. Purkyňova do ul. Hudcova, která je nezbytná pro rozvoj lokality Technologický park Me-1. Společně s další komunikační sítí v navazujícím území doplňuje dopravní skelet pro odvedení dopravy z této části území.“*

*Konečné vyhodnocení podání se vztahuje k výslednému řešení Návrhu nového ÚPmB:*

*Návrh Územního plánu města Brna pro opakované veřejné projednání (06/2021) byl upraven. Záměr Me/1 byl přetrasován do souběžné polohy s ulicí Hradeckou. Do ulice Hudcovy naproti ZŠ tedy není připojen.*

*Tímto je požadavek zohledněn.*

*Pro úplnost doplňujeme, že ačkoli byla sběrná komunikace Me/1 vypuštěna, zůstává navržena místní komunikace v rámci plochy veřejného prostranství.*

*Věcná podstata způsobů vypořádání předmětného podání zůstává nadále relevantní, přestože návrh nového územního plánu města Brna prošel přepracováním s ohledem na Pokyny ZMB z roku 2022 a byl uveden do jednotného standardu ÚPD dle stavebního zákona a jeho prováděcích předpisů. Výše uvedené texty je tedy nutno chápat také ve smyslu těchto úprav.*

### **Námitka č.5**

#### **Výrok:**

*Námitce se nevyhovuje.*

#### **Odůvodnění:**

*Návrh ÚPmB (6/2020) vymezil O-6 jako územní rezervu k prověření možnosti napojení lokality bydlení vymezené v územní rezervě B-6 na komunikační síť ve směru Medláanky (Technologický park) - Hudcova - Řečkovice - Ivanovice tak, aby byl přiměřeně doplněn*



chybějící dopravní skelet, přičemž je možné aktivovat územní rezervu pouze v případě, že bude na úrovni ZÚR JMK rozhodnuto o trasování D43 na území města Brna.

Nicméně na základě rozhodnutí Rady města Brna (RMB), které přijala na schůzi RMB č.R8/127 zahájené dne 20.1.2021 s pokračováním dne 25.1.2021, uplatnil určený zastupitel, radní pro územní plánování RNDr. Filip Chvátal, PhD. u pořizovatele připravovaného Územního plánu města Brna – Odboru územního plánování a rozvoje MMB, ve smyslu § 53 odst. (1) zákona č. 183/2006 sb., o územním plánování a stavebním řádu, ve znění pozdějších předpisů, podnět, aby vyhodnocení výsledků projednání dokončil v souladu s doporučením RMB. RMB doporučila řešení u problematických oblastí rozvoje města stěžejního charakteru. u předmětné územní rezervy O-6 následujícím způsobem:

„Vzhledem k tomu, že došlo na úrovni ZÚR JMK k rozhodnutí o umístění koridoru komunikace R-43 (S43) na území města Brna, je možné učinit rozhodnutí a aktivovat územní rezervy tj. územní rezervy převést zpět do zastavitelných ploch dle projednané a vybrané varianty Konceptu ÚPmB či dílčích úprav. Aktivaci územních rezerv převedením do zastavitelných ploch však nelze v úpravě Návrhu ÚPmB před opakovaným veřejným projednáním doporučit, ale až po první aktualizaci nového ÚPmB v rámci Zprávy o uplatňování ÚPmB, případně samostatnou změnou nového ÚPmB. V Návrhu ÚPmB by tak byly územní rezervy ponechány vyjma těch, kde je na základě výsledků projednání doporučeno jejich vypuštění.

Vzhledem k nesouhlasu s původním vedením územní rezervy O-5 a výše uvedenému doporučení RMB na vypuštění koridoru územní rezervy O-6 a O-5 centrem Medlánek byla následně naznačena možnost změny jejího trasování. Jejich úpravu však nebylo možné z časových důvodů prověřit v potřebné podrobnosti a s podrobnějším vyhodnocením dopadů a vlivů na území.

Aby bylo možné podrobněji prověřit toto území jednak z hlediska koncepce dopravy (Odboru dopravy MMB) a z hlediska územních dopadů (Odboru územního plánování a rozvoje MMB), bylo z pozice pořizovatele rozhodnuto o potřebě jejího dalšího vymezení.

Z tohoto důvodu bude územní rezerva O-6 v Návrhu ponechána beze změny a územní rezerva O-5 bude upravena do koridoru v návaznosti od územní rezervy O-6 po propojení se záměrem R/1.

Závěrem uvádíme, že vzhledem k tomu, že se jedná pouze o územní rezervy, tak aktuálně nedochází k žádné změně ÚPmB v souvislosti s těmito dopravními koridory. Po zpracování podrobnějších prověřovacích studií budou vyhodnoceny dopady do území a až následně na základě doporučení bude rozhodnuto o těchto územních rezervách a případném konkrétním vedení tohoto komunikačního propojení.

Věcná podstata způsobů vypořádání předmětného podání zůstává nadále relevantní, přestože návrh nového územního plánu města Brna prošel přepracováním s ohledem na Pokyny ZMB z roku 2022 a byl uveden do jednotného standardu ÚPD dle stavebního zákona a jeho prováděcích předpisů. Výše uvedené texty je tedy nutno chápat také ve smyslu těchto úprav.

## **Námítka č.6**

### **Výrok:**

Námítce se vyhovuje částečně.

### **Odůvodnění:**

Návrh ÚPmB (6/2020) vymezil O-5 centrem Medlánek jako územní rezervu k prověření možnosti napojení lokality bydlení vymezené v územní rezervě B-6 na komunikační síť ve směru Medlánský park (Technologický park) - Hudcova - Řečkovice - Ivanovice tak, aby byl přiměřeně doplněn chybějící dopravní skelet.

Dále viz odůvodnění námítky č.5

Věcná podstata způsobů vypořádání předmětného podání zůstává nadále relevantní, přestože návrh nového územního plánu města Brna prošel přepracováním s ohledem na Pokyny ZMB z roku 2022 a byl uveden do jednotného standardu ÚPD dle stavebního zákona a jeho prováděcích předpisů. Výše uvedené texty je tedy nutno chápat také ve smyslu těchto úprav.

## **Námítka č.7**

### **Výrok:**

Námítce se vyhovuje.

### **Odůvodnění:**

V rámci podání je požadováno zrušení dopravního propojení mezi ulicemi V Újezdech a K Babě v rozvojové ploše Me-3.

Původní vyhodnocení z r. 2020:

„Komunikace v ulici V Újezdech je vymezena plochou dopravní infrastruktury D, komunikace v ulici K Babě je vyznačeno plochou veřejného prostranství. Rozvojová lokalita Me-3 není s ulicí V Újezdech přímo propojena. Přímé propojení je možné v rámci obecných podmínek využití území, ovšem vzhledem k realizované zástavbě je obtížně realizovatelné a nevhodné. V rámci prostupnosti území je vhodné do karty lokality doplnit podmínku propojení pouze pro pěší a cyklisty.“

Pro dokladování transparentnosti procesu vyhodnocení podání a pro úplnost uvádíme, že v předmětném území došlo ke změně. Ve výsledném řešení Návrhu nového ÚPmB byla poloha záměru R/1 upravena a na k.ú. Medlánky již není vymezen. Komunikace v ulici V Újezdech již není vymezena plochou dopravní infrastruktury D, ale plochou veřejných prostranství. V kartě rozvojové lokality Me-3 je doplněna podmínka zajištění prostupu územím pro pěší a cyklisty.

Tato změna však nemá vliv na podstatu původního vyhodnocení podání.

Věcná podstata způsobů vypořádání předmětného podání zůstává nadále relevantní, přestože návrh nového územního plánu města Brna prošel přepracováním s ohledem na Pokyny ZMB z roku 2022 a byl uveden do jednotného standardu ÚPD dle stavebního zákona a jeho prováděcích předpisů. Výše uvedené texty je tedy nutno chápat také ve smyslu těchto úprav.

## **Námítka č.8**

### **Výrok:**

Námítce se vyhovuje částečně.

### **Odůvodnění:**

Podatel požaduje změnit plánovanou výstavbu na polích mezi Medládkami, Řečkovice a Ivanovicemi (rozvojové lokality R-3 a Me-4) výhradně na méně intenzivní nízkopodlažní zástavbu, případně požaduje významné rozšíření ploch zeleně.

Rozvojová lokalita Me-4 bude na základě doporučení samosprávy města k vypořádání námitek a připomínek doručených k projednanému Návrhu nového ÚP upravena následovně: Návrhové stavební plochy bydlení (B) a smíšená obytná (C) budou vymezeny jako plocha zemědělská (A). Zůstane tak zachováno stávající funkční využití dle platného ÚPmB – pro zemědělský půdní fond. Původně vymezená plocha městské zeleně pro nový park nebude vymezena. Rozvojová lokalita Me-4 bude zredukována a zůstane pouze jižní část s návrhovými plochami pro veřejnou vybavenost (V).

Rozvojová lokalita R-3 měla původně zůstat bez úprav. Věcný obsah námítky k rozvojové lokalitě R-3 byl však uplatněn opakovaně při 1. opakovaném veřejném projednání. Podnět na změnu regulativu u předmětné plochy B/k3 na B/r2 podala mimo jiné MČ Brno-Řečkovice a Mokrý Hora. Určený zastupitel RNDr. Filip Chvátal, PhD. dle § 53 odst. (1) stavebního zákona uplatnil v procesu vyhodnocování výsledků projednání dopisem č.j. MMB/0477610/2021 ze dne 13.9.2021 na základě doporučení RMB R8/168 konané dne 1.9.2021 podnět na zohlednění místních zájmů MČ Brno-Řečkovice a Mokrý Hora a to u plochy bydlení v lokalitě Díly (mezi areálem kasáren a zástavbou v ul. Žilkova) snížit výšku zástavby na 2; tj. na místo uvedené B/k3 změnit regulativ na B/r2. Městské části jsou dle Statutu města Brna oprávněny uplatňovat právo na místní samosprávu ve specifickém režimu prostřednictvím vyjádření k projednávaným územně plánovacím dokumentacím.

Na základě výsledků projednání byly místní zájmy městské části Brno-Řečkovice zohledněny a Návrh pro druhé veřejné opakované projednání bude upraven (u předmětné plochy dojde

ke změně regulativu z B/k3 na B/r2 a k vymezení plochy smíšené obytné C/k3 podél budoucí městské třídy). Touto úpravou je částečně reagováno také na požadavek podatele.

V rámci předmětné lokality je v aktuálním návrhu ÚPmB samostatně vymezena jedna plocha městské zeleně a o dalších se neuvažuje. Platí však to, že u ploch bydlení i ploch smíšených obytných je dle regulativu povinnost dodržet minimální plochu zeleně v rozsahu 30 % pro disponibilní pozemky stavebního záměru. Zeleň tedy musí být, jak požaduje podatel, výraznou součástí ploch C.

Věcná podstata způsobů vypořádání předmětného podání zůstává nadále relevantní, přestože návrh nového územního plánu města Brna prošel přepracováním s ohledem na Pokyny ZMB z roku 2022 a byl uveden do jednotného standardu ÚPD dle stavebního zákona a jeho prováděcích předpisů. Výše uvedené texty je tedy nutno chápat také ve smyslu těchto úprav.

### **Námítka č.9**

#### **Výrok:**

Námítce se vyhovuje.

#### **Odůvodnění:**

Plochy pro veřejnou vybavenost v rozvojové lokalitě Me-4 jsou určeny pro výstavbu MŠ. V dotčeném území se vyskytují převážně plochy bydlení. Rozvojová lokalita proto řeší doplnění ploch veřejné vybavenosti na severním okraji MČ Medlánky, které navážou na přírodně rekreační území kolem Medláneckého rybníka. MČ Medlánky dlouhodobě postrádá novou mateřskou školu, část plochy pro veřejnou vybavenost je proto vhodné využít právě tímto účelem. Z toho důvodu je vhodné ponechat pro ni vymezené plochy.

Věcná podstata způsobů vypořádání předmětného podání se mění, a to i ve vazbě na skutečnost, že návrh nového územního plánu města Brna prošel přepracováním s ohledem na Pokyny ZMB z roku 2022 a byl uveden do jednotného standardu ÚPD dle stavebního zákona a jeho prováděcích předpisů, tj. výše uvedené texty je nutno chápat ve smyslu těchto úprav.

Vyhodnocení se mění takto:

V daném území došlo na základě nového požadavku místní samosprávy městské části Brno-Medlánky k úpravě návrhu spočívající v úpravě rozsahu vymezené rozvojové lokality Me-4. Rozvojová lokalita byla redukována a mezi poldrem a veřejným prostranstvím – pokračování ul. Nadační byla ponechána plocha zeleně; z tohoto důvodu je možné námítce vyhovět.

### **Námítka č.10**

#### **Výrok:**

Námítce se nevyhovuje.

#### **Odůvodnění:**

Požadujete pro rozvojovou lokalitu Me-4 podmínku prověření územní studií. Jako důvod uvádíte především prostup do sousedících rekreačních a sportovních oblastí.

Podmínka tohoto prostupu je uvedena v kartě lokalit, nemůže být tedy opomenuta. Územní studie se předepisuje zpravidla ve větších rozvojových plochách pro řešení vybraných problémů, případně pro variantní řešení. Na své náklady může územní studii zpracovat také ten, který změnu v území inicioval a realizuje ji. Plocha této lokality je však pro zadání samostatné územní studie příliš malá a okruh problémů příliš omezený na to, aby se nová výstavba ÚS podmiňovala.

Rozsah rozvojové lokality Me-4 byl oproti původnímu návrhu podstatně zmenšen.

Věcná podstata způsobů vypořádání předmětného podání zůstává nadále relevantní, přestože návrh nového územního plánu města Brna prošel přepracováním s ohledem na Pokyny ZMB z roku 2022 a byl uveden do jednotného standardu ÚPD dle stavebního zákona a jeho prováděcích předpisů. Výše uvedené texty je tedy nutno chápat také ve smyslu těchto úprav.

### **Námitka č.11**

#### **Výrok:**

Námitce se nevyhovuje.

#### **Odůvodnění:**

Pro lokalitu R-8 požadujete zásadní snížení intenzity využití území. Uprostřed stabilizovaných ploch pro bydlení se nachází zahrádkářská kolonie, nevyužívané objekty a výšková stavba bývalé Geofyziky.

Návrh nového ÚP počítá s využitím zahrádek pro plochu veřejné městské zeleně, která může plnit i funkci veřejného prostranství. Zbytek ploch je určený pro bydlení nebo jako plocha smíšená obytná s volnou zástavbou s výškovou úrovní v/3 (6-16 m). Toto je nejnižší možná výšková úroveň vhodná pro městskou zástavbu, obytná sídliště a areály. Nižší zástavba s nižší intenzitou osídlení 1 nebo 2 je vhodná pro rezidenční nízkopodlažní zástavbu, tedy samostatné nebo řadové rodinné domy. Nově navrhovaná zástavba bude navazovat svým charakterem spíše na zástavbu mezi ulicemi Podpěrova a Jabloňová také s výškovou úrovní v3. Větší výšková úroveň v/5 je navržena pouze pro stávající výškovou budovu Geofyziky. Snižování výškové úrovně zástavby pod úroveň 3 a s tím snižování intenzity využití území není možné. Výšková úroveň 3 je pro volnou bytovou zástavbu nejnižší možná, nižší zástavba rodinnými domy (rezidenční zástavba) v lokalitě není vhodná.

Věcná podstata způsobů vypořádání předmětného podání zůstává nadále relevantní, přestože návrh nového územního plánu města Brna prošel přepracováním s ohledem na Pokyny ZMB z roku 2022 a byl uveden do jednotného standardu ÚPD dle stavebního zákona a jeho prováděcích předpisů. Výše uvedené texty je tedy nutno chápat také ve smyslu těchto úprav.

### **Námitka č.12**

#### **Výrok:**

Námitce se nevyhovuje.

#### **Odůvodnění:**

V rámci námítky je požadavek na vymezení propojení ulice Renčovy a Terezy Novákové formou veřejně prospěšných staveb.

Ve výkresu 2.2 Souhrnný výkres dopravy a 3.0 Veřejně prospěšných staveb jsou vymezeny plochou dopravní infrastruktury D prvky systému komunikací, tvořící základní komunikační systém města Brna (komunikace sběrné, nadsběrné, rychlostní a dálnice).

Komunikace, které jsou vymezeny plochou veřejných prostranství jsou součástí místní sítě a zajišťují doplňkové propojení v rámci městské části. Tímto způsobem je vyznačeno i propojení Renčova – Terezy Novákové.

Z hlediska nastavených principů vyznačení prvků (viz výše) nelze požadavku na doplnění vymezení propojení Renčova – Terezy Novákové ve výkresu 2.2 a 3.0 vyhovět, protože se jedná především o síť obslužných komunikací vymezených plochou veřejných prostranství.

Věcná podstata způsobů vypořádání předmětného podání zůstává nadále relevantní, přestože návrh nového územního plánu města Brna prošel přepracováním s ohledem na Pokyny ZMB z roku 2022 a byl uveden do jednotného standardu ÚPD dle stavebního zákona a jeho prováděcích předpisů. Výše uvedené texty je tedy nutno chápat také ve smyslu těchto úprav.

### **Námitka č.13**

#### **Výrok:**

Námitce se vyhovuje.

#### **Odůvodnění:**

Předmětem námítky je požadavek na vypuštění územních rezerv pro bydlení B-6 a B-7.

Předmětné území Medlánek má být dle dohody o vypořádání stanoviska Ministerstva životního prostředí (MŽP ČR) ke Konceptu ÚPmB ze dne 22.6.2017 z hlediska záboru ZPF řešeno dle varianty II. Konceptu ÚPmB s požadavkem na převedení rozvojové lokality Me-7 v rozsahu var. I Konceptu ÚPmB do územní rezervy pro bydlení (v Návrhu ÚPmB územní rezerva B-6)



a dle podnětu samosprávy rozvojem lokalitu Me-8 východně od komunikačního propojení řešit v rozsahu dle var. III (v Návrhu ÚPmB rozvojová lokalita Me-4) a západně od komunikačního propojení zařadit do územní rezervy pro bydlení v rozsahu dle var. II. (v Návrhu ÚPmB část územní rezervy B-7). V bezprostředním okolí měla být navazující rozvojová lokalita v MČ Brno-Řečkovice a Mokrá hora R-3 řešena obdobným způsobem - východně od komunikačního propojení rozvoj území dle var. III Konceptu ÚPmB (v Návrhu ÚPmB rozvojová lokalita R-3), západně od komunikace územní rezerva pro bydlení v rozsahu dle var. II. (v Návrhu ÚPmB část územní rezervy B-7). Tato dohodnutá řešení jsou součástí Pokynů pro vypracování Návrhu ÚPmB, které schválilo Zastupitelstvo města Brna usnesením č. ZM7/3871 na zasedání konaném dne 19. 6. 2018 (dále jen "Pokyny"). Návrhem ÚPmB jsou tak v daném území zcela naplněny Pokyny pro vypracování Návrhu ÚPmB a dotčený orgán MŽP ČR v této fázi pořizované dokumentace plně souhlasí s předloženým řešením Návrhu ÚPmB z hlediska záboru ZPF v k.ú. Medlánský, a proto není důvodné předmětné řešení měnit.

Uvádíme také, že územní rozvoj v ose Medlánský – Řečkovice – Ivanovice vyplývá ze Zadání, které je tímto způsobem konzistentně naplňováno. Tento rozvoj souvisí s trasováním D43 a předmětné územní rezervy bude možné aktivovat (převést do návrhu) pouze v případě, že bude na úrovni ZÚR JMK rozhodnuto o výsledné variantě řešení D43 na území města. Při návrhu řešení pak musí být zohledněny a zapracovány i případné další dopady a souvislosti, které nyní nelze dopředu předjímat.

Ovšem je nutné uvést, že v k.ú. Medlánský téměř nedochází v Návrhu ÚPmB k vymezení nových zastavitelných (návrhových) ploch oproti platnému ÚPmB, vyjma zastavitelných ploch na východní straně prodloužené ulice V Újezdech.

Nicméně na základě rozhodnutí Rady města Brna (RMB), které přijala na schůzi RMB č. R8/127 zahájené dne 20.1.2021 s pokračováním dne 25.1.2021, uplatnil určený zastupitel, radní pro územní plánování RNDr. Filip Chváta, PhD. u pořizovatele připravovaného Územního plánu města Brna – Odboru územního plánování a rozvoje MMB, ve smyslu § 53 odst. (1) zákona č. 183/2006 sb., o územním plánování a stavebním řádu, ve znění pozdějších předpisů, podnět, aby vyhodnocení výsledků projednání dokončil v souladu s doporučením RMB. RMB doporučila řešení u problematických oblastí rozvoje města stěžejního charakteru. u předmětné územní rezervy B-6 a B-7 následujícím způsobem:

„Vzhledem k tomu, že došlo na úrovni ZÚR JMK k rozhodnutí o umístění koridoru komunikace R-43 na území města Brna, je možné učinit rozhodnutí a aktivovat územní rezervy tj. územní rezervy převést zpět do zastavitelných ploch dle projednané a vybrané varianty Konceptu ÚPmB či dílčích úprav. Aktivaci územních rezerv převedením do zastavitelných ploch však nelze v úpravě Návrhu ÚPmB před opakovaným veřejným projednáním doporučit, ale až po první aktualizaci nového ÚPmB v rámci Zprávy o uplatňování ÚPmB, případně samostatnou změnou nového ÚPmB. V Návrhu ÚPmB by tak byly územní rezervy ponechány vyjma těch, kde je na základě výsledků projednání doporučeno jejich vypuštění.

Na základě výše uvedeného pořizovatel dává pokyn územní rezervu B-6 a B-7 z návrhu ÚPmB vypustit v souladu s podnětem určeného zastupitele.

Věcná podstata způsobů vypořádání předmětného podání zůstává nadále relevantní, přestože návrh nového územního plánu města Brna prošel přepracováním s ohledem na Pokyny ZMB z roku 2022 a byl uveden do jednotného standardu ÚPD dle stavebního zákona a jeho prováděcích předpisů. Výše uvedené texty je tedy nutno chápat také ve smyslu těchto úprav.

#### **Námítka č.14**

##### **Výrok:**

Námítce se nevyhovuje.

##### **Odůvodnění:**

Vymezení územního systému ekologické stability (ÚSES) je v Návrhu ÚPmB v souladu s odborným oborovým dokumentem – plánem ÚSES, který je nezbytným podkladem pro vymezení ÚSES v ÚPD. Dle plánu ÚSES jsou v předmětné lokalitě vymezeny interakční prvky, které nahrazují lokální biokoridor ve dně údolí Medláneckého potoka nad Medlánskými vymezený v platném ÚPmB. K hlavním důvodům nahrazení předmětného biokoridoru

*interakčními prvky patří jeho nízký biogeografický význam bez možnosti začlenění do ucelené hydrofilní větve místního ÚSES s vymezením funkčně odpovídajících biocenter.*

*Pro informaci uvádíme, že interakční prvek je obecně doplňkovou skladebnou částí lokálního ÚSES, která posiluje interakci ekologicky stabilnějších a méně stabilních ekosystémů, a tím ty méně stabilní pomáhá stabilizovat. Konkrétně zprostředkovává příznivé působení lokálních (místních) biocenter a biokoridorů na okolní, ekologicky méně stabilní krajinu. Skutečnost, že jde o doplňkové skladebné části místního ÚSES, znamená, že představují doplněk k vymezení biocenter a biokoridorů a není až tak podstatná jejich funkce pro ochranu přirozeného genofondu. Vymezování interakčních prvků není na rozdíl od biocenter a biokoridorů nikterak vázáno na biogeografické členění krajiny, a naopak daleko více vychází z aktuálního stavu krajiny. Návrh soustavy interakčních prvků má v zásadě doporučující charakter a nemá zákonnou podporu.*

*Ve vztahu k územnímu plánu jsou interakční prvky obecně "podměrečnou" kategorií, tj. takovou kategorií prvků, jejichž vymezení je pod rozlišovací možností územního plánu a povinnost jeho vymezení ani nevyplývá z právních předpisů. Nicméně o existenci interakčních prvků či o existenci jejich návrhu by měl mít zpracovatel územně plánovací dokumentace povědomí, aby svým řešením zbytečně funkční prvky nelikvidoval a u dosud neexistujících či nedostatečně funkčních neznemožnil provedení navržených opatření.*

*Na základě uvedeného je zřejmý důvod, pro který v dané lokalitě není v Návrhu ÚPmB vymezena a ani není vhodné vymezovat skladebnou část ÚSES – lokální biokoridor. Nicméně zpracovatel svým návrhem – vymezením příslušných ploch návrhové zeleně v předmětné lokalitě zajistil další existenci a funkčnost daných interakčních prvků.*

*V případě pozemku p.č. 1818 k.ú. Medlánky uvádíme, že by se jeho vymezením jako samostatné plochy krajinné zeleně vytvořila podměrečná plocha, která nemá zákonné ani koncepční opodstatnění, protože předmětné krajnotvorné prvky s ekologicko-stabilizační a také estetickou funkcí v podobě aleje jsou přirozenou součástí mimoprodukčních funkcí zemědělské plochy (viz Odůvodnění Návrhu ÚPmB). Pro informaci ještě uvádíme, že na základě požadavku a dohody s dotčeným orgánem Odborem životního prostředí Magistrátu města Brna, bude do závazné textové části doplněna regulace zajišťující větší a zřejmější ochranu výše uvedených krajnotvorných prvků. V souvislosti s plánovanou budoucí urbanizací území není vymezení ploch krajinné zeleně žádoucí; vymezení těchto ploch má význam ve volné krajině.*

*Věcná podstata způsobů vypořádání předmětného podání zůstává nadále relevantní, přestože návrh nového územního plánu města Brna prošel přepracováním s ohledem na Pokyny ZMB z roku 2022 a byl uveden do jednotného standardu ÚPD dle stavebního zákona a jeho prováděcích předpisů. Výše uvedené texty je tedy nutno chápat také ve smyslu těchto úprav.*

### **Námítka č.15**

#### **Výrok:**

*Námítce se nevyhovuje.*

#### **Odůvodnění:**

*Objekty a plochy pro plnění funkce veřejné vybavenosti a sportu mohou být připuštěny i v plochách pro bydlení B nebo smíšených obytných C.*

*Sběrná střediska odpadů nejsou vzhledem ke svému charakteru a rozloze v územním plánu vymezena. Umístění sběrných středisek odpadů statutárního města Brna je přípustné v plochách bydlení, smíšených obytných, komerční vybavenosti, nákupních a zábavních center a zvláštních areálů, výroby a skladování, lehké výroby, podmíněně přípustné v plochách technické infrastruktury, dopravní infrastruktury a na veřejném prostranství, pokud toto umístění nenaruší jejich funkci.*

*Námítce je vyhověno jiným způsobem.*

*Věcná podstata způsobů vypořádání předmětného podání zůstává nadále relevantní, přestože návrh nového územního plánu města Brna prošel přepracováním s ohledem na Pokyny ZMB*

*z roku 2022 a byl uveden do jednotného standardu ÚPD dle stavebního zákona a jeho prováděcích předpisů. Výše uvedené texty je tedy nutno chápat také ve smyslu těchto úprav.*

### **Námítka č.16**

#### **Výrok:**

*Námítce se vyhovuje.*

#### **Odůvodnění:**

*Skutečný způsob využití předmětného pozemku, tj. pobytová louka s ekologickou, komunikační a rekreační funkcí je realizovatelný a přípustný i v rámci plochy zemědělské, a to zejména z důvodu, že plní mimoprodukční funkce zemědělské plochy. Dané využití je také v souladu s § 18 odst. (5) stavebního zákona, jehož záměry Návrh ÚPmB z důvodu veřejného zájmu nevyklučuje.*

*Nicméně vzhledem k tomu, že je předmětný pozemek ve vlastnictví Statutárního města Brna, jeho grafická čitelnost je v měřítku zpracování nového ÚPmB, skutečné využití nejlépe reflektuje právě plocha krajinné zeleně a pozemek nebude tvořit nesmyslnou enklávu v daném území, protože plynule navazuje na okolní plochy krajinné zeleně, jeví se důvodné změnit pozemek na plochu krajinné zeleně "K".*

*Věcná podstata způsobů vypořádání předmětného podání zůstává nadále relevantní, přestože návrh nového územního plánu města Brna prošel přepracováním s ohledem na Pokyny ZMB z roku 2022 a byl uveden do jednotného standardu ÚPD dle stavebního zákona a jeho prováděcích předpisů. Výše uvedené texty je tedy nutno chápat také ve smyslu těchto úprav.*

### **Námítka č.17**

#### **Výrok:**

*Námítce se nevyhovuje.*

#### **Odůvodnění:**

*Předmětem námítky je požadavek na zachování stávajícího prostupu územím mezi ul. Turistickou a Vycházkovou a z toho důvodu pozemky parc.č. 1033/1 a 1033/12, k.ú. Medlánky definovat jako zeleň Z, tj. neměnit na plochu zahrádek I. Námítce nelze zcela vyhovět, neboť se jedná o pozemky v soukromém vlastnictví, kdy jeho vlastníci požadují jiné funkční využití, kterému nelze v současné době vyhovět. To však nevyklučuje i v plochách zahrádek zachovat stávajícího prostupu územím, pokud bude na tomto řešení s vlastníkem pozemků nalezena shoda. Pro informaci závěrem uvádíme fakt, že dle obecných podmínek závazné části „Návrhu ÚPmB (2020)“: „Záměry na změny v území musí zachovávat a posilovat prostupnost v území; ve stabilizovaných plochách musí být zachovány pěší trasy zajišťující průchodnost území a přístup k jednotlivým pozemkům. V plochách změn musí být navrhována řešení, která zajistí prostupnost v území, zejména návaznost na zastavěné území či zastavitelné plochy nebo pěší průchodnost do krajiny.“, a dále „Stavby a zařízení dopravní a technické infrastruktury lze umístit ve všech typech ploch s rozdílným způsobem využití. V případě ploch zástavby lze stavby a zařízení dopravní infrastruktury umístit, pokud záměr není zjevně nepřiměřený vůči návazným či dotčeným plochám. V případě volných ploch lze stavby a zařízení dopravní a technické infrastruktury umístit za podmínky minimalizace jejich plošného a prostorového střetu s příslušnou plochou a minimalizace negativního vlivu na funkčnost plochy vyplývající z hlavního využití, pokud není v podmínkách využití typů ploch stanoveno jinak.“, a také „Veřejná prostranství lze umístit ve všech typech ploch s rozdílným způsobem využití.“*

*Na základě uvedeného je zřejmé, že není nutná požadovaná změna funkčního využití pro zajištění prostupu, která by jako taková měla být zajištěna regulacemi území danými v textové části Návrhu ÚPmB (2020).*

*Věcná podstata způsobů vypořádání předmětného podání zůstává nadále relevantní, přestože návrh nového územního plánu města Brna prošel přepracováním s ohledem na Pokyny ZMB z roku 2022 a byl uveden do jednotného standardu ÚPD dle stavebního zákona a jeho prováděcích předpisů. Výše uvedené texty je tedy nutno chápat také ve smyslu těchto úprav.*

### **Námitka č.18**

#### **Výrok:**

Námitce se vyhovuje.

#### **Odůvodnění:**

Skutečný stav (stromová kaple sloužící jako místo spočinutí a rozjímání na procházkách, k venkovním bohoslužbám, k oddávání snoubenců v přírodě nebo třeba pro pořádání koncertů a určené pro širokou veřejnost), a předpokládaný způsob využití předmětného pozemku (vzpomínkový háj s možností pohřbívání ke kořenům) neodpovídá funkčnímu využití navrženému v Návrhu ÚPmB pro plochy zahrádek "I". Vzhledem k tomu, že se část výše uvedených aktivit v daném místě realizuje již nyní, nepředpokládá se konfliktní působení na okolní plochy. Dále uvádíme, že se jedná o pozemky ve vlastnictví města Brna a jde o záměr městské části podporovaný městem. Na základě uvedeného je vhodné vymezit předmětný pozemek p.č. 1353 v k.ú. Medlánky na plochu, která nejlépe reflektuje reálný i budoucí způsob využití a to na plochu veřejné vybavenosti „V/x/h (Ize považovat za plochu v krajíně bez nutnosti navázání této plochy na plochu veřejného prostranství).

Věcná podstata způsobů vypořádání předmětného podání zůstává nadále relevantní, přestože návrh nového územního plánu města Brna prošel přepracováním s ohledem na Pokyny ZMB z roku 2022 a byl uveden do jednotného standardu ÚPD dle stavebního zákona a jeho prováděcích předpisů. Výše uvedené texty je tedy nutno chápat také ve smyslu těchto úprav.

### **Námitka č.19**

#### **Výrok:**

Námitce se vyhovuje částečně.

#### **Odůvodnění:**

V dané věci uplatnila připomínku MČ Brno-Medlánky, pořizovatel požadavku vyhověl takto: Pozemek parc. č. 1000/11 k. ú. Medlánky je dle platného ÚPmB sice součástí plochy vodohospodářské, dle stavu v území je také spolu s pozemkem parc. č.1012/12 zahrnut do společného oplocení u RD Rysova 2b, s přístupem z ulice Rysova. Jejich vymezení jako součást stabilizované plochy B/r2 je žádoucí.

Oproti tomu pozemek parc. č. 994/1 a s ním i pozemky parc. č. .994/2, 994/3, 984/5, 1012/11 a 1012/20 k. ú. Medlánky jsou dle platného ÚPmB součástí plochy vodohospodářské, dle stavu v území jsou přístupné pouze cestou kolem rybníka a nesouvisejí s nemovitostí určenou pro bydlení. Není proto důvod je nyní v novém ÚP zahrnovat do stabilizované plochy bydlení, využití pozemků takovému funkčnímu využití neodpovídá. V tomto rozsahu se tímto námitce částečně vyhovuje.

Věcná podstata způsobů vypořádání předmětného podání zůstává nadále relevantní, přestože návrh nového územního plánu města Brna prošel přepracováním s ohledem na Pokyny ZMB z roku 2022 a byl uveden do jednotného standardu ÚPD dle stavebního zákona a jeho prováděcích předpisů. Výše uvedené texty je tedy nutno chápat také ve smyslu těchto úprav.

### **Námitka č.20**

#### **Výrok:**

Námitce se vyhovuje.

#### **Odůvodnění:**

V dané věci uplatnila připomínku MČ Brno-Medlánky, pořizovatel požadavku vyhověl takto: Na částech pozemků v majetku smB parc. č. 985/1 a 985/19 k. ú. Medlánky při ulici Rysova je v ÚP vymezena plocha ke stavebnímu využití pro bydlení, stejně tak je na části pozemků návrhová plocha městské zeleně. Pořizovatel preferuje ponechat možnost stavebního využití, tj. nevymezovat zde pouze plochu zeleně. Ta je vyjádřena na částech pozemků v rozsahu návrhové plochy Z. Byť je MČ preferované stavební využití pro domov pro seniory přípustné i v ploše bydlení, garancí takového cílového využití je právě plocha veřejné vybavenosti V. S



*ohledem na vlastnictví pozemků smB je také vhodné plochu pro veřejný účel jednoznačně v novém ÚP vymezit odpovídající funkcí, tj. plochou V.*

*Věcná podstata způsobů vypořádání předmětného podání zůstává nadále relevantní, přestože návrh nového územního plánu města Brna prošel přepracováním s ohledem na Pokyny ZMB z roku 2022 a byl uveden do jednotného standardu ÚPD dle stavebního zákona a jeho prováděcích předpisů. Výše uvedené texty je tedy nutno chápat také ve smyslu těchto úprav.*

### **Námitka č.21**

#### **Výrok:**

*Námitce se vyhovuje.*

#### **Odůvodnění:**

*V dané věci uplatnila připomínku MČ Brno-Medlánky, pořizovatel požadavku vyhověl takto: Požadované vymezení samostatné plochy V na částech pozemků parc. č. 985/1, 985/2 a 985/21 v jižním konci ulice Rysova, při kruhovém objezdu není s ohledem na metodiku zpracování nového ÚP vhodné: jednalo by se o podměrečnou plochu, kterou je problematické v novém ÚP samostatně vymezit za současného zachování čitelnosti hlavního výkresu - rozsah plochy a zápis kódu stavební plochy. Záměr nového objektu radnice MČ lze realizovat i v rámci plochy bydlení. Přesto pořizovatel s přihlédnutím k místním zájmům městské části dává pokyn zpracovatelům, aby požadavek MČ na plochu V prověřil.*

*Zpracovatel se na základě pokynu pořizovatele problematikou vymezení samostatné funkční plochy zabýval a –z pozice odborného garanta správnosti řešení– v upraveném návrhu ÚP nakonec vymezil rozsah plochy V/v2 tak, aby byla plocha vymezena přehledným způsobem. Ve výsledku je námitce vyhověno.*

*Věcná podstata způsobů vypořádání předmětného podání zůstává nadále relevantní, přestože návrh nového územního plánu města Brna prošel přepracováním s ohledem na Pokyny ZMB z roku 2022 a byl uveden do jednotného standardu ÚPD dle stavebního zákona a jeho prováděcích předpisů. Výše uvedené texty je tedy nutno chápat také ve smyslu těchto úprav.*

### **Námitka č.22**

#### **Výrok:**

*Námitce se nevyhovuje.*

#### **Odůvodnění:**

*V dané věci uplatnila připomínku MČ Brno-Medlánky, pořizovatel odůvodnil takto:*

*Území mezi bytovými domy jabloňová 22-28 a ulicí Kuřimskou, které je využíváno jako volné prostranství - zeleň má výměru pod limit 0,2 ha pro samostatné funkční vymezení; plocha zeleně v platném ÚPmB dnes zahrnuje větší území, i to, které je již stavebně využito. Po zpřesnění využití dle skutečného stavu není samostatné vymezení plochy městské zeleně Z v návrhu nového ÚP účelné, území bude nadále užíváno jako volné prostranství v rámci stabilizované plochy bydlení.*

*Věcná podstata způsobů vypořádání předmětného podání zůstává nadále relevantní, přestože návrh nového územního plánu města Brna prošel přepracováním s ohledem na Pokyny ZMB z roku 2022 a byl uveden do jednotného standardu ÚPD dle stavebního zákona a jeho prováděcích předpisů. Výše uvedené texty je tedy nutno chápat také ve smyslu těchto úprav.*

### **Námitka č.23**

#### **Výrok:**

*Námitce se vyhovuje částečně.*

#### **Odůvodnění:**

*V dané věci uplatnila připomínku MČ Brno-Medlánky, pořizovatel požadavek zohlednil takto: Oproti platnému ÚPmB a řešení obsaženému v Konceptu ÚP není v Návrhu ÚP zástavba RD v ulici Za Parkem a Hujíčková zahrnuta do návrhové plochy, ale je již stabilizována. Proto je*

žadoucí stabilizovanou plochu bydlení vymezit dle skutečného stavu v území a městské pozemky 855, 856 a jižní část pozemku 711/1 (s cestou ve stopě ulice Hujíčkova) vše k. ú. Medlánky vymezit jako stabilizovanou plochu zeleně - sloučit s plochou zeleně zámeckého parku. Návrh ÚP totiž vymezení jižní stopy ulice Hujíčkova jako plochy veřejného prostranství dle Konceptu ÚP nepřebírá.

Je žádoucí zachovat na městském pozemku parc. č. 710/1 k. ú. Medlánky návrhovou plochu městské zeleně, lze připustit oproti projednanému Konceptu ÚP (i platnému ÚPmB) redukcí jejího rozsahu do podoby dle návrhu nového ÚP. Plocha zeleně je v daném místě podstatná pro kvalitní propojení od stávajícího zámeckého parku k budoucí tramvajové smyčce do dalšího území v lokalitě Me-1. Návrhová plocha Z byla pro tento účel v Návrhu ÚP (projednávaném v červnu 2020) vymezena v dostatečném rozsahu, proto pořizovatel neshledal žádoucí požadavku MČ na její rozšíření vyhovět.

Na základě doporučení samosprávy města k vypořádání námitek a připomínek doručených k projednanému Návrhu nového ÚP (v červnu 2020) bude na pozemku parc. č. 710/1 k. ú. Medlánky v majetku města doplněna plocha veřejné vybavenosti (V) ve vazbě na ZŠ Hudcova. Tento požadavek na plochu V nakonec vyplynul z interních jednání s MČ, která tímto chce zajistit na městském pozemku plochu pro sportovního zařízení k ZŠ Hudcova. Takto je formulován i konkrétní požadavek na řešení uvedený u stanovené ÚS-08 v kap. 12 textové části ÚP a v kartě lokality Me-1. MČ je nakonec vyhověno v rozsahu tohoto požadavku.

V rozvojové lokalitě Me-1 lze další propojení pásem městské zeleně od navrhované tramvajové smyčky realizovat v rámci vymezených stavebních ploch, Návrh nového ÚP jednotlivé pásy liniové zeleně nevymezuje. Taktéž stezka pro pěší a cyklisty je nad podrobnost řešení v novém ÚP. Jejich realizace spolu s pásem zeleně je podél budoucí trati Me/31 na základě obecných regulativů možná ve všech stavebních plochách, tudíž i v ploše dopravy D, či sousední ploše smíšené obytné C. V této části není požadavku MČ vyhověno.

Námítce se částečně vyhovuje v rozsahu vyhovění shodným požadavkům MČ.

Věcná podstata způsobů vypořádání předmětného podání zůstává nadále relevantní, přestože návrh nového územního plánu města Brna prošel přepracováním s ohledem na Pokyny ZMB z roku 2022 a byl uveden do jednotného standardu ÚPD dle stavebního zákona a jeho prováděcích předpisů. Výše uvedené texty je tedy nutno chápat také ve smyslu těchto úprav. Vyhodnocení doplňujeme o informaci, že v daném území došlo na základě konkrétního požadavku určeného zastupitele, který u pořizovatele uplatnil dopisem ze dne 10.3.2023, k úpravě ÚP dle výsledků ÚS Technopark. (Jde o Územní studii Technologický park, jejímž zpracovatelem je tým KAM Brno, p.o.). Změna spočívá v úpravě rozsahu vymezených funkčních ploch v rozvojové lokalitě Me-1. Dále došlo ke změně na základě konkrétního požadavku určeného zastupitele na "posouzení potřebnosti předepsaných územních studií a žádosti o vypuštění mimo jiné i ÚS-08" uplatněného dopisem z 18. září 2023. Změna spočívá ve vypuštění povinnosti pořídit ÚS-08 jako podmínku pro rozhodování o změnách v území v lokalitě Me-1. Na základě této úpravy návrhu ÚP 2024 již nelze prostřednictvím územní studie konkretizovat požadavky na využití rozvojové lokality. Požadavku na zachování plochy zeleně v Me-1 dle platného ÚPmB nelze vyhovět, částečné vyhovění na plochu zeleně zůstává na pozemků pro rozšíření zámeckého parku.

## **Námítka č.24**

### **Výrok:**

Námítce se vyhovuje částečně.

### **Odůvodnění:**

V dané věci uplatnila připomínku MČ Brno-Medlánky, pořizovatel požadavek zohlednil takto: V rozvojové lokalitě Me-1 lze další požadované využití pro veřejnou vybavenost (školství, centrum volného času), komerční vybavenost (sport), hřiště realizovat v rámci vymezených smíšených obytných ploch C. Pořizovatel neshledává účelné vymezením funkční plochy V či S předjímat jejich konkrétní lokalizaci. Pro území lokality Me-1 je předepsáno zpracování ÚS-08, ta prověří potřebu občanského vybavení a navrhne na území využití funkčních ploch C ve

větší podrobnosti. Viz požadavky na řešení v ÚS uvedené v textové části v kap. 12 a v příslušné kartě lokality Me-1.

S odkazem na text vyhodnocení u připomínky č.23 je požadavek MČ na plochu pro sportovní zařízení pro ZŠ Hudcova řešen vymezením plochy V na městském pozemku parc. č. 710/1 k. ú. Medlánky

Samospráva města na Poradě vedení dne 10.12.2020 odsouhlasila podnět na úpravu rozsahu funkčních ploch bydlení v předmětné lokalitě ve prospěch smíšeného využití s volnou strukturou zástavby a v plochách pro smíšené využití úpravu výškových hladin zástavby dle Případové studie lokality Technologický park (KAM, 2020) pro účely úpravy Návrhu nového ÚPmB.

Na základě rozhodnutí Rady města Brna (RMB), které přijala na schůzi RMB č.R8/127 zahájené dne 20.1.2021 s pokračováním dne 25.1.2021, uplatnil určený zastupitel, radní pro územní plánování RNDr. Filip Chvátal, PhD. u pořizovatele připravovaného Územního plánu města Brna – Odboru územního plánování a rozvoje MMB, ve smyslu § 53 odst. (1) zákona č. 183/2006 sb., o územním plánování a stavebním řádu, ve znění pozdějších předpisů, podnět, aby vyhodnocení výsledků projednání dokončil v souladu s doporučením RMB. RMB doporučila řešení u problematických oblastí rozvoje města stěžejního charakteru.

Doporučení se týkalo i rozvojové lokality Me-1 Technologický park. Proto pořizovatel dal pokyny na úpravu návrhu ÚP v lokalitě Me-1 pro 1. opakované veřejné projednání (v červnu 2021), vše v souladu s podnětem určeného zastupitele.

K další úpravě návrhu ÚP oproti výše uvedenému došlo v lokalitě Me-1 po 1. opakovaném veřejném projednání.

Na základě připomínek MČ doručených při 1. opakovaném veřejném projednání se určený zastupitel navrženým řešením v severní části lokality Me-1 znovu zabýval a uplatnil v procesu vyhodnocování výsledků projednání dopisem č.j. MMB/0477610/2021 ze dne 13.9.2021 k lokalitě Me-1 na základě doporučení RMB R8/168 ze dne 1.9. 2021 podnět na zohlednění místních zájmů MČ Brno - Medlánky, a to na navrácení původní plochy W/v3 a rozšíření plochy B/r2 na úkor plochy C/v3. Městské části jsou dle Statutu města Brna oprávněny uplatňovat právo na místní samosprávu ve specifickém režimu prostřednictvím vyjádření k projednávaným územně plánovacím dokumentacím.

Na základě výsledků projednání byly místní zájmy městské části MČ Brno-Medlánky alespoň částečně zohledněny a Návrh pro 2. opakované veřejné projednání byl upraven.

Námitce je vyhověno částečně vymezením plochy veřejné občanské vybavenosti a promítnutím požadavků na konkretizaci využití lokality Me-1 pro další občanskou vybavenost do požadavků k řešení do vymezené ÚS-08.

Věcná podstata způsobů vypořádání předmětného podání zůstává nadále relevantní, přestože návrh nového územního plánu města Brna prošel přepracováním s ohledem na Pokyny ZMB z roku 2022 a byl uveden do jednotného standardu ÚPD dle stavebního zákona a jeho prováděcích předpisů. Výše uvedené texty je tedy nutno chápat také ve smyslu těchto úprav. Vyhodnocení doplňujeme o informaci, že v daném území došlo na základě konkrétního požadavku určeného zastupitele, který u pořizovatele uplatnil dopisem ze dne 10.3.2023, k úpravě ÚP dle výsledků ÚS Technopark. (Jde o Územní studii Technologický park, jejímž zpracovatelem je tým KAM Brno, p.o.). Změna spočívá v úpravě rozsahu vymezených funkčních ploch v rozvojové lokalitě Me-1. Dále došlo ke změně na základě konkrétního požadavku určeného zastupitele na "posouzení potřebnosti předepsaných územních studií a žádosti o vypuštění mimo jiné i ÚS-08" uplatněného dopisem z 18. září 2023. Změna spočívá ve vypuštění povinnosti pořídit ÚS-08 jako podmínku pro rozhodování o změnách v území v lokalitě Me-1. Na základě této úpravy návrhu ÚP 2024 již nelze prostřednictvím územní studie konkretizovat požadavky na využití rozvojové lokality (požadováno zpřesnění pro zeleň, občanská vybavenost, sport).

Vyhověno zůstává částečně vymezením plochy veřejné občanské vybavenosti.

## **Námítka č.25**

### **Výrok:**

Námítce se vyhovuje.

### **Odůvodnění:**

V rámci podání je požadováno vymezení propojení mezi územím Technologického parku a průmyslovou zónou v Kuřimi.

Pro dokladování transparentnosti procesu vyhodnocení podání je uvedeno také mezitímní vyhodnocení z r. 2020:

Požadavku bylo v roce 2020 vyhověno částečně, protože: „Úkolem územního plánu je vytvářet územní podmínky pro možnost umístění záměrů, nikoliv zajistit „bezproblémovou“ realizaci všech záměrů a znát podrobné technické provedení jednotlivých úseků. Obecně územní plán stanovuje základní koncepci rozvoje území obce, ochrany jeho hodnot, jeho plošného a prostorového uspořádání, uspořádání krajiny a koncepci veřejné infrastruktury a stanovuje podmínky pro využití území. Nový Územní plán města Brna (ÚPmB) pracuje s méně podrobným měřítkem hlavního výkresu 1:10 000, než tomu je u současného (1:5000).

V rámci stanovení podmínek využití ploch v kap. 6.2. a kap. 6.3.3.10 závazné textové části je umožněno umístění cyklistické infrastruktury ve všech plochách s rozdílným způsobem využití.

Z hlediska požadavku na zakreslení dalších propojení uvádíme, že v rámci cyklistické dopravy byl zvolen obecnější přístup.

Ve výkresu 2.2. Souhrnný výkres dopravy jsou vyznačeny „vybrané samostatné cyklotrasy“, kterými jsou zpřesněny záměry ze Zásad územního rozvoje Jihomoravského kraje. Ve výkresu odůvodnění O.6 Cyklistická doprava – schéma jsou k výše uvedenému jevu navíc vyznačeny „vybrané pouliční cyklotrasy“, které naznačují možná vybraná propojení území města, která však již nejsou závazná a je možné je operativně upravovat nebo dále doplňovat.

Obecně ve výkresu odůvodnění O.6 nejsou trasy vymezeny závazně a umístění jakýchkoliv cyklistických tras nebo stezek je možná v souvislosti s obecnými podmínkami uvedenými v kapitolách 6.1 až 6.5 Výroku ve všech plochách.“

Konečné vyhodnocení podání se vztahuje k výslednému řešení Návrhu nového ÚPmB:

Návrh Územního plánu města Brna pro opakované veřejné projednání (06/2021) byl upraven a požadované propojení cyklostezkou Technologický park - Kuřim bylo doplněno o tuto trasu do výkresu 2.2. a Odůvodnění.

Tímto je požadavek zohledněn.

Věcná podstata způsobů vypořádání předmětného podání zůstává nadále relevantní, přestože návrh nového územního plánu města Brna prošel přepracováním s ohledem na Pokyny ZMB z roku 2022 a byl uveden do jednotného standardu ÚPD dle stavebního zákona a jeho prováděcích předpisů. Výše uvedené texty je tedy nutno chápat také ve smyslu těchto úprav.

## **Námítka č.26**

### **Výrok:**

Námítce se vyhovuje.

### **Odůvodnění:**

V dané věci uplatnila připomínku MČ Brno-Medlánky, pořizovatel požadavku vyhověl takto:

Stávající zástavba RD ve východním konci ulice Turistická byla zahrnuta do stabilizované plochy městské zeleně Z - zámecký park- již v Konceptu nového ÚP. Existence stávající zástavby zahrnuté do jiné funkční plochy nestavební je ošetřena obecným regulativem a neznamená její vymístění a dotvoření celého území jako park.

Zástavba RD dotváří charakter území u křižovatky ulic Turistická a Hudcova a zasahuje území o rozloze cca 0,24 ha. Proto je možné pro zástavbu vymežit samostatnou stavební funkční plochu v souladu s požadavkem § 3 odst 1 vyhl. 501/2006 Sb., v platném znění.

Obdobně lze postupovat v případě zástavby komerčními objekty a v ulici Hudcova 2,2a, které zahrnují území o rozloze cca 0,31 ha.

Zpracovatel se na základě pokynu pořizovatele problematikou vymezení odpovídající stavební plochy pro zástavbu RD na ul. Turistická a zástavbu vybavenosti na ul. Hudcova znovu zabýval



*a –z pozice odborného garanta správnosti řešení– vymezil jednu stabilizovanou plochu smíšenou obytnou.  
Ve výsledku je námitce vyhověno.*

*Věcná podstata způsobů vypořádání předmětného podání zůstává nadále relevantní, přestože návrh nového územního plánu města Brna prošel přepracováním s ohledem na Pokyny ZMB z roku 2022 a byl uveden do jednotného standardu ÚPD dle stavebního zákona a jeho prováděcích předpisů. Výše uvedené texty je tedy nutno chápat také ve smyslu těchto úprav.*

0298

Adresát: Magistrát města Brna, Odbor územního plánování a rozvoje, Kounicova 67, 601 676 Brno

Podatel:

Jméno a příjmení ..... datum narození .....

Trvale bytem: .....

Statutární město Brno

Doručeno: 29.06.2020

MMB/0296142/2020

listy: 1 přílohy:

druh: li/sv:

Jsem ~~nejsm~~\* vlastníkem nemovitosti v ploše dotčené navrhovanou změnou (uvést parcelní číslo popisné stavby nebo identifikaci bytové či nebytové jednotky)

..... v katastrálním území: **BRNO - MEDLÁNKA**



mmb1es7739a161

(\* nehodící se škrtněte)

**NÁMITKA – PŘIPOMÍNKA\*** proti Návrhu Územního plánu města Brna, jeho grafické i textové části

Vznáším námítky – připomínky označené níže křížkem:


- |             |   |             |
|-------------|---|-------------|
| 1           | <input checked="" type="checkbox"/> Požadujeme zásadně redukovat navrhovaný rozsah záboru zemědělského půdního fondu a navrhované navýšení zastavěnosti v k. ú. Medlánky.   | 1           |
| 2<br>-<br>6 | <input checked="" type="checkbox"/> Požadujeme vypuštění plánovaných komunikací: <ul style="list-style-type: none"> <li><input checked="" type="checkbox"/> mezi Komínem (resp. Bystrcí) a Medlámkami se zaústěním do ulice Turistické (navržené jako veřejné prostranství se zábořem ploch polí a zahrádek v lokalitě u křížku pro budoucí silnici),</li> <li><input checked="" type="checkbox"/> mezi Medlámkami a Ivanovicemi od ulice V Újezdech pod kasárnami v Řečkovících (R/1),</li> <li><input checked="" type="checkbox"/> mezi Technologickým parkem (ul. Purkyňovou) a ulicí Hudcovou, ústící naproti ZŠ (Me/1).</li> </ul> <input checked="" type="checkbox"/> Požadujeme vypuštění plánovaných územních rezerv pro komunikace: <ul style="list-style-type: none"> <li><input checked="" type="checkbox"/> mezi ulicí Turistickou (od křížku) a ulicí Purkyňovou mezi Medláneckými kopci,</li> <li><input checked="" type="checkbox"/> mezi ulicí Turistickou a ulicí V Újezdech.</li> </ul> | 2<br>-<br>6 |
| 7           | <input checked="" type="checkbox"/> Nesouhlasíme s novým dopravním propojením mezi ulicemi V Újezdech a K Babě v rozvojové ploše Me-3.  | 7           |
| 8           | <input checked="" type="checkbox"/> Požadujeme změnit plánovanou výstavbu na polích mezi Medlámkami, Řečkovícemi a Ivanovicemi výhradně na méně intenzivní nízkopodlažní výstavbu do úrovně podlažnosti 2, ideálně výstavbu rodinných domů a jejich funkční komunikační napojení do území té městské části, kde je tato výstavba plánována. Požadujeme zásadní snížení intenzity využití území celých rozvojových ploch R-3 a Me-4 (méně obyvatel, méně pracovníků) a to také výrazným rozšířením ploch zeleně Z, kterých by mělo být násobně více, než je v lokalitě plánováno.  | 8           |
| 9           | <input checked="" type="checkbox"/> Požadujeme v rozvojové ploše Me-4 pod ulicí V Újezdech plochu V/a2 ponechat v navrhovaném umístění podél stávající komunikace, avšak její celkový rozsah zmenšit na rozsah dle stávajícího ÚP tak, aby tato plocha začínala až za křižovatkou s ulicí Nadační; ve zbývající ploše vymezit plochu zeleně Z.  | 9           |
| 10          | <input checked="" type="checkbox"/> Požadujeme novou výstavbu v rozvojové ploše Me-4 podmínit prověřením v rámci územní studie s ohledem na přilehlou rekreačně sportovní oblast a zachování plnohodnotného prostupu do této oblasti.   | 10          |
| 11          | <input checked="" type="checkbox"/> Požadujeme zásadní snížení intenzity využití území Geofyziky a Medlánecké cihelny v rozvojové ploše R-8 (méně obyvatel, méně pracovníků), aby byl rozvoj těchto lokalit únosný pro stávající infrastrukturu Medlánek.   | 11          |
| 12          | <input checked="" type="checkbox"/> Požadujeme mezi veřejně prospěšné stavby zahrnout také komunikační propojení mezi ulicemi Renčova a Terezy Novákové pro odlehčení dopravy z Duhových Polí.  | 12          |
| 13          | <input checked="" type="checkbox"/> Požadujeme vypuštění územní rezervy pro bydlení v zahradách a polích v lokalitě B-6 při ulici Turistické a Vycházkové a vypuštění územní rezervy pro bydlení pod ulicí V Újezdech B-7.  | 13          |
| 14          | <input checked="" type="checkbox"/> Požadujeme zachovat stávající stabilizovanou plochu vysazeného a vzrostlého biokoridoru kolem Medláneckého potoka jako plochu Územního systému ekologické stability (ÚSES) – biokoridor - a dle reálného stavu masivních výsadeb kolem polní cesty na pozemku p. č. 1818 v k. ú. Medlánky vymezit plochu krajinné zeleně K.   | 14          |
| 15          | <input checked="" type="checkbox"/> Požadujeme v rámci katastru Medlánek vyčlenit funkční plochy na městských pozemcích pro domov pro seniory, sběrné středisko separovaného odpadu, školství a sport.  | 15          |
| 16          | <input checked="" type="checkbox"/> Požadujeme změnit pobytovou louku kolem tzv. Žebětínské cesty v prodloužení ulice Žebětínek (p. č. 1811 v k. ú. Medlánky) ze zemědělské plochy A na plochu krajinné zeleně K.   | 16          |
| 17          | <input checked="" type="checkbox"/> Požadujeme zachovat stávající prostup územím mezi ulicemi Turistickou a Vycházkovou a pozemky p. č. 1033/1 a 1033/12 v k. ú. Medlánky definovat dle reálného stavu jako zeleň Z, tzn. neměnit na zahrady I.   | 17          |

1 8	<input checked="" type="checkbox"/> Požadujeme plochu vedle stromové kaple na pozemku p. č. 1353 v k. ú. Medláanky vymezit pro vzpomínkový háj s možností pohřbívání ke kořenům jako plochu V/v/h.	1 8
1 9	<input checked="" type="checkbox"/> Požadujeme změnit pozemky dostupné jen cestou kolem medláneckého rybníka (p. č. 994/1, 1000/11 a další související pozemky v k. ú. Medláanky, které byly dříve plochami H) z ploch bydlení B na plochy zeleně Z nebo K nebo plochy vodní a vodohospodářské H, jak je tomu dosud.	1 9
2 0	<input checked="" type="checkbox"/> Požadujeme plochu části městských pozemků při ul. Rysova p. č. 985/1 a 985/19 v k. ú. Medláanky, kde se nachází zahrada MŠ a veřejná zeleň, ponechat jako plochy zeleně Z; v případě trvání požadavku na doplnění zástavby změnit na plochu veřejné vybavenosti V pro možnost vybudování domova pro seniory.	2 0
2 1	<input checked="" type="checkbox"/> Požadujeme změnit pozemky plánované historicky jako rezerva pro novou radnici u kruhového objezdu (p. č. 985/21 a přílehlá část pozemků p. č. 985/1 a 985/2 v k. ú. Medláanky) z plochy bydlení B/r2 na plochu veřejné vybavenosti V/r2).	2 1
2 2	<input checked="" type="checkbox"/> Požadujeme plochu mezi městským bytovým domem Jabloňová 22-28 a ulicí Kuřimskou ponechat plochy dle stávajícího ÚP jako zeleň Z, tzn. neměnit na bydlení B.	2 2
2 3	<input checked="" type="checkbox"/> V lokalitě Technoparku v rozvojové ploše Me-1 požadujeme zredukovat navrhované plochy bydlení za parkem ve prospěch ploch zeleně, a to alespoň v rozsahu, jak s nimi počítal stávající územní plán, požadujeme v souladu se stávajícím ÚP zachovat pruh zeleně pro rozšíření Zámeckého parku směrem k budoucí zastávce tramvaje a dále jej prodloužit podél budoucí tramvajové trati Me/31 celou lokalitou Technoparku a v jejím sousedství vést plochu pro vybudování stezky pro pěší a cyklisty pro zajištění prostupnosti území z Medlánek do Králova Pole.	2 3
2 4	<input checked="" type="checkbox"/> V lokalitě Technoparku v rozvojové ploše Me-1 dále požadujeme navýšení ploch zeleně alespoň na úroveň stávajícího ÚP, dále požadujeme v části této lokality blíže k Medláankám pamatovat i na veřejnou vybavenost v podobě školství, hřišť a sportovišť, aby noví obyvatelé i zaměstnanci nezhoršili již tak nedostatečnou kapacitu stávající veřejné vybavenosti v Medláankách (MŠ, ZŠ, centrum volného času, dětská hřiště, sportoviště). Požadujeme v dostupné vzdálenosti od ZŠ plochu pro sport S pro vybudování tělocvičny či malé sportovní haly, kterou by mohly využívat na tělocvik i děti základní školy, jejíž tělocvična je za hranou kapacity a brání případnému navýšení počtu žáků.	2 4
2 5	<input checked="" type="checkbox"/> Požadujeme zahrnout cyklostezku spojující Technopark a Průmyslovou zónu v Kuřimi kolem kasáren v Řečkovicích, Ivanovice a Českou.	2 5
2 6	<input checked="" type="checkbox"/> Požadujeme respektovat reálný stav využití území a v lokalitě Zámeckého parku vymezit plochy zastavěné rodinnými domy jako plochy bydlení B/r1 a plochu pod zámekem jako plochu smíšenou obytnou C a v lokalitě Medláneckého kopce a jeho úpatí vymezit plochy zahrad I.	2 6

Dále doplňuji:

Co se týká odůvodnění mé připomínky/námítky, plně odkazuji na stanovisko MČ Brno-Medláanky k Návrhu Územního plánu města Brna.

V Brně dne 29.6.2020

Podpis .. 



## **MMB/0296142/2020**

### **Námítka č.1**

#### **Výrok:**

Námítce se vyhovuje částečně.

#### **Odůvodnění:**

Předmětné území Medlánek má být dle dohody o vypořádání stanoviska Ministerstva životního prostředí (MŽP ČR) ke Konceptu ÚPmB ze dne 22.6.2017 z hlediska záboru ZPF řešeno dle varianty II. Konceptu ÚPmB s požadavkem na převedení rozvojové lokality Me-7 v rozsahu var. I Konceptu ÚPmB do územní rezervy pro bydlení (v Návrhu ÚPmB územní rezerva B-6) a dle podnětu samosprávy rozvojovou lokalitu Me-8 východně od komunikačního propojení řešit v rozsahu dle var. III (v Návrhu ÚPmB rozvojová lokalita Me-4) a západně od komunikačního propojení zařadit do územní rezervy pro bydlení v rozsahu dle var. II. (v Návrhu ÚPmB část územní rezervy B-7). V bezprostředním okolí měla být navazující rozvojová lokalita v MČ Brno-Řečkovice a Mokrá hora R-3 řešena obdobným způsobem - východně od komunikačního propojení rozvoj území dle var. III Konceptu ÚPmB (v Návrhu ÚPmB rozvojová lokalita R-3), západně od komunikace územní rezerva pro bydlení v rozsahu dle var. II. (v Návrhu ÚPmB část územní rezervy B-7). Tato dohodnutá řešení jsou součástí Pokynů pro vypracování Návrhu ÚPmB, které schválilo Zastupitelstvo města Brna usnesením č. ZM7/3871 na zasedání konaném dne 19. 6. 2018 (dále jen "Pokyny"). Návrhem ÚPmB jsou tak v daném území zcela naplněny Pokyny pro vypracování Návrhu ÚPmB a dotčený orgán MŽP ČR v této fázi pořizované dokumentace plně souhlasí s předloženým řešením Návrhu ÚPmB z hlediska záboru ZPF v k.ú. Medlánský, a proto není důvodné předmětné řešení měnit.

Uvádíme také, že územní rozvoj v ose Medlánský – Řečkovice – Ivanovice vyplývá ze Zadání, které je tímto způsobem konzistentně naplňováno. Tento rozvoj souvisí s trasováním D43 a předmětné územní rezervy bude možné aktivovat (převést do návrhu) pouze v případě, že bude na úrovni ZÚR JMK rozhodnuto o výsledné variantě řešení D43 na území města. Při návrhu řešení pak musí být zohledněny a zapracovány i případné další dopady a souvislosti, které nyní nelze dopředu předjímat.

Ovšem je nutné uvést, že v k.ú. Medlánský téměř nedochází v Návrhu ÚPmB k vymezení nových zastavitelných (návrhových) ploch oproti platnému ÚPmB, vyjma zastavitelných ploch na východní straně prodloužené ulice V Újezdech.

Nicméně na základě rozhodnutí Rady města Brna (RMB), které přijala na schůzi RMB č. R8/127 zahájené dne 20.1.2021 s pokračováním dne 25.1.2021, uplatnil určený zastupitel, radní pro územní plánování RNDr. Filip Chvátal, PhD. u pořizovatele připravovaného Územního plánu města Brna – Odboru územního plánování a rozvoje MMB, ve smyslu § 53 odst. (1) zákona č. 183/2006 sb., o územním plánování a stavebním řádu, ve znění pozdějších předpisů, podnět, aby vyhodnocení výsledků projednání dokončil v souladu s doporučením RMB. RMB doporučila řešení u problematických oblastí rozvoje města stěžejního charakteru.

U předmětné územní rezervy B-6 a B-7 následujícím způsobem:

„Vzhledem k tomu, že došlo na úrovni ZÚR JMK k rozhodnutí o umístění koridoru komunikace R-43 na území města Brna, je možné učinit rozhodnutí a aktivovat územní rezervy, tj. územní rezervy převést zpět do zastavitelných ploch dle projednané a vybrané varianty Konceptu ÚPmB či dílčích úprav. Aktivaci územních rezerv převedením do zastavitelných ploch však nelze v úpravě Návrhu ÚPmB před opakovaným veřejným projednáním doporučit, ale až po první aktualizaci nového ÚPmB v rámci Zprávy o uplatňování ÚPmB, případně samostatnou změnou nového ÚPmB. V Návrhu ÚPmB by tak byly územní rezervy ponechány vyjma těch, kde je na základě výsledků projednání doporučeno jejich vypuštění (např. právě předmětná B-6 a B-7).“

Na základě výše uvedeného pořizovatel dává pokyn územní rezervu B-6 a B-7 z návrhu ÚPmB vypustit v souladu s podnětem určeného zastupitele.



Věcná podstata způsobů vypořádání předmětného podání zůstává nadále relevantní, přestože návrh nového územního plánu města Brna prošel přepracováním s ohledem na Pokyny ZMB z roku 2022 a byl uveden do jednotného standardu ÚPD dle stavebního zákona a jeho prováděcích předpisů. Výše uvedené texty je tedy nutno chápat také ve smyslu těchto úprav.

## **Námítka č.2**

### **Výrok:**

Námítce se vyhovuje částečně.

### **Odůvodnění:**

Tangenciální propojení městských částí Brno-Komín a Brno - Bystrc s MČ Brno-Medlánky je dlouhodobě sledované už v platném ÚPmB, pro které je zde vymezena plocha komunikací a prostranství místního významu s navazující plochou krajinné zeleně pro možnost umístění stromořadí či jiného krajinného prvku v rekreačně využívaném území. V Návrhu nového ÚPmB se rovněž v kontinuitě se stávajícím ÚPmB vymezuje plocha veřejného prostranství, která kopíruje stávající zpevněnou cestu vedoucí přes předmětné území (agreguje částečně i návrhovou plochu krajinné zeleně KV ze stávajícího ÚPmB, což je dáno měřítkem nového ÚPmB) a která vytváří podmínky pro žádoucí prostupnost územím. Z hlediska koncepce uspořádání dopravy slouží tato plocha pro vedení samostatné cyklotrasy. Zajišťuje dopravní obsluhu pro rozvojovou část brněnské ZOO ze strany Brna-Bystrce a stabilizovaného areálu Pily ČR, dále pak stabilizovaného areálu Policie ČR a medláneckého letiště ze strany Brna-Medlánek. Převážná část území je však určena pro nestavební využití, které negeneruje dopravní zatížení. Koridor již v současné době plní funkci obsluhy navazujících pozemků a jeho vymezení je nezbytné. Jeho šířka neznamená „výstavbu“ komunikace v celé šíři, ale umožňuje „kultivaci“ nevyhovujícího stavu a doplnění např. oboustranného stromořadí a zvýšení kvality prostupnosti pro pěší a cyklisty. To, jakým způsobem bude upraven provoz na tomto propojení nebo případně rozdělení na provozně nezávislé úseky není předmětem řešení územního plánu, ale úpravy organizace dopravy, která stanoví podmínky provozu, případně zamezí průjezdu nebo omezí některé nežádoucí pohyby.

Na základě rozhodnutí Rady města Brna (RMB) konané na schůzi RMB č.R8/127 zahájené dne 20.1.2021 s pokračováním dne 25.1.2021, uplatnil určený zastupitel, radní pro územní plánování RNDr. Filip Chvátal, PhD. u pořizovatele připravovaného Územního plánu města Brna – Odboru územního plánování a rozvoje MMB, ve smyslu § 53 odst. (1) zákona č. 183/2006 sb., o územním plánování a stavebním řádu, ve znění pozdějších předpisů, podnět, aby vyhodnocení výsledků projednání dokončil v souladu s doporučením RMB. Co se týče problematické oblasti rozvoje města RMB doporučila komunikační propojení Komín - Medlánky řešit jako návrhovou plochu veřejného prostranství O s tím, že část tohoto koridoru v prostoru od odbočky k rozvojové ploše ZOO k areálu Policie ČR bude stabilizován v rozsahu platného ÚPmB (bez integrace plochy zeleně).

Věcná podstata způsobů vypořádání předmětného podání zůstává nadále relevantní, přestože návrh nového územního plánu města Brna prošel přepracováním s ohledem na Pokyny ZMB z roku 2022 a byl uveden do jednotného standardu ÚPD dle stavebního zákona a jeho prováděcích předpisů. Výše uvedené texty je tedy nutno chápat také ve smyslu těchto úprav.

Pro úplnost doplňujeme, že na základě Pokynu č. 6) "Důkladné opakované posouzení připomínek městských částí z veřejného projednání" Zastupitelstva města Brna ze dne 21.06.2022, došlo v území kolem areálu bývalého JZD k úpravě návrhu spočívající v zapracování řešení dle ÚS Komín, Palcary - jih (Ing.arch. Jenčková, 08/2022). V území jsou nově vymezeny plochy smíšené obytné všeobecné, plochy občanského vybavení veřejného a s tím spojené upravené vedení dopravní infrastruktury.

## **Námítka č.3**

### **Výrok:**

Námítce se nevyhovuje.

### **Odůvodnění:**

*V rámci podání je vysloven požadavek na vypuštění komunikačního propojení mezi Medládkami a Ivanovicemi, od ulice V Újezdech, označeným ve výkrese 2.2 jako R/1.*

*Vyhodnocení z r. 2020:*

*„Záměr R/1 má přímou souvislost s rozvojem MČ Brno-Řečkovice a MČ Brno-Ivanovice a tento záměr nelze vypustit, ale jeho podoba dozná změn.*

*V upraveném návrhu budou doplněny plochy rozvoje na k.ú. Ivanovice a záměr R/1 nebude propojován na k.ú. Medládky a bude veden v koridoru ulice Terezy Novákové (záměr R/31).“*

*Pro dokladování transparentnosti procesu vyhodnocení podání a pro úplnost uvádíme, že v předmětném území došlo ke změně. Ve výsledném řešení Návrhu nového ÚPmB byla poloha záměru R/1 upravena a záměr je připojen na ulici Žilkovu v MČ Brno-Řečkovice a Mokrý Hora. S územím MČ Brno-Medládky není propojen.*

*Tato změna však nemá vliv na podstatu vyhodnocení požadavku podatele.*

*Věcná podstata způsobů vypořádání předmětného podání zůstává nadále relevantní, přestože návrh nového územního plánu města Brna prošel přepracováním s ohledem na Pokyny ZMB z roku 2022 a byl uveden do jednotného standardu ÚPD dle stavebního zákona a jeho prováděcích předpisů. Výše uvedené texty je tedy nutno chápat také ve smyslu těchto úprav.*

### **Námítka č.4**

#### **Výrok:**

*Námítce se vyhovuje částečně.*

#### **Odůvodnění:**

*V rámci podání je požadováno vypuštění plánované komunikace mezi Technologickým parkem (ul. Purkyňovou a ulicí Hudcovou, ústící naproti ZŠ (záměr Me/1).*

*Pro dokladování transparentnosti procesu vyhodnocení podání je uvedeno také mezitímní vyhodnocení z r. 2020:*

*Požadavku nebylo v roce 2020 vyhověno, protože: „ÚPmB vymezuje doplnění komunikaci sběrného významu Me/1 z ul. Purkyňova do ul. Hudcova, která je nezbytná pro rozvoj lokality Technologický park Me-1. Společně s další komunikační sítí v navazujícím území doplňuje dopravní skelet pro odvedení dopravy z této části území.“*

*Konečné vyhodnocení podání se vztahuje k výslednému řešení Návrhu nového ÚPmB:*

*Návrh Územního plánu města Brna pro opakované veřejné projednání (06/2021) byl upraven. Záměr Me/1 byl přetrasován do souběžné polohy s ulicí Hradeckou. Do ulice Hudcovy naproti ZŠ tedy není připojen.*

*Tímto je požadavek zohledněn.*

*Pro úplnost doplňujeme, že ačkoli byla sběrná komunikace Me/1 vypuštěna, zůstává navržena místní komunikace v rámci plochy veřejného prostranství.*

*Věcná podstata způsobů vypořádání předmětného podání zůstává nadále relevantní, přestože návrh nového územního plánu města Brna prošel přepracováním s ohledem na Pokyny ZMB z roku 2022 a byl uveden do jednotného standardu ÚPD dle stavebního zákona a jeho prováděcích předpisů. Výše uvedené texty je tedy nutno chápat také ve smyslu těchto úprav.*

### **Námítka č.5**

#### **Výrok:**

*Námítce se nevyhovuje.*

#### **Odůvodnění:**

*Návrh ÚPmB (6/2020) vymezil O-6 jako územní rezervu k prověření možnosti napojení lokality bydlení vymezené v územní rezervě B-6 na komunikační síť ve směru Medládky (Technologický park) - Hudcova - Řečkovice - Ivanovice tak, aby byl přiměřeně doplněn*

chybějící dopravní skelet, přičemž je možné aktivovat územní rezervu pouze v případě, že bude na úrovni ZÚR JMK rozhodnuto o trasování D43 na území města Brna.

Nicméně na základě rozhodnutí Rady města Brna (RMB), které přijala na schůzi RMB č.R8/127 zahájené dne 20.1.2021 s pokračováním dne 25.1.2021, uplatnil určený zastupitel, radní pro územní plánování RNDr. Filip Chvátal, PhD. u pořizovatele připravovaného Územního plánu města Brna – Odboru územního plánování a rozvoje MMB, ve smyslu § 53 odst. (1) zákona č. 183/2006 sb., o územním plánování a stavebním řádu, ve znění pozdějších předpisů, podnět, aby vyhodnocení výsledků projednání dokončil v souladu s doporučením RMB. RMB doporučila řešení u problematických oblastí rozvoje města stěžejního charakteru. u předmětné územní rezervy O-6 následujícím způsobem:

„Vzhledem k tomu, že došlo na úrovni ZÚR JMK k rozhodnutí o umístění koridoru komunikace R-43 (S43) na území města Brna, je možné učinit rozhodnutí a aktivovat územní rezervy tj. územní rezervy převést zpět do zastavitelných ploch dle projednané a vybrané varianty Konceptu ÚPmB či dílčích úprav. Aktivaci územních rezerv převedením do zastavitelných ploch však nelze v úpravě Návrhu ÚPmB před opakovaným veřejným projednáním doporučit, ale až po první aktualizaci nového ÚPmB v rámci Zprávy o uplatňování ÚPmB, případně samostatnou změnou nového ÚPmB. V Návrhu ÚPmB by tak byly územní rezervy ponechány vyjma těch, kde je na základě výsledků projednání doporučeno jejich vypuštění.

Vzhledem k nesouhlasu s původním vedením územní rezervy O-5 a výše uvedenému doporučení RMB na vypuštění koridoru územní rezervy O-6 a O-5 centrem Medlánek byla následně naznačena možnost změny jejího trasování. Jejich úpravu však nebylo možné z časových důvodů prověřit v potřebné podrobnosti a s podrobnějším vyhodnocením dopadů a vlivů na území.

Aby bylo možné podrobněji prověřit toto území jednak z hlediska koncepce dopravy (Odboru dopravy MMB) a z hlediska územních dopadů (Odboru územního plánování a rozvoje MMB), bylo z pozice pořizovatele rozhodnuto o potřebě jejího dalšího vymezení.

Z tohoto důvodu bude územní rezerva O-6 v Návrhu ponechána beze změny a územní rezerva O-5 bude upravena do koridoru v návaznosti od územní rezervy O-6 po propojení se záměrem R/1.

Závěrem uvádíme, že vzhledem k tomu, že se jedná pouze o územní rezervy, tak aktuálně nedochází k žádné změně ÚPmB v souvislosti s těmito dopravními koridory. Po zpracování podrobnějších prověřovacích studiích budou vyhodnoceny dopady do území a až následně na základě doporučení bude rozhodnuto o těchto územních rezervách a případném konkrétním vedení tohoto komunikačního propojení.

Věcná podstata způsobů vypořádání předmětného podání zůstává nadále relevantní, přestože návrh nového územního plánu města Brna prošel přepracováním s ohledem na Pokyny ZMB z roku 2022 a byl uveden do jednotného standardu ÚPD dle stavebního zákona a jeho prováděcích předpisů. Výše uvedené texty je tedy nutno chápat také ve smyslu těchto úprav.

## **Námítka č.6**

### **Výrok:**

Námítce se vyhovuje částečně.

### **Odůvodnění:**

Návrh ÚPmB (6/2020) vymezil O-5 centrem Medlánek jako územní rezervu k prověření možnosti napojení lokality bydlení vymezené v územní rezervě B-6 na komunikační síť ve směru Medlánský park (Technologický park) - Hudcova - Řečkovice - Ivanovice tak, aby byl přiměřeně doplněn chybějící dopravní skelet.

Dále viz odůvodnění námítky č.5

Věcná podstata způsobů vypořádání předmětného podání zůstává nadále relevantní, přestože návrh nového územního plánu města Brna prošel přepracováním s ohledem na Pokyny ZMB z roku 2022 a byl uveden do jednotného standardu ÚPD dle stavebního zákona a jeho prováděcích předpisů. Výše uvedené texty je tedy nutno chápat také ve smyslu těchto úprav.

## **Námítka č.7**

### **Výrok:**

Námítce se vyhovuje.

### **Odůvodnění:**

V rámci podání je požadováno zrušení dopravního propojení mezi ulicemi V Újezdech a K Babě v rozvojové ploše Me-3.

Původní vyhodnocení z r. 2020:

„Komunikace v ulici V Újezdech je vymezena plochou dopravní infrastruktury D, komunikace v ulici K Babě je vyznačeno plochou veřejného prostranství. Rozvojová lokalita Me-3 není s ulicí V Újezdech přímo propojena. Přímé propojení je možné v rámci obecných podmínek využití území, ovšem vzhledem k realizované zástavbě je obtížně realizovatelné a nevhodné. V rámci prostupnosti území je vhodné do karty lokality doplnit podmínku propojení pouze pro pěší a cyklisty.“

Pro dokladování transparentnosti procesu vyhodnocení podání a pro úplnost uvádíme, že v předmětném území došlo ke změně. Ve výsledném řešení Návrhu nového ÚPmB byla poloha záměru R/1 upravena a na k.ú. Medlánky již není vymezen. Komunikace v ulici V Újezdech již není vymezena plochou dopravní infrastruktury D, ale plochou veřejných prostranství. V kartě rozvojové lokality Me-3 je doplněna podmínka zajištění prostupu územím pro pěší a cyklisty.

Tato změna však nemá vliv na podstatu původního vyhodnocení podání.

Věcná podstata způsobů vypořádání předmětného podání zůstává nadále relevantní, přestože návrh nového územního plánu města Brna prošel přepracováním s ohledem na Pokyny ZMB z roku 2022 a byl uveden do jednotného standardu ÚPD dle stavebního zákona a jeho prováděcích předpisů. Výše uvedené texty je tedy nutno chápat také ve smyslu těchto úprav.

## **Námítka č.8**

### **Výrok:**

Námítce se vyhovuje částečně.

### **Odůvodnění:**

Podatel požaduje změnit plánovanou výstavbu na polích mezi Medládkami, Řečkovice a Ivanovicemi (rozvojové lokality R-3 a Me-4) výhradně na méně intenzivní nízkopodlažní zástavbu, případně požaduje významné rozšíření ploch zeleně.

Rozvojová lokalita Me-4 bude na základě doporučení samosprávy města k vypořádání námitek a připomínek doručených k projednanému Návrhu nového ÚP upravena následovně: Návrhové stavební plochy bydlení (B) a smíšená obytná (C) budou vymezeny jako plocha zemědělská (A). Zůstane tak zachováno stávající funkční využití dle platného ÚPmB – pro zemědělský půdní fond. Původně vymezená plocha městské zeleně pro nový park nebude vymezena. Rozvojová lokalita Me-4 bude zredukována a zůstane pouze jižní část s návrhovými plochami pro veřejnou vybavenost (V).

Rozvojová lokalita R-3 měla původně zůstat bez úprav. Věcný obsah námítky k rozvojové lokalitě R-3 byl však uplatněn opakovaně při 1. opakovaném veřejném projednání. Podnět na změnu regulativu u předmětné plochy B/k3 na B/r2 podala mimo jiné MČ Brno-Řečkovice a Mokrý Hora. Určený zastupitel RNDr. Filip Chváta, PhD. dle § 53 odst. (1) stavebního zákona uplatnil v procesu vyhodnocování výsledků projednání dopisem č.j. MMB/0477610/2021 ze dne 13.9.2021 na základě doporučení RMB R8/168 konané dne 1.9.2021 podnět na zohlednění místních zájmů MČ Brno-Řečkovice a Mokrý Hora a to u plochy bydlení v lokalitě Díly (mezi areálem kasáren a zástavbou v ul. Žilkova) snížit výšku zástavby na 2; tj. na místo uvedené B/k3 změnit regulativ na B/r2. Městské části jsou dle Statutu města Brna oprávněny uplatňovat právo na místní samosprávu ve specifickém režimu prostřednictvím vyjádření k projednávaným územně plánovacím dokumentacím.

Na základě výsledků projednání byly místní zájmy městské části Brno-Řečkovice zohledněny a Návrh pro druhé veřejné opakované projednání bude upraven (u předmětné plochy dojde



ke změně regulativu z B/k3 na B/r2 a k vymezení plochy smíšené obytné C/k3 podél budoucí městské třídy). Touto úpravou je částečně reagováno také na požadavek podatele.

V rámci předmětné lokality je v aktuálním návrhu ÚPmB samostatně vymezena jedna plocha městské zeleně a o dalších se neuvažuje. Platí však to, že u ploch bydlení i ploch smíšených obytných je dle regulativu povinnost dodržet minimální plochu zeleně v rozsahu 30 % pro disponibilní pozemky stavebního záměru. Zeleň tedy musí být, jak požaduje podatel, výraznou součástí ploch C.

Věcná podstata způsobů vypořádání předmětného podání zůstává nadále relevantní, přestože návrh nového územního plánu města Brna prošel přepracováním s ohledem na Pokyny ZMB z roku 2022 a byl uveden do jednotného standardu ÚPD dle stavebního zákona a jeho prováděcích předpisů. Výše uvedené texty je tedy nutno chápat také ve smyslu těchto úprav.

### **Námítka č.9**

#### **Výrok:**

Námítce se vyhovuje.

#### **Odůvodnění:**

Plochy pro veřejnou vybavenost v rozvojové lokalitě Me-4 jsou určeny pro výstavbu MŠ. V dotčeném území se vyskytují převážně plochy bydlení. Rozvojová lokalita proto řeší doplnění ploch veřejné vybavenosti na severním okraji MČ Medlánky, které navážou na přírodně rekreační území kolem Medláneckého rybníka. MČ Medlánky dlouhodobě postrádá novou mateřskou školu, část plochy pro veřejnou vybavenost je proto vhodné využít právě tímto účelem. Z toho důvodu je vhodné ponechat pro ni vymezené plochy.

Věcná podstata způsobů vypořádání předmětného podání se mění, a to i ve vazbě na skutečnost, že návrh nového územního plánu města Brna prošel přepracováním s ohledem na Pokyny ZMB z roku 2022 a byl uveden do jednotného standardu ÚPD dle stavebního zákona a jeho prováděcích předpisů, tj. výše uvedené texty je nutno chápat ve smyslu těchto úprav.

Vyhodnocení se mění takto:

V daném území došlo na základě nového požadavku místní samosprávy městské části Brno-Medlánky k úpravě návrhu spočívající v úpravě rozsahu vymezené rozvojové lokality Me-4. Rozvojová lokalita byla redukována a mezi poldrem a veřejným prostranstvím – pokračování ul. Nadační byla ponechána plocha zeleně; z tohoto důvodu je možné námítce vyhovět.

### **Námítka č.10**

#### **Výrok:**

Námítce se nevyhovuje.

#### **Odůvodnění:**

Požadujete pro rozvojovou lokalitu Me-4 podmínku prověření územní studií. Jako důvod uvádíte především prostup do sousedících rekreačních a sportovních oblastí.

Podmínka tohoto prostupu je uvedena v kartě lokalit, nemůže být tedy opomenuta. Územní studie se předepisuje zpravidla ve větších rozvojových plochách pro řešení vybraných problémů, případně pro variantní řešení. Na své náklady může územní studii zpracovat také ten, který změnu v území inicioval a realizuje ji. Plocha této lokality je však pro zadání samostatné územní studie příliš malá a okruh problémů příliš omezený na to, aby se nová výstavba ÚS podmiňovala.

Rozsah rozvojové lokality Me-4 byl oproti původnímu návrhu podstatně zmenšen.

Věcná podstata způsobů vypořádání předmětného podání zůstává nadále relevantní, přestože návrh nového územního plánu města Brna prošel přepracováním s ohledem na Pokyny ZMB z roku 2022 a byl uveden do jednotného standardu ÚPD dle stavebního zákona a jeho prováděcích předpisů. Výše uvedené texty je tedy nutno chápat také ve smyslu těchto úprav.

### **Námítka č.11**

#### **Výrok:**

Námítce se nevyhovuje.

#### **Odůvodnění:**

Pro lokalitu R-8 požadujete zásadní snížení intenzity využití území. Uprostřed stabilizovaných ploch pro bydlení se nachází zahrádkářská kolonie, nevyužívané objekty a výšková stavba bývalé Geofyziky.

Návrh nového ÚP počítá s využitím zahrádek pro plochu veřejné městské zeleně, která může plnit i funkci veřejného prostranství. Zbytek ploch je určený pro bydlení nebo jako plocha smíšená obytná s volnou zástavbou s výškovou úrovní v/3 (6-16 m). Toto je nejnižší možná výšková úroveň vhodná pro městskou zástavbu, obytná sídliště a areály. Nižší zástavba s nižší intenzitou osídlení 1 nebo 2 je vhodná pro rezidenční nízkopodlažní zástavbu, tedy samostatné nebo řadové rodinné domy. Nově navrhovaná zástavba bude navazovat svým charakterem spíše na zástavbu mezi ulicemi Podpěrova a Jabloňová také s výškovou úrovní v3. Větší výšková úroveň v/5 je navržena pouze pro stávající výškovou budovu Geofyziky. Snižování výškové úrovně zástavby pod úroveň 3 a s tím snižování intenzity využití území není možné. Výšková úroveň 3 je pro volnou bytovou zástavbu nejnižší možná, nižší zástavba rodinnými domy (rezidenční zástavba) v lokalitě není vhodná.

Věcná podstata způsobů vypořádání předmětného podání zůstává nadále relevantní, přestože návrh nového územního plánu města Brna prošel přepracováním s ohledem na Pokyny ZMB z roku 2022 a byl uveden do jednotného standardu ÚPD dle stavebního zákona a jeho prováděcích předpisů. Výše uvedené texty je tedy nutno chápat také ve smyslu těchto úprav.

### **Námítka č.12**

#### **Výrok:**

Námítce se nevyhovuje.

#### **Odůvodnění:**

V rámci námítky je požadavek na vymezení propojení ulice Renčovy a Terezy Novákové formou veřejně prospěšných staveb.

Ve výkresu 2.2 Souhrnný výkres dopravy a 3.0 Veřejně prospěšných staveb jsou vymezeny plochou dopravní infrastruktury D prvky systému komunikací, tvořící základní komunikační systém města Brna (komunikace sběrné, nadsběrné, rychlostní a dálnice).

Komunikace, které jsou vymezeny plochou veřejných prostranství jsou součástí místní sítě a zajišťují doplňkové propojení v rámci městské části. Tímto způsobem je vyznačeno i propojení Renčova – Terezy Novákové.

Z hlediska nastavených principů vyznačení prvků (viz výše) nelze požadavku na doplnění vymezení propojení Renčova – Terezy Novákové ve výkresu 2.2 a 3.0 vyhovět, protože se jedná především o síť obslužných komunikací vymezených plochou veřejných prostranství.

Věcná podstata způsobů vypořádání předmětného podání zůstává nadále relevantní, přestože návrh nového územního plánu města Brna prošel přepracováním s ohledem na Pokyny ZMB z roku 2022 a byl uveden do jednotného standardu ÚPD dle stavebního zákona a jeho prováděcích předpisů. Výše uvedené texty je tedy nutno chápat také ve smyslu těchto úprav.

### **Námítka č.13**

#### **Výrok:**

Námítce se vyhovuje.

#### **Odůvodnění:**

Předmětem námítky je požadavek na vypuštění územních rezerv pro bydlení B-6 a B-7.

Předmětné území Medlánek má být dle dohody o vypořádání stanoviska Ministerstva životního prostředí (MŽP ČR) ke Konceptu ÚPmB ze dne 22.6.2017 z hlediska záboru ZPF řešeno dle varianty II. Konceptu ÚPmB s požadavkem na převedení rozvojové lokality Me-7 v rozsahu var. I Konceptu ÚPmB do územní rezervy pro bydlení (v Návrhu ÚPmB územní rezerva B-6)

a dle podnětu samosprávy rozvojem lokalitu Me-8 východně od komunikačního propojení řešit v rozsahu dle var. III (v Návrhu ÚPmB rozvojová lokalita Me-4) a západně od komunikačního propojení zařadit do územní rezervy pro bydlení v rozsahu dle var. II. (v Návrhu ÚPmB část územní rezervy B-7). V bezprostředním okolí měla být navazující rozvojová lokalita v MČ Brno-Řečkovice a Mokrý hora R-3 řešena obdobným způsobem - východně od komunikačního propojení rozvoj území dle var. III Konceptu ÚPmB (v Návrhu ÚPmB rozvojová lokalita R-3), západně od komunikace územní rezerva pro bydlení v rozsahu dle var. II. (v Návrhu ÚPmB část územní rezervy B-7). Tato dohodnutá řešení jsou součástí Pokynů pro vypracování Návrhu ÚPmB, které schválilo Zastupitelstvo města Brna usnesením č. ZM7/3871 na zasedání konaném dne 19. 6. 2018 (dále jen "Pokyny"). Návrhem ÚPmB jsou tak v daném území zcela naplněny Pokyny pro vypracování Návrhu ÚPmB a dotčený orgán MŽP ČR v této fázi pořizované dokumentace plně souhlasí s předloženým řešením Návrhu ÚPmB z hlediska záboru ZPF v k.ú. Medlánský, a proto není důvodné předmětné řešení měnit.

Uvádíme také, že územní rozvoj v ose Medlánský – Řečkovice – Ivanovice vyplývá ze Zadání, které je tímto způsobem konzistentně naplňováno. Tento rozvoj souvisí s trasováním D43 a předmětné územní rezervy bude možné aktivovat (převést do návrhu) pouze v případě, že bude na úrovni ZÚR JMK rozhodnuto o výsledné variantě řešení D43 na území města. Při návrhu řešení pak musí být zohledněny a zapracovány i případné další dopady a souvislosti, které nyní nelze dopředu předjímat.

Ovšem je nutné uvést, že v k.ú. Medlánský téměř nedochází v Návrhu ÚPmB k vymezení nových zastavitelných (návrhových) ploch oproti platnému ÚPmB, vyjma zastavitelných ploch na východní straně prodloužené ulice V Újezdech.

Nicméně na základě rozhodnutí Rady města Brna (RMB), které přijala na schůzi RMB č. R8/127 zahájené dne 20.1.2021 s pokračováním dne 25.1.2021, uplatnil určený zastupitel, radní pro územní plánování RNDr. Filip Chváta, PhD. u pořizovatele připravovaného Územního plánu města Brna – Odboru územního plánování a rozvoje MMB, ve smyslu § 53 odst. (1) zákona č. 183/2006 sb., o územním plánování a stavebním řádu, ve znění pozdějších předpisů, podnět, aby vyhodnocení výsledků projednání dokončil v souladu s doporučením RMB. RMB doporučila řešení u problematických oblastí rozvoje města stěžejního charakteru. u předmětné územní rezervy B-6 a B-7 následujícím způsobem:

„Vzhledem k tomu, že došlo na úrovni ZÚR JMK k rozhodnutí o umístění koridoru komunikace R-43 na území města Brna, je možné učinit rozhodnutí a aktivovat územní rezervy tj. územní rezervy převést zpět do zastavitelných ploch dle projednané a vybrané varianty Konceptu ÚPmB či dílčích úprav. Aktivaci územních rezerv převedením do zastavitelných ploch však nelze v úpravě Návrhu ÚPmB před opakovaným veřejným projednáním doporučit, ale až po první aktualizaci nového ÚPmB v rámci Zprávy o uplatňování ÚPmB, případně samostatnou změnou nového ÚPmB. V Návrhu ÚPmB by tak byly územní rezervy ponechány vyjma těch, kde je na základě výsledků projednání doporučeno jejich vypuštění.

Na základě výše uvedeného pořizovatel dává pokyn územní rezervu B-6 a B-7 z návrhu ÚPmB vypustit v souladu s podnětem určeného zastupitele.

Věcná podstata způsobů vypořádání předmětného podání zůstává nadále relevantní, přestože návrh nového územního plánu města Brna prošel přepracováním s ohledem na Pokyny ZMB z roku 2022 a byl uveden do jednotného standardu ÚPD dle stavebního zákona a jeho prováděcích předpisů. Výše uvedené texty je tedy nutno chápat také ve smyslu těchto úprav.

#### **Námítka č.14**

##### **Výrok:**

Námítce se nevyhovuje.

##### **Odůvodnění:**

Vymezení územního systému ekologické stability (ÚSES) je v Návrhu ÚPmB v souladu s odborným oborovým dokumentem – plánem ÚSES, který je nezbytným podkladem pro vymezení ÚSES v ÚPD. Dle plánu ÚSES jsou v předmětné lokalitě vymezeny interakční prvky, které nahrazují lokální biokoridor ve dně údolí Medláneckého potoka nad Medlánskými vymezený v platném ÚPmB. K hlavním důvodům nahrazení předmětného biokoridoru

*interakčními prvky patří jeho nízký biogeografický význam bez možnosti začlenění do ucelené hydrofilní větve místního ÚSES s vymezením funkčně odpovídajících biocenter.*

*Pro informaci uvádíme, že interakční prvek je obecně doplňkovou skladebnou částí lokálního ÚSES, která posiluje interakci ekologicky stabilnějších a méně stabilních ekosystémů, a tím ty méně stabilní pomáhá stabilizovat. Konkrétně zprostředkovává příznivé působení lokálních (místních) biocenter a biokoridorů na okolní, ekologicky méně stabilní krajinu. Skutečnost, že jde o doplňkové skladebné části místního ÚSES, znamená, že představují doplněk k vymezení biocenter a biokoridorů a není až tak podstatná jejich funkce pro ochranu přirozeného genofondu. Vymezování interakčních prvků není na rozdíl od biocenter a biokoridorů nikterak vázáno na biogeografické členění krajiny, a naopak daleko více vychází z aktuálního stavu krajiny. Návrh soustavy interakčních prvků má v zásadě doporučující charakter a nemá zákonnou podporu.*

*Ve vztahu k územnímu plánu jsou interakční prvky obecně "podměrečnou" kategorií, tj. takovou kategorií prvků, jejichž vymezení je pod rozlišovací možností územního plánu a povinnost jeho vymezení ani nevyplývá z právních předpisů. Nicméně o existenci interakčních prvků či o existenci jejich návrhu by měl mít zpracovatel územně plánovací dokumentace povědomí, aby svým řešením zbytečně funkční prvky nelikvidoval a u dosud neexistujících či nedostatečně funkčních neznemožnil provedení navržených opatření.*

*Na základě uvedeného je zřejmý důvod, pro který v dané lokalitě není v Návrhu ÚPmB vymezena a ani není vhodné vymezovat skladebnou část ÚSES – lokální biokoridor. Nicméně zpracovatel svým návrhem – vymezením příslušných ploch návrhové zeleně v předmětné lokalitě zajistil další existenci a funkčnost daných interakčních prvků.*

*V případě pozemku p.č. 1818 k.ú. Medlánky uvádíme, že by se jeho vymezením jako samostatné plochy krajinné zeleně vytvořila podměrečná plocha, která nemá zákonné ani koncepční opodstatnění, protože předmětné krajínovorné prvky s ekologicko-stabilizační a také estetickou funkcí v podobě aleje jsou přirozenou součástí mimoprodukčních funkcí zemědělské plochy (viz Odůvodnění Návrhu ÚPmB). Pro informaci ještě uvádíme, že na základě požadavku a dohody s dotčeným orgánem Odborem životního prostředí Magistrátu města Brna, bude do závazné textové části doplněna regulace zajišťující větší a zřejmější ochranu výše uvedených krajínovorných prvků. V souvislosti s plánovanou budoucí urbanizací území není vymezení ploch krajinné zeleně žádoucí; vymezení těchto ploch má význam ve volné krajině.*

*Věcná podstata způsobů vypořádání předmětného podání zůstává nadále relevantní, přestože návrh nového územního plánu města Brna prošel přepracováním s ohledem na Pokyny ZMB z roku 2022 a byl uveden do jednotného standardu ÚPD dle stavebního zákona a jeho prováděcích předpisů. Výše uvedené texty je tedy nutno chápat také ve smyslu těchto úprav.*

### **Námítka č.15**

#### **Výrok:**

*Námítce se nevyhovuje.*

#### **Odůvodnění:**

*Objekty a plochy pro plnění funkce veřejné vybavenosti a sportu mohou být připuštěny i v plochách pro bydlení B nebo smíšených obytných C.*

*Sběrná střediska odpadů nejsou vzhledem ke svému charakteru a rozloze v územním plánu vymezena. Umístění sběrných středisek odpadů statutárního města Brna je přípustné v plochách bydlení, smíšených obytných, komerční vybavenosti, nákupních a zábavních center a zvláštních areálů, výroby a skladování, lehké výroby, podmíněně přípustné v plochách technické infrastruktury, dopravní infrastruktury a na veřejném prostranství, pokud toto umístění nenaruší jejich funkci.*

*Námítce je vyhověno jiným způsobem.*

*Věcná podstata způsobů vypořádání předmětného podání zůstává nadále relevantní, přestože návrh nového územního plánu města Brna prošel přepracováním s ohledem na Pokyny ZMB*



*z roku 2022 a byl uveden do jednotného standardu ÚPD dle stavebního zákona a jeho prováděcích předpisů. Výše uvedené texty je tedy nutno chápat také ve smyslu těchto úprav.*

### **Námítka č.16**

#### **Výrok:**

*Námítce se vyhovuje.*

#### **Odůvodnění:**

*Skutečný způsob využití předmětného pozemku, tj. pobytová louka s ekologickou, komunikační a rekreační funkcí je realizovatelný a přípustný i v rámci plochy zemědělské, a to zejména z důvodu, že plní mimoprodukční funkce zemědělské plochy. Dané využití je také v souladu s § 18 odst. (5) stavebního zákona, jehož záměry Návrh ÚPmB z důvodu veřejného zájmu nevylučuje.*

*Nicméně vzhledem k tomu, že je předmětný pozemek ve vlastnictví Statutárního města Brna, jeho grafická čitelnost je v měřítku zpracování nového ÚPmB, skutečné využití nejlépe reflektuje právě plocha krajinné zeleně a pozemek nebude tvořit nesmyslnou enklávu v daném území, protože plynule navazuje na okolní plochy krajinné zeleně, jeví se důvodné změnit pozemek na plochu krajinné zeleně "K".*

*Věcná podstata způsobů vypořádání předmětného podání zůstává nadále relevantní, přestože návrh nového územního plánu města Brna prošel přepracováním s ohledem na Pokyny ZMB z roku 2022 a byl uveden do jednotného standardu ÚPD dle stavebního zákona a jeho prováděcích předpisů. Výše uvedené texty je tedy nutno chápat také ve smyslu těchto úprav.*

### **Námítka č.17**

#### **Výrok:**

*Námítce se nevyhovuje.*

#### **Odůvodnění:**

*Předmětem námítky je požadavek na zachování stávajícího prostupu územím mezi ul. Turistickou a Vycházkovou a z toho důvodu pozemky parc.č. 1033/1 a 1033/12, k.ú. Medlánky definovat jako zeleň Z, tj. neměnit na plochu zahrádek I. Námítce nelze zcela vyhovět, neboť se jedná o pozemky v soukromém vlastnictví, kdy jeho vlastníci požadují jiné funkční využití, kterému nelze v současné době vyhovět. To však nevylučuje i v plochách zahrádek zachovat stávajícího prostup územím, pokud bude na tomto řešení s vlastníkem pozemků nalezena shoda. Pro informaci závěrem uvádíme fakt, že dle obecných podmínek závazné části „Návrhu ÚPmB (2020)“: „Záměry na změny v území musí zachovávat a posilovat prostupnost v území; ve stabilizovaných plochách musí být zachovány pěší trasy zajišťující průchodnost území a přístup k jednotlivým pozemkům. V plochách změn musí být navrhována řešení, která zajistí prostupnost v území, zejména návaznost na zastavěné území či zastavitelné plochy nebo pěší průchodnost do krajiny.“, a dále „Stavby a zařízení dopravní a technické infrastruktury lze umístit ve všech typech ploch s rozdílným způsobem využití. V případě ploch zástavby lze stavby a zařízení dopravní infrastruktury umístit, pokud záměr není zjevně nepřiměřený vůči návazným či dotčeným plochám. V případě volných ploch lze stavby a zařízení dopravní a technické infrastruktury umístit za podmínky minimalizace jejich plošného a prostorového střetu s příslušnou plochou a minimalizace negativního vlivu na funkčnost plochy vyplývající z hlavního využití, pokud není v podmínkách využití typů ploch stanoveno jinak.“, a také „Veřejná prostranství lze umístit ve všech typech ploch s rozdílným způsobem využití.“*

*Na základě uvedeného je zřejmé, že není nutná požadovaná změna funkčního využití pro zajištění prostupu, která by jako taková měla být zajištěna regulacemi území danými v textové části Návrhu ÚPmB (2020).*

*Věcná podstata způsobů vypořádání předmětného podání zůstává nadále relevantní, přestože návrh nového územního plánu města Brna prošel přepracováním s ohledem na Pokyny ZMB z roku 2022 a byl uveden do jednotného standardu ÚPD dle stavebního zákona a jeho prováděcích předpisů. Výše uvedené texty je tedy nutno chápat také ve smyslu těchto úprav.*

### **Námitka č.18**

#### **Výrok:**

Námitce se vyhovuje.

#### **Odůvodnění:**

Skutečný stav (stromová kaple sloužící jako místo spočinutí a rozjímání na procházkách, k venkovním bohoslužbám, k oddávání snoubenců v přírodě nebo třeba pro pořádání koncertů a určené pro širokou veřejnost), a předpokládaný způsob využití předmětného pozemku (vzpomínkový háj s možností pohřbívání ke kořenům) neodpovídá funkčnímu využití navrženému v Návrhu ÚPmB pro plochy zahrádek "I". Vzhledem k tomu, že se část výše uvedených aktivit v daném místě realizuje již nyní, nepředpokládá se konfliktní působení na okolní plochy. Dále uvádíme, že se jedná o pozemky ve vlastnictví města Brna a jde o záměr městské části podporovaný městem. Na základě uvedeného je vhodné vymezit předmětný pozemek p.č. 1353 v k.ú. Medlánky na plochu, která nejlépe reflektuje reálný i budoucí způsob využití a to na plochu veřejné vybavenosti „V/x/h (Ize považovat za plochu v krajině bez nutnosti navázání této plochy na plochu veřejného prostranství).

Věcná podstata způsobů vypořádání předmětného podání zůstává nadále relevantní, přestože návrh nového územního plánu města Brna prošel přepracováním s ohledem na Pokyny ZMB z roku 2022 a byl uveden do jednotného standardu ÚPD dle stavebního zákona a jeho prováděcích předpisů. Výše uvedené texty je tedy nutno chápat také ve smyslu těchto úprav.

### **Námitka č.19**

#### **Výrok:**

Námitce se vyhovuje částečně.

#### **Odůvodnění:**

V dané věci uplatnila připomínku MČ Brno-Medlánky, pořizovatel požadavku vyhověl takto: Pozemek parc. č. 1000/11 k. ú. Medlánky je dle platného ÚPmB sice součástí plochy vodohospodářské, dle stavu v území je také spolu s pozemkem parc. č.1012/12 zahrnut do společného oplocení u RD Rysova 2b, s přístupem z ulice Rysova. Jejich vymezení jako součást stabilizované plochy B/r2 je žádoucí.

Oproti tomu pozemek parc. č. 994/1 a s ním i pozemky parc. č. .994/2, 994/3, 984/5, 1012/11 a 1012/20 k. ú. Medlánky jsou dle platného ÚPmB součástí plochy vodohospodářské, dle stavu v území jsou přístupné pouze cestou kolem rybníka a nesouvisejí s nemovitostí určenou pro bydlení. Není proto důvod je nyní v novém ÚP zahrnovat do stabilizované plochy bydlení, využití pozemků takovému funkčnímu využití neodpovídá. V tomto rozsahu se tímto námitce částečně vyhovuje.

Věcná podstata způsobů vypořádání předmětného podání zůstává nadále relevantní, přestože návrh nového územního plánu města Brna prošel přepracováním s ohledem na Pokyny ZMB z roku 2022 a byl uveden do jednotného standardu ÚPD dle stavebního zákona a jeho prováděcích předpisů. Výše uvedené texty je tedy nutno chápat také ve smyslu těchto úprav.

### **Námitka č.20**

#### **Výrok:**

Námitce se vyhovuje.

#### **Odůvodnění:**

V dané věci uplatnila připomínku MČ Brno-Medlánky, pořizovatel požadavku vyhověl takto: Na částech pozemků v majetku smB parc. č. 985/1 a 985/19 k. ú. Medlánky při ulici Rysova je v ÚP vymezena plocha ke stavebnímu využití pro bydlení, stejně tak je na části pozemků návrhová plocha městské zeleně. Pořizovatel preferuje ponechat možnost stavebního využití, tj. nevymezovat zde pouze plochu zeleně. Ta je vyjádřena na částech pozemků v rozsahu návrhové plochy Z. Byť je MČ preferované stavební využití pro domov pro seniory přípustné i v ploše bydlení, garancí takového cílového využití je právě plocha veřejné vybavenosti V. S

*ohledem na vlastnictví pozemků smB je také vhodné plochu pro veřejný účel jednoznačně v novém ÚP vymezit odpovídající funkcí, tj. plochou V.*

*Věcná podstata způsobů vypořádání předmětného podání zůstává nadále relevantní, přestože návrh nového územního plánu města Brna prošel přepracováním s ohledem na Pokyny ZMB z roku 2022 a byl uveden do jednotného standardu ÚPD dle stavebního zákona a jeho prováděcích předpisů. Výše uvedené texty je tedy nutno chápat také ve smyslu těchto úprav.*

### **Námitka č.21**

#### **Výrok:**

*Námitce se vyhovuje.*

#### **Odůvodnění:**

*V dané věci uplatnila připomínku MČ Brno-Medlánky, pořizovatel požadavku vyhověl takto: Požadované vymezení samostatné plochy V na částech pozemků parc. č. 985/1, 985/2 a 985/21 v jižním konci ulice Rysova, při kruhovém objezdu není s ohledem na metodiku zpracování nového ÚP vhodné: jednalo by se o podměrečnou plochu, kterou je problematické v novém ÚP samostatně vymezit za současného zachování čitelnosti hlavního výkresu - rozsah plochy a zápis kódu stavební plochy. Záměr nového objektu radnice MČ lze realizovat i v rámci plochy bydlení. Přesto pořizovatel s přihlédnutím k místním zájmům městské části dává pokyn zpracovatelům, aby požadavek MČ na plochu V prověřil.*

*Zpracovatel se na základě pokynu pořizovatele problematikou vymezení samostatné funkční plochy zabýval a –z pozice odborného garanta správnosti řešení– v upraveném návrhu ÚP nakonec vymezil rozsah plochy V/v2 tak, aby byla plocha vymezena přehledným způsobem. Ve výsledku je námitce vyhověno.*

*Věcná podstata způsobů vypořádání předmětného podání zůstává nadále relevantní, přestože návrh nového územního plánu města Brna prošel přepracováním s ohledem na Pokyny ZMB z roku 2022 a byl uveden do jednotného standardu ÚPD dle stavebního zákona a jeho prováděcích předpisů. Výše uvedené texty je tedy nutno chápat také ve smyslu těchto úprav.*

### **Námitka č.22**

#### **Výrok:**

*Námitce se nevyhovuje.*

#### **Odůvodnění:**

*V dané věci uplatnila připomínku MČ Brno-Medlánky, pořizovatel odůvodnil takto:*

*Území mezi bytovými domy jabloňová 22-28 a ulicí Kuřimskou, které je využíváno jako volné prostranství - zeleň má výměru pod limit 0,2 ha pro samostatné funkční vymezení; plocha zeleně v platném ÚPmB dnes zahrnuje větší území, i to, které je již stavebně využito. Po zpřesnění využití dle skutečného stavu není samostatné vymezení plochy městské zeleně Z v návrhu nového ÚP účelné, území bude nadále užíváno jako volné prostranství v rámci stabilizované plochy bydlení.*

*Věcná podstata způsobů vypořádání předmětného podání zůstává nadále relevantní, přestože návrh nového územního plánu města Brna prošel přepracováním s ohledem na Pokyny ZMB z roku 2022 a byl uveden do jednotného standardu ÚPD dle stavebního zákona a jeho prováděcích předpisů. Výše uvedené texty je tedy nutno chápat také ve smyslu těchto úprav.*

### **Námitka č.23**

#### **Výrok:**

*Námitce se vyhovuje částečně.*

#### **Odůvodnění:**

*V dané věci uplatnila připomínku MČ Brno-Medlánky, pořizovatel požadavek zohlednil takto: Oproti platnému ÚPmB a řešení obsaženému v Konceptu ÚP není v Návrhu ÚP zástavba RD v ulici Za Parkem a Hujíčkova zahrnuta do návrhové plochy, ale je již stabilizována. Proto je*

žadoucí stabilizovanou plochu bydlení vymezit dle skutečného stavu v území a městské pozemky 855, 856 a jižní část pozemku 711/1 (s cestou ve stopě ulice Hujíčkova) vše k. ú. Medlánky vymezit jako stabilizovanou plochu zeleně - sloučit s plochou zeleně zámeckého parku. Návrh ÚP totiž vymezení jižní stopy ulice Hujíčkova jako plochy veřejného prostranství dle Konceptu ÚP nepřebírá.

Je žádoucí zachovat na městském pozemku parc. č. 710/1 k. ú. Medlánky návrhovou plochu městské zeleně, lze připustit oproti projednanému Konceptu ÚP (i platnému ÚPmB) redukcí jejího rozsahu do podoby dle návrhu nového ÚP. Plocha zeleně je v daném místě podstatná pro kvalitní propojení od stávajícího zámeckého parku k budoucí tramvajové smyčce do dalšího území v lokalitě Me-1. Návrhová plocha Z byla pro tento účel v Návrhu ÚP (projednávaném v červnu 2020) vymezena v dostatečném rozsahu, proto pořizovatel neshledal žádoucí požadavku MČ na její rozšíření vyhovět.

Na základě doporučení samosprávy města k vypořádání námitek a připomínek doručených k projednanému Návrhu nového ÚP (v červnu 2020) bude na pozemku parc. č. 710/1 k. ú. Medlánky v majetku města doplněna plocha veřejné vybavenosti (V) ve vazbě na ZŠ Hudcova. Tento požadavek na plochu V nakonec vyplynul z interních jednání s MČ, která tímto chce zajistit na městském pozemku plochu pro sportovního zařízení k ZŠ Hudcova. Takto je formulován i konkrétní požadavek na řešení uvedený u stanovené ÚS-08 v kap. 12 textové části ÚP a v kartě lokality Me-1. MČ je nakonec vyhověno v rozsahu tohoto požadavku.

V rozvojové lokalitě Me-1 lze další propojení pásem městské zeleně od navrhované tramvajové smyčky realizovat v rámci vymezených stavebních ploch, Návrh nového ÚP jednotlivé pásy liniové zeleně nevymezuje. Taktéž stezka pro pěší a cyklisty je nad podrobnost řešení v novém ÚP. Jejich realizace spolu s pásem zeleně je podél budoucí trati Me/31 na základě obecných regulativů možná ve všech stavebních plochách, tudíž i v ploše dopravy D, či sousední ploše smíšené obytné C. V této části není požadavku MČ vyhověno.

Námítce se částečně vyhovuje v rozsahu vyhovění shodným požadavkům MČ.

Věcná podstata způsobů vypořádání předmětného podání zůstává nadále relevantní, přestože návrh nového územního plánu města Brna prošel přepracováním s ohledem na Pokyny ZMB z roku 2022 a byl uveden do jednotného standardu ÚPD dle stavebního zákona a jeho prováděcích předpisů. Výše uvedené texty je tedy nutno chápat také ve smyslu těchto úprav. Vyhodnocení doplňujeme o informaci, že v daném území došlo na základě konkrétního požadavku určeného zastupitele, který u pořizovatele uplatnil dopisem ze dne 10.3.2023, k úpravě ÚP dle výsledků ÚS Technopark. (Jde o Územní studii Technologický park, jejímž zpracovatelem je tým KAM Brno, p.o.). Změna spočívá v úpravě rozsahu vymezených funkčních ploch v rozvojové lokalitě Me-1. Dále došlo ke změně na základě konkrétního požadavku určeného zastupitele na "posouzení potřebnosti předepsaných územních studií a žádosti o vypuštění mimo jiné i ÚS-08" uplatněného dopisem z 18. září 2023. Změna spočívá ve vypuštění povinnosti pořídit ÚS-08 jako podmínku pro rozhodování o změnách v území v lokalitě Me-1. Na základě této úpravy návrhu ÚP 2024 již nelze prostřednictvím územní studie konkretizovat požadavky na využití rozvojové lokality. Požadavku na zachování plochy zeleně v Me-1 dle platného ÚPmB nelze vyhovět, částečné vyhovění na plochu zeleně zůstává na pozemků pro rozšíření zámeckého parku.

## **Námítka č.24**

### **Výrok:**

Námítce se vyhovuje částečně.

### **Odůvodnění:**

V dané věci uplatnila připomínku MČ Brno-Medlánky, pořizovatel požadavek zohlednil takto: V rozvojové lokalitě Me-1 lze další požadované využití pro veřejnou vybavenost (školství, centrum volného času), komerční vybavenost (sport), hřiště realizovat v rámci vymezených smíšených obytných ploch C. Pořizovatel neshledává účelné vymezením funkční plochy V či S předjímat jejich konkrétní lokalizaci. Pro území lokality Me-1 je předepsáno zpracování ÚS-08, ta prověří potřebu občanského vybavení a navrhne na území využití funkčních ploch C ve



větší podrobnosti. Viz požadavky na řešení v ÚS uvedené v textové části v kap. 12 a v příslušné kartě lokality Me-1.

S odkazem na text vyhodnocení u připomínky č.23 je požadavek MČ na plochu pro sportovní zařízení pro ZŠ Hudcova řešen vymezením plochy V na městském pozemku parc. č. 710/1 k. ú. Medlánky

Samospráva města na Poradě vedení dne 10.12.2020 odsouhlasila podnět na úpravu rozsahu funkčních ploch bydlení v předmětné lokalitě ve prospěch smíšeného využití s volnou strukturou zástavby a v plochách pro smíšené využití úpravu výškových hladin zástavby dle Případové studie lokality Technologický park (KAM, 2020) pro účely úpravy Návrhu nového ÚPmB.

Na základě rozhodnutí Rady města Brna (RMB), které přijala na schůzi RMB č.R8/127 zahájené dne 20.1.2021 s pokračováním dne 25.1.2021, uplatnil určený zastupitel, radní pro územní plánování RNDr. Filip Chváta, PhD. u pořizovatele připravovaného Územního plánu města Brna – Odboru územního plánování a rozvoje MMB, ve smyslu § 53 odst. (1) zákona č. 183/2006 sb., o územním plánování a stavebním řádu, ve znění pozdějších předpisů, podnět, aby vyhodnocení výsledků projednání dokončil v souladu s doporučením RMB. RMB doporučila řešení u problematických oblastí rozvoje města stěžejního charakteru.

Doporučení se týkalo i rozvojové lokality Me-1 Technologický park. Proto pořizovatel dal pokyny na úpravu návrhu ÚP v lokalitě Me-1 pro 1. opakované veřejné projednání (v červnu 2021), vše v souladu s podnětem určeného zastupitele.

K další úpravě návrhu ÚP oproti výše uvedenému došlo v lokalitě Me-1 po 1. opakovaném veřejném projednání.

Na základě připomínek MČ doručených při 1. opakovaném veřejném projednání se určený zastupitel navrženým řešením v severní části lokality Me-1 znovu zabýval a uplatnil v procesu vyhodnocování výsledků projednání dopisem č.j. MMB/0477610/2021 ze dne 13.9.2021 k lokalitě Me-1 na základě doporučení RMB R8/168 ze dne 1.9. 2021 podnět na zohlednění místních zájmů MČ Brno - Medlánky, a to na navrácení původní plochy W/v3 a rozšíření plochy B/r2 na úkor plochy C/v3. Městské části jsou dle Statutu města Brna oprávněny uplatňovat právo na místní samosprávu ve specifickém režimu prostřednictvím vyjádření k projednávaným územně plánovacím dokumentacím.

Na základě výsledků projednání byly místní zájmy městské části MČ Brno-Medlánky alespoň částečně zohledněny a Návrh pro 2. opakované veřejné projednání byl upraven.

Námítce je vyhověno částečně vymezením plochy veřejné občanské vybavenosti a promítnutím požadavků na konkretizaci využití lokality Me-1 pro další občanskou vybavenost do požadavků k řešení do vymezené ÚS-08.

Věcná podstata způsobů vypořádání předmětného podání zůstává nadále relevantní, přestože návrh nového územního plánu města Brna prošel přepracováním s ohledem na Pokyny ZMB z roku 2022 a byl uveden do jednotného standardu ÚPD dle stavebního zákona a jeho prováděcích předpisů. Výše uvedené texty je tedy nutno chápat také ve smyslu těchto úprav. Vyhodnocení doplňujeme o informaci, že v daném území došlo na základě konkrétního požadavku určeného zastupitele, který u pořizovatele uplatnil dopisem ze dne 10.3.2023, k úpravě ÚP dle výsledků ÚS Technopark. (Jde o Územní studii Technologický park, jejímž zpracovatelem je tým KAM Brno, p.o.). Změna spočívá v úpravě rozsahu vymezených funkčních ploch v rozvojové lokalitě Me-1. Dále došlo ke změně na základě konkrétního požadavku určeného zastupitele na "posouzení potřebnosti předepsaných územních studií a žádosti o vypuštění mimo jiné i ÚS-08" uplatněného dopisem z 18. září 2023. Změna spočívá ve vypuštění povinnosti pořídit ÚS-08 jako podmínku pro rozhodování o změnách v území v lokalitě Me-1. Na základě této úpravy návrhu ÚP 2024 již nelze prostřednictvím územní studie konkretizovat požadavky na využití rozvojové lokality (požadováno zpřesnění pro zeleň, občanská vybavenost, sport).

Vyhověno zůstává částečně vymezením plochy veřejné občanské vybavenosti.

## **Námítka č.25**

### **Výrok:**

Námítce se vyhovuje.

### **Odůvodnění:**

V rámci podání je požadováno vymezení propojení mezi územím Technologického parku a průmyslovou zónou v Kuřimi.

Pro dokladování transparentnosti procesu vyhodnocení podání je uvedeno také mezitímní vyhodnocení z r. 2020:

Požadavku bylo v roce 2020 vyhověno částečně, protože: „Úkolem územního plánu je vytvářet územní podmínky pro možnost umístění záměrů, nikoliv zajistit „bezproblémovou“ realizaci všech záměrů a znát podrobné technické provedení jednotlivých úseků. Obecně územní plán stanovuje základní koncepci rozvoje území obce, ochrany jeho hodnot, jeho plošného a prostorového uspořádání, uspořádání krajiny a koncepci veřejné infrastruktury a stanovuje podmínky pro využití území. Nový Územní plán města Brna (ÚPmB) pracuje s méně podrobným měřítkem hlavního výkresu 1:10 000, než tomu je u současného (1:5000).

V rámci stanovení podmínek využití ploch v kap. 6.2. a kap. 6.3.3.10 závazné textové části je umožněno umístění cyklistické infrastruktury ve všech plochách s rozdílným způsobem využití. Z hlediska požadavku na zakreslení dalších propojení uvádíme, že v rámci cyklistické dopravy byl zvolen obecnější přístup.

Ve výkresu 2.2. Souhrnný výkres dopravy jsou vyznačeny „vybrané samostatné cyklotrasy“, kterými jsou zpřesněny záměry ze Zásad územního rozvoje Jihomoravského kraje. Ve výkresu odůvodnění O.6 Cyklistická doprava – schéma jsou k výše uvedenému jevu navíc vyznačeny „vybrané pouliční cyklotrasy“, které naznačují možná vybraná propojení území města, která však již nejsou závazná a je možné je operativně upravovat nebo dále doplňovat.

Obecně ve výkresu odůvodnění O.6 nejsou trasy vymezeny závazně a umístění jakýchkoliv cyklistických tras nebo stezek je možná v souvislosti s obecnými podmínkami uvedenými v kapitolách 6.1 až 6.5 Výroku ve všech plochách.“

Konečné vyhodnocení podání se vztahuje k výslednému řešení Návrhu nového ÚPmB:

Návrh Územního plánu města Brna pro opakované veřejné projednání (06/2021) byl upraven a požadované propojení cyklostezkou Technologický park - Kuřim bylo doplněno o tuto trasu do výkresu 2.2. a Odůvodnění.

Tímto je požadavek zohledněn.

Věcná podstata způsobů vypořádání předmětného podání zůstává nadále relevantní, přestože návrh nového územního plánu města Brna prošel přepracováním s ohledem na Pokyny ZMB z roku 2022 a byl uveden do jednotného standardu ÚPD dle stavebního zákona a jeho prováděcích předpisů. Výše uvedené texty je tedy nutno chápat také ve smyslu těchto úprav.

## **Námítka č.26**

### **Výrok:**

Námítce se vyhovuje.

### **Odůvodnění:**

V dané věci uplatnila připomínku MČ Brno-Medlánky, pořizovatel požadavku vyhověl takto: Stávající zástavba RD ve východním konci ulice Turistická byla zahrnuta do stabilizované plochy městské zeleně Z - zámecký park- již v Konceptu nového ÚP. Existence stávající zástavby zahrnuté do jiné funkční plochy nestavební je ošetřena obecným regulativem a neznamená její vymístění a dotvoření celého území jako park.

Zástavba RD dotváří charakter území u křižovatky ulic Turistická a Hudcova a zasahuje území o rozloze cca 0,24 ha. Proto je možné pro zástavbu vymezit samostatnou stavební funkční plochu v souladu s požadavkem § 3 odst 1 vyhl. 501/2006 Sb., v platném znění.

Obdobně lze postupovat v případě zástavby komerčními objekty a v ulici Hudcova 2,2a, které zahrnují území o rozloze cca 0,31 ha.

Zpracovatel se na základě pokynu pořizovatele problematikou vymezení odpovídající stavební plochy pro zástavbu RD na ul. Turistická a zástavbu vybavenosti na ul. Hudcova znovu zabýval

*a –z pozice odborného garanta správnosti řešení– vymezil jednu stabilizovanou plochu smíšenou obytnou.*

*Ve výsledku je námitce vyhověno.*

*Věcná podstata způsobů vypořádání předmětného podání zůstává nadále relevantní, přestože návrh nového územního plánu města Brna prošel přepracováním s ohledem na Pokyny ZMB z roku 2022 a byl uveden do jednotného standardu ÚPD dle stavebního zákona a jeho prováděcích předpisů. Výše uvedené texty je tedy nutno chápat také ve smyslu těchto úprav.*

5299

Adresát: Magistrát města Brna, Odbor územního plánování a rozvoje, Kounicova 67, 601 676 Brno

Podatel:

Jméno a příjmení: ..... datum narození: .....

Trvale bytem: .....

Jsem  nejsem\* vlastníkem nemovitosti v ploše dotčené navrhovanou změnou (uvést p...

Statutární město Brno

Doručeno: 29.06.2020

MMB/0296147/2020

listy: 1

přílohy:

druh:

li/sv:

katastrálním územím: Brno - M=

(\* nehodící se škrtněte)

**NÁMITKA - PŘIPOMÍNKA\*** proti Návrhu Územního plánu města Brna, jeho (



mmb1es7739a166

Vznáším námítky – připomínky označené níže křížkem:

- 1  Požadujeme zásadně redukovat navrhovaný rozsah záboru zemědělského půdního fondu a navrhované navýšení zastavěnosti v k. ú. Medláanky. 1
- 2  Požadujeme vypuštění plánovaných komunikací: 2
  - mezi Kominem (resp. Bystrcí) a Medláankami se zaústěním do ulice Turistické (navržené jako veřejné prostranství se zábořem ploch polí a zahrádek v lokalitě u křížku pro budoucí silnici),
  - mezi Medláankami a Ivanovicemi od ulice V Újezdech pod kasárnami v Řečkovících (R/1),
  - mezi Technologickým parkem (ul. Purkyňovou) a ulicí Hudcovou, ústící naproti ZŠ (Me/1).
- 6  Požadujeme vypuštění plánovaných územních rezerv pro komunikace: 6
  - mezi ulicí Turistickou (od křížku) a ulicí Purkyňovou mezi Medláneckými kopci,
  - mezi ulicí Turistickou a ulicí V Újezdech.
- 7  Nesouhlasíme s novým dopravním propojením mezi ulicemi V Újezdech a K Babě v rozvojové ploše Me-3. 7
- 8  Požadujeme změnit plánovanou výstavbu na polích mezi Medláankami, Řečkovícemi a Ivanovicemi výhradně na méně intenzivní nízkopodlažní výstavbu do úrovně podlažnosti 2, ideálně výstavbu rodinných domů a jejich funkční komunikační napojení do území té městské části, kde je tato výstavba plánována. Požadujeme zásadní snížení intenzity využití území celých rozvojových ploch R-3 a Me-4 (méně obyvatel, méně pracovníků) a to také výrazným rozšířením ploch zeleně Z, kterých by mělo být násobně více, než je v lokalitě plánováno. 8
- 9  Požadujeme v rozvojové ploše Me-4 pod ulicí V Újezdech plochu V/a2 ponechat v navrhovaném umístění podé stávající komunikace, avšak její celkový rozsah zmenšit na rozsah dle stávajícího ÚP tak, aby tato plocha začínala až za křižovatkou s ulicí Nadační; ve zbývající ploše vymezit plochu zeleně Z. 9
- 10  Požadujeme novou výstavbu v rozvojové ploše Me-4 podmínit prověřením v rámci územní studie s ohledem na přilehlou rekreačně sportovní oblast a zachování plnohodnotného prostupu do této oblasti. 10
- 11  Požadujeme zásadní snížení intenzity využití území Geofyziky a Medlánecké cihelny v rozvojové ploše R-8 (méně obyvatel, méně pracovníků), aby byl rozvoj těchto lokalit únosný pro stávající infrastrukturu Medlánek. 11
- 12  Požadujeme mezi veřejně prospěšné stavby zahrnout také komunikační propojení mezi ulicemi Renčova a Terezy Novákové pro odlehčení dopravy z Duhových Polí. 12
- 13  Požadujeme vypuštění územní rezervy pro bydlení v zahradách a polích v lokalitě B-6 při ulici Turistické a Vycházkové a vypuštění územní rezervy pro bydlení pod ulicí V Újezdech B-7. 13
- 14  Požadujeme zachovat stávající stabilizovanou plochu vysazeného a vzrostlého biokoridoru kolem Medláneckého potoka jako plochu Územního systému ekologické stability (ÚSES) – biokoridor - a dle reálného stavu masivních výsadeb kolem polní cesty na pozemku p. č. 1818 v k. ú. Medláanky vymezit plochu krajinné zeleně K. 14
- 15  Požadujeme v rámci katastru Medlánek vyčlenit funkční plochy na městských pozemcích pro domov pro seniory, sběrné středisko separovaného odpadu, školství a sport. 15
- 16  Požadujeme změnit pobytovou louku kolem tzv. Žebětínské cesty v prodloužení ulice Žebětínek (p. č. 1811 v k. ú. Medláanky) ze zemědělské plochy A na plochu krajinné zeleně K. 16
- 17  Požadujeme zachovat stávající prostup územím mezi ulicemi Turistickou a Vycházkovou a pozemky p. č. 1033/1 a 1033/12 v k. ú. Medláanky definovat dle reálného stavu jako zeleň Z, tzn. neměnit na zahrady I. 17




- |    |   |    |
|----|---|----|
| 18 | ✗ Požadujeme plochu vedle stromové kaple na pozemku p. č. 1353 v k. ú. Medlánky vymezit pro vzpomínkový háj s možností pohřbívání ke kořenům jako plochu V/x/h.   | 18 |
| 19 | ✗ Požadujeme změnit pozemky dostupné jen cestou kolem medláneckého rybníka (p. č. 994/1, 1000/11 a další související pozemky v k. ú. Medlánky, které byly dříve plochami H) z ploch bydlení B na plochy zeleně Z nebo K nebo plochy vodní a vodohospodářské H, jak je tomu dosud.   | 19 |
| 20 | ✗ Požadujeme plochu části městských pozemků při ul. Rysova p. č. 985/1 a 985/19 v k. ú. Medlánky, kde se nachází zahrada MŠ a veřejná zeleň, ponechat jako plochy zeleně Z; v případě trvání požadavku na doplnění zástavby změnit na plochu veřejné vybavenosti V pro možnost vybudování domova pro seniory.   | 20 |
| 21 | ✗ Požadujeme změnit pozemky plánované historicky jako rezerva pro novou radnici u kruhového objezdu (p. č. 985/21 a přiléhající části pozemků p. č. 985/1 a 985/2 v k. ú. Medlánky) z plochy bydlení B/r2 na plochu veřejné vybavenosti V(r2).  | 21 |
| 22 | ✗ Požadujeme plochu mezi městským bytovým domem Jabloňová 22-28 a ulicí Kuřimskou ponechat plochy dle stávajícího ÚP jako zeleň Z, tzn. neměnit na bydlení B.   | 22 |
| 23 | ✗ V lokalitě Technoparku v rozvojové ploše Me-1 požadujeme zredukovat navrhované plochy bydlení za parkem ve prospěch ploch zeleně, a to alespoň v rozsahu, jak s nimi počítal stávající územní plán, požadujeme v souladu se stávajícím ÚP zachovat pruh zeleně pro rozšíření Zámeckého parku směrem k budoucí zastávce tramvaje a dále jej prodloužit podél budoucí tramvajové trati Me/31 celou lokalitou Technoparku a v jejím sousedství vést plochu pro vybudování stezky pro pěší a cyklisty pro zajištění prostupnosti území z Medlánek do Králova Pole.  | 23 |
| 24 | ✗ V lokalitě Technoparku v rozvojové ploše Me-1 dále požadujeme navýšení ploch zeleně alespoň na úroveň stávajícího ÚP, dále požadujeme v části této lokality blíže k Medláncům pamatovat i na veřejnou vybavenost v podobě školství, hřišť a sportovišť, aby noví obyvatelé i zaměstnanci nezhoršili již tak nedostatečnou kapacitu stávající veřejné vybavenosti v Medláncích (MŠ, ZŠ, centrum volného času, dětská hřiště, sportoviště). Požadujeme v dostupné vzdálenosti od ZŠ plochu pro sport S pro vybudování tělocvičny či malé sportovní haly, kterou by mohly využívat na tělocvik i děti základní školy, jejíž tělocvična je za hranou kapacity a brání případnému navýšení počtu žáků. | 24 |
| 25 | ✗ Požadujeme zahrnout cyklostezku spojující Technopark a Průmyslovou zónu v Kuřimi kolem kasáren v Řečkovících, Ivanovici a Českou.   | 25 |
| 26 | ✗ Požadujeme respektovat reálný stav využití území a v lokalitě Zámeckého parku vymezit plochy zastavěné rodinnými domy jako plochy bydlení B/r1 a plochu pod zámekem jako plochu smíšenou obytnou C a v lokalitě Medláneckého kopce a jeho úpatí vymezit plochy zahrad I.  | 26 |

Dále doplňuji:

Co se týká odůvodnění mé připomínky/námítky, plně odkazuji na stanovisko MČ Brno-Medlánky k Návrhu Územního plánu města Brna.

V Brně dne 22.6.2020

Podpis



## **MMB/0296147/2020**

### **Námítka č.1**

#### **Výrok:**

Námítce se vyhovuje částečně.

#### **Odůvodnění:**

Předmětné území Medlánek má být dle dohody o vypořádání stanoviska Ministerstva životního prostředí (MŽP ČR) ke Konceptu ÚPmB ze dne 22.6.2017 z hlediska záboru ZPF řešeno dle varianty II. Konceptu ÚPmB s požadavkem na převedení rozvojové lokality Me-7 v rozsahu var. I Konceptu ÚPmB do územní rezervy pro bydlení (v Návrhu ÚPmB územní rezerva B-6) a dle podnětu samosprávy rozvojovou lokalitu Me-8 východně od komunikačního propojení řešit v rozsahu dle var. III (v Návrhu ÚPmB rozvojová lokalita Me-4) a západně od komunikačního propojení zařadit do územní rezervy pro bydlení v rozsahu dle var. II. (v Návrhu ÚPmB část územní rezervy B-7). V bezprostředním okolí měla být navazující rozvojová lokalita v MČ Brno-Řečkovice a Mokrá hora R-3 řešena obdobným způsobem - východně od komunikačního propojení rozvoj území dle var. III Konceptu ÚPmB (v Návrhu ÚPmB rozvojová lokalita R-3), západně od komunikace územní rezerva pro bydlení v rozsahu dle var. II. (v Návrhu ÚPmB část územní rezervy B-7). Tato dohodnutá řešení jsou součástí Pokynů pro vypracování Návrhu ÚPmB, které schválilo Zastupitelstvo města Brna usnesením č. ZM7/3871 na zasedání konaném dne 19. 6. 2018 (dále jen "Pokyny"). Návrhem ÚPmB jsou tak v daném území zcela naplněny Pokyny pro vypracování Návrhu ÚPmB a dotčený orgán MŽP ČR v této fázi pořizované dokumentace plně souhlasí s předloženým řešením Návrhu ÚPmB z hlediska záboru ZPF v k.ú. Medlánský, a proto není důvodné předmětné řešení měnit.

Uvádíme také, že územní rozvoj v ose Medlánský – Řečkovice – Ivanovice vyplývá ze Zadání, které je tímto způsobem konzistentně naplňováno. Tento rozvoj souvisí s trasováním D43 a předmětné územní rezervy bude možné aktivovat (převést do návrhu) pouze v případě, že bude na úrovni ZÚR JMK rozhodnuto o výsledné variantě řešení D43 na území města. Při návrhu řešení pak musí být zohledněny a zapracovány i případné další dopady a souvislosti, které nyní nelze dopředu předjímat.

Ovšem je nutné uvést, že v k.ú. Medlánský téměř nedochází v Návrhu ÚPmB k vymezení nových zastavitelných (návrhových) ploch oproti platnému ÚPmB, vyjma zastavitelných ploch na východní straně prodloužené ulice V Újezdech.

Nicméně na základě rozhodnutí Rady města Brna (RMB), které přijala na schůzi RMB č. R8/127 zahájené dne 20.1.2021 s pokračováním dne 25.1.2021, uplatnil určený zastupitel, radní pro územní plánování RNDr. Filip Chvátal, PhD. u pořizovatele připravovaného Územního plánu města Brna – Odboru územního plánování a rozvoje MMB, ve smyslu § 53 odst. (1) zákona č. 183/2006 sb., o územním plánování a stavebním řádu, ve znění pozdějších předpisů, podnět, aby vyhodnocení výsledků projednání dokončil v souladu s doporučením RMB. RMB doporučila řešení u problematických oblastí rozvoje města stěžejního charakteru. U předmětné územní rezervy B-6 a B-7 následujícím způsobem:

„Vzhledem k tomu, že došlo na úrovni ZÚR JMK k rozhodnutí o umístění koridoru komunikace R-43 na území města Brna, je možné učinit rozhodnutí a aktivovat územní rezervy, tj. územní rezervy převést zpět do zastavitelných ploch dle projednané a vybrané varianty Konceptu ÚPmB či dílčích úprav. Aktivaci územních rezerv převedením do zastavitelných ploch však nelze v úpravě Návrhu ÚPmB před opakovaným veřejným projednáním doporučit, ale až po první aktualizaci nového ÚPmB v rámci Zprávy o uplatňování ÚPmB, případně samostatnou změnou nového ÚPmB. V Návrhu ÚPmB by tak byly územní rezervy ponechány vyjma těch, kde je na základě výsledků projednání doporučeno jejich vypuštění (např. právě předmětná B-6 a B-7).“

Na základě výše uvedeného pořizovatel dává pokyn územní rezervu B-6 a B-7 z návrhu ÚPmB vypustit v souladu s podnětem určeného zastupitele.

Věcná podstata způsobů vypořádání předmětného podání zůstává nadále relevantní, přestože návrh nového územního plánu města Brna prošel přepracováním s ohledem na Pokyny ZMB z roku 2022 a byl uveden do jednotného standardu ÚPD dle stavebního zákona a jeho prováděcích předpisů. Výše uvedené texty je tedy nutno chápat také ve smyslu těchto úprav.

## **Námítka č.2**

### **Výrok:**

Námítce se vyhovuje částečně.

### **Odůvodnění:**

Tangenciální propojení městských částí Brno-Komín a Brno - Bystrc s MČ Brno-Medlánky je dlouhodobě sledované už v platném ÚPmB, pro které je zde vymezena plocha komunikací a prostranství místního významu s navazující plochou krajinné zeleně pro možnost umístění stromořadí či jiného krajinného prvku v rekreačně využívaném území. V Návrhu nového ÚPmB se rovněž v kontinuitě se stávajícím ÚPmB vymezuje plocha veřejného prostranství, která kopíruje stávající zpevněnou cestu vedoucí přes předmětné území (agreguje částečně i návrhovou plochu krajinné zeleně KV ze stávajícího ÚPmB, což je dáno měřítkem nového ÚPmB) a která vytváří podmínky pro žádoucí prostupnost územím. Z hlediska koncepce uspořádání dopravy slouží tato plocha pro vedení samostatné cyklotrasy. Zajišťuje dopravní obsluhu pro rozvojovou část brněnské ZOO ze strany Brna-Bystrce a stabilizovaného areálu Pily ČR, dále pak stabilizovaného areálu Policie ČR a medláneckého letiště ze strany Brna-Medlánek. Převážná část území je však určena pro nestavební využití, které negeneruje dopravní zatížení. Koridor již v současné době plní funkci obsluhy navazujících pozemků a jeho vymezení je nezbytné. Jeho šířka neznamená „výstavbu“ komunikace v celé šíři, ale umožňuje „kultivaci“ nevyhovujícího stavu a doplnění např. oboustranného stromořadí a zvýšení kvality prostupnosti pro pěší a cyklisty. To, jakým způsobem bude upraven provoz na tomto propojení nebo případně rozdělení na provozně nezávislé úseky není předmětem řešení územního plánu, ale úpravy organizace dopravy, která stanoví podmínky provozu, případně zamezí průjezdu nebo omezí některé nežádoucí pohyby.

Na základě rozhodnutí Rady města Brna (RMB) konané na schůzi RMB č.R8/127 zahájené dne 20.1.2021 s pokračováním dne 25.1.2021, uplatnil určený zastupitel, radní pro územní plánování RNDr. Filip Chvátal, PhD. u pořizovatele připravovaného Územního plánu města Brna – Odboru územního plánování a rozvoje MMB, ve smyslu § 53 odst. (1) zákona č. 183/2006 sb., o územním plánování a stavebním řádu, ve znění pozdějších předpisů, podnět, aby vyhodnocení výsledků projednání dokončil v souladu s doporučením RMB. Co se týče problematické oblasti rozvoje města RMB doporučila komunikační propojení Komín - Medlánky řešit jako návrhovou plochu veřejného prostranství O s tím, že část tohoto koridoru v prostoru od odbočky k rozvojové ploše ZOO k areálu Policie ČR bude stabilizován v rozsahu platného ÚPmB (bez integrace plochy zeleně).

Věcná podstata způsobů vypořádání předmětného podání zůstává nadále relevantní, přestože návrh nového územního plánu města Brna prošel přepracováním s ohledem na Pokyny ZMB z roku 2022 a byl uveden do jednotného standardu ÚPD dle stavebního zákona a jeho prováděcích předpisů. Výše uvedené texty je tedy nutno chápat také ve smyslu těchto úprav.

Pro úplnost doplňujeme, že na základě Pokynu č. 6) "Důkladné opakované posouzení připomínek městských částí z veřejného projednání" Zastupitelstva města Brna ze dne 21.06.2022, došlo v území kolem areálu bývalého JZD k úpravě návrhu spočívající v zapracování řešení dle ÚS Komín, Palcary - jih (Ing.arch. Jenčková, 08/2022). V území jsou nově vymezeny plochy smíšené obytné všeobecné, plochy občanského vybavení veřejného a s tím spojené upravené vedení dopravní infrastruktury.

## **Námítka č.3**

### **Výrok:**

Námítce se nevyhovuje.

### **Odůvodnění:**

*V rámci podání je vysloven požadavek na vypuštění komunikačního propojení mezi Medláankami a Ivanovicemi, od ulice V Újezdech, označeným ve výkrese 2.2 jako R/1.*

*Vyhodnocení z r. 2020:*

*„Záměr R/1 má přímou souvislost s rozvojem MČ Brno-Řečkovice a MČ Brno-Ivanovice a tento záměr nelze vypustit, ale jeho podoba dozná změn.*

*V upraveném návrhu budou doplněny plochy rozvoje na k.ú. Ivanovice a záměr R/1 nebude propojován na k.ú. Medláanky a bude veden v koridoru ulice Terezy Novákové (záměr R/31).“*

*Pro dokladování transparentnosti procesu vyhodnocení podání a pro úplnost uvádíme, že v předmětném území došlo ke změně. Ve výsledném řešení Návrhu nového ÚPmB byla poloha záměru R/1 upravena a záměr je připojen na ulici Žilkovu v MČ Brno-Řečkovice a Mokrý Hora. S územím MČ Brno-Medláanky není propojen.*

*Tato změna však nemá vliv na podstatu vyhodnocení požadavku podatele.*

*Věcná podstata způsobů vypořádání předmětného podání zůstává nadále relevantní, přestože návrh nového územního plánu města Brna prošel přepracováním s ohledem na Pokyny ZMB z roku 2022 a byl uveden do jednotného standardu ÚPD dle stavebního zákona a jeho prováděcích předpisů. Výše uvedené texty je tedy nutno chápat také ve smyslu těchto úprav.*

### **Námitka č.4**

#### **Výrok:**

*Námitce se vyhovuje částečně.*

#### **Odůvodnění:**

*V rámci podání je požadováno vypuštění plánované komunikace mezi Technologickým parkem (ul. Purkyňovou a ulicí Hudcovou, ústící naproti ZŠ (záměr Me/1).*

*Pro dokladování transparentnosti procesu vyhodnocení podání je uvedeno také mezitímní vyhodnocení z r. 2020:*

*Požadavku nebylo v roce 2020 vyhověno, protože: „ÚPmB vymezuje doplnění komunikaci sběrného významu Me/1 z ul. Purkyňova do ul. Hudcova, která je nezbytná pro rozvoj lokality Technologický park Me-1. Společně s další komunikační sítí v navazujícím území doplňuje dopravní skelet pro odvedení dopravy z této části území.“*

*Konečné vyhodnocení podání se vztahuje k výslednému řešení Návrhu nového ÚPmB:*

*Návrh Územního plánu města Brna pro opakované veřejné projednání (06/2021) byl upraven. Záměr Me/1 byl přetrasován do souběžné polohy s ulicí Hradeckou. Do ulice Hudcovy naproti ZŠ tedy není připojen.*

*Tímto je požadavek zohledněn.*

*Pro úplnost doplňujeme, že ačkoli byla sběrná komunikace Me/1 vypuštěna, zůstává navržena místní komunikace v rámci plochy veřejného prostranství.*

*Věcná podstata způsobů vypořádání předmětného podání zůstává nadále relevantní, přestože návrh nového územního plánu města Brna prošel přepracováním s ohledem na Pokyny ZMB z roku 2022 a byl uveden do jednotného standardu ÚPD dle stavebního zákona a jeho prováděcích předpisů. Výše uvedené texty je tedy nutno chápat také ve smyslu těchto úprav.*

### **Námitka č.5**

#### **Výrok:**

*Námitce se nevyhovuje.*

#### **Odůvodnění:**

*Návrh ÚPmB (6/2020) vymezil O-6 jako územní rezervu k prověření možnosti napojení lokality bydlení vymezené v územní rezervě B-6 na komunikační síť ve směru Medláanky (Technologický park) - Hudcova - Řečkovice - Ivanovice tak, aby byl přiměřeně doplněn*



chybějící dopravní skelet, přičemž je možné aktivovat územní rezervu pouze v případě, že bude na úrovni ZÚR JMK rozhodnuto o trasování D43 na území města Brna.

Nicméně na základě rozhodnutí Rady města Brna (RMB), které přijala na schůzi RMB č.R8/127 zahájené dne 20.1.2021 s pokračováním dne 25.1.2021, uplatnil určený zastupitel, radní pro územní plánování RNDr. Filip Chvátal, PhD. u pořizovatele připravovaného Územního plánu města Brna – Odboru územního plánování a rozvoje MMB, ve smyslu § 53 odst. (1) zákona č. 183/2006 sb., o územním plánování a stavebním řádu, ve znění pozdějších předpisů, podnět, aby vyhodnocení výsledků projednání dokončil v souladu s doporučením RMB. RMB doporučila řešení u problematických oblastí rozvoje města stěžejního charakteru. u předmětné územní rezervy O-6 následujícím způsobem:

„Vzhledem k tomu, že došlo na úrovni ZÚR JMK k rozhodnutí o umístění koridoru komunikace R-43 (S43) na území města Brna, je možné učinit rozhodnutí a aktivovat územní rezervy tj. územní rezervy převést zpět do zastavitelných ploch dle projednané a vybrané varianty Konceptu ÚPmB či dílčích úprav. Aktivaci územních rezerv převedením do zastavitelných ploch však nelze v úpravě Návrhu ÚPmB před opakovaným veřejným projednáním doporučit, ale až po první aktualizaci nového ÚPmB v rámci Zprávy o uplatňování ÚPmB, případně samostatnou změnou nového ÚPmB. V Návrhu ÚPmB by tak byly územní rezervy ponechány vyjma těch, kde je na základě výsledků projednání doporučeno jejich vypuštění.

Vzhledem k nesouhlasu s původním vedením územní rezervy O-5 a výše uvedenému doporučení RMB na vypuštění koridoru územní rezervy O-6 a O-5 centrem Medlánek byla následně naznačena možnost změny jejího trasování. Jejich úpravu však nebylo možné z časových důvodů prověřit v potřebné podrobnosti a s podrobnějším vyhodnocením dopadů a vlivů na území.

Aby bylo možné podrobněji prověřit toto území jednak z hlediska koncepce dopravy (Odboru dopravy MMB) a z hlediska územních dopadů (Odboru územního plánování a rozvoje MMB), bylo z pozice pořizovatele rozhodnuto o potřebě jejího dalšího vymezení.

Z tohoto důvodu bude územní rezerva O-6 v Návrhu ponechána beze změny a územní rezerva O-5 bude upravena do koridoru v návaznosti od územní rezervy O-6 po propojení se záměrem R/1.

Závěrem uvádíme, že vzhledem k tomu, že se jedná pouze o územní rezervy, tak aktuálně nedochází k žádné změně ÚPmB v souvislosti s těmito dopravními koridory. Po zpracování podrobnějších prověřovacích studií budou vyhodnoceny dopady do území a až následně na základě doporučení bude rozhodnuto o těchto územních rezervách a případném konkrétním vedení tohoto komunikačního propojení.

Věcná podstata způsobů vypořádání předmětného podání zůstává nadále relevantní, přestože návrh nového územního plánu města Brna prošel přepracováním s ohledem na Pokyny ZMB z roku 2022 a byl uveden do jednotného standardu ÚPD dle stavebního zákona a jeho prováděcích předpisů. Výše uvedené texty je tedy nutno chápat také ve smyslu těchto úprav.

## **Námítka č.6**

### **Výrok:**

Námítce se vyhovuje částečně.

### **Odůvodnění:**

Návrh ÚPmB (6/2020) vymezil O-5 centrem Medlánek jako územní rezervu k prověření možnosti napojení lokality bydlení vymezené v územní rezervě B-6 na komunikační síť ve směru Medlánský park (Technologický park) - Hudcova - Řečkovice - Ivanovice tak, aby byl přiměřeně doplněn chybějící dopravní skelet.

Dále viz odůvodnění námítky č.5

Věcná podstata způsobů vypořádání předmětného podání zůstává nadále relevantní, přestože návrh nového územního plánu města Brna prošel přepracováním s ohledem na Pokyny ZMB z roku 2022 a byl uveden do jednotného standardu ÚPD dle stavebního zákona a jeho prováděcích předpisů. Výše uvedené texty je tedy nutno chápat také ve smyslu těchto úprav.

## **Námítka č.7**

### **Výrok:**

Námítce se vyhovuje.

### **Odůvodnění:**

V rámci podání je požadováno zrušení dopravního propojení mezi ulicemi V Újezdech a K Babě v rozvojové ploše Me-3.

Původní vyhodnocení z r. 2020:

„Komunikace v ulici V Újezdech je vymezena plochou dopravní infrastruktury D, komunikace v ulici K Babě je vyznačeno plochou veřejného prostranství. Rozvojová lokalita Me-3 není s ulicí V Újezdech přímo propojena. Přímé propojení je možné v rámci obecných podmínek využití území, ovšem vzhledem k realizované zástavbě je obtížně realizovatelné a nevhodné. V rámci prostupnosti území je vhodné do karty lokality doplnit podmínku propojení pouze pro pěší a cyklisty.“

Pro dokladování transparentnosti procesu vyhodnocení podání a pro úplnost uvádíme, že v předmětném území došlo ke změně. Ve výsledném řešení Návrhu nového ÚPmB byla poloha záměru R/1 upravena a na k.ú. Medlánky již není vymezen. Komunikace v ulici V Újezdech již není vymezena plochou dopravní infrastruktury D, ale plochou veřejných prostranství. V kartě rozvojové lokality Me-3 je doplněna podmínka zajištění prostupu územím pro pěší a cyklisty.

Tato změna však nemá vliv na podstatu původního vyhodnocení podání.

Věcná podstata způsobů vypořádání předmětného podání zůstává nadále relevantní, přestože návrh nového územního plánu města Brna prošel přepracováním s ohledem na Pokyny ZMB z roku 2022 a byl uveden do jednotného standardu ÚPD dle stavebního zákona a jeho prováděcích předpisů. Výše uvedené texty je tedy nutno chápat také ve smyslu těchto úprav.

## **Námítka č.8**

### **Výrok:**

Námítce se vyhovuje částečně.

### **Odůvodnění:**

Podatel požaduje změnit plánovanou výstavbu na polích mezi Medládkami, Řečkovice a Ivanovicemi (rozvojové lokality R-3 a Me-4) výhradně na méně intenzivní nízkopodlažní zástavbu, případně požaduje významné rozšíření ploch zeleně.

Rozvojová lokalita Me-4 bude na základě doporučení samosprávy města k vypořádání námitek a připomínek doručených k projednanému Návrhu nového ÚP upravena následovně: Návrhové stavební plochy bydlení (B) a smíšená obytná (C) budou vymezeny jako plocha zemědělská (A). Zůstane tak zachováno stávající funkční využití dle platného ÚPmB – pro zemědělský půdní fond. Původně vymezená plocha městské zeleně pro nový park nebude vymezena. Rozvojová lokalita Me-4 bude zredukována a zůstane pouze jižní část s návrhovými plochami pro veřejnou vybavenost (V).

Rozvojová lokalita R-3 měla původně zůstat bez úprav. Věcný obsah námítky k rozvojové lokalitě R-3 byl však uplatněn opakovaně při 1. opakovaném veřejném projednání. Podnět na změnu regulativu u předmětné plochy B/k3 na B/r2 podala mimo jiné MČ Brno-Řečkovice a Mokrý Hora. Určený zastupitel RNDr. Filip Chváta, PhD. dle § 53 odst. (1) stavebního zákona uplatnil v procesu vyhodnocování výsledků projednání dopisem č.j. MMB/0477610/2021 ze dne 13.9.2021 na základě doporučení RMB R8/168 konané dne 1.9.2021 podnět na zohlednění místních zájmů MČ Brno-Řečkovice a Mokrý Hora a to u plochy bydlení v lokalitě Díly (mezi areálem kasáren a zástavbou v ul. Žilkova) snížit výšku zástavby na 2; tj. na místo uvedené B/k3 změnit regulativ na B/r2. Městské části jsou dle Statutu města Brna oprávněny uplatňovat právo na místní samosprávu ve specifickém režimu prostřednictvím vyjádření k projednávaným územně plánovacím dokumentacím.

Na základě výsledků projednání byly místní zájmy městské části Brno-Řečkovice zohledněny a Návrh pro druhé veřejné opakované projednání bude upraven (u předmětné plochy dojde

ke změně regulativu z B/k3 na B/r2 a k vymezení plochy smíšené obytné C/k3 podél budoucí městské třídy). Touto úpravou je částečně reagováno také na požadavek podatele.

V rámci předmětné lokality je v aktuálním návrhu ÚPmB samostatně vymezena jedna plocha městské zeleně a o dalších se neuvažuje. Platí však to, že u ploch bydlení i ploch smíšených obytných je dle regulativu povinnost dodržet minimální plochu zeleně v rozsahu 30 % pro disponibilní pozemky stavebního záměru. Zeleň tedy musí být, jak požaduje podatel, výraznou součástí ploch C.

Věcná podstata způsobů vypořádání předmětného podání zůstává nadále relevantní, přestože návrh nového územního plánu města Brna prošel přepracováním s ohledem na Pokyny ZMB z roku 2022 a byl uveden do jednotného standardu ÚPD dle stavebního zákona a jeho prováděcích předpisů. Výše uvedené texty je tedy nutno chápat také ve smyslu těchto úprav.

### **Námitka č.9**

#### **Výrok:**

Námitce se vyhovuje.

#### **Odůvodnění:**

Plochy pro veřejnou vybavenost v rozvojové lokalitě Me-4 jsou určeny pro výstavbu MŠ. V dotčeném území se vyskytují převážně plochy bydlení. Rozvojová lokalita proto řeší doplnění ploch veřejné vybavenosti na severním okraji MČ Medlánky, které navážou na přírodně rekreační území kolem Medláneckého rybníka. MČ Medlánky dlouhodobě postrádá novou mateřskou školu, část plochy pro veřejnou vybavenost je proto vhodné využít právě tímto účelem. Z toho důvodu je vhodné ponechat pro ni vymezené plochy.

Věcná podstata způsobů vypořádání předmětného podání se mění, a to i ve vazbě na skutečnost, že návrh nového územního plánu města Brna prošel přepracováním s ohledem na Pokyny ZMB z roku 2022 a byl uveden do jednotného standardu ÚPD dle stavebního zákona a jeho prováděcích předpisů, tj. výše uvedené texty je nutno chápat ve smyslu těchto úprav.

Vyhodnocení se mění takto:

V daném území došlo na základě nového požadavku místní samosprávy městské části Brno-Medlánky k úpravě návrhu spočívající v úpravě rozsahu vymezené rozvojové lokality Me-4. Rozvojová lokalita byla redukována a mezi poldrem a veřejným prostranstvím – pokračování ul. Nadační byla ponechána plocha zeleně; z tohoto důvodu je možné námitce vyhovět.

### **Námitka č.10**

#### **Výrok:**

Námitce se nevyhovuje.

#### **Odůvodnění:**

Požadujete pro rozvojovou lokalitu Me-4 podmínku prověření územní studií. Jako důvod uvádíte především prostup do sousedících rekreačních a sportovních oblastí.

Podmínka tohoto prostupu je uvedena v kartě lokalit, nemůže být tedy opomenuta. Územní studie se předepisuje zpravidla ve větších rozvojových plochách pro řešení vybraných problémů, případně pro variantní řešení. Na své náklady může územní studii zpracovat také ten, který změnu v území inicioval a realizuje ji. Plocha této lokality je však pro zadání samostatné územní studie příliš malá a okruh problémů příliš omezený na to, aby se nová výstavba ÚS podmiňovala.

Rozsah rozvojové lokality Me-4 byl oproti původnímu návrhu podstatně zmenšen.

Věcná podstata způsobů vypořádání předmětného podání zůstává nadále relevantní, přestože návrh nového územního plánu města Brna prošel přepracováním s ohledem na Pokyny ZMB z roku 2022 a byl uveden do jednotného standardu ÚPD dle stavebního zákona a jeho prováděcích předpisů. Výše uvedené texty je tedy nutno chápat také ve smyslu těchto úprav.

### **Námitka č.11**

#### **Výrok:**

Námitce se nevyhovuje.

#### **Odůvodnění:**

Pro lokalitu R-8 požadujete zásadní snížení intenzity využití území. Uprostřed stabilizovaných ploch pro bydlení se nachází zahrádkářská kolonie, nevyužívané objekty a výšková stavba bývalé Geofyziky.

Návrh nového ÚP počítá s využitím zahrádek pro plochu veřejné městské zeleně, která může plnit i funkci veřejného prostranství. Zbytek ploch je určený pro bydlení nebo jako plocha smíšená obytná s volnou zástavbou s výškovou úrovní v/3 (6-16 m). Toto je nejnižší možná výšková úroveň vhodná pro městskou zástavbu, obytná sídliště a areály. Nižší zástavba s nižší intenzitou osídlení 1 nebo 2 je vhodná pro rezidenční nízkopodlažní zástavbu, tedy samostatné nebo řadové rodinné domy. Nově navrhovaná zástavba bude navazovat svým charakterem spíše na zástavbu mezi ulicemi Podpěrova a Jabloňová také s výškovou úrovní v3. Větší výšková úroveň v/5 je navržena pouze pro stávající výškovou budovu Geofyziky. Snižování výškové úrovně zástavby pod úroveň 3 a s tím snižování intenzity využití území není možné. Výšková úroveň 3 je pro volnou bytovou zástavbu nejnižší možná, nižší zástavba rodinnými domy (rezidenční zástavba) v lokalitě není vhodná.

Věcná podstata způsobů vypořádání předmětného podání zůstává nadále relevantní, přestože návrh nového územního plánu města Brna prošel přepracováním s ohledem na Pokyny ZMB z roku 2022 a byl uveden do jednotného standardu ÚPD dle stavebního zákona a jeho prováděcích předpisů. Výše uvedené texty je tedy nutno chápat také ve smyslu těchto úprav.

### **Námitka č.12**

#### **Výrok:**

Námitce se nevyhovuje.

#### **Odůvodnění:**

V rámci námitky je požadavek na vymezení propojení ulice Renčovy a Terezy Novákové formou veřejně prospěšných staveb.

Ve výkresu 2.2 Souhrnný výkres dopravy a 3.0 Veřejně prospěšných staveb jsou vymezeny plochou dopravní infrastruktury D prvky systému komunikací, tvořící základní komunikační systém města Brna (komunikace sběrné, nadsběrné, rychlostní a dálnice).

Komunikace, které jsou vymezeny plochou veřejných prostranství jsou součástí místní sítě a zajišťují doplňkové propojení v rámci městské části. Tímto způsobem je vyznačeno i propojení Renčova – Terezy Novákové.

Z hlediska nastavených principů vyznačení prvků (viz výše) nelze požadavku na doplnění vymezení propojení Renčova – Terezy Novákové ve výkresu 2.2 a 3.0 vyhovět, protože se jedná především o síť obslužných komunikací vymezených plochou veřejných prostranství.

Věcná podstata způsobů vypořádání předmětného podání zůstává nadále relevantní, přestože návrh nového územního plánu města Brna prošel přepracováním s ohledem na Pokyny ZMB z roku 2022 a byl uveden do jednotného standardu ÚPD dle stavebního zákona a jeho prováděcích předpisů. Výše uvedené texty je tedy nutno chápat také ve smyslu těchto úprav.

### **Námitka č.13**

#### **Výrok:**

Námitce se vyhovuje.

#### **Odůvodnění:**

Předmětem námitky je požadavek na vypuštění územních rezerv pro bydlení B-6 a B-7.

Předmětné území Medlánek má být dle dohody o vypořádání stanoviska Ministerstva životního prostředí (MŽP ČR) ke Konceptu ÚPmB ze dne 22.6.2017 z hlediska záboru ZPF řešeno dle varianty II. Konceptu ÚPmB s požadavkem na převedení rozvojové lokality Me-7 v rozsahu var. I Konceptu ÚPmB do územní rezervy pro bydlení (v Návrhu ÚPmB územní rezerva B-6)



a dle podnětu samosprávy rozvojem lokalitu Me-8 východně od komunikačního propojení řešit v rozsahu dle var. III (v Návrhu ÚPmB rozvojová lokalita Me-4) a západně od komunikačního propojení zařadit do územní rezervy pro bydlení v rozsahu dle var. II. (v Návrhu ÚPmB část územní rezervy B-7). V bezprostředním okolí měla být navazující rozvojová lokalita v MČ Brno-Řečkovice a Mokrá hora R-3 řešena obdobným způsobem - východně od komunikačního propojení rozvoj území dle var. III Konceptu ÚPmB (v Návrhu ÚPmB rozvojová lokalita R-3), západně od komunikace územní rezerva pro bydlení v rozsahu dle var. II. (v Návrhu ÚPmB část územní rezervy B-7). Tato dohodnutá řešení jsou součástí Pokynů pro vypracování Návrhu ÚPmB, které schválilo Zastupitelstvo města Brna usnesením č. ZM7/3871 na zasedání konaném dne 19. 6. 2018 (dále jen "Pokyny"). Návrhem ÚPmB jsou tak v daném území zcela naplněny Pokyny pro vypracování Návrhu ÚPmB a dotčený orgán MŽP ČR v této fázi pořizované dokumentace plně souhlasí s předloženým řešením Návrhu ÚPmB z hlediska záboru ZPF v k.ú. Medlánský, a proto není důvodné předmětné řešení měnit.

Uvádíme také, že územní rozvoj v ose Medlánský – Řečkovice – Ivanovice vyplývá ze Zadání, které je tímto způsobem konzistentně naplňováno. Tento rozvoj souvisí s trasováním D43 a předmětné územní rezervy bude možné aktivovat (převést do návrhu) pouze v případě, že bude na úrovni ZÚR JMK rozhodnuto o výsledné variantě řešení D43 na území města. Při návrhu řešení pak musí být zohledněny a zapracovány i případné další dopady a souvislosti, které nyní nelze dopředu předjímat.

Ovšem je nutné uvést, že v k.ú. Medlánský téměř nedochází v Návrhu ÚPmB k vymezení nových zastavitelných (návrhových) ploch oproti platnému ÚPmB, vyjma zastavitelných ploch na východní straně prodloužené ulice V Újezdech.

Nicméně na základě rozhodnutí Rady města Brna (RMB), které přijala na schůzi RMB č. R8/127 zahájené dne 20.1.2021 s pokračováním dne 25.1.2021, uplatnil určený zastupitel, radní pro územní plánování RNDr. Filip Chváta, PhD. u pořizovatele připravovaného Územního plánu města Brna – Odboru územního plánování a rozvoje MMB, ve smyslu § 53 odst. (1) zákona č. 183/2006 sb., o územním plánování a stavebním řádu, ve znění pozdějších předpisů, podnět, aby vyhodnocení výsledků projednání dokončil v souladu s doporučením RMB. RMB doporučila řešení u problematických oblastí rozvoje města stěžejního charakteru. u předmětné územní rezervy B-6 a B-7 následujícím způsobem:

„Vzhledem k tomu, že došlo na úrovni ZÚR JMK k rozhodnutí o umístění koridoru komunikace R-43 na území města Brna, je možné učinit rozhodnutí a aktivovat územní rezervy tj. územní rezervy převést zpět do zastavitelných ploch dle projednané a vybrané varianty Konceptu ÚPmB či dílčích úprav. Aktivaci územních rezerv převedením do zastavitelných ploch však nelze v úpravě Návrhu ÚPmB před opakovaným veřejným projednáním doporučit, ale až po první aktualizaci nového ÚPmB v rámci Zprávy o uplatňování ÚPmB, případně samostatnou změnou nového ÚPmB. V Návrhu ÚPmB by tak byly územní rezervy ponechány vyjma těch, kde je na základě výsledků projednání doporučeno jejich vypuštění.

Na základě výše uvedeného pořizovatel dává pokyn územní rezervu B-6 a B-7 z návrhu ÚPmB vypustit v souladu s podnětem určeného zastupitele.

Věcná podstata způsobů vypořádání předmětného podání zůstává nadále relevantní, přestože návrh nového územního plánu města Brna prošel přepracováním s ohledem na Pokyny ZMB z roku 2022 a byl uveden do jednotného standardu ÚPD dle stavebního zákona a jeho prováděcích předpisů. Výše uvedené texty je tedy nutno chápat také ve smyslu těchto úprav.

#### **Námítka č.14**

##### **Výrok:**

Námítce se nevyhovuje.

##### **Odůvodnění:**

Vymezení územního systému ekologické stability (ÚSES) je v Návrhu ÚPmB v souladu s odborným oborovým dokumentem – plánem ÚSES, který je nezbytným podkladem pro vymezení ÚSES v ÚPD. Dle plánu ÚSES jsou v předmětné lokalitě vymezeny interakční prvky, které nahrazují lokální biokoridor ve dně údolí Medláneckého potoka nad Medlánskými vymezený v platném ÚPmB. K hlavním důvodům nahrazení předmětného biokoridoru

*interakčními prvky patří jeho nízký biogeografický význam bez možnosti začlenění do ucelené hydrofilní větve místního ÚSES s vymezením funkčně odpovídajících biocenter.*

*Pro informaci uvádíme, že interakční prvek je obecně doplňkovou skladebnou částí lokálního ÚSES, která posiluje interakci ekologicky stabilnějších a méně stabilních ekosystémů, a tím ty méně stabilní pomáhá stabilizovat. Konkrétně zprostředkovává příznivé působení lokálních (místních) biocenter a biokoridorů na okolní, ekologicky méně stabilní krajinu. Skutečnost, že jde o doplňkové skladebné části místního ÚSES, znamená, že představují doplněk k vymezení biocenter a biokoridorů a není až tak podstatná jejich funkce pro ochranu přirozeného genofondu. Vymezování interakčních prvků není na rozdíl od biocenter a biokoridorů nikterak vázáno na biogeografické členění krajiny, a naopak daleko více vychází z aktuálního stavu krajiny. Návrh soustavy interakčních prvků má v zásadě doporučující charakter a nemá zákonnou podporu.*

*Ve vztahu k územnímu plánu jsou interakční prvky obecně "podměrečnou" kategorií, tj. takovou kategorií prvků, jejichž vymezení je pod rozlišovací možností územního plánu a povinnost jeho vymezení ani nevyplývá z právních předpisů. Nicméně o existenci interakčních prvků či o existenci jejich návrhu by měl mít zpracovatel územně plánovací dokumentace povědomí, aby svým řešením zbytečně funkční prvky nelikvidoval a u dosud neexistujících či nedostatečně funkčních neznemožnil provedení navržených opatření.*

*Na základě uvedeného je zřejmý důvod, pro který v dané lokalitě není v Návrhu ÚPmB vymezena a ani není vhodné vymezovat skladebnou část ÚSES – lokální biokoridor. Nicméně zpracovatel svým návrhem – vymezením příslušných ploch návrhové zeleně v předmětné lokalitě zajistil další existenci a funkčnost daných interakčních prvků.*

*V případě pozemku p.č. 1818 k.ú. Medlánky uvádíme, že by se jeho vymezením jako samostatné plochy krajinné zeleně vytvořila podměrečná plocha, která nemá zákonné ani koncepční opodstatnění, protože předmětné krajnotvorné prvky s ekologicko-stabilizační a také estetickou funkcí v podobě aleje jsou přirozenou součástí mimoprodukčních funkcí zemědělské plochy (viz Odůvodnění Návrhu ÚPmB). Pro informaci ještě uvádíme, že na základě požadavku a dohody s dotčeným orgánem Odborem životního prostředí Magistrátu města Brna, bude do závazné textové části doplněna regulace zajišťující větší a zřejmější ochranu výše uvedených krajnotvorných prvků. V souvislosti s plánovanou budoucí urbanizací území není vymezení ploch krajinné zeleně žádoucí; vymezení těchto ploch má význam ve volné krajině.*

*Věcná podstata způsobů vypořádání předmětného podání zůstává nadále relevantní, přestože návrh nového územního plánu města Brna prošel přepracováním s ohledem na Pokyny ZMB z roku 2022 a byl uveden do jednotného standardu ÚPD dle stavebního zákona a jeho prováděcích předpisů. Výše uvedené texty je tedy nutno chápat také ve smyslu těchto úprav.*

### **Námítka č.15**

#### **Výrok:**

*Námítce se nevyhovuje.*

#### **Odůvodnění:**

*Objekty a plochy pro plnění funkce veřejné vybavenosti a sportu mohou být připuštěny i v plochách pro bydlení B nebo smíšených obytných C.*

*Sběrná střediska odpadů nejsou vzhledem ke svému charakteru a rozloze v územním plánu vymezena. Umístění sběrných středisek odpadů statutárního města Brna je přípustné v plochách bydlení, smíšených obytných, komerční vybavenosti, nákupních a zábavních center a zvláštních areálů, výroby a skladování, lehké výroby, podmíněně přípustné v plochách technické infrastruktury, dopravní infrastruktury a na veřejném prostranství, pokud toto umístění nenaruší jejich funkci.*

*Námítce je vyhověno jiným způsobem.*

*Věcná podstata způsobů vypořádání předmětného podání zůstává nadále relevantní, přestože návrh nového územního plánu města Brna prošel přepracováním s ohledem na Pokyny ZMB*

*z roku 2022 a byl uveden do jednotného standardu ÚPD dle stavebního zákona a jeho prováděcích předpisů. Výše uvedené texty je tedy nutno chápat také ve smyslu těchto úprav.*

### **Námítka č.16**

#### **Výrok:**

*Námítce se vyhovuje.*

#### **Odůvodnění:**

*Skutečný způsob využití předmětného pozemku, tj. pobytová louka s ekologickou, komunikační a rekreační funkcí je realizovatelný a přípustný i v rámci plochy zemědělské, a to zejména z důvodu, že plní mimoprodukční funkce zemědělské plochy. Dané využití je také v souladu s § 18 odst. (5) stavebního zákona, jehož záměry Návrh ÚPmB z důvodu veřejného zájmu nevylučuje.*

*Nicméně vzhledem k tomu, že je předmětný pozemek ve vlastnictví Statutárního města Brna, jeho grafická čitelnost je v měřítku zpracování nového ÚPmB, skutečné využití nejlépe reflektuje právě plocha krajinné zeleně a pozemek nebude tvořit nesmyslnou enklávu v daném území, protože plynule navazuje na okolní plochy krajinné zeleně, jeví se důvodné změnit pozemek na plochu krajinné zeleně "K".*

*Věcná podstata způsobů vypořádání předmětného podání zůstává nadále relevantní, přestože návrh nového územního plánu města Brna prošel přepracováním s ohledem na Pokyny ZMB z roku 2022 a byl uveden do jednotného standardu ÚPD dle stavebního zákona a jeho prováděcích předpisů. Výše uvedené texty je tedy nutno chápat také ve smyslu těchto úprav.*

### **Námítka č.17**

#### **Výrok:**

*Námítce se nevyhovuje.*

#### **Odůvodnění:**

*Předmětem námítky je požadavek na zachování stávajícího prostupu územím mezi ul. Turistickou a Vycházkovou a z toho důvodu pozemky parc.č. 1033/1 a 1033/12, k.ú. Medlánky definovat jako zeleň Z, tj. neměnit na plochu zahrádek I. Námítce nelze zcela vyhovět, neboť se jedná o pozemky v soukromém vlastnictví, kdy jeho vlastníci požadují jiné funkční využití, kterému nelze v současné době vyhovět. To však nevylučuje i v plochách zahrádek zachovat stávajícího prostup územím, pokud bude na tomto řešení s vlastníkem pozemků nalezena shoda. Pro informaci závěrem uvádíme fakt, že dle obecných podmínek závazné části „Návrhu ÚPmB (2020)“: „Záměry na změny v území musí zachovávat a posilovat prostupnost v území; ve stabilizovaných plochách musí být zachovány pěší trasy zajišťující průchodnost území a přístup k jednotlivým pozemkům. V plochách změn musí být navrhována řešení, která zajistí prostupnost v území, zejména návaznost na zastavěné území či zastavitelné plochy nebo pěší průchodnost do krajiny.“, a dále „Stavby a zařízení dopravní a technické infrastruktury lze umístit ve všech typech ploch s rozdílným způsobem využití. V případě ploch zástavby lze stavby a zařízení dopravní infrastruktury umístit, pokud záměr není zjevně nepřiměřený vůči návazným či dotčeným plochám. V případě volných ploch lze stavby a zařízení dopravní a technické infrastruktury umístit za podmínky minimalizace jejich plošného a prostorového střetu s příslušnou plochou a minimalizace negativního vlivu na funkčnost plochy vyplývající z hlavního využití, pokud není v podmínkách využití typů ploch stanoveno jinak.“, a také „Veřejná prostranství lze umístit ve všech typech ploch s rozdílným způsobem využití.“*

*Na základě uvedeného je zřejmé, že není nutná požadovaná změna funkčního využití pro zajištění prostupu, která by jako taková měla být zajištěna regulacemi území danými v textové části Návrhu ÚPmB (2020).*

*Věcná podstata způsobů vypořádání předmětného podání zůstává nadále relevantní, přestože návrh nového územního plánu města Brna prošel přepracováním s ohledem na Pokyny ZMB z roku 2022 a byl uveden do jednotného standardu ÚPD dle stavebního zákona a jeho prováděcích předpisů. Výše uvedené texty je tedy nutno chápat také ve smyslu těchto úprav.*

### **Námitka č.18**

#### **Výrok:**

Námitce se vyhovuje.

#### **Odůvodnění:**

Skutečný stav (stromová kaple sloužící jako místo spočinutí a rozjímání na procházkách, k venkovním bohoslužbám, k oddávání snoubenců v přírodě nebo třeba pro pořádání koncertů a určené pro širokou veřejnost), a předpokládaný způsob využití předmětného pozemku (vzpomínkový háj s možností pohřbívání ke kořenům) neodpovídá funkčnímu využití navrženému v Návrhu ÚPmB pro plochy zahrádek "I". Vzhledem k tomu, že se část výše uvedených aktivit v daném místě realizuje již nyní, nepředpokládá se konfliktní působení na okolní plochy. Dále uvádíme, že se jedná o pozemky ve vlastnictví města Brna a jde o záměr městské části podporovaný městem. Na základě uvedeného je vhodné vymezit předmětný pozemek p.č. 1353 v k.ú. Medlánský na plochu, která nejlépe reflektuje reálný i budoucí způsob využití a to na plochu veřejné vybavenosti „V/x/h (Ize považovat za plochu v krajíně bez nutnosti navázání této plochy na plochu veřejného prostranství).

Věcná podstata způsobů vypořádání předmětného podání zůstává nadále relevantní, přestože návrh nového územního plánu města Brna prošel přepracováním s ohledem na Pokyny ZMB z roku 2022 a byl uveden do jednotného standardu ÚPD dle stavebního zákona a jeho prováděcích předpisů. Výše uvedené texty je tedy nutno chápat také ve smyslu těchto úprav.

### **Námitka č.19**

#### **Výrok:**

Námitce se vyhovuje částečně.

#### **Odůvodnění:**

V dané věci uplatnila připomínku MČ Brno-Medlánský, pořizovatel požadavku vyhověl takto: Pozemek parc. č. 1000/11 k. ú. Medlánský je dle platného ÚPmB sice součástí plochy vodohospodářské, dle stavu v území je také spolu s pozemkem parc. č.1012/12 zahrnut do společného oplocení u RD Rysova 2b, s přístupem z ulice Rysova. Jejich vymezení jako součást stabilizované plochy B/r2 je žádoucí.

Oproti tomu pozemek parc. č. 994/1 a s ním i pozemky parc. č. .994/2, 994/3, 984/5, 1012/11 a 1012/20 k. ú. Medlánský jsou dle platného ÚPmB součástí plochy vodohospodářské, dle stavu v území jsou přístupné pouze cestou kolem rybníka a nesouvisejí s nemovitostí určenou pro bydlení. Není proto důvod je nyní v novém ÚP zahrnovat do stabilizované plochy bydlení, využití pozemků takovému funkčnímu využití neodpovídá. V tomto rozsahu se tímto námitce částečně vyhovuje.

Věcná podstata způsobů vypořádání předmětného podání zůstává nadále relevantní, přestože návrh nového územního plánu města Brna prošel přepracováním s ohledem na Pokyny ZMB z roku 2022 a byl uveden do jednotného standardu ÚPD dle stavebního zákona a jeho prováděcích předpisů. Výše uvedené texty je tedy nutno chápat také ve smyslu těchto úprav.

### **Námitka č.20**

#### **Výrok:**

Námitce se vyhovuje.

#### **Odůvodnění:**

V dané věci uplatnila připomínku MČ Brno-Medlánský, pořizovatel požadavku vyhověl takto: Na částech pozemků v majetku smB parc. č. 985/1 a 985/19 k. ú. Medlánský při ulici Rysova je v ÚP vymezena plocha ke stavebnímu využití pro bydlení, stejně tak je na části pozemků návrhová plocha městské zeleně. Pořizovatel preferuje ponechat možnost stavebního využití, tj. nevymezovat zde pouze plochu zeleně. Ta je vyjádřena na částech pozemků v rozsahu návrhové plochy Z. Byť je MČ preferované stavební využití pro domov pro seniory přípustné i v ploše bydlení, garancí takového cílového využití je právě plocha veřejné vybavenosti V. S



*ohledem na vlastnictví pozemků smB je také vhodné plochu pro veřejný účel jednoznačně v novém ÚP vymezit odpovídající funkcí, tj. plochou V.*

*Věcná podstata způsobů vypořádání předmětného podání zůstává nadále relevantní, přestože návrh nového územního plánu města Brna prošel přepracováním s ohledem na Pokyny ZMB z roku 2022 a byl uveden do jednotného standardu ÚPD dle stavebního zákona a jeho prováděcích předpisů. Výše uvedené texty je tedy nutno chápat také ve smyslu těchto úprav.*

### **Námítka č.21**

#### **Výrok:**

*Námítce se vyhovuje.*

#### **Odůvodnění:**

*V dané věci uplatnila připomínku MČ Brno-Medlánky, pořizovatel požadavku vyhověl takto: Požadované vymezení samostatné plochy V na částech pozemků parc. č. 985/1, 985/2 a 985/21 v jižním konci ulice Rysova, při kruhovém objezdu není s ohledem na metodiku zpracování nového ÚP vhodné: jednalo by se o podměrečnou plochu, kterou je problematické v novém ÚP samostatně vymezit za současného zachování čitelnosti hlavního výkresu - rozsah plochy a zápis kódu stavební plochy. Záměr nového objektu radnice MČ lze realizovat i v rámci plochy bydlení. Přesto pořizovatel s přihlédnutím k místním zájmům městské části dává pokyn zpracovatelům, aby požadavek MČ na plochu V prověřil.*

*Zpracovatel se na základě pokynu pořizovatele problematikou vymezení samostatné funkční plochy zabýval a –z pozice odborného garanta správnosti řešení– v upraveném návrhu ÚP nakonec vymezil rozsah plochy V/v2 tak, aby byla plocha vymezena přehledným způsobem. Ve výsledku je námítce vyhověno.*

*Věcná podstata způsobů vypořádání předmětného podání zůstává nadále relevantní, přestože návrh nového územního plánu města Brna prošel přepracováním s ohledem na Pokyny ZMB z roku 2022 a byl uveden do jednotného standardu ÚPD dle stavebního zákona a jeho prováděcích předpisů. Výše uvedené texty je tedy nutno chápat také ve smyslu těchto úprav.*

### **Námítka č.22**

#### **Výrok:**

*Námítce se nevyhovuje.*

#### **Odůvodnění:**

*V dané věci uplatnila připomínku MČ Brno-Medlánky, pořizovatel odůvodnil takto:*

*Území mezi bytovými domy jabloňová 22-28 a ulicí Kuřimskou, které je využíváno jako volné prostranství - zeleň má výměru pod limit 0,2 ha pro samostatné funkční vymezení; plocha zeleně v platném ÚPmB dnes zahrnuje větší území, i to, které je již stavebně využito. Po zpřesnění využití dle skutečného stavu není samostatné vymezení plochy městské zeleně Z v návrhu nového ÚP účelné, území bude nadále užíváno jako volné prostranství v rámci stabilizované plochy bydlení.*

*Věcná podstata způsobů vypořádání předmětného podání zůstává nadále relevantní, přestože návrh nového územního plánu města Brna prošel přepracováním s ohledem na Pokyny ZMB z roku 2022 a byl uveden do jednotného standardu ÚPD dle stavebního zákona a jeho prováděcích předpisů. Výše uvedené texty je tedy nutno chápat také ve smyslu těchto úprav.*

### **Námítka č.23**

#### **Výrok:**

*Námítce se vyhovuje částečně.*

#### **Odůvodnění:**

*V dané věci uplatnila připomínku MČ Brno-Medlánky, pořizovatel požadavek zohlednil takto: Oproti platnému ÚPmB a řešení obsaženému v Konceptu ÚP není v Návrhu ÚP zástavba RD v ulici Za Parkem a Hujíčkova zahrnuta do návrhové plochy, ale je již stabilizována. Proto je*

žadoucí stabilizovanou plochu bydlení vymezit dle skutečného stavu v území a městské pozemky 855, 856 a jižní část pozemku 711/1 (s cestou ve stopě ulice Hujíčkova) vše k. ú. Medlánky vymezit jako stabilizovanou plochu zeleně - sloučit s plochou zeleně zámeckého parku. Návrh ÚP totiž vymezení jižní stopy ulice Hujíčkova jako plochy veřejného prostranství dle Konceptu ÚP nepřebírá.

Je žádoucí zachovat na městském pozemku parc. č. 710/1 k. ú. Medlánky návrhovou plochu městské zeleně, lze připustit oproti projednanému Konceptu ÚP (i platnému ÚPmB) redukcí jejího rozsahu do podoby dle návrhu nového ÚP. Plocha zeleně je v daném místě podstatná pro kvalitní propojení od stávajícího zámeckého parku k budoucí tramvajové smyčce do dalšího území v lokalitě Me-1. Návrhová plocha Z byla pro tento účel v Návrhu ÚP (projednávaném v červnu 2020) vymezena v dostatečném rozsahu, proto pořizovatel neshledal žádoucí požadavku MČ na její rozšíření vyhovět.

Na základě doporučení samosprávy města k vypořádání námitek a připomínek doručených k projednanému Návrhu nového ÚP (v červnu 2020) bude na pozemku parc. č. 710/1 k. ú. Medlánky v majetku města doplněna plocha veřejné vybavenosti (V) ve vazbě na ZŠ Hudcova. Tento požadavek na plochu V nakonec vyplynul z interních jednání s MČ, která tímto chce zajistit na městském pozemku plochu pro sportovního zařízení k ZŠ Hudcova. Takto je formulován i konkrétní požadavek na řešení uvedený u stanovené ÚS-08 v kap. 12 textové části ÚP a v kartě lokality Me-1. MČ je nakonec vyhověno v rozsahu tohoto požadavku.

V rozvojové lokalitě Me-1 lze další propojení pásem městské zeleně od navrhované tramvajové smyčky realizovat v rámci vymezených stavebních ploch, Návrh nového ÚP jednotlivé pásy liniové zeleně nevymezuje. Taktéž stezka pro pěší a cyklisty je nad podrobnost řešení v novém ÚP. Jejich realizace spolu s pásem zeleně je podél budoucí trati Me/31 na základě obecných regulativů možná ve všech stavebních plochách, tudíž i v ploše dopravy D, či sousední ploše smíšené obytné C. V této části není požadavku MČ vyhověno.

Námítce se částečně vyhovuje v rozsahu vyhovění shodným požadavkům MČ.

Věcná podstata způsobů vypořádání předmětného podání zůstává nadále relevantní, přestože návrh nového územního plánu města Brna prošel přepracováním s ohledem na Pokyny ZMB z roku 2022 a byl uveden do jednotného standardu ÚPD dle stavebního zákona a jeho prováděcích předpisů. Výše uvedené texty je tedy nutno chápat také ve smyslu těchto úprav. Vyhodnocení doplňujeme o informaci, že v daném území došlo na základě konkrétního požadavku určeného zastupitele, který u pořizovatele uplatnil dopisem ze dne 10.3.2023, k úpravě ÚP dle výsledků ÚS Technopark. (Jde o Územní studii Technologický park, jejímž zpracovatelem je tým KAM Brno, p.o.). Změna spočívá v úpravě rozsahu vymezených funkčních ploch v rozvojové lokalitě Me-1. Dále došlo ke změně na základě konkrétního požadavku určeného zastupitele na "posouzení potřebnosti předepsaných územních studií a žádosti o vypuštění mimo jiné i ÚS-08" uplatněného dopisem z 18. září 2023. Změna spočívá ve vypuštění povinnosti pořídit ÚS-08 jako podmínku pro rozhodování o změnách v území v lokalitě Me-1. Na základě této úpravy návrhu ÚP 2024 již nelze prostřednictvím územní studie konkretizovat požadavky na využití rozvojové lokality. Požadavku na zachování plochy zeleně v Me-1 dle platného ÚPmB nelze vyhovět, částečné vyhovění na plochu zeleně zůstává na pozemků pro rozšíření zámeckého parku.

## **Námítka č.24**

### **Výrok:**

Námítce se vyhovuje částečně.

### **Odůvodnění:**

V dané věci uplatnila připomínku MČ Brno-Medlánky, pořizovatel požadavek zohlednil takto: V rozvojové lokalitě Me-1 lze další požadované využití pro veřejnou vybavenost (školství, centrum volného času), komerční vybavenost (sport), hřiště realizovat v rámci vymezených smíšených obytných ploch C. Pořizovatel neshledává účelné vymezením funkční plochy V či S předjímat jejich konkrétní lokalizaci. Pro území lokality Me-1 je předepsáno zpracování ÚS-08, ta prověří potřebu občanského vybavení a navrhne na území využití funkčních ploch C ve

větší podrobnosti. Viz požadavky na řešení v ÚS uvedené v textové části v kap. 12 a v příslušné kartě lokality Me-1.

S odkazem na text vyhodnocení u připomínky č.23 je požadavek MČ na plochu pro sportovní zařízení pro ZŠ Hudcova řešen vymezením plochy V na městském pozemku parc. č. 710/1 k. ú. Medlánky

Samospráva města na Poradě vedení dne 10.12.2020 odsouhlasila podnět na úpravu rozsahu funkčních ploch bydlení v předmětné lokalitě ve prospěch smíšeného využití s volnou strukturou zástavby a v plochách pro smíšené využití úpravu výškových hladin zástavby dle Případové studie lokality Technologický park (KAM, 2020) pro účely úpravy Návrhu nového ÚPmB.

Na základě rozhodnutí Rady města Brna (RMB), které přijala na schůzi RMB č.R8/127 zahájené dne 20.1.2021 s pokračováním dne 25.1.2021, uplatnil určený zastupitel, radní pro územní plánování RNDr. Filip Chvátal, PhD. u pořizovatele připravovaného Územního plánu města Brna – Odboru územního plánování a rozvoje MMB, ve smyslu § 53 odst. (1) zákona č. 183/2006 sb., o územním plánování a stavebním řádu, ve znění pozdějších předpisů, podnět, aby vyhodnocení výsledků projednání dokončil v souladu s doporučením RMB. RMB doporučila řešení u problematických oblastí rozvoje města stěžejního charakteru.

Doporučení se týkalo i rozvojové lokality Me-1 Technologický park. Proto pořizovatel dal pokyny na úpravu návrhu ÚP v lokalitě Me-1 pro 1. opakované veřejné projednání (v červnu 2021), vše v souladu s podnětem určeného zastupitele.

K další úpravě návrhu ÚP oproti výše uvedenému došlo v lokalitě Me-1 po 1. opakovaném veřejném projednání.

Na základě připomínek MČ doručených při 1. opakovaném veřejném projednání se určený zastupitel navrženým řešením v severní části lokality Me-1 znovu zabýval a uplatnil v procesu vyhodnocování výsledků projednání dopisem č.j. MMB/0477610/2021 ze dne 13.9.2021 k lokalitě Me-1 na základě doporučení RMB R8/168 ze dne 1.9. 2021 podnět na zohlednění místních zájmů MČ Brno - Medlánky, a to na navrácení původní plochy W/v3 a rozšíření plochy B/r2 na úkor plochy C/v3. Městské části jsou dle Statutu města Brna oprávněny uplatňovat právo na místní samosprávu ve specifickém režimu prostřednictvím vyjádření k projednávaným územně plánovacím dokumentacím.

Na základě výsledků projednání byly místní zájmy městské části MČ Brno-Medlánky alespoň částečně zohledněny a Návrh pro 2. opakované veřejné projednání byl upraven.

Námítce je vyhověno částečně vymezením plochy veřejné občanské vybavenosti a promítnutím požadavků na konkretizaci využití lokality Me-1 pro další občanskou vybavenost do požadavků k řešení do vymezené ÚS-08.

Věcná podstata způsobů vypořádání předmětného podání zůstává nadále relevantní, přestože návrh nového územního plánu města Brna prošel přepracováním s ohledem na Pokyny ZMB z roku 2022 a byl uveden do jednotného standardu ÚPD dle stavebního zákona a jeho prováděcích předpisů. Výše uvedené texty je tedy nutno chápat také ve smyslu těchto úprav. Vyhodnocení doplňujeme o informaci, že v daném území došlo na základě konkrétního požadavku určeného zastupitele, který u pořizovatele uplatnil dopisem ze dne 10.3.2023, k úpravě ÚP dle výsledků ÚS Technopark. (Jde o Územní studii Technologický park, jejímž zpracovatelem je tým KAM Brno, p.o.). Změna spočívá v úpravě rozsahu vymezených funkčních ploch v rozvojové lokalitě Me-1. Dále došlo ke změně na základě konkrétního požadavku určeného zastupitele na "posouzení potřebnosti předepsaných územních studií a žádosti o vypuštění mimo jiné i ÚS-08" uplatněného dopisem z 18. září 2023. Změna spočívá ve vypuštění povinnosti pořídit ÚS-08 jako podmínku pro rozhodování o změnách v území v lokalitě Me-1. Na základě této úpravy návrhu ÚP 2024 již nelze prostřednictvím územní studie konkretizovat požadavky na využití rozvojové lokality (požadováno zpřesnění pro zeleň, občanská vybavenost, sport).

Vyhověno zůstává částečně vymezením plochy veřejné občanské vybavenosti.

## **Námítka č.25**

### **Výrok:**

Námítce se vyhovuje.

### **Odůvodnění:**

*V rámci podání je požadováno vymezení propojení mezi územím Technologického parku a průmyslovou zónou v Kuřimi.*

*Pro dokladování transparentnosti procesu vyhodnocení podání je uvedeno také mezitímní vyhodnocení z r. 2020:*

*Požadavku bylo v roce 2020 vyhověno částečně, protože: „Úkolem územního plánu je vytvářet územní podmínky pro možnost umístění záměrů, nikoliv zajistit „bezproblémovou“ realizaci všech záměrů a znát podrobné technické provedení jednotlivých úseků. Obecně územní plán stanovuje základní koncepci rozvoje území obce, ochrany jeho hodnot, jeho plošného a prostorového uspořádání, uspořádání krajiny a koncepci veřejné infrastruktury a stanovuje podmínky pro využití území. Nový Územní plán města Brna (ÚPmB) pracuje s méně podrobným měřítkem hlavního výkresu 1:10 000, než tomu je u současného (1:5000).*

*V rámci stanovení podmínek využití ploch v kap. 6.2. a kap. 6.3.3.10 závazné textové části je umožněno umístění cyklistické infrastruktury ve všech plochách s rozdílným způsobem využití.*

*Z hlediska požadavku na zakreslení dalších propojení uvádíme, že v rámci cyklistické dopravy byl zvolen obecnější přístup.*

*Ve výkresu 2.2. Souhrnný výkres dopravy jsou vyznačeny „vybrané samostatné cyklotrasy“, kterými jsou zpřesněny záměry ze Zásad územního rozvoje Jihomoravského kraje. Ve výkresu odůvodnění O.6 Cyklistická doprava – schéma jsou k výše uvedenému jevu navíc vyznačeny „vybrané pouliční cyklotrasy“, které naznačují možná vybraná propojení území města, která však již nejsou závazná a je možné je operativně upravovat nebo dále doplňovat.*

*Obecně ve výkresu odůvodnění O.6 nejsou trasy vymezeny závazně a umístění jakýchkoliv cyklistických tras nebo stezek je možná v souvislosti s obecnými podmínkami uvedenými v kapitolách 6.1 až 6.5 Výroku ve všech plochách.“*

*Konečné vyhodnocení podání se vztahuje k výslednému řešení Návrhu nového ÚPmB:*

*Návrh Územního plánu města Brna pro opakované veřejné projednání (06/2021) byl upraven a požadované propojení cyklostezkou Technologický park - Kuřim bylo doplněno o tuto trasu do výkresu 2.2. a Odůvodnění.*

*Tímto je požadavek zohledněn.*

*Věcná podstata způsobů vypořádání předmětného podání zůstává nadále relevantní, přestože návrh nového územního plánu města Brna prošel přepracováním s ohledem na Pokyny ZMB z roku 2022 a byl uveden do jednotného standardu ÚPD dle stavebního zákona a jeho prováděcích předpisů. Výše uvedené texty je tedy nutno chápat také ve smyslu těchto úprav.*

## **Námítka č.26**

### **Výrok:**

Námítce se vyhovuje.

### **Odůvodnění:**

*V dané věci uplatnila připomínku MČ Brno-Medlánky, pořizovatel požadavku vyhověl takto:*

*Stávající zástavba RD ve východním konci ulice Turistická byla zahrnuta do stabilizované plochy městské zeleně Z - zámecký park- již v Konceptu nového ÚP. Existence stávající zástavby zahrnuté do jiné funkční plochy nestavební je ošetřena obecným regulativem a neznamená její vymístění a dotvoření celého území jako park.*

*Zástavba RD dotváří charakter území u křižovatky ulic Turistická a Hudcova a zasahuje území o rozloze cca 0,24 ha. Proto je možné pro zástavbu vymežit samostatnou stavební funkční plochu v souladu s požadavkem § 3 odst 1 vyhl. 501/2006 Sb., v platném znění.*

*Obdobně lze postupovat v případě zástavby komerčními objekty a v ulici Hudcova 2,2a, které zahrnují území o rozloze cca 0,31 ha.*

*Zpracovatel se na základě pokynu pořizovatele problematikou vymezení odpovídající stavební plochy pro zástavbu RD na ul. Turistická a zástavbu vybavenosti na ul. Hudcova znovu zabýval*



*a –z pozice odborného garanta správnosti řešení– vymezil jednu stabilizovanou plochu smíšenou obytnou.*

*Ve výsledku je námitce vyhověno.*

*Věcná podstata způsobů vypořádání předmětného podání zůstává nadále relevantní, přestože návrh nového územního plánu města Brna prošel přepracováním s ohledem na Pokyny ZMB z roku 2022 a byl uveden do jednotného standardu ÚPD dle stavebního zákona a jeho prováděcích předpisů. Výše uvedené texty je tedy nutno chápat také ve smyslu těchto úprav.*

5220

Adresát: Magistrát města Brna, Odbor územního plánování a rozvoje, Kounicova 67, 601 676 Brno

Podatel:

Jméno a příjmení ..... datum narození: .....

Trvale bytem: .....

Jsem – nejsem\* vlastníkem nemovitosti v ploše dotčené navrhovanou změnou (uvést par číslo popisné stavby nebo identifikaci bytové či nebytové jednotky)

..... v katastrálním území: *Medlánky*

(\* nehodící se škrtněte)

Statutární město Brno

Doručeno: 29.06.2020

MMB/0296148/2020

listy: 1 přílohy:

druh: li/sv:



mmb1es7739a169

**NÁMITKA – PŘÍPOMÍNKA\*** proti Návrhu Územního plánu města Brna, jeho gra...

Vznáším námítky – připomínky označené níže křížkem:

- 1  Požadujeme zásadně redukovat navrhovaný rozsah záboru zemědělského půdního fondu a navrhované zvýšení zastavěnosti v k. ú. Medlánky. 1
- 2 - 6  Požadujeme vypuštění plánovaných komunikací:
  - mezi Komínem (resp. Bystrci) a Medládkami se zaústěním do ulice Turistické (navržené jako veřejné prostranství se zábořem ploch polí a zahrádek v lokalitě u křížku pro budoucí silnici),
  - mezi Medládkami a Ivanovicemi od ulice V Újezdech pod kasárnami v Řečkovících (R/1),
  - mezi Technologickým parkem (ul. Purkyňovou) a ulicí Hudcovou, ústící naproti ZŠ (Me/1). Požadujeme vypuštění plánovaných územních rezerv pro komunikace:
  - mezi ulicí Turistickou (od křížku) a ulicí Purkyňovou mezi Medláneckými kopci,
  - mezi ulicí Turistickou a ulicí V Újezdech.
- 7  Nesouhlasíme s novým dopravním propojením mezi ulicemi V Újezdech a K Babě v rozvojové ploše Me-3. 7
- 8  Požadujeme změnit plánovanou výstavbu na polích mezi Medládkami, Řečkovícemi a Ivanovicemi výhradně na méně intenzivní nízkopodlažní výstavbu do úrovně podlažnosti 2, ideálně výstavbu rodinných domů a jejich funkční komunikační napojení do území té městské části, kde je tato výstavba plánována. Požadujeme zásadní snížení intenzity využití území celých rozvojových ploch R-3 a Me-4 (méně obyvatel, méně pracovníků) a to také výrazným rozšířením ploch zeleně Z, kterých by mělo být násobně více, než je v lokalitě plánováno. 8
- 9  Požadujeme v rozvojové ploše Me-4 pod ulicí V Újezdech plochu V/a2 ponechat v navrhovaném umístění podél stávající komunikace, avšak její celkový rozsah zmenšit na rozsah dle stávajícího ÚP tak, aby tato plocha začínala až za křižovatkou s ulicí Nadační; ve zbývající ploše vymežit plochu zeleně Z. 9
- 1 0  Požadujeme novou výstavbu v rozvojové ploše Me-4 podmínit prověřením v rámci územní studie s ohledem na přilehlou rekreačně sportovní oblast a zachování plnohodnotného prostupu do této oblasti. 1 0
- 1 1  Požadujeme zásadní snížení intenzity využití území Geofyziky a Medlánecké cihelny v rozvojové ploše R-8 (méně obyvatel, méně pracovníků), aby byl rozvoj těchto lokalit únosný pro stávající infrastrukturu Medlánek. 1 1
- 1 2  Požadujeme mezi veřejně prospěšné stavby zahrnout také komunikační propojení mezi ulicemi Renčova a Terezy Novákové pro odlehčení dopravy z Duhových Polí. 1 2
- 1 3  Požadujeme vypuštění územní rezervy pro bydlení v zahradách a polích v lokalitě B-6 při ulici Turistické a Vycházkové a vypuštění územní rezervy pro bydlení pod ulicí V Újezdech B-7. 1 3
- 1 4  Požadujeme zachovat stávající stabilizovanou plochu vysazeného a vzrostlého biokoridoru kolem Medláneckého potoka jako plochu Územního systému ekologické stability (ÚSES) – biokoridor - a dle reálného stavu masivních výsadeb kolem polní cesty na pozemku p. č. 1818 v k. ú. Medlánky vymežit plochu krajinné zeleně K. 1 4
- 1 5  Požadujeme v rámci katastru Medlánek vyčlenit funkční plochy na městských pozemcích pro domov pro seniory, sběrné středisko separovaného odpadu, školství a sport. 1 5
- 1 6  Požadujeme změnit pobytovou louku kolem tzv. Zebětínské cesty v prodloužení ulice Zebětínek (p. č. 1811 v k. ú. Medlánky) ze zemědělské plochy A na plochu krajinné zeleně K. 1 6
- 1 7  Požadujeme zachovat stávající prostup územím mezi ulicemi Turistickou a Vycházkovou a pozemky p. č. 1033/1 a 1033/12 v k. ú. Medlánky definovat dle reálného stavu jako zeleň Z, tzn. neměnit na zahrady I. 1 7


1 8	<input checked="" type="checkbox"/> Požadujeme plochu vedle stromové kaple na pozemku p. č. 1353 v k. ú. Medlánky vymežit pro vzpomínkový háj s možností pohřbívání ke kořenům jako plochu V/x/h.	1 8
1 9	<input checked="" type="checkbox"/> Požadujeme změnit pozemky dostupné jen cestou kolem medláneckého rybníka (p. č. 994/1, 1000/11 a další související pozemky v k. ú. Medlánky, které byly dříve plochami H) z plochy bydlení B na plochy zeleně Z nebo K nebo plochy vodní a vodohospodářské H, jak je tomu dosud.	1 9
2 0	<input checked="" type="checkbox"/> Požadujeme plochu části městských pozemků při ul. Rysova p. č. 985/1 a 985/19 v k. ú. Medlánky, kde se nachází zahrada MŠ a veřejná zeleň, ponechat jako plochy zeleně Z; v případě trvání požadavku na doplnění zástavby změnit na plochu veřejné vybavenosti V pro možnost vybudování domova pro seniory.	2 0
2 1	<input checked="" type="checkbox"/> Požadujeme změnit pozemky plánované historicky jako rezerva pro novou radnici u kruhového objezdu (p. č. 985/21 a přiléhající části pozemků p. č. 985/1 a 985/2 v k. ú. Medlánky) z plochy bydlení B/r2 na plochu veřejné vybavenosti V/r2).	2 1
2 2	<input checked="" type="checkbox"/> Požadujeme plochu mezi městským bytovým domem Jabloňová 22-28 a ulicí Kuřimskou ponechat plochy dle stávajícího ÚP jako zeleň Z, tzn. neměnit na bydlení B.	2 2
2 3	<input checked="" type="checkbox"/> V lokalitě Technoparku v rozvojové ploše Me-1 požadujeme zredukovat navrhované plochy bydlení za parkem ve prospěch ploch zeleně, a to alespoň v rozsahu, jak s nimi počítal stávající územní plán, požadujeme v souladu se stávajícím ÚP zachovat pruh zeleně pro rozšíření Zámeckého parku směrem k budoucí zastávce tramvaje a dále jej prodloužit podél budoucí tramvajové trati Me/31 celou lokalitou Technoparku a v jejím sousedství vést plochu pro vybudování stezky pro pěší a cyklisty pro zajištění prostupnosti území z Medlánek do Králova Pole.	2 3
2 4	<input checked="" type="checkbox"/> V lokalitě Technoparku v rozvojové ploše Me-1 dále požadujeme navýšení ploch zeleně alespoň na úroveň stávajícího ÚP, dále požadujeme v části této lokality blíže k Medláncům pamatovat i na veřejnou vybavenost v podobě školství, hřišť a sportovišť, aby noví obyvatelé i zaměstnanci nezhoršili již tak nedostatečnou kapacitu stávající veřejné vybavenosti v Medláncích (MŠ, ZŠ, centrum volného času, dětská hřiště, sportoviště). Požadujeme v dostupné vzdálenosti od ZŠ plochu pro sport S pro vybudování tělocvičny či malé sportovní haly, kterou by mohly využívat na tělocvik i děti základní školy, jejíž tělocvična je za hranou kapacity a brání případnému navýšení počtu žáků.	2 4
2 5	<input checked="" type="checkbox"/> Požadujeme zahrnout cyklostezku spojující Technopark a Průmyslovou zónu v Kuřimi kolem kasáren v Řečkovících, Ivanovice a Českou.	2 5
2 6	<input checked="" type="checkbox"/> Požadujeme respektovat reálný stav využití území a v lokalitě Zámeckého parku vymežit plochy zastavěné rodinnými domy jako plochy bydlení B/r1 a plochu pod zámkem jako plochu smíšenou obytnou C a v lokalitě Medláneckého kopce a jeho úpatí vymežit plochy zahrad I.	2 6

Dále doplňuji:

Co se týká odůvodnění mé připomínky/námítky, plně odkazuji na stanovisko MČ Brno-Medlánky k Návrhu Územního plánu města Brna.

V Brně dne ..... 21. 6. 2020

Podpis ....





## **MMB/0296148/2020**

### **Námítka č.1**

#### **Výrok:**

Námítce se vyhovuje částečně.

#### **Odůvodnění:**

Předmětné území Medlánek má být dle dohody o vypořádání stanoviska Ministerstva životního prostředí (MŽP ČR) ke Konceptu ÚPmB ze dne 22.6.2017 z hlediska záboru ZPF řešeno dle varianty II. Konceptu ÚPmB s požadavkem na převedení rozvojové lokality Me-7 v rozsahu var. I Konceptu ÚPmB do územní rezervy pro bydlení (v Návrhu ÚPmB územní rezerva B-6) a dle podnětu samosprávy rozvojovou lokalitu Me-8 východně od komunikačního propojení řešit v rozsahu dle var. III (v Návrhu ÚPmB rozvojová lokalita Me-4) a západně od komunikačního propojení zařadit do územní rezervy pro bydlení v rozsahu dle var. II. (v Návrhu ÚPmB část územní rezervy B-7). V bezprostředním okolí měla být navazující rozvojová lokalita v MČ Brno-Řečkovice a Mokrá hora R-3 řešena obdobným způsobem - východně od komunikačního propojení rozvoj území dle var. III Konceptu ÚPmB (v Návrhu ÚPmB rozvojová lokalita R-3), západně od komunikace územní rezerva pro bydlení v rozsahu dle var. II. (v Návrhu ÚPmB část územní rezervy B-7). Tato dohodnutá řešení jsou součástí Pokynů pro vypracování Návrhu ÚPmB, které schválilo Zastupitelstvo města Brna usnesením č. ZM7/3871 na zasedání konaném dne 19. 6. 2018 (dále jen "Pokyny"). Návrhem ÚPmB jsou tak v daném území zcela naplněny Pokyny pro vypracování Návrhu ÚPmB a dotčený orgán MŽP ČR v této fázi pořízované dokumentace plně souhlasí s předloženým řešením Návrhu ÚPmB z hlediska záboru ZPF v k.ú. Medlánský, a proto není důvodné předmětné řešení měnit.

Uvádíme také, že územní rozvoj v ose Medlánský – Řečkovice – Ivanovice vyplývá ze Zadání, které je tímto způsobem konzistentně naplňováno. Tento rozvoj souvisí s trasováním D43 a předmětné územní rezervy bude možné aktivovat (převést do návrhu) pouze v případě, že bude na úrovni ZÚR JMK rozhodnuto o výsledné variantě řešení D43 na území města. Při návrhu řešení pak musí být zohledněny a zapracovány i případné další dopady a souvislosti, které nyní nelze dopředu předjímat.

Ovšem je nutné uvést, že v k.ú. Medlánský téměř nedochází v Návrhu ÚPmB k vymezení nových zastavitelných (návrhových) ploch oproti platnému ÚPmB, vyjma zastavitelných ploch na východní straně prodloužené ulice V Újezdech.

Nicméně na základě rozhodnutí Rady města Brna (RMB), které přijala na schůzi RMB č. R8/127 zahájené dne 20.1.2021 s pokračováním dne 25.1.2021, uplatnil určený zastupitel, radní pro územní plánování RNDr. Filip Chvátal, PhD. u pořizovatele připravovaného Územního plánu města Brna – Odboru územního plánování a rozvoje MMB, ve smyslu § 53 odst. (1) zákona č. 183/2006 sb., o územním plánování a stavebním řádu, ve znění pozdějších předpisů, podnět, aby vyhodnocení výsledků projednání dokončil v souladu s doporučením RMB. RMB doporučila řešení u problematických oblastí rozvoje města stěžejního charakteru. U předmětné územní rezervy B-6 a B-7 následujícím způsobem:

„Vzhledem k tomu, že došlo na úrovni ZÚR JMK k rozhodnutí o umístění koridoru komunikace R-43 na území města Brna, je možné učinit rozhodnutí a aktivovat územní rezervy, tj. územní rezervy převést zpět do zastavitelných ploch dle projednané a vybrané varianty Konceptu ÚPmB či dílčích úprav. Aktivaci územních rezerv převedením do zastavitelných ploch však nelze v úpravě Návrhu ÚPmB před opakovaným veřejným projednáním doporučit, ale až po první aktualizaci nového ÚPmB v rámci Zprávy o uplatňování ÚPmB, případně samostatnou změnou nového ÚPmB. V Návrhu ÚPmB by tak byly územní rezervy ponechány vyjma těch, kde je na základě výsledků projednání doporučeno jejich vypuštění (např. právě předmětná B-6 a B-7)“.

Na základě výše uvedeného pořizovatel dává pokyn územní rezervu B-6 a B-7 z návrhu ÚPmB vypustit v souladu s podnětem určeného zastupitele.



Věcná podstata způsobů vypořádání předmětného podání zůstává nadále relevantní, přestože návrh nového územního plánu města Brna prošel přepracováním s ohledem na Pokyny ZMB z roku 2022 a byl uveden do jednotného standardu ÚPD dle stavebního zákona a jeho prováděcích předpisů. Výše uvedené texty je tedy nutno chápat také ve smyslu těchto úprav.

## **Námítka č.2**

### **Výrok:**

Námítce se vyhovuje částečně.

### **Odůvodnění:**

Tangenciální propojení městských částí Brno-Komín a Brno - Bystrc s MČ Brno-Medlánky je dlouhodobě sledované už v platném ÚPmB, pro které je zde vymezena plocha komunikací a prostranství místního významu s navazující plochou krajinné zeleně pro možnost umístění stromořadí či jiného krajinného prvku v rekreačně využívaném území. V Návrhu nového ÚPmB se rovněž v kontinuitě se stávajícím ÚPmB vymezuje plocha veřejného prostranství, která kopíruje stávající zpevněnou cestu vedoucí přes předmětné území (agreguje částečně i návrhovou plochu krajinné zeleně KV ze stávajícího ÚPmB, což je dáno měřítkem nového ÚPmB) a která vytváří podmínky pro žádoucí prostupnost územím. Z hlediska koncepce uspořádání dopravy slouží tato plocha pro vedení samostatné cyklotrasy. Zajišťuje dopravní obsluhu pro rozvojovou část brněnské ZOO ze strany Brna-Bystrce a stabilizovaného areálu Pily ČR, dále pak stabilizovaného areálu Policie ČR a medláneckého letiště ze strany Brna-Medlánek. Převážná část území je však určena pro nestavební využití, které negeneruje dopravní zatížení. Koridor již v současné době plní funkci obsluhy navazujících pozemků a jeho vymezení je nezbytné. Jeho šířka neznamená „výstavbu“ komunikace v celé šíři, ale umožňuje „kultivaci“ nevyhovujícího stavu a doplnění např. oboustranného stromořadí a zvýšení kvality prostupnosti pro pěší a cyklisty. To, jakým způsobem bude upraven provoz na tomto propojení nebo případně rozdělení na provozně nezávislé úseky není předmětem řešení územního plánu, ale úpravy organizace dopravy, která stanoví podmínky provozu, případně zamezí průjezdu nebo omezí některé nežádoucí pohyby.

Na základě rozhodnutí Rady města Brna (RMB) konané na schůzi RMB č.R8/127 zahájené dne 20.1.2021 s pokračováním dne 25.1.2021, uplatnil určený zastupitel, radní pro územní plánování RNDr. Filip Chvátal, PhD. u pořizovatele připravovaného Územního plánu města Brna – Odboru územního plánování a rozvoje MMB, ve smyslu § 53 odst. (1) zákona č. 183/2006 sb., o územním plánování a stavebním řádu, ve znění pozdějších předpisů, podnět, aby vyhodnocení výsledků projednání dokončil v souladu s doporučením RMB. Co se týče problematické oblasti rozvoje města RMB doporučila komunikační propojení Komín - Medlánky řešit jako návrhovou plochu veřejného prostranství O s tím, že část tohoto koridoru v prostoru od odbočky k rozvojové ploše ZOO k areálu Policie ČR bude stabilizován v rozsahu platného ÚPmB (bez integrace plochy zeleně).

Věcná podstata způsobů vypořádání předmětného podání zůstává nadále relevantní, přestože návrh nového územního plánu města Brna prošel přepracováním s ohledem na Pokyny ZMB z roku 2022 a byl uveden do jednotného standardu ÚPD dle stavebního zákona a jeho prováděcích předpisů. Výše uvedené texty je tedy nutno chápat také ve smyslu těchto úprav.

Pro úplnost doplňujeme, že na základě Pokynu č. 6) "Důkladné opakované posouzení připomínek městských částí z veřejného projednání" Zastupitelstva města Brna ze dne 21.06.2022, došlo v území kolem areálu bývalého JZD k úpravě návrhu spočívající v zapracování řešení dle ÚS Komín, Palcary - jih (Ing.arch. Jenčková, 08/2022). V území jsou nově vymezeny plochy smíšené obytné všeobecné, plochy občanského vybavení veřejného a s tím spojené upravené vedení dopravní infrastruktury.

## **Námítka č.3**

### **Výrok:**

Námítce se nevyhovuje.

### **Odůvodnění:**

*V rámci podání je vysloven požadavek na vypuštění komunikačního propojení mezi Medláankami a Ivanovicemi, od ulice V Újezdech, označeným ve výkrese 2.2 jako R/1.*

*Vyhodnocení z r. 2020:*

*„Záměr R/1 má přímou souvislost s rozvojem MČ Brno-Řečkovice a MČ Brno-Ivanovice a tento záměr nelze vypustit, ale jeho podoba dozná změn.*

*V upraveném návrhu budou doplněny plochy rozvoje na k.ú. Ivanovice a záměr R/1 nebude propojován na k.ú. Medláanky a bude veden v koridoru ulice Terezy Novákové (záměr R/31).“*

*Pro dokladování transparentnosti procesu vyhodnocení podání a pro úplnost uvádíme, že v předmětném území došlo ke změně. Ve výsledném řešení Návrhu nového ÚPmB byla poloha záměru R/1 upravena a záměr je připojen na ulici Žilkovu v MČ Brno-Řečkovice a Mokrý Hora. S územím MČ Brno-Medláanky není propojen.*

*Tato změna však nemá vliv na podstatu vyhodnocení požadavku podatele.*

*Věcná podstata způsobů vypořádání předmětného podání zůstává nadále relevantní, přestože návrh nového územního plánu města Brna prošel přepracováním s ohledem na Pokyny ZMB z roku 2022 a byl uveden do jednotného standardu ÚPD dle stavebního zákona a jeho prováděcích předpisů. Výše uvedené texty je tedy nutno chápat také ve smyslu těchto úprav.*

### **Námitka č.4**

#### **Výrok:**

*Námitce se vyhovuje částečně.*

#### **Odůvodnění:**

*V rámci podání je požadováno vypuštění plánované komunikace mezi Technologickým parkem (ul. Purkyňovou a ulicí Hudcovou, ústící naproti ZŠ (záměr Me/1).*

*Pro dokladování transparentnosti procesu vyhodnocení podání je uvedeno také mezitímní vyhodnocení z r. 2020:*

*Požadavku nebylo v roce 2020 vyhověno, protože: „ÚPmB vymezuje doplnění komunikaci sběrného významu Me/1 z ul. Purkyňova do ul. Hudcova, která je nezbytná pro rozvoj lokality Technologický park Me-1. Společně s další komunikační sítí v navazujícím území doplňuje dopravní skelet pro odvedení dopravy z této části území.“*

*Konečné vyhodnocení podání se vztahuje k výslednému řešení Návrhu nového ÚPmB:*

*Návrh Územního plánu města Brna pro opakované veřejné projednání (06/2021) byl upraven. Záměr Me/1 byl přetrasován do souběžné polohy s ulicí Hradeckou. Do ulice Hudcovy naproti ZŠ tedy není připojen.*

*Tímto je požadavek zohledněn.*

*Pro úplnost doplňujeme, že ačkoli byla sběrná komunikace Me/1 vypuštěna, zůstává navržena místní komunikace v rámci plochy veřejného prostranství.*

*Věcná podstata způsobů vypořádání předmětného podání zůstává nadále relevantní, přestože návrh nového územního plánu města Brna prošel přepracováním s ohledem na Pokyny ZMB z roku 2022 a byl uveden do jednotného standardu ÚPD dle stavebního zákona a jeho prováděcích předpisů. Výše uvedené texty je tedy nutno chápat také ve smyslu těchto úprav.*

### **Námitka č.5**

#### **Výrok:**

*Námitce se nevyhovuje.*

#### **Odůvodnění:**

*Návrh ÚPmB (6/2020) vymezil O-6 jako územní rezervu k prověření možnosti napojení lokality bydlení vymezené v územní rezervě B-6 na komunikační síť ve směru Medláanky (Technologický park) - Hudcova - Řečkovice - Ivanovice tak, aby byl přiměřeně doplněn*

chybějící dopravní skelet, přičemž je možné aktivovat územní rezervu pouze v případě, že bude na úrovni ZÚR JMK rozhodnuto o trasování D43 na území města Brna.

Nicméně na základě rozhodnutí Rady města Brna (RMB), které přijala na schůzi RMB č.R8/127 zahájené dne 20.1.2021 s pokračováním dne 25.1.2021, uplatnil určený zastupitel, radní pro územní plánování RNDr. Filip Chvátal, PhD. u pořizovatele připravovaného Územního plánu města Brna – Odboru územního plánování a rozvoje MMB, ve smyslu § 53 odst. (1) zákona č. 183/2006 sb., o územním plánování a stavebním řádu, ve znění pozdějších předpisů, podnět, aby vyhodnocení výsledků projednání dokončil v souladu s doporučením RMB. RMB doporučila řešení u problematických oblastí rozvoje města stěžejního charakteru. u předmětné územní rezervy O-6 následujícím způsobem:

„Vzhledem k tomu, že došlo na úrovni ZÚR JMK k rozhodnutí o umístění koridoru komunikace R-43 (S43) na území města Brna, je možné učinit rozhodnutí a aktivovat územní rezervy tj. územní rezervy převést zpět do zastavitelných ploch dle projednané a vybrané varianty Konceptu ÚPmB či dílčích úprav. Aktivaci územních rezerv převedením do zastavitelných ploch však nelze v úpravě Návrhu ÚPmB před opakovaným veřejným projednáním doporučit, ale až po první aktualizaci nového ÚPmB v rámci Zprávy o uplatňování ÚPmB, případně samostatnou změnou nového ÚPmB. V Návrhu ÚPmB by tak byly územní rezervy ponechány vyjma těch, kde je na základě výsledků projednání doporučeno jejich vypuštění.

Vzhledem k nesouhlasu s původním vedením územní rezervy O-5 a výše uvedenému doporučení RMB na vypuštění koridoru územní rezervy O-6 a O-5 centrem Medlánek byla následně naznačena možnost změny jejího trasování. Jejich úpravu však nebylo možné z časových důvodů prověřit v potřebné podrobnosti a s podrobnějším vyhodnocením dopadů a vlivů na území.

Aby bylo možné podrobněji prověřit toto území jednak z hlediska koncepce dopravy (Odboru dopravy MMB) a z hlediska územních dopadů (Odboru územního plánování a rozvoje MMB), bylo z pozice pořizovatele rozhodnuto o potřebě jejího dalšího vymezení.

Z tohoto důvodu bude územní rezerva O-6 v Návrhu ponechána beze změny a územní rezerva O-5 bude upravena do koridoru v návaznosti od územní rezervy O-6 po propojení se záměrem R/1.

Závěrem uvádíme, že vzhledem k tomu, že se jedná pouze o územní rezervy, tak aktuálně nedochází k žádné změně ÚPmB v souvislosti s těmito dopravními koridory. Po zpracování podrobnějších prověřovacích studiích budou vyhodnoceny dopady do území a až následně na základě doporučení bude rozhodnuto o těchto územních rezervách a případném konkrétním vedení tohoto komunikačního propojení.

Věcná podstata způsobů vypořádání předmětného podání zůstává nadále relevantní, přestože návrh nového územního plánu města Brna prošel přepracováním s ohledem na Pokyny ZMB z roku 2022 a byl uveden do jednotného standardu ÚPD dle stavebního zákona a jeho prováděcích předpisů. Výše uvedené texty je tedy nutno chápat také ve smyslu těchto úprav.

## **Námítka č.6**

### **Výrok:**

Námítce se vyhovuje částečně.

### **Odůvodnění:**

Návrh ÚPmB (6/2020) vymezil O-5 centrem Medlánek jako územní rezervu k prověření možnosti napojení lokality bydlení vymezené v územní rezervě B-6 na komunikační síť ve směru Medlánský park (Technologický park) - Hudcova - Řečkovice - Ivanovice tak, aby byl přiměřeně doplněn chybějící dopravní skelet.

Dále viz odůvodnění námítky č.5

Věcná podstata způsobů vypořádání předmětného podání zůstává nadále relevantní, přestože návrh nového územního plánu města Brna prošel přepracováním s ohledem na Pokyny ZMB z roku 2022 a byl uveden do jednotného standardu ÚPD dle stavebního zákona a jeho prováděcích předpisů. Výše uvedené texty je tedy nutno chápat také ve smyslu těchto úprav.

### **Námítka č.7**

#### **Výrok:**

Námítce se vyhovuje.

#### **Odůvodnění:**

V rámci podání je požadováno zrušení dopravního propojení mezi ulicemi V Újezdech a K Babě v rozvojové ploše Me-3.

Původní vyhodnocení z r. 2020:

„Komunikace v ulici V Újezdech je vymezena plochou dopravní infrastruktury D, komunikace v ulici K Babě je vyznačeno plochou veřejného prostranství. Rozvojová lokalita Me-3 není s ulicí V Újezdech přímo propojena. Přímé propojení je možné v rámci obecných podmínek využití území, ovšem vzhledem k realizované zástavbě je obtížně realizovatelné a nevhodné. V rámci prostupnosti území je vhodné do karty lokality doplnit podmínku propojení pouze pro pěší a cyklisty.“

Pro dokladování transparentnosti procesu vyhodnocení podání a pro úplnost uvádíme, že v předmětném území došlo ke změně. Ve výsledném řešení Návrhu nového ÚPmB byla poloha záměru R/1 upravena a na k.ú. Medlánky již není vymezen. Komunikace v ulici V Újezdech již není vymezena plochou dopravní infrastruktury D, ale plochou veřejných prostranství. V kartě rozvojové lokality Me-3 je doplněna podmínka zajištění prostupu územím pro pěší a cyklisty.

Tato změna však nemá vliv na podstatu původního vyhodnocení podání.

Věcná podstata způsobů vypořádání předmětného podání zůstává nadále relevantní, přestože návrh nového územního plánu města Brna prošel přepracováním s ohledem na Pokyny ZMB z roku 2022 a byl uveden do jednotného standardu ÚPD dle stavebního zákona a jeho prováděcích předpisů. Výše uvedené texty je tedy nutno chápat také ve smyslu těchto úprav.

### **Námítka č.8**

#### **Výrok:**

Námítce se vyhovuje částečně.

#### **Odůvodnění:**

Podatel požaduje změnit plánovanou výstavbu na polích mezi Medládkami, Řečkovice a Ivanovicemi (rozvojové lokality R-3 a Me-4) výhradně na méně intenzivní nízkopodlažní zástavbu, případně požaduje významné rozšíření ploch zeleně.

Rozvojová lokalita Me-4 bude na základě doporučení samosprávy města k vypořádání námitek a připomínek doručených k projednanému Návrhu nového ÚP upravena následovně: Návrhové stavební plochy bydlení (B) a smíšená obytná (C) budou vymezeny jako plocha zemědělská (A). Zůstane tak zachováno stávající funkční využití dle platného ÚPmB – pro zemědělský půdní fond. Původně vymezená plocha městské zeleně pro nový park nebude vymezena. Rozvojová lokalita Me-4 bude zredukována a zůstane pouze jižní část s návrhovými plochami pro veřejnou vybavenost (V).

Rozvojová lokalita R-3 měla původně zůstat bez úprav. Věcný obsah námítky k rozvojové lokalitě R-3 byl však uplatněn opakovaně při 1. opakovaném veřejném projednání. Podnět na změnu regulativu u předmětné plochy B/k3 na B/r2 podala mimo jiné MČ Brno-Řečkovice a Mokrý Hora. Určený zastupitel RNDr. Filip Chvátal, PhD. dle § 53 odst. (1) stavebního zákona uplatnil v procesu vyhodnocování výsledků projednání dopisem č.j. MMB/0477610/2021 ze dne 13.9.2021 na základě doporučení RMB R8/168 konané dne 1.9.2021 podnět na zohlednění místních zájmů MČ Brno-Řečkovice a Mokrý Hora a to u plochy bydlení v lokalitě Díly (mezi areálem kasáren a zástavbou v ul. Žilkova) snížit výšku zástavby na 2; tj. na místo uvedené B/k3 změnit regulativ na B/r2. Městské části jsou dle Statutu města Brna oprávněny uplatňovat právo na místní samosprávu ve specifickém režimu prostřednictvím vyjádření k projednávaným územně plánovacím dokumentacím.

Na základě výsledků projednání byly místní zájmy městské části Brno-Řečkovice zohledněny a Návrh pro druhé veřejné opakované projednání bude upraven (u předmětné plochy dojde



ke změně regulativu z B/k3 na B/r2 a k vymezení plochy smíšené obytné C/k3 podél budoucí městské třídy). Touto úpravou je částečně reagováno také na požadavek podatele.

V rámci předmětné lokality je v aktuálním návrhu ÚPmB samostatně vymezena jedna plocha městské zeleně a o dalších se neuvažuje. Platí však to, že u ploch bydlení i ploch smíšených obytných je dle regulativu povinnost dodržet minimální plochu zeleně v rozsahu 30 % pro disponibilní pozemky stavebního záměru. Zeleň tedy musí být, jak požaduje podatel, výraznou součástí ploch C.

Věcná podstata způsobů vypořádání předmětného podání zůstává nadále relevantní, přestože návrh nového územního plánu města Brna prošel přepracováním s ohledem na Pokyny ZMB z roku 2022 a byl uveden do jednotného standardu ÚPD dle stavebního zákona a jeho prováděcích předpisů. Výše uvedené texty je tedy nutno chápat také ve smyslu těchto úprav.

### **Námitka č.9**

#### **Výrok:**

Námitce se vyhovuje.

#### **Odůvodnění:**

Plochy pro veřejnou vybavenost v rozvojové lokalitě Me-4 jsou určeny pro výstavbu MŠ. V dotčeném území se vyskytují převážně plochy bydlení. Rozvojová lokalita proto řeší doplnění ploch veřejné vybavenosti na severním okraji MČ Medlánky, které navážou na přírodně rekreační území kolem Medláneckého rybníka. MČ Medlánky dlouhodobě postrádá novou mateřskou školu, část plochy pro veřejnou vybavenost je proto vhodné využít právě tímto účelem. Z toho důvodu je vhodné ponechat pro ni vymezené plochy.

Věcná podstata způsobů vypořádání předmětného podání se mění, a to i ve vazbě na skutečnost, že návrh nového územního plánu města Brna prošel přepracováním s ohledem na Pokyny ZMB z roku 2022 a byl uveden do jednotného standardu ÚPD dle stavebního zákona a jeho prováděcích předpisů, tj. výše uvedené texty je nutno chápat ve smyslu těchto úprav.

Vyhodnocení se mění takto:

V daném území došlo na základě nového požadavku místní samosprávy městské části Brno-Medlánky k úpravě návrhu spočívající v úpravě rozsahu vymezené rozvojové lokality Me-4. Rozvojová lokalita byla redukována a mezi poldrem a veřejným prostranstvím – pokračování ul. Nadační byla ponechána plocha zeleně; z tohoto důvodu je možné námitce vyhovět.

### **Námitka č.10**

#### **Výrok:**

Námitce se nevyhovuje.

#### **Odůvodnění:**

Požadujete pro rozvojovou lokalitu Me-4 podmínku prověření územní studií. Jako důvod uvádíte především prostup do sousedících rekreačních a sportovních oblastí.

Podmínka tohoto prostupu je uvedena v kartě lokalit, nemůže být tedy opomenuta. Územní studie se předepisuje zpravidla ve větších rozvojových plochách pro řešení vybraných problémů, případně pro variantní řešení. Na své náklady může územní studii zpracovat také ten, který změnu v území inicioval a realizuje ji. Plocha této lokality je však pro zadání samostatné územní studie příliš malá a okruh problémů příliš omezený na to, aby se nová výstavba ÚS podmiňovala.

Rozsah rozvojové lokality Me-4 byl oproti původnímu návrhu podstatně zmenšen.

Věcná podstata způsobů vypořádání předmětného podání zůstává nadále relevantní, přestože návrh nového územního plánu města Brna prošel přepracováním s ohledem na Pokyny ZMB z roku 2022 a byl uveden do jednotného standardu ÚPD dle stavebního zákona a jeho prováděcích předpisů. Výše uvedené texty je tedy nutno chápat také ve smyslu těchto úprav.

### **Námitka č.11**

#### **Výrok:**

*Námitce se nevyhovuje.*

#### **Odůvodnění:**

*Pro lokalitu R-8 požadujete zásadní snížení intenzity využití území. Uprostřed stabilizovaných ploch pro bydlení se nachází zahrádkářská kolonie, nevyužívané objekty a výšková stavba bývalé Geofyziky.*

*Návrh nového ÚP počítá s využitím zahrádek pro plochu veřejné městské zeleně, která může plnit i funkci veřejného prostranství. Zbytek ploch je určený pro bydlení nebo jako plocha smíšená obytná s volnou zástavbou s výškovou úrovní v/3 (6-16 m). Toto je nejnižší možná výšková úroveň vhodná pro městskou zástavbu, obytná sídliště a areály. Nižší zástavba s nižší intenzitou osídlení 1 nebo 2 je vhodná pro rezidenční nízkopodlažní zástavbu, tedy samostatné nebo řadové rodinné domy. Nově navrhovaná zástavba bude navazovat svým charakterem spíše na zástavbu mezi ulicemi Podpěrova a Jabloňová také s výškovou úrovní v3. Větší výšková úroveň v/5 je navržena pouze pro stávající výškovou budovu Geofyziky. Snižování výškové úrovně zástavby pod úroveň 3 a s tím snižování intenzity využití území není možné. Výšková úroveň 3 je pro volnou bytovou zástavbu nejnižší možná, nižší zástavba rodinnými domy (rezidenční zástavba) v lokalitě není vhodná.*

*Věcná podstata způsobů vypořádání předmětného podání zůstává nadále relevantní, přestože návrh nového územního plánu města Brna prošel přepracováním s ohledem na Pokyny ZMB z roku 2022 a byl uveden do jednotného standardu ÚPD dle stavebního zákona a jeho prováděcích předpisů. Výše uvedené texty je tedy nutno chápat také ve smyslu těchto úprav.*

### **Námitka č.12**

#### **Výrok:**

*Námitce se nevyhovuje.*

#### **Odůvodnění:**

*V rámci námitky je požadavek na vymezení propojení ulice Renčovy a Terezy Novákové formou veřejně prospěšných staveb.*

*Ve výkresu 2.2 Souhrnný výkres dopravy a 3.0 Veřejně prospěšných staveb jsou vymezeny plochou dopravní infrastruktury D prvky systému komunikací, tvořící základní komunikační systém města Brna (komunikace sběrné, nadsběrné, rychlostní a dálnice).*

*Komunikace, které jsou vymezeny plochou veřejných prostranství jsou součástí místní sítě a zajišťují doplňkové propojení v rámci městské části. Tímto způsobem je vyznačeno i propojení Renčova – Terezy Novákové.*

*Z hlediska nastavených principů vyznačení prvků (viz výše) nelze požadavku na doplnění vymezení propojení Renčova – Terezy Novákové ve výkresu 2.2 a 3.0 vyhovět, protože se jedná především o síť obslužných komunikací vymezených plochou veřejných prostranství.*

*Věcná podstata způsobů vypořádání předmětného podání zůstává nadále relevantní, přestože návrh nového územního plánu města Brna prošel přepracováním s ohledem na Pokyny ZMB z roku 2022 a byl uveden do jednotného standardu ÚPD dle stavebního zákona a jeho prováděcích předpisů. Výše uvedené texty je tedy nutno chápat také ve smyslu těchto úprav.*

### **Námitka č.13**

#### **Výrok:**

*Námitce se vyhovuje.*

#### **Odůvodnění:**

*Předmětem námitky je požadavek na vypuštění územních rezerv pro bydlení B-6 a B-7.*

*Předmětné území Medlánek má být dle dohody o vypořádání stanoviska Ministerstva životního prostředí (MŽP ČR) ke Konceptu ÚPmB ze dne 22.6.2017 z hlediska záboru ZPF řešeno dle varianty II. Konceptu ÚPmB s požadavkem na převedení rozvojové lokality Me-7 v rozsahu var. I Konceptu ÚPmB do územní rezervy pro bydlení (v Návrhu ÚPmB územní rezerva B-6)*

a dle podnětu samosprávy rozvojem lokalitu Me-8 východně od komunikačního propojení řešit v rozsahu dle var. III (v Návrhu ÚPmB rozvojová lokalita Me-4) a západně od komunikačního propojení zařadit do územní rezervy pro bydlení v rozsahu dle var. II. (v Návrhu ÚPmB část územní rezervy B-7). V bezprostředním okolí měla být navazující rozvojová lokalita v MČ Brno-Řečkovice a Mokrý hora R-3 řešena obdobným způsobem - východně od komunikačního propojení rozvoj území dle var. III Konceptu ÚPmB (v Návrhu ÚPmB rozvojová lokalita R-3), západně od komunikace územní rezerva pro bydlení v rozsahu dle var. II. (v Návrhu ÚPmB část územní rezervy B-7). Tato dohodnutá řešení jsou součástí Pokynů pro vypracování Návrhu ÚPmB, které schválilo Zastupitelstvo města Brna usnesením č. ZM7/3871 na zasedání konaném dne 19. 6. 2018 (dále jen "Pokyny"). Návrhem ÚPmB jsou tak v daném území zcela naplněny Pokyny pro vypracování Návrhu ÚPmB a dotčený orgán MŽP ČR v této fázi pořizované dokumentace plně souhlasí s předloženým řešením Návrhu ÚPmB z hlediska záboru ZPF v k.ú. Medlánský, a proto není důvodné předmětné řešení měnit.

Uvádíme také, že územní rozvoj v ose Medlánský – Řečkovice – Ivanovice vyplývá ze Zadání, které je tímto způsobem konzistentně naplňováno. Tento rozvoj souvisí s trasováním D43 a předmětné územní rezervy bude možné aktivovat (převést do návrhu) pouze v případě, že bude na úrovni ZÚR JMK rozhodnuto o výsledné variantě řešení D43 na území města. Při návrhu řešení pak musí být zohledněny a zapracovány i případné další dopady a souvislosti, které nyní nelze dopředu předjímat.

Ovšem je nutné uvést, že v k.ú. Medlánský téměř nedochází v Návrhu ÚPmB k vymezení nových zastavitelných (návrhových) ploch oproti platnému ÚPmB, vyjma zastavitelných ploch na východní straně prodloužené ulice V Újezdech.

Nicméně na základě rozhodnutí Rady města Brna (RMB), které přijala na schůzi RMB č. R8/127 zahájené dne 20.1.2021 s pokračováním dne 25.1.2021, uplatnil určený zastupitel, radní pro územní plánování RNDr. Filip Chvátal, PhD. u pořizovatele připravovaného Územního plánu města Brna – Odboru územního plánování a rozvoje MMB, ve smyslu § 53 odst. (1) zákona č. 183/2006 sb., o územním plánování a stavebním řádu, ve znění pozdějších předpisů, podnět, aby vyhodnocení výsledků projednání dokončil v souladu s doporučením RMB. RMB doporučila řešení u problematických oblastí rozvoje města stěžejního charakteru. u předmětné územní rezervy B-6 a B-7 následujícím způsobem:

„Vzhledem k tomu, že došlo na úrovni ZÚR JMK k rozhodnutí o umístění koridoru komunikace R-43 na území města Brna, je možné učinit rozhodnutí a aktivovat územní rezervy tj. územní rezervy převést zpět do zastavitelných ploch dle projednané a vybrané varianty Konceptu ÚPmB či dílčích úprav. Aktivaci územních rezerv převedením do zastavitelných ploch však nelze v úpravě Návrhu ÚPmB před opakovaným veřejným projednáním doporučit, ale až po první aktualizaci nového ÚPmB v rámci Zprávy o uplatňování ÚPmB, případně samostatnou změnou nového ÚPmB. V Návrhu ÚPmB by tak byly územní rezervy ponechány vyjma těch, kde je na základě výsledků projednání doporučeno jejich vypuštění.

Na základě výše uvedeného pořizovatel dává pokyn územní rezervu B-6 a B-7 z návrhu ÚPmB vypustit v souladu s podnětem určeného zastupitele.

Věcná podstata způsobů vypořádání předmětného podání zůstává nadále relevantní, přestože návrh nového územního plánu města Brna prošel přepracováním s ohledem na Pokyny ZMB z roku 2022 a byl uveden do jednotného standardu ÚPD dle stavebního zákona a jeho prováděcích předpisů. Výše uvedené texty je tedy nutno chápat také ve smyslu těchto úprav.

#### **Námítka č. 14**

##### **Výrok:**

Námítce se nevyhovuje.

##### **Odůvodnění:**

Vymezení územního systému ekologické stability (ÚSES) je v Návrhu ÚPmB v souladu s odborným oborovým dokumentem – plánem ÚSES, který je nezbytným podkladem pro vymezení ÚSES v ÚPD. Dle plánu ÚSES jsou v předmětné lokalitě vymezeny interakční prvky, které nahrazují lokální biokoridor ve dně údolí Medláneckého potoka nad Medlánskými vymezený v platném ÚPmB. K hlavním důvodům nahrazení předmětného biokoridoru

*interakčními prvky patří jeho nízký biogeografický význam bez možnosti začlenění do ucelené hydrofilní větve místního ÚSES s vymezením funkčně odpovídajících biocenter.*

*Pro informaci uvádíme, že interakční prvek je obecně doplňkovou skladebnou částí lokálního ÚSES, která posiluje interakci ekologicky stabilnějších a méně stabilních ekosystémů, a tím ty méně stabilní pomáhá stabilizovat. Konkrétně zprostředkovává příznivé působení lokálních (místních) biocenter a biokoridorů na okolní, ekologicky méně stabilní krajinu. Skutečnost, že jde o doplňkové skladebné části místního ÚSES, znamená, že představují doplněk k vymezení biocenter a biokoridorů a není až tak podstatná jejich funkce pro ochranu přirozeného genofondu. Vymezování interakčních prvků není na rozdíl od biocenter a biokoridorů nikterak vázáno na biogeografické členění krajiny, a naopak daleko více vychází z aktuálního stavu krajiny. Návrh soustavy interakčních prvků má v zásadě doporučující charakter a nemá zákonnou podporu.*

*Ve vztahu k územnímu plánu jsou interakční prvky obecně "podměrečnou" kategorií, tj. takovou kategorií prvků, jejichž vymezení je pod rozlišovací možností územního plánu a povinnost jeho vymezení ani nevyplývá z právních předpisů. Nicméně o existenci interakčních prvků či o existenci jejich návrhu by měl mít zpracovatel územně plánovací dokumentace povědomí, aby svým řešením zbytečně funkční prvky nelikvidoval a u dosud neexistujících či nedostatečně funkčních neznemožnil provedení navržených opatření.*

*Na základě uvedeného je zřejmý důvod, pro který v dané lokalitě není v Návrhu ÚPmB vymezena a ani není vhodné vymezovat skladebnou část ÚSES – lokální biokoridor. Nicméně zpracovatel svým návrhem – vymezením příslušných ploch návrhové zeleně v předmětné lokalitě zajistil další existenci a funkčnost daných interakčních prvků.*

*V případě pozemku p.č. 1818 k.ú. Medlánky uvádíme, že by se jeho vymezením jako samostatné plochy krajinné zeleně vytvořila podměrečná plocha, která nemá zákonné ani koncepční opodstatnění, protože předmětné krajínovorné prvky s ekologicko-stabilizační a také estetickou funkcí v podobě aleje jsou přirozenou součástí mimoprodukčních funkcí zemědělské plochy (viz Odůvodnění Návrhu ÚPmB). Pro informaci ještě uvádíme, že na základě požadavku a dohody s dotčeným orgánem Odborem životního prostředí Magistrátu města Brna, bude do závazné textové části doplněna regulace zajišťující větší a zřejmější ochranu výše uvedených krajínovorných prvků. V souvislosti s plánovanou budoucí urbanizací území není vymezení ploch krajinné zeleně žádoucí; vymezení těchto ploch má význam ve volné krajině.*

*Věcná podstata způsobů vypořádání předmětného podání zůstává nadále relevantní, přestože návrh nového územního plánu města Brna prošel přepracováním s ohledem na Pokyny ZMB z roku 2022 a byl uveden do jednotného standardu ÚPD dle stavebního zákona a jeho prováděcích předpisů. Výše uvedené texty je tedy nutno chápat také ve smyslu těchto úprav.*

### **Námítka č.15**

#### **Výrok:**

*Námítce se nevyhovuje.*

#### **Odůvodnění:**

*Objekty a plochy pro plnění funkce veřejné vybavenosti a sportu mohou být připuštěny i v plochách pro bydlení B nebo smíšených obytných C.*

*Sběrná střediska odpadů nejsou vzhledem ke svému charakteru a rozloze v územním plánu vymezena. Umístění sběrných středisek odpadů statutárního města Brna je přípustné v plochách bydlení, smíšených obytných, komerční vybavenosti, nákupních a zábavních center a zvláštních areálů, výroby a skladování, lehké výroby, podmíněně přípustné v plochách technické infrastruktury, dopravní infrastruktury a na veřejném prostranství, pokud toto umístění nenaruší jejich funkci.*

*Námítce je vyhověno jiným způsobem.*

*Věcná podstata způsobů vypořádání předmětného podání zůstává nadále relevantní, přestože návrh nového územního plánu města Brna prošel přepracováním s ohledem na Pokyny ZMB*



*z roku 2022 a byl uveden do jednotného standardu ÚPD dle stavebního zákona a jeho prováděcích předpisů. Výše uvedené texty je tedy nutno chápat také ve smyslu těchto úprav.*

### **Námítka č.16**

#### **Výrok:**

*Námítce se vyhovuje.*

#### **Odůvodnění:**

*Skutečný způsob využití předmětného pozemku, tj. pobytová louka s ekologickou, komunikační a rekreační funkcí je realizovatelný a přípustný i v rámci plochy zemědělské, a to zejména z důvodu, že plní mimoprodukční funkce zemědělské plochy. Dané využití je také v souladu s § 18 odst. (5) stavebního zákona, jehož záměry Návrh ÚPmB z důvodu veřejného zájmu nevylučuje.*

*Nicméně vzhledem k tomu, že je předmětný pozemek ve vlastnictví Statutárního města Brna, jeho grafická čitelnost je v měřítku zpracování nového ÚPmB, skutečné využití nejlépe reflektuje právě plocha krajinné zeleně a pozemek nebude tvořit nesmyslnou enklávu v daném území, protože plynule navazuje na okolní plochy krajinné zeleně, jeví se důvodné změnit pozemek na plochu krajinné zeleně "K".*

*Věcná podstata způsobů vypořádání předmětného podání zůstává nadále relevantní, přestože návrh nového územního plánu města Brna prošel přepracováním s ohledem na Pokyny ZMB z roku 2022 a byl uveden do jednotného standardu ÚPD dle stavebního zákona a jeho prováděcích předpisů. Výše uvedené texty je tedy nutno chápat také ve smyslu těchto úprav.*

### **Námítka č.17**

#### **Výrok:**

*Námítce se nevyhovuje.*

#### **Odůvodnění:**

*Předmětem námítky je požadavek na zachování stávajícího prostupu územím mezi ul. Turistickou a Vycházkovou a z toho důvodu pozemky parc.č. 1033/1 a 1033/12, k.ú. Medlánky definovat jako zeleň Z, tj. neměnit na plochu zahrádek I. Námítce nelze zcela vyhovět, neboť se jedná o pozemky v soukromém vlastnictví, kdy jeho vlastníci požadují jiné funkční využití, kterému nelze v současné době vyhovět. To však nevylučuje i v plochách zahrádek zachovat stávajícího prostup územím, pokud bude na tomto řešení s vlastníkem pozemků nalezena shoda. Pro informaci závěrem uvádíme fakt, že dle obecných podmínek závazné části „Návrhu ÚPmB (2020)“: „Záměry na změny v území musí zachovávat a posilovat prostupnost v území; ve stabilizovaných plochách musí být zachovány pěší trasy zajišťující průchodnost území a přístup k jednotlivým pozemkům. V plochách změn musí být navrhována řešení, která zajistí prostupnost v území, zejména návaznost na zastavěné území či zastavitelné plochy nebo pěší průchodnost do krajiny.“, a dále „Stavby a zařízení dopravní a technické infrastruktury lze umístit ve všech typech ploch s rozdílným způsobem využití. V případě ploch zástavby lze stavby a zařízení dopravní infrastruktury umístit, pokud záměr není zjevně nepřiměřený vůči návazným či dotčeným plochám. V případě volných ploch lze stavby a zařízení dopravní a technické infrastruktury umístit za podmínky minimalizace jejich plošného a prostorového střetu s příslušnou plochou a minimalizace negativního vlivu na funkčnost plochy vyplývající z hlavního využití, pokud není v podmínkách využití typů ploch stanoveno jinak.“, a také „Veřejná prostranství lze umístit ve všech typech ploch s rozdílným způsobem využití.“*

*Na základě uvedeného je zřejmé, že není nutná požadovaná změna funkčního využití pro zajištění prostupu, která by jako taková měla být zajištěna regulacemi území danými v textové části Návrhu ÚPmB (2020).*

*Věcná podstata způsobů vypořádání předmětného podání zůstává nadále relevantní, přestože návrh nového územního plánu města Brna prošel přepracováním s ohledem na Pokyny ZMB z roku 2022 a byl uveden do jednotného standardu ÚPD dle stavebního zákona a jeho prováděcích předpisů. Výše uvedené texty je tedy nutno chápat také ve smyslu těchto úprav.*

### **Námitka č.18**

#### **Výrok:**

Námitce se vyhovuje.

#### **Odůvodnění:**

Skutečný stav (stromová kaple sloužící jako místo spočinutí a rozjímání na procházkách, k venkovním bohoslužbám, k oddávání snoubenců v přírodě nebo třeba pro pořádání koncertů a určené pro širokou veřejnost), a předpokládaný způsob využití předmětného pozemku (vzpomínkový háj s možností pohřbívání ke kořenům) neodpovídá funkčnímu využití navrženému v Návrhu ÚPmB pro plochy zahrádek "I". Vzhledem k tomu, že se část výše uvedených aktivit v daném místě realizuje již nyní, nepředpokládá se konfliktní působení na okolní plochy. Dále uvádíme, že se jedná o pozemky ve vlastnictví města Brna a jde o záměr městské části podporovaný městem. Na základě uvedeného je vhodné vymezit předmětný pozemek p.č. 1353 v k.ú. Medlánky na plochu, která nejlépe reflektuje reálný i budoucí způsob využití a to na plochu veřejné vybavenosti „V/x/h (Ize považovat za plochu v krajině bez nutnosti navázání této plochy na plochu veřejného prostranství).

Věcná podstata způsobů vypořádání předmětného podání zůstává nadále relevantní, přestože návrh nového územního plánu města Brna prošel přepracováním s ohledem na Pokyny ZMB z roku 2022 a byl uveden do jednotného standardu ÚPD dle stavebního zákona a jeho prováděcích předpisů. Výše uvedené texty je tedy nutno chápat také ve smyslu těchto úprav.

### **Námitka č.19**

#### **Výrok:**

Námitce se vyhovuje částečně.

#### **Odůvodnění:**

V dané věci uplatnila připomínku MČ Brno-Medlánky, pořizovatel požadavku vyhověl takto: Pozemek parc. č. 1000/11 k. ú. Medlánky je dle platného ÚPmB sice součástí plochy vodohospodářské, dle stavu v území je také spolu s pozemkem parc. č.1012/12 zahrnut do společného oplocení u RD Rysova 2b, s přístupem z ulice Rysova. Jejich vymezení jako součást stabilizované plochy B/r2 je žádoucí.

Oproti tomu pozemek parc. č. 994/1 a s ním i pozemky parc. č. .994/2, 994/3, 984/5, 1012/11 a 1012/20 k. ú. Medlánky jsou dle platného ÚPmB součástí plochy vodohospodářské, dle stavu v území jsou přístupné pouze cestou kolem rybníka a nesouvisejí s nemovitostí určenou pro bydlení. Není proto důvod je nyní v novém ÚP zahrnovat do stabilizované plochy bydlení, využití pozemků takovému funkčnímu využití neodpovídá. V tomto rozsahu se tímto námitce částečně vyhovuje.

Věcná podstata způsobů vypořádání předmětného podání zůstává nadále relevantní, přestože návrh nového územního plánu města Brna prošel přepracováním s ohledem na Pokyny ZMB z roku 2022 a byl uveden do jednotného standardu ÚPD dle stavebního zákona a jeho prováděcích předpisů. Výše uvedené texty je tedy nutno chápat také ve smyslu těchto úprav.

### **Námitka č.20**

#### **Výrok:**

Námitce se vyhovuje.

#### **Odůvodnění:**

V dané věci uplatnila připomínku MČ Brno-Medlánky, pořizovatel požadavku vyhověl takto: Na částech pozemků v majetku smB parc. č. 985/1 a 985/19 k. ú. Medlánky při ulici Rysova je v ÚP vymezena plocha ke stavebnímu využití pro bydlení, stejně tak je na části pozemků návrhová plocha městské zeleně. Pořizovatel preferuje ponechat možnost stavebního využití, tj. nevymezovat zde pouze plochu zeleně. Ta je vyjádřena na částech pozemků v rozsahu návrhové plochy Z. Byť je MČ preferované stavební využití pro domov pro seniory přípustné i v ploše bydlení, garancí takového cílového využití je právě plocha veřejné vybavenosti V. S

*ohledem na vlastnictví pozemků smB je také vhodné plochu pro veřejný účel jednoznačně v novém ÚP vymezit odpovídající funkcí, tj. plochou V.*

*Věcná podstata způsobů vypořádání předmětného podání zůstává nadále relevantní, přestože návrh nového územního plánu města Brna prošel přepracováním s ohledem na Pokyny ZMB z roku 2022 a byl uveden do jednotného standardu ÚPD dle stavebního zákona a jeho prováděcích předpisů. Výše uvedené texty je tedy nutno chápat také ve smyslu těchto úprav.*

### **Námitka č.21**

#### **Výrok:**

*Námitce se vyhovuje.*

#### **Odůvodnění:**

*V dané věci uplatnila připomínku MČ Brno-Medlánky, pořizovatel požadavku vyhověl takto: Požadované vymezení samostatné plochy V na částech pozemků parc. č. 985/1, 985/2 a 985/21 v jižním konci ulice Rysova, při kruhovém objezdu není s ohledem na metodiku zpracování nového ÚP vhodné: jednalo by se o podměrečnou plochu, kterou je problematické v novém ÚP samostatně vymezit za současného zachování čitelnosti hlavního výkresu - rozsah plochy a zápis kódu stavební plochy. Záměr nového objektu radnice MČ lze realizovat i v rámci plochy bydlení. Přesto pořizovatel s přihlédnutím k místním zájmům městské části dává pokyn zpracovateli, aby požadavek MČ na plochu V prověřil.*

*Zpracovatel se na základě pokynu pořizovatele problematikou vymezení samostatné funkční plochy zabýval a –z pozice odborného garanta správnosti řešení– v upraveném návrhu ÚP nakonec vymezil rozsah plochy V/v2 tak, aby byla plocha vymezena přehledným způsobem. Ve výsledku je námitce vyhověno.*

*Věcná podstata způsobů vypořádání předmětného podání zůstává nadále relevantní, přestože návrh nového územního plánu města Brna prošel přepracováním s ohledem na Pokyny ZMB z roku 2022 a byl uveden do jednotného standardu ÚPD dle stavebního zákona a jeho prováděcích předpisů. Výše uvedené texty je tedy nutno chápat také ve smyslu těchto úprav.*

### **Námitka č.22**

#### **Výrok:**

*Námitce se nevyhovuje.*

#### **Odůvodnění:**

*V dané věci uplatnila připomínku MČ Brno-Medlánky, pořizovatel odůvodnil takto:*

*Území mezi bytovými domy jabloňová 22-28 a ulicí Kuřimskou, které je využíváno jako volné prostranství - zeleň má výměru pod limit 0,2 ha pro samostatné funkční vymezení; plocha zeleně v platném ÚPmB dnes zahrnuje větší území, i to, které je již stavebně využito. Po zpřesnění využití dle skutečného stavu není samostatné vymezení plochy městské zeleně Z v návrhu nového ÚP účelné, území bude nadále užíváno jako volné prostranství v rámci stabilizované plochy bydlení.*

*Věcná podstata způsobů vypořádání předmětného podání zůstává nadále relevantní, přestože návrh nového územního plánu města Brna prošel přepracováním s ohledem na Pokyny ZMB z roku 2022 a byl uveden do jednotného standardu ÚPD dle stavebního zákona a jeho prováděcích předpisů. Výše uvedené texty je tedy nutno chápat také ve smyslu těchto úprav.*

### **Námitka č.23**

#### **Výrok:**

*Námitce se vyhovuje částečně.*

#### **Odůvodnění:**

*V dané věci uplatnila připomínku MČ Brno-Medlánky, pořizovatel požadavek zohlednil takto: Oproti platnému ÚPmB a řešení obsaženému v Konceptu ÚP není v Návrhu ÚP zástavba RD v ulici Za Parkem a Hujíčková zahrnuta do návrhové plochy, ale je již stabilizována. Proto je*

žadoucí stabilizovanou plochu bydlení vymezit dle skutečného stavu v území a městské pozemky 855, 856 a jižní část pozemku 711/1 (s cestou ve stopě ulice Hujíčkova) vše k. ú. Medlánky vymezit jako stabilizovanou plochu zeleně - sloučit s plochou zeleně zámeckého parku. Návrh ÚP totiž vymezení jižní stopy ulice Hujíčkova jako plochy veřejného prostranství dle Konceptu ÚP nepřebírá.

Je žádoucí zachovat na městském pozemku parc. č. 710/1 k. ú. Medlánky návrhovou plochu městské zeleně, lze připustit oproti projednanému Konceptu ÚP (i platnému ÚPmB) redukcí jejího rozsahu do podoby dle návrhu nového ÚP. Plocha zeleně je v daném místě podstatná pro kvalitní propojení od stávajícího zámeckého parku k budoucí tramvajové smyčce do dalšího území v lokalitě Me-1. Návrhová plocha Z byla pro tento účel v Návrhu ÚP (projednávaném v červnu 2020) vymezena v dostatečném rozsahu, proto pořizovatel neshledal žádoucí požadavku MČ na její rozšíření vyhovět.

Na základě doporučení samosprávy města k vypořádání námitek a připomínek doručených k projednanému Návrhu nového ÚP (v červnu 2020) bude na pozemku parc. č. 710/1 k. ú. Medlánky v majetku města doplněna plocha veřejné vybavenosti (V) ve vazbě na ZŠ Hudcova. Tento požadavek na plochu V nakonec vyplynul z interních jednání s MČ, která tímto chce zajistit na městském pozemku plochu pro sportovního zařízení k ZŠ Hudcova. Takto je formulován i konkrétní požadavek na řešení uvedený u stanovené ÚS-08 v kap. 12 textové části ÚP a v kartě lokality Me-1. MČ je nakonec vyhověno v rozsahu tohoto požadavku.

V rozvojové lokalitě Me-1 lze další propojení pásem městské zeleně od navrhované tramvajové smyčky realizovat v rámci vymezených stavebních ploch, Návrh nového ÚP jednotlivé pásy liniové zeleně nevymezuje. Taktéž stezka pro pěší a cyklisty je nad podrobnost řešení v novém ÚP. Jejich realizace spolu s pásem zeleně je podél budoucí trati Me/31 na základě obecných regulativů možná ve všech stavebních plochách, tudíž i v ploše dopravy D, či sousední ploše smíšené obytné C. V této části není požadavku MČ vyhověno.

Námítce se částečně vyhovuje v rozsahu vyhovění shodným požadavkům MČ.

Věcná podstata způsobů vypořádání předmětného podání zůstává nadále relevantní, přestože návrh nového územního plánu města Brna prošel přepracováním s ohledem na Pokyny ZMB z roku 2022 a byl uveden do jednotného standardu ÚPD dle stavebního zákona a jeho prováděcích předpisů. Výše uvedené texty je tedy nutno chápat také ve smyslu těchto úprav. Vyhodnocení doplňujeme o informaci, že v daném území došlo na základě konkrétního požadavku určeného zastupitele, který u pořizovatele uplatnil dopisem ze dne 10.3.2023, k úpravě ÚP dle výsledků ÚS Technopark. (Jde o Územní studii Technologický park, jejímž zpracovatelem je tým KAM Brno, p.o.). Změna spočívá v úpravě rozsahu vymezených funkčních ploch v rozvojové lokalitě Me-1. Dále došlo ke změně na základě konkrétního požadavku určeného zastupitele na "posouzení potřebnosti předepsaných územních studií a žádosti o vypuštění mimo jiné i ÚS-08" uplatněného dopisem z 18. září 2023. Změna spočívá ve vypuštění povinnosti pořídit ÚS-08 jako podmínku pro rozhodování o změnách v území v lokalitě Me-1. Na základě této úpravy návrhu ÚP 2024 již nelze prostřednictvím územní studie konkretizovat požadavky na využití rozvojové lokality. Požadavku na zachování plochy zeleně v Me-1 dle platného ÚPmB nelze vyhovět, částečné vyhovění na plochu zeleně zůstává na pozemků pro rozšíření zámeckého parku.

#### **Námítka č.24**

##### **Výrok:**

Námítce se vyhovuje částečně.

##### **Odůvodnění:**

V dané věci uplatnila připomínku MČ Brno-Medlánky, pořizovatel požadavek zohlednil takto: V rozvojové lokalitě Me-1 lze další požadované využití pro veřejnou vybavenost (školství, centrum volného času), komerční vybavenost (sport), hřiště realizovat v rámci vymezených smíšených obytných ploch C. Pořizovatel neshledává účelné vymezením funkční plochy V či S předjímat jejich konkrétní lokalizaci. Pro území lokality Me-1 je předepsáno zpracování ÚS-08, ta prověří potřebu občanského vybavení a navrhne na území využití funkčních ploch C ve



větší podrobnosti. Viz požadavky na řešení v ÚS uvedené v textové části v kap. 12 a v příslušné kartě lokality Me-1.

S odkazem na text vyhodnocení u připomínky č.23 je požadavek MČ na plochu pro sportovní zařízení pro ZŠ Hudcova řešen vymezením plochy V na městském pozemku parc. č. 710/1 k. ú. Medlánky

Samospráva města na Poradě vedení dne 10.12.2020 odsouhlasila podnět na úpravu rozsahu funkčních ploch bydlení v předmětné lokalitě ve prospěch smíšeného využití s volnou strukturou zástavby a v plochách pro smíšené využití úpravu výškových hladin zástavby dle Případové studie lokality Technologický park (KAM, 2020) pro účely úpravy Návrhu nového ÚPmB.

Na základě rozhodnutí Rady města Brna (RMB), které přijala na schůzi RMB č.R8/127 zahájené dne 20.1.2021 s pokračováním dne 25.1.2021, uplatnil určený zastupitel, radní pro územní plánování RNDr. Filip Chvátal, PhD. u pořizovatele připravovaného Územního plánu města Brna – Odboru územního plánování a rozvoje MMB, ve smyslu § 53 odst. (1) zákona č. 183/2006 sb., o územním plánování a stavebním řádu, ve znění pozdějších předpisů, podnět, aby vyhodnocení výsledků projednání dokončil v souladu s doporučením RMB. RMB doporučila řešení u problematických oblastí rozvoje města stěžejního charakteru.

Doporučení se týkalo i rozvojové lokality Me-1 Technologický park. Proto pořizovatel dal pokyny na úpravu návrhu ÚP v lokalitě Me-1 pro 1. opakované veřejné projednání (v červnu 2021), vše v souladu s podnětem určeného zastupitele.

K další úpravě návrhu ÚP oproti výše uvedenému došlo v lokalitě Me-1 po 1. opakovaném veřejném projednání.

Na základě připomínek MČ doručených při 1. opakovaném veřejném projednání se určený zastupitel navrženým řešením v severní části lokality Me-1 znovu zabýval a uplatnil v procesu vyhodnocování výsledků projednání dopisem č.j. MMB/0477610/2021 ze dne 13.9.2021 k lokalitě Me-1 na základě doporučení RMB R8/168 ze dne 1.9. 2021 podnět na zohlednění místních zájmů MČ Brno - Medlánky, a to na navrácení původní plochy W/v3 a rozšíření plochy B/r2 na úkor plochy C/v3. Městské části jsou dle Statutu města Brna oprávněny uplatňovat právo na místní samosprávu ve specifickém režimu prostřednictvím vyjádření k projednávaným územně plánovacím dokumentacím.

Na základě výsledků projednání byly místní zájmy městské části MČ Brno-Medlánky alespoň částečně zohledněny a Návrh pro 2. opakované veřejné projednání byl upraven.

Námítce je vyhověno částečně vymezením plochy veřejné občanské vybavenosti a promítnutím požadavků na konkretizaci využití lokality Me-1 pro další občanskou vybavenost do požadavků k řešení do vymezené ÚS-08.

Věcná podstata způsobů vypořádání předmětného podání zůstává nadále relevantní, přestože návrh nového územního plánu města Brna prošel přepracováním s ohledem na Pokyny ZMB z roku 2022 a byl uveden do jednotného standardu ÚPD dle stavebního zákona a jeho prováděcích předpisů. Výše uvedené texty je tedy nutno chápat také ve smyslu těchto úprav. Vyhodnocení doplňujeme o informaci, že v daném území došlo na základě konkrétního požadavku určeného zastupitele, který u pořizovatele uplatnil dopisem ze dne 10.3.2023, k úpravě ÚP dle výsledků ÚS Technopark. (Jde o Územní studii Technologický park, jejímž zpracovatelem je tým KAM Brno, p.o.). Změna spočívá v úpravě rozsahu vymezených funkčních ploch v rozvojové lokalitě Me-1. Dále došlo ke změně na základě konkrétního požadavku určeného zastupitele na "posouzení potřebnosti předepsaných územních studií a žádosti o vypuštění mimo jiné i ÚS-08" uplatněného dopisem z 18. září 2023. Změna spočívá ve vypuštění povinnosti pořídit ÚS-08 jako podmínku pro rozhodování o změnách v území v lokalitě Me-1. Na základě této úpravy návrhu ÚP 2024 již nelze prostřednictvím územní studie konkretizovat požadavky na využití rozvojové lokality (požadováno zpřesnění pro zeleň, občanská vybavenost, sport).

Vyhověno zůstává částečně vymezením plochy veřejné občanské vybavenosti.

## **Námítka č.25**

### **Výrok:**

Námítce se vyhovuje.

### **Odůvodnění:**

V rámci podání je požadováno vymezení propojení mezi územím Technologického parku a průmyslovou zónou v Kuřimi.

Pro dokladování transparentnosti procesu vyhodnocení podání je uvedeno také mezitímní vyhodnocení z r. 2020:

Požadavku bylo v roce 2020 vyhověno částečně, protože: „Úkolem územního plánu je vytvářet územní podmínky pro možnost umístění záměrů, nikoliv zajistit „bezproblémovou“ realizaci všech záměrů a znát podrobné technické provedení jednotlivých úseků. Obecně územní plán stanovuje základní koncepci rozvoje území obce, ochrany jeho hodnot, jeho plošného a prostorového uspořádání, uspořádání krajiny a koncepci veřejné infrastruktury a stanovuje podmínky pro využití území. Nový Územní plán města Brna (ÚPmB) pracuje s méně podrobným měřítkem hlavního výkresu 1:10 000, než tomu je u současného (1:5000).

V rámci stanovení podmínek využití ploch v kap. 6.2. a kap. 6.3.3.10 závazné textové části je umožněno umístění cyklistické infrastruktury ve všech plochách s rozdílným způsobem využití.

Z hlediska požadavku na zakreslení dalších propojení uvádíme, že v rámci cyklistické dopravy byl zvolen obecnější přístup.

Ve výkresu 2.2. Souhrnný výkres dopravy jsou vyznačeny „vybrané samostatné cyklotrasy“, kterými jsou zpřesněny záměry ze Zásad územního rozvoje Jihomoravského kraje. Ve výkresu odůvodnění O.6 Cyklistická doprava – schéma jsou k výše uvedenému jevu navíc vyznačeny „vybrané pouliční cyklotrasy“, které naznačují možná vybraná propojení území města, která však již nejsou závazná a je možné je operativně upravovat nebo dále doplňovat.

Obecně ve výkresu odůvodnění O.6 nejsou trasy vymezeny závazně a umístění jakýchkoliv cyklistických tras nebo stezek je možná v souvislosti s obecnými podmínkami uvedenými v kapitolách 6.1 až 6.5 Výroku ve všech plochách.“

Konečné vyhodnocení podání se vztahuje k výslednému řešení Návrhu nového ÚPmB:

Návrh Územního plánu města Brna pro opakované veřejné projednání (06/2021) byl upraven a požadované propojení cyklostezkou Technologický park - Kuřim bylo doplněno o tuto trasu do výkresu 2.2. a Odůvodnění.

Tímto je požadavek zohledněn.

Věcná podstata způsobů vypořádání předmětného podání zůstává nadále relevantní, přestože návrh nového územního plánu města Brna prošel přepracováním s ohledem na Pokyny ZMB z roku 2022 a byl uveden do jednotného standardu ÚPD dle stavebního zákona a jeho prováděcích předpisů. Výše uvedené texty je tedy nutno chápat také ve smyslu těchto úprav.

## **Námítka č.26**

### **Výrok:**

Námítce se vyhovuje.

### **Odůvodnění:**

V dané věci uplatnila připomínku MČ Brno-Medlánky, pořizovatel požadavku vyhověl takto:

Stávající zástavba RD ve východním konci ulice Turistická byla zahrnuta do stabilizované plochy městské zeleně Z - zámecký park- již v Konceptu nového ÚP. Existence stávající zástavby zahrnuté do jiné funkční plochy nestavební je ošetřena obecným regulativem a neznamená její vymístění a dotvoření celého území jako park.

Zástavba RD dotváří charakter území u křižovatky ulic Turistická a Hudcova a zasahuje území o rozloze cca 0,24 ha. Proto je možné pro zástavbu vymežit samostatnou stavební funkční plochu v souladu s požadavkem § 3 odst 1 vyhl. 501/2006 Sb., v platném znění.

Obdobně lze postupovat v případě zástavby komerčními objekty a v ulici Hudcova 2,2a, které zahrnují území o rozloze cca 0,31 ha.

Zpracovatel se na základě pokynu pořizovatele problematikou vymezení odpovídající stavební plochy pro zástavbu RD na ul. Turistická a zástavbu vybavenosti na ul. Hudcova znovu zabýval

*a –z pozice odborného garanta správnosti řešení– vymezil jednu stabilizovanou plochu smíšenou obytnou.*

*Ve výsledku je námitce vyhověno.*

*Věcná podstata způsobů vypořádání předmětného podání zůstává nadále relevantní, přestože návrh nového územního plánu města Brna prošel přepracováním s ohledem na Pokyny ZMB z roku 2022 a byl uveden do jednotného standardu ÚPD dle stavebního zákona a jeho prováděcích předpisů. Výše uvedené texty je tedy nutno chápat také ve smyslu těchto úprav.*

5281

Adresát: Magistrát města Brna, Odbor územního plánování a rozvoje, Kounicova 67, 601 676 Brno

Podatel:

Jméno a příjmení:

datum narození:

Trvale bytem: .....

Jsem – nejsem\* vlastníkem nemovitosti v ploše dotčené navrhovanou změnou (uvést pa  
číslo popisné stavby nebo identifikaci bytové či nebytové jednotky)

Statutární město Brno

Doručeno: 29.06.2020

MMB/0296163/2020

listy: 1

přílohy:

druh:

li/sv:

..... v katastrálním území: ..... *Medláňsky*

(\* nehodící se škrtněte)



mmb1e57739a180

**NÁMITKA – PŘIPOMÍNKA\*** proti Návrhu Územního plánu města Brna, jeho gr

Vznáším námítky – připomínky označené níže křížkem:

- |             |   |             |
|-------------|---|-------------|
| 1           | <input type="checkbox"/> Požadujeme zásadně redukovat navrhovaný rozsah záboru zemědělského půdního fondu a navrhované navýšení zastavěnosti v k. ú. Medláňky.  | 1           |
| 2<br>-<br>6 | <input checked="" type="checkbox"/> Požadujeme vypuštění plánovaných komunikací: <ul style="list-style-type: none"> <li><input checked="" type="checkbox"/> mezi Komínem (resp. Bystrcí) a Medláňkami se zaústěním do ulice Turistické (navržené jako veřejné prostranství se zábořem ploch polí a zahrádek v lokalitě u křížku pro budoucí silnici),</li> <li><input checked="" type="checkbox"/> mezi Medláňkami a Ivanovicemi od ulice V Újezdech pod kasárnami v Řečkovících (R/1),</li> <li><input checked="" type="checkbox"/> mezi Technologickým parkem (ul. Purkyňovou) a ulicí Hudcovou, ústící naproti ZŠ (Me/1).</li> </ul> <input checked="" type="checkbox"/> Požadujeme vypuštění plánovaných územních rezerv pro komunikace: <ul style="list-style-type: none"> <li><input checked="" type="checkbox"/> mezi ulicí Turistickou (od křížku) a ulicí Purkyňovou mezi Medláneckými kopci,</li> <li><input checked="" type="checkbox"/> mezi ulicí Turistickou a ulicí V Újezdech.</li> </ul> | 2<br>-<br>6 |
| 7           | <input checked="" type="checkbox"/> Nesouhlasíme s novým dopravním propojením mezi ulicemi V Újezdech a K Babě v rozvojové ploše Me-3.  | 7           |
| 8           | <input checked="" type="checkbox"/> Požadujeme změnit plánovanou výstavbu na polích mezi Medláňkami, Řečkovícemi a Ivanovicemi výhradně na méně intenzivní nízkopodlažní výstavbu do úrovně podlažnosti 2, ideálně výstavbu rodinných domů a jejich funkční komunikační napojení do území té městské části, kde je tato výstavba plánována. Požadujeme zásadní snížení intenzity využití území celých rozvojových ploch R-3 a Me-4 (méně obyvatel, méně pracovníků) a to také výrazným rozšířením ploch zeleně Z, kterých by mělo být násobně více, než je v lokalitě plánováno.  | 8           |
| 9           | <input checked="" type="checkbox"/> Požadujeme v rozvojové ploše Me-4 pod ulicí V Újezdech plochu V/a2 ponechat v navrhovaném umístění podél stávající komunikace, avšak její celkový rozsah zmenšit na rozsah dle stávajícího ÚP tak, aby tato plocha začínala až za křižovatkou s ulicí Nadační; ve zbývající ploše vymežit plochu zeleně Z.  | 9           |
| 1<br>0      | <input checked="" type="checkbox"/> Požadujeme novou výstavbu v rozvojové ploše Me-4 podmínit prověřením v rámci územní studie s ohledem na přilehlou rekreačně sportovní oblast a zachování plnohodnotného prostupu do této oblasti.   | 1<br>0      |
| 1<br>1      | <input checked="" type="checkbox"/> Požadujeme zásadní snížení intenzity využití území Geofyziky a Medlánecké cihelny v rozvojové ploše R-8 (méně obyvatel, méně pracovníků), aby byl rozvoj těchto lokalit únosný pro stávající infrastrukturu Medlánek.   | 1<br>1      |
| 1<br>2      | <input checked="" type="checkbox"/> Požadujeme mezi veřejně prospěšné stavby zahrnout také komunikační propojení mezi ulicemi Renčova a Terezy Novákové pro odlehčení dopravy z Duhových Polí.  | 1<br>2      |
| 1<br>3      | <input checked="" type="checkbox"/> Požadujeme vypuštění územní rezervy pro bydlení v zahradách a polích v lokalitě B-6 při ulici Turistické a Vycházkové a vypuštění územní rezervy pro bydlení pod ulicí V Újezdech B-7.  | 1<br>3      |
| 1<br>4      | <input checked="" type="checkbox"/> Požadujeme zachovat stávající stabilizovanou plochu vysazeného a vzrostlého biokoridoru kolem Medláneckého potoka jako plochu Územního systému ekologické stability (ÚSES) – biokoridor - a dle reálného stavu masivních výsadeb kolem polní cesty na pozemku p. č. 1818 v k. ú. Medláňky vymežit plochu krajinné zeleně K.   | 1<br>4      |
| 1<br>5      | <input checked="" type="checkbox"/> Požadujeme v rámci katastru Medlánek vyčlenit funkční plochy na městských pozemcích pro domov pro seniory, sběrné středisko separovaného odpadu, školství a sport.  | 1<br>5      |
| 1<br>6      | <input checked="" type="checkbox"/> Požadujeme změnit pobytovou louku kolem tzv. Žebětínské cesty v prodloužení ulice Žebětínek (p. č. 1811 v k. ú. Medláňky) ze zemědělské plochy A na plochu krajinné zeleně K.   | 1<br>6      |
| 1<br>7      | <input checked="" type="checkbox"/> Požadujeme zachovat stávající prostup územím mezi ulicemi Turistickou a Vycházkovou a pozemky p. č. 1033/1 a 1033/12 v k. ú. Medláňky definovat dle reálného stavu jako zeleň Z, tzn. neměnit na zahrady I.   | 1<br>7      |




1 8	<input checked="" type="checkbox"/> Požadujeme plochu vedle stromové kaple na pozemku p. č. 1353 v k. ú. Medlánky vymezit pro vzpomínkový háj s možností pohřbívání ke kořenům jako plochu V/x/h.	1 8
1 9	<input checked="" type="checkbox"/> Požadujeme změnit pozemky dostupné jen cestou kolem medláneckého rybníka (p. č. 994/1, 1000/11 a další související pozemky v k. ú. Medlánky, které byly dříve plochami H) z ploch bydlení B na plochy zeleně Z nebo K nebo plochy vodní a vodohospodářské H, jak je tomu dosud.	1 9
2 0	<input checked="" type="checkbox"/> Požadujeme plochu části městských pozemků při ul. Rysova p. č. 985/1 a 985/19 v k. ú. Medlánky, kde se nachází zahrada MŠ a veřejná zeleň, ponechat jako plochy zeleně Z; v případě trvání požadavku na doplnění zástavby změnit na plochu veřejné vybavenosti V pro možnost vybudování domova pro seniory.	2 0
2 1	<input checked="" type="checkbox"/> Požadujeme změnit pozemky plánované historicky jako rezerva pro novou radnici u kruhového objezdu (p. č. 985/21 a přílehlá část pozemků p. č. 985/1 a 985/2, v k. ú. Medlánky) z plochy bydlení B/r2 na plochu veřejné vybavenosti V/r2).	2 1
2 2	<input checked="" type="checkbox"/> Požadujeme plochu mezi městským bytovým domem Jabloňová 22-28 a ulicí Kuřimskou ponechat plochy dle stávajícího ÚP jako zeleň Z, tzn. neměnit na bydlení B.	2 2
2 3	<input checked="" type="checkbox"/> V lokalitě Technoparku v rozvojové ploše Me-1 požadujeme zredukovat navrhované plochy bydlení za parkem ve prospěch ploch zeleně, a to alespoň v rozsahu, jak s nimi počítal stávající územní plán, požadujeme v souladu se stávajícím ÚP zachovat pruh zeleně pro rozšíření Zámeckého parku směrem k budoucí zastávce tramvaje a dále jej prodloužit podél budoucí tramvajové trati Me/31 celou lokalitou Technoparku a v jejím sousedství vést plochu pro vybudování stezky pro pěší a cyklisty pro zajištění prostupnosti území z Medlánek do Králova Pole.	2 3
2 4	<input checked="" type="checkbox"/> V lokalitě Technoparku v rozvojové ploše Me-1 dále požadujeme navýšení ploch zeleně alespoň na úroveň stávajícího ÚP, dále požadujeme v části této lokality blíže k Medláncům pamatovat i na veřejnou vybavenost v podobě školství, hřišť a sportovišť, aby noví obyvatelé i zaměstnanci nezhoršili již tak nedostatečnou kapacitu stávající veřejné vybavenosti v Medláncích (MŠ, ZŠ, centrum volného času, dětská hřiště, sportoviště). Požadujeme v dostupné vzdálenosti od ZŠ plochu pro sport S pro vybudování tělocvičny či malé sportovní haly, kterou by mohly využívat na tělocvik i děti základní školy, jejíž tělocvična je za hranou kapacity a brání případnému navýšení počtu žáků.	2 4
2 5	<input checked="" type="checkbox"/> Požadujeme zahrnout cyklostezku spojující Technopark a Průmyslovou zónu v Kuřimi kolem kasáren v Řečkovících, Ivanovice a Českou.	2 5
2 6	<input checked="" type="checkbox"/> Požadujeme respektovat reálný stav využití území a v lokalitě Zámeckého parku vymezit plochy zastavěné rodinnými domy jako plochy bydlení B/r1 a plochu pod zámkem jako plochu smíšenou obytnou C a v lokalitě Medláneckého kopce a jeho úpatí vymezit plochy zahrad I.	2 6

Dále doplňuji:

Co se týká odůvodnění mé připomínky/námítky, plně odkazuji na stanovisko MČ Brno-Medlánky k Návrhu Územního plánu města Brna.

V Brně dne 21.6.2020

Podpis ...  .....

## **MMB/0296163/2020**

### **Námítka č.1**

#### **Výrok:**

Námítce se vyhovuje částečně.

#### **Odůvodnění:**

Předmětné území Medlánek má být dle dohody o vypořádání stanoviska Ministerstva životního prostředí (MŽP ČR) ke Konceptu ÚPmB ze dne 22.6.2017 z hlediska záboru ZPF řešeno dle varianty II. Konceptu ÚPmB s požadavkem na převedení rozvojové lokality Me-7 v rozsahu var. I Konceptu ÚPmB do územní rezervy pro bydlení (v Návrhu ÚPmB územní rezerva B-6) a dle podnětu samosprávy rozvojovou lokalitu Me-8 východně od komunikačního propojení řešit v rozsahu dle var. III (v Návrhu ÚPmB rozvojová lokalita Me-4) a západně od komunikačního propojení zařadit do územní rezervy pro bydlení v rozsahu dle var. II. (v Návrhu ÚPmB část územní rezervy B-7). V bezprostředním okolí měla být navazující rozvojová lokalita v MČ Brno-Řečkovice a Mokrá hora R-3 řešena obdobným způsobem - východně od komunikačního propojení rozvoj území dle var. III Konceptu ÚPmB (v Návrhu ÚPmB rozvojová lokalita R-3), západně od komunikace územní rezerva pro bydlení v rozsahu dle var. II. (v Návrhu ÚPmB část územní rezervy B-7). Tato dohodnutá řešení jsou součástí Pokynů pro vypracování Návrhu ÚPmB, které schválilo Zastupitelstvo města Brna usnesením č. ZM7/3871 na zasedání konaném dne 19. 6. 2018 (dále jen "Pokyny"). Návrhem ÚPmB jsou tak v daném území zcela naplněny Pokyny pro vypracování Návrhu ÚPmB a dotčený orgán MŽP ČR v této fázi pořizované dokumentace plně souhlasí s předloženým řešením Návrhu ÚPmB z hlediska záboru ZPF v k.ú. Medlánský, a proto není důvodné předmětné řešení měnit.

Uvádíme také, že územní rozvoj v ose Medlánský – Řečkovice – Ivanovice vyplývá ze Zadání, které je tímto způsobem konzistentně naplňováno. Tento rozvoj souvisí s trasováním D43 a předmětné územní rezervy bude možné aktivovat (převést do návrhu) pouze v případě, že bude na úrovni ZÚR JMK rozhodnuto o výsledné variantě řešení D43 na území města. Při návrhu řešení pak musí být zohledněny a zapracovány i případné další dopady a souvislosti, které nyní nelze dopředu předjímat.

Ovšem je nutné uvést, že v k.ú. Medlánský téměř nedochází v Návrhu ÚPmB k vymezení nových zastavitelných (návrhových) ploch oproti platnému ÚPmB, vyjma zastavitelných ploch na východní straně prodloužené ulice V Újezdech.

Nicméně na základě rozhodnutí Rady města Brna (RMB), které přijala na schůzi RMB č. R8/127 zahájené dne 20.1.2021 s pokračováním dne 25.1.2021, uplatnil určený zastupitel, radní pro územní plánování RNDr. Filip Chvátal, PhD. u pořizovatele připravovaného Územního plánu města Brna – Odboru územního plánování a rozvoje MMB, ve smyslu § 53 odst. (1) zákona č. 183/2006 sb., o územním plánování a stavebním řádu, ve znění pozdějších předpisů, podnět, aby vyhodnocení výsledků projednání dokončil v souladu s doporučením RMB. RMB doporučila řešení u problematických oblastí rozvoje města stěžejního charakteru. U předmětné územní rezervy B-6 a B-7 následujícím způsobem:

„Vzhledem k tomu, že došlo na úrovni ZÚR JMK k rozhodnutí o umístění koridoru komunikace R-43 na území města Brna, je možné učinit rozhodnutí a aktivovat územní rezervy, tj. územní rezervy převést zpět do zastavitelných ploch dle projednané a vybrané varianty Konceptu ÚPmB či dílčích úprav. Aktivaci územních rezerv převedením do zastavitelných ploch však nelze v úpravě Návrhu ÚPmB před opakovaným veřejným projednáním doporučit, ale až po první aktualizaci nového ÚPmB v rámci Zprávy o uplatňování ÚPmB, případně samostatnou změnou nového ÚPmB. V Návrhu ÚPmB by tak byly územní rezervy ponechány vyjma těch, kde je na základě výsledků projednání doporučeno jejich vypuštění (např. právě předmětná B-6 a B-7).“

Na základě výše uvedeného pořizovatel dává pokyn územní rezervu B-6 a B-7 z návrhu ÚPmB vypustit v souladu s podnětem určeného zastupitele.

Věcná podstata způsobů vypořádání předmětného podání zůstává nadále relevantní, přestože návrh nového územního plánu města Brna prošel přepracováním s ohledem na Pokyny ZMB z roku 2022 a byl uveden do jednotného standardu ÚPD dle stavebního zákona a jeho prováděcích předpisů. Výše uvedené texty je tedy nutno chápat také ve smyslu těchto úprav.

## **Námítka č.2**

### **Výrok:**

Námítce se vyhovuje částečně.

### **Odůvodnění:**

Tangenciální propojení městských částí Brno-Komín a Brno - Bystrc s MČ Brno-Medlánky je dlouhodobě sledované už v platném ÚPmB, pro které je zde vymezena plocha komunikací a prostranství místního významu s navazující plochou krajinné zeleně pro možnost umístění stromořadí či jiného krajinného prvku v rekreačně využívaném území. V Návrhu nového ÚPmB se rovněž v kontinuitě se stávajícím ÚPmB vymezuje plocha veřejného prostranství, která kopíruje stávající zpevněnou cestu vedoucí přes předmětné území (agreguje částečně i návrhovou plochu krajinné zeleně KV ze stávajícího ÚPmB, což je dáno měřítkem nového ÚPmB) a která vytváří podmínky pro žádoucí prostupnost územím. Z hlediska koncepce uspořádání dopravy slouží tato plocha pro vedení samostatné cyklotrasy. Zajišťuje dopravní obsluhu pro rozvojovou část brněnské ZOO ze strany Brna-Bystrce a stabilizovaného areálu Pily ČR, dále pak stabilizovaného areálu Policie ČR a medláneckého letiště ze strany Brna-Medlánek. Převážná část území je však určena pro nestavební využití, které negeneruje dopravní zatížení. Koridor již v současné době plní funkci obsluhy navazujících pozemků a jeho vymezení je nezbytné. Jeho šířka neznamená „výstavbu“ komunikace v celé šíři, ale umožňuje „kultivaci“ nevyhovujícího stavu a doplnění např. oboustranného stromořadí a zvýšení kvality prostupnosti pro pěší a cyklisty. To, jakým způsobem bude upraven provoz na tomto propojení nebo případně rozdělení na provozně nezávislé úseky není předmětem řešení územního plánu, ale úpravy organizace dopravy, která stanoví podmínky provozu, případně zamezí průjezdu nebo omezí některé nežádoucí pohyby.

Na základě rozhodnutí Rady města Brna (RMB) konané na schůzi RMB č.R8/127 zahájené dne 20.1.2021 s pokračováním dne 25.1.2021, uplatnil určený zastupitel, radní pro územní plánování RNDr. Filip Chvátal, PhD. u pořizovatele připravovaného Územního plánu města Brna – Odboru územního plánování a rozvoje MMB, ve smyslu § 53 odst. (1) zákona č. 183/2006 sb., o územním plánování a stavebním řádu, ve znění pozdějších předpisů, podnět, aby vyhodnocení výsledků projednání dokončil v souladu s doporučením RMB. Co se týče problematické oblasti rozvoje města RMB doporučila komunikační propojení Komín - Medlánky řešit jako návrhovou plochu veřejného prostranství O s tím, že část tohoto koridoru v prostoru od odbočky k rozvojové ploše ZOO k areálu Policie ČR bude stabilizován v rozsahu platného ÚPmB (bez integrace plochy zeleně).

Věcná podstata způsobů vypořádání předmětného podání zůstává nadále relevantní, přestože návrh nového územního plánu města Brna prošel přepracováním s ohledem na Pokyny ZMB z roku 2022 a byl uveden do jednotného standardu ÚPD dle stavebního zákona a jeho prováděcích předpisů. Výše uvedené texty je tedy nutno chápat také ve smyslu těchto úprav.

Pro úplnost doplňujeme, že na základě Pokynu č. 6) "Důkladné opakované posouzení připomínek městských částí z veřejného projednání" Zastupitelstva města Brna ze dne 21.06.2022, došlo v území kolem areálu bývalého JZD k úpravě návrhu spočívající v zapracování řešení dle ÚS Komín, Palcary - jih (Ing.arch. Jenčková, 08/2022). V území jsou nově vymezeny plochy smíšené obytné všeobecné, plochy občanského vybavení veřejného a s tím spojené upravené vedení dopravní infrastruktury.

## **Námítka č.3**

### **Výrok:**

Námítce se nevyhovuje.

### **Odůvodnění:**

*V rámci podání je vysloven požadavek na vypuštění komunikačního propojení mezi Medláncami a Ivanovicemi, od ulice V Újezdech, označeným ve výkrese 2.2 jako R/1.*

*Vyhodnocení z r. 2020:*

*„Záměr R/1 má přímou souvislost s rozvojem MČ Brno-Řečkovice a MČ Brno-Ivanovice a tento záměr nelze vypustit, ale jeho podoba dozná změn.*

*V upraveném návrhu budou doplněny plochy rozvoje na k.ú. Ivanovice a záměr R/1 nebude propojován na k.ú. Medlánců a bude veden v koridoru ulice Terezy Novákové (záměr R/31).“*

*Pro dokladování transparentnosti procesu vyhodnocení podání a pro úplnost uvádíme, že v předmětném území došlo ke změně. Ve výsledném řešení Návrhu nového ÚPmB byla poloha záměru R/1 upravena a záměr je připojen na ulici Žilkovu v MČ Brno-Řečkovice a Mokrý Hora. S územím MČ Brno-Medlánců není propojen.*

*Tato změna však nemá vliv na podstatu vyhodnocení požadavku podatele.*

*Věcná podstata způsobů vypořádání předmětného podání zůstává nadále relevantní, přestože návrh nového územního plánu města Brna prošel přepracováním s ohledem na Pokyny ZMB z roku 2022 a byl uveden do jednotného standardu ÚPD dle stavebního zákona a jeho prováděcích předpisů. Výše uvedené texty je tedy nutno chápat také ve smyslu těchto úprav.*

### **Námitka č.4**

#### **Výrok:**

*Námitce se vyhovuje částečně.*

#### **Odůvodnění:**

*V rámci podání je požadováno vypuštění plánované komunikace mezi Technologickým parkem (ul. Purkyňovou a ulicí Hudcovou, ústící naproti ZŠ (záměr Me/1).*

*Pro dokladování transparentnosti procesu vyhodnocení podání je uvedeno také mezitímní vyhodnocení z r. 2020:*

*Požadavku nebylo v roce 2020 vyhověno, protože: „ÚPmB vymezuje doplnění komunikací sběrného významu Me/1 z ul. Purkyňova do ul. Hudcova, která je nezbytná pro rozvoj lokality Technologický park Me-1. Společně s další komunikační sítí v navazujícím území doplňuje dopravní skelet pro odvedení dopravy z této části území.“*

*Konečné vyhodnocení podání se vztahuje k výslednému řešení Návrhu nového ÚPmB:*

*Návrh Územního plánu města Brna pro opakované veřejné projednání (06/2021) byl upraven. Záměr Me/1 byl přetrasován do souběžné polohy s ulicí Hradeckou. Do ulice Hudcovy naproti ZŠ tedy není připojen.*

*Tímto je požadavek zohledněn.*

*Pro úplnost doplňujeme, že ačkoli byla sběrná komunikace Me/1 vypuštěna, zůstává navržena místní komunikace v rámci plochy veřejného prostranství.*

*Věcná podstata způsobů vypořádání předmětného podání zůstává nadále relevantní, přestože návrh nového územního plánu města Brna prošel přepracováním s ohledem na Pokyny ZMB z roku 2022 a byl uveden do jednotného standardu ÚPD dle stavebního zákona a jeho prováděcích předpisů. Výše uvedené texty je tedy nutno chápat také ve smyslu těchto úprav.*

### **Námitka č.5**

#### **Výrok:**

*Námitce se nevyhovuje.*

#### **Odůvodnění:**

*Návrh ÚPmB (6/2020) vymezil O-6 jako územní rezervu k prověření možnosti napojení lokality bydlení vymezené v územní rezervě B-6 na komunikační síť ve směru Medlánců (Technologický park) - Hudcova - Řečkovice - Ivanovice tak, aby byl přiměřeně doplněn*



chybějící dopravní skelet, přičemž je možné aktivovat územní rezervu pouze v případě, že bude na úrovni ZÚR JMK rozhodnuto o trasování D43 na území města Brna.

Nicméně na základě rozhodnutí Rady města Brna (RMB), které přijala na schůzi RMB č.R8/127 zahájené dne 20.1.2021 s pokračováním dne 25.1.2021, uplatnil určený zastupitel, radní pro územní plánování RNDr. Filip Chvátal, PhD. u pořizovatele připravovaného Územního plánu města Brna – Odboru územního plánování a rozvoje MMB, ve smyslu § 53 odst. (1) zákona č. 183/2006 sb., o územním plánování a stavebním řádu, ve znění pozdějších předpisů, podnět, aby vyhodnocení výsledků projednání dokončil v souladu s doporučením RMB. RMB doporučila řešení u problematických oblastí rozvoje města stěžejního charakteru. u předmětné územní rezervy O-6 následujícím způsobem:

„Vzhledem k tomu, že došlo na úrovni ZÚR JMK k rozhodnutí o umístění koridoru komunikace R-43 (S43) na území města Brna, je možné učinit rozhodnutí a aktivovat územní rezervy tj. územní rezervy převést zpět do zastavitelných ploch dle projednané a vybrané varianty Konceptu ÚPmB či dílčích úprav. Aktivaci územních rezerv převedením do zastavitelných ploch však nelze v úpravě Návrhu ÚPmB před opakovaným veřejným projednáním doporučit, ale až po první aktualizaci nového ÚPmB v rámci Zprávy o uplatňování ÚPmB, případně samostatnou změnou nového ÚPmB. V Návrhu ÚPmB by tak byly územní rezervy ponechány vyjma těch, kde je na základě výsledků projednání doporučeno jejich vypuštění.

Vzhledem k nesouhlasu s původním vedením územní rezervy O-5 a výše uvedenému doporučení RMB na vypuštění koridoru územní rezervy O-6 a O-5 centrem Medlánek byla následně naznačena možnost změny jejího trasování. Jejich úpravu však nebylo možné z časových důvodů prověřit v potřebné podrobnosti a s podrobnějším vyhodnocením dopadů a vlivů na území.

Aby bylo možné podrobněji prověřit toto území jednak z hlediska koncepce dopravy (Odboru dopravy MMB) a z hlediska územních dopadů (Odboru územního plánování a rozvoje MMB), bylo z pozice pořizovatele rozhodnuto o potřebě jejího dalšího vymezení.

Z tohoto důvodu bude územní rezerva O-6 v Návrhu ponechána beze změny a územní rezerva O-5 bude upravena do koridoru v návaznosti od územní rezervy O-6 po propojení se záměrem R/1.

Závěrem uvádíme, že vzhledem k tomu, že se jedná pouze o územní rezervy, tak aktuálně nedochází k žádné změně ÚPmB v souvislosti s těmito dopravními koridory. Po zpracování podrobnějších prověřovacích studií budou vyhodnoceny dopady do území a až následně na základě doporučení bude rozhodnuto o těchto územních rezervách a případném konkrétním vedení tohoto komunikačního propojení.

Věcná podstata způsobů vypořádání předmětného podání zůstává nadále relevantní, přestože návrh nového územního plánu města Brna prošel přepracováním s ohledem na Pokyny ZMB z roku 2022 a byl uveden do jednotného standardu ÚPD dle stavebního zákona a jeho prováděcích předpisů. Výše uvedené texty je tedy nutno chápat také ve smyslu těchto úprav.

## **Námítka č.6**

### **Výrok:**

Námítce se vyhovuje částečně.

### **Odůvodnění:**

Návrh ÚPmB (6/2020) vymezil O-5 centrem Medlánek jako územní rezervu k prověření možnosti napojení lokality bydlení vymezené v územní rezervě B-6 na komunikační síť ve směru Medlánský park (Technologický park) - Hudcova - Řečkovice - Ivanovice tak, aby byl přiměřeně doplněn chybějící dopravní skelet.

Dále viz odůvodnění námítky č.5

Věcná podstata způsobů vypořádání předmětného podání zůstává nadále relevantní, přestože návrh nového územního plánu města Brna prošel přepracováním s ohledem na Pokyny ZMB z roku 2022 a byl uveden do jednotného standardu ÚPD dle stavebního zákona a jeho prováděcích předpisů. Výše uvedené texty je tedy nutno chápat také ve smyslu těchto úprav.

### **Námitka č.7**

#### **Výrok:**

Námitce se vyhovuje.

#### **Odůvodnění:**

V rámci podání je požadováno zrušení dopravního propojení mezi ulicemi V Újezdech a K Babě v rozvojové ploše Me-3.

Původní vyhodnocení z r. 2020:

„Komunikace v ulici V Újezdech je vymezena plochou dopravní infrastruktury D, komunikace v ulici K Babě je vyznačeno plochou veřejného prostranství. Rozvojová lokalita Me-3 není s ulicí V Újezdech přímo propojena. Přímé propojení je možné v rámci obecných podmínek využití území, ovšem vzhledem k realizované zástavbě je obtížně realizovatelné a nevhodné. V rámci prostupnosti území je vhodné do karty lokality doplnit podmínku propojení pouze pro pěší a cyklisty.“

Pro dokladování transparentnosti procesu vyhodnocení podání a pro úplnost uvádíme, že v předmětném území došlo ke změně. Ve výsledném řešení Návrhu nového ÚPmB byla poloha záměru R/1 upravena a na k.ú. Medlánky již není vymezen. Komunikace v ulici V Újezdech již není vymezena plochou dopravní infrastruktury D, ale plochou veřejných prostranství. V kartě rozvojové lokality Me-3 je doplněna podmínka zajištění prostupu územím pro pěší a cyklisty.

Tato změna však nemá vliv na podstatu původního vyhodnocení podání.

Věcná podstata způsobů vypořádání předmětného podání zůstává nadále relevantní, přestože návrh nového územního plánu města Brna prošel přepracováním s ohledem na Pokyny ZMB z roku 2022 a byl uveden do jednotného standardu ÚPD dle stavebního zákona a jeho prováděcích předpisů. Výše uvedené texty je tedy nutno chápat také ve smyslu těchto úprav.

### **Námitka č.8**

#### **Výrok:**

Námitce se vyhovuje částečně.

#### **Odůvodnění:**

Podatel požaduje změnit plánovanou výstavbu na polích mezi Medládkami, Řečkovice a Ivanovicemi (rozvojové lokality R-3 a Me-4) výhradně na méně intenzivní nízkopodlažní zástavbu, případně požaduje významné rozšíření ploch zeleně.

Rozvojová lokalita Me-4 bude na základě doporučení samosprávy města k vypořádání námitek a připomínek doručených k projednanému Návrhu nového ÚP upravena následovně: Návrhové stavební plochy bydlení (B) a smíšená obytná (C) budou vymezeny jako plocha zemědělská (A). Zůstane tak zachováno stávající funkční využití dle platného ÚPmB – pro zemědělský půdní fond. Původně vymezená plocha městské zeleně pro nový park nebude vymezena. Rozvojová lokalita Me-4 bude zredukována a zůstane pouze jižní část s návrhovými plochami pro veřejnou vybavenost (V).

Rozvojová lokalita R-3 měla původně zůstat bez úprav. Věcný obsah námítky k rozvojové lokalitě R-3 byl však uplatněn opakovaně při 1. opakovaném veřejném projednání. Podnět na změnu regulativu u předmětné plochy B/k3 na B/r2 podala mimo jiné MČ Brno-Řečkovice a Mokrý Hora. Určený zastupitel RNDr. Filip Chvátal, PhD. dle § 53 odst. (1) stavebního zákona uplatnil v procesu vyhodnocování výsledků projednání dopisem č.j. MMB/0477610/2021 ze dne 13.9.2021 na základě doporučení RMB R8/168 konané dne 1.9.2021 podnět na zohlednění místních zájmů MČ Brno-Řečkovice a Mokrý Hora a to u plochy bydlení v lokalitě Díly (mezi areálem kasáren a zástavbou v ul. Žilkova) snížit výšku zástavby na 2; tj. na místo uvedené B/k3 změnit regulativ na B/r2. Městské části jsou dle Statutu města Brna oprávněny uplatňovat právo na místní samosprávu ve specifickém režimu prostřednictvím vyjádření k projednávaným územně plánovacím dokumentacím.

Na základě výsledků projednání byly místní zájmy městské části Brno-Řečkovice zohledněny a Návrh pro druhé veřejné opakované projednání bude upraven (u předmětné plochy dojde

ke změně regulativu z B/k3 na B/r2 a k vymezení plochy smíšené obytné C/k3 podél budoucí městské třídy). Touto úpravou je částečně reagováno také na požadavek podatele.

V rámci předmětné lokality je v aktuálním návrhu ÚPmB samostatně vymezena jedna plocha městské zeleně a o dalších se neuvažuje. Platí však to, že u ploch bydlení i ploch smíšených obytných je dle regulativu povinnost dodržet minimální plochu zeleně v rozsahu 30 % pro disponibilní pozemky stavebního záměru. Zeleň tedy musí být, jak požaduje podatel, výraznou součástí ploch C.

Věcná podstata způsobů vypořádání předmětného podání zůstává nadále relevantní, přestože návrh nového územního plánu města Brna prošel přepracováním s ohledem na Pokyny ZMB z roku 2022 a byl uveden do jednotného standardu ÚPD dle stavebního zákona a jeho prováděcích předpisů. Výše uvedené texty je tedy nutno chápat také ve smyslu těchto úprav.

### **Námítka č.9**

#### **Výrok:**

Námítce se vyhovuje.

#### **Odůvodnění:**

Plochy pro veřejnou vybavenost v rozvojové lokalitě Me-4 jsou určeny pro výstavbu MŠ. V dotčeném území se vyskytují převážně plochy bydlení. Rozvojová lokalita proto řeší doplnění ploch veřejné vybavenosti na severním okraji MČ Medlánky, které navážou na přírodně rekreační území kolem Medláneckého rybníka. MČ Medlánky dlouhodobě postrádá novou mateřskou školu, část plochy pro veřejnou vybavenost je proto vhodné využít právě tímto účelem. Z toho důvodu je vhodné ponechat pro ni vymezené plochy.

Věcná podstata způsobů vypořádání předmětného podání se mění, a to i ve vazbě na skutečnost, že návrh nového územního plánu města Brna prošel přepracováním s ohledem na Pokyny ZMB z roku 2022 a byl uveden do jednotného standardu ÚPD dle stavebního zákona a jeho prováděcích předpisů, tj. výše uvedené texty je nutno chápat ve smyslu těchto úprav.

Vyhodnocení se mění takto:

V daném území došlo na základě nového požadavku místní samosprávy městské části Brno-Medlánky k úpravě návrhu spočívající v úpravě rozsahu vymezené rozvojové lokality Me-4. Rozvojová lokalita byla redukována a mezi poldrem a veřejným prostranstvím – pokračování ul. Nadační byla ponechána plocha zeleně; z tohoto důvodu je možné námítce vyhovět.

### **Námítka č.10**

#### **Výrok:**

Námítce se nevyhovuje.

#### **Odůvodnění:**

Požadujete pro rozvojovou lokalitu Me-4 podmínku prověření územní studií. Jako důvod uvádíte především prostup do sousedících rekreačních a sportovních oblastí.

Podmínka tohoto prostupu je uvedena v kartě lokalit, nemůže být tedy opomenuta. Územní studie se předepisuje zpravidla ve větších rozvojových plochách pro řešení vybraných problémů, případně pro variantní řešení. Na své náklady může územní studii zpracovat také ten, který změnu v území inicioval a realizuje ji. Plocha této lokality je však pro zadání samostatné územní studie příliš malá a okruh problémů příliš omezený na to, aby se nová výstavba ÚS podmiňovala.

Rozsah rozvojové lokality Me-4 byl oproti původnímu návrhu podstatně zmenšen.

Věcná podstata způsobů vypořádání předmětného podání zůstává nadále relevantní, přestože návrh nového územního plánu města Brna prošel přepracováním s ohledem na Pokyny ZMB z roku 2022 a byl uveden do jednotného standardu ÚPD dle stavebního zákona a jeho prováděcích předpisů. Výše uvedené texty je tedy nutno chápat také ve smyslu těchto úprav.

### **Námítka č.11**

#### **Výrok:**

*Námítce se nevyhovuje.*

#### **Odůvodnění:**

*Pro lokalitu R-8 požadujete zásadní snížení intenzity využití území. Uprostřed stabilizovaných ploch pro bydlení se nachází zahrádkářská kolonie, nevyužívané objekty a výšková stavba bývalé Geofyziky.*

*Návrh nového ÚP počítá s využitím zahrádek pro plochu veřejné městské zeleně, která může plnit i funkci veřejného prostranství. Zbytek ploch je určený pro bydlení nebo jako plocha smíšená obytná s volnou zástavbou s výškovou úrovní v/3 (6-16 m). Toto je nejnižší možná výšková úroveň vhodná pro městskou zástavbu, obytná sídliště a areály. Nižší zástavba s nižší intenzitou osídlení 1 nebo 2 je vhodná pro rezidenční nízkopodlažní zástavbu, tedy samostatné nebo řadové rodinné domy. Nově navrhovaná zástavba bude navazovat svým charakterem spíše na zástavbu mezi ulicemi Podpěrova a Jabloňová také s výškovou úrovní v3. Větší výšková úroveň v/5 je navržena pouze pro stávající výškovou budovu Geofyziky. Snižování výškové úrovně zástavby pod úroveň 3 a s tím snižování intenzity využití území není možné. Výšková úroveň 3 je pro volnou bytovou zástavbu nejnižší možná, nižší zástavba rodinnými domy (rezidenční zástavba) v lokalitě není vhodná.*

*Věcná podstata způsobů vypořádání předmětného podání zůstává nadále relevantní, přestože návrh nového územního plánu města Brna prošel přepracováním s ohledem na Pokyny ZMB z roku 2022 a byl uveden do jednotného standardu ÚPD dle stavebního zákona a jeho prováděcích předpisů. Výše uvedené texty je tedy nutno chápat také ve smyslu těchto úprav.*

### **Námítka č.12**

#### **Výrok:**

*Námítce se nevyhovuje.*

#### **Odůvodnění:**

*V rámci námítky je požadavek na vymezení propojení ulice Renčovy a Terezy Novákové formou veřejně prospěšných staveb.*

*Ve výkresu 2.2 Souhrnný výkres dopravy a 3.0 Veřejně prospěšných staveb jsou vymezeny plochou dopravní infrastruktury D prvky systému komunikací, tvořící základní komunikační systém města Brna (komunikace sběrné, nadsběrné, rychlostní a dálnice).*

*Komunikace, které jsou vymezeny plochou veřejných prostranství jsou součástí místní sítě a zajišťují doplňkové propojení v rámci městské části. Tímto způsobem je vyznačeno i propojení Renčova – Terezy Novákové.*

*Z hlediska nastavených principů vyznačení prvků (viz výše) nelze požadavku na doplnění vymezení propojení Renčova – Terezy Novákové ve výkresu 2.2 a 3.0 vyhovět, protože se jedná především o síť obslužných komunikací vymezených plochou veřejných prostranství.*

*Věcná podstata způsobů vypořádání předmětného podání zůstává nadále relevantní, přestože návrh nového územního plánu města Brna prošel přepracováním s ohledem na Pokyny ZMB z roku 2022 a byl uveden do jednotného standardu ÚPD dle stavebního zákona a jeho prováděcích předpisů. Výše uvedené texty je tedy nutno chápat také ve smyslu těchto úprav.*

### **Námítka č.13**

#### **Výrok:**

*Námítce se vyhovuje.*

#### **Odůvodnění:**

*Předmětem námítky je požadavek na vypuštění územních rezerv pro bydlení B-6 a B-7.*

*Předmětné území Medlánek má být dle dohody o vypořádání stanoviska Ministerstva životního prostředí (MŽP ČR) ke Konceptu ÚPmB ze dne 22.6.2017 z hlediska záboru ZPF řešeno dle varianty II. Konceptu ÚPmB s požadavkem na převedení rozvojové lokality Me-7 v rozsahu var. I Konceptu ÚPmB do územní rezervy pro bydlení (v Návrhu ÚPmB územní rezerva B-6)*



a dle podnětu samosprávy rozvojem lokalitu Me-8 východně od komunikačního propojení řešit v rozsahu dle var. III (v Návrhu ÚPmB rozvojová lokalita Me-4) a západně od komunikačního propojení zařadit do územní rezervy pro bydlení v rozsahu dle var. II. (v Návrhu ÚPmB část územní rezervy B-7). V bezprostředním okolí měla být navazující rozvojová lokalita v MČ Brno-Řečkovice a Mokrá hora R-3 řešena obdobným způsobem - východně od komunikačního propojení rozvoj území dle var. III Konceptu ÚPmB (v Návrhu ÚPmB rozvojová lokalita R-3), západně od komunikace územní rezerva pro bydlení v rozsahu dle var. II. (v Návrhu ÚPmB část územní rezervy B-7). Tato dohodnutá řešení jsou součástí Pokynů pro vypracování Návrhu ÚPmB, které schválilo Zastupitelstvo města Brna usnesením č. ZM7/3871 na zasedání konaném dne 19. 6. 2018 (dále jen "Pokyny"). Návrhem ÚPmB jsou tak v daném území zcela naplněny Pokyny pro vypracování Návrhu ÚPmB a dotčený orgán MŽP ČR v této fázi pořizované dokumentace plně souhlasí s předloženým řešením Návrhu ÚPmB z hlediska záboru ZPF v k.ú. Medlánský, a proto není důvodné předmětné řešení měnit.

Uvádíme také, že územní rozvoj v ose Medlánský – Řečkovice – Ivanovice vyplývá ze Zadání, které je tímto způsobem konzistentně naplňováno. Tento rozvoj souvisí s trasováním D43 a předmětné územní rezervy bude možné aktivovat (převést do návrhu) pouze v případě, že bude na úrovni ZÚR JMK rozhodnuto o výsledné variantě řešení D43 na území města. Při návrhu řešení pak musí být zohledněny a zapracovány i případné další dopady a souvislosti, které nyní nelze dopředu předjímat.

Ovšem je nutné uvést, že v k.ú. Medlánský téměř nedochází v Návrhu ÚPmB k vymezení nových zastavitelných (návrhových) ploch oproti platnému ÚPmB, vyjma zastavitelných ploch na východní straně prodloužené ulice V Újezdech.

Nicméně na základě rozhodnutí Rady města Brna (RMB), které přijala na schůzi RMB č. R8/127 zahájené dne 20.1.2021 s pokračováním dne 25.1.2021, uplatnil určený zastupitel, radní pro územní plánování RNDr. Filip Chváta, PhD. u pořizovatele připravovaného Územního plánu města Brna – Odboru územního plánování a rozvoje MMB, ve smyslu § 53 odst. (1) zákona č. 183/2006 sb., o územním plánování a stavebním řádu, ve znění pozdějších předpisů, podnět, aby vyhodnocení výsledků projednání dokončil v souladu s doporučením RMB. RMB doporučila řešení u problematických oblastí rozvoje města stěžejního charakteru. u předmětné územní rezervy B-6 a B-7 následujícím způsobem:

„Vzhledem k tomu, že došlo na úrovni ZÚR JMK k rozhodnutí o umístění koridoru komunikace R-43 na území města Brna, je možné učinit rozhodnutí a aktivovat územní rezervy tj. územní rezervy převést zpět do zastavitelných ploch dle projednané a vybrané varianty Konceptu ÚPmB či dílčích úprav. Aktivaci územních rezerv převedením do zastavitelných ploch však nelze v úpravě Návrhu ÚPmB před opakovaným veřejným projednáním doporučit, ale až po první aktualizaci nového ÚPmB v rámci Zprávy o uplatňování ÚPmB, případně samostatnou změnou nového ÚPmB. V Návrhu ÚPmB by tak byly územní rezervy ponechány vyjma těch, kde je na základě výsledků projednání doporučeno jejich vypuštění.

Na základě výše uvedeného pořizovatel dává pokyn územní rezervu B-6 a B-7 z návrhu ÚPmB vypustit v souladu s podnětem určeného zastupitele.

Věcná podstata způsobů vypořádání předmětného podání zůstává nadále relevantní, přestože návrh nového územního plánu města Brna prošel přepracováním s ohledem na Pokyny ZMB z roku 2022 a byl uveden do jednotného standardu ÚPD dle stavebního zákona a jeho prováděcích předpisů. Výše uvedené texty je tedy nutno chápat také ve smyslu těchto úprav.

#### **Námítka č.14**

##### **Výrok:**

Námítce se nevyhovuje.

##### **Odůvodnění:**

Vymezení územního systému ekologické stability (ÚSES) je v Návrhu ÚPmB v souladu s odborným oborovým dokumentem – plánem ÚSES, který je nezbytným podkladem pro vymezení ÚSES v ÚPD. Dle plánu ÚSES jsou v předmětné lokalitě vymezeny interakční prvky, které nahrazují lokální biokoridor ve dně údolí Medláneckého potoka nad Medlánskými vymezený v platném ÚPmB. K hlavním důvodům nahrazení předmětného biokoridoru

*interakčními prvky patří jeho nízký biogeografický význam bez možnosti začlenění do ucelené hydrofilní větve místního ÚSES s vymezením funkčně odpovídajících biocenter.*

*Pro informaci uvádíme, že interakční prvek je obecně doplňkovou skladebnou částí lokálního ÚSES, která posiluje interakci ekologicky stabilnějších a méně stabilních ekosystémů, a tím ty méně stabilní pomáhá stabilizovat. Konkrétně zprostředkovává příznivé působení lokálních (místních) biocenter a biokoridorů na okolní, ekologicky méně stabilní krajinu. Skutečnost, že jde o doplňkové skladebné části místního ÚSES, znamená, že představují doplněk k vymezení biocenter a biokoridorů a není až tak podstatná jejich funkce pro ochranu přirozeného genofondu. Vymezování interakčních prvků není na rozdíl od biocenter a biokoridorů nikterak vázáno na biogeografické členění krajiny, a naopak daleko více vychází z aktuálního stavu krajiny. Návrh soustavy interakčních prvků má v zásadě doporučující charakter a nemá zákonnou podporu.*

*Ve vztahu k územnímu plánu jsou interakční prvky obecně "podměrečnou" kategorií, tj. takovou kategorií prvků, jejichž vymezení je pod rozlišovací možností územního plánu a povinnost jeho vymezení ani nevyplývá z právních předpisů. Nicméně o existenci interakčních prvků či o existenci jejich návrhu by měl mít zpracovatel územně plánovací dokumentace povědomí, aby svým řešením zbytečně funkční prvky nelikvidoval a u dosud neexistujících či nedostatečně funkčních neznemožnil provedení navržených opatření.*

*Na základě uvedeného je zřejmý důvod, pro který v dané lokalitě není v Návrhu ÚPmB vymezena a ani není vhodné vymezovat skladebnou část ÚSES – lokální biokoridor. Nicméně zpracovatel svým návrhem – vymezením příslušných ploch návrhové zeleně v předmětné lokalitě zajistil další existenci a funkčnost daných interakčních prvků.*

*V případě pozemku p.č. 1818 k.ú. Medlánky uvádíme, že by se jeho vymezením jako samostatné plochy krajinné zeleně vytvořila podměrečná plocha, která nemá zákonné ani koncepční opodstatnění, protože předmětné krajnotvorné prvky s ekologicko-stabilizační a také estetickou funkcí v podobě aleje jsou přirozenou součástí mimoprodukčních funkcí zemědělské plochy (viz Odůvodnění Návrhu ÚPmB). Pro informaci ještě uvádíme, že na základě požadavku a dohody s dotčeným orgánem Odborem životního prostředí Magistrátu města Brna, bude do závazné textové části doplněna regulace zajišťující větší a zřejmější ochranu výše uvedených krajnotvorných prvků. V souvislosti s plánovanou budoucí urbanizací území není vymezení ploch krajinné zeleně žádoucí; vymezení těchto ploch má význam ve volné krajině.*

*Věcná podstata způsobů vypořádání předmětného podání zůstává nadále relevantní, přestože návrh nového územního plánu města Brna prošel přepracováním s ohledem na Pokyny ZMB z roku 2022 a byl uveden do jednotného standardu ÚPD dle stavebního zákona a jeho prováděcích předpisů. Výše uvedené texty je tedy nutno chápat také ve smyslu těchto úprav.*

### **Námítka č.15**

#### **Výrok:**

*Námítce se nevyhovuje.*

#### **Odůvodnění:**

*Objekty a plochy pro plnění funkce veřejné vybavenosti a sportu mohou být připuštěny i v plochách pro bydlení B nebo smíšených obytných C.*

*Sběrná střediska odpadů nejsou vzhledem ke svému charakteru a rozloze v územním plánu vymezena. Umístění sběrných středisek odpadů statutárního města Brna je přípustné v plochách bydlení, smíšených obytných, komerční vybavenosti, nákupních a zábavních center a zvláštních areálů, výroby a skladování, lehké výroby, podmíněně přípustné v plochách technické infrastruktury, dopravní infrastruktury a na veřejném prostranství, pokud toto umístění nenaruší jejich funkci.*

*Námítce je vyhověno jiným způsobem.*

*Věcná podstata způsobů vypořádání předmětného podání zůstává nadále relevantní, přestože návrh nového územního plánu města Brna prošel přepracováním s ohledem na Pokyny ZMB*

*z roku 2022 a byl uveden do jednotného standardu ÚPD dle stavebního zákona a jeho prováděcích předpisů. Výše uvedené texty je tedy nutno chápat také ve smyslu těchto úprav.*

### **Námítka č.16**

#### **Výrok:**

*Námítce se vyhovuje.*

#### **Odůvodnění:**

*Skutečný způsob využití předmětného pozemku, tj. pobytová louka s ekologickou, komunikační a rekreační funkcí je realizovatelný a přípustný i v rámci plochy zemědělské, a to zejména z důvodu, že plní mimoprodukční funkce zemědělské plochy. Dané využití je také v souladu s § 18 odst. (5) stavebního zákona, jehož záměry Návrh ÚPmB z důvodu veřejného zájmu nevyklučuje.*

*Nicméně vzhledem k tomu, že je předmětný pozemek ve vlastnictví Statutárního města Brna, jeho grafická čitelnost je v měřítku zpracování nového ÚPmB, skutečné využití nejlépe reflektuje právě plocha krajinné zeleně a pozemek nebude tvořit nesmyslnou enklávu v daném území, protože plynule navazuje na okolní plochy krajinné zeleně, jeví se důvodné změnit pozemek na plochu krajinné zeleně "K".*

*Věcná podstata způsobů vypořádání předmětného podání zůstává nadále relevantní, přestože návrh nového územního plánu města Brna prošel přepracováním s ohledem na Pokyny ZMB z roku 2022 a byl uveden do jednotného standardu ÚPD dle stavebního zákona a jeho prováděcích předpisů. Výše uvedené texty je tedy nutno chápat také ve smyslu těchto úprav.*

### **Námítka č.17**

#### **Výrok:**

*Námítce se nevyhovuje.*

#### **Odůvodnění:**

*Předmětem námítky je požadavek na zachování stávajícího prostupu územím mezi ul. Turistickou a Vycházkovou a z toho důvodu pozemky parc.č. 1033/1 a 1033/12, k.ú. Medlánky definovat jako zeleň Z, tj. neměnit na plochu zahrádek I. Námítce nelze zcela vyhovět, neboť se jedná o pozemky v soukromém vlastnictví, kdy jeho vlastníci požadují jiné funkční využití, kterému nelze v současné době vyhovět. To však nevyklučuje i v plochách zahrádek zachovat stávajícího prostupu územím, pokud bude na tomto řešení s vlastníkem pozemků nalezena shoda. Pro informaci závěrem uvádíme fakt, že dle obecných podmínek závazné části „Návrhu ÚPmB (2020)“: „Záměry na změny v území musí zachovávat a posilovat prostupnost v území; ve stabilizovaných plochách musí být zachovány pěší trasy zajišťující průchodnost území a přístup k jednotlivým pozemkům. V plochách změn musí být navrhována řešení, která zajistí prostupnost v území, zejména návaznost na zastavěné území či zastavitelné plochy nebo pěší průchodnost do krajiny.“, a dále „Stavby a zařízení dopravní a technické infrastruktury lze umístit ve všech typech ploch s rozdílným způsobem využití. V případě ploch zástavby lze stavby a zařízení dopravní infrastruktury umístit, pokud záměr není zjevně nepřiměřený vůči návazným či dotčeným plochám. V případě volných ploch lze stavby a zařízení dopravní a technické infrastruktury umístit za podmínky minimalizace jejich plošného a prostorového střetu s příslušnou plochou a minimalizace negativního vlivu na funkčnost plochy vyplývající z hlavního využití, pokud není v podmínkách využití typů ploch stanoveno jinak.“, a také „Veřejná prostranství lze umístit ve všech typech ploch s rozdílným způsobem využití.“*

*Na základě uvedeného je zřejmé, že není nutná požadovaná změna funkčního využití pro zajištění prostupu, která by jako taková měla být zajištěna regulacemi území danými v textové části Návrhu ÚPmB (2020).*

*Věcná podstata způsobů vypořádání předmětného podání zůstává nadále relevantní, přestože návrh nového územního plánu města Brna prošel přepracováním s ohledem na Pokyny ZMB z roku 2022 a byl uveden do jednotného standardu ÚPD dle stavebního zákona a jeho prováděcích předpisů. Výše uvedené texty je tedy nutno chápat také ve smyslu těchto úprav.*

### **Námitka č.18**

#### **Výrok:**

Námitce se vyhovuje.

#### **Odůvodnění:**

Skutečný stav (stromová kaple sloužící jako místo spočinutí a rozjímání na procházkách, k venkovním bohoslužbám, k oddávání snoubenců v přírodě nebo třeba pro pořádání koncertů a určené pro širokou veřejnost), a předpokládaný způsob využití předmětného pozemku (vzpomínkový háj s možností pohřbívání ke kořenům) neodpovídá funkčnímu využití navrženému v Návrhu ÚPmB pro plochy zahrádek "I". Vzhledem k tomu, že se část výše uvedených aktivit v daném místě realizuje již nyní, nepředpokládá se konfliktní působení na okolní plochy. Dále uvádíme, že se jedná o pozemky ve vlastnictví města Brna a jde o záměr městské části podporovaný městem. Na základě uvedeného je vhodné vymezit předmětný pozemek p.č. 1353 v k.ú. Medlánky na plochu, která nejlépe reflektuje reálný i budoucí způsob využití a to na plochu veřejné vybavenosti „V/x/h (Ize považovat za plochu v krajině bez nutnosti navázání této plochy na plochu veřejného prostranství).

Věcná podstata způsobů vypořádání předmětného podání zůstává nadále relevantní, přestože návrh nového územního plánu města Brna prošel přepracováním s ohledem na Pokyny ZMB z roku 2022 a byl uveden do jednotného standardu ÚPD dle stavebního zákona a jeho prováděcích předpisů. Výše uvedené texty je tedy nutno chápat také ve smyslu těchto úprav.

### **Námitka č.19**

#### **Výrok:**

Námitce se vyhovuje částečně.

#### **Odůvodnění:**

V dané věci uplatnila připomínku MČ Brno-Medlánky, pořizovatel požadavku vyhověl takto: Pozemek parc. č. 1000/11 k. ú. Medlánky je dle platného ÚPmB sice součástí plochy vodohospodářské, dle stavu v území je také spolu s pozemkem parc. č.1012/12 zahrnut do společného oplocení u RD Rysova 2b, s přístupem z ulice Rysova. Jejich vymezení jako součást stabilizované plochy B/r2 je žádoucí.

Oproti tomu pozemek parc. č. 994/1 a s ním i pozemky parc. č. .994/2, 994/3, 984/5, 1012/11 a 1012/20 k. ú. Medlánky jsou dle platného ÚPmB součástí plochy vodohospodářské, dle stavu v území jsou přístupné pouze cestou kolem rybníka a nesouvisejí s nemovitostí určenou pro bydlení. Není proto důvod je nyní v novém ÚP zahrnovat do stabilizované plochy bydlení, využití pozemků takovému funkčnímu využití neodpovídá. V tomto rozsahu se tímto námitce částečně vyhovuje.

Věcná podstata způsobů vypořádání předmětného podání zůstává nadále relevantní, přestože návrh nového územního plánu města Brna prošel přepracováním s ohledem na Pokyny ZMB z roku 2022 a byl uveden do jednotného standardu ÚPD dle stavebního zákona a jeho prováděcích předpisů. Výše uvedené texty je tedy nutno chápat také ve smyslu těchto úprav.

### **Námitka č.20**

#### **Výrok:**

Námitce se vyhovuje.

#### **Odůvodnění:**

V dané věci uplatnila připomínku MČ Brno-Medlánky, pořizovatel požadavku vyhověl takto: Na částech pozemků v majetku smB parc. č. 985/1 a 985/19 k. ú. Medlánky při ulici Rysova je v ÚP vymezena plocha ke stavebnímu využití pro bydlení, stejně tak je na části pozemků návrhová plocha městské zeleně. Pořizovatel preferuje ponechat možnost stavebního využití, tj. nevymezovat zde pouze plochu zeleně. Ta je vyjádřena na částech pozemků v rozsahu návrhové plochy Z. Byť je MČ preferované stavební využití pro domov pro seniory přípustné i v ploše bydlení, garancí takového cílového využití je právě plocha veřejné vybavenosti V. S



*ohledem na vlastnictví pozemků smB je také vhodné plochu pro veřejný účel jednoznačně v novém ÚP vymezit odpovídající funkcí, tj. plochou V.*

*Věcná podstata způsobů vypořádání předmětného podání zůstává nadále relevantní, přestože návrh nového územního plánu města Brna prošel přepracováním s ohledem na Pokyny ZMB z roku 2022 a byl uveden do jednotného standardu ÚPD dle stavebního zákona a jeho prováděcích předpisů. Výše uvedené texty je tedy nutno chápat také ve smyslu těchto úprav.*

### **Námitka č.21**

#### **Výrok:**

*Námitce se vyhovuje.*

#### **Odůvodnění:**

*V dané věci uplatnila připomínku MČ Brno-Medlánky, pořizovatel požadavku vyhověl takto: Požadované vymezení samostatné plochy V na částech pozemků parc. č. 985/1, 985/2 a 985/21 v jižním konci ulice Rysova, při kruhovém objezdu není s ohledem na metodiku zpracování nového ÚP vhodné: jednalo by se o podměrečnou plochu, kterou je problematické v novém ÚP samostatně vymezit za současného zachování čitelnosti hlavního výkresu - rozsah plochy a zápis kódu stavební plochy. Záměr nového objektu radnice MČ lze realizovat i v rámci plochy bydlení. Přesto pořizovatel s přihlédnutím k místním zájmům městské části dává pokyn zpracovatelům, aby požadavek MČ na plochu V prověřil.*

*Zpracovatel se na základě pokynu pořizovatele problematikou vymezení samostatné funkční plochy zabýval a –z pozice odborného garanta správnosti řešení– v upraveném návrhu ÚP nakonec vymezil rozsah plochy V/v2 tak, aby byla plocha vymezena přehledným způsobem. Ve výsledku je námitce vyhověno.*

*Věcná podstata způsobů vypořádání předmětného podání zůstává nadále relevantní, přestože návrh nového územního plánu města Brna prošel přepracováním s ohledem na Pokyny ZMB z roku 2022 a byl uveden do jednotného standardu ÚPD dle stavebního zákona a jeho prováděcích předpisů. Výše uvedené texty je tedy nutno chápat také ve smyslu těchto úprav.*

### **Námitka č.22**

#### **Výrok:**

*Námitce se nevyhovuje.*

#### **Odůvodnění:**

*V dané věci uplatnila připomínku MČ Brno-Medlánky, pořizovatel odůvodnil takto:*

*Území mezi bytovými domy jabloňová 22-28 a ulicí Kuřimskou, které je využíváno jako volné prostranství - zeleň má výměru pod limit 0,2 ha pro samostatné funkční vymezení; plocha zeleně v platném ÚPmB dnes zahrnuje větší území, i to, které je již stavebně využito. Po zpřesnění využití dle skutečného stavu není samostatné vymezení plochy městské zeleně Z v návrhu nového ÚP účelné, území bude nadále užíváno jako volné prostranství v rámci stabilizované plochy bydlení.*

*Věcná podstata způsobů vypořádání předmětného podání zůstává nadále relevantní, přestože návrh nového územního plánu města Brna prošel přepracováním s ohledem na Pokyny ZMB z roku 2022 a byl uveden do jednotného standardu ÚPD dle stavebního zákona a jeho prováděcích předpisů. Výše uvedené texty je tedy nutno chápat také ve smyslu těchto úprav.*

### **Námitka č.23**

#### **Výrok:**

*Námitce se vyhovuje částečně.*

#### **Odůvodnění:**

*V dané věci uplatnila připomínku MČ Brno-Medlánky, pořizovatel požadavek zohlednil takto: Oproti platnému ÚPmB a řešení obsaženému v Konceptu ÚP není v Návrhu ÚP zástavba RD v ulici Za Parkem a Hujíčková zahrnuta do návrhové plochy, ale je již stabilizována. Proto je*

žadoucí stabilizovanou plochu bydlení vymezit dle skutečného stavu v území a městské pozemky 855, 856 a jižní část pozemku 711/1 (s cestou ve stopě ulice Hujíčkova) vše k. ú. Medlánky vymezit jako stabilizovanou plochu zeleně - sloučit s plochou zeleně zámeckého parku. Návrh ÚP totiž vymezení jižní stopy ulice Hujíčkova jako plochy veřejného prostranství dle Konceptu ÚP nepřebírá.

Je žádoucí zachovat na městském pozemku parc. č. 710/1 k. ú. Medlánky návrhovou plochu městské zeleně, lze připustit oproti projednanému Konceptu ÚP (i platnému ÚPmB) redukcí jejího rozsahu do podoby dle návrhu nového ÚP. Plocha zeleně je v daném místě podstatná pro kvalitní propojení od stávajícího zámeckého parku k budoucí tramvajové smyčce do dalšího území v lokalitě Me-1. Návrhová plocha Z byla pro tento účel v Návrhu ÚP (projednávaném v červnu 2020) vymezena v dostatečném rozsahu, proto pořizovatel neshledal žádoucí požadavku MČ na její rozšíření vyhovět.

Na základě doporučení samosprávy města k vypořádání námitek a připomínek doručených k projednanému Návrhu nového ÚP (v červnu 2020) bude na pozemku parc. č. 710/1 k. ú. Medlánky v majetku města doplněna plocha veřejné vybavenosti (V) ve vazbě na ZŠ Hudcova. Tento požadavek na plochu V nakonec vyplynul z interních jednání s MČ, která tímto chce zajistit na městském pozemku plochu pro sportovního zařízení k ZŠ Hudcova. Takto je formulován i konkrétní požadavek na řešení uvedený u stanovené ÚS-08 v kap. 12 textové části ÚP a v kartě lokality Me-1. MČ je nakonec vyhověno v rozsahu tohoto požadavku.

V rozvojové lokalitě Me-1 lze další propojení pásem městské zeleně od navrhované tramvajové smyčky realizovat v rámci vymezených stavebních ploch, Návrh nového ÚP jednotlivé pásy liniové zeleně nevymezuje. Taktéž stezka pro pěší a cyklisty je nad podrobnost řešení v novém ÚP. Jejich realizace spolu s pásem zeleně je podél budoucí trati Me/31 na základě obecných regulativů možná ve všech stavebních plochách, tudíž i v ploše dopravy D, či sousední ploše smíšené obytné C. V této části není požadavku MČ vyhověno.

Námítce se částečně vyhovuje v rozsahu vyhovění shodným požadavkům MČ.

Věcná podstata způsobů vypořádání předmětného podání zůstává nadále relevantní, přestože návrh nového územního plánu města Brna prošel přepracováním s ohledem na Pokyny ZMB z roku 2022 a byl uveden do jednotného standardu ÚPD dle stavebního zákona a jeho prováděcích předpisů. Výše uvedené texty je tedy nutno chápat také ve smyslu těchto úprav. Vyhodnocení doplňujeme o informaci, že v daném území došlo na základě konkrétního požadavku určeného zastupitele, který u pořizovatele uplatnil dopisem ze dne 10.3.2023, k úpravě ÚP dle výsledků ÚS Technopark. (Jde o Územní studii Technologický park, jejímž zpracovatelem je tým KAM Brno, p.o.). Změna spočívá v úpravě rozsahu vymezených funkčních ploch v rozvojové lokalitě Me-1. Dále došlo ke změně na základě konkrétního požadavku určeného zastupitele na "posouzení potřebnosti předepsaných územních studií a žádosti o vypuštění mimo jiné i ÚS-08" uplatněného dopisem z 18. září 2023. Změna spočívá ve vypuštění povinnosti pořídit ÚS-08 jako podmínku pro rozhodování o změnách v území v lokalitě Me-1. Na základě této úpravy návrhu ÚP 2024 již nelze prostřednictvím územní studie konkretizovat požadavky na využití rozvojové lokality. Požadavku na zachování plochy zeleně v Me-1 dle platného ÚPmB nelze vyhovět, částečné vyhovění na plochu zeleně zůstává na pozemků pro rozšíření zámeckého parku.

#### **Námítka č.24**

##### **Výrok:**

Námítce se vyhovuje částečně.

##### **Odůvodnění:**

V dané věci uplatnila připomínku MČ Brno-Medlánky, pořizovatel požadavek zohlednil takto: V rozvojové lokalitě Me-1 lze další požadované využití pro veřejnou vybavenost (školství, centrum volného času), komerční vybavenost (sport), hřiště realizovat v rámci vymezených smíšených obytných ploch C. Pořizovatel neshledává účelné vymezením funkční plochy V či S předjímat jejich konkrétní lokalizaci. Pro území lokality Me-1 je předepsáno zpracování ÚS-08, ta prověří potřebu občanského vybavení a navrhne na území využití funkčních ploch C ve

větší podrobnosti. Viz požadavky na řešení v ÚS uvedené v textové části v kap. 12 a v příslušné kartě lokality Me-1.

S odkazem na text vyhodnocení u připomínky č.23 je požadavek MČ na plochu pro sportovní zařízení pro ZŠ Hudcova řešen vymezením plochy V na městském pozemku parc. č. 710/1 k. ú. Medlánky

Samospráva města na Poradě vedení dne 10.12.2020 odsouhlasila podnět na úpravu rozsahu funkčních ploch bydlení v předmětné lokalitě ve prospěch smíšeného využití s volnou strukturou zástavby a v plochách pro smíšené využití úpravu výškových hladin zástavby dle Případové studie lokality Technologický park (KAM, 2020) pro účely úpravy Návrhu nového ÚPmB.

Na základě rozhodnutí Rady města Brna (RMB), které přijala na schůzi RMB č.R8/127 zahájené dne 20.1.2021 s pokračováním dne 25.1.2021, uplatnil určený zastupitel, radní pro územní plánování RNDr. Filip Chvátal, PhD. u pořizovatele připravovaného Územního plánu města Brna – Odboru územního plánování a rozvoje MMB, ve smyslu § 53 odst. (1) zákona č. 183/2006 sb., o územním plánování a stavebním řádu, ve znění pozdějších předpisů, podnět, aby vyhodnocení výsledků projednání dokončil v souladu s doporučením RMB. RMB doporučila řešení u problematických oblastí rozvoje města stěžejního charakteru.

Doporučení se týkalo i rozvojové lokality Me-1 Technologický park. Proto pořizovatel dal pokyny na úpravu návrhu ÚP v lokalitě Me-1 pro 1. opakované veřejné projednání (v červnu 2021), vše v souladu s podnětem určeného zastupitele.

K další úpravě návrhu ÚP oproti výše uvedenému došlo v lokalitě Me-1 po 1. opakovaném veřejném projednání.

Na základě připomínek MČ doručených při 1. opakovaném veřejném projednání se určený zastupitel navrženým řešením v severní části lokality Me-1 znovu zabýval a uplatnil v procesu vyhodnocování výsledků projednání dopisem č.j. MMB/0477610/2021 ze dne 13.9.2021 k lokalitě Me-1 na základě doporučení RMB R8/168 ze dne 1.9. 2021 podnět na zohlednění místních zájmů MČ Brno - Medlánky, a to na navrácení původní plochy W/v3 a rozšíření plochy B/r2 na úkor plochy C/v3. Městské části jsou dle Statutu města Brna oprávněny uplatňovat právo na místní samosprávu ve specifickém režimu prostřednictvím vyjádření k projednávaným územně plánovacím dokumentacím.

Na základě výsledků projednání byly místní zájmy městské části MČ Brno-Medlánky alespoň částečně zohledněny a Návrh pro 2. opakované veřejné projednání byl upraven.

Námítce je vyhověno částečně vymezením plochy veřejné občanské vybavenosti a promítnutím požadavků na konkretizaci využití lokality Me-1 pro další občanskou vybavenost do požadavků k řešení do vymezené ÚS-08.

Věcná podstata způsobů vypořádání předmětného podání zůstává nadále relevantní, přestože návrh nového územního plánu města Brna prošel přepracováním s ohledem na Pokyny ZMB z roku 2022 a byl uveden do jednotného standardu ÚPD dle stavebního zákona a jeho prováděcích předpisů. Výše uvedené texty je tedy nutno chápat také ve smyslu těchto úprav. Vyhodnocení doplňujeme o informaci, že v daném území došlo na základě konkrétního požadavku určeného zastupitele, který u pořizovatele uplatnil dopisem ze dne 10.3.2023, k úpravě ÚP dle výsledků ÚS Technopark. (Jde o Územní studii Technologický park, jejímž zpracovatelem je tým KAM Brno, p.o.). Změna spočívá v úpravě rozsahu vymezených funkčních ploch v rozvojové lokalitě Me-1. Dále došlo ke změně na základě konkrétního požadavku určeného zastupitele na "posouzení potřebnosti předepsaných územních studií a žádosti o vypuštění mimo jiné i ÚS-08" uplatněného dopisem z 18. září 2023. Změna spočívá ve vypuštění povinnosti pořídit ÚS-08 jako podmínku pro rozhodování o změnách v území v lokalitě Me-1. Na základě této úpravy návrhu ÚP 2024 již nelze prostřednictvím územní studie konkretizovat požadavky na využití rozvojové lokality (požadováno zpřesnění pro zeleň, občanská vybavenost, sport).

Vyhověno zůstává částečně vymezením plochy veřejné občanské vybavenosti.

## **Námítka č.25**

### **Výrok:**

Námítce se vyhovuje.

### **Odůvodnění:**

*V rámci podání je požadováno vymezení propojení mezi územím Technologického parku a průmyslovou zónou v Kuřimi.*

*Pro dokladování transparentnosti procesu vyhodnocení podání je uvedeno také mezitímní vyhodnocení z r. 2020:*

*Požadavku bylo v roce 2020 vyhověno částečně, protože: „Úkolem územního plánu je vytvářet územní podmínky pro možnost umístění záměrů, nikoliv zajistit „bezproblémovou“ realizaci všech záměrů a znát podrobné technické provedení jednotlivých úseků. Obecně územní plán stanovuje základní koncepci rozvoje území obce, ochrany jeho hodnot, jeho plošného a prostorového uspořádání, uspořádání krajiny a koncepci veřejné infrastruktury a stanovuje podmínky pro využití území. Nový Územní plán města Brna (ÚPmB) pracuje s méně podrobným měřítkem hlavního výkresu 1:10 000, než tomu je u současného (1:5000).*

*V rámci stanovení podmínek využití ploch v kap. 6.2. a kap. 6.3.3.10 závazné textové části je umožněno umístění cyklistické infrastruktury ve všech plochách s rozdílným způsobem využití.*

*Z hlediska požadavku na zakreslení dalších propojení uvádíme, že v rámci cyklistické dopravy byl zvolen obecnější přístup.*

*Ve výkresu 2.2. Souhrnný výkres dopravy jsou vyznačeny „vybrané samostatné cyklotrasy“, kterými jsou zpřesněny záměry ze Zásad územního rozvoje Jihomoravského kraje. Ve výkresu odůvodnění O.6 Cyklistická doprava – schéma jsou k výše uvedenému jevu navíc vyznačeny „vybrané pouliční cyklotrasy“, které naznačují možná vybraná propojení území města, která však již nejsou závazná a je možné je operativně upravovat nebo dále doplňovat.*

*Obecně ve výkresu odůvodnění O.6 nejsou trasy vymezeny závazně a umístění jakýchkoliv cyklistických tras nebo stezek je možná v souvislosti s obecnými podmínkami uvedenými v kapitolách 6.1 až 6.5 Výroku ve všech plochách.“*

*Konečné vyhodnocení podání se vztahuje k výslednému řešení Návrhu nového ÚPmB:*

*Návrh Územního plánu města Brna pro opakované veřejné projednání (06/2021) byl upraven a požadované propojení cyklostezkou Technologický park - Kuřim bylo doplněno o tuto trasu do výkresu 2.2. a Odůvodnění.*

*Tímto je požadavek zohledněn.*

*Věcná podstata způsobů vypořádání předmětného podání zůstává nadále relevantní, přestože návrh nového územního plánu města Brna prošel přepracováním s ohledem na Pokyny ZMB z roku 2022 a byl uveden do jednotného standardu ÚPD dle stavebního zákona a jeho prováděcích předpisů. Výše uvedené texty je tedy nutno chápat také ve smyslu těchto úprav.*

## **Námítka č.26**

### **Výrok:**

Námítce se vyhovuje.

### **Odůvodnění:**

*V dané věci uplatnila připomínku MČ Brno-Medlánky, pořizovatel požadavku vyhověl takto:*

*Stávající zástavba RD ve východním konci ulice Turistická byla zahrnuta do stabilizované plochy městské zeleně Z - zámecký park- již v Konceptu nového ÚP. Existence stávající zástavby zahrnuté do jiné funkční plochy nestavební je ošetřena obecným regulativem a neznamená její vymístění a dotvoření celého území jako park.*

*Zástavba RD dotváří charakter území u křižovatky ulic Turistická a Hudcova a zasahuje území o rozloze cca 0,24 ha. Proto je možné pro zástavbu vymežit samostatnou stavební funkční plochu v souladu s požadavkem § 3 odst 1 vyhl. 501/2006 Sb., v platném znění.*

*Obdobně lze postupovat v případě zástavby komerčními objekty a v ulici Hudcova 2,2a, které zahrnují území o rozloze cca 0,31 ha.*

*Zpracovatel se na základě pokynu pořizovatele problematikou vymezení odpovídající stavební plochy pro zástavbu RD na ul. Turistická a zástavbu vybavenosti na ul. Hudcova znovu zabýval*



*a –z pozice odborného garanta správnosti řešení– vymezil jednu stabilizovanou plochu smíšenou obytnou.  
Ve výsledku je námitce vyhověno.*

*Věcná podstata způsobů vypořádání předmětného podání zůstává nadále relevantní, přestože návrh nového územního plánu města Brna prošel přepracováním s ohledem na Pokyny ZMB z roku 2022 a byl uveden do jednotného standardu ÚPD dle stavebního zákona a jeho prováděcích předpisů. Výše uvedené texty je tedy nutno chápat také ve smyslu těchto úprav.*



mmb1es7739a188

a Brna, Odbor územního plánování a rozvoje, Kounicova 67, 601 676 Brno

Došlo dne : ...2.9.-06.-2020.....

Čj.: ...0296170/.....

K vyřízení: .....

Trvale bytem: .....

Jsem – nejsem\* vlastníkem nemovitosti v ploše dotčené navrhovanou změnou (uvést parcelní číslo pozemku nebo číslo popisné stavby a její funkci – kategorie bytové či nebytové jednotky)

..... PARCELA ..... v katastrálním území: ..... BRNO MEDLÁNKY .....

(\* nehodící se škrtněte)

**NÁMITKA – PŘIPOMÍNKA\*** proti Návrhu Územního plánu města Brna, jeho grafické i textové části

Vznáším námítky – připomínky označené níže křížkem:

- |             |   |             |
|-------------|---|-------------|
| 1           | <input checked="" type="checkbox"/> Požadujeme zásadně redukovat navrhovaný rozsah záboru zemědělského půdního fondu a navrhované navýšení zastavěnosti v k. ú. Medlánky.   | 1           |
| 2<br>-<br>6 | <input checked="" type="checkbox"/> Požadujeme vypuštění plánovaných komunikací: <ul style="list-style-type: none"> <li><input checked="" type="checkbox"/> mezi Komínem (resp. Bystrcí) a Medládkami se zaústěním do ulice Turistické (navržené jako veřejné prostranství se záбором ploch polí a zahrádek v lokalitě u křížku pro budoucí silnici),</li> <li><input checked="" type="checkbox"/> mezi Medládkami a Ivanovicemi od ulice V Újezdech pod kasárnami v Řečkovících (R/1),</li> <li><input checked="" type="checkbox"/> mezi Technologickým parkem (ul. Purkyňovou) a ulicí Hudcovou, ústící naproti ZŠ (Me/1).</li> </ul> <input checked="" type="checkbox"/> Požadujeme vypuštění plánovaných územních rezerv pro komunikace: <ul style="list-style-type: none"> <li><input checked="" type="checkbox"/> mezi ulicí Turistickou (od křížku) a ulicí Purkyňovou mezi Medláneckými kopci,</li> <li><input checked="" type="checkbox"/> mezi ulicí Turistickou a ulicí V Újezdech.</li> </ul> | 2<br>-<br>6 |
| 7           | <input checked="" type="checkbox"/> Nesouhlasíme s novým dopravním propojením mezi ulicemi V Újezdech a K Babě v rozvojové ploše Me-3.  | 7           |
| 8           | <input checked="" type="checkbox"/> Požadujeme změnit plánovanou výstavbu na polích mezi Medládkami, Řečkovícemi a Ivanovicemi výhradně na méně intenzivní nízkopodlažní výstavbu do úrovně podlažnosti 2, ideálně výstavbu rodinných domů a jejich funkční komunikační napojení do území té městské části, kde je tato výstavba plánována. Požadujeme zásadní snížení intenzity využití území celých rozvojových ploch R-3 a Me-4 (méně obyvatel, méně pracovníků) a to také výrazným rozšířením ploch zeleně Z, kterých by mělo být násobně více, než je v lokalitě plánováno.  | 8           |
| 9           | <input checked="" type="checkbox"/> Požadujeme v rozvojové ploše Me-4 pod ulicí V Újezdech plochu V/a2 ponechat v navrhovaném umístění podél stávající komunikace, avšak její celkový rozsah zmenšit na rozsah dle stávajícího ÚP tak, aby tato plocha začínala až za křižovatkou s ulicí Nadační; ve zbývající ploše vymezit plochu zeleně Z.  | 9           |
| 1<br>0      | <input checked="" type="checkbox"/> Požadujeme novou výstavbu v rozvojové ploše Me-4 podmínit prověřením v rámci územní studie s ohledem na přilehlou rekreačně sportovní oblast a zachování plnohodnotného prostupu do této oblasti.   | 1<br>0      |
| 1<br>1      | <input checked="" type="checkbox"/> Požadujeme zásadní snížení intenzity využití území Geofyziky a Medlánecké cihelny v rozvojové ploše R-8 (méně obyvatel, méně pracovníků), aby byl rozvoj těchto lokalit ušlechtlý pro stávající infrastrukturu Medlánek.  | 1<br>1      |
| 1<br>2      | <input checked="" type="checkbox"/> Požadujeme mezi veřejně prospěšné stavby zahrnout také komunikační propojení mezi ulicemi Renčova a Terezy Novákové pro odlehčení dopravy z Duhových Polí.  | 1<br>2      |
| 1<br>3      | <input checked="" type="checkbox"/> Požadujeme vypuštění územní rezervy pro bydlení v zahradách a polích v lokalitě B-6 při ulici Turistické a Vycházkové a vypuštění územní rezervy pro bydlení pod ulicí V Újezdech B-7.  | 1<br>3      |
| 1<br>4      | <input checked="" type="checkbox"/> Požadujeme zachovat stávající stabilizovanou plochu vysazeného a vzrostlého biokoridoru kolem Medláneckého potoka jako plochu Územního systému ekologické stability (ÚSES) – biokoridor - a dle reálného stavu masivních výsadeb kolem polní cesty na pozemku p. č. 1818 v k. ú. Medlánky vymezit plochu krajinné zeleně K.   | 1<br>4      |
| 1<br>5      | <input checked="" type="checkbox"/> Požadujeme v rámci katastru Medlánek vycleňovat funkční plochy na městských pozemcích pro domov pro seniory, sběrné středisko separovaného odpadu, školství a sport.  | 1<br>5      |
| 1<br>6      | <input checked="" type="checkbox"/> Požadujeme změnit pobytovou louku kolem tzv. Žebětínské cesty v prodloužení ulice Žebětínek (p. č. 1811 v k. ú. Medlánky) ze zemědělské plochy A na plochu krajinné zeleně K.   | 1<br>6      |
| 1<br>7      | <input checked="" type="checkbox"/> Požadujeme zachovat stávající prostup územím mezi ulicemi Turistickou a Vycházkovou a pozemky p. č. 1033/1 a 1033/12 v k. ú. Medlánky definovat dle reálného stavu jako zeď Z, tzn. neměnit na zahrady I.   | 1<br>7      |




1 8	<input type="checkbox"/> Požadujeme plochu vedle stromové kaple na pozemku p. č. 1353 v k. ú. Medláanky vymezit pro vzpomínkový háj s možností pohřbívání ke kořenům jako plochu V/x/h	1 8
1 9	<input checked="" type="checkbox"/> Požadujeme změnit pozemky dostupné jen cestou kolem medláneckého rybníka (p. č. 994/1, 1000/11 a další související pozemky v k. ú. Medláanky, které byly dříve plochami H) z ploch bydlení B na plochy zeleně Z nebo K nebo plochy vodní a vodohospodářské H, jak je tomu dosud.	1 9
2 0	<input checked="" type="checkbox"/> Požadujeme plochu části městských pozemků při ul. Rysova p. č. 985/1 a 985/19 v k. ú. Medláanky, kde se nachází zahrada MŠ a veřejná zeleň, ponechat jako plochy zeleně Z; v případě trvání požadavku na doplnění zástavby změnit na plochu veřejné vybavenosti V pro možnost vybudování domova pro seniory.	2 0
2 1	<input checked="" type="checkbox"/> Požadujeme změnit pozemky plánované historicky jako rezerva pro novou radnici u kruhového objezdu (p. č. 985/21 a přiléhající části pozemků p. č. 985/1 a 985/2 v k. ú. Medláanky) z plochy bydlení B/r2 na plochu veřejné vybavenosti V/r2).	2 1
2 2	<input checked="" type="checkbox"/> Požadujeme plochu mezi městským bytovým domem Jabloňová 22-28 a ulicí Kuřimskou ponechat plochy dle stávajícího ÚP jako zeleň Z, tzn. neměnit na bydlení B.	2 2
2 3	<input checked="" type="checkbox"/> V lokalitě Technoparku v rozvojové ploše Me-1 požadujeme zredukovat navrhované plochy bydlení za parkem ve prospěch ploch zeleně, a to alespoň v rozsahu, jak s nimi počítal stávající územní plán, požadujeme v souladu se stávajícím ÚP zachovat pruh zeleně pro rozšíření Zámeckého parku směrem k budoucí zastávce tramvaje a dále jej prodloužit podél budoucí tramvajové trati Me/31 celou lokalitou Technoparku a v jejím sousedství vést plochu pro vybudování stezky pro pěší a cyklisty pro zajištění prostupnosti území z Medlánek do Králova Pole.	2 3
2 4	<input checked="" type="checkbox"/> V lokalitě Technoparku v rozvojové ploše Me-1 dále požadujeme navýšení ploch zeleně alespoň na úroveň stávajícího ÚP, dále požadujeme v části této lokality blíže k Medláankám pamatovat i na veřejnou vybavenost v podobě školství, hřišť a sportovišť, aby noví obyvatelé i zaměstnanci nezhoršili již tak nedostatečnou kapacitu stávající veřejné vybavenosti v Medláankách (MŠ, ZŠ, centrum volného času, dětská hřiště, sportoviště). Požadujeme v dostupné vzdálenosti od ZŠ plochu pro sport S pro vybudování tělocvičny či malé sportovní haly, kterou by mohly využívat na tělocvik i děti základní školy, jejíž tělocvična je za hranou kapacity a brání případnému navýšení počtu žáků.	2 4
2 5	<input checked="" type="checkbox"/> Požadujeme zahrnout cyklostezku spojující Technopark a Průmyslovou zónu v Kuřimi kolem kasáren v Řečkovcích, Ivanovice a Českou.	2 5
2 6	<input checked="" type="checkbox"/> Požadujeme respektovat reálný stav využití území a v lokalitě Zámeckého parku vymezit plochy zastavěné rodinnými domy jako plochy bydlení B/r1 a plochu pod zámekem jako plochu smíšenou obytnou C a v lokalitě Medláneckého kopce a jeho úpatí vymezit plochy zahrad I.	2 6

Dále doplňuji:

Co se týká odůvodnění mé připomínky/námítky, plně odkazuji na stanovisko MČ Brno-Medláanky k Návrhu Územního plánu města Brna.

V Brně dne 28.6.2020

Podpis .....



## **MMB/0296170/2020**

### **Námítka č.1**

#### **Výrok:**

Námítce se vyhovuje částečně.

#### **Odůvodnění:**

Předmětné území Medlánek má být dle dohody o vypořádání stanoviska Ministerstva životního prostředí (MŽP ČR) ke Konceptu ÚPmB ze dne 22.6.2017 z hlediska záboru ZPF řešeno dle varianty II. Konceptu ÚPmB s požadavkem na převedení rozvojové lokality Me-7 v rozsahu var. I Konceptu ÚPmB do územní rezervy pro bydlení (v Návrhu ÚPmB územní rezerva B-6) a dle podnětu samosprávy rozvojovou lokalitu Me-8 východně od komunikačního propojení řešit v rozsahu dle var. III (v Návrhu ÚPmB rozvojová lokalita Me-4) a západně od komunikačního propojení zařadit do územní rezervy pro bydlení v rozsahu dle var. II. (v Návrhu ÚPmB část územní rezervy B-7). V bezprostředním okolí měla být navazující rozvojová lokalita v MČ Brno-Řečkovice a Mokrá hora R-3 řešena obdobným způsobem - východně od komunikačního propojení rozvoj území dle var. III Konceptu ÚPmB (v Návrhu ÚPmB rozvojová lokalita R-3), západně od komunikace územní rezerva pro bydlení v rozsahu dle var. II. (v Návrhu ÚPmB část územní rezervy B-7). Tato dohodnutá řešení jsou součástí Pokynů pro vypracování Návrhu ÚPmB, které schválilo Zastupitelstvo města Brna usnesením č. ZM7/3871 na zasedání konaném dne 19. 6. 2018 (dále jen "Pokyny"). Návrhem ÚPmB jsou tak v daném území zcela naplněny Pokyny pro vypracování Návrhu ÚPmB a dotčený orgán MŽP ČR v této fázi pořizované dokumentace plně souhlasí s předloženým řešením Návrhu ÚPmB z hlediska záboru ZPF v k.ú. Medlánský, a proto není důvodné předmětné řešení měnit.

Uvádíme také, že územní rozvoj v ose Medlánský – Řečkovice – Ivanovice vyplývá ze Zadání, které je tímto způsobem konzistentně naplňováno. Tento rozvoj souvisí s trasováním D43 a předmětné územní rezervy bude možné aktivovat (převést do návrhu) pouze v případě, že bude na úrovni ZÚR JMK rozhodnuto o výsledné variantě řešení D43 na území města. Při návrhu řešení pak musí být zohledněny a zapracovány i případné další dopady a souvislosti, které nyní nelze dopředu předjímat.

Ovšem je nutné uvést, že v k.ú. Medlánský téměř nedochází v Návrhu ÚPmB k vymezení nových zastavitelných (návrhových) ploch oproti platnému ÚPmB, vyjma zastavitelných ploch na východní straně prodloužené ulice V Újezdech.

Nicméně na základě rozhodnutí Rady města Brna (RMB), které přijala na schůzi RMB č. R8/127 zahájené dne 20.1.2021 s pokračováním dne 25.1.2021, uplatnil určený zastupitel, radní pro územní plánování RNDr. Filip Chvátal, PhD. u pořizovatele připravovaného Územního plánu města Brna – Odboru územního plánování a rozvoje MMB, ve smyslu § 53 odst. (1) zákona č. 183/2006 sb., o územním plánování a stavebním řádu, ve znění pozdějších předpisů, podnět, aby vyhodnocení výsledků projednání dokončil v souladu s doporučením RMB. RMB doporučila řešení u problematických oblastí rozvoje města stěžejního charakteru. U předmětné územní rezervy B-6 a B-7 následujícím způsobem:

„Vzhledem k tomu, že došlo na úrovni ZÚR JMK k rozhodnutí o umístění koridoru komunikace R-43 na území města Brna, je možné učinit rozhodnutí a aktivovat územní rezervy, tj. územní rezervy převést zpět do zastavitelných ploch dle projednané a vybrané varianty Konceptu ÚPmB či dílčích úprav. Aktivaci územních rezerv převedením do zastavitelných ploch však nelze v úpravě Návrhu ÚPmB před opakovaným veřejným projednáním doporučit, ale až po první aktualizaci nového ÚPmB v rámci Zprávy o uplatňování ÚPmB, případně samostatnou změnou nového ÚPmB. V Návrhu ÚPmB by tak byly územní rezervy ponechány vyjma těch, kde je na základě výsledků projednání doporučeno jejich vypuštění (např. právě předmětná B-6 a B-7).“

Na základě výše uvedeného pořizovatel dává pokyn územní rezervu B-6 a B-7 z návrhu ÚPmB vypustit v souladu s podnětem určeného zastupitele.



Věcná podstata způsobů vypořádání předmětného podání zůstává nadále relevantní, přestože návrh nového územního plánu města Brna prošel přepracováním s ohledem na Pokyny ZMB z roku 2022 a byl uveden do jednotného standardu ÚPD dle stavebního zákona a jeho prováděcích předpisů. Výše uvedené texty je tedy nutno chápat také ve smyslu těchto úprav.

## **Námítka č.2**

### **Výrok:**

Námítce se vyhovuje částečně.

### **Odůvodnění:**

Tangenciální propojení městských částí Brno-Komín a Brno - Bystrc s MČ Brno-Medlánky je dlouhodobě sledované už v platném ÚPmB, pro které je zde vymezena plocha komunikací a prostranství místního významu s navazující plochou krajinné zeleně pro možnost umístění stromořadí či jiného krajinného prvku v rekreačně využívaném území. V Návrhu nového ÚPmB se rovněž v kontinuitě se stávajícím ÚPmB vymezuje plocha veřejného prostranství, která kopíruje stávající zpevněnou cestu vedoucí přes předmětné území (agreguje částečně i návrhovou plochu krajinné zeleně KV ze stávajícího ÚPmB, což je dáno měřítkem nového ÚPmB) a která vytváří podmínky pro žádoucí prostupnost územím. Z hlediska koncepce uspořádání dopravy slouží tato plocha pro vedení samostatné cyklotrasy. Zajišťuje dopravní obsluhu pro rozvojovou část brněnské ZOO ze strany Brna-Bystrce a stabilizovaného areálu Pily ČR, dále pak stabilizovaného areálu Policie ČR a medláneckého letiště ze strany Brna-Medlánek. Převážná část území je však určena pro nestavební využití, které negeneruje dopravní zatížení. Koridor již v současné době plní funkci obsluhy navazujících pozemků a jeho vymezení je nezbytné. Jeho šířka neznamená „výstavbu“ komunikace v celé šíři, ale umožňuje „kultivaci“ nevyhovujícího stavu a doplnění např. oboustranného stromořadí a zvýšení kvality prostupnosti pro pěší a cyklisty. To, jakým způsobem bude upraven provoz na tomto propojení nebo případně rozdělení na provozně nezávislé úseky není předmětem řešení územního plánu, ale úpravy organizace dopravy, která stanoví podmínky provozu, případně zamezí průjezdu nebo omezí některé nežádoucí pohyby.

Na základě rozhodnutí Rady města Brna (RMB) konané na schůzi RMB č.R8/127 zahájené dne 20.1.2021 s pokračováním dne 25.1.2021, uplatnil určený zastupitel, radní pro územní plánování RNDr. Filip Chvátal, PhD. u pořizovatele připravovaného Územního plánu města Brna – Odboru územního plánování a rozvoje MMB, ve smyslu § 53 odst. (1) zákona č. 183/2006 sb., o územním plánování a stavebním řádu, ve znění pozdějších předpisů, podnět, aby vyhodnocení výsledků projednání dokončil v souladu s doporučením RMB. Co se týče problematické oblasti rozvoje města RMB doporučila komunikační propojení Komín - Medlánky řešit jako návrhovou plochu veřejného prostranství O s tím, že část tohoto koridoru v prostoru od odbočky k rozvojové ploše ZOO k areálu Policie ČR bude stabilizován v rozsahu platného ÚPmB (bez integrace plochy zeleně).

Věcná podstata způsobů vypořádání předmětného podání zůstává nadále relevantní, přestože návrh nového územního plánu města Brna prošel přepracováním s ohledem na Pokyny ZMB z roku 2022 a byl uveden do jednotného standardu ÚPD dle stavebního zákona a jeho prováděcích předpisů. Výše uvedené texty je tedy nutno chápat také ve smyslu těchto úprav.

Pro úplnost doplňujeme, že na základě Pokynu č. 6) "Důkladné opakované posouzení připomínek městských částí z veřejného projednání" Zastupitelstva města Brna ze dne 21.06.2022, došlo v území kolem areálu bývalého JZD k úpravě návrhu spočívající v zapracování řešení dle ÚS Komín, Palcary - jih (Ing.arch. Jenčková, 08/2022). V území jsou nově vymezeny plochy smíšené obytné všeobecné, plochy občanského vybavení veřejného a s tím spojené upravené vedení dopravní infrastruktury.

## **Námítka č.3**

### **Výrok:**

Námítce se nevyhovuje.

### **Odůvodnění:**

*V rámci podání je vysloven požadavek na vypuštění komunikačního propojení mezi Medláankami a Ivanovicemi, od ulice V Újezdech, označeným ve výkrese 2.2 jako R/1.*

*Vyhodnocení z r. 2020:*

*„Záměr R/1 má přímou souvislost s rozvojem MČ Brno-Řečkovice a MČ Brno-Ivanovice a tento záměr nelze vypustit, ale jeho podoba dozná změn.*

*V upraveném návrhu budou doplněny plochy rozvoje na k.ú. Ivanovice a záměr R/1 nebude propojován na k.ú. Medláanky a bude veden v koridoru ulice Terezy Novákové (záměr R/31).“*

*Pro dokladování transparentnosti procesu vyhodnocení podání a pro úplnost uvádíme, že v předmětném území došlo ke změně. Ve výsledném řešení Návrhu nového ÚPmB byla poloha záměru R/1 upravena a záměr je připojen na ulici Žilkovu v MČ Brno-Řečkovice a Mokrý Hora. S územím MČ Brno-Medláanky není propojen.*

*Tato změna však nemá vliv na podstatu vyhodnocení požadavku podatele.*

*Věcná podstata způsobů vypořádání předmětného podání zůstává nadále relevantní, přestože návrh nového územního plánu města Brna prošel přepracováním s ohledem na Pokyny ZMB z roku 2022 a byl uveden do jednotného standardu ÚPD dle stavebního zákona a jeho prováděcích předpisů. Výše uvedené texty je tedy nutno chápat také ve smyslu těchto úprav.*

### **Námitka č.4**

#### **Výrok:**

*Námitce se vyhovuje částečně.*

#### **Odůvodnění:**

*V rámci podání je požadováno vypuštění plánované komunikace mezi Technologickým parkem (ul. Purkyňovou a ulicí Hudcovou, ústící naproti ZŠ (záměr Me/1).*

*Pro dokladování transparentnosti procesu vyhodnocení podání je uvedeno také mezitímní vyhodnocení z r. 2020:*

*Požadavku nebylo v roce 2020 vyhověno, protože: „ÚPmB vymezuje doplnění komunikaci sběrného významu Me/1 z ul. Purkyňova do ul. Hudcova, která je nezbytná pro rozvoj lokality Technologický park Me-1. Společně s další komunikační sítí v navazujícím území doplňuje dopravní skelet pro odvedení dopravy z této části území.“*

*Konečné vyhodnocení podání se vztahuje k výslednému řešení Návrhu nového ÚPmB:*

*Návrh Územního plánu města Brna pro opakované veřejné projednání (06/2021) byl upraven. Záměr Me/1 byl přetrasován do souběžné polohy s ulicí Hradeckou. Do ulice Hudcovy naproti ZŠ tedy není připojen.*

*Tímto je požadavek zohledněn.*

*Pro úplnost doplňujeme, že ačkoli byla sběrná komunikace Me/1 vypuštěna, zůstává navržena místní komunikace v rámci plochy veřejného prostranství.*

*Věcná podstata způsobů vypořádání předmětného podání zůstává nadále relevantní, přestože návrh nového územního plánu města Brna prošel přepracováním s ohledem na Pokyny ZMB z roku 2022 a byl uveden do jednotného standardu ÚPD dle stavebního zákona a jeho prováděcích předpisů. Výše uvedené texty je tedy nutno chápat také ve smyslu těchto úprav.*

### **Námitka č.5**

#### **Výrok:**

*Námitce se nevyhovuje.*

#### **Odůvodnění:**

*Návrh ÚPmB (6/2020) vymezil O-6 jako územní rezervu k prověření možnosti napojení lokality bydlení vymezené v územní rezervě B-6 na komunikační síť ve směru Medláanky (Technologický park) - Hudcova - Řečkovice - Ivanovice tak, aby byl přiměřeně doplněn*

chybějící dopravní skelet, přičemž je možné aktivovat územní rezervu pouze v případě, že bude na úrovni ZÚR JMK rozhodnuto o trasování D43 na území města Brna.

Nicméně na základě rozhodnutí Rady města Brna (RMB), které přijala na schůzi RMB č.R8/127 zahájené dne 20.1.2021 s pokračováním dne 25.1.2021, uplatnil určený zastupitel, radní pro územní plánování RNDr. Filip Chvátal, PhD. u pořizovatele připravovaného Územního plánu města Brna – Odboru územního plánování a rozvoje MMB, ve smyslu § 53 odst. (1) zákona č. 183/2006 sb., o územním plánování a stavebním řádu, ve znění pozdějších předpisů, podnět, aby vyhodnocení výsledků projednání dokončil v souladu s doporučením RMB. RMB doporučila řešení u problematických oblastí rozvoje města stěžejního charakteru. u předmětné územní rezervy O-6 následujícím způsobem:

„Vzhledem k tomu, že došlo na úrovni ZÚR JMK k rozhodnutí o umístění koridoru komunikace R-43 (S43) na území města Brna, je možné učinit rozhodnutí a aktivovat územní rezervy tj. územní rezervy převést zpět do zastavitelných ploch dle projednané a vybrané varianty Konceptu ÚPmB či dílčích úprav. Aktivaci územních rezerv převedením do zastavitelných ploch však nelze v úpravě Návrhu ÚPmB před opakovaným veřejným projednáním doporučit, ale až po první aktualizaci nového ÚPmB v rámci Zprávy o uplatňování ÚPmB, případně samostatnou změnou nového ÚPmB. V Návrhu ÚPmB by tak byly územní rezervy ponechány vyjma těch, kde je na základě výsledků projednání doporučeno jejich vypuštění.

Vzhledem k nesouhlasu s původním vedením územní rezervy O-5 a výše uvedenému doporučení RMB na vypuštění koridoru územní rezervy O-6 a O-5 centrem Medlánek byla následně naznačena možnost změny jejího trasování. Jejich úpravu však nebylo možné z časových důvodů prověřit v potřebné podrobnosti a s podrobnějším vyhodnocením dopadů a vlivů na území.

Aby bylo možné podrobněji prověřit toto území jednak z hlediska koncepce dopravy (Odboru dopravy MMB) a z hlediska územních dopadů (Odboru územního plánování a rozvoje MMB), bylo z pozice pořizovatele rozhodnuto o potřebě jejího dalšího vymezení.

Z tohoto důvodu bude územní rezerva O-6 v Návrhu ponechána beze změny a územní rezerva O-5 bude upravena do koridoru v návaznosti od územní rezervy O-6 po propojení se záměrem R/1.

Závěrem uvádíme, že vzhledem k tomu, že se jedná pouze o územní rezervy, tak aktuálně nedochází k žádné změně ÚPmB v souvislosti s těmito dopravními koridory. Po zpracování podrobnějších prověřovacích studií budou vyhodnoceny dopady do území a až následně na základě doporučení bude rozhodnuto o těchto územních rezervách a případném konkrétním vedení tohoto komunikačního propojení.

Věcná podstata způsobů vypořádání předmětného podání zůstává nadále relevantní, přestože návrh nového územního plánu města Brna prošel přepracováním s ohledem na Pokyny ZMB z roku 2022 a byl uveden do jednotného standardu ÚPD dle stavebního zákona a jeho prováděcích předpisů. Výše uvedené texty je tedy nutno chápat také ve smyslu těchto úprav.

## **Námítka č.6**

### **Výrok:**

Námítce se vyhovuje částečně.

### **Odůvodnění:**

Návrh ÚPmB (6/2020) vymezil O-5 centrem Medlánek jako územní rezervu k prověření možnosti napojení lokality bydlení vymezené v územní rezervě B-6 na komunikační síť ve směru Medlánský park (Technologický park) - Hudcova - Řečkovice - Ivanovice tak, aby byl přiměřeně doplněn chybějící dopravní skelet.

Dále viz odůvodnění námítky č.5

Věcná podstata způsobů vypořádání předmětného podání zůstává nadále relevantní, přestože návrh nového územního plánu města Brna prošel přepracováním s ohledem na Pokyny ZMB z roku 2022 a byl uveden do jednotného standardu ÚPD dle stavebního zákona a jeho prováděcích předpisů. Výše uvedené texty je tedy nutno chápat také ve smyslu těchto úprav.

## **Námítka č.7**

### **Výrok:**

Námítce se vyhovuje.

### **Odůvodnění:**

V rámci podání je požadováno zrušení dopravního propojení mezi ulicemi V Újezdech a K Babě v rozvojové ploše Me-3.

Původní vyhodnocení z r. 2020:

„Komunikace v ulici V Újezdech je vymezena plochou dopravní infrastruktury D, komunikace v ulici K Babě je vyznačeno plochou veřejného prostranství. Rozvojová lokalita Me-3 není s ulicí V Újezdech přímo propojena. Přímé propojení je možné v rámci obecných podmínek využití území, ovšem vzhledem k realizované zástavbě je obtížně realizovatelné a nevhodné. V rámci prostupnosti území je vhodné do karty lokality doplnit podmínku propojení pouze pro pěší a cyklisty.“

Pro dokladování transparentnosti procesu vyhodnocení podání a pro úplnost uvádíme, že v předmětném území došlo ke změně. Ve výsledném řešení Návrhu nového ÚPmB byla poloha záměru R/1 upravena a na k.ú. Medlánky již není vymezen. Komunikace v ulici V Újezdech již není vymezena plochou dopravní infrastruktury D, ale plochou veřejných prostranství. V kartě rozvojové lokality Me-3 je doplněna podmínka zajištění prostupu územím pro pěší a cyklisty.

Tato změna však nemá vliv na podstatu původního vyhodnocení podání.

Věcná podstata způsobů vypořádání předmětného podání zůstává nadále relevantní, přestože návrh nového územního plánu města Brna prošel přepracováním s ohledem na Pokyny ZMB z roku 2022 a byl uveden do jednotného standardu ÚPD dle stavebního zákona a jeho prováděcích předpisů. Výše uvedené texty je tedy nutno chápat také ve smyslu těchto úprav.

## **Námítka č.8**

### **Výrok:**

Námítce se vyhovuje částečně.

### **Odůvodnění:**

Podatel požaduje změnit plánovanou výstavbu na polích mezi Medládkami, Řečkovice a Ivanovicemi (rozvojové lokality R-3 a Me-4) výhradně na méně intenzivní nízkopodlažní zástavbu, případně požaduje významné rozšíření ploch zeleně.

Rozvojová lokalita Me-4 bude na základě doporučení samosprávy města k vypořádání námitek a připomínek doručených k projednanému Návrhu nového ÚP upravena následovně: Návrhové stavební plochy bydlení (B) a smíšená obytná (C) budou vymezeny jako plocha zemědělská (A). Zůstane tak zachováno stávající funkční využití dle platného ÚPmB – pro zemědělský půdní fond. Původně vymezená plocha městské zeleně pro nový park nebude vymezena. Rozvojová lokalita Me-4 bude zredukována a zůstane pouze jižní část s návrhovými plochami pro veřejnou vybavenost (V).

Rozvojová lokalita R-3 měla původně zůstat bez úprav. Věcný obsah námítky k rozvojové lokalitě R-3 byl však uplatněn opakovaně při 1. opakovaném veřejném projednání. Podnět na změnu regulativu u předmětné plochy B/k3 na B/r2 podala mimo jiné MČ Brno-Řečkovice a Mokrý Hora. Určený zastupitel RNDr. Filip Chvátal, PhD. dle § 53 odst. (1) stavebního zákona uplatnil v procesu vyhodnocování výsledků projednání dopisem č.j. MMB/0477610/2021 ze dne 13.9.2021 na základě doporučení RMB R8/168 konané dne 1.9.2021 podnět na zohlednění místních zájmů MČ Brno-Řečkovice a Mokrý Hora a to u plochy bydlení v lokalitě Díly (mezi areálem kasáren a zástavbou v ul. Žilkova) snížit výšku zástavby na 2; tj. na místo uvedené B/k3 změnit regulativ na B/r2. Městské části jsou dle Statutu města Brna oprávněny uplatňovat právo na místní samosprávu ve specifickém režimu prostřednictvím vyjádření k projednávaným územně plánovacím dokumentacím.

Na základě výsledků projednání byly místní zájmy městské části Brno-Řečkovice zohledněny a Návrh pro druhé veřejné opakované projednání bude upraven (u předmětné plochy dojde



ke změně regulativu z B/k3 na B/r2 a k vymezení plochy smíšené obytné C/k3 podél budoucí městské třídy). Touto úpravou je částečně reagováno také na požadavek podatele.

V rámci předmětné lokality je v aktuálním návrhu ÚPmB samostatně vymezena jedna plocha městské zeleně a o dalších se neuvažuje. Platí však to, že u ploch bydlení i ploch smíšených obytných je dle regulativu povinnost dodržet minimální plochu zeleně v rozsahu 30 % pro disponibilní pozemky stavebního záměru. Zeleň tedy musí být, jak požaduje podatel, výraznou součástí ploch C.

Věcná podstata způsobů vypořádání předmětného podání zůstává nadále relevantní, přestože návrh nového územního plánu města Brna prošel přepracováním s ohledem na Pokyny ZMB z roku 2022 a byl uveden do jednotného standardu ÚPD dle stavebního zákona a jeho prováděcích předpisů. Výše uvedené texty je tedy nutno chápat také ve smyslu těchto úprav.

### **Námítka č.9**

#### **Výrok:**

Námítce se vyhovuje.

#### **Odůvodnění:**

Plochy pro veřejnou vybavenost v rozvojové lokalitě Me-4 jsou určeny pro výstavbu MŠ. V dotčeném území se vyskytují převážně plochy bydlení. Rozvojová lokalita proto řeší doplnění ploch veřejné vybavenosti na severním okraji MČ Medlánky, které navážou na přírodně rekreační území kolem Medláneckého rybníka. MČ Medlánky dlouhodobě postrádá novou mateřskou školu, část plochy pro veřejnou vybavenost je proto vhodné využít právě tímto účelem. Z toho důvodu je vhodné ponechat pro ni vymezené plochy.

Věcná podstata způsobů vypořádání předmětného podání se mění, a to i ve vazbě na skutečnost, že návrh nového územního plánu města Brna prošel přepracováním s ohledem na Pokyny ZMB z roku 2022 a byl uveden do jednotného standardu ÚPD dle stavebního zákona a jeho prováděcích předpisů, tj. výše uvedené texty je nutno chápat ve smyslu těchto úprav.

Vyhodnocení se mění takto:

V daném území došlo na základě nového požadavku místní samosprávy městské části Brno-Medlánky k úpravě návrhu spočívající v úpravě rozsahu vymezené rozvojové lokality Me-4. Rozvojová lokalita byla redukována a mezi poldrem a veřejným prostranstvím – pokračování ul. Nadační byla ponechána plocha zeleně; z tohoto důvodu je možné námítce vyhovět.

### **Námítka č.10**

#### **Výrok:**

Námítce se nevyhovuje.

#### **Odůvodnění:**

Požadujete pro rozvojovou lokalitu Me-4 podmínku prověření územní studií. Jako důvod uvádíte především prostup do sousedících rekreačních a sportovních oblastí.

Podmínka tohoto prostupu je uvedena v kartě lokalit, nemůže být tedy opomenuta. Územní studie se předepisuje zpravidla ve větších rozvojových plochách pro řešení vybraných problémů, případně pro variantní řešení. Na své náklady může územní studii zpracovat také ten, který změnu v území inicioval a realizuje ji. Plocha této lokality je však pro zadání samostatné územní studie příliš malá a okruh problémů příliš omezený na to, aby se nová výstavba ÚS podmiňovala.

Rozsah rozvojové lokality Me-4 byl oproti původnímu návrhu podstatně zmenšen.

Věcná podstata způsobů vypořádání předmětného podání zůstává nadále relevantní, přestože návrh nového územního plánu města Brna prošel přepracováním s ohledem na Pokyny ZMB z roku 2022 a byl uveden do jednotného standardu ÚPD dle stavebního zákona a jeho prováděcích předpisů. Výše uvedené texty je tedy nutno chápat také ve smyslu těchto úprav.

### **Námítka č.11**

#### **Výrok:**

*Námítce se nevyhovuje.*

#### **Odůvodnění:**

*Pro lokalitu R-8 požadujete zásadní snížení intenzity využití území. Uprostřed stabilizovaných ploch pro bydlení se nachází zahrádkářská kolonie, nevyužívané objekty a výšková stavba bývalé Geofyziky.*

*Návrh nového ÚP počítá s využitím zahrádek pro plochu veřejné městské zeleně, která může plnit i funkci veřejného prostranství. Zbytek ploch je určený pro bydlení nebo jako plocha smíšená obytná s volnou zástavbou s výškovou úrovní v/3 (6-16 m). Toto je nejnižší možná výšková úroveň vhodná pro městskou zástavbu, obytná sídliště a areály. Nižší zástavba s nižší intenzitou osídlení 1 nebo 2 je vhodná pro rezidenční nízkopodlažní zástavbu, tedy samostatné nebo řadové rodinné domy. Nově navrhovaná zástavba bude navazovat svým charakterem spíše na zástavbu mezi ulicemi Podpěrova a Jabloňová také s výškovou úrovní v3. Větší výšková úroveň v/5 je navržena pouze pro stávající výškovou budovu Geofyziky. Snižování výškové úrovně zástavby pod úroveň 3 a s tím snižování intenzity využití území není možné. Výšková úroveň 3 je pro volnou bytovou zástavbu nejnižší možná, nižší zástavba rodinnými domy (rezidenční zástavba) v lokalitě není vhodná.*

*Věcná podstata způsobů vypořádání předmětného podání zůstává nadále relevantní, přestože návrh nového územního plánu města Brna prošel přepracováním s ohledem na Pokyny ZMB z roku 2022 a byl uveden do jednotného standardu ÚPD dle stavebního zákona a jeho prováděcích předpisů. Výše uvedené texty je tedy nutno chápat také ve smyslu těchto úprav.*

### **Námítka č.12**

#### **Výrok:**

*Námítce se nevyhovuje.*

#### **Odůvodnění:**

*V rámci námítky je požadavek na vymezení propojení ulice Renčovy a Terezy Novákové formou veřejně prospěšných staveb.*

*Ve výkresu 2.2 Souhrnný výkres dopravy a 3.0 Veřejně prospěšných staveb jsou vymezeny plochou dopravní infrastruktury D prvky systému komunikací, tvořící základní komunikační systém města Brna (komunikace sběrné, nadsběrné, rychlostní a dálnice).*

*Komunikace, které jsou vymezeny plochou veřejných prostranství jsou součástí místní sítě a zajišťují doplňkové propojení v rámci městské části. Tímto způsobem je vyznačeno i propojení Renčova – Terezy Novákové.*

*Z hlediska nastavených principů vyznačení prvků (viz výše) nelze požadavku na doplnění vymezení propojení Renčova – Terezy Novákové ve výkresu 2.2 a 3.0 vyhovět, protože se jedná především o síť obslužných komunikací vymezených plochou veřejných prostranství.*

*Věcná podstata způsobů vypořádání předmětného podání zůstává nadále relevantní, přestože návrh nového územního plánu města Brna prošel přepracováním s ohledem na Pokyny ZMB z roku 2022 a byl uveden do jednotného standardu ÚPD dle stavebního zákona a jeho prováděcích předpisů. Výše uvedené texty je tedy nutno chápat také ve smyslu těchto úprav.*

### **Námítka č.13**

#### **Výrok:**

*Námítce se vyhovuje.*

#### **Odůvodnění:**

*Předmětem námítky je požadavek na vypuštění územních rezerv pro bydlení B-6 a B-7.*

*Předmětné území Medlánek má být dle dohody o vypořádání stanoviska Ministerstva životního prostředí (MŽP ČR) ke Konceptu ÚPmB ze dne 22.6.2017 z hlediska záboru ZPF řešeno dle varianty II. Konceptu ÚPmB s požadavkem na převedení rozvojové lokality Me-7 v rozsahu var. I Konceptu ÚPmB do územní rezervy pro bydlení (v Návrhu ÚPmB územní rezerva B-6)*

a dle podnětu samosprávy rozvojem lokalitu Me-8 východně od komunikačního propojení řešit v rozsahu dle var. III (v Návrhu ÚPmB rozvojová lokalita Me-4) a západně od komunikačního propojení zařadit do územní rezervy pro bydlení v rozsahu dle var. II. (v Návrhu ÚPmB část územní rezervy B-7). V bezprostředním okolí měla být navazující rozvojová lokalita v MČ Brno-Řečkovice a Mokrá hora R-3 řešena obdobným způsobem - východně od komunikačního propojení rozvoj území dle var. III Konceptu ÚPmB (v Návrhu ÚPmB rozvojová lokalita R-3), západně od komunikace územní rezerva pro bydlení v rozsahu dle var. II. (v Návrhu ÚPmB část územní rezervy B-7). Tato dohodnutá řešení jsou součástí Pokynů pro vypracování Návrhu ÚPmB, které schválilo Zastupitelstvo města Brna usnesením č. ZM7/3871 na zasedání konaném dne 19. 6. 2018 (dále jen "Pokyny"). Návrhem ÚPmB jsou tak v daném území zcela naplněny Pokyny pro vypracování Návrhu ÚPmB a dotčený orgán MŽP ČR v této fázi pořizované dokumentace plně souhlasí s předloženým řešením Návrhu ÚPmB z hlediska záboru ZPF v k.ú. Medláanky, a proto není důvodné předmětné řešení měnit.

Uvádíme také, že územní rozvoj v ose Medláanky – Řečkovice – Ivanovice vyplývá ze Zadání, které je tímto způsobem konzistentně naplňováno. Tento rozvoj souvisí s trasováním D43 a předmětné územní rezervy bude možné aktivovat (převést do návrhu) pouze v případě, že bude na úrovni ZÚR JMK rozhodnuto o výsledné variantě řešení D43 na území města. Při návrhu řešení pak musí být zohledněny a zapracovány i případné další dopady a souvislosti, které nyní nelze dopředu předjímat.

Ovšem je nutné uvést, že v k.ú. Medláanky téměř nedochází v Návrhu ÚPmB k vymezení nových zastavitelných (návrhových) ploch oproti platnému ÚPmB, vyjma zastavitelných ploch na východní straně prodloužené ulice V Újezdech.

Nicméně na základě rozhodnutí Rady města Brna (RMB), které přijala na schůzi RMB č. R8/127 zahájené dne 20.1.2021 s pokračováním dne 25.1.2021, uplatnil určený zastupitel, radní pro územní plánování RNDr. Filip Chvátal, PhD. u pořizovatele připravovaného Územního plánu města Brna – Odboru územního plánování a rozvoje MMB, ve smyslu § 53 odst. (1) zákona č. 183/2006 sb., o územním plánování a stavebním řádu, ve znění pozdějších předpisů, podnět, aby vyhodnocení výsledků projednání dokončil v souladu s doporučením RMB. RMB doporučila řešení u problematických oblastí rozvoje města stěžejního charakteru. u předmětné územní rezervy B-6 a B-7 následujícím způsobem:

„Vzhledem k tomu, že došlo na úrovni ZÚR JMK k rozhodnutí o umístění koridoru komunikace R-43 na území města Brna, je možné učinit rozhodnutí a aktivovat územní rezervy tj. územní rezervy převést zpět do zastavitelných ploch dle projednané a vybrané varianty Konceptu ÚPmB či dílčích úprav. Aktivaci územních rezerv převedením do zastavitelných ploch však nelze v úpravě Návrhu ÚPmB před opakovaným veřejným projednáním doporučit, ale až po první aktualizaci nového ÚPmB v rámci Zprávy o uplatňování ÚPmB, případně samostatnou změnou nového ÚPmB. V Návrhu ÚPmB by tak byly územní rezervy ponechány vyjma těch, kde je na základě výsledků projednání doporučeno jejich vypuštění.

Na základě výše uvedeného pořizovatel dává pokyn územní rezervu B-6 a B-7 z návrhu ÚPmB vypustit v souladu s podnětem určeného zastupitele.

Věcná podstata způsobů vypořádání předmětného podání zůstává nadále relevantní, přestože návrh nového územního plánu města Brna prošel přepracováním s ohledem na Pokyny ZMB z roku 2022 a byl uveden do jednotného standardu ÚPD dle stavebního zákona a jeho prováděcích předpisů. Výše uvedené texty je tedy nutno chápat také ve smyslu těchto úprav.

#### **Námítka č.14**

##### **Výrok:**

Námítce se nevyhovuje.

##### **Odůvodnění:**

Vymezení územního systému ekologické stability (ÚSES) je v Návrhu ÚPmB v souladu s odborným oborovým dokumentem – plánem ÚSES, který je nezbytným podkladem pro vymezení ÚSES v ÚPD. Dle plánu ÚSES jsou v předmětné lokalitě vymezeny interakční prvky, které nahrazují lokální biokoridor ve dně údolí Medláneckého potoka nad Medláankami vymezený v platném ÚPmB. K hlavním důvodům nahrazení předmětného biokoridoru

*interakčními prvky patří jeho nízký biogeografický význam bez možnosti začlenění do ucelené hydrofilní větve místního ÚSES s vymezením funkčně odpovídajících biocenter.*

*Pro informaci uvádíme, že interakční prvek je obecně doplňkovou skladebnou částí lokálního ÚSES, která posiluje interakci ekologicky stabilnějších a méně stabilních ekosystémů, a tím ty méně stabilní pomáhá stabilizovat. Konkrétně zprostředkovává příznivé působení lokálních (místních) biocenter a biokoridorů na okolní, ekologicky méně stabilní krajinu. Skutečnost, že jde o doplňkové skladebné části místního ÚSES, znamená, že představují doplněk k vymezení biocenter a biokoridorů a není až tak podstatná jejich funkce pro ochranu přirozeného genofondu. Vymezování interakčních prvků není na rozdíl od biocenter a biokoridorů nikterak vázáno na biogeografické členění krajiny, a naopak daleko více vychází z aktuálního stavu krajiny. Návrh soustavy interakčních prvků má v zásadě doporučující charakter a nemá zákonnou podporu.*

*Ve vztahu k územnímu plánu jsou interakční prvky obecně "podměrečnou" kategorií, tj. takovou kategorií prvků, jejichž vymezení je pod rozlišovací možností územního plánu a povinnost jeho vymezení ani nevyplývá z právních předpisů. Nicméně o existenci interakčních prvků či o existenci jejich návrhu by měl mít zpracovatel územně plánovací dokumentace povědomí, aby svým řešením zbytečně funkční prvky nelikvidoval a u dosud neexistujících či nedostatečně funkčních neznemožnil provedení navržených opatření.*

*Na základě uvedeného je zřejmý důvod, pro který v dané lokalitě není v Návrhu ÚPmB vymezena a ani není vhodné vymezovat skladebnou část ÚSES – lokální biokoridor. Nicméně zpracovatel svým návrhem – vymezením příslušných ploch návrhové zeleně v předmětné lokalitě zajistil další existenci a funkčnost daných interakčních prvků.*

*V případě pozemku p.č. 1818 k.ú. Medlánky uvádíme, že by se jeho vymezením jako samostatné plochy krajinné zeleně vytvořila podměrečná plocha, která nemá zákonné ani koncepční opodstatnění, protože předmětné krajínovorné prvky s ekologicko-stabilizační a také estetickou funkcí v podobě aleje jsou přirozenou součástí mimoprodukčních funkcí zemědělské plochy (viz Odůvodnění Návrhu ÚPmB). Pro informaci ještě uvádíme, že na základě požadavku a dohody s dotčeným orgánem Odborem životního prostředí Magistrátu města Brna, bude do závazné textové části doplněna regulace zajišťující větší a zřejmější ochranu výše uvedených krajínovorných prvků. V souvislosti s plánovanou budoucí urbanizací území není vymezení ploch krajinné zeleně žádoucí; vymezení těchto ploch má význam ve volné krajině.*

*Věcná podstata způsobů vypořádání předmětného podání zůstává nadále relevantní, přestože návrh nového územního plánu města Brna prošel přepracováním s ohledem na Pokyny ZMB z roku 2022 a byl uveden do jednotného standardu ÚPD dle stavebního zákona a jeho prováděcích předpisů. Výše uvedené texty je tedy nutno chápat také ve smyslu těchto úprav.*

### **Námítka č.15**

#### **Výrok:**

*Námítce se nevyhovuje.*

#### **Odůvodnění:**

*Objekty a plochy pro plnění funkce veřejné vybavenosti a sportu mohou být připuštěny i v plochách pro bydlení B nebo smíšených obytných C.*

*Sběrná střediska odpadů nejsou vzhledem ke svému charakteru a rozloze v územním plánu vymezena. Umístění sběrných středisek odpadů statutárního města Brna je přípustné v plochách bydlení, smíšených obytných, komerční vybavenosti, nákupních a zábavních center a zvláštních areálů, výroby a skladování, lehké výroby, podmíněně přípustné v plochách technické infrastruktury, dopravní infrastruktury a na veřejném prostranství, pokud toto umístění nenaruší jejich funkci.*

*Námítce je vyhověno jiným způsobem.*

*Věcná podstata způsobů vypořádání předmětného podání zůstává nadále relevantní, přestože návrh nového územního plánu města Brna prošel přepracováním s ohledem na Pokyny ZMB*



*z roku 2022 a byl uveden do jednotného standardu ÚPD dle stavebního zákona a jeho prováděcích předpisů. Výše uvedené texty je tedy nutno chápat také ve smyslu těchto úprav.*

### **Námítka č.16**

#### **Výrok:**

*Námítce se vyhovuje.*

#### **Odůvodnění:**

*Skutečný způsob využití předmětného pozemku, tj. pobytová louka s ekologickou, komunikační a rekreační funkcí je realizovatelný a přípustný i v rámci plochy zemědělské, a to zejména z důvodu, že plní mimoprodukční funkce zemědělské plochy. Dané využití je také v souladu s § 18 odst. (5) stavebního zákona, jehož záměry Návrh ÚPmB z důvodu veřejného zájmu nevylučuje.*

*Nicméně vzhledem k tomu, že je předmětný pozemek ve vlastnictví Statutárního města Brna, jeho grafická čitelnost je v měřítku zpracování nového ÚPmB, skutečné využití nejlépe reflektuje právě plocha krajinné zeleně a pozemek nebude tvořit nesmyslnou enklávu v daném území, protože plynule navazuje na okolní plochy krajinné zeleně, jeví se důvodné změnit pozemek na plochu krajinné zeleně "K".*

*Věcná podstata způsobů vypořádání předmětného podání zůstává nadále relevantní, přestože návrh nového územního plánu města Brna prošel přepracováním s ohledem na Pokyny ZMB z roku 2022 a byl uveden do jednotného standardu ÚPD dle stavebního zákona a jeho prováděcích předpisů. Výše uvedené texty je tedy nutno chápat také ve smyslu těchto úprav.*

### **Námítka č.17**

#### **Výrok:**

*Námítce se nevyhovuje.*

#### **Odůvodnění:**

*Předmětem námítky je požadavek na zachování stávajícího prostupu územím mezi ul. Turistickou a Vycházkovou a z toho důvodu pozemky parc.č. 1033/1 a 1033/12, k.ú. Medlánky definovat jako zeleň Z, tj. neměnit na plochu zahrádek I. Námítce nelze zcela vyhovět, neboť se jedná o pozemky v soukromém vlastnictví, kdy jeho vlastníci požadují jiné funkční využití, kterému nelze v současné době vyhovět. To však nevylučuje i v plochách zahrádek zachovat stávajícího prostup územím, pokud bude na tomto řešení s vlastníkem pozemků nalezena shoda. Pro informaci závěrem uvádíme fakt, že dle obecných podmínek závazné části „Návrhu ÚPmB (2020)“: „Záměry na změny v území musí zachovávat a posilovat prostupnost v území; ve stabilizovaných plochách musí být zachovány pěší trasy zajišťující průchodnost území a přístup k jednotlivým pozemkům. V plochách změn musí být navrhována řešení, která zajistí prostupnost v území, zejména návaznost na zastavěné území či zastavitelné plochy nebo pěší průchodnost do krajiny.“, a dále „Stavby a zařízení dopravní a technické infrastruktury lze umístit ve všech typech ploch s rozdílným způsobem využití. V případě ploch zástavby lze stavby a zařízení dopravní infrastruktury umístit, pokud záměr není zjevně nepřiměřený vůči návazným či dotčeným plochám. V případě volných ploch lze stavby a zařízení dopravní a technické infrastruktury umístit za podmínky minimalizace jejich plošného a prostorového střetu s příslušnou plochou a minimalizace negativního vlivu na funkčnost plochy vyplývající z hlavního využití, pokud není v podmínkách využití typů ploch stanoveno jinak.“, a také „Veřejná prostranství lze umístit ve všech typech ploch s rozdílným způsobem využití.“*

*Na základě uvedeného je zřejmé, že není nutná požadovaná změna funkčního využití pro zajištění prostupu, která by jako taková měla být zajištěna regulacemi území danými v textové části Návrhu ÚPmB (2020).*

*Věcná podstata způsobů vypořádání předmětného podání zůstává nadále relevantní, přestože návrh nového územního plánu města Brna prošel přepracováním s ohledem na Pokyny ZMB z roku 2022 a byl uveden do jednotného standardu ÚPD dle stavebního zákona a jeho prováděcích předpisů. Výše uvedené texty je tedy nutno chápat také ve smyslu těchto úprav.*

### **Námitka č.18**

#### **Výrok:**

Námitce se vyhovuje.

#### **Odůvodnění:**

Skutečný stav (stromová kaple sloužící jako místo spočinutí a rozjímání na procházkách, k venkovním bohoslužbám, k oddávání snoubenců v přírodě nebo třeba pro pořádání koncertů a určené pro širokou veřejnost), a předpokládaný způsob využití předmětného pozemku (vzpomínkový háj s možností pohřbívání ke kořenům) neodpovídá funkčnímu využití navrženému v Návrhu ÚPmB pro plochy zahrádek "I". Vzhledem k tomu, že se část výše uvedených aktivit v daném místě realizuje již nyní, nepředpokládá se konfliktní působení na okolní plochy. Dále uvádíme, že se jedná o pozemky ve vlastnictví města Brna a jde o záměr městské části podporovaný městem. Na základě uvedeného je vhodné vymezit předmětný pozemek p.č. 1353 v k.ú. Medlánky na plochu, která nejlépe reflektuje reálný i budoucí způsob využití a to na plochu veřejné vybavenosti „V/x/h (Ize považovat za plochu v krajině bez nutnosti navázání této plochy na plochu veřejného prostranství).

Věcná podstata způsobů vypořádání předmětného podání zůstává nadále relevantní, přestože návrh nového územního plánu města Brna prošel přepracováním s ohledem na Pokyny ZMB z roku 2022 a byl uveden do jednotného standardu ÚPD dle stavebního zákona a jeho prováděcích předpisů. Výše uvedené texty je tedy nutno chápat také ve smyslu těchto úprav.

### **Námitka č.19**

#### **Výrok:**

Námitce se vyhovuje částečně.

#### **Odůvodnění:**

V dané věci uplatnila připomínku MČ Brno-Medlánky, pořizovatel požadavku vyhověl takto: Pozemek parc. č. 1000/11 k. ú. Medlánky je dle platného ÚPmB sice součástí plochy vodohospodářské, dle stavu v území je také spolu s pozemkem parc. č.1012/12 zahrnut do společného oplocení u RD Rysova 2b, s přístupem z ulice Rysova. Jejich vymezení jako součást stabilizované plochy B/r2 je žádoucí.

Oproti tomu pozemek parc. č. 994/1 a s ním i pozemky parc. č. .994/2, 994/3, 984/5, 1012/11 a 1012/20 k. ú. Medlánky jsou dle platného ÚPmB součástí plochy vodohospodářské, dle stavu v území jsou přístupné pouze cestou kolem rybníka a nesouvisejí s nemovitostí určenou pro bydlení. Není proto důvod je nyní v novém ÚP zahrnovat do stabilizované plochy bydlení, využití pozemků takovému funkčnímu využití neodpovídá. V tomto rozsahu se tímto námitce částečně vyhovuje.

Věcná podstata způsobů vypořádání předmětného podání zůstává nadále relevantní, přestože návrh nového územního plánu města Brna prošel přepracováním s ohledem na Pokyny ZMB z roku 2022 a byl uveden do jednotného standardu ÚPD dle stavebního zákona a jeho prováděcích předpisů. Výše uvedené texty je tedy nutno chápat také ve smyslu těchto úprav.

### **Námitka č.20**

#### **Výrok:**

Námitce se vyhovuje.

#### **Odůvodnění:**

V dané věci uplatnila připomínku MČ Brno-Medlánky, pořizovatel požadavku vyhověl takto: Na částech pozemků v majetku smB parc. č. 985/1 a 985/19 k. ú. Medlánky při ulici Rysova je v ÚP vymezena plocha ke stavebnímu využití pro bydlení, stejně tak je na části pozemků návrhová plocha městské zeleně. Pořizovatel preferuje ponechat možnost stavebního využití, tj. nevymezovat zde pouze plochu zeleně. Ta je vyjádřena na částech pozemků v rozsahu návrhové plochy Z. Byť je MČ preferované stavební využití pro domov pro seniory přípustné i v ploše bydlení, garancí takového cílového využití je právě plocha veřejné vybavenosti V. S

*ohledem na vlastnictví pozemků smB je také vhodné plochu pro veřejný účel jednoznačně v novém ÚP vymezit odpovídající funkcí, tj. plochou V.*

*Věcná podstata způsobů vypořádání předmětného podání zůstává nadále relevantní, přestože návrh nového územního plánu města Brna prošel přepracováním s ohledem na Pokyny ZMB z roku 2022 a byl uveden do jednotného standardu ÚPD dle stavebního zákona a jeho prováděcích předpisů. Výše uvedené texty je tedy nutno chápat také ve smyslu těchto úprav.*

### **Námitka č.21**

#### **Výrok:**

*Námitce se vyhovuje.*

#### **Odůvodnění:**

*V dané věci uplatnila připomínku MČ Brno-Medlánky, pořizovatel požadavku vyhověl takto: Požadované vymezení samostatné plochy V na částech pozemků parc. č. 985/1, 985/2 a 985/21 v jižním konci ulice Rysova, při kruhovém objezdu není s ohledem na metodiku zpracování nového ÚP vhodné: jednalo by se o podměrečnou plochu, kterou je problematické v novém ÚP samostatně vymezit za současného zachování čitelnosti hlavního výkresu - rozsah plochy a zápis kódu stavební plochy. Záměr nového objektu radnice MČ lze realizovat i v rámci plochy bydlení. Přesto pořizovatel s přihlédnutím k místním zájmům městské části dává pokyn zpracovatelům, aby požadavek MČ na plochu V prověřil.*

*Zpracovatel se na základě pokynu pořizovatele problematikou vymezení samostatné funkční plochy zabýval a –z pozice odborného garanta správnosti řešení– v upraveném návrhu ÚP nakonec vymezil rozsah plochy V/v2 tak, aby byla plocha vymezena přehledným způsobem. Ve výsledku je námitce vyhověno.*

*Věcná podstata způsobů vypořádání předmětného podání zůstává nadále relevantní, přestože návrh nového územního plánu města Brna prošel přepracováním s ohledem na Pokyny ZMB z roku 2022 a byl uveden do jednotného standardu ÚPD dle stavebního zákona a jeho prováděcích předpisů. Výše uvedené texty je tedy nutno chápat také ve smyslu těchto úprav.*

### **Námitka č.22**

#### **Výrok:**

*Námitce se nevyhovuje.*

#### **Odůvodnění:**

*V dané věci uplatnila připomínku MČ Brno-Medlánky, pořizovatel odůvodnil takto:*

*Území mezi bytovými domy jabloňová 22-28 a ulicí Kuřimskou, které je využíváno jako volné prostranství - zeleň má výměru pod limit 0,2 ha pro samostatné funkční vymezení; plocha zeleně v platném ÚPmB dnes zahrnuje větší území, i to, které je již stavebně využito. Po zpřesnění využití dle skutečného stavu není samostatné vymezení plochy městské zeleně Z v návrhu nového ÚP účelné, území bude nadále užíváno jako volné prostranství v rámci stabilizované plochy bydlení.*

*Věcná podstata způsobů vypořádání předmětného podání zůstává nadále relevantní, přestože návrh nového územního plánu města Brna prošel přepracováním s ohledem na Pokyny ZMB z roku 2022 a byl uveden do jednotného standardu ÚPD dle stavebního zákona a jeho prováděcích předpisů. Výše uvedené texty je tedy nutno chápat také ve smyslu těchto úprav.*

### **Námitka č.23**

#### **Výrok:**

*Námitce se vyhovuje částečně.*

#### **Odůvodnění:**

*V dané věci uplatnila připomínku MČ Brno-Medlánky, pořizovatel požadavek zohlednil takto: Oproti platnému ÚPmB a řešení obsaženému v Konceptu ÚP není v Návrhu ÚP zástavba RD v ulici Za Parkem a Hujíčkova zahrnuta do návrhové plochy, ale je již stabilizována. Proto je*

žadoucí stabilizovanou plochu bydlení vymezit dle skutečného stavu v území a městské pozemky 855, 856 a jižní část pozemku 711/1 (s cestou ve stopě ulice Hujíčkova) vše k. ú. Medlánky vymezit jako stabilizovanou plochu zeleně - sloučit s plochou zeleně zámeckého parku. Návrh ÚP totiž vymezení jižní stopy ulice Hujíčkova jako plochy veřejného prostranství dle Konceptu ÚP nepřebírá.

Je žádoucí zachovat na městském pozemku parc. č. 710/1 k. ú. Medlánky návrhovou plochu městské zeleně, lze připustit oproti projednanému Konceptu ÚP (i platnému ÚPmB) redukcí jejího rozsahu do podoby dle návrhu nového ÚP. Plocha zeleně je v daném místě podstatná pro kvalitní propojení od stávajícího zámeckého parku k budoucí tramvajové smyčce do dalšího území v lokalitě Me-1. Návrhová plocha Z byla pro tento účel v Návrhu ÚP (projednávaném v červnu 2020) vymezena v dostatečném rozsahu, proto pořizovatel neshledal žádoucí požadavku MČ na její rozšíření vyhovět.

Na základě doporučení samosprávy města k vypořádání námitek a připomínek doručených k projednanému Návrhu nového ÚP (v červnu 2020) bude na pozemku parc. č. 710/1 k. ú. Medlánky v majetku města doplněna plocha veřejné vybavenosti (V) ve vazbě na ZŠ Hudcova. Tento požadavek na plochu V nakonec vyplynul z interních jednání s MČ, která tímto chce zajistit na městském pozemku plochu pro sportovního zařízení k ZŠ Hudcova. Takto je formulován i konkrétní požadavek na řešení uvedený u stanovené ÚS-08 v kap. 12 textové části ÚP a v kartě lokality Me-1. MČ je nakonec vyhověno v rozsahu tohoto požadavku.

V rozvojové lokalitě Me-1 lze další propojení pásem městské zeleně od navrhované tramvajové smyčky realizovat v rámci vymezených stavebních ploch, Návrh nového ÚP jednotlivé pásy liniové zeleně nevymezuje. Taktéž stezka pro pěší a cyklisty je nad podrobnost řešení v novém ÚP. Jejich realizace spolu s pásem zeleně je podél budoucí trati Me/31 na základě obecných regulativů možná ve všech stavebních plochách, tudíž i v ploše dopravy D, či sousední ploše smíšené obytné C. V této části není požadavku MČ vyhověno.

Námítce se částečně vyhovuje v rozsahu vyhovění shodným požadavkům MČ.

Věcná podstata způsobů vypořádání předmětného podání zůstává nadále relevantní, přestože návrh nového územního plánu města Brna prošel přepracováním s ohledem na Pokyny ZMB z roku 2022 a byl uveden do jednotného standardu ÚPD dle stavebního zákona a jeho prováděcích předpisů. Výše uvedené texty je tedy nutno chápat také ve smyslu těchto úprav. Vyhodnocení doplňujeme o informaci, že v daném území došlo na základě konkrétního požadavku určeného zastupitele, který u pořizovatele uplatnil dopisem ze dne 10.3.2023, k úpravě ÚP dle výsledků ÚS Technopark. (Jde o Územní studii Technologický park, jejímž zpracovatelem je tým KAM Brno, p.o.). Změna spočívá v úpravě rozsahu vymezených funkčních ploch v rozvojové lokalitě Me-1. Dále došlo ke změně na základě konkrétního požadavku určeného zastupitele na "posouzení potřebnosti předepsaných územních studií a žádosti o vypuštění mimo jiné i ÚS-08" uplatněného dopisem z 18. září 2023. Změna spočívá ve vypuštění povinnosti pořídit ÚS-08 jako podmínku pro rozhodování o změnách v území v lokalitě Me-1. Na základě této úpravy návrhu ÚP 2024 již nelze prostřednictvím územní studie konkretizovat požadavky na využití rozvojové lokality. Požadavku na zachování plochy zeleně v Me-1 dle platného ÚPmB nelze vyhovět, částečné vyhovění na plochu zeleně zůstává na pozemků pro rozšíření zámeckého parku.

#### **Námítka č.24**

##### **Výrok:**

Námítce se vyhovuje částečně.

##### **Odůvodnění:**

V dané věci uplatnila připomínku MČ Brno-Medlánky, pořizovatel požadavek zohlednil takto: V rozvojové lokalitě Me-1 lze další požadované využití pro veřejnou vybavenost (školství, centrum volného času), komerční vybavenost (sport), hřiště realizovat v rámci vymezených smíšených obytných ploch C. Pořizovatel neshledává účelné vymezením funkční plochy V či S předjímat jejich konkrétní lokalizaci. Pro území lokality Me-1 je předepsáno zpracování ÚS-08, ta prověří potřebu občanského vybavení a navrhne na území využití funkčních ploch C ve



větší podrobnosti. Viz požadavky na řešení v ÚS uvedené v textové části v kap. 12 a v příslušné kartě lokality Me-1.

S odkazem na text vyhodnocení u připomínky č.23 je požadavek MČ na plochu pro sportovní zařízení pro ZŠ Hudcova řešen vymezením plochy V na městském pozemku parc. č. 710/1 k ú. Medlánky

Samospráva města na Poradě vedení dne 10.12.2020 odsouhlasila podnět na úpravu rozsahu funkčních ploch bydlení v předmětné lokalitě ve prospěch smíšeného využití s volnou strukturou zástavby a v plochách pro smíšené využití úpravu výškových hladin zástavby dle Případové studie lokality Technologický park (KAM, 2020) pro účely úpravy Návrhu nového ÚPmB.

Na základě rozhodnutí Rady města Brna (RMB), které přijala na schůzi RMB č.R8/127 zahájené dne 20.1.2021 s pokračováním dne 25.1.2021, uplatnil určený zastupitel, radní pro územní plánování RNDr. Filip Chvátal, PhD. u pořizovatele připravovaného Územního plánu města Brna – Odboru územního plánování a rozvoje MMB, ve smyslu § 53 odst. (1) zákona č. 183/2006 sb., o územním plánování a stavebním řádu, ve znění pozdějších předpisů, podnět, aby vyhodnocení výsledků projednání dokončil v souladu s doporučením RMB. RMB doporučila řešení u problematických oblastí rozvoje města stěžejního charakteru.

Doporučení se týkalo i rozvojové lokality Me-1 Technologický park. Proto pořizovatel dal pokyny na úpravu návrhu ÚP v lokalitě Me-1 pro 1. opakované veřejné projednání (v červnu 2021), vše v souladu s podnětem určeného zastupitele.

K další úpravě návrhu ÚP oproti výše uvedenému došlo v lokalitě Me-1 po 1. opakovaném veřejném projednání.

Na základě připomínek MČ doručených při 1. opakovaném veřejném projednání se určený zastupitel navrženým řešením v severní části lokality Me-1 znovu zabýval a uplatnil v procesu vyhodnocování výsledků projednání dopisem č.j. MMB/0477610/2021 ze dne 13.9.2021 k lokalitě Me-1 na základě doporučení RMB R8/168 ze dne 1.9. 2021 podnět na zohlednění místních zájmů MČ Brno - Medlánky, a to na navrácení původní plochy W/v3 a rozšíření plochy B/r2 na úkor plochy C/v3. Městské části jsou dle Statutu města Brna oprávněny uplatňovat právo na místní samosprávu ve specifickém režimu prostřednictvím vyjádření k projednávaným územně plánovacím dokumentacím.

Na základě výsledků projednání byly místní zájmy městské části MČ Brno-Medlánky alespoň částečně zohledněny a Návrh pro 2. opakované veřejné projednání byl upraven.

Námítce je vyhověno částečně vymezením plochy veřejné občanské vybavenosti a promítnutím požadavků na konkretizaci využití lokality Me-1 pro další občanskou vybavenost do požadavků k řešení do vymezené ÚS-08.

Věcná podstata způsobů vypořádání předmětného podání zůstává nadále relevantní, přestože návrh nového územního plánu města Brna prošel přepracováním s ohledem na Pokyny ZMB z roku 2022 a byl uveden do jednotného standardu ÚPD dle stavebního zákona a jeho prováděcích předpisů. Výše uvedené texty je tedy nutno chápat také ve smyslu těchto úprav. Vyhodnocení doplňujeme o informaci, že v daném území došlo na základě konkrétního požadavku určeného zastupitele, který u pořizovatele uplatnil dopisem ze dne 10.3.2023, k úpravě ÚP dle výsledků ÚS Technopark. (Jde o Územní studii Technologický park, jejímž zpracovatelem je tým KAM Brno, p.o.). Změna spočívá v úpravě rozsahu vymezených funkčních ploch v rozvojové lokalitě Me-1. Dále došlo ke změně na základě konkrétního požadavku určeného zastupitele na "posouzení potřebnosti předepsaných územních studií a žádosti o vypuštění mimo jiné i ÚS-08" uplatněného dopisem z 18. září 2023. Změna spočívá ve vypuštění povinnosti pořídit ÚS-08 jako podmínku pro rozhodování o změnách v území v lokalitě Me-1. Na základě této úpravy návrhu ÚP 2024 již nelze prostřednictvím územní studie konkretizovat požadavky na využití rozvojové lokality (požadováno zpřesnění pro zeleň, občanská vybavenost, sport).

Vyhověno zůstává částečně vymezením plochy veřejné občanské vybavenosti.

## **Námítka č.25**

### **Výrok:**

Námítce se vyhovuje.

### **Odůvodnění:**

V rámci podání je požadováno vymezení propojení mezi územím Technologického parku a průmyslovou zónou v Kuřimi.

Pro dokladování transparentnosti procesu vyhodnocení podání je uvedeno také mezitímní vyhodnocení z r. 2020:

Požadavku bylo v roce 2020 vyhověno částečně, protože: „Úkolem územního plánu je vytvářet územní podmínky pro možnost umístění záměrů, nikoliv zajistit „bezproblémovou“ realizaci všech záměrů a znát podrobné technické provedení jednotlivých úseků. Obecně územní plán stanovuje základní koncepci rozvoje území obce, ochrany jeho hodnot, jeho plošného a prostorového uspořádání, uspořádání krajiny a koncepci veřejné infrastruktury a stanovuje podmínky pro využití území. Nový Územní plán města Brna (ÚPmB) pracuje s méně podrobným měřítkem hlavního výkresu 1:10 000, než tomu je u současného (1:5000).

V rámci stanovení podmínek využití ploch v kap. 6.2. a kap. 6.3.3.10 závazné textové části je umožněno umístění cyklistické infrastruktury ve všech plochách s rozdílným způsobem využití. Z hlediska požadavku na zakreslení dalších propojení uvádíme, že v rámci cyklistické dopravy byl zvolen obecnější přístup.

Ve výkresu 2.2. Souhrnný výkres dopravy jsou vyznačeny „vybrané samostatné cyklotrasy“, kterými jsou zpřesněny záměry ze Zásad územního rozvoje Jihomoravského kraje. Ve výkresu odůvodnění O.6 Cyklistická doprava – schéma jsou k výše uvedenému jevu navíc vyznačeny „vybrané pouliční cyklotrasy“, které naznačují možná vybraná propojení území města, která však již nejsou závazná a je možné je operativně upravovat nebo dále doplňovat.

Obecně ve výkresu odůvodnění O.6 nejsou trasy vymezeny závazně a umístění jakýchkoliv cyklistických tras nebo stezek je možná v souvislosti s obecnými podmínkami uvedenými v kapitolách 6.1 až 6.5 Výroku ve všech plochách.“

Konečné vyhodnocení podání se vztahuje k výslednému řešení Návrhu nového ÚPmB:

Návrh Územního plánu města Brna pro opakované veřejné projednání (06/2021) byl upraven a požadované propojení cyklostezkou Technologický park - Kuřim bylo doplněno o tuto trasu do výkresu 2.2. a Odůvodnění.

Tímto je požadavek zohledněn.

Věcná podstata způsobů vypořádání předmětného podání zůstává nadále relevantní, přestože návrh nového územního plánu města Brna prošel přepracováním s ohledem na Pokyny ZMB z roku 2022 a byl uveden do jednotného standardu ÚPD dle stavebního zákona a jeho prováděcích předpisů. Výše uvedené texty je tedy nutno chápat také ve smyslu těchto úprav.

## **Námítka č.26**

### **Výrok:**

Námítce se vyhovuje.

### **Odůvodnění:**

V dané věci uplatnila připomínku MČ Brno-Medlánky, pořizovatel požadavku vyhověl takto: Stávající zástavba RD ve východním konci ulice Turistická byla zahrnuta do stabilizované plochy městské zeleně Z - zámecký park- již v Konceptu nového ÚP. Existence stávající zástavby zahrnuté do jiné funkční plochy nestavební je ošetřena obecným regulativem a neznamená její vymístění a dotvoření celého území jako park.

Zástavba RD dotváří charakter území u křižovatky ulic Turistická a Hudcova a zasahuje území o rozloze cca 0,24 ha. Proto je možné pro zástavbu vymežit samostatnou stavební funkční plochu v souladu s požadavkem § 3 odst 1 vyhl. 501/2006 Sb., v platném znění.

Obdobně lze postupovat v případě zástavby komerčními objekty a v ulici Hudcova 2,2a, které zahrnují území o rozloze cca 0,31 ha.

Zpracovatel se na základě pokynu pořizovatele problematikou vymezení odpovídající stavební plochy pro zástavbu RD na ul. Turistická a zástavbu vybavenosti na ul. Hudcova znovu zabýval

*a –z pozice odborného garanta správnosti řešení– vymezil jednu stabilizovanou plochu smíšenou obytnou.  
Ve výsledku je námitce vyhověno.*

*Věcná podstata způsobů vypořádání předmětného podání zůstává nadále relevantní, přestože návrh nového územního plánu města Brna prošel přepracováním s ohledem na Pokyny ZMB z roku 2022 a byl uveden do jednotného standardu ÚPD dle stavebního zákona a jeho prováděcích předpisů. Výše uvedené texty je tedy nutno chápat také ve smyslu těchto úprav.*



mmb1es7739a189

Trvale bytem: .....

datum narození: .....

Jsem – nejsem\* vlastníkem nemovitosti v ploše dotčené navrhovanou změnou (uvést parcelní číslo pozemku, nebo číslo popisné stavby nebo identifikaci bytové či nebytové jednotky)

..... v katastrálním území: ..... Medlánky

(\* nehodící se škrtněte)



### NÁMITKA – PŘIPOMÍNKA\* proti Návrhu Územního plánu města Brna, jeho grafické i textové části

Vznáším námítky – připomínky označené níže křížkem:

Požadujeme zásadně redukovat navrhovaný rozsah záboru zemědělského půdního fondu a navrhované navýšení zastavěnosti v k. ú. Medlánky.

Požadujeme vypuštění plánovaných komunikací:

- mezi Komínem (resp. Bystrčí) a Medládkami se zaústěním do ulice Turistické (navržené jako veřejné prostranství se zábořem ploch polí a zahrádek v lokalitě u křížku pro budoucí silnici),
- mezi Medládkami a Ivanovicemi od ulice V Újezdech pod kasárnami v Řečkovících (R/1),
- mezi Technologickým parkem (ul. Purkyňovou) a ulicí Hudcovou, ústící naproti ZŠ (Me/1).

Požadujeme vypuštění plánovaných územních rezerv pro komunikace:

- mezi ulicí Turistickou (od křížku) a ulicí Purkyňovou mezi Medláneckými kopci,
- mezi ulicí Turistickou a ulicí V Újezdech.

Nesouhlasíme s novým dopravním propojením mezi ulicemi V Újezdech a K Babě v rozvojové ploše Me-3.

Požadujeme změnit plánovanou výstavbu na polích mezi Medládkami, Řečkovými a Ivanovicemi výhradně na méně intenzivní nízkopodlažní výstavbu do úrovně podlažnosti 2, ideálně výstavbu rodinných domů a jejich funkční komunikační napojení do území té městské části, kde je tato výstavba plánována. Požadujeme zásadní snížení intenzity využití území celých rozvojových ploch R-3 a Me-4 (méně obyvatel, méně pracovníků) a to také výrazným rozšířením ploch zeleně Z, kterých by mělo být násobně více, než je v lokalitě plánováno.

Požadujeme v rozvojové ploše Me-4 pod ulicí V Újezdech plochu V/a2 ponechat v navrhovaném umístění podél stávající komunikace, avšak její celkový rozsah zmenšit na rozsah dle stávajícího ÚP tak, aby tato plocha začínala až za křižovatkou s ulicí Nadační; ve zbývajících plošech vymezit plochu zeleně Z.

Požadujeme novou výstavbu v rozvojové ploše Me-4 podmínit prověřením v rámci územní studie s ohledem na přílehlou rekreačně sportovní oblast a zachování plnohodnotného prostupu do této oblasti.

Požadujeme zásadní snížení intenzity využití území Geofyziky a Medlánecké cihelny v rozvojové ploše R-8 (méně obyvatel, méně pracovníků), aby byl rozvoj těchto lokalit únosný pro stávající infrastrukturu Medlánek.

Požadujeme mezi veřejně prospěšné stavby zahrnout také komunikační propojení mezi ulicemi Renčova a Terezy Novákové pro odlehčení dopravy z Duhových Polí.

Požadujeme vypuštění územní rezervy pro bydlení v zahradách a polích v lokalitě B-6 při ulici Turistické a Vycházkové a vypuštění územní rezervy pro bydlení pod ulicí V Újezdech B-7.

Požadujeme zachovat stávající stabilizovanou plochu vysazeného a vzrostlého biokoridoru kolem Medláneckého potoka jako plochu Územního systému ekologické stability (ÚSES) – biokoridor - a dle reálného stavu masivních výsadeb kolem polní cesty na pozemku p. č. 1818 v k. ú. Medlánky vymezit plochu krajinné zeleně K.

Požadujeme v rámci katastru Medlánek vyčlenit funkční plochy na městských pozemcích pro domov pro seniory, sběrné středisko separovaného odpadu, školství a sport.

Požadujeme změnit pobytovou louku kolem tzv. Žebětínské cesty v prodloužení ulice Žebětínek (p. č. 1811 v k. ú. Medlánky) ze zemědělské plochy A na plochu krajinné zeleně K.




- 17  Požadujeme zachovat stávající prostup územím mezi ulicemi Turistickou a Vycházkovou a pozemky p. č. 1033/1 a 1033/12 v k. ú. Medlánky definovat dle reálného stavu jako zeleň Z, tzn. neměnit na zahrady I. 17
- 18  Požadujeme plochu vedle stromové kaple na pozemku p. č. 1353 v k. ú. Medlánky vymežit pro vzpomínkový háj s možností pohřbívání ke kořenům jako plochu V/x/h. 18
- 19  Požadujeme změnit pozemky dostupné jen cestou kolem medláneckého rybníka (p. č. 994/1, 1000/11 a další související pozemky v k. ú. Medlánky, které byly dříve plochami H) z ploch bydlení B na plochy zeleně Z nebo K nebo plochy vodní a vodohospodářské H, jak je tomu dosud. 19
- 20  Požadujeme plochu části městských pozemků při ul. Rysova p. č. 985/1 a 985/19 v k. ú. Medlánky, kde se nachází zahrada MŠ a veřejná zeleň, ponechat jako plochy zeleně Z; v případě trvání požadavku na doplnění zástavby změnit na plochu veřejné vybavenosti V pro možnost vybudování domova pro seniory. 20
- 21  Požadujeme změnit pozemky plánované historicky jako rezerva pro novou radnici u kruhového objezdu (p. č. 985/21 a přiléhající části pozemků p. č. 985/1 a 985/2 v k. ú. Medlánky) z plochy bydlení B/r2 na plochu veřejné vybavenosti V/r2). 21
- 22  Požadujeme plochu mezi městským bytovým domem Jabloňová 22-28 a ulicí Kuřimskou ponechat plochy dle stávajícího ÚP jako zeleň Z, tzn. neměnit na bydlení B. 22
- 23  V lokalitě Technoparku v rozvojové ploše Me-1 požadujeme zredukovat navrhované plochy bydlení za parkem ve prospěch ploch zeleně, a to alespoň v rozsahu, jak s nimi počítal stávající územní plán, požadujeme v souladu se stávajícím ÚP zachovat pruh zeleně pro rozšíření Zámeckého parku směrem k budoucí zastávce tramvaje a dále jej prodloužit podél budoucí tramvajové trati Me/31 celou lokalitou Technoparku a v jejím sousedství vést plochu pro vybudování stezky pro pěší a cyklisty pro zajištění prostupnosti území z Medlánek do Králova Pole. 23
- 24  V lokalitě Technoparku v rozvojové ploše Me-1 dále požadujeme navýšení ploch zeleně alespoň na úroveň stávajícího ÚP, dále požadujeme v části této lokality blíže k Medláncům pamatovat i na veřejnou vybavenost v podobě školství, hřišť a sportovišť, aby noví obyvatelé i zaměstnanci nezhoršili již tak nedostatečnou kapacitu stávající veřejné vybavenosti v Medláncích (MŠ, ZŠ, centrum volného času, dětská hřiště, sportoviště). Požadujeme v dostupné vzdálenosti od ZŠ plochu pro sport S pro vybudování tělocvičny či malé sportovní haly, kterou by mohly využívat na tělocvik i děti základní školy, jejíž tělocvična je za hranou kapacity a brání případnému navýšení počtu žáků. 24
- 25  Požadujeme zahrnout cyklostezku spojující Technopark a Průmyslovou zónu v Kuřimi kolem kasáren v Řečkovících, Ivanovice a Českou. 25
- 26  Požadujeme respektovat reálný stav využití území a v lokalitě Zámeckého parku vymežit plochy zastavěné rodinnými domy jako plochy bydlení B/r1 a plochu pod zámekem jako plochu smíšenou obytnou C a v lokalitě Medláneckého kopce a jeho úpatí vymežit plochy zahrad I. 26

Dále doplňuji:

Co se týká odůvodnění mé připomínky/námítky, plně odkazuji na stanovisko MČ Brno-Medlánky k Návrhu Územního plánu města Brna.

V Brně dne ...27.6.2020....

Podpis .....  .....

## **MMB/0296172/2020**

### **Námítka č.1**

#### **Výrok:**

Námítce se vyhovuje částečně.

#### **Odůvodnění:**

Předmětné území Medlánek má být dle dohody o vypořádání stanoviska Ministerstva životního prostředí (MŽP ČR) ke Konceptu ÚPmB ze dne 22.6.2017 z hlediska záboru ZPF řešeno dle varianty II. Konceptu ÚPmB s požadavkem na převedení rozvojové lokality Me-7 v rozsahu var. I Konceptu ÚPmB do územní rezervy pro bydlení (v Návrhu ÚPmB územní rezerva B-6) a dle podnětu samosprávy rozvojovou lokalitu Me-8 východně od komunikačního propojení řešit v rozsahu dle var. III (v Návrhu ÚPmB rozvojová lokalita Me-4) a západně od komunikačního propojení zařadit do územní rezervy pro bydlení v rozsahu dle var. II. (v Návrhu ÚPmB část územní rezervy B-7). V bezprostředním okolí měla být navazující rozvojová lokalita v MČ Brno-Řečkovice a Mokrá hora R-3 řešena obdobným způsobem - východně od komunikačního propojení rozvoj území dle var. III Konceptu ÚPmB (v Návrhu ÚPmB rozvojová lokalita R-3), západně od komunikace územní rezerva pro bydlení v rozsahu dle var. II. (v Návrhu ÚPmB část územní rezervy B-7). Tato dohodnutá řešení jsou součástí Pokynů pro vypracování Návrhu ÚPmB, které schválilo Zastupitelstvo města Brna usnesením č. ZM7/3871 na zasedání konaném dne 19. 6. 2018 (dále jen "Pokyny"). Návrhem ÚPmB jsou tak v daném území zcela naplněny Pokyny pro vypracování Návrhu ÚPmB a dotčený orgán MŽP ČR v této fázi pořizované dokumentace plně souhlasí s předloženým řešením Návrhu ÚPmB z hlediska záboru ZPF v k.ú. Medlánský, a proto není důvodné předmětné řešení měnit.

Uvádíme také, že územní rozvoj v ose Medlánský – Řečkovice – Ivanovice vyplývá ze Zadání, které je tímto způsobem konzistentně naplňováno. Tento rozvoj souvisí s trasováním D43 a předmětné územní rezervy bude možné aktivovat (převést do návrhu) pouze v případě, že bude na úrovni ZÚR JMK rozhodnuto o výsledné variantě řešení D43 na území města. Při návrhu řešení pak musí být zohledněny a zapracovány i případné další dopady a souvislosti, které nyní nelze dopředu předjímat.

Ovšem je nutné uvést, že v k.ú. Medlánský téměř nedochází v Návrhu ÚPmB k vymezení nových zastavitelných (návrhových) ploch oproti platnému ÚPmB, vyjma zastavitelných ploch na východní straně prodloužené ulice V Újezdech.

Nicméně na základě rozhodnutí Rady města Brna (RMB), které přijala na schůzi RMB č. R8/127 zahájené dne 20.1.2021 s pokračováním dne 25.1.2021, uplatnil určený zastupitel, radní pro územní plánování RNDr. Filip Chvátal, PhD. u pořizovatele připravovaného Územního plánu města Brna – Odboru územního plánování a rozvoje MMB, ve smyslu § 53 odst. (1) zákona č. 183/2006 sb., o územním plánování a stavebním řádu, ve znění pozdějších předpisů, podnět, aby vyhodnocení výsledků projednání dokončil v souladu s doporučením RMB. RMB doporučila řešení u problematických oblastí rozvoje města stěžejního charakteru. U předmětné územní rezervy B-6 a B-7 následujícím způsobem:

„Vzhledem k tomu, že došlo na úrovni ZÚR JMK k rozhodnutí o umístění koridoru komunikace R-43 na území města Brna, je možné učinit rozhodnutí a aktivovat územní rezervy, tj. územní rezervy převést zpět do zastavitelných ploch dle projednané a vybrané varianty Konceptu ÚPmB či dílčích úprav. Aktivaci územních rezerv převedením do zastavitelných ploch však nelze v úpravě Návrhu ÚPmB před opakovaným veřejným projednáním doporučit, ale až po první aktualizaci nového ÚPmB v rámci Zprávy o uplatňování ÚPmB, případně samostatnou změnou nového ÚPmB. V Návrhu ÚPmB by tak byly územní rezervy ponechány vyjma těch, kde je na základě výsledků projednání doporučeno jejich vypuštění (např. právě předmětná B-6 a B-7).“

Na základě výše uvedeného pořizovatel dává pokyn územní rezervu B-6 a B-7 z návrhu ÚPmB vypustit v souladu s podnětem určeného zastupitele.

Věcná podstata způsobů vypořádání předmětného podání zůstává nadále relevantní, přestože návrh nového územního plánu města Brna prošel přepracováním s ohledem na Pokyny ZMB z roku 2022 a byl uveden do jednotného standardu ÚPD dle stavebního zákona a jeho prováděcích předpisů. Výše uvedené texty je tedy nutno chápat také ve smyslu těchto úprav.

## **Námítka č.2**

### **Výrok:**

Námítce se vyhovuje částečně.

### **Odůvodnění:**

Tangenciální propojení městských částí Brno-Komín a Brno - Bystrc s MČ Brno-Medlánky je dlouhodobě sledované už v platném ÚPmB, pro které je zde vymezena plocha komunikací a prostranství místního významu s navazující plochou krajinné zeleně pro možnost umístění stromořadí či jiného krajinného prvku v rekreačně využívaném území. V Návrhu nového ÚPmB se rovněž v kontinuitě se stávajícím ÚPmB vymezuje plocha veřejného prostranství, která kopíruje stávající zpevněnou cestu vedoucí přes předmětné území (agreguje částečně i návrhovou plochu krajinné zeleně KV ze stávajícího ÚPmB, což je dáno měřítkem nového ÚPmB) a která vytváří podmínky pro žádoucí prostupnost územím. Z hlediska koncepce uspořádání dopravy slouží tato plocha pro vedení samostatné cyklotrasy. Zajišťuje dopravní obsluhu pro rozvojovou část brněnské ZOO ze strany Brna-Bystrce a stabilizovaného areálu Pily ČR, dále pak stabilizovaného areálu Policie ČR a medláneckého letiště ze strany Brna-Medlánek. Převážná část území je však určena pro nestavební využití, které negeneruje dopravní zatížení. Koridor již v současné době plní funkci obsluhy navazujících pozemků a jeho vymezení je nezbytné. Jeho šířka neznamená „výstavbu“ komunikace v celé šíři, ale umožňuje „kultivaci“ nevyhovujícího stavu a doplnění např. oboustranného stromořadí a zvýšení kvality prostupnosti pro pěší a cyklisty. To, jakým způsobem bude upraven provoz na tomto propojení nebo případně rozdělení na provozně nezávislé úseky není předmětem řešení územního plánu, ale úpravy organizace dopravy, která stanoví podmínky provozu, případně zamezí průjezdu nebo omezí některé nežádoucí pohyby.

Na základě rozhodnutí Rady města Brna (RMB) konané na schůzi RMB č.R8/127 zahájené dne 20.1.2021 s pokračováním dne 25.1.2021, uplatnil určený zastupitel, radní pro územní plánování RNDr. Filip Chvátal, PhD. u pořizovatele připravovaného Územního plánu města Brna – Odboru územního plánování a rozvoje MMB, ve smyslu § 53 odst. (1) zákona č. 183/2006 sb., o územním plánování a stavebním řádu, ve znění pozdějších předpisů, podnět, aby vyhodnocení výsledků projednání dokončil v souladu s doporučením RMB. Co se týče problematické oblasti rozvoje města RMB doporučila komunikační propojení Komín - Medlánky řešit jako návrhovou plochu veřejného prostranství O s tím, že část tohoto koridoru v prostoru od odbočky k rozvojové ploše ZOO k areálu Policie ČR bude stabilizován v rozsahu platného ÚPmB (bez integrace plochy zeleně).

Věcná podstata způsobů vypořádání předmětného podání zůstává nadále relevantní, přestože návrh nového územního plánu města Brna prošel přepracováním s ohledem na Pokyny ZMB z roku 2022 a byl uveden do jednotného standardu ÚPD dle stavebního zákona a jeho prováděcích předpisů. Výše uvedené texty je tedy nutno chápat také ve smyslu těchto úprav.

Pro úplnost doplňujeme, že na základě Pokynu č. 6) "Důkladné opakované posouzení připomínek městských částí z veřejného projednání" Zastupitelstva města Brna ze dne 21.06.2022, došlo v území kolem areálu bývalého JZD k úpravě návrhu spočívající v zapracování řešení dle ÚS Komín, Palcary - jih (Ing.arch. Jenčková, 08/2022). V území jsou nově vymezeny plochy smíšené obytné všeobecné, plochy občanského vybavení veřejného a s tím spojené upravené vedení dopravní infrastruktury.

## **Námítka č.3**

### **Výrok:**

Námítce se nevyhovuje.

### **Odůvodnění:**

*V rámci podání je vysloven požadavek na vypuštění komunikačního propojení mezi Medláankami a Ivanovicemi, od ulice V Újezdech, označeným ve výkrese 2.2 jako R/1.*

*Vyhodnocení z r. 2020:*

*„Záměr R/1 má přímou souvislost s rozvojem MČ Brno-Řečkovice a MČ Brno-Ivanovice a tento záměr nelze vypustit, ale jeho podoba dozná změn.*

*V upraveném návrhu budou doplněny plochy rozvoje na k.ú. Ivanovice a záměr R/1 nebude propojován na k.ú. Medláanky a bude veden v koridoru ulice Terezy Novákové (záměr R/31).“*

*Pro dokladování transparentnosti procesu vyhodnocení podání a pro úplnost uvádíme, že v předmětném území došlo ke změně. Ve výsledném řešení Návrhu nového ÚPmB byla poloha záměru R/1 upravena a záměr je připojen na ulici Žilkovu v MČ Brno-Řečkovice a Mokrý Hora. S územím MČ Brno-Medláanky není propojen.*

*Tato změna však nemá vliv na podstatu vyhodnocení požadavku podatele.*

*Věcná podstata způsobů vypořádání předmětného podání zůstává nadále relevantní, přestože návrh nového územního plánu města Brna prošel přepracováním s ohledem na Pokyny ZMB z roku 2022 a byl uveden do jednotného standardu ÚPD dle stavebního zákona a jeho prováděcích předpisů. Výše uvedené texty je tedy nutno chápat také ve smyslu těchto úprav.*

### **Námitka č.4**

#### **Výrok:**

*Námitce se vyhovuje částečně.*

#### **Odůvodnění:**

*V rámci podání je požadováno vypuštění plánované komunikace mezi Technologickým parkem (ul. Purkyňovou a ulicí Hudcovou, ústící naproti ZŠ (záměr Me/1).*

*Pro dokladování transparentnosti procesu vyhodnocení podání je uvedeno také mezitímní vyhodnocení z r. 2020:*

*Požadavku nebylo v roce 2020 vyhověno, protože: „ÚPmB vymezuje doplnění komunikaci sběrného významu Me/1 z ul. Purkyňova do ul. Hudcova, která je nezbytná pro rozvoj lokality Technologický park Me-1. Společně s další komunikační sítí v navazujícím území doplňuje dopravní skelet pro odvedení dopravy z této části území.“*

*Konečné vyhodnocení podání se vztahuje k výslednému řešení Návrhu nového ÚPmB:*

*Návrh Územního plánu města Brna pro opakované veřejné projednání (06/2021) byl upraven. Záměr Me/1 byl přetrasován do souběžné polohy s ulicí Hradeckou. Do ulice Hudcovy naproti ZŠ tedy není připojen.*

*Tímto je požadavek zohledněn.*

*Pro úplnost doplňujeme, že ačkoli byla sběrná komunikace Me/1 vypuštěna, zůstává navržena místní komunikace v rámci plochy veřejného prostranství.*

*Věcná podstata způsobů vypořádání předmětného podání zůstává nadále relevantní, přestože návrh nového územního plánu města Brna prošel přepracováním s ohledem na Pokyny ZMB z roku 2022 a byl uveden do jednotného standardu ÚPD dle stavebního zákona a jeho prováděcích předpisů. Výše uvedené texty je tedy nutno chápat také ve smyslu těchto úprav.*

### **Námitka č.5**

#### **Výrok:**

*Námitce se nevyhovuje.*

#### **Odůvodnění:**

*Návrh ÚPmB (6/2020) vymezil O-6 jako územní rezervu k prověření možnosti napojení lokality bydlení vymezené v územní rezervě B-6 na komunikační síť ve směru Medláanky (Technologický park) - Hudcova - Řečkovice - Ivanovice tak, aby byl přiměřeně doplněn*



chybějící dopravní skelet, přičemž je možné aktivovat územní rezervu pouze v případě, že bude na úrovni ZÚR JMK rozhodnuto o trasování D43 na území města Brna.

Nicméně na základě rozhodnutí Rady města Brna (RMB), které přijala na schůzi RMB č.R8/127 zahájené dne 20.1.2021 s pokračováním dne 25.1.2021, uplatnil určený zastupitel, radní pro územní plánování RNDr. Filip Chvátal, PhD. u pořizovatele připravovaného Územního plánu města Brna – Odboru územního plánování a rozvoje MMB, ve smyslu § 53 odst. (1) zákona č. 183/2006 sb., o územním plánování a stavebním řádu, ve znění pozdějších předpisů, podnět, aby vyhodnocení výsledků projednání dokončil v souladu s doporučením RMB. RMB doporučila řešení u problematických oblastí rozvoje města stěžejního charakteru. u předmětné územní rezervy O-6 následujícím způsobem:

„Vzhledem k tomu, že došlo na úrovni ZÚR JMK k rozhodnutí o umístění koridoru komunikace R-43 (S43) na území města Brna, je možné učinit rozhodnutí a aktivovat územní rezervy tj. územní rezervy převést zpět do zastavitelných ploch dle projednané a vybrané varianty Konceptu ÚPmB či dílčích úprav. Aktivaci územních rezerv převedením do zastavitelných ploch však nelze v úpravě Návrhu ÚPmB před opakovaným veřejným projednáním doporučit, ale až po první aktualizaci nového ÚPmB v rámci Zprávy o uplatňování ÚPmB, případně samostatnou změnou nového ÚPmB. V Návrhu ÚPmB by tak byly územní rezervy ponechány vyjma těch, kde je na základě výsledků projednání doporučeno jejich vypuštění.

Vzhledem k nesouhlasu s původním vedením územní rezervy O-5 a výše uvedenému doporučení RMB na vypuštění koridoru územní rezervy O-6 a O-5 centrem Medlánek byla následně naznačena možnost změny jejího trasování. Jejich úpravu však nebylo možné z časových důvodů prověřit v potřebné podrobnosti a s podrobnějším vyhodnocením dopadů a vlivů na území.

Aby bylo možné podrobněji prověřit toto území jednak z hlediska koncepce dopravy (Odboru dopravy MMB) a z hlediska územních dopadů (Odboru územního plánování a rozvoje MMB), bylo z pozice pořizovatele rozhodnuto o potřebě jejího dalšího vymezení.

Z tohoto důvodu bude územní rezerva O-6 v Návrhu ponechána beze změny a územní rezerva O-5 bude upravena do koridoru v návaznosti od územní rezervy O-6 po propojení se záměrem R/1.

Závěrem uvádíme, že vzhledem k tomu, že se jedná pouze o územní rezervy, tak aktuálně nedochází k žádné změně ÚPmB v souvislosti s těmito dopravními koridory. Po zpracování podrobnějších prověřovacích studiích budou vyhodnoceny dopady do území a až následně na základě doporučení bude rozhodnuto o těchto územních rezervách a případném konkrétním vedení tohoto komunikačního propojení.

Věcná podstata způsobů vypořádání předmětného podání zůstává nadále relevantní, přestože návrh nového územního plánu města Brna prošel přepracováním s ohledem na Pokyny ZMB z roku 2022 a byl uveden do jednotného standardu ÚPD dle stavebního zákona a jeho prováděcích předpisů. Výše uvedené texty je tedy nutno chápat také ve smyslu těchto úprav.

## **Námítka č.6**

### **Výrok:**

Námítce se vyhovuje částečně.

### **Odůvodnění:**

Návrh ÚPmB (6/2020) vymezil O-5 centrem Medlánek jako územní rezervu k prověření možnosti napojení lokality bydlení vymezené v územní rezervě B-6 na komunikační síť ve směru Medlánský park (Technologický park) - Hudcova - Řečkovice - Ivanovice tak, aby byl přiměřeně doplněn chybějící dopravní skelet.

Dále viz odůvodnění námítky č.5

Věcná podstata způsobů vypořádání předmětného podání zůstává nadále relevantní, přestože návrh nového územního plánu města Brna prošel přepracováním s ohledem na Pokyny ZMB z roku 2022 a byl uveden do jednotného standardu ÚPD dle stavebního zákona a jeho prováděcích předpisů. Výše uvedené texty je tedy nutno chápat také ve smyslu těchto úprav.

### **Námítka č.7**

#### **Výrok:**

Námítce se vyhovuje.

#### **Odůvodnění:**

V rámci podání je požadováno zrušení dopravního propojení mezi ulicemi V Újezdech a K Babě v rozvojové ploše Me-3.

Původní vyhodnocení z r. 2020:

„Komunikace v ulici V Újezdech je vymezena plochou dopravní infrastruktury D, komunikace v ulici K Babě je vyznačeno plochou veřejného prostranství. Rozvojová lokalita Me-3 není s ulicí V Újezdech přímo propojena. Přímé propojení je možné v rámci obecných podmínek využití území, ovšem vzhledem k realizované zástavbě je obtížně realizovatelné a nevhodné. V rámci prostupnosti území je vhodné do karty lokality doplnit podmínku propojení pouze pro pěší a cyklisty.“

Pro dokladování transparentnosti procesu vyhodnocení podání a pro úplnost uvádíme, že v předmětném území došlo ke změně. Ve výsledném řešení Návrhu nového ÚPmB byla poloha záměru R/1 upravena a na k.ú. Medlánky již není vymezen. Komunikace v ulici V Újezdech již není vymezena plochou dopravní infrastruktury D, ale plochou veřejných prostranství. V kartě rozvojové lokality Me-3 je doplněna podmínka zajištění prostupu územím pro pěší a cyklisty.

Tato změna však nemá vliv na podstatu původního vyhodnocení podání.

Věcná podstata způsobů vypořádání předmětného podání zůstává nadále relevantní, přestože návrh nového územního plánu města Brna prošel přepracováním s ohledem na Pokyny ZMB z roku 2022 a byl uveden do jednotného standardu ÚPD dle stavebního zákona a jeho prováděcích předpisů. Výše uvedené texty je tedy nutno chápat také ve smyslu těchto úprav.

### **Námítka č.8**

#### **Výrok:**

Námítce se vyhovuje částečně.

#### **Odůvodnění:**

Podatel požaduje změnit plánovanou výstavbu na polích mezi Medládkami, Řečkovice a Ivanovicemi (rozvojové lokality R-3 a Me-4) výhradně na méně intenzivní nízkopodlažní zástavbu, případně požaduje významné rozšíření ploch zeleně.

Rozvojová lokalita Me-4 bude na základě doporučení samosprávy města k vypořádání námitek a připomínek doručených k projednanému Návrhu nového ÚP upravena následovně: Návrhové stavební plochy bydlení (B) a smíšená obytná (C) budou vymezeny jako plocha zemědělská (A). Zůstane tak zachováno stávající funkční využití dle platného ÚPmB – pro zemědělský půdní fond. Původně vymezená plocha městské zeleně pro nový park nebude vymezena. Rozvojová lokalita Me-4 bude zredukována a zůstane pouze jižní část s návrhovými plochami pro veřejnou vybavenost (V).

Rozvojová lokalita R-3 měla původně zůstat bez úprav. Věcný obsah námítky k rozvojové lokalitě R-3 byl však uplatněn opakovaně při 1. opakovaném veřejném projednání. Podnět na změnu regulativu u předmětné plochy B/k3 na B/r2 podala mimo jiné MČ Brno-Řečkovice a Mokrý Hora. Určený zastupitel RNDr. Filip Chváta, PhD. dle § 53 odst. (1) stavebního zákona uplatnil v procesu vyhodnocování výsledků projednání dopisem č.j. MMB/0477610/2021 ze dne 13.9.2021 na základě doporučení RMB R8/168 konané dne 1.9.2021 podnět na zohlednění místních zájmů MČ Brno-Řečkovice a Mokrý Hora a to u plochy bydlení v lokalitě Díly (mezi areálem kasáren a zástavbou v ul. Žilkova) snížit výšku zástavby na 2; tj. na místo uvedené B/k3 změnit regulativ na B/r2. Městské části jsou dle Statutu města Brna oprávněny uplatňovat právo na místní samosprávu ve specifickém režimu prostřednictvím vyjádření k projednávaným územně plánovacím dokumentacím.

Na základě výsledků projednání byly místní zájmy městské části Brno-Řečkovice zohledněny a Návrh pro druhé veřejné opakované projednání bude upraven (u předmětné plochy dojde

ke změně regulativu z B/k3 na B/r2 a k vymezení plochy smíšené obytné C/k3 podél budoucí městské třídy). Touto úpravou je částečně reagováno také na požadavek podatele.

V rámci předmětné lokality je v aktuálním návrhu ÚPmB samostatně vymezena jedna plocha městské zeleně a o dalších se neuvažuje. Platí však to, že u ploch bydlení i ploch smíšených obytných je dle regulativu povinnost dodržet minimální plochu zeleně v rozsahu 30 % pro disponibilní pozemky stavebního záměru. Zeleň tedy musí být, jak požaduje podatel, výraznou součástí ploch C.

Věcná podstata způsobů vypořádání předmětného podání zůstává nadále relevantní, přestože návrh nového územního plánu města Brna prošel přepracováním s ohledem na Pokyny ZMB z roku 2022 a byl uveden do jednotného standardu ÚPD dle stavebního zákona a jeho prováděcích předpisů. Výše uvedené texty je tedy nutno chápat také ve smyslu těchto úprav.

### **Námitka č.9**

#### **Výrok:**

Námitce se vyhovuje.

#### **Odůvodnění:**

Plochy pro veřejnou vybavenost v rozvojové lokalitě Me-4 jsou určeny pro výstavbu MŠ. V dotčeném území se vyskytují převážně plochy bydlení. Rozvojová lokalita proto řeší doplnění ploch veřejné vybavenosti na severním okraji MČ Medlánky, které navážou na přírodně rekreační území kolem Medláneckého rybníka. MČ Medlánky dlouhodobě postrádá novou mateřskou školu, část plochy pro veřejnou vybavenost je proto vhodné využít právě tímto účelem. Z toho důvodu je vhodné ponechat pro ni vymezené plochy.

Věcná podstata způsobů vypořádání předmětného podání se mění, a to i ve vazbě na skutečnost, že návrh nového územního plánu města Brna prošel přepracováním s ohledem na Pokyny ZMB z roku 2022 a byl uveden do jednotného standardu ÚPD dle stavebního zákona a jeho prováděcích předpisů, tj. výše uvedené texty je nutno chápat ve smyslu těchto úprav.

Vyhodnocení se mění takto:

V daném území došlo na základě nového požadavku místní samosprávy městské části Brno-Medlánky k úpravě návrhu spočívající v úpravě rozsahu vymezené rozvojové lokality Me-4. Rozvojová lokalita byla redukována a mezi poldrem a veřejným prostranstvím – pokračování ul. Nadační byla ponechána plocha zeleně; z tohoto důvodu je možné námitce vyhovět.

### **Námitka č.10**

#### **Výrok:**

Námitce se nevyhovuje.

#### **Odůvodnění:**

Požadujete pro rozvojovou lokalitu Me-4 podmínku prověření územní studií. Jako důvod uvádíte především prostup do sousedících rekreačních a sportovních oblastí.

Podmínka tohoto prostupu je uvedena v kartě lokalit, nemůže být tedy opomenuta. Územní studie se předepisuje zpravidla ve větších rozvojových plochách pro řešení vybraných problémů, případně pro variantní řešení. Na své náklady může územní studii zpracovat také ten, který změnu v území inicioval a realizuje ji. Plocha této lokality je však pro zadání samostatné územní studie příliš malá a okruh problémů příliš omezený na to, aby se nová výstavba ÚS podmiňovala.

Rozsah rozvojové lokality Me-4 byl oproti původnímu návrhu podstatně zmenšen.

Věcná podstata způsobů vypořádání předmětného podání zůstává nadále relevantní, přestože návrh nového územního plánu města Brna prošel přepracováním s ohledem na Pokyny ZMB z roku 2022 a byl uveden do jednotného standardu ÚPD dle stavebního zákona a jeho prováděcích předpisů. Výše uvedené texty je tedy nutno chápat také ve smyslu těchto úprav.

### **Námítka č.11**

#### **Výrok:**

*Námítce se nevyhovuje.*

#### **Odůvodnění:**

*Pro lokalitu R-8 požadujete zásadní snížení intenzity využití území. Uprostřed stabilizovaných ploch pro bydlení se nachází zahrádkářská kolonie, nevyužívané objekty a výšková stavba bývalé Geofyziky.*

*Návrh nového ÚP počítá s využitím zahrádek pro plochu veřejné městské zeleně, která může plnit i funkci veřejného prostranství. Zbytek ploch je určený pro bydlení nebo jako plocha smíšená obytná s volnou zástavbou s výškovou úrovní v/3 (6-16 m). Toto je nejnižší možná výšková úroveň vhodná pro městskou zástavbu, obytná sídliště a areály. Nižší zástavba s nižší intenzitou osídlení 1 nebo 2 je vhodná pro rezidenční nízkopodlažní zástavbu, tedy samostatné nebo řadové rodinné domy. Nově navrhovaná zástavba bude navazovat svým charakterem spíše na zástavbu mezi ulicemi Podpěrova a Jabloňová také s výškovou úrovní v3. Větší výšková úroveň v/5 je navržena pouze pro stávající výškovou budovu Geofyziky. Snižování výškové úrovně zástavby pod úroveň 3 a s tím snižování intenzity využití území není možné. Výšková úroveň 3 je pro volnou bytovou zástavbu nejnižší možná, nižší zástavba rodinnými domy (rezidenční zástavba) v lokalitě není vhodná.*

*Věcná podstata způsobů vypořádání předmětného podání zůstává nadále relevantní, přestože návrh nového územního plánu města Brna prošel přepracováním s ohledem na Pokyny ZMB z roku 2022 a byl uveden do jednotného standardu ÚPD dle stavebního zákona a jeho prováděcích předpisů. Výše uvedené texty je tedy nutno chápat také ve smyslu těchto úprav.*

### **Námítka č.12**

#### **Výrok:**

*Námítce se nevyhovuje.*

#### **Odůvodnění:**

*V rámci námítky je požadavek na vymezení propojení ulice Renčovy a Terezy Novákové formou veřejně prospěšných staveb.*

*Ve výkresu 2.2 Souhrnný výkres dopravy a 3.0 Veřejně prospěšných staveb jsou vymezeny plochou dopravní infrastruktury D prvky systému komunikací, tvořící základní komunikační systém města Brna (komunikace sběrné, nadsběrné, rychlostní a dálnice).*

*Komunikace, které jsou vymezeny plochou veřejných prostranství jsou součástí místní sítě a zajišťují doplňkové propojení v rámci městské části. Tímto způsobem je vyznačeno i propojení Renčova – Terezy Novákové.*

*Z hlediska nastavených principů vyznačení prvků (viz výše) nelze požadavku na doplnění vymezení propojení Renčova – Terezy Novákové ve výkresu 2.2 a 3.0 vyhovět, protože se jedná především o síť obslužných komunikací vymezených plochou veřejných prostranství.*

*Věcná podstata způsobů vypořádání předmětného podání zůstává nadále relevantní, přestože návrh nového územního plánu města Brna prošel přepracováním s ohledem na Pokyny ZMB z roku 2022 a byl uveden do jednotného standardu ÚPD dle stavebního zákona a jeho prováděcích předpisů. Výše uvedené texty je tedy nutno chápat také ve smyslu těchto úprav.*

### **Námítka č.13**

#### **Výrok:**

*Námítce se vyhovuje.*

#### **Odůvodnění:**

*Předmětem námítky je požadavek na vypuštění územních rezerv pro bydlení B-6 a B-7.*

*Předmětné území Medlánek má být dle dohody o vypořádání stanoviska Ministerstva životního prostředí (MŽP ČR) ke Konceptu ÚPmB ze dne 22.6.2017 z hlediska záboru ZPF řešeno dle varianty II. Konceptu ÚPmB s požadavkem na převedení rozvojové lokality Me-7 v rozsahu var. I Konceptu ÚPmB do územní rezervy pro bydlení (v Návrhu ÚPmB územní rezerva B-6)*



a dle podnětu samosprávy rozvojem lokalitu Me-8 východně od komunikačního propojení řešit v rozsahu dle var. III (v Návrhu ÚPmB rozvojová lokalita Me-4) a západně od komunikačního propojení zařadit do územní rezervy pro bydlení v rozsahu dle var. II. (v Návrhu ÚPmB část územní rezervy B-7). V bezprostředním okolí měla být navazující rozvojová lokalita v MČ Brno-Řečkovice a Mokrá hora R-3 řešena obdobným způsobem - východně od komunikačního propojení rozvoj území dle var. III Konceptu ÚPmB (v Návrhu ÚPmB rozvojová lokalita R-3), západně od komunikace územní rezerva pro bydlení v rozsahu dle var. II. (v Návrhu ÚPmB část územní rezervy B-7). Tato dohodnutá řešení jsou součástí Pokynů pro vypracování Návrhu ÚPmB, které schválilo Zastupitelstvo města Brna usnesením č. ZM7/3871 na zasedání konaném dne 19. 6. 2018 (dále jen "Pokyny"). Návrhem ÚPmB jsou tak v daném území zcela naplněny Pokyny pro vypracování Návrhu ÚPmB a dotčený orgán MŽP ČR v této fázi pořizované dokumentace plně souhlasí s předloženým řešením Návrhu ÚPmB z hlediska záboru ZPF v k.ú. Medlánský, a proto není důvodné předmětné řešení měnit.

Uvádíme také, že územní rozvoj v ose Medlánský – Řečkovice – Ivanovice vyplývá ze Zadání, které je tímto způsobem konzistentně naplňováno. Tento rozvoj souvisí s trasováním D43 a předmětné územní rezervy bude možné aktivovat (převést do návrhu) pouze v případě, že bude na úrovni ZÚR JMK rozhodnuto o výsledné variantě řešení D43 na území města. Při návrhu řešení pak musí být zohledněny a zapracovány i případné další dopady a souvislosti, které nyní nelze dopředu předjímat.

Ovšem je nutné uvést, že v k.ú. Medlánský téměř nedochází v Návrhu ÚPmB k vymezení nových zastavitelných (návrhových) ploch oproti platnému ÚPmB, vyjma zastavitelných ploch na východní straně prodloužené ulice V Újezdech.

Nicméně na základě rozhodnutí Rady města Brna (RMB), které přijala na schůzi RMB č. R8/127 zahájené dne 20.1.2021 s pokračováním dne 25.1.2021, uplatnil určený zastupitel, radní pro územní plánování RNDr. Filip Chvátal, PhD. u pořizovatele připravovaného Územního plánu města Brna – Odboru územního plánování a rozvoje MMB, ve smyslu § 53 odst. (1) zákona č. 183/2006 sb., o územním plánování a stavebním řádu, ve znění pozdějších předpisů, podnět, aby vyhodnocení výsledků projednání dokončil v souladu s doporučením RMB. RMB doporučila řešení u problematických oblastí rozvoje města stěžejního charakteru. u předmětné územní rezervy B-6 a B-7 následujícím způsobem:

„Vzhledem k tomu, že došlo na úrovni ZÚR JMK k rozhodnutí o umístění koridoru komunikace R-43 na území města Brna, je možné učinit rozhodnutí a aktivovat územní rezervy tj. územní rezervy převést zpět do zastavitelných ploch dle projednané a vybrané varianty Konceptu ÚPmB či dílčích úprav. Aktivaci územních rezerv převedením do zastavitelných ploch však nelze v úpravě Návrhu ÚPmB před opakovaným veřejným projednáním doporučit, ale až po první aktualizaci nového ÚPmB v rámci Zprávy o uplatňování ÚPmB, případně samostatnou změnou nového ÚPmB. V Návrhu ÚPmB by tak byly územní rezervy ponechány vyjma těch, kde je na základě výsledků projednání doporučeno jejich vypuštění.

Na základě výše uvedeného pořizovatel dává pokyn územní rezervu B-6 a B-7 z návrhu ÚPmB vypustit v souladu s podnětem určeného zastupitele.

Věcná podstata způsobů vypořádání předmětného podání zůstává nadále relevantní, přestože návrh nového územního plánu města Brna prošel přepracováním s ohledem na Pokyny ZMB z roku 2022 a byl uveden do jednotného standardu ÚPD dle stavebního zákona a jeho prováděcích předpisů. Výše uvedené texty je tedy nutno chápat také ve smyslu těchto úprav.

#### **Námítka č.14**

##### **Výrok:**

Námítce se nevyhovuje.

##### **Odůvodnění:**

Vymezení územního systému ekologické stability (ÚSES) je v Návrhu ÚPmB v souladu s odborným oborovým dokumentem – plánem ÚSES, který je nezbytným podkladem pro vymezení ÚSES v ÚPD. Dle plánu ÚSES jsou v předmětné lokalitě vymezeny interakční prvky, které nahrazují lokální biokoridor ve dně údolí Medláneckého potoka nad Medlánskými vymezený v platném ÚPmB. K hlavním důvodům nahrazení předmětného biokoridoru

*interakčními prvky patří jeho nízký biogeografický význam bez možnosti začlenění do ucelené hydrofilní větve místního ÚSES s vymezením funkčně odpovídajících biocenter.*

*Pro informaci uvádíme, že interakční prvek je obecně doplňkovou skladebnou částí lokálního ÚSES, která posiluje interakci ekologicky stabilnějších a méně stabilních ekosystémů, a tím ty méně stabilní pomáhá stabilizovat. Konkrétně zprostředkovává příznivé působení lokálních (místních) biocenter a biokoridorů na okolní, ekologicky méně stabilní krajinu. Skutečnost, že jde o doplňkové skladebné části místního ÚSES, znamená, že představují doplněk k vymezení biocenter a biokoridorů a není až tak podstatná jejich funkce pro ochranu přirozeného genofondu. Vymezování interakčních prvků není na rozdíl od biocenter a biokoridorů nikterak vázáno na biogeografické členění krajiny, a naopak daleko více vychází z aktuálního stavu krajiny. Návrh soustavy interakčních prvků má v zásadě doporučující charakter a nemá zákonnou podporu.*

*Ve vztahu k územnímu plánu jsou interakční prvky obecně "podměrečnou" kategorií, tj. takovou kategorií prvků, jejichž vymezení je pod rozlišovací možností územního plánu a povinnost jeho vymezení ani nevyplývá z právních předpisů. Nicméně o existenci interakčních prvků či o existenci jejich návrhu by měl mít zpracovatel územně plánovací dokumentace povědomí, aby svým řešením zbytečně funkční prvky nelikvidoval a u dosud neexistujících či nedostatečně funkčních neznemožnil provedení navržených opatření.*

*Na základě uvedeného je zřejmý důvod, pro který v dané lokalitě není v Návrhu ÚPmB vymezena a ani není vhodné vymezovat skladebnou část ÚSES – lokální biokoridor. Nicméně zpracovatel svým návrhem – vymezením příslušných ploch návrhové zeleně v předmětné lokalitě zajistil další existenci a funkčnost daných interakčních prvků.*

*V případě pozemku p.č. 1818 k.ú. Medlánky uvádíme, že by se jeho vymezením jako samostatné plochy krajinné zeleně vytvořila podměrečná plocha, která nemá zákonné ani koncepční opodstatnění, protože předmětné krajinné prvky s ekologicko-stabilizační a také estetickou funkcí v podobě aleje jsou přirozenou součástí mimoprodukčních funkcí zemědělské plochy (viz Odůvodnění Návrhu ÚPmB). Pro informaci ještě uvádíme, že na základě požadavku a dohody s dotčeným orgánem Odborem životního prostředí Magistrátu města Brna, bude do závazné textové části doplněna regulace zajišťující větší a zřejmější ochranu výše uvedených krajinných prvků. V souvislosti s plánovanou budoucí urbanizací území není vymezení ploch krajinné zeleně žádoucí; vymezení těchto ploch má význam ve volné krajině.*

*Věcná podstata způsobů vypořádání předmětného podání zůstává nadále relevantní, přestože návrh nového územního plánu města Brna prošel přepracováním s ohledem na Pokyny ZMB z roku 2022 a byl uveden do jednotného standardu ÚPD dle stavebního zákona a jeho prováděcích předpisů. Výše uvedené texty je tedy nutno chápat také ve smyslu těchto úprav.*

### **Námítka č.15**

#### **Výrok:**

*Námítce se nevyhovuje.*

#### **Odůvodnění:**

*Objekty a plochy pro plnění funkce veřejné vybavenosti a sportu mohou být připuštěny i v plochách pro bydlení B nebo smíšených obytných C.*

*Sběrná střediska odpadů nejsou vzhledem ke svému charakteru a rozloze v územním plánu vymezena. Umístění sběrných středisek odpadů statutárního města Brna je přípustné v plochách bydlení, smíšených obytných, komerční vybavenosti, nákupních a zábavních center a zvláštních areálů, výroby a skladování, lehké výroby, podmíněně přípustné v plochách technické infrastruktury, dopravní infrastruktury a na veřejném prostranství, pokud toto umístění nenaruší jejich funkci.*

*Námítce je vyhověno jiným způsobem.*

*Věcná podstata způsobů vypořádání předmětného podání zůstává nadále relevantní, přestože návrh nového územního plánu města Brna prošel přepracováním s ohledem na Pokyny ZMB*

*z roku 2022 a byl uveden do jednotného standardu ÚPD dle stavebního zákona a jeho prováděcích předpisů. Výše uvedené texty je tedy nutno chápat také ve smyslu těchto úprav.*

### **Námítka č.16**

#### **Výrok:**

*Námítce se vyhovuje.*

#### **Odůvodnění:**

*Skutečný způsob využití předmětného pozemku, tj. pobytová louka s ekologickou, komunikační a rekreační funkcí je realizovatelný a přípustný i v rámci plochy zemědělské, a to zejména z důvodu, že plní mimoprodukční funkce zemědělské plochy. Dané využití je také v souladu s § 18 odst. (5) stavebního zákona, jehož záměry Návrh ÚPmB z důvodu veřejného zájmu nevylučuje.*

*Nicméně vzhledem k tomu, že je předmětný pozemek ve vlastnictví Statutárního města Brna, jeho grafická čitelnost je v měřítku zpracování nového ÚPmB, skutečné využití nejlépe reflektuje právě plocha krajinné zeleně a pozemek nebude tvořit nesmyslnou enklávu v daném území, protože plynule navazuje na okolní plochy krajinné zeleně, jeví se důvodné změnit pozemek na plochu krajinné zeleně "K".*

*Věcná podstata způsobů vypořádání předmětného podání zůstává nadále relevantní, přestože návrh nového územního plánu města Brna prošel přepracováním s ohledem na Pokyny ZMB z roku 2022 a byl uveden do jednotného standardu ÚPD dle stavebního zákona a jeho prováděcích předpisů. Výše uvedené texty je tedy nutno chápat také ve smyslu těchto úprav.*

### **Námítka č.17**

#### **Výrok:**

*Námítce se nevyhovuje.*

#### **Odůvodnění:**

*Předmětem námítky je požadavek na zachování stávajícího prostupu územím mezi ul. Turistickou a Vycházkovou a z toho důvodu pozemky parc.č. 1033/1 a 1033/12, k.ú. Medlánky definovat jako zeleň Z, tj. neměnit na plochu zahrádek I. Námítce nelze zcela vyhovět, neboť se jedná o pozemky v soukromém vlastnictví, kdy jeho vlastníci požadují jiné funkční využití, kterému nelze v současné době vyhovět. To však nevylučuje i v plochách zahrádek zachovat stávajícího prostup územím, pokud bude na tomto řešení s vlastníkem pozemků nalezena shoda. Pro informaci závěrem uvádíme fakt, že dle obecných podmínek závazné části „Návrhu ÚPmB (2020)“: „Záměry na změny v území musí zachovávat a posilovat prostupnost v území; ve stabilizovaných plochách musí být zachovány pěší trasy zajišťující průchodnost území a přístup k jednotlivým pozemkům. V plochách změn musí být navrhována řešení, která zajistí prostupnost v území, zejména návaznost na zastavěné území či zastavitelné plochy nebo pěší průchodnost do krajiny.“, a dále „Stavby a zařízení dopravní a technické infrastruktury lze umístit ve všech typech ploch s rozdílným způsobem využití. V případě ploch zástavby lze stavby a zařízení dopravní infrastruktury umístit, pokud záměr není zjevně nepřiměřený vůči návazným či dotčeným plochám. V případě volných ploch lze stavby a zařízení dopravní a technické infrastruktury umístit za podmínky minimalizace jejich plošného a prostorového střetu s příslušnou plochou a minimalizace negativního vlivu na funkčnost plochy vyplývající z hlavního využití, pokud není v podmínkách využití typů ploch stanoveno jinak.“, a také „Veřejná prostranství lze umístit ve všech typech ploch s rozdílným způsobem využití.“*

*Na základě uvedeného je zřejmé, že není nutná požadovaná změna funkčního využití pro zajištění prostupu, která by jako taková měla být zajištěna regulacemi území danými v textové části Návrhu ÚPmB (2020).*

*Věcná podstata způsobů vypořádání předmětného podání zůstává nadále relevantní, přestože návrh nového územního plánu města Brna prošel přepracováním s ohledem na Pokyny ZMB z roku 2022 a byl uveden do jednotného standardu ÚPD dle stavebního zákona a jeho prováděcích předpisů. Výše uvedené texty je tedy nutno chápat také ve smyslu těchto úprav.*

### **Námitka č.18**

#### **Výrok:**

Námitce se vyhovuje.

#### **Odůvodnění:**

Skutečný stav (stromová kaple sloužící jako místo spočinutí a rozjímání na procházkách, k venkovním bohoslužbám, k oddávání snoubenců v přírodě nebo třeba pro pořádání koncertů a určené pro širokou veřejnost), a předpokládaný způsob využití předmětného pozemku (vzpomínkový háj s možností pohřbívání ke kořenům) neodpovídá funkčnímu využití navrženému v Návrhu ÚPmB pro plochy zahrádek "I". Vzhledem k tomu, že se část výše uvedených aktivit v daném místě realizuje již nyní, nepředpokládá se konfliktní působení na okolní plochy. Dále uvádíme, že se jedná o pozemky ve vlastnictví města Brna a jde o záměr městské části podporovaný městem. Na základě uvedeného je vhodné vymezit předmětný pozemek p.č. 1353 v k.ú. Medlánky na plochu, která nejlépe reflektuje reálný i budoucí způsob využití a to na plochu veřejné vybavenosti „V/x/h (Ize považovat za plochu v krajině bez nutnosti navázání této plochy na plochu veřejného prostranství).

Věcná podstata způsobů vypořádání předmětného podání zůstává nadále relevantní, přestože návrh nového územního plánu města Brna prošel přepracováním s ohledem na Pokyny ZMB z roku 2022 a byl uveden do jednotného standardu ÚPD dle stavebního zákona a jeho prováděcích předpisů. Výše uvedené texty je tedy nutno chápat také ve smyslu těchto úprav.

### **Námitka č.19**

#### **Výrok:**

Námitce se vyhovuje částečně.

#### **Odůvodnění:**

V dané věci uplatnila připomínku MČ Brno-Medlánky, pořizovatel požadavku vyhověl takto: Pozemek parc. č. 1000/11 k. ú. Medlánky je dle platného ÚPmB sice součástí plochy vodohospodářské, dle stavu v území je také spolu s pozemkem parc. č.1012/12 zahrnut do společného oplocení u RD Rysova 2b, s přístupem z ulice Rysova. Jejich vymezení jako součást stabilizované plochy B/r2 je žádoucí.

Oproti tomu pozemek parc. č. 994/1 a s ním i pozemky parc. č. .994/2, 994/3, 984/5, 1012/11 a 1012/20 k. ú. Medlánky jsou dle platného ÚPmB součástí plochy vodohospodářské, dle stavu v území jsou přístupné pouze cestou kolem rybníka a nesouvisejí s nemovitostí určenou pro bydlení. Není proto důvod je nyní v novém ÚP zahrnovat do stabilizované plochy bydlení, využití pozemků takovému funkčnímu využití neodpovídá. V tomto rozsahu se tímto námitce částečně vyhovuje.

Věcná podstata způsobů vypořádání předmětného podání zůstává nadále relevantní, přestože návrh nového územního plánu města Brna prošel přepracováním s ohledem na Pokyny ZMB z roku 2022 a byl uveden do jednotného standardu ÚPD dle stavebního zákona a jeho prováděcích předpisů. Výše uvedené texty je tedy nutno chápat také ve smyslu těchto úprav.

### **Námitka č.20**

#### **Výrok:**

Námitce se vyhovuje.

#### **Odůvodnění:**

V dané věci uplatnila připomínku MČ Brno-Medlánky, pořizovatel požadavku vyhověl takto: Na částech pozemků v majetku smB parc. č. 985/1 a 985/19 k. ú. Medlánky při ulici Rysova je v ÚP vymezena plocha ke stavebnímu využití pro bydlení, stejně tak je na části pozemků návrhová plocha městské zeleně. Pořizovatel preferuje ponechat možnost stavebního využití, tj. nevymezovat zde pouze plochu zeleně. Ta je vyjádřena na částech pozemků v rozsahu návrhové plochy Z. Byť je MČ preferované stavební využití pro domov pro seniory přípustné i v ploše bydlení, garancí takového cílového využití je právě plocha veřejné vybavenosti V. S



*ohledem na vlastnictví pozemků smB je také vhodné plochu pro veřejný účel jednoznačně v novém ÚP vymezit odpovídající funkcí, tj. plochou V.*

*Věcná podstata způsobů vypořádání předmětného podání zůstává nadále relevantní, přestože návrh nového územního plánu města Brna prošel přepracováním s ohledem na Pokyny ZMB z roku 2022 a byl uveden do jednotného standardu ÚPD dle stavebního zákona a jeho prováděcích předpisů. Výše uvedené texty je tedy nutno chápat také ve smyslu těchto úprav.*

### **Námitka č.21**

#### **Výrok:**

*Námitce se vyhovuje.*

#### **Odůvodnění:**

*V dané věci uplatnila připomínku MČ Brno-Medlánky, pořizovatel požadavku vyhověl takto: Požadované vymezení samostatné plochy V na částech pozemků parc. č. 985/1, 985/2 a 985/21 v jižním konci ulice Rysova, při kruhovém objezdu není s ohledem na metodiku zpracování nového ÚP vhodné: jednalo by se o podměrečnou plochu, kterou je problematické v novém ÚP samostatně vymezit za současného zachování čitelnosti hlavního výkresu - rozsah plochy a zápis kódu stavební plochy. Záměr nového objektu radnice MČ lze realizovat i v rámci plochy bydlení. Přesto pořizovatel s přihlédnutím k místním zájmům městské části dává pokyn zpracovatelům, aby požadavek MČ na plochu V prověřil.*

*Zpracovatel se na základě pokynu pořizovatele problematikou vymezení samostatné funkční plochy zabýval a –z pozice odborného garanta správnosti řešení– v upraveném návrhu ÚP nakonec vymezil rozsah plochy V/v2 tak, aby byla plocha vymezena přehledným způsobem. Ve výsledku je námitce vyhověno.*

*Věcná podstata způsobů vypořádání předmětného podání zůstává nadále relevantní, přestože návrh nového územního plánu města Brna prošel přepracováním s ohledem na Pokyny ZMB z roku 2022 a byl uveden do jednotného standardu ÚPD dle stavebního zákona a jeho prováděcích předpisů. Výše uvedené texty je tedy nutno chápat také ve smyslu těchto úprav.*

### **Námitka č.22**

#### **Výrok:**

*Námitce se nevyhovuje.*

#### **Odůvodnění:**

*V dané věci uplatnila připomínku MČ Brno-Medlánky, pořizovatel odůvodnil takto:*

*Území mezi bytovými domy jabloňová 22-28 a ulicí Kuřimskou, které je využíváno jako volné prostranství - zeleň má výměru pod limit 0,2 ha pro samostatné funkční vymezení; plocha zeleně v platném ÚPmB dnes zahrnuje větší území, i to, které je již stavebně využito. Po zpřesnění využití dle skutečného stavu není samostatné vymezení plochy městské zeleně Z v návrhu nového ÚP účelné, území bude nadále užíváno jako volné prostranství v rámci stabilizované plochy bydlení.*

*Věcná podstata způsobů vypořádání předmětného podání zůstává nadále relevantní, přestože návrh nového územního plánu města Brna prošel přepracováním s ohledem na Pokyny ZMB z roku 2022 a byl uveden do jednotného standardu ÚPD dle stavebního zákona a jeho prováděcích předpisů. Výše uvedené texty je tedy nutno chápat také ve smyslu těchto úprav.*

### **Námitka č.23**

#### **Výrok:**

*Námitce se vyhovuje částečně.*

#### **Odůvodnění:**

*V dané věci uplatnila připomínku MČ Brno-Medlánky, pořizovatel požadavek zohlednil takto: Oproti platnému ÚPmB a řešení obsaženému v Konceptu ÚP není v Návrhu ÚP zástavba RD v ulici Za Parkem a Hujíčkova zahrnuta do návrhové plochy, ale je již stabilizována. Proto je*

žadoucí stabilizovanou plochu bydlení vymezit dle skutečného stavu v území a městské pozemky 855, 856 a jižní část pozemku 711/1 (s cestou ve stopě ulice Hujíčkova) vše k. ú. Medlánky vymezit jako stabilizovanou plochu zeleně - sloučit s plochou zeleně zámeckého parku. Návrh ÚP totiž vymezení jižní stopy ulice Hujíčkova jako plochy veřejného prostranství dle Konceptu ÚP nepřebírá.

Je žádoucí zachovat na městském pozemku parc. č. 710/1 k. ú. Medlánky návrhovou plochu městské zeleně, lze připustit oproti projednanému Konceptu ÚP (i platnému ÚPmB) redukcí jejího rozsahu do podoby dle návrhu nového ÚP. Plocha zeleně je v daném místě podstatná pro kvalitní propojení od stávajícího zámeckého parku k budoucí tramvajové smyčce do dalšího území v lokalitě Me-1. Návrhová plocha Z byla pro tento účel v Návrhu ÚP (projednávaném v červnu 2020) vymezena v dostatečném rozsahu, proto pořizovatel neshledal žádoucí požadavku MČ na její rozšíření vyhovět.

Na základě doporučení samosprávy města k vypořádání námitek a připomínek doručených k projednanému Návrhu nového ÚP (v červnu 2020) bude na pozemku parc. č. 710/1 k. ú. Medlánky v majetku města doplněna plocha veřejné vybavenosti (V) ve vazbě na ZŠ Hudcova. Tento požadavek na plochu V nakonec vyplynul z interních jednání s MČ, která tímto chce zajistit na městském pozemku plochu pro sportovního zařízení k ZŠ Hudcova. Takto je formulován i konkrétní požadavek na řešení uvedený u stanovené ÚS-08 v kap. 12 textové části ÚP a v kartě lokality Me-1. MČ je nakonec vyhověno v rozsahu tohoto požadavku.

V rozvojové lokalitě Me-1 lze další propojení pásem městské zeleně od navrhované tramvajové smyčky realizovat v rámci vymezených stavebních ploch, Návrh nového ÚP jednotlivé pásy liniové zeleně nevymezuje. Taktéž stezka pro pěší a cyklisty je nad podrobnost řešení v novém ÚP. Jejich realizace spolu s pásem zeleně je podél budoucí trati Me/31 na základě obecných regulativů možná ve všech stavebních plochách, tudíž i v ploše dopravy D, či sousední ploše smíšené obytné C. V této části není požadavku MČ vyhověno.

Námítce se částečně vyhovuje v rozsahu vyhovění shodným požadavkům MČ.

Věcná podstata způsobů vypořádání předmětného podání zůstává nadále relevantní, přestože návrh nového územního plánu města Brna prošel přepracováním s ohledem na Pokyny ZMB z roku 2022 a byl uveden do jednotného standardu ÚPD dle stavebního zákona a jeho prováděcích předpisů. Výše uvedené texty je tedy nutno chápat také ve smyslu těchto úprav. Vyhodnocení doplňujeme o informaci, že v daném území došlo na základě konkrétního požadavku určeného zastupitele, který u pořizovatele uplatnil dopisem ze dne 10.3.2023, k úpravě ÚP dle výsledků ÚS Technopark. (Jde o Územní studii Technologický park, jejímž zpracovatelem je tým KAM Brno, p.o.). Změna spočívá v úpravě rozsahu vymezených funkčních ploch v rozvojové lokalitě Me-1. Dále došlo ke změně na základě konkrétního požadavku určeného zastupitele na "posouzení potřebnosti předepsaných územních studií a žádosti o vypuštění mimo jiné i ÚS-08" uplatněného dopisem z 18. září 2023. Změna spočívá ve vypuštění povinnosti pořídit ÚS-08 jako podmínku pro rozhodování o změnách v území v lokalitě Me-1. Na základě této úpravy návrhu ÚP 2024 již nelze prostřednictvím územní studie konkretizovat požadavky na využití rozvojové lokality. Požadavku na zachování plochy zeleně v Me-1 dle platného ÚPmB nelze vyhovět, částečné vyhovění na plochu zeleně zůstává na pozemků pro rozšíření zámeckého parku.

#### **Námítka č.24**

##### **Výrok:**

Námítce se vyhovuje částečně.

##### **Odůvodnění:**

V dané věci uplatnila připomínku MČ Brno-Medlánky, pořizovatel požadavek zohlednil takto: V rozvojové lokalitě Me-1 lze další požadované využití pro veřejnou vybavenost (školství, centrum volného času), komerční vybavenost (sport), hřiště realizovat v rámci vymezených smíšených obytných ploch C. Pořizovatel neshledává účelné vymezením funkční plochy V či S předjímat jejich konkrétní lokalizaci. Pro území lokality Me-1 je předepsáno zpracování ÚS-08, ta prověří potřebu občanského vybavení a navrhne na území využití funkčních ploch C ve

větší podrobnosti. Viz požadavky na řešení v ÚS uvedené v textové části v kap. 12 a v příslušné kartě lokality Me-1.

S odkazem na text vyhodnocení u připomínky č.23 je požadavek MČ na plochu pro sportovní zařízení pro ZŠ Hudcova řešen vymezením plochy V na městském pozemku parc. č. 710/1 k. ú. Medlánky

Samospráva města na Poradě vedení dne 10.12.2020 odsouhlasila podnět na úpravu rozsahu funkčních ploch bydlení v předmětné lokalitě ve prospěch smíšeného využití s volnou strukturou zástavby a v plochách pro smíšené využití úpravu výškových hladin zástavby dle Případové studie lokality Technologický park (KAM, 2020) pro účely úpravy Návrhu nového ÚPmB.

Na základě rozhodnutí Rady města Brna (RMB), které přijala na schůzi RMB č.R8/127 zahájené dne 20.1.2021 s pokračováním dne 25.1.2021, uplatnil určený zastupitel, radní pro územní plánování RNDr. Filip Chvátal, PhD. u pořizovatele připravovaného Územního plánu města Brna – Odboru územního plánování a rozvoje MMB, ve smyslu § 53 odst. (1) zákona č. 183/2006 sb., o územním plánování a stavebním řádu, ve znění pozdějších předpisů, podnět, aby vyhodnocení výsledků projednání dokončil v souladu s doporučením RMB. RMB doporučila řešení u problematických oblastí rozvoje města stěžejního charakteru.

Doporučení se týkalo i rozvojové lokality Me-1 Technologický park. Proto pořizovatel dal pokyny na úpravu návrhu ÚP v lokalitě Me-1 pro 1. opakované veřejné projednání (v červnu 2021), vše v souladu s podnětem určeného zastupitele.

K další úpravě návrhu ÚP oproti výše uvedenému došlo v lokalitě Me-1 po 1. opakovaném veřejném projednání.

Na základě připomínek MČ doručených při 1. opakovaném veřejném projednání se určený zastupitel navrženým řešením v severní části lokality Me-1 znovu zabýval a uplatnil v procesu vyhodnocování výsledků projednání dopisem č.j. MMB/0477610/2021 ze dne 13.9.2021 k lokalitě Me-1 na základě doporučení RMB R8/168 ze dne 1.9. 2021 podnět na zohlednění místních zájmů MČ Brno - Medlánky, a to na navrácení původní plochy W/v3 a rozšíření plochy B/r2 na úkor plochy C/v3. Městské části jsou dle Statutu města Brna oprávněny uplatňovat právo na místní samosprávu ve specifickém režimu prostřednictvím vyjádření k projednávaným územně plánovacím dokumentacím.

Na základě výsledků projednání byly místní zájmy městské části MČ Brno-Medlánky alespoň částečně zohledněny a Návrh pro 2. opakované veřejné projednání byl upraven.

Námítce je vyhověno částečně vymezením plochy veřejné občanské vybavenosti a promítnutím požadavků na konkretizaci využití lokality Me-1 pro další občanskou vybavenost do požadavků k řešení do vymezené ÚS-08.

Věcná podstata způsobů vypořádání předmětného podání zůstává nadále relevantní, přestože návrh nového územního plánu města Brna prošel přepracováním s ohledem na Pokyny ZMB z roku 2022 a byl uveden do jednotného standardu ÚPD dle stavebního zákona a jeho prováděcích předpisů. Výše uvedené texty je tedy nutno chápat také ve smyslu těchto úprav. Vyhodnocení doplňujeme o informaci, že v daném území došlo na základě konkrétního požadavku určeného zastupitele, který u pořizovatele uplatnil dopisem ze dne 10.3.2023, k úpravě ÚP dle výsledků ÚS Technopark. (Jde o Územní studii Technologický park, jejímž zpracovatelem je tým KAM Brno, p.o.). Změna spočívá v úpravě rozsahu vymezených funkčních ploch v rozvojové lokalitě Me-1. Dále došlo ke změně na základě konkrétního požadavku určeného zastupitele na "posouzení potřebnosti předepsaných územních studií a žádosti o vypuštění mimo jiné i ÚS-08" uplatněného dopisem z 18. září 2023. Změna spočívá ve vypuštění povinnosti pořídit ÚS-08 jako podmínku pro rozhodování o změnách v území v lokalitě Me-1. Na základě této úpravy návrhu ÚP 2024 již nelze prostřednictvím územní studie konkretizovat požadavky na využití rozvojové lokality (požadováno zpřesnění pro zeleň, občanská vybavenost, sport).

Vyhověno zůstává částečně vymezením plochy veřejné občanské vybavenosti.

## **Námítka č.25**

### **Výrok:**

Námítce se vyhovuje.

### **Odůvodnění:**

V rámci podání je požadováno vymezení propojení mezi územím Technologického parku a průmyslovou zónou v Kuřimi.

Pro dokladování transparentnosti procesu vyhodnocení podání je uvedeno také mezitímní vyhodnocení z r. 2020:

Požadavku bylo v roce 2020 vyhověno částečně, protože: „Úkolem územního plánu je vytvářet územní podmínky pro možnost umístění záměrů, nikoliv zajistit „bezproblémovou“ realizaci všech záměrů a znát podrobné technické provedení jednotlivých úseků. Obecně územní plán stanovuje základní koncepci rozvoje území obce, ochrany jeho hodnot, jeho plošného a prostorového uspořádání, uspořádání krajiny a koncepci veřejné infrastruktury a stanovuje podmínky pro využití území. Nový Územní plán města Brna (ÚPmB) pracuje s méně podrobným měřítkem hlavního výkresu 1:10 000, než tomu je u současného (1:5000).

V rámci stanovení podmínek využití ploch v kap. 6.2. a kap. 6.3.3.10 závazné textové části je umožněno umístění cyklistické infrastruktury ve všech plochách s rozdílným způsobem využití. Z hlediska požadavku na zakreslení dalších propojení uvádíme, že v rámci cyklistické dopravy byl zvolen obecnější přístup.

Ve výkresu 2.2. Souhrnný výkres dopravy jsou vyznačeny „vybrané samostatné cyklotrasy“, kterými jsou zpřesněny záměry ze Zásad územního rozvoje Jihomoravského kraje. Ve výkresu odůvodnění O.6 Cyklistická doprava – schéma jsou k výše uvedenému jevu navíc vyznačeny „vybrané pouliční cyklotrasy“, které naznačují možná vybraná propojení území města, která však již nejsou závazná a je možné je operativně upravovat nebo dále doplňovat.

Obecně ve výkresu odůvodnění O.6 nejsou trasy vymezeny závazně a umístění jakýchkoliv cyklistických tras nebo stezek je možná v souvislosti s obecnými podmínkami uvedenými v kapitolách 6.1 až 6.5 Výroku ve všech plochách.“

Konečné vyhodnocení podání se vztahuje k výslednému řešení Návrhu nového ÚPmB:

Návrh Územního plánu města Brna pro opakované veřejné projednání (06/2021) byl upraven a požadované propojení cyklostezkou Technologický park - Kuřim bylo doplněno o tuto trasu do výkresu 2.2. a Odůvodnění.

Tímto je požadavek zohledněn.

Věcná podstata způsobů vypořádání předmětného podání zůstává nadále relevantní, přestože návrh nového územního plánu města Brna prošel přepracováním s ohledem na Pokyny ZMB z roku 2022 a byl uveden do jednotného standardu ÚPD dle stavebního zákona a jeho prováděcích předpisů. Výše uvedené texty je tedy nutno chápat také ve smyslu těchto úprav.

## **Námítka č.26**

### **Výrok:**

Námítce se vyhovuje.

### **Odůvodnění:**

V dané věci uplatnila připomínku MČ Brno-Medlánky, pořizovatel požadavku vyhověl takto: Stávající zástavba RD ve východním konci ulice Turistická byla zahrnuta do stabilizované plochy městské zeleně Z - zámecký park- již v Konceptu nového ÚP. Existence stávající zástavby zahrnuté do jiné funkční plochy nestavební je ošetřena obecným regulativem a neznamená její vymístění a dotvoření celého území jako park.

Zástavba RD dotváří charakter území u křižovatky ulic Turistická a Hudcova a zasahuje území o rozloze cca 0,24 ha. Proto je možné pro zástavbu vymežit samostatnou stavební funkční plochu v souladu s požadavkem § 3 odst 1 vyhl. 501/2006 Sb., v platném znění.

Obdobně lze postupovat v případě zástavby komerčními objekty a v ulici Hudcova 2,2a, které zahrnují území o rozloze cca 0,31 ha.

Zpracovatel se na základě pokynu pořizovatele problematikou vymezení odpovídající stavební plochy pro zástavbu RD na ul. Turistická a zástavbu vybavenosti na ul. Hudcova znovu zabýval



*a –z pozice odborného garanta správnosti řešení– vymezil jednu stabilizovanou plochu smíšenou obytnou.  
Ve výsledku je námitce vyhověno.*

*Věcná podstata způsobů vypořádání předmětného podání zůstává nadále relevantní, přestože návrh nového územního plánu města Brna prošel přepracováním s ohledem na Pokyny ZMB z roku 2022 a byl uveden do jednotného standardu ÚPD dle stavebního zákona a jeho prováděcích předpisů. Výše uvedené texty je tedy nutno chápat také ve smyslu těchto úprav.*



mmh1e57739a18a

datum narození: .....

Trvale bytem: .....

Jsem – nejsem\* vlastníkem nemovitosti v ploše dotčené navrhovanou změnou (uvést parcelní číslo pozemku nebo číslo popisné stavby nebo identifikaci bytové či nebytové jednotky)

..... v katastrálním území: .....

(\* nehodící se škrtněte)

**NÁMITKA – PŘIPOMÍNKA\*** proti Návrhu Územního plánu města Brna, jeho grafické i textové části

Vznáším námitky – připomínky označené níže křížkem:

Požadujeme zásadně redukovat navrhovaný rozsah záboru zemědělského půdního fondu a navrhované navýšení zastavěnosti v k. ú. Medlánky.

Požadujeme vypuštění plánovaných komunikací:

- mezi Komínem (resp. Bystrčí) a Medládkami se zaústěním do ulice Turistické (navržené jako veřejné prostranství se zábořem ploch polí a zahrádek v lokalitě u křížku pro budoucí silnici),
- mezi Medládkami a Ivanovicemi od ulice V Újezdech pod kasárnami v Řečkovících (R/1),
- mezi Technologickým parkem (ul. Purkyňovou) a ulicí Hudcovou, ústící naproti ZŠ (Me/1).

Požadujeme vypuštění plánovaných územních rezerv pro komunikace:

- mezi ulicí Turistickou (od křížku) a ulicí Purkyňovou mezi Medláneckými kopci,
- mezi ulicí Turistickou a ulicí V Újezdech.

Nesouhlasíme s novým dopravním propojením mezi ulicemi V Újezdech a K Babě v rozvojové ploše Me-3.

Požadujeme změnit plánovanou výstavbu na polích mezi Medládkami, Řečkovících a Ivanovicemi výhradně na méně intenzivní nízkopodlažní výstavbu do úrovně podlažnosti 2, ideálně výstavbu rodinných domů a jejich funkční komunikační napojení do území té městské části, kde je tato výstavba plánována. Požadujeme zásadní snížení intenzity využití území celých rozvojových ploch R-3 a Me-4 (méně obyvatel, méně pracovníků) a to také výrazným rozšířením ploch zeleně Z, kterých by mělo být násobně více, než je v lokalitě plánováno.

Požadujeme v rozvojové ploše Me-4 pod ulicí V Újezdech plochu V/a2 ponechat v navrhovaném umístění podél stávající komunikace, avšak její celkový rozsah zmenšit na rozsah dle stávajícího ÚP tak, aby tato plocha začínala až za křižovatkou s ulicí Nadační; ve zbývající ploše vymežit plochu zeleně Z.

Požadujeme novou výstavbu v rozvojové ploše Me-4 podmínit prověřením v rámci územní studie s ohledem na přílehlou rekreačně sportovní oblast a zachování plnohodnotného prostupu do této oblasti.

Požadujeme zásadní snížení intenzity využití území Geofyziky a Medlánecké cihelny v rozvojové ploše R-8 (méně obyvatel, méně pracovníků), aby byl rozvoj těchto lokalit únosný pro stávající infrastrukturu Medlánek.

Požadujeme mezi veřejně prospěšné stavby zahrnout také komunikační propojení mezi ulicemi Renčova a Terezy Novákové pro odlehčení dopravy z Duhových Polí.

Požadujeme vypuštění územní rezervy pro bydlení v zahradách a polích v lokalitě B-6 při ulici Turistické a Vycházkové a vypuštění územní rezervy pro bydlení pod ulicí V Újezdech B-7.

Požadujeme zachovat stávající stabilizovanou plochu vysazeného a vzrostlého biokoridoru kolem Medláneckého potoka jako plochu Územního systému ekologické stability (ÚSES) – biokoridor - a dle reálného stavu masivních výsadeb kolem polní cesty na pozemku p. č. 1818 v k. ú. Medlánky vymežit plochu krajinné zeleně K.

Požadujeme v rámci katastru Medlánek vyčlenit funkční plochy na městských pozemcích pro domov pro seniory, sběrné středisko separovaného odpadu, školství a sport.

Požadujeme změnit pobytovou louku kolem tzv. Žebětínské cesty v prodloužení ulice Žebětínek (p. č. 1811 v k. ú. Medlánky) ze zemědělské plochy A na plochu krajinné zeleně K.






- 17  Požadujeme zachovat stávající prostup územím mezi ulicemi Turistickou a Vycházkovou a pozemky p. č. 1033/1 a 1033/12 v k. ú. Medlánky definovat dle reálného stavu jako zeleň Z, tzn. neměnit na zahrady I. 17
- 18  Požadujeme plochu vedle stromové kaple na pozemku p. č. 1353 v k. ú. Medlánky vymežit pro vzpomínkový háj s možností pohřbívání ke kořenům jako plochu V/x/h. 18
- 19  Požadujeme změnit pozemky dostupné jen cestou kolem medláneckého rybníka (p. č. 994/1, 1000/11 a další související pozemky v k. ú. Medlánky, které byly dříve plochami H) z ploch bydlení B na plochy zeleně Z nebo K nebo plochy vodní a vodohospodářské H, jak je tomu dosud. 19
- 20  Požadujeme plochu části městských pozemků při ul. Rysova p. č. 985/1 a 985/19 v k. ú. Medlánky, kde se nachází zahrada MŠ a veřejná zeleň, ponechat jako plochy zeleně Z; v případě trvání požadavku na doplnění zástavby změnit na plochu veřejné vybavenosti V pro možnost vybudování domova pro seniory. 20
- 21  Požadujeme změnit pozemky plánované historicky jako rezerva pro novou radnici u kruhového objezdu (p. č. 985/21 a přiléhající části pozemků p. č. 985/1 a 985/2 v k. ú. Medlánky) z plochy bydlení B/r2 na plochu veřejné vybavenosti V/r2). 21
- 22  Požadujeme plochu mezi městským bytovým domem Jabloňová 22-28 a ulicí Kuřimskou ponechat plochy dle stávajícího ÚP jako zeleň Z, tzn. neměnit na bydlení B. 22
- 23  V lokalitě Technoparku v rozvojové ploše Me-1 požadujeme zredukovat navrhované plochy bydlení za parkem ve prospěch ploch zeleně, a to alespoň v rozsahu, jak s nimi počítal stávající územní plán, požadujeme v souladu se stávajícím ÚP zachovat pruh zeleně pro rozšíření Zámeckého parku směrem k budoucí zastávce tramvaje a dále jej prodloužit podél budoucí tramvajové trati Me/31 celou lokalitou Technoparku a v jejím sousedství vést plochu pro vybudování stezky pro pěší a cyklisty pro zajištění prostupnosti území z Medlánek do Králova Pole. 23
- 24  V lokalitě Technoparku v rozvojové ploše Me-1 dále požadujeme navýšení ploch zeleně alespoň na úroveň stávajícího ÚP, dále požadujeme v části této lokality blíže k Medláňkám pamatovat i na veřejnou vybavenost v podobě školství, hřišť a sportovišť, aby noví obyvatelé i zaměstnanci nezhoršili již tak nedostatečnou kapacitu stávající veřejné vybavenosti v Medláňkách (MŠ, ZŠ, centrum volného času, dětská hřiště, sportoviště). Požadujeme v dostupné vzdálenosti od ZŠ plochu pro sport S pro vybudování tělocvičny či malé sportovní haly, kterou by mohly využívat na tělocvik i děti základní školy, jejíž tělocvična je za hranou kapacity a brání případnému navýšení počtu žáků. 24
- 25  Požadujeme zahrnout cyklostezku spojující Technopark a Průmyslovou zónu v Kuřimi kolem kasáren v Řečkovicích, Ivanovice a Českou. 25
- 26  Požadujeme respektovat reálný stav využití území a v lokalitě Zámeckého parku vymežit plochy zastavěné rodinnými domy jako plochy bydlení B/r1 a plochu pod zámkem jako plochu smíšenou obytnou C a v lokalitě Medláneckého kopce a jeho úpatí vymežit plochy zahrad I. 26

Dále doplňuji:

Co se týká odůvodnění mé připomínky/námítky, plně odkazuji na stanovisko MČ Brno-Medlánky k Návrhu Územního plánu města Brna.

V Brně dne ...27.6.2020....

Podpis .....  .....

## **MMB/0296174/2020**

### **Námítka č.1**

#### **Výrok:**

Námítce se vyhovuje částečně.

#### **Odůvodnění:**

Předmětné území Medlánek má být dle dohody o vypořádání stanoviska Ministerstva životního prostředí (MŽP ČR) ke Konceptu ÚPmB ze dne 22.6.2017 z hlediska záboru ZPF řešeno dle varianty II. Konceptu ÚPmB s požadavkem na převedení rozvojové lokality Me-7 v rozsahu var. I Konceptu ÚPmB do územní rezervy pro bydlení (v Návrhu ÚPmB územní rezerva B-6) a dle podnětu samosprávy rozvojovou lokalitu Me-8 východně od komunikačního propojení řešit v rozsahu dle var. III (v Návrhu ÚPmB rozvojová lokalita Me-4) a západně od komunikačního propojení zařadit do územní rezervy pro bydlení v rozsahu dle var. II. (v Návrhu ÚPmB část územní rezervy B-7). V bezprostředním okolí měla být navazující rozvojová lokalita v MČ Brno-Řečkovice a Mokrý hora R-3 řešena obdobným způsobem - východně od komunikačního propojení rozvoj území dle var. III Konceptu ÚPmB (v Návrhu ÚPmB rozvojová lokalita R-3), západně od komunikace územní rezerva pro bydlení v rozsahu dle var. II. (v Návrhu ÚPmB část územní rezervy B-7). Tato dohodnutá řešení jsou součástí Pokynů pro vypracování Návrhu ÚPmB, které schválilo Zastupitelstvo města Brna usnesením č. ZM7/3871 na zasedání konaném dne 19. 6. 2018 (dále jen "Pokyny"). Návrhem ÚPmB jsou tak v daném území zcela naplněny Pokyny pro vypracování Návrhu ÚPmB a dotčený orgán MŽP ČR v této fázi pořizované dokumentace plně souhlasí s předloženým řešením Návrhu ÚPmB z hlediska záboru ZPF v k.ú. Medlánský, a proto není důvodné předmětné řešení měnit.

Uvádíme také, že územní rozvoj v ose Medlánský – Řečkovice – Ivanovice vyplývá ze Zadání, které je tímto způsobem konzistentně naplňováno. Tento rozvoj souvisí s trasováním D43 a předmětné územní rezervy bude možné aktivovat (převést do návrhu) pouze v případě, že bude na úrovni ZÚR JMK rozhodnuto o výsledné variantě řešení D43 na území města. Při návrhu řešení pak musí být zohledněny a zapracovány i případné další dopady a souvislosti, které nyní nelze dopředu předjímat.

Ovšem je nutné uvést, že v k.ú. Medlánský téměř nedochází v Návrhu ÚPmB k vymezení nových zastavitelných (návrhových) ploch oproti platnému ÚPmB, vyjma zastavitelných ploch na východní straně prodloužené ulice V Újezdech.

Nicméně na základě rozhodnutí Rady města Brna (RMB), které přijala na schůzi RMB č. R8/127 zahájené dne 20.1.2021 s pokračováním dne 25.1.2021, uplatnil určený zastupitel, radní pro územní plánování RNDr. Filip Chvátal, PhD. u pořizovatele připravovaného Územního plánu města Brna – Odboru územního plánování a rozvoje MMB, ve smyslu § 53 odst. (1) zákona č. 183/2006 sb., o územním plánování a stavebním řádu, ve znění pozdějších předpisů, podnět, aby vyhodnocení výsledků projednání dokončil v souladu s doporučením RMB. RMB doporučila řešení u problematických oblastí rozvoje města stěžejního charakteru. U předmětné územní rezervy B-6 a B-7 následujícím způsobem:

„Vzhledem k tomu, že došlo na úrovni ZÚR JMK k rozhodnutí o umístění koridoru komunikace R-43 na území města Brna, je možné učinit rozhodnutí a aktivovat územní rezervy, tj. územní rezervy převést zpět do zastavitelných ploch dle projednané a vybrané varianty Konceptu ÚPmB či dílčích úprav. Aktivaci územních rezerv převedením do zastavitelných ploch však nelze v úpravě Návrhu ÚPmB před opakovaným veřejným projednáním doporučit, ale až po první aktualizaci nového ÚPmB v rámci Zprávy o uplatňování ÚPmB, případně samostatnou změnou nového ÚPmB. V Návrhu ÚPmB by tak byly územní rezervy ponechány vyjma těch, kde je na základě výsledků projednání doporučeno jejich vypuštění (např. právě předmětná B-6 a B-7).“

Na základě výše uvedeného pořizovatel dává pokyn územní rezervu B-6 a B-7 z návrhu ÚPmB vypustit v souladu s podnětem určeného zastupitele.



Věcná podstata způsobů vypořádání předmětného podání zůstává nadále relevantní, přestože návrh nového územního plánu města Brna prošel přepracováním s ohledem na Pokyny ZMB z roku 2022 a byl uveden do jednotného standardu ÚPD dle stavebního zákona a jeho prováděcích předpisů. Výše uvedené texty je tedy nutno chápat také ve smyslu těchto úprav.

## **Námítka č.2**

### **Výrok:**

Námítce se vyhovuje částečně.

### **Odůvodnění:**

Tangenciální propojení městských částí Brno-Komín a Brno - Bystrc s MČ Brno-Medlánky je dlouhodobě sledované už v platném ÚPmB, pro které je zde vymezena plocha komunikací a prostranství místního významu s navazující plochou krajinné zeleně pro možnost umístění stromořadí či jiného krajinného prvku v rekreačně využívaném území. V Návrhu nového ÚPmB se rovněž v kontinuitě se stávajícím ÚPmB vymezuje plocha veřejného prostranství, která kopíruje stávající zpevněnou cestu vedoucí přes předmětné území (agreguje částečně i návrhovou plochu krajinné zeleně KV ze stávajícího ÚPmB, což je dáno měřítkem nového ÚPmB) a která vytváří podmínky pro žádoucí prostupnost územím. Z hlediska koncepce uspořádání dopravy slouží tato plocha pro vedení samostatné cyklotrasy. Zajišťuje dopravní obsluhu pro rozvojovou část brněnské ZOO ze strany Brna-Bystrce a stabilizovaného areálu Pily ČR, dále pak stabilizovaného areálu Policie ČR a medláneckého letiště ze strany Brna-Medlánek. Převážná část území je však určena pro nestavební využití, které negeneruje dopravní zatížení. Koridor již v současné době plní funkci obsluhy navazujících pozemků a jeho vymezení je nezbytné. Jeho šířka neznamená „výstavbu“ komunikace v celé šíři, ale umožňuje „kultivaci“ nevyhovujícího stavu a doplnění např. oboustranného stromořadí a zvýšení kvality prostupnosti pro pěší a cyklisty. To, jakým způsobem bude upraven provoz na tomto propojení nebo případně rozdělení na provozně nezávislé úseky není předmětem řešení územního plánu, ale úpravy organizace dopravy, která stanoví podmínky provozu, případně zamezí průjezdu nebo omezí některé nežádoucí pohyby.

Na základě rozhodnutí Rady města Brna (RMB) konané na schůzi RMB č.R8/127 zahájené dne 20.1.2021 s pokračováním dne 25.1.2021, uplatnil určený zastupitel, radní pro územní plánování RNDr. Filip Chvátal, PhD. u pořizovatele připravovaného Územního plánu města Brna – Odboru územního plánování a rozvoje MMB, ve smyslu § 53 odst. (1) zákona č. 183/2006 sb., o územním plánování a stavebním řádu, ve znění pozdějších předpisů, podnět, aby vyhodnocení výsledků projednání dokončil v souladu s doporučením RMB. Co se týče problematické oblasti rozvoje města RMB doporučila komunikační propojení Komín - Medlánky řešit jako návrhovou plochu veřejného prostranství O s tím, že část tohoto koridoru v prostoru od odbočky k rozvojové ploše ZOO k areálu Policie ČR bude stabilizován v rozsahu platného ÚPmB (bez integrace plochy zeleně).

Věcná podstata způsobů vypořádání předmětného podání zůstává nadále relevantní, přestože návrh nového územního plánu města Brna prošel přepracováním s ohledem na Pokyny ZMB z roku 2022 a byl uveden do jednotného standardu ÚPD dle stavebního zákona a jeho prováděcích předpisů. Výše uvedené texty je tedy nutno chápat také ve smyslu těchto úprav.

Pro úplnost doplňujeme, že na základě Pokynu č. 6) "Důkladné opakované posouzení připomínek městských částí z veřejného projednání" Zastupitelstva města Brna ze dne 21.06.2022, došlo v území kolem areálu bývalého JZD k úpravě návrhu spočívající v zapracování řešení dle ÚS Komín, Palcary - jih (Ing.arch. Jenčková, 08/2022). V území jsou nově vymezeny plochy smíšené obytné všeobecné, plochy občanského vybavení veřejného a s tím spojené upravené vedení dopravní infrastruktury.

## **Námítka č.3**

### **Výrok:**

Námítce se nevyhovuje.

**Odůvodnění:**

*V rámci podání je vysloven požadavek na vypuštění komunikačního propojení mezi Medláankami a Ivanovicemi, od ulice V Újezdech, označeným ve výkrese 2.2 jako R/1.*

*Vyhodnocení z r. 2020:*

*„Záměr R/1 má přímou souvislost s rozvojem MČ Brno-Řečkovice a MČ Brno-Ivanovice a tento záměr nelze vypustit, ale jeho podoba dozná změn.*

*V upraveném návrhu budou doplněny plochy rozvoje na k.ú. Ivanovice a záměr R/1 nebude propojován na k.ú. Medláanky a bude veden v koridoru ulice Terezy Novákové (záměr R/31).“*

*Pro dokladování transparentnosti procesu vyhodnocení podání a pro úplnost uvádíme, že v předmětném území došlo ke změně. Ve výsledném řešení Návrhu nového ÚPmB byla poloha záměru R/1 upravena a záměr je připojen na ulici Žilkovu v MČ Brno-Řečkovice a Mokrá Hora. S územím MČ Brno-Medláanky není propojen.*

*Tato změna však nemá vliv na podstatu vyhodnocení požadavku podatele.*

*Věcná podstata způsobů vypořádání předmětného podání zůstává nadále relevantní, přestože návrh nového územního plánu města Brna prošel přepracováním s ohledem na Pokyny ZMB z roku 2022 a byl uveden do jednotného standardu ÚPD dle stavebního zákona a jeho prováděcích předpisů. Výše uvedené texty je tedy nutno chápat také ve smyslu těchto úprav.*

**Námitka č.4**

**Výrok:**

*Námitce se vyhovuje částečně.*

**Odůvodnění:**

*V rámci podání je požadováno vypuštění plánované komunikace mezi Technologickým parkem (ul. Purkyňovou a ulicí Hudcovou, ústící naproti ZŠ (záměr Me/1).*

*Pro dokladování transparentnosti procesu vyhodnocení podání je uvedeno také mezitímní vyhodnocení z r. 2020:*

*Požadavku nebylo v roce 2020 vyhověno, protože: „ÚPmB vymezuje doplnění komunikaci sběrného významu Me/1 z ul. Purkyňova do ul. Hudcova, která je nezbytná pro rozvoj lokality Technologický park Me-1. Společně s další komunikační sítí v navazujícím území doplňuje dopravní skelet pro odvedení dopravy z této části území.“*

*Konečné vyhodnocení podání se vztahuje k výslednému řešení Návrhu nového ÚPmB:*

*Návrh Územního plánu města Brna pro opakované veřejné projednání (06/2021) byl upraven. Záměr Me/1 byl přetrasován do souběžné polohy s ulicí Hradeckou. Do ulice Hudcovy naproti ZŠ tedy není připojen.*

*Tímto je požadavek zohledněn.*

*Pro úplnost doplňujeme, že ačkoli byla sběrná komunikace Me/1 vypuštěna, zůstává navržena místní komunikace v rámci plochy veřejného prostranství.*

*Věcná podstata způsobů vypořádání předmětného podání zůstává nadále relevantní, přestože návrh nového územního plánu města Brna prošel přepracováním s ohledem na Pokyny ZMB z roku 2022 a byl uveden do jednotného standardu ÚPD dle stavebního zákona a jeho prováděcích předpisů. Výše uvedené texty je tedy nutno chápat také ve smyslu těchto úprav.*

**Námitka č.5**

**Výrok:**

*Námitce se nevyhovuje.*

**Odůvodnění:**

*Návrh ÚPmB (6/2020) vymezil O-6 jako územní rezervu k prověření možnosti napojení lokality bydlení vymezené v územní rezervě B-6 na komunikační síť ve směru Medláanky (Technologický park) - Hudcova - Řečkovice - Ivanovice tak, aby byl přiměřeně doplněn*

chybějící dopravní skelet, přičemž je možné aktivovat územní rezervu pouze v případě, že bude na úrovni ZÚR JMK rozhodnuto o trasování D43 na území města Brna.

Nicméně na základě rozhodnutí Rady města Brna (RMB), které přijala na schůzi RMB č.R8/127 zahájené dne 20.1.2021 s pokračováním dne 25.1.2021, uplatnil určený zastupitel, radní pro územní plánování RNDr. Filip Chvátal, PhD. u pořizovatele připravovaného Územního plánu města Brna – Odboru územního plánování a rozvoje MMB, ve smyslu § 53 odst. (1) zákona č. 183/2006 sb., o územním plánování a stavebním řádu, ve znění pozdějších předpisů, podnět, aby vyhodnocení výsledků projednání dokončil v souladu s doporučením RMB. RMB doporučila řešení u problematických oblastí rozvoje města stěžejního charakteru. u předmětné územní rezervy O-6 následujícím způsobem:

„Vzhledem k tomu, že došlo na úrovni ZÚR JMK k rozhodnutí o umístění koridoru komunikace R-43 (S43) na území města Brna, je možné učinit rozhodnutí a aktivovat územní rezervy tj. územní rezervy převést zpět do zastavitelných ploch dle projednané a vybrané varianty Konceptu ÚPmB či dílčích úprav. Aktivaci územních rezerv převedením do zastavitelných ploch však nelze v úpravě Návrhu ÚPmB před opakovaným veřejným projednáním doporučit, ale až po první aktualizaci nového ÚPmB v rámci Zprávy o uplatňování ÚPmB, případně samostatnou změnou nového ÚPmB. V Návrhu ÚPmB by tak byly územní rezervy ponechány vyjma těch, kde je na základě výsledků projednání doporučeno jejich vypuštění.

Vzhledem k nesouhlasu s původním vedením územní rezervy O-5 a výše uvedenému doporučení RMB na vypuštění koridoru územní rezervy O-6 a O-5 centrem Medlánek byla následně naznačena možnost změny jejího trasování. Jejich úpravu však nebylo možné z časových důvodů prověřit v potřebné podrobnosti a s podrobnějším vyhodnocením dopadů a vlivů na území.

Aby bylo možné podrobněji prověřit toto území jednak z hlediska koncepce dopravy (Odboru dopravy MMB) a z hlediska územních dopadů (Odboru územního plánování a rozvoje MMB), bylo z pozice pořizovatele rozhodnuto o potřebě jejího dalšího vymezení.

Z tohoto důvodu bude územní rezerva O-6 v Návrhu ponechána beze změny a územní rezerva O-5 bude upravena do koridoru v návaznosti od územní rezervy O-6 po propojení se záměrem R/1.

Závěrem uvádíme, že vzhledem k tomu, že se jedná pouze o územní rezervy, tak aktuálně nedochází k žádné změně ÚPmB v souvislosti s těmito dopravními koridory. Po zpracování podrobnějších prověřovacích studiích budou vyhodnoceny dopady do území a až následně na základě doporučení bude rozhodnuto o těchto územních rezervách a případném konkrétním vedení tohoto komunikačního propojení.

Věcná podstata způsobů vypořádání předmětného podání zůstává nadále relevantní, přestože návrh nového územního plánu města Brna prošel přepracováním s ohledem na Pokyny ZMB z roku 2022 a byl uveden do jednotného standardu ÚPD dle stavebního zákona a jeho prováděcích předpisů. Výše uvedené texty je tedy nutno chápat také ve smyslu těchto úprav.

## **Námítka č.6**

### **Výrok:**

Námítce se vyhovuje částečně.

### **Odůvodnění:**

Návrh ÚPmB (6/2020) vymezil O-5 centrem Medlánek jako územní rezervu k prověření možnosti napojení lokality bydlení vymezené v územní rezervě B-6 na komunikační síť ve směru Medlánský park (Technologický park) - Hudcova - Řečkovice - Ivanovice tak, aby byl přiměřeně doplněn chybějící dopravní skelet.

Dále viz odůvodnění námítky č.5

Věcná podstata způsobů vypořádání předmětného podání zůstává nadále relevantní, přestože návrh nového územního plánu města Brna prošel přepracováním s ohledem na Pokyny ZMB z roku 2022 a byl uveden do jednotného standardu ÚPD dle stavebního zákona a jeho prováděcích předpisů. Výše uvedené texty je tedy nutno chápat také ve smyslu těchto úprav.

## **Námítka č.7**

### **Výrok:**

Námítce se vyhovuje.

### **Odůvodnění:**

V rámci podání je požadováno zrušení dopravního propojení mezi ulicemi V Újezdech a K Babě v rozvojové ploše Me-3.

Původní vyhodnocení z r. 2020:

„Komunikace v ulici V Újezdech je vymezena plochou dopravní infrastruktury D, komunikace v ulici K Babě je vyznačeno plochou veřejného prostranství. Rozvojová lokalita Me-3 není s ulicemi V Újezdech přímo propojena. Přímé propojení je možné v rámci obecných podmínek využití území, ovšem vzhledem k realizované zástavbě je obtížně realizovatelné a nevhodné. V rámci prostupnosti území je vhodné do karty lokality doplnit podmínku propojení pouze pro pěší a cyklisty.“

Pro dokladování transparentnosti procesu vyhodnocení podání a pro úplnost uvádíme, že v předmětném území došlo ke změně. Ve výsledném řešení Návrhu nového ÚPmB byla poloha záměru R/1 upravena a na k.ú. Medlánky již není vymezen. Komunikace v ulici V Újezdech již není vymezena plochou dopravní infrastruktury D, ale plochou veřejných prostranství. V kartě rozvojové lokality Me-3 je doplněna podmínka zajištění prostupu územím pro pěší a cyklisty.

Tato změna však nemá vliv na podstatu původního vyhodnocení podání.

Věcná podstata způsobů vypořádání předmětného podání zůstává nadále relevantní, přestože návrh nového územního plánu města Brna prošel přepracováním s ohledem na Pokyny ZMB z roku 2022 a byl uveden do jednotného standardu ÚPD dle stavebního zákona a jeho prováděcích předpisů. Výše uvedené texty je tedy nutno chápat také ve smyslu těchto úprav.

## **Námítka č.8**

### **Výrok:**

Námítce se vyhovuje částečně.

### **Odůvodnění:**

Podatel požaduje změnit plánovanou výstavbu na polích mezi Medládkami, Řečkovice a Ivanovicemi (rozvojové lokality R-3 a Me-4) výhradně na méně intenzivní nízkopodlažní zástavbu, případně požaduje významné rozšíření ploch zeleně.

Rozvojová lokalita Me-4 bude na základě doporučení samosprávy města k vypořádání námitek a připomínek doručených k projednanému Návrhu nového ÚP upravena následovně: Návrhové stavební plochy bydlení (B) a smíšená obytná (C) budou vymezeny jako plocha zemědělská (A). Zůstane tak zachováno stávající funkční využití dle platného ÚPmB – pro zemědělský půdní fond. Původně vymezená plocha městské zeleně pro nový park nebude vymezena. Rozvojová lokalita Me-4 bude zredukována a zůstane pouze jižní část s návrhovými plochami pro veřejnou vybavenost (V).

Rozvojová lokalita R-3 měla původně zůstat bez úprav. Věcný obsah námítky k rozvojové lokalitě R-3 byl však uplatněn opakovaně při 1. opakovaném veřejném projednání. Podnět na změnu regulativu u předmětné plochy B/k3 na B/r2 podala mimo jiné MČ Brno-Řečkovice a Mokrý Hora. Určený zastupitel RNDr. Filip Chvátal, PhD. dle § 53 odst. (1) stavebního zákona uplatnil v procesu vyhodnocování výsledků projednání dopisem č.j. MMB/0477610/2021 ze dne 13.9.2021 na základě doporučení RMB R8/168 konané dne 1.9.2021 podnět na zohlednění místních zájmů MČ Brno-Řečkovice a Mokrý Hora a to u plochy bydlení v lokalitě Díly (mezi areálem kasáren a zástavbou v ul. Žilkova) snížit výšku zástavby na 2; tj. na místo uvedené B/k3 změnit regulativ na B/r2. Městské části jsou dle Statutu města Brna oprávněny uplatňovat právo na místní samosprávu ve specifickém režimu prostřednictvím vyjádření k projednávaným územně plánovacím dokumentacím.

Na základě výsledků projednání byly místní zájmy městské části Brno-Řečkovice zohledněny a Návrh pro druhé veřejné opakované projednání bude upraven (u předmětné plochy dojde



ke změně regulativu z B/k3 na B/r2 a k vymezení plochy smíšené obytné C/k3 podél budoucí městské třídy). Touto úpravou je částečně reagováno také na požadavek podatele.

V rámci předmětné lokality je v aktuálním návrhu ÚPmB samostatně vymezena jedna plocha městské zeleně a o dalších se neuvažuje. Platí však to, že u ploch bydlení i ploch smíšených obytných je dle regulativu povinnost dodržet minimální plochu zeleně v rozsahu 30 % pro disponibilní pozemky stavebního záměru. Zeleň tedy musí být, jak požaduje podatel, výraznou součástí ploch C.

Věcná podstata způsobů vypořádání předmětného podání zůstává nadále relevantní, přestože návrh nového územního plánu města Brna prošel přepracováním s ohledem na Pokyny ZMB z roku 2022 a byl uveden do jednotného standardu ÚPD dle stavebního zákona a jeho prováděcích předpisů. Výše uvedené texty je tedy nutno chápat také ve smyslu těchto úprav.

### **Námítka č.9**

#### **Výrok:**

Námítce se vyhovuje.

#### **Odůvodnění:**

Plochy pro veřejnou vybavenost v rozvojové lokalitě Me-4 jsou určeny pro výstavbu MŠ. V dotčeném území se vyskytují převážně plochy bydlení. Rozvojová lokalita proto řeší doplnění ploch veřejné vybavenosti na severním okraji MČ Medlánky, které navážou na přírodně rekreační území kolem Medláneckého rybníka. MČ Medlánky dlouhodobě postrádá novou mateřskou školu, část plochy pro veřejnou vybavenost je proto vhodné využít právě tímto účelem. Z toho důvodu je vhodné ponechat pro ni vymezené plochy.

Věcná podstata způsobů vypořádání předmětného podání se mění, a to i ve vazbě na skutečnost, že návrh nového územního plánu města Brna prošel přepracováním s ohledem na Pokyny ZMB z roku 2022 a byl uveden do jednotného standardu ÚPD dle stavebního zákona a jeho prováděcích předpisů, tj. výše uvedené texty je nutno chápat ve smyslu těchto úprav.

Vyhodnocení se mění takto:

V daném území došlo na základě nového požadavku místní samosprávy městské části Brno-Medlánky k úpravě návrhu spočívající v úpravě rozsahu vymezené rozvojové lokality Me-4. Rozvojová lokalita byla redukována a mezi poldrem a veřejným prostranstvím – pokračování ul. Nadační byla ponechána plocha zeleně; z tohoto důvodu je možné námítce vyhovět.

### **Námítka č.10**

#### **Výrok:**

Námítce se nevyhovuje.

#### **Odůvodnění:**

Požadujete pro rozvojovou lokalitu Me-4 podmínku prověření územní studií. Jako důvod uvádíte především prostup do sousedících rekreačních a sportovních oblastí.

Podmínka tohoto prostupu je uvedena v kartě lokalit, nemůže být tedy opomenuta. Územní studie se předepisuje zpravidla ve větších rozvojových plochách pro řešení vybraných problémů, případně pro variantní řešení. Na své náklady může územní studii zpracovat také ten, který změnu v území inicioval a realizuje ji. Plocha této lokality je však pro zadání samostatné územní studie příliš malá a okruh problémů příliš omezený na to, aby se nová výstavba ÚS podmiňovala.

Rozsah rozvojové lokality Me-4 byl oproti původnímu návrhu podstatně zmenšen.

Věcná podstata způsobů vypořádání předmětného podání zůstává nadále relevantní, přestože návrh nového územního plánu města Brna prošel přepracováním s ohledem na Pokyny ZMB z roku 2022 a byl uveden do jednotného standardu ÚPD dle stavebního zákona a jeho prováděcích předpisů. Výše uvedené texty je tedy nutno chápat také ve smyslu těchto úprav.

### **Námítka č.11**

#### **Výrok:**

*Námítce se nevyhovuje.*

#### **Odůvodnění:**

*Pro lokalitu R-8 požadujete zásadní snížení intenzity využití území. Uprostřed stabilizovaných ploch pro bydlení se nachází zahrádkářská kolonie, nevyužívané objekty a výšková stavba bývalé Geofyziky.*

*Návrh nového ÚP počítá s využitím zahrádek pro plochu veřejné městské zeleně, která může plnit i funkci veřejného prostranství. Zbytek ploch je určený pro bydlení nebo jako plocha smíšená obytná s volnou zástavbou s výškovou úrovní v/3 (6-16 m). Toto je nejnižší možná výšková úroveň vhodná pro městskou zástavbu, obytná sídliště a areály. Nižší zástavba s nižší intenzitou osídlení 1 nebo 2 je vhodná pro rezidenční nízkopodlažní zástavbu, tedy samostatné nebo řadové rodinné domy. Nově navrhovaná zástavba bude navazovat svým charakterem spíše na zástavbu mezi ulicemi Podpěrova a Jabloňová také s výškovou úrovní v3. Větší výšková úroveň v/5 je navržena pouze pro stávající výškovou budovu Geofyziky. Snižování výškové úrovně zástavby pod úroveň 3 a s tím snižování intenzity využití území není možné. Výšková úroveň 3 je pro volnou bytovou zástavbu nejnižší možná, nižší zástavba rodinnými domy (rezidenční zástavba) v lokalitě není vhodná.*

*Věcná podstata způsobů vypořádání předmětného podání zůstává nadále relevantní, přestože návrh nového územního plánu města Brna prošel přepracováním s ohledem na Pokyny ZMB z roku 2022 a byl uveden do jednotného standardu ÚPD dle stavebního zákona a jeho prováděcích předpisů. Výše uvedené texty je tedy nutno chápat také ve smyslu těchto úprav.*

### **Námítka č.12**

#### **Výrok:**

*Námítce se nevyhovuje.*

#### **Odůvodnění:**

*V rámci námítky je požadavek na vymezení propojení ulice Renčovy a Terezy Novákové formou veřejně prospěšných staveb.*

*Ve výkresu 2.2 Souhrnný výkres dopravy a 3.0 Veřejně prospěšných staveb jsou vymezeny plochou dopravní infrastruktury D prvky systému komunikací, tvořící základní komunikační systém města Brna (komunikace sběrné, nadsběrné, rychlostní a dálnice).*

*Komunikace, které jsou vymezeny plochou veřejných prostranství jsou součástí místní sítě a zajišťují doplňkové propojení v rámci městské části. Tímto způsobem je vyznačeno i propojení Renčova – Terezy Novákové.*

*Z hlediska nastavených principů vyznačení prvků (viz výše) nelze požadavku na doplnění vymezení propojení Renčova – Terezy Novákové ve výkresu 2.2 a 3.0 vyhovět, protože se jedná především o síť obslužných komunikací vymezených plochou veřejných prostranství.*

*Věcná podstata způsobů vypořádání předmětného podání zůstává nadále relevantní, přestože návrh nového územního plánu města Brna prošel přepracováním s ohledem na Pokyny ZMB z roku 2022 a byl uveden do jednotného standardu ÚPD dle stavebního zákona a jeho prováděcích předpisů. Výše uvedené texty je tedy nutno chápat také ve smyslu těchto úprav.*

### **Námítka č.13**

#### **Výrok:**

*Námítce se vyhovuje.*

#### **Odůvodnění:**

*Předmětem námítky je požadavek na vypuštění územních rezerv pro bydlení B-6 a B-7.*

*Předmětné území Medlánek má být dle dohody o vypořádání stanoviska Ministerstva životního prostředí (MŽP ČR) ke Konceptu ÚPmB ze dne 22.6.2017 z hlediska záboru ZPF řešeno dle varianty II. Konceptu ÚPmB s požadavkem na převedení rozvojové lokality Me-7 v rozsahu var. I Konceptu ÚPmB do územní rezervy pro bydlení (v Návrhu ÚPmB územní rezerva B-6)*

a dle podnětu samosprávy rozvojem lokalitu Me-8 východně od komunikačního propojení řešit v rozsahu dle var. III (v Návrhu ÚPmB rozvojová lokalita Me-4) a západně od komunikačního propojení zařadit do územní rezervy pro bydlení v rozsahu dle var. II. (v Návrhu ÚPmB část územní rezervy B-7). V bezprostředním okolí měla být navazující rozvojová lokalita v MČ Brno-Řečkovice a Mokrá hora R-3 řešena obdobným způsobem - východně od komunikačního propojení rozvoj území dle var. III Konceptu ÚPmB (v Návrhu ÚPmB rozvojová lokalita R-3), západně od komunikace územní rezerva pro bydlení v rozsahu dle var. II. (v Návrhu ÚPmB část územní rezervy B-7). Tato dohodnutá řešení jsou součástí Pokynů pro vypracování Návrhu ÚPmB, které schválilo Zastupitelstvo města Brna usnesením č. ZM7/3871 na zasedání konaném dne 19. 6. 2018 (dále jen "Pokyny"). Návrhem ÚPmB jsou tak v daném území zcela naplněny Pokyny pro vypracování Návrhu ÚPmB a dotčený orgán MŽP ČR v této fázi pořizované dokumentace plně souhlasí s předloženým řešením Návrhu ÚPmB z hlediska záboru ZPF v k.ú. Medláanky, a proto není důvodné předmětné řešení měnit.

Uvádíme také, že územní rozvoj v ose Medláanky – Řečkovice – Ivanovice vyplývá ze Zadání, které je tímto způsobem konzistentně naplňováno. Tento rozvoj souvisí s trasováním D43 a předmětné územní rezervy bude možné aktivovat (převést do návrhu) pouze v případě, že bude na úrovni ZÚR JMK rozhodnuto o výsledné variantě řešení D43 na území města. Při návrhu řešení pak musí být zohledněny a zapracovány i případné další dopady a souvislosti, které nyní nelze dopředu předjímat.

Ovšem je nutné uvést, že v k.ú. Medláanky téměř nedochází v Návrhu ÚPmB k vymezení nových zastavitelných (návrhových) ploch oproti platnému ÚPmB, vyjma zastavitelných ploch na východní straně prodloužené ulice V Újezdech.

Nicméně na základě rozhodnutí Rady města Brna (RMB), které přijala na schůzi RMB č. R8/127 zahájené dne 20.1.2021 s pokračováním dne 25.1.2021, uplatnil určený zastupitel, radní pro územní plánování RNDr. Filip Chvátal, PhD. u pořizovatele připravovaného Územního plánu města Brna – Odboru územního plánování a rozvoje MMB, ve smyslu § 53 odst. (1) zákona č. 183/2006 sb., o územním plánování a stavebním řádu, ve znění pozdějších předpisů, podnět, aby vyhodnocení výsledků projednání dokončil v souladu s doporučením RMB. RMB doporučila řešení u problematických oblastí rozvoje města stěžejního charakteru. u předmětné územní rezervy B-6 a B-7 následujícím způsobem:

„Vzhledem k tomu, že došlo na úrovni ZÚR JMK k rozhodnutí o umístění koridoru komunikace R-43 na území města Brna, je možné učinit rozhodnutí a aktivovat územní rezervy tj. územní rezervy převést zpět do zastavitelných ploch dle projednané a vybrané varianty Konceptu ÚPmB či dílčích úprav. Aktivaci územních rezerv převedením do zastavitelných ploch však nelze v úpravě Návrhu ÚPmB před opakovaným veřejným projednáním doporučit, ale až po první aktualizaci nového ÚPmB v rámci Zprávy o uplatňování ÚPmB, případně samostatnou změnou nového ÚPmB. V Návrhu ÚPmB by tak byly územní rezervy ponechány vyjma těch, kde je na základě výsledků projednání doporučeno jejich vypuštění.

Na základě výše uvedeného pořizovatel dává pokyn územní rezervu B-6 a B-7 z návrhu ÚPmB vypustit v souladu s podnětem určeného zastupitele.

Věcná podstata způsobů vypořádání předmětného podání zůstává nadále relevantní, přestože návrh nového územního plánu města Brna prošel přepracováním s ohledem na Pokyny ZMB z roku 2022 a byl uveden do jednotného standardu ÚPD dle stavebního zákona a jeho prováděcích předpisů. Výše uvedené texty je tedy nutno chápat také ve smyslu těchto úprav.

#### **Námítka č.14**

##### **Výrok:**

Námítce se nevyhovuje.

##### **Odůvodnění:**

Vymezení územního systému ekologické stability (ÚSES) je v Návrhu ÚPmB v souladu s odborným oborovým dokumentem – plánem ÚSES, který je nezbytným podkladem pro vymezení ÚSES v ÚPD. Dle plánu ÚSES jsou v předmětné lokalitě vymezeny interakční prvky, které nahrazují lokální biokoridor ve dně údolí Medláneckého potoka nad Medláankami vymezený v platném ÚPmB. K hlavním důvodům nahrazení předmětného biokoridoru

*interakčními prvky patří jeho nízký biogeografický význam bez možnosti začlenění do ucelené hydrofilní větve místního ÚSES s vymezením funkčně odpovídajících biocenter.*

*Pro informaci uvádíme, že interakční prvek je obecně doplňkovou skladebnou částí lokálního ÚSES, která posiluje interakci ekologicky stabilnějších a méně stabilních ekosystémů, a tím ty méně stabilní pomáhá stabilizovat. Konkrétně zprostředkovává příznivé působení lokálních (místních) biocenter a biokoridorů na okolní, ekologicky méně stabilní krajinu. Skutečnost, že jde o doplňkové skladebné části místního ÚSES, znamená, že představují doplněk k vymezení biocenter a biokoridorů a není až tak podstatná jejich funkce pro ochranu přirozeného genofondu. Vymezování interakčních prvků není na rozdíl od biocenter a biokoridorů nikterak vázáno na biogeografické členění krajiny, a naopak daleko více vychází z aktuálního stavu krajiny. Návrh soustavy interakčních prvků má v zásadě doporučující charakter a nemá zákonnou podporu.*

*Ve vztahu k územnímu plánu jsou interakční prvky obecně "podměrečnou" kategorií, tj. takovou kategorií prvků, jejichž vymezení je pod rozlišovací možností územního plánu a povinnost jeho vymezení ani nevyplývá z právních předpisů. Nicméně o existenci interakčních prvků či o existenci jejich návrhu by měl mít zpracovatel územně plánovací dokumentace povědomí, aby svým řešením zbytečně funkční prvky nelikvidoval a u dosud neexistujících či nedostatečně funkčních neznemožnil provedení navržených opatření.*

*Na základě uvedeného je zřejmý důvod, pro který v dané lokalitě není v Návrhu ÚPmB vymezena a ani není vhodné vymezovat skladebnou část ÚSES – lokální biokoridor. Nicméně zpracovatel svým návrhem – vymezením příslušných ploch návrhové zeleně v předmětné lokalitě zajistil další existenci a funkčnost daných interakčních prvků.*

*V případě pozemku p.č. 1818 k.ú. Medlánky uvádíme, že by se jeho vymezením jako samostatné plochy krajinné zeleně vytvořila podměrečná plocha, která nemá zákonné ani koncepční opodstatnění, protože předmětné krajnotvorné prvky s ekologicko-stabilizační a také estetickou funkcí v podobě aleje jsou přirozenou součástí mimoprodukčních funkcí zemědělské plochy (viz Odůvodnění Návrhu ÚPmB). Pro informaci ještě uvádíme, že na základě požadavku a dohody s dotčeným orgánem Odborem životního prostředí Magistrátu města Brna, bude do závazné textové části doplněna regulace zajišťující větší a zřejmější ochranu výše uvedených krajnotvorných prvků. V souvislosti s plánovanou budoucí urbanizací území není vymezení ploch krajinné zeleně žádoucí; vymezení těchto ploch má význam ve volné krajině.*

*Věcná podstata způsobů vypořádání předmětného podání zůstává nadále relevantní, přestože návrh nového územního plánu města Brna prošel přepracováním s ohledem na Pokyny ZMB z roku 2022 a byl uveden do jednotného standardu ÚPD dle stavebního zákona a jeho prováděcích předpisů. Výše uvedené texty je tedy nutno chápat také ve smyslu těchto úprav.*

### **Námítka č.15**

#### **Výrok:**

*Námítce se nevyhovuje.*

#### **Odůvodnění:**

*Objekty a plochy pro plnění funkce veřejné vybavenosti a sportu mohou být připuštěny i v plochách pro bydlení B nebo smíšených obytných C.*

*Sběrná střediska odpadů nejsou vzhledem ke svému charakteru a rozloze v územním plánu vymezena. Umístění sběrných středisek odpadů statutárního města Brna je přípustné v plochách bydlení, smíšených obytných, komerční vybavenosti, nákupních a zábavních center a zvláštních areálů, výroby a skladování, lehké výroby, podmíněně přípustné v plochách technické infrastruktury, dopravní infrastruktury a na veřejném prostranství, pokud toto umístění nenaruší jejich funkci.*

*Námítce je vyhověno jiným způsobem.*

*Věcná podstata způsobů vypořádání předmětného podání zůstává nadále relevantní, přestože návrh nového územního plánu města Brna prošel přepracováním s ohledem na Pokyny ZMB*



*z roku 2022 a byl uveden do jednotného standardu ÚPD dle stavebního zákona a jeho prováděcích předpisů. Výše uvedené texty je tedy nutno chápat také ve smyslu těchto úprav.*

### **Námítka č.16**

#### **Výrok:**

*Námítce se vyhovuje.*

#### **Odůvodnění:**

*Skutečný způsob využití předmětného pozemku, tj. pobytová louka s ekologickou, komunikační a rekreační funkcí je realizovatelný a přípustný i v rámci plochy zemědělské, a to zejména z důvodu, že plní mimoprodukční funkce zemědělské plochy. Dané využití je také v souladu s § 18 odst. (5) stavebního zákona, jehož záměry Návrh ÚPmB z důvodu veřejného zájmu nevylučuje.*

*Nicméně vzhledem k tomu, že je předmětný pozemek ve vlastnictví Statutárního města Brna, jeho grafická čitelnost je v měřítku zpracování nového ÚPmB, skutečné využití nejlépe reflektuje právě plocha krajinné zeleně a pozemek nebude tvořit nesmyslnou enklávu v daném území, protože plynule navazuje na okolní plochy krajinné zeleně, jeví se důvodné změnit pozemek na plochu krajinné zeleně "K".*

*Věcná podstata způsobů vypořádání předmětného podání zůstává nadále relevantní, přestože návrh nového územního plánu města Brna prošel přepracováním s ohledem na Pokyny ZMB z roku 2022 a byl uveden do jednotného standardu ÚPD dle stavebního zákona a jeho prováděcích předpisů. Výše uvedené texty je tedy nutno chápat také ve smyslu těchto úprav.*

### **Námítka č.17**

#### **Výrok:**

*Námítce se nevyhovuje.*

#### **Odůvodnění:**

*Předmětem námítky je požadavek na zachování stávajícího prostupu územím mezi ul. Turistickou a Vycházkovou a z toho důvodu pozemky parc.č. 1033/1 a 1033/12, k.ú. Medlánky definovat jako zeleň Z, tj. neměnit na plochu zahrádek I. Námítce nelze zcela vyhovět, neboť se jedná o pozemky v soukromém vlastnictví, kdy jeho vlastníci požadují jiné funkční využití, kterému nelze v současné době vyhovět. To však nevylučuje i v plochách zahrádek zachovat stávajícího prostup územím, pokud bude na tomto řešení s vlastníkem pozemků nalezena shoda. Pro informaci závěrem uvádíme fakt, že dle obecných podmínek závazné části „Návrhu ÚPmB (2020)“: „Záměry na změny v území musí zachovávat a posilovat prostupnost v území; ve stabilizovaných plochách musí být zachovány pěší trasy zajišťující průchodnost území a přístup k jednotlivým pozemkům. V plochách změn musí být navrhována řešení, která zajistí prostupnost v území, zejména návaznost na zastavěné území či zastavitelné plochy nebo pěší průchodnost do krajiny.“, a dále „Stavby a zařízení dopravní a technické infrastruktury lze umístit ve všech typech ploch s rozdílným způsobem využití. V případě ploch zástavby lze stavby a zařízení dopravní infrastruktury umístit, pokud záměr není zjevně nepřiměřený vůči návazným či dotčeným plochám. V případě volných ploch lze stavby a zařízení dopravní a technické infrastruktury umístit za podmínky minimalizace jejich plošného a prostorového střetu s příslušnou plochou a minimalizace negativního vlivu na funkčnost plochy vyplývající z hlavního využití, pokud není v podmínkách využití typů ploch stanoveno jinak.“, a také „Veřejná prostranství lze umístit ve všech typech ploch s rozdílným způsobem využití.“*

*Na základě uvedeného je zřejmé, že není nutná požadovaná změna funkčního využití pro zajištění prostupu, která by jako taková měla být zajištěna regulacemi území danými v textové části Návrhu ÚPmB (2020).*

*Věcná podstata způsobů vypořádání předmětného podání zůstává nadále relevantní, přestože návrh nového územního plánu města Brna prošel přepracováním s ohledem na Pokyny ZMB z roku 2022 a byl uveden do jednotného standardu ÚPD dle stavebního zákona a jeho prováděcích předpisů. Výše uvedené texty je tedy nutno chápat také ve smyslu těchto úprav.*

### **Námitka č.18**

#### **Výrok:**

Námitce se vyhovuje.

#### **Odůvodnění:**

Skutečný stav (stromová kaple sloužící jako místo spočinutí a rozjímání na procházkách, k venkovním bohoslužbám, k oddávání snoubenců v přírodě nebo třeba pro pořádání koncertů a určené pro širokou veřejnost), a předpokládaný způsob využití předmětného pozemku (vzpomínkový háj s možností pohřbívání ke kořenům) neodpovídá funkčnímu využití navrženému v Návrhu ÚPmB pro plochy zahrádek "I". Vzhledem k tomu, že se část výše uvedených aktivit v daném místě realizuje již nyní, nepředpokládá se konfliktní působení na okolní plochy. Dále uvádíme, že se jedná o pozemky ve vlastnictví města Brna a jde o záměr městské části podporovaný městem. Na základě uvedeného je vhodné vymezit předmětný pozemek p.č. 1353 v k.ú. Medlánky na plochu, která nejlépe reflektuje reálný i budoucí způsob využití a to na plochu veřejné vybavenosti „V/x/h (Ize považovat za plochu v krajině bez nutnosti navázání této plochy na plochu veřejného prostranství).

Věcná podstata způsobů vypořádání předmětného podání zůstává nadále relevantní, přestože návrh nového územního plánu města Brna prošel přepracováním s ohledem na Pokyny ZMB z roku 2022 a byl uveden do jednotného standardu ÚPD dle stavebního zákona a jeho prováděcích předpisů. Výše uvedené texty je tedy nutno chápat také ve smyslu těchto úprav.

### **Námitka č.19**

#### **Výrok:**

Námitce se vyhovuje částečně.

#### **Odůvodnění:**

V dané věci uplatnila připomínku MČ Brno-Medlánky, pořizovatel požadavku vyhověl takto: Pozemek parc. č. 1000/11 k. ú. Medlánky je dle platného ÚPmB sice součástí plochy vodohospodářské, dle stavu v území je také spolu s pozemkem parc. č.1012/12 zahrnut do společného oplocení u RD Rysova 2b, s přístupem z ulice Rysova. Jejich vymezení jako součást stabilizované plochy B/r2 je žádoucí.

Oproti tomu pozemek parc. č. 994/1 a s ním i pozemky parc. č. .994/2, 994/3, 984/5, 1012/11 a 1012/20 k. ú. Medlánky jsou dle platného ÚPmB součástí plochy vodohospodářské, dle stavu v území jsou přístupné pouze cestou kolem rybníka a nesouvisejí s nemovitostí určenou pro bydlení. Není proto důvod je nyní v novém ÚP zahrnovat do stabilizované plochy bydlení, využití pozemků takovému funkčnímu využití neodpovídá. V tomto rozsahu se tímto námitce částečně vyhovuje.

Věcná podstata způsobů vypořádání předmětného podání zůstává nadále relevantní, přestože návrh nového územního plánu města Brna prošel přepracováním s ohledem na Pokyny ZMB z roku 2022 a byl uveden do jednotného standardu ÚPD dle stavebního zákona a jeho prováděcích předpisů. Výše uvedené texty je tedy nutno chápat také ve smyslu těchto úprav.

### **Námitka č.20**

#### **Výrok:**

Námitce se vyhovuje.

#### **Odůvodnění:**

V dané věci uplatnila připomínku MČ Brno-Medlánky, pořizovatel požadavku vyhověl takto: Na částech pozemků v majetku smB parc. č. 985/1 a 985/19 k. ú. Medlánky při ulici Rysova je v ÚP vymezena plocha ke stavebnímu využití pro bydlení, stejně tak je na části pozemků návrhová plocha městské zeleně. Pořizovatel preferuje ponechat možnost stavebního využití, tj. nevymezovat zde pouze plochu zeleně. Ta je vyjádřena na částech pozemků v rozsahu návrhové plochy Z. Byť je MČ preferované stavební využití pro domov pro seniory přípustné i v ploše bydlení, garancí takového cílového využití je právě plocha veřejné vybavenosti V. S

*ohledem na vlastnictví pozemků smB je také vhodné plochu pro veřejný účel jednoznačně v novém ÚP vymezit odpovídající funkcí, tj. plochou V.*

*Věcná podstata způsobů vypořádání předmětného podání zůstává nadále relevantní, přestože návrh nového územního plánu města Brna prošel přepracováním s ohledem na Pokyny ZMB z roku 2022 a byl uveden do jednotného standardu ÚPD dle stavebního zákona a jeho prováděcích předpisů. Výše uvedené texty je tedy nutno chápat také ve smyslu těchto úprav.*

### **Námitka č.21**

#### **Výrok:**

*Námitce se vyhovuje.*

#### **Odůvodnění:**

*V dané věci uplatnila připomínku MČ Brno-Medlánky, pořizovatel požadavku vyhověl takto: Požadované vymezení samostatné plochy V na částech pozemků parc. č. 985/1, 985/2 a 985/21 v jižním konci ulice Rysova, při kruhovém objezdu není s ohledem na metodiku zpracování nového ÚP vhodné: jednalo by se o podměrečnou plochu, kterou je problematické v novém ÚP samostatně vymezit za současného zachování čitelnosti hlavního výkresu - rozsah plochy a zápis kódu stavební plochy. Záměr nového objektu radnice MČ lze realizovat i v rámci plochy bydlení. Přesto pořizovatel s přihlédnutím k místním zájmům městské části dává pokyn zpracovateli, aby požadavek MČ na plochu V prověřil.*

*Zpracovatel se na základě pokynu pořizovatele problematikou vymezení samostatné funkční plochy zabýval a –z pozice odborného garanta správnosti řešení– v upraveném návrhu ÚP nakonec vymezil rozsah plochy V/v2 tak, aby byla plocha vymezena přehledným způsobem. Ve výsledku je námitce vyhověno.*

*Věcná podstata způsobů vypořádání předmětného podání zůstává nadále relevantní, přestože návrh nového územního plánu města Brna prošel přepracováním s ohledem na Pokyny ZMB z roku 2022 a byl uveden do jednotného standardu ÚPD dle stavebního zákona a jeho prováděcích předpisů. Výše uvedené texty je tedy nutno chápat také ve smyslu těchto úprav.*

### **Námitka č.22**

#### **Výrok:**

*Námitce se nevyhovuje.*

#### **Odůvodnění:**

*V dané věci uplatnila připomínku MČ Brno-Medlánky, pořizovatel odůvodnil takto:*

*Území mezi bytovými domy jabloňová 22-28 a ulicí Kuřimskou, které je využíváno jako volné prostranství - zeleň má výměru pod limit 0,2 ha pro samostatné funkční vymezení; plocha zeleně v platném ÚPmB dnes zahrnuje větší území, i to, které je již stavebně využito. Po zpřesnění využití dle skutečného stavu není samostatné vymezení plochy městské zeleně Z v návrhu nového ÚP účelné, území bude nadále užíváno jako volné prostranství v rámci stabilizované plochy bydlení.*

*Věcná podstata způsobů vypořádání předmětného podání zůstává nadále relevantní, přestože návrh nového územního plánu města Brna prošel přepracováním s ohledem na Pokyny ZMB z roku 2022 a byl uveden do jednotného standardu ÚPD dle stavebního zákona a jeho prováděcích předpisů. Výše uvedené texty je tedy nutno chápat také ve smyslu těchto úprav.*

### **Námitka č.23**

#### **Výrok:**

*Námitce se vyhovuje částečně.*

#### **Odůvodnění:**

*V dané věci uplatnila připomínku MČ Brno-Medlánky, pořizovatel požadavek zohlednil takto: Oproti platnému ÚPmB a řešení obsaženému v Konceptu ÚP není v Návrhu ÚP zástavba RD v ulici Za Parkem a Hujíčkova zahrnuta do návrhové plochy, ale je již stabilizována. Proto je*

žadoucí stabilizovanou plochu bydlení vymezit dle skutečného stavu v území a městské pozemky 855, 856 a jižní část pozemku 711/1 (s cestou ve stopě ulice Hujíčkova) vše k. ú. Medlánky vymezit jako stabilizovanou plochu zeleně - sloučit s plochou zeleně zámeckého parku. Návrh ÚP totiž vymezení jižní stopy ulice Hujíčkova jako plochy veřejného prostranství dle Konceptu ÚP nepřebírá.

Je žádoucí zachovat na městském pozemku parc. č. 710/1 k. ú. Medlánky návrhovou plochu městské zeleně, lze připustit oproti projednanému Konceptu ÚP (i platnému ÚPmB) redukcí jejího rozsahu do podoby dle návrhu nového ÚP. Plocha zeleně je v daném místě podstatná pro kvalitní propojení od stávajícího zámeckého parku k budoucí tramvajové smyčce do dalšího území v lokalitě Me-1. Návrhová plocha Z byla pro tento účel v Návrhu ÚP (projednávaném v červnu 2020) vymezena v dostatečném rozsahu, proto pořizovatel neshledal žádoucí požadavku MČ na její rozšíření vyhovět.

Na základě doporučení samosprávy města k vypořádání námitek a připomínek doručených k projednanému Návrhu nového ÚP (v červnu 2020) bude na pozemku parc. č. 710/1 k. ú. Medlánky v majetku města doplněna plocha veřejné vybavenosti (V) ve vazbě na ZŠ Hudcova. Tento požadavek na plochu V nakonec vyplynul z interních jednání s MČ, která tímto chce zajistit na městském pozemku plochu pro sportovního zařízení k ZŠ Hudcova. Takto je formulován i konkrétní požadavek na řešení uvedený u stanovené ÚS-08 v kap. 12 textové části ÚP a v kartě lokality Me-1. MČ je nakonec vyhověno v rozsahu tohoto požadavku.

V rozvojové lokalitě Me-1 lze další propojení pásem městské zeleně od navrhované tramvajové smyčky realizovat v rámci vymezených stavebních ploch, Návrh nového ÚP jednotlivé pásy liniové zeleně nevymezuje. Taktéž stezka pro pěší a cyklisty je nad podrobnost řešení v novém ÚP. Jejich realizace spolu s pásem zeleně je podél budoucí trati Me/31 na základě obecných regulativů možná ve všech stavebních plochách, tudíž i v ploše dopravy D, či sousední ploše smíšené obytné C. V této části není požadavku MČ vyhověno.

Námítce se částečně vyhovuje v rozsahu vyhovění shodným požadavkům MČ.

Věcná podstata způsobů vypořádání předmětného podání zůstává nadále relevantní, přestože návrh nového územního plánu města Brna prošel přepracováním s ohledem na Pokyny ZMB z roku 2022 a byl uveden do jednotného standardu ÚPD dle stavebního zákona a jeho prováděcích předpisů. Výše uvedené texty je tedy nutno chápat také ve smyslu těchto úprav. Vyhodnocení doplňujeme o informaci, že v daném území došlo na základě konkrétního požadavku určeného zastupitele, který u pořizovatele uplatnil dopisem ze dne 10.3.2023, k úpravě ÚP dle výsledků ÚS Technopark. (Jde o Územní studii Technologický park, jejímž zpracovatelem je tým KAM Brno, p.o.). Změna spočívá v úpravě rozsahu vymezených funkčních ploch v rozvojové lokalitě Me-1. Dále došlo ke změně na základě konkrétního požadavku určeného zastupitele na "posouzení potřebnosti předepsaných územních studií a žádosti o vypuštění mimo jiné i ÚS-08" uplatněného dopisem z 18. září 2023. Změna spočívá ve vypuštění povinnosti pořídit ÚS-08 jako podmínku pro rozhodování o změnách v území v lokalitě Me-1. Na základě této úpravy návrhu ÚP 2024 již nelze prostřednictvím územní studie konkretizovat požadavky na využití rozvojové lokality. Požadavku na zachování plochy zeleně v Me-1 dle platného ÚPmB nelze vyhovět, částečné vyhovění na plochu zeleně zůstává na pozemků pro rozšíření zámeckého parku.

#### **Námítka č.24**

##### **Výrok:**

Námítce se vyhovuje částečně.

##### **Odůvodnění:**

V dané věci uplatnila připomínku MČ Brno-Medlánky, pořizovatel požadavek zohlednil takto: V rozvojové lokalitě Me-1 lze další požadované využití pro veřejnou vybavenost (školství, centrum volného času), komerční vybavenost (sport), hřiště realizovat v rámci vymezených smíšených obytných ploch C. Pořizovatel neshledává účelné vymezením funkční plochy V či S předjímat jejich konkrétní lokalizaci. Pro území lokality Me-1 je předepsáno zpracování ÚS-08, ta prověří potřebu občanského vybavení a navrhne na území využití funkčních ploch C ve



větší podrobnosti. Viz požadavky na řešení v ÚS uvedené v textové části v kap. 12 a v příslušné kartě lokality Me-1.

S odkazem na text vyhodnocení u připomínky č.23 je požadavek MČ na plochu pro sportovní zařízení pro ZŠ Hudcova řešen vymezením plochy V na městském pozemku parc. č. 710/1 k. ú. Medlánky

Samospráva města na Poradě vedení dne 10.12.2020 odsouhlasila podnět na úpravu rozsahu funkčních ploch bydlení v předmětné lokalitě ve prospěch smíšeného využití s volnou strukturou zástavby a v plochách pro smíšené využití úpravu výškových hladin zástavby dle Případové studie lokality Technologický park (KAM, 2020) pro účely úpravy Návrhu nového ÚPmB.

Na základě rozhodnutí Rady města Brna (RMB), které přijala na schůzi RMB č.R8/127 zahájené dne 20.1.2021 s pokračováním dne 25.1.2021, uplatnil určený zastupitel, radní pro územní plánování RNDr. Filip Chvátal, PhD. u pořizovatele připravovaného Územního plánu města Brna – Odboru územního plánování a rozvoje MMB, ve smyslu § 53 odst. (1) zákona č. 183/2006 sb., o územním plánování a stavebním řádu, ve znění pozdějších předpisů, podnět, aby vyhodnocení výsledků projednání dokončil v souladu s doporučením RMB. RMB doporučila řešení u problematických oblastí rozvoje města stěžejního charakteru.

Doporučení se týkalo i rozvojové lokality Me-1 Technologický park. Proto pořizovatel dal pokyny na úpravu návrhu ÚP v lokalitě Me-1 pro 1. opakované veřejné projednání (v červnu 2021), vše v souladu s podnětem určeného zastupitele.

K další úpravě návrhu ÚP oproti výše uvedenému došlo v lokalitě Me-1 po 1. opakovaném veřejném projednání.

Na základě připomínek MČ doručených při 1. opakovaném veřejném projednání se určený zastupitel navrženým řešením v severní části lokality Me-1 znovu zabýval a uplatnil v procesu vyhodnocování výsledků projednání dopisem č.j. MMB/0477610/2021 ze dne 13.9.2021 k lokalitě Me-1 na základě doporučení RMB R8/168 ze dne 1.9. 2021 podnět na zohlednění místních zájmů MČ Brno - Medlánky, a to na navrácení původní plochy W/v3 a rozšíření plochy B/r2 na úkor plochy C/v3. Městské části jsou dle Statutu města Brna oprávněny uplatňovat právo na místní samosprávu ve specifickém režimu prostřednictvím vyjádření k projednávaným územně plánovacím dokumentacím.

Na základě výsledků projednání byly místní zájmy městské části MČ Brno-Medlánky alespoň částečně zohledněny a Návrh pro 2. opakované veřejné projednání byl upraven.

Námítce je vyhověno částečně vymezením plochy veřejné občanské vybavenosti a promítnutím požadavků na konkretizaci využití lokality Me-1 pro další občanskou vybavenost do požadavků k řešení do vymezené ÚS-08.

Věcná podstata způsobů vypořádání předmětného podání zůstává nadále relevantní, přestože návrh nového územního plánu města Brna prošel přepracováním s ohledem na Pokyny ZMB z roku 2022 a byl uveden do jednotného standardu ÚPD dle stavebního zákona a jeho prováděcích předpisů. Výše uvedené texty je tedy nutno chápat také ve smyslu těchto úprav. Vyhodnocení doplňujeme o informaci, že v daném území došlo na základě konkrétního požadavku určeného zastupitele, který u pořizovatele uplatnil dopisem ze dne 10.3.2023, k úpravě ÚP dle výsledků ÚS Technopark. (Jde o Územní studii Technologický park, jejímž zpracovatelem je tým KAM Brno, p.o.). Změna spočívá v úpravě rozsahu vymezených funkčních ploch v rozvojové lokalitě Me-1. Dále došlo ke změně na základě konkrétního požadavku určeného zastupitele na "posouzení potřebnosti předepsaných územních studií a žádosti o vypuštění mimo jiné i ÚS-08" uplatněného dopisem z 18. září 2023. Změna spočívá ve vypuštění povinnosti pořídit ÚS-08 jako podmínku pro rozhodování o změnách v území v lokalitě Me-1. Na základě této úpravy návrhu ÚP 2024 již nelze prostřednictvím územní studie konkretizovat požadavky na využití rozvojové lokality (požadováno zpřesnění pro zeleň, občanská vybavenost, sport).

Vyhověno zůstává částečně vymezením plochy veřejné občanské vybavenosti.

## **Námítka č.25**

### **Výrok:**

Námítce se vyhovuje.

### **Odůvodnění:**

V rámci podání je požadováno vymezení propojení mezi územím Technologického parku a průmyslovou zónou v Kuřimi.

Pro dokladování transparentnosti procesu vyhodnocení podání je uvedeno také mezitímní vyhodnocení z r. 2020:

Požadavku bylo v roce 2020 vyhověno částečně, protože: „Úkolem územního plánu je vytvářet územní podmínky pro možnost umístění záměrů, nikoliv zajistit „bezproblémovou“ realizaci všech záměrů a znát podrobné technické provedení jednotlivých úseků. Obecně územní plán stanovuje základní koncepci rozvoje území obce, ochrany jeho hodnot, jeho plošného a prostorového uspořádání, uspořádání krajiny a koncepci veřejné infrastruktury a stanovuje podmínky pro využití území. Nový Územní plán města Brna (ÚPmB) pracuje s méně podrobným měřítkem hlavního výkresu 1:10 000, než tomu je u současného (1:5000).

V rámci stanovení podmínek využití ploch v kap. 6.2. a kap. 6.3.3.10 závazné textové části je umožněno umístění cyklistické infrastruktury ve všech plochách s rozdílným způsobem využití.

Z hlediska požadavku na zakreslení dalších propojení uvádíme, že v rámci cyklistické dopravy byl zvolen obecnější přístup.

Ve výkresu 2.2. Souhrnný výkres dopravy jsou vyznačeny „vybrané samostatné cyklotrasy“, kterými jsou zpřesněny záměry ze Zásad územního rozvoje Jihomoravského kraje. Ve výkresu odůvodnění O.6 Cyklistická doprava – schéma jsou k výše uvedenému jevu navíc vyznačeny „vybrané pouliční cyklotrasy“, které naznačují možná vybraná propojení území města, která však již nejsou závazná a je možné je operativně upravovat nebo dále doplňovat.

Obecně ve výkresu odůvodnění O.6 nejsou trasy vymezeny závazně a umístění jakýchkoliv cyklistických tras nebo stezek je možná v souvislosti s obecnými podmínkami uvedenými v kapitolách 6.1 až 6.5 Výroku ve všech plochách.“

Konečné vyhodnocení podání se vztahuje k výslednému řešení Návrhu nového ÚPmB:

Návrh Územního plánu města Brna pro opakované veřejné projednání (06/2021) byl upraven a požadované propojení cyklostezkou Technologický park - Kuřim bylo doplněno o tuto trasu do výkresu 2.2. a Odůvodnění.

Tímto je požadavek zohledněn.

Věcná podstata způsobů vypořádání předmětného podání zůstává nadále relevantní, přestože návrh nového územního plánu města Brna prošel přepracováním s ohledem na Pokyny ZMB z roku 2022 a byl uveden do jednotného standardu ÚPD dle stavebního zákona a jeho prováděcích předpisů. Výše uvedené texty je tedy nutno chápat také ve smyslu těchto úprav.

## **Námítka č.26**

### **Výrok:**

Námítce se vyhovuje.

### **Odůvodnění:**

V dané věci uplatnila připomínku MČ Brno-Medlánky, pořizovatel požadavku vyhověl takto:

Stávající zástavba RD ve východním konci ulice Turistická byla zahrnuta do stabilizované plochy městské zeleně Z - zámecký park- již v Konceptu nového ÚP. Existence stávající zástavby zahrnuté do jiné funkční plochy nestavební je ošetřena obecným regulativem a neznamená její vymístění a dotvoření celého území jako park.

Zástavba RD dotváří charakter území u křižovatky ulic Turistická a Hudcova a zasahuje území o rozloze cca 0,24 ha. Proto je možné pro zástavbu vymežit samostatnou stavební funkční plochu v souladu s požadavkem § 3 odst 1 vyhl. 501/2006 Sb., v platném znění.

Obdobně lze postupovat v případě zástavby komerčními objekty a v ulici Hudcova 2,2a, které zahrnují území o rozloze cca 0,31 ha.

Zpracovatel se na základě pokynu pořizovatele problematikou vymezení odpovídající stavební plochy pro zástavbu RD na ul. Turistická a zástavbu vybavenosti na ul. Hudcova znovu zabýval

*a –z pozice odborného garanta správnosti řešení– vymezil jednu stabilizovanou plochu smíšenou obytnou.*

*Ve výsledku je námitce vyhověno.*

*Věcná podstata způsobů vypořádání předmětného podání zůstává nadále relevantní, přestože návrh nového územního plánu města Brna prošel přepracováním s ohledem na Pokyny ZMB z roku 2022 a byl uveden do jednotného standardu ÚPD dle stavebního zákona a jeho prováděcích předpisů. Výše uvedené texty je tedy nutno chápat také ve smyslu těchto úprav.*



mmh1a&lt;7739a18f

datum narození: .....

Trvale bytem: .....

Jsem – nejsem\* vlastníkem nemovitosti v ploše dotčené navrhovanou změnou (uvést parcelní číslo pozemku nebo číslo popisné stavby nebo identifikaci bytové či nebytové jednotky)

..... v katastrálním území: ..... Medláňky

(\* nehodící se škrtněte)

**NÁMITKA – PŘIPOMÍNKA\*** proti Návrhu Územního plánu města Brna, jeho grafické i textové části

Vznáším námitky – připomínky označené níže křížkem:

 Požadujeme zásadně redukovat navrhovaný rozsah záboru zemědělského půdního fondu a navrhované navýšení zastavěnosti v k. ú. Medláňky. Požadujeme vypuštění plánovaných komunikací:

- mezi Komínem (resp. Bystrčí) a Medláňkami se zaústěním do ulice Turistické (navržené jako veřejné prostranství se zábořem ploch polí a zahrádek v lokalitě u křížku pro budoucí silnici),
- mezi Medláňkami a Ivanovicemi od ulice V Újezdech pod kasárnami v Řečkovících (R/1),
- mezi Technologickým parkem (ul. Purkyňovou) a ulicí Hudcovou, ústící naproti ZŠ (Me/1).

 Požadujeme vypuštění plánovaných územních rezerv pro komunikace:

- mezi ulicí Turistickou (od křížku) a ulicí Purkyňovou mezi Medláneckými kopci,
- mezi ulicí Turistickou a ulicí V Újezdech.

 Nesouhlasíme s novým dopravním propojením mezi ulicemi V Újezdech a K Babě v rozvojové ploše Me-3. Požadujeme změnit plánovanou výstavbu na polích mezi Medláňkami, Řečkovícemi a Ivanovicemi výhradně na méně intenzivní nízkopodlažní výstavbu do úrovně podlažnosti 2, ideálně výstavbu rodinných domů a jejich funkční komunikační napojení do území té městské části, kde je tato výstavba plánována. Požadujeme zásadní snížení intenzity využití území celých rozvojových ploch R-3 a Me-4 (méně obyvatel, méně pracovníků) a to také výrazným rozšířením ploch zeleně Z, kterých by mělo být násobně více, než je v lokalitě plánováno. Požadujeme v rozvojové ploše Me-4 pod ulicí V Újezdech plochu V/a2 ponechat v navrhovaném umístění podél stávající komunikace, avšak její celkový rozsah zmenšit na rozsah dle stávajícího ÚP tak, aby tato plocha začínala až za křižovatkou s ulicí Nadační; ve zbývající ploše vymežit plochu zeleně Z. Požadujeme novou výstavbu v rozvojové ploše Me-4 podmínit prověřením v rámci územní studie s ohledem na přilehlou rekreačně sportovní oblast a zachování plnohodnotného prostupu do této oblasti. Požadujeme zásadní snížení intenzity využití území Geofyziky a Medlánecké cihelny v rozvojové ploše R-8 (méně obyvatel, méně pracovníků), aby byl rozvoj těchto lokalit únosný pro stávající infrastrukturu Medlánek. Požadujeme mezi veřejně prospěšné stavby zahrnout také komunikační propojení mezi ulicemi Renčova a Terezy Novákové pro odlehčení dopravy z Duhových Polí. Požadujeme vypuštění územní rezervy pro bydlení v zahradách a polích v lokalitě B-6 při ulici Turistické a Vycházkové a vypuštění územní rezervy pro bydlení pod ulicí V Újezdech B-7. Požadujeme zachovat stávající stabilizovanou plochu vysazeného a vzrostlého biokoridoru kolem Medláneckého potoka jako plochu Územního systému ekologické stability (ÚSES) – biokoridor - a dle reálného stavu masivních výsadeb kolem polní cesty na pozemku p. č. 1818 v k. ú. Medláňky vymežit plochu krajinné zeleně K. Požadujeme v rámci katastru Medlánek vyčlenit funkční plochy na městských pozemcích pro domov pro seniory, sběrné středisko separovaného odpadu, školství a sport. Požadujeme změnit pobytovou louku kolem tzv. Žebětínské cesty v prodloužení ulice Žebětínek (p. č. 1811 v k. ú. Medláňky) ze zemědělské plochy A na plochu krajinné zeleně K.




- 17  Požadujeme zachovat stávající prostup územím mezi ulicemi Turistickou a Vycházkovou a pozemky p. č. 1033/1 a 1033/12 v k. ú. Medlánky definovat dle reálného stavu jako zeleň Z, tzn. neměnit na zahrady I. 17
- 18  Požadujeme plochu vedle stromové kaple na pozemku p. č. 1353 v k. ú. Medlánky vymežit pro vzpomínkový háj s možností pohřbívání ke kořenům jako plochu V/x/h. 18
- 19  Požadujeme změnit pozemky dostupné jen cestou kolem medláneckého rybníka (p. č. 994/1, 1000/11 a další související pozemky v k. ú. Medlánky, které byly dříve plochami H) z ploch bydlení B na plochy zeleně Z nebo K nebo plochy vodní a vodohospodářské H, jak je tomu dosud. 19
- 20  Požadujeme plochu části městských pozemků při ul. Rysova p. č. 985/1 a 985/19 v k. ú. Medlánky, kde se nachází zahrada MŠ a veřejná zeleň, ponechat jako plochy zeleně Z; v případě trvání požadavku na doplnění zástavby změnit na plochu veřejné vybavenosti V pro možnost vybudování domova pro seniory. 20
- 21  Požadujeme změnit pozemky plánované historicky jako rezerva pro novou radnici u kruhového objezdu (p. č. 985/21 a přiléhající části pozemků p. č. 985/1 a 985/2 v k. ú. Medlánky) z plochy bydlení B/r2 na plochu veřejné vybavenosti V/r2). 21
- 22  Požadujeme plochu mezi městským bytovým domem Jabloňová 22-28 a ulicí Kuřimskou ponechat plochy dle stávajícího ÚP jako zeleň Z, tzn. neměnit na bydlení B. 22
- 23  V lokalitě Technoparku v rozvojové ploše Me-1 požadujeme zredukovat navrhované plochy bydlení za parkem ve prospěch ploch zeleně, a to alespoň v rozsahu, jak s nimi počítal stávající územní plán, požadujeme v souladu se stávajícím ÚP zachovat pruh zeleně pro rozšíření Zámeckého parku směrem k budoucí zastávce tramvaje a dále jej prodloužit podél budoucí tramvajové trati Me/31 celou lokalitou Technoparku a v jejím sousedství vést plochu pro vybudování stezky pro pěší a cyklisty pro zajištění prostupnosti území z Medlánek do Králova Pole. 23
- 24  V lokalitě Technoparku v rozvojové ploše Me-1 dále požadujeme navýšení ploch zeleně alespoň na úroveň stávajícího ÚP, dále požadujeme v části této lokality blíže k Medláncům pamatovat i na veřejnou vybavenost v podobě školství, hřišť a sportovišť, aby noví obyvatelé i zaměstnanci nezhoršili již tak nedostatečnou kapacitu stávající veřejné vybavenosti v Medláncích (MŠ, ZŠ, centrum volného času, dětská hřiště, sportoviště). Požadujeme v dostupné vzdálenosti od ZŠ plochu pro sport S pro vybudování tělocvičny či malé sportovní haly, kterou by mohly využívat na tělocvik i děti základní školy, jejíž tělocvična je za hranou kapacity a brání případnému navýšení počtu žáků. 24
- 25  Požadujeme zahrnout cyklostezku spojující Technopark a Průmyslovou zónu v Kuřimi kolem kasáren v Řečkovicích, Ivanovice a Českou. 25
- 26  Požadujeme respektovat reálný stav využití území a v lokalitě Zámeckého parku vymežit plochy zastavěné rodinnými domy jako plochy bydlení B/r1 a plochu pod zámekem jako plochu smíšenou obytnou C a v lokalitě Medláneckého kopce a jeho úpatí vymežit plochy zahrad I. 26

Dále doplňuji:

- 27 Návrh Územního plánu v tak radikálním a bezohledném rozsahu bude mít zcela jistě dopad také na ekostabilizující krajinný segment činnostmi snižujícími jeho estetickou a přírodní hodnotu (Přírodní park Baba - chráněné území). 27

Co se týká odůvodnění mé připomínky/námítky, plně odkazuji na stanovisko MČ Brno-Medlánky k Návrhu Územního plánu města Brna.

V Brně dne ...27.6.2020....

Podpis  .....

## **MMB/0296178/2020**

### **Námítka č.1**

#### **Výrok:**

Námítce se vyhovuje částečně.

#### **Odůvodnění:**

Předmětné území Medlánek má být dle dohody o vypořádání stanoviska Ministerstva životního prostředí (MŽP ČR) ke Konceptu ÚPmB ze dne 22.6.2017 z hlediska záboru ZPF řešeno dle varianty II. Konceptu ÚPmB s požadavkem na převedení rozvojové lokality Me-7 v rozsahu var. I Konceptu ÚPmB do územní rezervy pro bydlení (v Návrhu ÚPmB územní rezerva B-6) a dle podnětu samosprávy rozvojovou lokalitu Me-8 východně od komunikačního propojení řešit v rozsahu dle var. III (v Návrhu ÚPmB rozvojová lokalita Me-4) a západně od komunikačního propojení zařadit do územní rezervy pro bydlení v rozsahu dle var. II. (v Návrhu ÚPmB část územní rezervy B-7). V bezprostředním okolí měla být navazující rozvojová lokalita v MČ Brno-Řečkovice a Mokrá hora R-3 řešena obdobným způsobem - východně od komunikačního propojení rozvoj území dle var. III Konceptu ÚPmB (v Návrhu ÚPmB rozvojová lokalita R-3), západně od komunikace územní rezerva pro bydlení v rozsahu dle var. II. (v Návrhu ÚPmB část územní rezervy B-7). Tato dohodnutá řešení jsou součástí Pokynů pro vypracování Návrhu ÚPmB, které schválilo Zastupitelstvo města Brna usnesením č. ZM7/3871 na zasedání konaném dne 19. 6. 2018 (dále jen "Pokyny"). Návrhem ÚPmB jsou tak v daném území zcela naplněny Pokyny pro vypracování Návrhu ÚPmB a dotčený orgán MŽP ČR v této fázi pořizované dokumentace plně souhlasí s předloženým řešením Návrhu ÚPmB z hlediska záboru ZPF v k.ú. Medlánský, a proto není důvodné předmětné řešení měnit.

Uvádíme také, že územní rozvoj v ose Medlánský – Řečkovice – Ivanovice vyplývá ze Zadání, které je tímto způsobem konzistentně naplňováno. Tento rozvoj souvisí s trasováním D43 a předmětné územní rezervy bude možné aktivovat (převést do návrhu) pouze v případě, že bude na úrovni ZÚR JMK rozhodnuto o výsledné variantě řešení D43 na území města. Při návrhu řešení pak musí být zohledněny a zapracovány i případné další dopady a souvislosti, které nyní nelze dopředu předjímat.

Ovšem je nutné uvést, že v k.ú. Medlánský téměř nedochází v Návrhu ÚPmB k vymezení nových zastavitelných (návrhových) ploch oproti platnému ÚPmB, vyjma zastavitelných ploch na východní straně prodloužené ulice V Újezdech.

Nicméně na základě rozhodnutí Rady města Brna (RMB), které přijala na schůzi RMB č. R8/127 zahájené dne 20.1.2021 s pokračováním dne 25.1.2021, uplatnil určený zastupitel, radní pro územní plánování RNDr. Filip Chvátal, PhD. u pořizovatele připravovaného Územního plánu města Brna – Odboru územního plánování a rozvoje MMB, ve smyslu § 53 odst. (1) zákona č. 183/2006 sb., o územním plánování a stavebním řádu, ve znění pozdějších předpisů, podnět, aby vyhodnocení výsledků projednání dokončil v souladu s doporučením RMB. RMB doporučila řešení u problematických oblastí rozvoje města stěžejního charakteru.

U předmětné územní rezervy B-6 a B-7 následujícím způsobem:

„Vzhledem k tomu, že došlo na úrovni ZÚR JMK k rozhodnutí o umístění koridoru komunikace R-43 na území města Brna, je možné učinit rozhodnutí a aktivovat územní rezervy, tj. územní rezervy převést zpět do zastavitelných ploch dle projednané a vybrané varianty Konceptu ÚPmB či dílčích úprav. Aktivaci územních rezerv převedením do zastavitelných ploch však nelze v úpravě Návrhu ÚPmB před opakovaným veřejným projednáním doporučit, ale až po první aktualizaci nového ÚPmB v rámci Zprávy o uplatňování ÚPmB, případně samostatnou změnou nového ÚPmB. V Návrhu ÚPmB by tak byly územní rezervy ponechány vyjma těch, kde je na základě výsledků projednání doporučeno jejich vypuštění (např. právě předmětná B-6 a B-7)“.

Na základě výše uvedeného pořizovatel dává pokyn územní rezervu B-6 a B-7 z návrhu ÚPmB vypustit v souladu s podnětem určeného zastupitele.

Věcná podstata způsobů vypořádání předmětného podání zůstává nadále relevantní, přestože návrh nového územního plánu města Brna prošel přepracováním s ohledem na Pokyny ZMB z roku 2022 a byl uveden do jednotného standardu ÚPD dle stavebního zákona a jeho prováděcích předpisů. Výše uvedené texty je tedy nutno chápat také ve smyslu těchto úprav.

## **Námítka č.2**

### **Výrok:**

Námítce se vyhovuje částečně.

### **Odůvodnění:**

Tangenciální propojení městských částí Brno-Komín a Brno - Bystrc s MČ Brno-Medlánky je dlouhodobě sledované už v platném ÚPmB, pro které je zde vymezena plocha komunikací a prostranství místního významu s navazující plochou krajinné zeleně pro možnost umístění stromořadí či jiného krajinného prvku v rekreačně využívaném území. V Návrhu nového ÚPmB se rovněž v kontinuitě se stávajícím ÚPmB vymezuje plocha veřejného prostranství, která kopíruje stávající zpevněnou cestu vedoucí přes předmětné území (agreguje částečně i návrhovou plochu krajinné zeleně KV ze stávajícího ÚPmB, což je dáno měřítkem nového ÚPmB) a která vytváří podmínky pro žádoucí prostupnost územím. Z hlediska koncepce uspořádání dopravy slouží tato plocha pro vedení samostatné cyklotrasy. Zajišťuje dopravní obsluhu pro rozvojovou část brněnské ZOO ze strany Brna-Bystrce a stabilizovaného areálu Pily ČR, dále pak stabilizovaného areálu Policie ČR a medláneckého letiště ze strany Brna-Medlánek. Převážná část území je však určena pro nestavební využití, které negeneruje dopravní zatížení. Koridor již v současné době plní funkci obsluhy navazujících pozemků a jeho vymezení je nezbytné. Jeho šířka neznamená „výstavbu“ komunikace v celé šíři, ale umožňuje „kultivaci“ nevyhovujícího stavu a doplnění např. oboustranného stromořadí a zvýšení kvality prostupnosti pro pěší a cyklisty. To, jakým způsobem bude upraven provoz na tomto propojení nebo případně rozdělení na provozně nezávislé úseky není předmětem řešení územního plánu, ale úpravy organizace dopravy, která stanoví podmínky provozu, případně zamezí průjezdu nebo omezí některé nežádoucí pohyby.

Na základě rozhodnutí Rady města Brna (RMB) konané na schůzi RMB č.R8/127 zahájené dne 20.1.2021 s pokračováním dne 25.1.2021, uplatnil určený zastupitel, radní pro územní plánování RNDr. Filip Chvátal, PhD. u pořizovatele připravovaného Územního plánu města Brna – Odboru územního plánování a rozvoje MMB, ve smyslu § 53 odst. (1) zákona č. 183/2006 sb., o územním plánování a stavebním řádu, ve znění pozdějších předpisů, podnět, aby vyhodnocení výsledků projednání dokončil v souladu s doporučením RMB. Co se týče problematické oblasti rozvoje města RMB doporučila komunikační propojení Komín - Medlánky řešit jako návrhovou plochu veřejného prostranství O s tím, že část tohoto koridoru v prostoru od odbočky k rozvojové ploše ZOO k areálu Policie ČR bude stabilizován v rozsahu platného ÚPmB (bez integrace plochy zeleně).

Věcná podstata způsobů vypořádání předmětného podání zůstává nadále relevantní, přestože návrh nového územního plánu města Brna prošel přepracováním s ohledem na Pokyny ZMB z roku 2022 a byl uveden do jednotného standardu ÚPD dle stavebního zákona a jeho prováděcích předpisů. Výše uvedené texty je tedy nutno chápat také ve smyslu těchto úprav.

Pro úplnost doplňujeme, že na základě Pokynu č. 6) "Důkladné opakované posouzení připomínek městských částí z veřejného projednání" Zastupitelstva města Brna ze dne 21.06.2022, došlo v území kolem areálu bývalého JZD k úpravě návrhu spočívající v zapracování řešení dle ÚS Komín, Palcary - jih (Ing.arch. Jenčková, 08/2022). V území jsou nově vymezeny plochy smíšené obytné všeobecné, plochy občanského vybavení veřejného a s tím spojené upravené vedení dopravní infrastruktury.

## **Námítka č.3**

### **Výrok:**

Námítce se nevyhovuje.

### **Odůvodnění:**

*V rámci podání je vysloven požadavek na vypuštění komunikačního propojení mezi Medláankami a Ivanovicemi, od ulice V Újezdech, označeným ve výkrese 2.2 jako R/1.*

*Vyhodnocení z r. 2020:*

*„Záměr R/1 má přímou souvislost s rozvojem MČ Brno-Řečkovice a MČ Brno-Ivanovice a tento záměr nelze vypustit, ale jeho podoba dozná změn.*

*V upraveném návrhu budou doplněny plochy rozvoje na k.ú. Ivanovice a záměr R/1 nebude propojován na k.ú. Medláanky a bude veden v koridoru ulice Terezy Novákové (záměr R/31).“*

*Pro dokladování transparentnosti procesu vyhodnocení podání a pro úplnost uvádíme, že v předmětném území došlo ke změně. Ve výsledném řešení Návrhu nového ÚPmB byla poloha záměru R/1 upravena a záměr je připojen na ulici Žilkovu v MČ Brno-Řečkovice a Mokrá Hora. S územím MČ Brno-Medláanky není propojen.*

*Tato změna však nemá vliv na podstatu vyhodnocení požadavku podatele.*

*Věcná podstata způsobů vypořádání předmětného podání zůstává nadále relevantní, přestože návrh nového územního plánu města Brna prošel přepracováním s ohledem na Pokyny ZMB z roku 2022 a byl uveden do jednotného standardu ÚPD dle stavebního zákona a jeho prováděcích předpisů. Výše uvedené texty je tedy nutno chápat také ve smyslu těchto úprav.*

### **Námitka č.4**

#### **Výrok:**

*Námitce se vyhovuje částečně.*

#### **Odůvodnění:**

*V rámci podání je požadováno vypuštění plánované komunikace mezi Technologickým parkem (ul. Purkyňovou a ulicí Hudcovou, ústící naproti ZŠ (záměr Me/1).*

*Pro dokladování transparentnosti procesu vyhodnocení podání je uvedeno také mezitímní vyhodnocení z r. 2020:*

*Požadavku nebylo v roce 2020 vyhověno, protože: „ÚPmB vymezuje doplnění komunikaci sběrného významu Me/1 z ul. Purkyňova do ul. Hudcova, která je nezbytná pro rozvoj lokality Technologický park Me-1. Společně s další komunikační sítí v navazujícím území doplňuje dopravní skelet pro odvedení dopravy z této části území.“*

*Konečné vyhodnocení podání se vztahuje k výslednému řešení Návrhu nového ÚPmB:*

*Návrh Územního plánu města Brna pro opakované veřejné projednání (06/2021) byl upraven. Záměr Me/1 byl přetrasován do souběžné polohy s ulicí Hradeckou. Do ulice Hudcovy naproti ZŠ tedy není připojen.*

*Tímto je požadavek zohledněn.*

*Pro úplnost doplňujeme, že ačkoli byla sběrná komunikace Me/1 vypuštěna, zůstává navržena místní komunikace v rámci plochy veřejného prostranství.*

*Věcná podstata způsobů vypořádání předmětného podání zůstává nadále relevantní, přestože návrh nového územního plánu města Brna prošel přepracováním s ohledem na Pokyny ZMB z roku 2022 a byl uveden do jednotného standardu ÚPD dle stavebního zákona a jeho prováděcích předpisů. Výše uvedené texty je tedy nutno chápat také ve smyslu těchto úprav.*

### **Námitka č.5**

#### **Výrok:**

*Námitce se nevyhovuje.*

#### **Odůvodnění:**

*Návrh ÚPmB (6/2020) vymezil O-6 jako územní rezervu k prověření možnosti napojení lokality bydlení vymezené v územní rezervě B-6 na komunikační síť ve směru Medláanky (Technologický park) - Hudcova - Řečkovice - Ivanovice tak, aby byl přiměřeně doplněn*



chybějící dopravní skelet, přičemž je možné aktivovat územní rezervu pouze v případě, že bude na úrovni ZÚR JMK rozhodnuto o trasování D43 na území města Brna.

Nicméně na základě rozhodnutí Rady města Brna (RMB), které přijala na schůzi RMB č.R8/127 zahájené dne 20.1.2021 s pokračováním dne 25.1.2021, uplatnil určený zastupitel, radní pro územní plánování RNDr. Filip Chvátal, PhD. u pořizovatele připravovaného Územního plánu města Brna – Odboru územního plánování a rozvoje MMB, ve smyslu § 53 odst. (1) zákona č. 183/2006 sb., o územním plánování a stavebním řádu, ve znění pozdějších předpisů, podnět, aby vyhodnocení výsledků projednání dokončil v souladu s doporučením RMB. RMB doporučila řešení u problematických oblastí rozvoje města stěžejního charakteru. u předmětné územní rezervy O-6 následujícím způsobem:

„Vzhledem k tomu, že došlo na úrovni ZÚR JMK k rozhodnutí o umístění koridoru komunikace R-43 (S43) na území města Brna, je možné učinit rozhodnutí a aktivovat územní rezervy tj. územní rezervy převést zpět do zastavitelných ploch dle projednané a vybrané varianty Konceptu ÚPmB či dílčích úprav. Aktivaci územních rezerv převedením do zastavitelných ploch však nelze v úpravě Návrhu ÚPmB před opakovaným veřejným projednáním doporučit, ale až po první aktualizaci nového ÚPmB v rámci Zprávy o uplatňování ÚPmB, případně samostatnou změnou nového ÚPmB. V Návrhu ÚPmB by tak byly územní rezervy ponechány vyjma těch, kde je na základě výsledků projednání doporučeno jejich vypuštění.

Vzhledem k nesouhlasu s původním vedením územní rezervy O-5 a výše uvedenému doporučení RMB na vypuštění koridoru územní rezervy O-6 a O-5 centrem Medlánek byla následně naznačena možnost změny jejího trasování. Jejich úpravu však nebylo možné z časových důvodů prověřit v potřebné podrobnosti a s podrobnějším vyhodnocením dopadů a vlivů na území.

Aby bylo možné podrobněji prověřit toto území jednak z hlediska koncepce dopravy (Odboru dopravy MMB) a z hlediska územních dopadů (Odboru územního plánování a rozvoje MMB), bylo z pozice pořizovatele rozhodnuto o potřebě jejího dalšího vymezení.

Z tohoto důvodu bude územní rezerva O-6 v Návrhu ponechána beze změny a územní rezerva O-5 bude upravena do koridoru v návaznosti od územní rezervy O-6 po propojení se záměrem R/1.

Závěrem uvádíme, že vzhledem k tomu, že se jedná pouze o územní rezervy, tak aktuálně nedochází k žádné změně ÚPmB v souvislosti s těmito dopravními koridory. Po zpracování podrobnějších prověřovacích studiích budou vyhodnoceny dopady do území a až následně na základě doporučení bude rozhodnuto o těchto územních rezervách a případném konkrétním vedení tohoto komunikačního propojení.

Věcná podstata způsobů vypořádání předmětného podání zůstává nadále relevantní, přestože návrh nového územního plánu města Brna prošel přepracováním s ohledem na Pokyny ZMB z roku 2022 a byl uveden do jednotného standardu ÚPD dle stavebního zákona a jeho prováděcích předpisů. Výše uvedené texty je tedy nutno chápat také ve smyslu těchto úprav.

## **Námítka č.6**

### **Výrok:**

Námítce se vyhovuje částečně.

### **Odůvodnění:**

Návrh ÚPmB (6/2020) vymezil O-5 centrem Medlánek jako územní rezervu k prověření možnosti napojení lokality bydlení vymezené v územní rezervě B-6 na komunikační síť ve směru Medlánský park (Technologický park) - Hudcova - Řečkovice - Ivanovice tak, aby byl přiměřeně doplněn chybějící dopravní skelet.

Dále viz odůvodnění námítky č.5

Věcná podstata způsobů vypořádání předmětného podání zůstává nadále relevantní, přestože návrh nového územního plánu města Brna prošel přepracováním s ohledem na Pokyny ZMB z roku 2022 a byl uveden do jednotného standardu ÚPD dle stavebního zákona a jeho prováděcích předpisů. Výše uvedené texty je tedy nutno chápat také ve smyslu těchto úprav.

## **Námítka č.7**

### **Výrok:**

Námítce se vyhovuje.

### **Odůvodnění:**

V rámci podání je požadováno zrušení dopravního propojení mezi ulicemi V Újezdech a K Babě v rozvojové ploše Me-3.

Původní vyhodnocení z r. 2020:

„Komunikace v ulici V Újezdech je vymezena plochou dopravní infrastruktury D, komunikace v ulici K Babě je vyznačeno plochou veřejného prostranství. Rozvojová lokalita Me-3 není s ulicí V Újezdech přímo propojena. Přímé propojení je možné v rámci obecných podmínek využití území, ovšem vzhledem k realizované zástavbě je obtížně realizovatelné a nevhodné. V rámci prostupnosti území je vhodné do karty lokality doplnit podmínku propojení pouze pro pěší a cyklisty.“

Pro dokladování transparentnosti procesu vyhodnocení podání a pro úplnost uvádíme, že v předmětném území došlo ke změně. Ve výsledném řešení Návrhu nového ÚPmB byla poloha záměru R/1 upravena a na k.ú. Medlánky již není vymezen. Komunikace v ulici V Újezdech již není vymezena plochou dopravní infrastruktury D, ale plochou veřejných prostranství. V kartě rozvojové lokality Me-3 je doplněna podmínka zajištění prostupu územím pro pěší a cyklisty.

Tato změna však nemá vliv na podstatu původního vyhodnocení podání.

Věcná podstata způsobů vypořádání předmětného podání zůstává nadále relevantní, přestože návrh nového územního plánu města Brna prošel přepracováním s ohledem na Pokyny ZMB z roku 2022 a byl uveden do jednotného standardu ÚPD dle stavebního zákona a jeho prováděcích předpisů. Výše uvedené texty je tedy nutno chápat také ve smyslu těchto úprav.

## **Námítka č.8**

### **Výrok:**

Námítce se vyhovuje částečně.

### **Odůvodnění:**

Podatel požaduje změnit plánovanou výstavbu na polích mezi Medládkami, Řečkovice a Ivanovicemi (rozvojové lokality R-3 a Me-4) výhradně na méně intenzivní nízkopodlažní zástavbu, případně požaduje významné rozšíření ploch zeleně.

Rozvojová lokalita Me-4 bude na základě doporučení samosprávy města k vypořádání námitek a připomínek doručených k projednanému Návrhu nového ÚP upravena následovně: Návrhové stavební plochy bydlení (B) a smíšená obytná (C) budou vymezeny jako plocha zemědělská (A). Zůstane tak zachováno stávající funkční využití dle platného ÚPmB – pro zemědělský půdní fond. Původně vymezená plocha městské zeleně pro nový park nebude vymezena. Rozvojová lokalita Me-4 bude zredukována a zůstane pouze jižní část s návrhovými plochami pro veřejnou vybavenost (V).

Rozvojová lokalita R-3 měla původně zůstat bez úprav. Věcný obsah námítky k rozvojové lokalitě R-3 byl však uplatněn opakovaně při 1. opakovaném veřejném projednání. Podnět na změnu regulativu u předmětné plochy B/k3 na B/r2 podala mimo jiné MČ Brno-Řečkovice a Mokrý Hora. Určený zastupitel RNDr. Filip Chvátal, PhD. dle § 53 odst. (1) stavebního zákona uplatnil v procesu vyhodnocování výsledků projednání dopisem č.j. MMB/0477610/2021 ze dne 13.9.2021 na základě doporučení RMB R8/168 konané dne 1.9.2021 podnět na zohlednění místních zájmů MČ Brno-Řečkovice a Mokrý Hora a to u plochy bydlení v lokalitě Díly (mezi areálem kasáren a zástavbou v ul. Žilkova) snížit výšku zástavby na 2; tj. na místo uvedené B/k3 změnit regulativ na B/r2. Městské části jsou dle Statutu města Brna oprávněny uplatňovat právo na místní samosprávu ve specifickém režimu prostřednictvím vyjádření k projednávaným územně plánovacím dokumentacím.

Na základě výsledků projednání byly místní zájmy městské části Brno-Řečkovice zohledněny a Návrh pro druhé veřejné opakované projednání bude upraven (u předmětné plochy dojde

ke změně regulativu z B/k3 na B/r2 a k vymezení plochy smíšené obytné C/k3 podél budoucí městské třídy). Touto úpravou je částečně reagováno také na požadavek podatele.

V rámci předmětné lokality je v aktuálním návrhu ÚPmB samostatně vymezena jedna plocha městské zeleně a o dalších se neuvažuje. Platí však to, že u ploch bydlení i ploch smíšených obytných je dle regulativu povinnost dodržet minimální plochu zeleně v rozsahu 30 % pro disponibilní pozemky stavebního záměru. Zeleň tedy musí být, jak požaduje podatel, výraznou součástí ploch C.

Věcná podstata způsobů vypořádání předmětného podání zůstává nadále relevantní, přestože návrh nového územního plánu města Brna prošel přepracováním s ohledem na Pokyny ZMB z roku 2022 a byl uveden do jednotného standardu ÚPD dle stavebního zákona a jeho prováděcích předpisů. Výše uvedené texty je tedy nutno chápat také ve smyslu těchto úprav.

### **Námítka č.9**

#### **Výrok:**

Námítce se vyhovuje.

#### **Odůvodnění:**

Plochy pro veřejnou vybavenost v rozvojové lokalitě Me-4 jsou určeny pro výstavbu MŠ. V dotčeném území se vyskytují převážně plochy bydlení. Rozvojová lokalita proto řeší doplnění ploch veřejné vybavenosti na severním okraji MČ Medlánky, které navážou na přírodně rekreační území kolem Medláneckého rybníka. MČ Medlánky dlouhodobě postrádá novou mateřskou školu, část plochy pro veřejnou vybavenost je proto vhodné využít právě tímto účelem. Z toho důvodu je vhodné ponechat pro ni vymezené plochy.

Věcná podstata způsobů vypořádání předmětného podání se mění, a to i ve vazbě na skutečnost, že návrh nového územního plánu města Brna prošel přepracováním s ohledem na Pokyny ZMB z roku 2022 a byl uveden do jednotného standardu ÚPD dle stavebního zákona a jeho prováděcích předpisů, tj. výše uvedené texty je nutno chápat ve smyslu těchto úprav.

Vyhodnocení se mění takto:

V daném území došlo na základě nového požadavku místní samosprávy městské části Brno-Medlánky k úpravě návrhu spočívající v úpravě rozsahu vymezené rozvojové lokality Me-4. Rozvojová lokalita byla redukována a mezi poldrem a veřejným prostranstvím – pokračování ul. Nadační byla ponechána plocha zeleně; z tohoto důvodu je možné námítce vyhovět.

### **Námítka č.10**

#### **Výrok:**

Námítce se nevyhovuje.

#### **Odůvodnění:**

Požadujete pro rozvojovou lokalitu Me-4 podmínku prověření územní studií. Jako důvod uvádíte především prostup do sousedících rekreačních a sportovních oblastí.

Podmínka tohoto prostupu je uvedena v kartě lokalit, nemůže být tedy opomenuta. Územní studie se předepisuje zpravidla ve větších rozvojových plochách pro řešení vybraných problémů, případně pro variantní řešení. Na své náklady může územní studii zpracovat také ten, který změnu v území inicioval a realizuje ji. Plocha této lokality je však pro zadání samostatné územní studie příliš malá a okruh problémů příliš omezený na to, aby se nová výstavba ÚS podmiňovala.

Rozsah rozvojové lokality Me-4 byl oproti původnímu návrhu podstatně zmenšen.

Věcná podstata způsobů vypořádání předmětného podání zůstává nadále relevantní, přestože návrh nového územního plánu města Brna prošel přepracováním s ohledem na Pokyny ZMB z roku 2022 a byl uveden do jednotného standardu ÚPD dle stavebního zákona a jeho prováděcích předpisů. Výše uvedené texty je tedy nutno chápat také ve smyslu těchto úprav.

### **Námitka č.11**

#### **Výrok:**

Námitce se nevyhovuje.

#### **Odůvodnění:**

Pro lokalitu R-8 požadujete zásadní snížení intenzity využití území. Uprostřed stabilizovaných ploch pro bydlení se nachází zahrádkářská kolonie, nevyužívané objekty a výšková stavba bývalé Geofyziky.

Návrh nového ÚP počítá s využitím zahrádek pro plochu veřejné městské zeleně, která může plnit i funkci veřejného prostranství. Zbytek ploch je určený pro bydlení nebo jako plocha smíšená obytná s volnou zástavbou s výškovou úrovní v/3 (6-16 m). Toto je nejnižší možná výšková úroveň vhodná pro městskou zástavbu, obytná sídliště a areály. Nižší zástavba s nižší intenzitou osídlení 1 nebo 2 je vhodná pro rezidenční nízkopodlažní zástavbu, tedy samostatné nebo řadové rodinné domy. Nově navrhovaná zástavba bude navazovat svým charakterem spíše na zástavbu mezi ulicemi Podpěrova a Jabloňová také s výškovou úrovní v3. Větší výšková úroveň v/5 je navržena pouze pro stávající výškovou budovu Geofyziky. Snižování výškové úrovně zástavby pod úroveň 3 a s tím snižování intenzity využití území není možné. Výšková úroveň 3 je pro volnou bytovou zástavbu nejnižší možná, nižší zástavba rodinnými domy (rezidenční zástavba) v lokalitě není vhodná.

Věcná podstata způsobů vypořádání předmětného podání zůstává nadále relevantní, přestože návrh nového územního plánu města Brna prošel přepracováním s ohledem na Pokyny ZMB z roku 2022 a byl uveden do jednotného standardu ÚPD dle stavebního zákona a jeho prováděcích předpisů. Výše uvedené texty je tedy nutno chápat také ve smyslu těchto úprav.

### **Námitka č.12**

#### **Výrok:**

Námitce se nevyhovuje.

#### **Odůvodnění:**

V rámci námítky je požadavek na vymezení propojení ulice Renčovy a Terezy Novákové formou veřejně prospěšných staveb.

Ve výkresu 2.2 Souhrnný výkres dopravy a 3.0 Veřejně prospěšných staveb jsou vymezeny plochou dopravní infrastruktury D prvky systému komunikací, tvořící základní komunikační systém města Brna (komunikace sběrné, nadsběrné, rychlostní a dálnice).

Komunikace, které jsou vymezeny plochou veřejných prostranství jsou součástí místní sítě a zajišťují doplňkové propojení v rámci městské části. Tímto způsobem je vyznačeno i propojení Renčova – Terezy Novákové.

Z hlediska nastavených principů vyznačení prvků (viz výše) nelze požadavku na doplnění vymezení propojení Renčova – Terezy Novákové ve výkresu 2.2 a 3.0 vyhovět, protože se jedná především o síť obslužných komunikací vymezených plochou veřejných prostranství.

Věcná podstata způsobů vypořádání předmětného podání zůstává nadále relevantní, přestože návrh nového územního plánu města Brna prošel přepracováním s ohledem na Pokyny ZMB z roku 2022 a byl uveden do jednotného standardu ÚPD dle stavebního zákona a jeho prováděcích předpisů. Výše uvedené texty je tedy nutno chápat také ve smyslu těchto úprav.

### **Námitka č.13**

#### **Výrok:**

Námitce se vyhovuje.

#### **Odůvodnění:**

Předmětem námítky je požadavek na vypuštění územních rezerv pro bydlení B-6 a B-7.

Předmětné území Medlánek má být dle dohody o vypořádání stanoviska Ministerstva životního prostředí (MŽP ČR) ke Konceptu ÚPmB ze dne 22.6.2017 z hlediska záboru ZPF řešeno dle varianty II. Konceptu ÚPmB s požadavkem na převedení rozvojové lokality Me-7 v rozsahu var. I Konceptu ÚPmB do územní rezervy pro bydlení (v Návrhu ÚPmB územní rezerva B-6)



a dle podnětu samosprávy rozvojem lokalitu Me-8 východně od komunikačního propojení řešit v rozsahu dle var. III (v Návrhu ÚPmB rozvojová lokalita Me-4) a západně od komunikačního propojení zařadit do územní rezervy pro bydlení v rozsahu dle var. II. (v Návrhu ÚPmB část územní rezervy B-7). V bezprostředním okolí měla být navazující rozvojová lokalita v MČ Brno-Řečkovice a Mokrá hora R-3 řešena obdobným způsobem - východně od komunikačního propojení rozvoj území dle var. III Konceptu ÚPmB (v Návrhu ÚPmB rozvojová lokalita R-3), západně od komunikace územní rezerva pro bydlení v rozsahu dle var. II. (v Návrhu ÚPmB část územní rezervy B-7). Tato dohodnutá řešení jsou součástí Pokynů pro vypracování Návrhu ÚPmB, které schválilo Zastupitelstvo města Brna usnesením č. ZM7/3871 na zasedání konaném dne 19. 6. 2018 (dále jen "Pokyny"). Návrhem ÚPmB jsou tak v daném území zcela naplněny Pokyny pro vypracování Návrhu ÚPmB a dotčený orgán MŽP ČR v této fázi pořizované dokumentace plně souhlasí s předloženým řešením Návrhu ÚPmB z hlediska záboru ZPF v k.ú. Medlánský, a proto není důvodné předmětné řešení měnit.

Uvádíme také, že územní rozvoj v ose Medlánský – Řečkovice – Ivanovice vyplývá ze Zadání, které je tímto způsobem konzistentně naplňováno. Tento rozvoj souvisí s trasováním D43 a předmětné územní rezervy bude možné aktivovat (převést do návrhu) pouze v případě, že bude na úrovni ZÚR JMK rozhodnuto o výsledné variantě řešení D43 na území města. Při návrhu řešení pak musí být zohledněny a zapracovány i případné další dopady a souvislosti, které nyní nelze dopředu předjímat.

Ovšem je nutné uvést, že v k.ú. Medlánský téměř nedochází v Návrhu ÚPmB k vymezení nových zastavitelných (návrhových) ploch oproti platnému ÚPmB, vyjma zastavitelných ploch na východní straně prodloužené ulice V Újezdech.

Nicméně na základě rozhodnutí Rady města Brna (RMB), které přijala na schůzi RMB č. R8/127 zahájené dne 20.1.2021 s pokračováním dne 25.1.2021, uplatnil určený zastupitel, radní pro územní plánování RNDr. Filip Chvátal, PhD. u pořizovatele připravovaného Územního plánu města Brna – Odboru územního plánování a rozvoje MMB, ve smyslu § 53 odst. (1) zákona č. 183/2006 sb., o územním plánování a stavebním řádu, ve znění pozdějších předpisů, podnět, aby vyhodnocení výsledků projednání dokončil v souladu s doporučením RMB. RMB doporučila řešení u problematických oblastí rozvoje města stěžejního charakteru. u předmětné územní rezervy B-6 a B-7 následujícím způsobem:

„Vzhledem k tomu, že došlo na úrovni ZÚR JMK k rozhodnutí o umístění koridoru komunikace R-43 na území města Brna, je možné učinit rozhodnutí a aktivovat územní rezervy tj. územní rezervy převést zpět do zastavitelných ploch dle projednané a vybrané varianty Konceptu ÚPmB či dílčích úprav. Aktivaci územních rezerv převedením do zastavitelných ploch však nelze v úpravě Návrhu ÚPmB před opakovaným veřejným projednáním doporučit, ale až po první aktualizaci nového ÚPmB v rámci Zprávy o uplatňování ÚPmB, případně samostatnou změnou nového ÚPmB. V Návrhu ÚPmB by tak byly územní rezervy ponechány vyjma těch, kde je na základě výsledků projednání doporučeno jejich vypuštění.

Na základě výše uvedeného pořizovatel dává pokyn územní rezervu B-6 a B-7 z návrhu ÚPmB vypustit v souladu s podnětem určeného zastupitele.

Věcná podstata způsobů vypořádání předmětného podání zůstává nadále relevantní, přestože návrh nového územního plánu města Brna prošel přepracováním s ohledem na Pokyny ZMB z roku 2022 a byl uveden do jednotného standardu ÚPD dle stavebního zákona a jeho prováděcích předpisů. Výše uvedené texty je tedy nutno chápat také ve smyslu těchto úprav.

#### **Námítka č.14**

##### **Výrok:**

Námítce se nevyhovuje.

##### **Odůvodnění:**

Vymezení územního systému ekologické stability (ÚSES) je v Návrhu ÚPmB v souladu s odborným oborovým dokumentem – plánem ÚSES, který je nezbytným podkladem pro vymezení ÚSES v ÚPD. Dle plánu ÚSES jsou v předmětné lokalitě vymezeny interakční prvky, které nahrazují lokální biokoridor ve dně údolí Medláneckého potoka nad Medlánskými vymezený v platném ÚPmB. K hlavním důvodům nahrazení předmětného biokoridoru

*interakčními prvky patří jeho nízký biogeografický význam bez možnosti začlenění do ucelené hydrofilní větve místního ÚSES s vymezením funkčně odpovídajících biocenter.*

*Pro informaci uvádíme, že interakční prvek je obecně doplňkovou skladebnou částí lokálního ÚSES, která posiluje interakci ekologicky stabilnějších a méně stabilních ekosystémů, a tím ty méně stabilní pomáhá stabilizovat. Konkrétně zprostředkovává příznivé působení lokálních (místních) biocenter a biokoridorů na okolní, ekologicky méně stabilní krajinu. Skutečnost, že jde o doplňkové skladebné části místního ÚSES, znamená, že představují doplněk k vymezení biocenter a biokoridorů a není až tak podstatná jejich funkce pro ochranu přirozeného genofondu. Vymezování interakčních prvků není na rozdíl od biocenter a biokoridorů nikterak vázáno na biogeografické členění krajiny, a naopak daleko více vychází z aktuálního stavu krajiny. Návrh soustavy interakčních prvků má v zásadě doporučující charakter a nemá zákonnou podporu.*

*Ve vztahu k územnímu plánu jsou interakční prvky obecně "podměrečnou" kategorií, tj. takovou kategorií prvků, jejichž vymezení je pod rozlišovací možností územního plánu a povinnost jeho vymezení ani nevyplývá z právních předpisů. Nicméně o existenci interakčních prvků či o existenci jejich návrhu by měl mít zpracovatel územně plánovací dokumentace povědomí, aby svým řešením zbytečně funkční prvky nelikvidoval a u dosud neexistujících či nedostatečně funkčních neznemožnil provedení navržených opatření.*

*Na základě uvedeného je zřejmý důvod, pro který v dané lokalitě není v Návrhu ÚPmB vymezena a ani není vhodné vymezovat skladebnou část ÚSES – lokální biokoridor. Nicméně zpracovatel svým návrhem – vymezením příslušných ploch návrhové zeleně v předmětné lokalitě zajistil další existenci a funkčnost daných interakčních prvků.*

*V případě pozemku p.č. 1818 k.ú. Medlánky uvádíme, že by se jeho vymezením jako samostatné plochy krajinné zeleně vytvořila podměrečná plocha, která nemá zákonné ani koncepční opodstatnění, protože předmětné krajínovorné prvky s ekologicko-stabilizační a také estetickou funkcí v podobě aleje jsou přirozenou součástí mimoprodukčních funkcí zemědělské plochy (viz Odůvodnění Návrhu ÚPmB). Pro informaci ještě uvádíme, že na základě požadavku a dohody s dotčeným orgánem Odborem životního prostředí Magistrátu města Brna, bude do závazné textové části doplněna regulace zajišťující větší a zřejmější ochranu výše uvedených krajínovorných prvků. V souvislosti s plánovanou budoucí urbanizací území není vymezení ploch krajinné zeleně žádoucí; vymezení těchto ploch má význam ve volné krajině.*

*Věcná podstata způsobů vypořádání předmětného podání zůstává nadále relevantní, přestože návrh nového územního plánu města Brna prošel přepracováním s ohledem na Pokyny ZMB z roku 2022 a byl uveden do jednotného standardu ÚPD dle stavebního zákona a jeho prováděcích předpisů. Výše uvedené texty je tedy nutno chápat také ve smyslu těchto úprav.*

### **Námítka č.15**

#### **Výrok:**

*Námítce se nevyhovuje.*

#### **Odůvodnění:**

*Objekty a plochy pro plnění funkce veřejné vybavenosti a sportu mohou být připuštěny i v plochách pro bydlení B nebo smíšených obytných C.*

*Sběrná střediska odpadů nejsou vzhledem ke svému charakteru a rozloze v územním plánu vymezena. Umístění sběrných středisek odpadů statutárního města Brna je přípustné v plochách bydlení, smíšených obytných, komerční vybavenosti, nákupních a zábavních center a zvláštních areálů, výroby a skladování, lehké výroby, podmíněně přípustné v plochách technické infrastruktury, dopravní infrastruktury a na veřejném prostranství, pokud toto umístění nenaruší jejich funkci.*

*Námítce je vyhověno jiným způsobem.*

*Věcná podstata způsobů vypořádání předmětného podání zůstává nadále relevantní, přestože návrh nového územního plánu města Brna prošel přepracováním s ohledem na Pokyny ZMB*

*z roku 2022 a byl uveden do jednotného standardu ÚPD dle stavebního zákona a jeho prováděcích předpisů. Výše uvedené texty je tedy nutno chápat také ve smyslu těchto úprav.*

### **Námítka č.16**

#### **Výrok:**

*Námítce se vyhovuje.*

#### **Odůvodnění:**

*Skutečný způsob využití předmětného pozemku, tj. pobytová louka s ekologickou, komunikační a rekreační funkcí je realizovatelný a přípustný i v rámci plochy zemědělské, a to zejména z důvodu, že plní mimoprodukční funkce zemědělské plochy. Dané využití je také v souladu s § 18 odst. (5) stavebního zákona, jehož záměry Návrh ÚPmB z důvodu veřejného zájmu nevyklučuje.*

*Nicméně vzhledem k tomu, že je předmětný pozemek ve vlastnictví Statutárního města Brna, jeho grafická čitelnost je v měřítku zpracování nového ÚPmB, skutečné využití nejlépe reflektuje právě plocha krajinné zeleně a pozemek nebude tvořit nesmyslnou enklávu v daném území, protože plynule navazuje na okolní plochy krajinné zeleně, jeví se důvodné změnit pozemek na plochu krajinné zeleně "K".*

*Věcná podstata způsobů vypořádání předmětného podání zůstává nadále relevantní, přestože návrh nového územního plánu města Brna prošel přepracováním s ohledem na Pokyny ZMB z roku 2022 a byl uveden do jednotného standardu ÚPD dle stavebního zákona a jeho prováděcích předpisů. Výše uvedené texty je tedy nutno chápat také ve smyslu těchto úprav.*

### **Námítka č.17**

#### **Výrok:**

*Námítce se nevyhovuje.*

#### **Odůvodnění:**

*Předmětem námítky je požadavek na zachování stávajícího prostupu územím mezi ul. Turistickou a Vycházkovou a z toho důvodu pozemky parc.č. 1033/1 a 1033/12, k.ú. Medlánky definovat jako zeleň Z, tj. neměnit na plochu zahrádek I. Námítce nelze zcela vyhovět, neboť se jedná o pozemky v soukromém vlastnictví, kdy jeho vlastníci požadují jiné funkční využití, kterému nelze v současné době vyhovět. To však nevyklučuje i v plochách zahrádek zachovat stávajícího prostupu územím, pokud bude na tomto řešení s vlastníkem pozemků nalezena shoda. Pro informaci závěrem uvádíme fakt, že dle obecných podmínek závazné části „Návrhu ÚPmB (2020)“: „Záměry na změny v území musí zachovávat a posilovat prostupnost v území; ve stabilizovaných plochách musí být zachovány pěší trasy zajišťující průchodnost území a přístup k jednotlivým pozemkům. V plochách změn musí být navrhována řešení, která zajistí prostupnost v území, zejména návaznost na zastavěné území či zastavitelné plochy nebo pěší průchodnost do krajiny.“, a dále „Stavby a zařízení dopravní a technické infrastruktury lze umístit ve všech typech ploch s rozdílným způsobem využití. V případě ploch zástavby lze stavby a zařízení dopravní infrastruktury umístit, pokud záměr není zjevně nepřiměřený vůči návazným či dotčeným plochám. V případě volných ploch lze stavby a zařízení dopravní a technické infrastruktury umístit za podmínky minimalizace jejich plošného a prostorového střetu s příslušnou plochou a minimalizace negativního vlivu na funkčnost plochy vyplývající z hlavního využití, pokud není v podmínkách využití typů ploch stanoveno jinak.“, a také „Veřejná prostranství lze umístit ve všech typech ploch s rozdílným způsobem využití.“*

*Na základě uvedeného je zřejmé, že není nutná požadovaná změna funkčního využití pro zajištění prostupu, která by jako taková měla být zajištěna regulacemi území danými v textové části Návrhu ÚPmB (2020).*

*Věcná podstata způsobů vypořádání předmětného podání zůstává nadále relevantní, přestože návrh nového územního plánu města Brna prošel přepracováním s ohledem na Pokyny ZMB z roku 2022 a byl uveden do jednotného standardu ÚPD dle stavebního zákona a jeho prováděcích předpisů. Výše uvedené texty je tedy nutno chápat také ve smyslu těchto úprav.*

### **Námitka č.18**

#### **Výrok:**

Námitce se vyhovuje.

#### **Odůvodnění:**

Skutečný stav (stromová kaple sloužící jako místo spočinutí a rozjímání na procházkách, k venkovním bohoslužbám, k oddávání snoubenců v přírodě nebo třeba pro pořádání koncertů a určené pro širokou veřejnost), a předpokládaný způsob využití předmětného pozemku (vzpomínkový háj s možností pohřbívání ke kořenům) neodpovídá funkčnímu využití navrženému v Návrhu ÚPmB pro plochy zahrádek "I". Vzhledem k tomu, že se část výše uvedených aktivit v daném místě realizuje již nyní, nepředpokládá se konfliktní působení na okolní plochy. Dále uvádíme, že se jedná o pozemky ve vlastnictví města Brna a jde o záměr městské části podporovaný městem. Na základě uvedeného je vhodné vymezit předmětný pozemek p.č. 1353 v k.ú. Medlánky na plochu, která nejlépe reflektuje reálný i budoucí způsob využití a to na plochu veřejné vybavenosti „V/x/h (Ize považovat za plochu v krajině bez nutnosti navázání této plochy na plochu veřejného prostranství).

Věcná podstata způsobů vypořádání předmětného podání zůstává nadále relevantní, přestože návrh nového územního plánu města Brna prošel přepracováním s ohledem na Pokyny ZMB z roku 2022 a byl uveden do jednotného standardu ÚPD dle stavebního zákona a jeho prováděcích předpisů. Výše uvedené texty je tedy nutno chápat také ve smyslu těchto úprav.

### **Námitka č.19**

#### **Výrok:**

Námitce se vyhovuje částečně.

#### **Odůvodnění:**

V dané věci uplatnila připomínku MČ Brno-Medlánky, pořizovatel požadavku vyhověl takto: Pozemek parc. č. 1000/11 k. ú. Medlánky je dle platného ÚPmB sice součástí plochy vodohospodářské, dle stavu v území je také spolu s pozemkem parc. č.1012/12 zahrnut do společného oplocení u RD Rysova 2b, s přístupem z ulice Rysova. Jejich vymezení jako součást stabilizované plochy B/r2 je žádoucí.

Oproti tomu pozemek parc. č. 994/1 a s ním i pozemky parc. č. .994/2, 994/3, 984/5, 1012/11 a 1012/20 k. ú. Medlánky jsou dle platného ÚPmB součástí plochy vodohospodářské, dle stavu v území jsou přístupné pouze cestou kolem rybníka a nesouvisejí s nemovitostí určenou pro bydlení. Není proto důvod je nyní v novém ÚP zahrnovat do stabilizované plochy bydlení, využití pozemků takovému funkčnímu využití neodpovídá. V tomto rozsahu se tímto námitce částečně vyhovuje.

Věcná podstata způsobů vypořádání předmětného podání zůstává nadále relevantní, přestože návrh nového územního plánu města Brna prošel přepracováním s ohledem na Pokyny ZMB z roku 2022 a byl uveden do jednotného standardu ÚPD dle stavebního zákona a jeho prováděcích předpisů. Výše uvedené texty je tedy nutno chápat také ve smyslu těchto úprav.

### **Námitka č.20**

#### **Výrok:**

Námitce se vyhovuje.

#### **Odůvodnění:**

V dané věci uplatnila připomínku MČ Brno-Medlánky, pořizovatel požadavku vyhověl takto: Na částech pozemků v majetku smB parc. č. 985/1 a 985/19 k. ú. Medlánky při ulici Rysova je v ÚP vymezena plocha ke stavebnímu využití pro bydlení, stejně tak je na části pozemků návrhová plocha městské zeleně. Pořizovatel preferuje ponechat možnost stavebního využití, tj. nevymezovat zde pouze plochu zeleně. Ta je vyjádřena na částech pozemků v rozsahu návrhové plochy Z. Byť je MČ preferované stavební využití pro domov pro seniory přípustné i v ploše bydlení, garancí takového cílového využití je právě plocha veřejné vybavenosti V. S



*ohledem na vlastnictví pozemků smB je také vhodné plochu pro veřejný účel jednoznačně v novém ÚP vymezit odpovídající funkcí, tj. plochou V.*

*Věcná podstata způsobů vypořádání předmětného podání zůstává nadále relevantní, přestože návrh nového územního plánu města Brna prošel přepracováním s ohledem na Pokyny ZMB z roku 2022 a byl uveden do jednotného standardu ÚPD dle stavebního zákona a jeho prováděcích předpisů. Výše uvedené texty je tedy nutno chápat také ve smyslu těchto úprav.*

### **Námitka č.21**

#### **Výrok:**

*Námitce se vyhovuje.*

#### **Odůvodnění:**

*V dané věci uplatnila připomínku MČ Brno-Medlánky, pořizovatel požadavku vyhověl takto: Požadované vymezení samostatné plochy V na částech pozemků parc. č. 985/1, 985/2 a 985/21 v jižním konci ulice Rysova, při kruhovém objezdu není s ohledem na metodiku zpracování nového ÚP vhodné: jednalo by se o podměrečnou plochu, kterou je problematické v novém ÚP samostatně vymezit za současného zachování čitelnosti hlavního výkresu - rozsah plochy a zápis kódu stavební plochy. Záměr nového objektu radnice MČ lze realizovat i v rámci plochy bydlení. Přesto pořizovatel s přihlédnutím k místním zájmům městské části dává pokyn zpracovatelům, aby požadavek MČ na plochu V prověřil.*

*Zpracovatel se na základě pokynu pořizovatele problematikou vymezení samostatné funkční plochy zabýval a –z pozice odborného garanta správnosti řešení– v upraveném návrhu ÚP nakonec vymezil rozsah plochy V/v2 tak, aby byla plocha vymezena přehledným způsobem. Ve výsledku je námitce vyhověno.*

*Věcná podstata způsobů vypořádání předmětného podání zůstává nadále relevantní, přestože návrh nového územního plánu města Brna prošel přepracováním s ohledem na Pokyny ZMB z roku 2022 a byl uveden do jednotného standardu ÚPD dle stavebního zákona a jeho prováděcích předpisů. Výše uvedené texty je tedy nutno chápat také ve smyslu těchto úprav.*

### **Námitka č.22**

#### **Výrok:**

*Námitce se nevyhovuje.*

#### **Odůvodnění:**

*V dané věci uplatnila připomínku MČ Brno-Medlánky, pořizovatel odůvodnil takto:*

*Území mezi bytovými domy jabloňová 22-28 a ulicí Kuřimskou, které je využíváno jako volné prostranství - zeleň má výměru pod limit 0,2 ha pro samostatné funkční vymezení; plocha zeleně v platném ÚPmB dnes zahrnuje větší území, i to, které je již stavebně využito. Po zpřesnění využití dle skutečného stavu není samostatné vymezení plochy městské zeleně Z v návrhu nového ÚP účelné, území bude nadále užíváno jako volné prostranství v rámci stabilizované plochy bydlení.*

*Věcná podstata způsobů vypořádání předmětného podání zůstává nadále relevantní, přestože návrh nového územního plánu města Brna prošel přepracováním s ohledem na Pokyny ZMB z roku 2022 a byl uveden do jednotného standardu ÚPD dle stavebního zákona a jeho prováděcích předpisů. Výše uvedené texty je tedy nutno chápat také ve smyslu těchto úprav.*

### **Námitka č.23**

#### **Výrok:**

*Námitce se vyhovuje částečně.*

#### **Odůvodnění:**

*V dané věci uplatnila připomínku MČ Brno-Medlánky, pořizovatel požadavek zohlednil takto: Oproti platnému ÚPmB a řešení obsaženému v Konceptu ÚP není v Návrhu ÚP zástavba RD v ulici Za Parkem a Hujíčková zahrnuta do návrhové plochy, ale je již stabilizována. Proto je*

žadoucí stabilizovanou plochu bydlení vymezit dle skutečného stavu v území a městské pozemky 855, 856 a jižní část pozemku 711/1 (s cestou ve stopě ulice Hujíčkova) vše k. ú. Medlánky vymezit jako stabilizovanou plochu zeleně - sloučit s plochou zeleně zámeckého parku. Návrh ÚP totiž vymezení jižní stopy ulice Hujíčkova jako plochy veřejného prostranství dle Konceptu ÚP nepřebírá.

Je žádoucí zachovat na městském pozemku parc. č. 710/1 k. ú. Medlánky návrhovou plochu městské zeleně, lze připustit oproti projednanému Konceptu ÚP (i platnému ÚPmB) redukcí jejího rozsahu do podoby dle návrhu nového ÚP. Plocha zeleně je v daném místě podstatná pro kvalitní propojení od stávajícího zámeckého parku k budoucí tramvajové smyčce do dalšího území v lokalitě Me-1. Návrhová plocha Z byla pro tento účel v Návrhu ÚP (projednávaném v červnu 2020) vymezena v dostatečném rozsahu, proto pořizovatel neshledal žádoucí požadavku MČ na její rozšíření vyhovět.

Na základě doporučení samosprávy města k vypořádání námitek a připomínek doručených k projednanému Návrhu nového ÚP (v červnu 2020) bude na pozemku parc. č. 710/1 k. ú. Medlánky v majetku města doplněna plocha veřejné vybavenosti (V) ve vazbě na ZŠ Hudcova. Tento požadavek na plochu V nakonec vyplynul z interních jednání s MČ, která tímto chce zajistit na městském pozemku plochu pro sportovního zařízení k ZŠ Hudcova. Takto je formulován i konkrétní požadavek na řešení uvedený u stanovené ÚS-08 v kap. 12 textové části ÚP a v kartě lokality Me-1. MČ je nakonec vyhověno v rozsahu tohoto požadavku.

V rozvojové lokalitě Me-1 lze další propojení pásem městské zeleně od navrhované tramvajové smyčky realizovat v rámci vymezených stavebních ploch, Návrh nového ÚP jednotlivé pásy liniové zeleně nevymezuje. Taktéž stezka pro pěší a cyklisty je nad podrobnost řešení v novém ÚP. Jejich realizace spolu s pásem zeleně je podél budoucí trati Me/31 na základě obecných regulativů možná ve všech stavebních plochách, tudíž i v ploše dopravy D, či sousední ploše smíšené obytné C. V této části není požadavku MČ vyhověno.

Námítce se částečně vyhovuje v rozsahu vyhovění shodným požadavkům MČ.

Věcná podstata způsobů vypořádání předmětného podání zůstává nadále relevantní, přestože návrh nového územního plánu města Brna prošel přepracováním s ohledem na Pokyny ZMB z roku 2022 a byl uveden do jednotného standardu ÚPD dle stavebního zákona a jeho prováděcích předpisů. Výše uvedené texty je tedy nutno chápat také ve smyslu těchto úprav. Vyhodnocení doplňujeme o informaci, že v daném území došlo na základě konkrétního požadavku určeného zastupitele, který u pořizovatele uplatnil dopisem ze dne 10.3.2023, k úpravě ÚP dle výsledků ÚS Technopark. (Jde o Územní studii Technologický park, jejímž zpracovatelem je tým KAM Brno, p.o.). Změna spočívá v úpravě rozsahu vymezených funkčních ploch v rozvojové lokalitě Me-1. Dále došlo ke změně na základě konkrétního požadavku určeného zastupitele na "posouzení potřebnosti předepsaných územních studií a žádosti o vypuštění mimo jiné i ÚS-08" uplatněného dopisem z 18. září 2023. Změna spočívá ve vypuštění povinnosti pořídit ÚS-08 jako podmínku pro rozhodování o změnách v území v lokalitě Me-1. Na základě této úpravy návrhu ÚP 2024 již nelze prostřednictvím územní studie konkretizovat požadavky na využití rozvojové lokality. Požadavku na zachování plochy zeleně v Me-1 dle platného ÚPmB nelze vyhovět, částečné vyhovění na plochu zeleně zůstává na pozemků pro rozšíření zámeckého parku.

## **Námítka č.24**

### **Výrok:**

Námítce se vyhovuje částečně.

### **Odůvodnění:**

V dané věci uplatnila připomínku MČ Brno-Medlánky, pořizovatel požadavek zohlednil takto: V rozvojové lokalitě Me-1 lze další požadované využití pro veřejnou vybavenost (školství, centrum volného času), komerční vybavenost (sport), hřiště realizovat v rámci vymezených smíšených obytných ploch C. Pořizovatel neshledává účelné vymezením funkční plochy V či S předjímat jejich konkrétní lokalizaci. Pro území lokality Me-1 je předepsáno zpracování ÚS-08, ta prověří potřebu občanského vybavení a navrhne na území využití funkčních ploch C ve

větší podrobnosti. Viz požadavky na řešení v ÚS uvedené v textové části v kap. 12 a v příslušné kartě lokality Me-1.

S odkazem na text vyhodnocení u připomínky č.23 je požadavek MČ na plochu pro sportovní zařízení pro ZŠ Hudcova řešen vymezením plochy V na městském pozemku parc. č. 710/1 k. ú. Medlánky

Samospráva města na Poradě vedení dne 10.12.2020 odsouhlasila podnět na úpravu rozsahu funkčních ploch bydlení v předmětné lokalitě ve prospěch smíšeného využití s volnou strukturou zástavby a v plochách pro smíšené využití úpravu výškových hladin zástavby dle Případové studie lokality Technologický park (KAM, 2020) pro účely úpravy Návrhu nového ÚPmB.

Na základě rozhodnutí Rady města Brna (RMB), které přijala na schůzi RMB č.R8/127 zahájené dne 20.1.2021 s pokračováním dne 25.1.2021, uplatnil určený zastupitel, radní pro územní plánování RNDr. Filip Chvátal, PhD. u pořizovatele připravovaného Územního plánu města Brna – Odboru územního plánování a rozvoje MMB, ve smyslu § 53 odst. (1) zákona č. 183/2006 sb., o územním plánování a stavebním řádu, ve znění pozdějších předpisů, podnět, aby vyhodnocení výsledků projednání dokončil v souladu s doporučením RMB. RMB doporučila řešení u problematických oblastí rozvoje města stěžejního charakteru.

Doporučení se týkalo i rozvojové lokality Me-1 Technologický park. Proto pořizovatel dal pokyny na úpravu návrhu ÚP v lokalitě Me-1 pro 1. opakované veřejné projednání (v červnu 2021), vše v souladu s podnětem určeného zastupitele.

K další úpravě návrhu ÚP oproti výše uvedenému došlo v lokalitě Me-1 po 1. opakovaném veřejném projednání.

Na základě připomínek MČ doručených při 1. opakovaném veřejném projednání se určený zastupitel navrženým řešením v severní části lokality Me-1 znovu zabýval a uplatnil v procesu vyhodnocování výsledků projednání dopisem č.j. MMB/0477610/2021 ze dne 13.9.2021 k lokalitě Me-1 na základě doporučení RMB R8/168 ze dne 1.9. 2021 podnět na zohlednění místních zájmů MČ Brno - Medlánky, a to na navrácení původní plochy W/v3 a rozšíření plochy B/r2 na úkor plochy C/v3. Městské části jsou dle Statutu města Brna oprávněny uplatňovat právo na místní samosprávu ve specifickém režimu prostřednictvím vyjádření k projednávaným územně plánovacím dokumentacím.

Na základě výsledků projednání byly místní zájmy městské části MČ Brno-Medlánky alespoň částečně zohledněny a Návrh pro 2. opakované veřejné projednání byl upraven.

Námítce je vyhověno částečně vymezením plochy veřejné občanské vybavenosti a promítnutím požadavků na konkretizaci využití lokality Me-1 pro další občanskou vybavenost do požadavků k řešení do vymezené ÚS-08.

Věcná podstata způsobů vypořádání předmětného podání zůstává nadále relevantní, přestože návrh nového územního plánu města Brna prošel přepracováním s ohledem na Pokyny ZMB z roku 2022 a byl uveden do jednotného standardu ÚPD dle stavebního zákona a jeho prováděcích předpisů. Výše uvedené texty je tedy nutno chápat také ve smyslu těchto úprav. Vyhodnocení doplňujeme o informaci, že v daném území došlo na základě konkrétního požadavku určeného zastupitele, který u pořizovatele uplatnil dopisem ze dne 10.3.2023, k úpravě ÚP dle výsledků ÚS Technopark. (Jde o Územní studii Technologický park, jejímž zpracovatelem je tým KAM Brno, p.o.). Změna spočívá v úpravě rozsahu vymezených funkčních ploch v rozvojové lokalitě Me-1. Dále došlo ke změně na základě konkrétního požadavku určeného zastupitele na "posouzení potřebnosti předepsaných územních studií a žádosti o vypuštění mimo jiné i ÚS-08" uplatněného dopisem z 18. září 2023. Změna spočívá ve vypuštění povinnosti pořídit ÚS-08 jako podmínku pro rozhodování o změnách v území v lokalitě Me-1. Na základě této úpravy návrhu ÚP 2024 již nelze prostřednictvím územní studie konkretizovat požadavky na využití rozvojové lokality (požadováno zpřesnění pro zeleň, občanská vybavenost, sport).

Vyhověno zůstává částečně vymezením plochy veřejné občanské vybavenosti.

## **Námitka č.25**

### **Výrok:**

Námitce se vyhovuje.

### **Odůvodnění:**

V rámci podání je požadováno vymezení propojení mezi územím Technologického parku a průmyslovou zónou v Kuřimi.

Pro dokladování transparentnosti procesu vyhodnocení podání je uvedeno také mezitímní vyhodnocení z r. 2020:

Požadavku bylo v roce 2020 vyhověno částečně, protože: „Úkolem územního plánu je vytvářet územní podmínky pro možnost umístění záměrů, nikoliv zajistit „bezproblémovou“ realizaci všech záměrů a znát podrobné technické provedení jednotlivých úseků. Obecně územní plán stanovuje základní koncepci rozvoje území obce, ochrany jeho hodnot, jeho plošného a prostorového uspořádání, uspořádání krajiny a koncepci veřejné infrastruktury a stanovuje podmínky pro využití území. Nový Územní plán města Brna (ÚPmB) pracuje s méně podrobným měřítkem hlavního výkresu 1:10 000, než tomu je u současného (1:5000).

V rámci stanovení podmínek využití ploch v kap. 6.2. a kap. 6.3.3.10 závazné textové části je umožněno umístění cyklistické infrastruktury ve všech plochách s rozdílným způsobem využití.

Z hlediska požadavku na zakreslení dalších propojení uvádíme, že v rámci cyklistické dopravy byl zvolen obecnější přístup.

Ve výkresu 2.2. Souhrnný výkres dopravy jsou vyznačeny „vybrané samostatné cyklotrasy“, kterými jsou zpřesněny záměry ze Zásad územního rozvoje Jihomoravského kraje. Ve výkresu odůvodnění O.6 Cyklistická doprava – schéma jsou k výše uvedenému jevu navíc vyznačeny „vybrané pouliční cyklotrasy“, které naznačují možná vybraná propojení území města, která však již nejsou závazná a je možné je operativně upravovat nebo dále doplňovat.

Obecně ve výkresu odůvodnění O.6 nejsou trasy vymezeny závazně a umístění jakýchkoliv cyklistických tras nebo stezek je možná v souvislosti s obecnými podmínkami uvedenými v kapitolách 6.1 až 6.5 Výroku ve všech plochách.“

Konečné vyhodnocení podání se vztahuje k výslednému řešení Návrhu nového ÚPmB:

Návrh Územního plánu města Brna pro opakované veřejné projednání (06/2021) byl upraven a požadované propojení cyklostezkou Technologický park - Kuřim bylo doplněno o tuto trasu do výkresu 2.2. a Odůvodnění.

Tímto je požadavek zohledněn.

Věcná podstata způsobů vypořádání předmětného podání zůstává nadále relevantní, přestože návrh nového územního plánu města Brna prošel přepracováním s ohledem na Pokyny ZMB z roku 2022 a byl uveden do jednotného standardu ÚPD dle stavebního zákona a jeho prováděcích předpisů. Výše uvedené texty je tedy nutno chápat také ve smyslu těchto úprav.

## **Námitka č.26**

### **Výrok:**

Námitce se vyhovuje.

### **Odůvodnění:**

V dané věci uplatnila připomínku MČ Brno-Medlánky, pořizovatel požadavku vyhověl takto: Stávající zástavba RD ve východním konci ulice Turistická byla zahrnuta do stabilizované plochy městské zeleně Z - zámecký park- již v Konceptu nového ÚP. Existence stávající zástavby zahrnuté do jiné funkční plochy nestavební je ošetřena obecným regulativem a neznamená její vymístění a dotvoření celého území jako park.

Zástavba RD dotváří charakter území u křižovatky ulic Turistická a Hudcova a zasahuje území o rozloze cca 0,24 ha. Proto je možné pro zástavbu vymežit samostatnou stavební funkční plochu v souladu s požadavkem § 3 odst 1 vyhl. 501/2006 Sb., v platném znění.

Obdobně lze postupovat v případě zástavby komerčními objekty a v ulici Hudcova 2,2a, které zahrnují území o rozloze cca 0,31 ha.

Zpracovatel se na základě pokynu pořizovatele problematikou vymezení odpovídající stavební plochy pro zástavbu RD na ul. Turistická a zástavbu vybavenosti na ul. Hudcova znovu zabýval



a –z pozice odborného garanta správnosti řešení– vymezil jednu stabilizovanou plochu smíšenou obytnou.

Ve výsledku je námítce vyhověno.

Věcná podstata způsobů vypořádání předmětného podání zůstává nadále relevantní, přestože návrh nového územního plánu města Brna prošel přepracováním s ohledem na Pokyny ZMB z roku 2022 a byl uveden do jednotného standardu ÚPD dle stavebního zákona a jeho prováděcích předpisů. Výše uvedené texty je tedy nutno chápat také ve smyslu těchto úprav.

### **Námítka č.27**

#### **Výrok:**

Námítce se nevyhovuje.

#### **Odůvodnění:**

V obecné rovině je ochrana hodnot území jedním ze základních principů rozvoje města. Územní plán město Brna (ÚPmB) chrání a rozvíjí přírodní, civilizační a kulturní hodnoty území, včetně urbanistického, architektonického a archeologického dědictví. Návrh ÚPmB ve své závazné textové části v kapitole 2. "Základní koncepci ochrany hodnot území", v souladu s obecně závaznými právními předpisy stanovuje respektovat, chránit a odpovídajícím způsobem využívat a dále rozvíjet přírodní, kulturní a civilizační hodnoty na území města. V kapitole 3. "Urbanistická koncepce včetně urbanistické kompozice, vymezení ploch s rozdílným způsobem využití, zastavitelných ploch, ploch přestavby a systému sídelní zeleně" jsou dále určeny zásady urbanistické koncepce, která respektuje a dále rozvíjí jedinečné urbanistické struktury území v souladu s principy udržitelného rozvoje. Koncepce uspořádání krajiny působí v souladu s urbanistickou koncepcí města a umožňuje jeho harmonický rozvoj. Na území celého města jsou chráněny existující ekologicky stabilní plochy, zejména lesy, zemědělské plochy a plochy krajinné zeleně. Koncepce rozvoje území města je zaměřena také na posílení a využívání řek za účelem zajištění kontinuity přírodních a krajinných hodnot ve vazbě na přirozené linie řek Svatky a Svitavy.

Ochrana krajinného rázu (a dalších přírodních a krajinných hodnot) je tak v souladu s výše uvedeným v Návrhu ÚPmB zohledněna a zajištěna navrženými podmínkami využití území (jakožto ochrana veřejného zájmu), které jsou v Návrhu ÚPmB stanoveny v několika úrovních. Všechny úrovně regulace jsou pro posuzování záměrů na změny využití území závazné, obecné podmínky využití území mají přednost před konkrétnější regulací ploch s rozdílným způsobem využití a doplňující podmínky mají přednost před obecnými a základními podmínkami využití území.

Ochrana a rozvoj přírodních a krajinných hodnot jakožto "nezastavitelného" zázemí města, které nejsou limity vyplývajícími z jiných právních předpisů, a v současném ÚP jsou vyjádřeny zejména "zelenými horizonty, klíny a krajinnými komplexy" ve výkrese U5 - Urbánní a krajinná osnova, je dále v Návrhu ÚPmB zajištěna v podobě prostorově specifikovaného přírodního zázemí města. Toto přírodní zázemí je chráněno před nepřiměřeným stavebním rozvojem, který by ohrozil existenci stávajících hodnot, a je vymezeno jak v nezastavěném území, tak v území zastavěném. V koncepci ÚP jsou hodnoty krajinného a přírodního prostředí resp. předmětné přírodní zázemí členěny na přírodní zázemí v krajině, přírodní zázemí v zástavbě, k ochraně jejich konektivity (spojitosti) jsou vymezeny osy propojení přírodního zázemí a dále také pohledově významné plochy a chráněné pohledy na vedutu města.

Principy vymezení „nezastavitelného“ zázemí města jsou uvedeny především v části textu odůvodnění zabývající se hodnotami. Tyto různorodé hodnoty jsou prostorově specifikovány tak, aby jejich územní rozsah byl prezentován jednoduchým, přehledným a srozumitelným způsobem, které předchází nežádoucí fragmentaci krajiny (graficky je koncepce uspořádání krajiny vyjádřena ve výkrese 5.0 Principy uspořádání krajiny – schéma).

Z odůvodnění těchto výše uvedených "překryvných a ochranných režimů" Návrhu ÚPmB vyplývá:

„Uvedený plošný překryv je vymezen převážně nad funkčními plochami krajinné zeleně, lesa, zemědělskými plochami a plochami městské zeleně, tedy v plochách nestavebních. Pouze okrajově se vymezená území dotýkají ploch stavebních. Cílem těchto překryvných míst je

zejména dosáhnout uměřeného a vhodného přechodu (přechodového území) mezi zástavbou a přírodním zázemím, s ohledem na hlavní přírodní hodnoty daného území a tam, kde je to možné, navázání na zeleň městskou nebo propojování zelených center v zástavbě. "... dále pak "Účelem vymezení ochranného režimu doplňujících podmínek využití je zejména pečlivé a racionální vyhodnocení stavebních záměrů ve funkčních plochách „pod překryvem“, pokud výstavbu vůbec umožňují, s ohledem na chráněné hodnoty. Nenarušení stanovených chráněných hodnot musí prokazovat a dokládat navrhovatel záměru (vypovídající vizualizací, zákresem do 3D modelu apod.): zásadní pro možnost posouzení je, aby vizualizace zachycovala pohledově přehledně jak kontext nejbližšího okolí, tak širší kontext území, s ohledem na cíl ochrany (tj. v případě pohledově významných území ne dílčí výsek tohoto území, ale vypovídající celek předmětu ochrany) a umožňovala tak posouzení vlivu na předmět ochrany. V případě pochybností může orgán příslušný k vyhodnocení souladu s územním plánem postupovat při vyhodnocení pohledových otázek v součinnosti s orgánem ochrany přírody a krajiny (na bázi součinnosti dle správního řádu).“

V konkrétní rovině předmětné území Medlánek mělo být dle dohody o vypořádání stanoviska Ministerstva životního prostředí (MŽP ČR) ke Konceptu ÚPmB ze dne 22.6.2017 z hlediska záboru ZPF řešeno dle varianty II. Konceptu ÚPmB s požadavkem na převedení rozvojové lokality Me-7 v rozsahu var. I Konceptu ÚPmB do územní rezervy pro bydlení (v Návrhu ÚPmB územní rezerva B-6) a dle podnětu samosprávy rozvojovou lokalitu Me-8 západně od komunikačního propojení zařadit do územní rezervy pro bydlení v rozsahu dle var. II. (v Návrhu ÚPmB část územní rezervy B-7). Tato dohodnutá řešení jsou součástí Pokynů pro vypracování Návrhu ÚPmB, které schválilo Zastupitelstvo města Brna usnesením č. ZM7/3871 na zasedání konaném dne 19. 6. 2018 (dále jen "Pokyny"). Návrhem ÚPmB jsou tak v daném území zcela naplněny Pokyny pro vypracování Návrhu ÚPmB a dotčený orgán MŽP ČR v této fázi pořizované dokumentace plně souhlasí s předloženým řešením Návrhu ÚPmB z hlediska záboru ZPF v k.ú. Medlánský, a proto není důvodné předmětné řešení měnit.

Územní rozvoj v ose Medlánský – Řečkovice – Ivanovice vyplývá ze Zadání, které je tímto způsobem konzistentně naplňováno. Tento rozvoj souvisí s trasováním D43 a předmětné územní rezervy bude možné aktivovat (převést do návrhu) pouze v případě, že bude na úrovni ZÚR JMK rozhodnuto o výsledné variantě řešení D43 na území města. Při návrhu řešení pak musí být zohledněny a zapracovány i případné další dopady a souvislosti, které nyní nelze dopředu předjímat.

Nicméně na základě rozhodnutí Rady města Brna (RMB), které přijala na schůzi RMB č.R8/127 zahájené dne 20.1.2021 s pokračováním dne 25.1.2021, uplatnil určený zastupitel, radní pro územní plánování RNDr. Filip Chvátal, PhD. u pořizovatele připravovaného Územního plánu města Brna – Odboru územního plánování a rozvoje MMB, ve smyslu § 53 odst. (1) zákona č. 183/2006 sb., o územním plánování a stavebním řádu, ve znění pozdějších předpisů, podnět, aby vyhodnocení výsledků projednání dokončil v souladu s doporučením RMB. RMB doporučila řešení u problematických oblastí rozvoje města stěžejního charakteru. Např. územní rezervy O-5, O-6, B-6 a B-7 následujícím způsobem:

„Vzhledem k tomu, že došlo na úrovni ZÚR JMK k rozhodnutí o umístění koridoru komunikace R-43 na území města Brna, je možné učinit rozhodnutí a aktivovat územní rezervy tj. územní rezervy převést zpět do zastavitelných ploch dle projednané a vybrané varianty Konceptu ÚPmB či dílčích úprav. Aktivaci územních rezerv převedením do zastavitelných ploch však nelze v úpravě Návrhu ÚPmB před opakovaným veřejným projednáním doporučit, ale až po první aktualizaci nového ÚPmB v rámci Zprávy o uplatňování ÚPmB, případně samostatnou změnou nového ÚPmB (pozn. zejména na základě prověření v ÚS Bosonohy, která se v současné době zpracovává) a to z obavy před uplatněním dalších námitek a připomínek, které by mohly vést k dalšímu opakovanému veřejnému projednání a zdržení tak procesu pořizení nového ÚPmB. V Návrhu ÚPmB by tak byly územní rezervy ponechány vyjma těch, kde je na základě výsledků projednání doporučeno jejich vypuštění (např. právě předmětná O-5, O-6, B-6 a B-7).“

Na základě výše uvedeného bude územní rezerva B-6 a B-7 z návrhu ÚPmB vypuštěna v souladu s podnětem určeného zastupitele.

*Územní rezervu O-5 a O-6 by bylo možné také v souladu s podnětem určeného zastupitele vypustit, ale po opětovném odborném posouzení bude územní rezerva O-5 v Návrhu ÚPmB ponechána a bude vymezena v nové stopě v návaznosti na územní rezervu O-6.*

*Nicméně vzhledem k tomu, že se jedná pouze o územní rezervy, tak aktuálně nedochází k žádné změně ÚPmB v souvislosti s těmito dopravními koridory. Po zpracování podrobnějších prověřovacích studií budou vyhodnoceny dopady do území a až následně na základě doporučení bude rozhodnuto o těchto územních rezervách a případném konkrétním vedení tohoto komunikačního propojení.*

*Na základě uvedeného lze konstatovat, že ochrana přírodních a krajinných hodnot, ale i rázu k.ú. Medlánky je v Návrhu ÚPmB zajištěna a že aktuálně nedochází k žádné změně funkčního využití daného území a případné pochybnosti o poškození přírodně hodnotných území či krajinného rázu k.ú. Medlánky je proto nutné/možné uplatnit až při aktivaci územní rezervy (převedení na "návrhové" plochy) a ve fázi pořizování změn ÚPmB, v rámci kterých bude prověřeno nejvhodnější funkční využití dané lokality a budou probíhat klasickým procesem pořizování změn.*

*Věcná podstata způsobů vypořádání předmětného podání zůstává nadále relevantní, přestože návrh nového územního plánu města Brna prošel přepracováním s ohledem na Pokyny ZMB z roku 2022 a byl uveden do jednotného standardu ÚPD dle stavebního zákona a jeho prováděcích předpisů. Výše uvedené texty je tedy nutno chápat také ve smyslu těchto úprav.*

6286

**Adresát: Magistrát města Brna, Odbor územního plánování a rozvoje, Kounicova 67, 601 676 Brno**

Podatel: .....

Jméno a příjmení: ..... datum narození: .....

Trvale bytem: .....

Jsem – nejsem\* vlastníkem nemovitosti v ploše dotčené navrhovanou změnou (uvést parcelní stavby nebo identifikaci bytové či nebytové jednotky)

Statutární město Brno

Doručeno: 30.06.2020

MMB/0296179/2020

listy: 1 přílohy: 11/sv.



..... v katastrálním území: .....

(\* nehodící se škrtněte)

**NÁMITKA – PŘIPOMÍNKA\* proti Návrhu Územního plánu města Brna, jeho grafické i textové části**

Vznáším námitky – připomínky označené níže křížkem:

**1**  Požadujeme zásadně redukovat navrhovaný rozsah záboru zemědělského půdního fondu a navrhované navýšení zastavěnosti v k. ú. Medláanky. **1**

**2**  Požadujeme vypuštění plánovaných komunikací:  
-  mezi Komínem (resp. Bystrčí) a Medláankami se zaústěním do ulice Turistické (navržené jako veřejné prostranství se zábořem ploch polí a zahrádek v lokalitě u křížku pro budoucí silnici),  
**6**  mezi Medláankami a Ivanovicemi od ulice V Újezdech pod kasárnami v Řečkovicích (R/1),  
 mezi Technologickým parkem (ul. Purkyňovou) a ulicí Hudcovou, ústící naproti ZŠ (Me/1).  
**7**  Požadujeme vypuštění plánovaných územních rezerv pro komunikace:  
 mezi ulicí Turistickou (od křížku) a ulicí Purkyňovou mezi Medláneckými kopci,  
 mezi ulicí Turistickou a ulicí V Újezdech. **7**

**7**  Nesouhlasíme s novým dopravním propojením mezi ulicemi V Újezdech a K Babě v rozvojové ploše Me-3. **7**

**8**  Požadujeme změnit plánovanou výstavbu na polích mezi Medláankami, Řečkovicemi a Ivanovicemi výhradně na méně intenzivní nízkopodlažní výstavbu do úrovně podlažnosti 2, ideálně výstavbu rodinných domů a jejich funkční komunikační napojení do území té městské části, kde je tato výstavba plánována. Požadujeme zásadní snížení intenzity využití území celých rozvojových ploch R-3 a Me-4 (méně obyvatel, méně pracovníků) a to také výrazným rozšířením ploch zeleně Z, kterých by mělo být násobně více, než je v lokalitě plánováno. **8**

**9**  Požadujeme v rozvojové ploše Me-4 pod ulicí V Újezdech plochu V/a2 ponechat v navrhovaném umístění podél stávající komunikace, avšak její celkový rozsah zmenšit na rozsah dle stávajícího ÚP tak, aby tato plocha začínala až za křižovatkou s ulicí Nadační; ve zbývající ploše vymezit plochu zeleně Z. **9**

**10**  Požadujeme novou výstavbu v rozvojové ploše Me-4 podmínit prověřením v rámci územní studie s ohledem na přílehlou rekreačně sportovní oblast a zachování plnohodnotného prostupu do této oblasti. **10**

**11**  Požadujeme zásadní snížení intenzity využití území Geofyziky a Medlánecké cihelny v rozvojové ploše R-8 (méně obyvatel, méně pracovníků), aby byl rozvoj těchto lokalit únosný pro stávající infrastrukturu Medlánek. **11**

**12**  Požadujeme mezi veřejně prospěšné stavby zahrnout také komunikační propojení mezi ulicemi Renčova a Terezy Novákové pro odlehčení dopravy z Duhových Polí. **12**

**13**  Požadujeme vypuštění územní rezervy pro bydlení v zahradách a polích v lokalitě B-6 při ulici Turistické a Vycházkové a vypuštění územní rezervy pro bydlení pod ulicí V Újezdech B-7. **13**

**14**  Požadujeme zachovat stávající stabilizovanou plochu vysazeného a vzrostlého biokoridoru kolem Medláneckého potoka jako plochu Územního systému ekologické stability (ÚSES) – biokoridor - a dle reálného stavu masivních výsadeb kolem polní cesty na pozemku p. č. 1818 v k. ú. Medláanky vymezit plochu krajinné zeleně K. **14**

**15**  Požadujeme v rámci katastru Medlánek vyčlenit funkční plochy na městských pozemcích pro domov pro seniory, sběrné středisko separovaného odpadu, školství a sport. **15**




- 1  
6  Požadujeme změnit pobytovou louku kolem tzv. Žebětínské cesty v prodloužení ulice Žebětínek (p. č. 1811 v k. ú. Medlánky) ze zemědělské plochy A na plochu krajinné zeleně K. 1  
6
- 1  
7  Požadujeme zachovat stávající prostup územím mezi ulicemi Turistickou a Vycházkovou a pozemky p. č. 1033/1 a 1033/12 v k. ú. Medlánky definovat dle reálného stavu jako zeleň Z, tzn. neměnit na zahrady I. 1  
7
- 1  
8  Požadujeme plochu vedle stromové kaple na pozemku p. č. 1353 v k. ú. Medlánky vymezit pro vzpomínkový háj s možností pohřbívání ke kořenům jako plochu V/x/h. 1  
8
- 1  
9  Požadujeme změnit pozemky dostupné jen cestou kolem medláneckého rybníka (p. č. 994/1, 1000/11 a další související pozemky v k. ú. Medlánky, které byly dříve plochami H) z ploch bydlení B na plochy zeleně Z nebo K nebo plochy vodní a vodohospodářské H, jak je tomu dosud. 1  
9
- 2  
0  Požadujeme plochu části městských pozemků při ul. Rysova p. č. 985/1 a 985/19 v k. ú. Medlánky, kde se nachází zahrada MŠ a veřejná zeleň, ponechat jako plochy zeleně Z; v případě trvání požadavku na doplnění zástavby změnit na plochu veřejné vybavenosti V pro možnost vybudování domova pro seniory. 2  
0
- 2  
1  Požadujeme změnit pozemky plánované historicky jako rezerva pro novou radnici u kruhového objezdu (p. č. 985/21 a přiléhající části pozemků p. č. 985/1 a 985/2 v k. ú. Medlánky) z plochy bydlení B/r2 na plochu veřejné vybavenosti V/r2). 2  
1
- 2  
2  Požadujeme plochu mezi městským bytovým domem Jabloňová 22-28 a ulicí Kuřimskou ponechat plochy dle stávajícího ÚP jako zeleň Z, tzn. neměnit na bydlení B. 2  
2
- 2  
3  V lokalitě Technoparku v rozvojové ploše Me-1 požadujeme zredukovat navrhované plochy bydlení za parkem ve prospěch ploch zeleně, a to alespoň v rozsahu, jak s nimi počítal stávající územní plán, požadujeme v souladu se stávajícím ÚP zachovat pruh zeleně pro rozšíření Zámeckého parku směrem k budoucí zastávce tramvaje a dále jej prodloužit podél budoucí tramvajové trati Me/31 celou lokalitou Technoparku a v jejím sousedství vést plochu pro vybudování stezky pro pěší a cyklisty pro zajištění prostupnosti území z Medlánek do Králova Pole. 2  
3
- 2  
4  V lokalitě Technoparku v rozvojové ploše Me-1 dále požadujeme navýšení ploch zeleně alespoň na úroveň stávajícího ÚP, dále požadujeme v části této lokality blíže k Medláňkám pamatovat i na veřejnou vybavenost v podobě školství, hřišť a sportovišť, aby noví obyvatelé i zaměstnanci nezhoršili již tak nedostatečnou kapacitu stávající veřejné vybavenosti v Medláňkách (MŠ, ZŠ, centrum volného času, dětská hřiště, sportoviště). Požadujeme v dostupné vzdálenosti od ZŠ plochu pro sport S pro vybudování tělocvičny či malé sportovní haly, kterou by mohly využívat na tělocvik i děti základní školy, jejíž tělocvična je za hranou kapacity a brání případnému navýšení počtu žáků. 2  
4
- 2  
5  Požadujeme zahrnout cyklostezku spojující Technopark a Průmyslovou zónu v Kuřimi kolem kasáren v Řečkovících, Ivanovice a Česku. 2  
5
- 2  
6  Požadujeme respektovat reálný stav využití území a v lokalitě Zámeckého parku vymezit plochy zastavěné rodinnými domy jako plochy bydlení B/r1 a plochu pod zámkem jako plochu smíšenou obytnou C a v lokalitě Medláneckého kopce a jeho úpatí vymezit plochy zahrad I. 2  
6

Dále doplňuji:

Co se týká odůvodnění mé připomínky/námítky, plně odkazuji na stanovisko MČ Brno-Medlánky k Návrhu Územního plánu města Brna.

V Brně dne ..... 23. 06. 2020 .....

Podpis .....  .....

## **MMB/0296179/2020**

### **Námítka č.1**

#### **Výrok:**

Námítce se vyhovuje částečně.

#### **Odůvodnění:**

Předmětné území Medlánek má být dle dohody o vypořádání stanoviska Ministerstva životního prostředí (MŽP ČR) ke Konceptu ÚPmB ze dne 22.6.2017 z hlediska záboru ZPF řešeno dle varianty II. Konceptu ÚPmB s požadavkem na převedení rozvojové lokality Me-7 v rozsahu var. I Konceptu ÚPmB do územní rezervy pro bydlení (v Návrhu ÚPmB územní rezerva B-6) a dle podnětu samosprávy rozvojovou lokalitu Me-8 východně od komunikačního propojení řešit v rozsahu dle var. III (v Návrhu ÚPmB rozvojová lokalita Me-4) a západně od komunikačního propojení zařadit do územní rezervy pro bydlení v rozsahu dle var. II. (v Návrhu ÚPmB část územní rezervy B-7). V bezprostředním okolí měla být navazující rozvojová lokalita v MČ Brno-Řečkovice a Mokrá hora R-3 řešena obdobným způsobem - východně od komunikačního propojení rozvoj území dle var. III Konceptu ÚPmB (v Návrhu ÚPmB rozvojová lokalita R-3), západně od komunikace územní rezerva pro bydlení v rozsahu dle var. II. (v Návrhu ÚPmB část územní rezervy B-7). Tato dohodnutá řešení jsou součástí Pokynů pro vypracování Návrhu ÚPmB, které schválilo Zastupitelstvo města Brna usnesením č. ZM7/3871 na zasedání konaném dne 19. 6. 2018 (dále jen "Pokyny"). Návrhem ÚPmB jsou tak v daném území zcela naplněny Pokyny pro vypracování Návrhu ÚPmB a dotčený orgán MŽP ČR v této fázi pořizované dokumentace plně souhlasí s předloženým řešením Návrhu ÚPmB z hlediska záboru ZPF v k.ú. Medlánský, a proto není důvodné předmětné řešení měnit.

Uvádíme také, že územní rozvoj v ose Medlánský – Řečkovice – Ivanovice vyplývá ze Zadání, které je tímto způsobem konzistentně naplňováno. Tento rozvoj souvisí s trasováním D43 a předmětné územní rezervy bude možné aktivovat (převést do návrhu) pouze v případě, že bude na úrovni ZÚR JMK rozhodnuto o výsledné variantě řešení D43 na území města. Při návrhu řešení pak musí být zohledněny a zapracovány i případné další dopady a souvislosti, které nyní nelze dopředu předjímat.

Ovšem je nutné uvést, že v k.ú. Medlánský téměř nedochází v Návrhu ÚPmB k vymezení nových zastavitelných (návrhových) ploch oproti platnému ÚPmB, vyjma zastavitelných ploch na východní straně prodloužené ulice V Újezdech.

Nicméně na základě rozhodnutí Rady města Brna (RMB), které přijala na schůzi RMB č. R8/127 zahájené dne 20.1.2021 s pokračováním dne 25.1.2021, uplatnil určený zastupitel, radní pro územní plánování RNDr. Filip Chvátal, PhD. u pořizovatele připravovaného Územního plánu města Brna – Odboru územního plánování a rozvoje MMB, ve smyslu § 53 odst. (1) zákona č. 183/2006 sb., o územním plánování a stavebním řádu, ve znění pozdějších předpisů, podnět, aby vyhodnocení výsledků projednání dokončil v souladu s doporučením RMB. RMB doporučila řešení u problematických oblastí rozvoje města stěžejního charakteru.

U předmětné územní rezervy B-6 a B-7 následujícím způsobem:

„Vzhledem k tomu, že došlo na úrovni ZÚR JMK k rozhodnutí o umístění koridoru komunikace R-43 na území města Brna, je možné učinit rozhodnutí a aktivovat územní rezervy, tj. územní rezervy převést zpět do zastavitelných ploch dle projednané a vybrané varianty Konceptu ÚPmB či dílčích úprav. Aktivaci územních rezerv převedením do zastavitelných ploch však nelze v úpravě Návrhu ÚPmB před opakovaným veřejným projednáním doporučit, ale až po první aktualizaci nového ÚPmB v rámci Zprávy o uplatňování ÚPmB, případně samostatnou změnou nového ÚPmB. V Návrhu ÚPmB by tak byly územní rezervy ponechány vyjma těch, kde je na základě výsledků projednání doporučeno jejich vypuštění (např. právě předmětná B-6 a B-7).“

Na základě výše uvedeného pořizovatel dává pokyn územní rezervu B-6 a B-7 z návrhu ÚPmB vypustit v souladu s podnětem určeného zastupitele.

Věcná podstata způsobů vypořádání předmětného podání zůstává nadále relevantní, přestože návrh nového územního plánu města Brna prošel přepracováním s ohledem na Pokyny ZMB z roku 2022 a byl uveden do jednotného standardu ÚPD dle stavebního zákona a jeho prováděcích předpisů. Výše uvedené texty je tedy nutno chápat také ve smyslu těchto úprav.

## **Námítka č.2**

### **Výrok:**

Námítce se vyhovuje částečně.

### **Odůvodnění:**

Tangenciální propojení městských částí Brno-Komín a Brno - Bystrc s MČ Brno-Medlánky je dlouhodobě sledované už v platném ÚPmB, pro které je zde vymezena plocha komunikací a prostranství místního významu s navazující plochou krajinné zeleně pro možnost umístění stromořadí či jiného krajinného prvku v rekreačně využívaném území. V Návrhu nového ÚPmB se rovněž v kontinuitě se stávajícím ÚPmB vymezuje plocha veřejného prostranství, která kopíruje stávající zpevněnou cestu vedoucí přes předmětné území (agreguje částečně i návrhovou plochu krajinné zeleně KV ze stávajícího ÚPmB, což je dáno měřítkem nového ÚPmB) a která vytváří podmínky pro žádoucí prostupnost územím. Z hlediska koncepce uspořádání dopravy slouží tato plocha pro vedení samostatné cyklotrasy. Zajišťuje dopravní obsluhu pro rozvojovou část brněnské ZOO ze strany Brna-Bystrce a stabilizovaného areálu Pily ČR, dále pak stabilizovaného areálu Policie ČR a medláneckého letiště ze strany Brna-Medlánek. Převážná část území je však určena pro nestavební využití, které negeneruje dopravní zatížení. Koridor již v současné době plní funkci obsluhy navazujících pozemků a jeho vymezení je nezbytné. Jeho šířka neznamená „výstavbu“ komunikace v celé šíři, ale umožňuje „kultivaci“ nevyhovujícího stavu a doplnění např. oboustranného stromořadí a zvýšení kvality prostupnosti pro pěší a cyklisty. To, jakým způsobem bude upraven provoz na tomto propojení nebo případně rozdělení na provozně nezávislé úseky není předmětem řešení územního plánu, ale úpravy organizace dopravy, která stanoví podmínky provozu, případně zamezí průjezdu nebo omezí některé nežádoucí pohyby.

Na základě rozhodnutí Rady města Brna (RMB) konané na schůzi RMB č.R8/127 zahájené dne 20.1.2021 s pokračováním dne 25.1.2021, uplatnil určený zastupitel, radní pro územní plánování RNDr. Filip Chvátal, PhD. u pořizovatele připravovaného Územního plánu města Brna – Odboru územního plánování a rozvoje MMB, ve smyslu § 53 odst. (1) zákona č. 183/2006 sb., o územním plánování a stavebním řádu, ve znění pozdějších předpisů, podnět, aby vyhodnocení výsledků projednání dokončil v souladu s doporučením RMB. Co se týče problematické oblasti rozvoje města RMB doporučila komunikační propojení Komín - Medlánky řešit jako návrhovou plochu veřejného prostranství O s tím, že část tohoto koridoru v prostoru od odbočky k rozvojové ploše ZOO k areálu Policie ČR bude stabilizován v rozsahu platného ÚPmB (bez integrace plochy zeleně).

Věcná podstata způsobů vypořádání předmětného podání zůstává nadále relevantní, přestože návrh nového územního plánu města Brna prošel přepracováním s ohledem na Pokyny ZMB z roku 2022 a byl uveden do jednotného standardu ÚPD dle stavebního zákona a jeho prováděcích předpisů. Výše uvedené texty je tedy nutno chápat také ve smyslu těchto úprav.

Pro úplnost doplňujeme, že na základě Pokynu č. 6) "Důkladné opakované posouzení připomínek městských částí z veřejného projednání" Zastupitelstva města Brna ze dne 21.06.2022, došlo v území kolem areálu bývalého JZD k úpravě návrhu spočívající v zapracování řešení dle ÚS Komín, Palcary - jih (Ing.arch. Jenčková, 08/2022). V území jsou nově vymezeny plochy smíšené obytné všeobecné, plochy občanského vybavení veřejného a s tím spojené upravené vedení dopravní infrastruktury.

## **Námítka č.3**

### **Výrok:**

Námítce se nevyhovuje.

### **Odůvodnění:**

*V rámci podání je vysloven požadavek na vypuštění komunikačního propojení mezi Medláankami a Ivanovicemi, od ulice V Újezdech, označeným ve výkrese 2.2 jako R/1.*

*Vyhodnocení z r. 2020:*

*„Záměr R/1 má přímou souvislost s rozvojem MČ Brno-Řečkovice a MČ Brno-Ivanovice a tento záměr nelze vypustit, ale jeho podoba dozná změn.*

*V upraveném návrhu budou doplněny plochy rozvoje na k.ú. Ivanovice a záměr R/1 nebude propojován na k.ú. Medláanky a bude veden v koridoru ulice Terezy Novákové (záměr R/31).“*

*Pro dokladování transparentnosti procesu vyhodnocení podání a pro úplnost uvádíme, že v předmětném území došlo ke změně. Ve výsledném řešení Návrhu nového ÚPmB byla poloha záměru R/1 upravena a záměr je připojen na ulici Žilkovu v MČ Brno-Řečkovice a Mokrá Hora. S územím MČ Brno-Medláanky není propojen.*

*Tato změna však nemá vliv na podstatu vyhodnocení požadavku podatele.*

*Věcná podstata způsobů vypořádání předmětného podání zůstává nadále relevantní, přestože návrh nového územního plánu města Brna prošel přepracováním s ohledem na Pokyny ZMB z roku 2022 a byl uveden do jednotného standardu ÚPD dle stavebního zákona a jeho prováděcích předpisů. Výše uvedené texty je tedy nutno chápat také ve smyslu těchto úprav.*

### **Námitka č.4**

#### **Výrok:**

*Námitce se vyhovuje částečně.*

#### **Odůvodnění:**

*V rámci podání je požadováno vypuštění plánované komunikace mezi Technologickým parkem (ul. Purkyňovou a ulicí Hudcovou, ústící naproti ZŠ (záměr Me/1).*

*Pro dokladování transparentnosti procesu vyhodnocení podání je uvedeno také mezitímní vyhodnocení z r. 2020:*

*Požadavku nebylo v roce 2020 vyhověno, protože: „ÚPmB vymezuje doplnění komunikaci sběrného významu Me/1 z ul. Purkyňova do ul. Hudcova, která je nezbytná pro rozvoj lokality Technologický park Me-1. Společně s další komunikační sítí v navazujícím území doplňuje dopravní skelet pro odvedení dopravy z této části území.“*

*Konečné vyhodnocení podání se vztahuje k výslednému řešení Návrhu nového ÚPmB:*

*Návrh Územního plánu města Brna pro opakované veřejné projednání (06/2021) byl upraven. Záměr Me/1 byl přetrasován do souběžné polohy s ulicí Hradeckou. Do ulice Hudcovy naproti ZŠ tedy není připojen.*

*Tímto je požadavek zohledněn.*

*Pro úplnost doplňujeme, že ačkoli byla sběrná komunikace Me/1 vypuštěna, zůstává navržena místní komunikace v rámci plochy veřejného prostranství.*

*Věcná podstata způsobů vypořádání předmětného podání zůstává nadále relevantní, přestože návrh nového územního plánu města Brna prošel přepracováním s ohledem na Pokyny ZMB z roku 2022 a byl uveden do jednotného standardu ÚPD dle stavebního zákona a jeho prováděcích předpisů. Výše uvedené texty je tedy nutno chápat také ve smyslu těchto úprav.*

### **Námitka č.5**

#### **Výrok:**

*Námitce se nevyhovuje.*

#### **Odůvodnění:**

*Návrh ÚPmB (6/2020) vymezil O-6 jako územní rezervu k prověření možnosti napojení lokality bydlení vymezené v územní rezervě B-6 na komunikační síť ve směru Medláanky (Technologický park) - Hudcova - Řečkovice - Ivanovice tak, aby byl přiměřeně doplněn*



chybějící dopravní skelet, přičemž je možné aktivovat územní rezervu pouze v případě, že bude na úrovni ZÚR JMK rozhodnuto o trasování D43 na území města Brna.

Nicméně na základě rozhodnutí Rady města Brna (RMB), které přijala na schůzi RMB č.R8/127 zahájené dne 20.1.2021 s pokračováním dne 25.1.2021, uplatnil určený zastupitel, radní pro územní plánování RNDr. Filip Chvátal, PhD. u pořizovatele připravovaného Územního plánu města Brna – Odboru územního plánování a rozvoje MMB, ve smyslu § 53 odst. (1) zákona č. 183/2006 sb., o územním plánování a stavebním řádu, ve znění pozdějších předpisů, podnět, aby vyhodnocení výsledků projednání dokončil v souladu s doporučením RMB. RMB doporučila řešení u problematických oblastí rozvoje města stěžejního charakteru. u předmětné územní rezervy O-6 následujícím způsobem:

„Vzhledem k tomu, že došlo na úrovni ZÚR JMK k rozhodnutí o umístění koridoru komunikace R-43 (S43) na území města Brna, je možné učinit rozhodnutí a aktivovat územní rezervy tj. územní rezervy převést zpět do zastavitelných ploch dle projednané a vybrané varianty Konceptu ÚPmB či dílčích úprav. Aktivaci územních rezerv převedením do zastavitelných ploch však nelze v úpravě Návrhu ÚPmB před opakovaným veřejným projednáním doporučit, ale až po první aktualizaci nového ÚPmB v rámci Zprávy o uplatňování ÚPmB, případně samostatnou změnou nového ÚPmB. V Návrhu ÚPmB by tak byly územní rezervy ponechány vyjma těch, kde je na základě výsledků projednání doporučeno jejich vypuštění.

Vzhledem k nesouhlasu s původním vedením územní rezervy O-5 a výše uvedenému doporučení RMB na vypuštění koridoru územní rezervy O-6 a O-5 centrem Medlánek byla následně naznačena možnost změny jejího trasování. Jejich úpravu však nebylo možné z časových důvodů prověřit v potřebné podrobnosti a s podrobnějším vyhodnocením dopadů a vlivů na území.

Aby bylo možné podrobněji prověřit toto území jednak z hlediska koncepce dopravy (Odboru dopravy MMB) a z hlediska územních dopadů (Odboru územního plánování a rozvoje MMB), bylo z pozice pořizovatele rozhodnuto o potřebě jejího dalšího vymezení.

Z tohoto důvodu bude územní rezerva O-6 v Návrhu ponechána beze změny a územní rezerva O-5 bude upravena do koridoru v návaznosti od územní rezervy O-6 po propojení se záměrem R/1.

Závěrem uvádíme, že vzhledem k tomu, že se jedná pouze o územní rezervy, tak aktuálně nedochází k žádné změně ÚPmB v souvislosti s těmito dopravními koridory. Po zpracování podrobnějších prověřovacích studií budou vyhodnoceny dopady do území a až následně na základě doporučení bude rozhodnuto o těchto územních rezervách a případném konkrétním vedení tohoto komunikačního propojení.

Věcná podstata způsobů vypořádání předmětného podání zůstává nadále relevantní, přestože návrh nového územního plánu města Brna prošel přepracováním s ohledem na Pokyny ZMB z roku 2022 a byl uveden do jednotného standardu ÚPD dle stavebního zákona a jeho prováděcích předpisů. Výše uvedené texty je tedy nutno chápat také ve smyslu těchto úprav.

## **Námítka č.6**

### **Výrok:**

Námítce se vyhovuje částečně.

### **Odůvodnění:**

Návrh ÚPmB (6/2020) vymezil O-5 centrem Medlánek jako územní rezervu k prověření možnosti napojení lokality bydlení vymezené v územní rezervě B-6 na komunikační síť ve směru Medlánský park (Technologický park) - Hudcova - Řečkovice - Ivanovice tak, aby byl přiměřeně doplněn chybějící dopravní skelet.

Dále viz odůvodnění námítky č.5

Věcná podstata způsobů vypořádání předmětného podání zůstává nadále relevantní, přestože návrh nového územního plánu města Brna prošel přepracováním s ohledem na Pokyny ZMB z roku 2022 a byl uveden do jednotného standardu ÚPD dle stavebního zákona a jeho prováděcích předpisů. Výše uvedené texty je tedy nutno chápat také ve smyslu těchto úprav.

### **Námítka č.7**

#### **Výrok:**

Námítce se vyhovuje.

#### **Odůvodnění:**

V rámci podání je požadováno zrušení dopravního propojení mezi ulicemi V Újezdech a K Babě v rozvojové ploše Me-3.

Původní vyhodnocení z r. 2020:

„Komunikace v ulici V Újezdech je vymezena plochou dopravní infrastruktury D, komunikace v ulici K Babě je vyznačeno plochou veřejného prostranství. Rozvojová lokalita Me-3 není s ulicí V Újezdech přímo propojena. Přímé propojení je možné v rámci obecných podmínek využití území, ovšem vzhledem k realizované zástavbě je obtížně realizovatelné a nevhodné. V rámci prostupnosti území je vhodné do karty lokality doplnit podmínku propojení pouze pro pěší a cyklisty.“

Pro dokladování transparentnosti procesu vyhodnocení podání a pro úplnost uvádíme, že v předmětném území došlo ke změně. Ve výsledném řešení Návrhu nového ÚPmB byla poloha záměru R/1 upravena a na k.ú. Medlánky již není vymezen. Komunikace v ulici V Újezdech již není vymezena plochou dopravní infrastruktury D, ale plochou veřejných prostranství. V kartě rozvojové lokality Me-3 je doplněna podmínka zajištění prostupu územím pro pěší a cyklisty.

Tato změna však nemá vliv na podstatu původního vyhodnocení podání.

Věcná podstata způsobů vypořádání předmětného podání zůstává nadále relevantní, přestože návrh nového územního plánu města Brna prošel přepracováním s ohledem na Pokyny ZMB z roku 2022 a byl uveden do jednotného standardu ÚPD dle stavebního zákona a jeho prováděcích předpisů. Výše uvedené texty je tedy nutno chápat také ve smyslu těchto úprav.

### **Námítka č.8**

#### **Výrok:**

Námítce se vyhovuje částečně.

#### **Odůvodnění:**

Podatel požaduje změnit plánovanou výstavbu na polích mezi Medládkami, Řečkovice a Ivanovicemi (rozvojové lokality R-3 a Me-4) výhradně na méně intenzivní nízkopodlažní zástavbu, případně požaduje významné rozšíření ploch zeleně.

Rozvojová lokalita Me-4 bude na základě doporučení samosprávy města k vypořádání námitek a připomínek doručených k projednanému Návrhu nového ÚP upravena následovně: Návrhové stavební plochy bydlení (B) a smíšená obytná (C) budou vymezeny jako plocha zemědělská (A). Zůstane tak zachováno stávající funkční využití dle platného ÚPmB – pro zemědělský půdní fond. Původně vymezená plocha městské zeleně pro nový park nebude vymezena. Rozvojová lokalita Me-4 bude zredukována a zůstane pouze jižní část s návrhovými plochami pro veřejnou vybavenost (V).

Rozvojová lokalita R-3 měla původně zůstat bez úprav. Věcný obsah námítky k rozvojové lokalitě R-3 byl však uplatněn opakovaně při 1. opakovaném veřejném projednání. Podnět na změnu regulativu u předmětné plochy B/k3 na B/r2 podala mimo jiné MČ Brno-Řečkovice a Mokrý Hora. Určený zastupitel RNDr. Filip Chvátal, PhD. dle § 53 odst. (1) stavebního zákona uplatnil v procesu vyhodnocování výsledků projednání dopisem č.j. MMB/0477610/2021 ze dne 13.9.2021 na základě doporučení RMB R8/168 konané dne 1.9.2021 podnět na zohlednění místních zájmů MČ Brno-Řečkovice a Mokrý Hora a to u plochy bydlení v lokalitě Díly (mezi areálem kasáren a zástavbou v ul. Žilkova) snížit výšku zástavby na 2; tj. na místo uvedené B/k3 změnit regulativ na B/r2. Městské části jsou dle Statutu města Brna oprávněny uplatňovat právo na místní samosprávu ve specifickém režimu prostřednictvím vyjádření k projednávaným územně plánovacím dokumentacím.

Na základě výsledků projednání byly místní zájmy městské části Brno-Řečkovice zohledněny a Návrh pro druhé veřejné opakované projednání bude upraven (u předmětné plochy dojde

ke změně regulativu z B/k3 na B/r2 a k vymezení plochy smíšené obytné C/k3 podél budoucí městské třídy). Touto úpravou je částečně reagováno také na požadavek podatele.

V rámci předmětné lokality je v aktuálním návrhu ÚPmB samostatně vymezena jedna plocha městské zeleně a o dalších se neuvažuje. Platí však to, že u ploch bydlení i ploch smíšených obytných je dle regulativu povinnost dodržet minimální plochu zeleně v rozsahu 30 % pro disponibilní pozemky stavebního záměru. Zeleň tedy musí být, jak požaduje podatel, výraznou součástí ploch C.

Věcná podstata způsobů vypořádání předmětného podání zůstává nadále relevantní, přestože návrh nového územního plánu města Brna prošel přepracováním s ohledem na Pokyny ZMB z roku 2022 a byl uveden do jednotného standardu ÚPD dle stavebního zákona a jeho prováděcích předpisů. Výše uvedené texty je tedy nutno chápat také ve smyslu těchto úprav.

### **Námítka č.9**

#### **Výrok:**

Námítce se vyhovuje.

#### **Odůvodnění:**

Plochy pro veřejnou vybavenost v rozvojové lokalitě Me-4 jsou určeny pro výstavbu MŠ. V dotčeném území se vyskytují převážně plochy bydlení. Rozvojová lokalita proto řeší doplnění ploch veřejné vybavenosti na severním okraji MČ Medlánky, které navážou na přírodně rekreační území kolem Medláneckého rybníka. MČ Medlánky dlouhodobě postrádá novou mateřskou školu, část plochy pro veřejnou vybavenost je proto vhodné využít právě tímto účelem. Z toho důvodu je vhodné ponechat pro ni vymezené plochy.

Věcná podstata způsobů vypořádání předmětného podání se mění, a to i ve vazbě na skutečnost, že návrh nového územního plánu města Brna prošel přepracováním s ohledem na Pokyny ZMB z roku 2022 a byl uveden do jednotného standardu ÚPD dle stavebního zákona a jeho prováděcích předpisů, tj. výše uvedené texty je nutno chápat ve smyslu těchto úprav.

Vyhodnocení se mění takto:

V daném území došlo na základě nového požadavku místní samosprávy městské části Brno-Medlánky k úpravě návrhu spočívající v úpravě rozsahu vymezené rozvojové lokality Me-4. Rozvojová lokalita byla redukována a mezi poldrem a veřejným prostranstvím – pokračování ul. Nadační byla ponechána plocha zeleně; z tohoto důvodu je možné námítce vyhovět.

### **Námítka č.10**

#### **Výrok:**

Námítce se nevyhovuje.

#### **Odůvodnění:**

Požadujete pro rozvojovou lokalitu Me-4 podmínku prověření územní studií. Jako důvod uvádíte především prostup do sousedících rekreačních a sportovních oblastí.

Podmínka tohoto prostupu je uvedena v kartě lokalit, nemůže být tedy opomenuta. Územní studie se předepisuje zpravidla ve větších rozvojových plochách pro řešení vybraných problémů, případně pro variantní řešení. Na své náklady může územní studii zpracovat také ten, který změnu v území inicioval a realizuje ji. Plocha této lokality je však pro zadání samostatné územní studie příliš malá a okruh problémů příliš omezený na to, aby se nová výstavba ÚS podmiňovala.

Rozsah rozvojové lokality Me-4 byl oproti původnímu návrhu podstatně zmenšen.

Věcná podstata způsobů vypořádání předmětného podání zůstává nadále relevantní, přestože návrh nového územního plánu města Brna prošel přepracováním s ohledem na Pokyny ZMB z roku 2022 a byl uveden do jednotného standardu ÚPD dle stavebního zákona a jeho prováděcích předpisů. Výše uvedené texty je tedy nutno chápat také ve smyslu těchto úprav.

### **Námitka č.11**

#### **Výrok:**

*Námitce se nevyhovuje.*

#### **Odůvodnění:**

*Pro lokalitu R-8 požadujete zásadní snížení intenzity využití území. Uprostřed stabilizovaných ploch pro bydlení se nachází zahrádkářská kolonie, nevyužívané objekty a výšková stavba bývalé Geofyziky.*

*Návrh nového ÚP počítá s využitím zahrádek pro plochu veřejné městské zeleně, která může plnit i funkci veřejného prostranství. Zbytek ploch je určený pro bydlení nebo jako plocha smíšená obytná s volnou zástavbou s výškovou úrovní v/3 (6-16 m). Toto je nejnižší možná výšková úroveň vhodná pro městskou zástavbu, obytná sídliště a areály. Nižší zástavba s nižší intenzitou osídlení 1 nebo 2 je vhodná pro rezidenční nízkopodlažní zástavbu, tedy samostatné nebo řadové rodinné domy. Nově navrhovaná zástavba bude navazovat svým charakterem spíše na zástavbu mezi ulicemi Podpěrova a Jabloňová také s výškovou úrovní v3. Větší výšková úroveň v/5 je navržena pouze pro stávající výškovou budovu Geofyziky. Snižování výškové úrovně zástavby pod úroveň 3 a s tím snižování intenzity využití území není možné. Výšková úroveň 3 je pro volnou bytovou zástavbu nejnižší možná, nižší zástavba rodinnými domy (rezidenční zástavba) v lokalitě není vhodná.*

*Věcná podstata způsobů vypořádání předmětného podání zůstává nadále relevantní, přestože návrh nového územního plánu města Brna prošel přepracováním s ohledem na Pokyny ZMB z roku 2022 a byl uveden do jednotného standardu ÚPD dle stavebního zákona a jeho prováděcích předpisů. Výše uvedené texty je tedy nutno chápat také ve smyslu těchto úprav.*

### **Námitka č.12**

#### **Výrok:**

*Námitce se nevyhovuje.*

#### **Odůvodnění:**

*V rámci námitky je požadavek na vymezení propojení ulice Renčovy a Terezy Novákové formou veřejně prospěšných staveb.*

*Ve výkresu 2.2 Souhrnný výkres dopravy a 3.0 Veřejně prospěšných staveb jsou vymezeny plochou dopravní infrastruktury D prvky systému komunikací, tvořící základní komunikační systém města Brna (komunikace sběrné, nadsběrné, rychlostní a dálnice).*

*Komunikace, které jsou vymezeny plochou veřejných prostranství jsou součástí místní sítě a zajišťují doplňkové propojení v rámci městské části. Tímto způsobem je vyznačeno i propojení Renčova – Terezy Novákové.*

*Z hlediska nastavených principů vyznačení prvků (viz výše) nelze požadavku na doplnění vymezení propojení Renčova – Terezy Novákové ve výkresu 2.2 a 3.0 vyhovět, protože se jedná především o síť obslužných komunikací vymezených plochou veřejných prostranství.*

*Věcná podstata způsobů vypořádání předmětného podání zůstává nadále relevantní, přestože návrh nového územního plánu města Brna prošel přepracováním s ohledem na Pokyny ZMB z roku 2022 a byl uveden do jednotného standardu ÚPD dle stavebního zákona a jeho prováděcích předpisů. Výše uvedené texty je tedy nutno chápat také ve smyslu těchto úprav.*

### **Námitka č.13**

#### **Výrok:**

*Námitce se vyhovuje.*

#### **Odůvodnění:**

*Předmětem námitky je požadavek na vypuštění územních rezerv pro bydlení B-6 a B-7.*

*Předmětné území Medlánek má být dle dohody o vypořádání stanoviska Ministerstva životního prostředí (MŽP ČR) ke Konceptu ÚPmB ze dne 22.6.2017 z hlediska záboru ZPF řešeno dle varianty II. Konceptu ÚPmB s požadavkem na převedení rozvojové lokality Me-7 v rozsahu var. I Konceptu ÚPmB do územní rezervy pro bydlení (v Návrhu ÚPmB územní rezerva B-6)*



a dle podnětu samosprávy rozvojem lokalitu Me-8 východně od komunikačního propojení řešit v rozsahu dle var. III (v Návrhu ÚPmB rozvojová lokalita Me-4) a západně od komunikačního propojení zařadit do územní rezervy pro bydlení v rozsahu dle var. II. (v Návrhu ÚPmB část územní rezervy B-7). V bezprostředním okolí měla být navazující rozvojová lokalita v MČ Brno-Řečkovice a Mokrá hora R-3 řešena obdobným způsobem - východně od komunikačního propojení rozvoj území dle var. III Konceptu ÚPmB (v Návrhu ÚPmB rozvojová lokalita R-3), západně od komunikace územní rezerva pro bydlení v rozsahu dle var. II. (v Návrhu ÚPmB část územní rezervy B-7). Tato dohodnutá řešení jsou součástí Pokynů pro vypracování Návrhu ÚPmB, které schválilo Zastupitelstvo města Brna usnesením č. ZM7/3871 na zasedání konaném dne 19. 6. 2018 (dále jen "Pokyny"). Návrhem ÚPmB jsou tak v daném území zcela naplněny Pokyny pro vypracování Návrhu ÚPmB a dotčený orgán MŽP ČR v této fázi pořizované dokumentace plně souhlasí s předloženým řešením Návrhu ÚPmB z hlediska záboru ZPF v k.ú. Medlánky, a proto není důvodné předmětné řešení měnit.

Uvádíme také, že územní rozvoj v ose Medlánky – Řečkovice – Ivanovice vyplývá ze Zadání, které je tímto způsobem konzistentně naplňováno. Tento rozvoj souvisí s trasováním D43 a předmětné územní rezervy bude možné aktivovat (převést do návrhu) pouze v případě, že bude na úrovni ZÚR JMK rozhodnuto o výsledné variantě řešení D43 na území města. Při návrhu řešení pak musí být zohledněny a zapracovány i případné další dopady a souvislosti, které nyní nelze dopředu předjímat.

Ovšem je nutné uvést, že v k.ú. Medlánky téměř nedochází v Návrhu ÚPmB k vymezení nových zastavitelných (návrhových) ploch oproti platnému ÚPmB, vyjma zastavitelných ploch na východní straně prodloužené ulice V Újezdech.

Nicméně na základě rozhodnutí Rady města Brna (RMB), které přijala na schůzi RMB č. R8/127 zahájené dne 20.1.2021 s pokračováním dne 25.1.2021, uplatnil určený zastupitel, radní pro územní plánování RNDr. Filip Chváta, PhD. u pořizovatele připravovaného Územního plánu města Brna – Odboru územního plánování a rozvoje MMB, ve smyslu § 53 odst. (1) zákona č. 183/2006 sb., o územním plánování a stavebním řádu, ve znění pozdějších předpisů, podnět, aby vyhodnocení výsledků projednání dokončil v souladu s doporučením RMB. RMB doporučila řešení u problematických oblastí rozvoje města stěžejního charakteru. u předmětné územní rezervy B-6 a B-7 následujícím způsobem:

„Vzhledem k tomu, že došlo na úrovni ZÚR JMK k rozhodnutí o umístění koridoru komunikace R-43 na území města Brna, je možné učinit rozhodnutí a aktivovat územní rezervy tj. územní rezervy převést zpět do zastavitelných ploch dle projednané a vybrané varianty Konceptu ÚPmB či dílčích úprav. Aktivaci územních rezerv převedením do zastavitelných ploch však nelze v úpravě Návrhu ÚPmB před opakovaným veřejným projednáním doporučit, ale až po první aktualizaci nového ÚPmB v rámci Zprávy o uplatňování ÚPmB, případně samostatnou změnou nového ÚPmB. V Návrhu ÚPmB by tak byly územní rezervy ponechány vyjma těch, kde je na základě výsledků projednání doporučeno jejich vypuštění.

Na základě výše uvedeného pořizovatel dává pokyn územní rezervu B-6 a B-7 z návrhu ÚPmB vypustit v souladu s podnětem určeného zastupitele.

Věcná podstata způsobů vypořádání předmětného podání zůstává nadále relevantní, přestože návrh nového územního plánu města Brna prošel přepracováním s ohledem na Pokyny ZMB z roku 2022 a byl uveden do jednotného standardu ÚPD dle stavebního zákona a jeho prováděcích předpisů. Výše uvedené texty je tedy nutno chápat také ve smyslu těchto úprav.

#### **Námítka č.14**

##### **Výrok:**

Námítce se nevyhovuje.

##### **Odůvodnění:**

Vymezení územního systému ekologické stability (ÚSES) je v Návrhu ÚPmB v souladu s odborným oborovým dokumentem – plánem ÚSES, který je nezbytným podkladem pro vymezení ÚSES v ÚPD. Dle plánu ÚSES jsou v předmětné lokalitě vymezeny interakční prvky, které nahrazují lokální biokoridor ve dně údolí Medláneckého potoka nad Medláňkami vymezený v platném ÚPmB. K hlavním důvodům nahrazení předmětného biokoridoru

*interakčními prvky patří jeho nízký biogeografický význam bez možnosti začlenění do ucelené hydrofilní větve místního ÚSES s vymezením funkčně odpovídajících biocenter.*

*Pro informaci uvádíme, že interakční prvek je obecně doplňkovou skladebnou částí lokálního ÚSES, která posiluje interakci ekologicky stabilnějších a méně stabilních ekosystémů, a tím ty méně stabilní pomáhá stabilizovat. Konkrétně zprostředkovává příznivé působení lokálních (místních) biocenter a biokoridorů na okolní, ekologicky méně stabilní krajinu. Skutečnost, že jde o doplňkové skladebné části místního ÚSES, znamená, že představují doplněk k vymezení biocenter a biokoridorů a není až tak podstatná jejich funkce pro ochranu přirozeného genofondu. Vymezování interakčních prvků není na rozdíl od biocenter a biokoridorů nikterak vázáno na biogeografické členění krajiny, a naopak daleko více vychází z aktuálního stavu krajiny. Návrh soustavy interakčních prvků má v zásadě doporučující charakter a nemá zákonnou podporu.*

*Ve vztahu k územnímu plánu jsou interakční prvky obecně "podměrečnou" kategorií, tj. takovou kategorií prvků, jejichž vymezení je pod rozlišovací možností územního plánu a povinnost jeho vymezení ani nevyplývá z právních předpisů. Nicméně o existenci interakčních prvků či o existenci jejich návrhu by měl mít zpracovatel územně plánovací dokumentace povědomí, aby svým řešením zbytečně funkční prvky nelikvidoval a u dosud neexistujících či nedostatečně funkčních neznemožnil provedení navržených opatření.*

*Na základě uvedeného je zřejmý důvod, pro který v dané lokalitě není v Návrhu ÚPmB vymezena a ani není vhodné vymezovat skladebnou část ÚSES – lokální biokoridor. Nicméně zpracovatel svým návrhem – vymezením příslušných ploch návrhové zeleně v předmětné lokalitě zajistil další existenci a funkčnost daných interakčních prvků.*

*V případě pozemku p.č. 1818 k.ú. Medlánky uvádíme, že by se jeho vymezením jako samostatné plochy krajinné zeleně vytvořila podměrečná plocha, která nemá zákonné ani koncepční opodstatnění, protože předmětné krajnotvorné prvky s ekologicko-stabilizační a také estetickou funkcí v podobě aleje jsou přirozenou součástí mimoprodukčních funkcí zemědělské plochy (viz Odůvodnění Návrhu ÚPmB). Pro informaci ještě uvádíme, že na základě požadavku a dohody s dotčeným orgánem Odborem životního prostředí Magistrátu města Brna, bude do závazné textové části doplněna regulace zajišťující větší a zřejmější ochranu výše uvedených krajnotvorných prvků. V souvislosti s plánovanou budoucí urbanizací území není vymezení ploch krajinné zeleně žádoucí; vymezení těchto ploch má význam ve volné krajině.*

*Věcná podstata způsobů vypořádání předmětného podání zůstává nadále relevantní, přestože návrh nového územního plánu města Brna prošel přepracováním s ohledem na Pokyny ZMB z roku 2022 a byl uveden do jednotného standardu ÚPD dle stavebního zákona a jeho prováděcích předpisů. Výše uvedené texty je tedy nutno chápat také ve smyslu těchto úprav.*

### **Námítka č.15**

#### **Výrok:**

*Námítce se nevyhovuje.*

#### **Odůvodnění:**

*Objekty a plochy pro plnění funkce veřejné vybavenosti a sportu mohou být připuštěny i v plochách pro bydlení B nebo smíšených obytných C.*

*Sběrná střediska odpadů nejsou vzhledem ke svému charakteru a rozloze v územním plánu vymezena. Umístění sběrných středisek odpadů statutárního města Brna je přípustné v plochách bydlení, smíšených obytných, komerční vybavenosti, nákupních a zábavních center a zvláštních areálů, výroby a skladování, lehké výroby, podmíněně přípustné v plochách technické infrastruktury, dopravní infrastruktury a na veřejném prostranství, pokud toto umístění nenaruší jejich funkci.*

*Námítce je vyhověno jiným způsobem.*

*Věcná podstata způsobů vypořádání předmětného podání zůstává nadále relevantní, přestože návrh nového územního plánu města Brna prošel přepracováním s ohledem na Pokyny ZMB*

*z roku 2022 a byl uveden do jednotného standardu ÚPD dle stavebního zákona a jeho prováděcích předpisů. Výše uvedené texty je tedy nutno chápat také ve smyslu těchto úprav.*

### **Námítka č.16**

#### **Výrok:**

*Námítce se vyhovuje.*

#### **Odůvodnění:**

*Skutečný způsob využití předmětného pozemku, tj. pobytová louka s ekologickou, komunikační a rekreační funkcí je realizovatelný a přípustný i v rámci plochy zemědělské, a to zejména z důvodu, že plní mimoprodukční funkce zemědělské plochy. Dané využití je také v souladu s § 18 odst. (5) stavebního zákona, jehož záměry Návrh ÚPmB z důvodu veřejného zájmu nevylučuje.*

*Nicméně vzhledem k tomu, že je předmětný pozemek ve vlastnictví Statutárního města Brna, jeho grafická čitelnost je v měřítku zpracování nového ÚPmB, skutečné využití nejlépe reflektuje právě plocha krajinné zeleně a pozemek nebude tvořit nesmyslnou enklávu v daném území, protože plynule navazuje na okolní plochy krajinné zeleně, jeví se důvodné změnit pozemek na plochu krajinné zeleně "K".*

*Věcná podstata způsobů vypořádání předmětného podání zůstává nadále relevantní, přestože návrh nového územního plánu města Brna prošel přepracováním s ohledem na Pokyny ZMB z roku 2022 a byl uveden do jednotného standardu ÚPD dle stavebního zákona a jeho prováděcích předpisů. Výše uvedené texty je tedy nutno chápat také ve smyslu těchto úprav.*

### **Námítka č.17**

#### **Výrok:**

*Námítce se nevyhovuje.*

#### **Odůvodnění:**

*Předmětem námítky je požadavek na zachování stávajícího prostupu územím mezi ul. Turistickou a Vycházkovou a z toho důvodu pozemky parc.č. 1033/1 a 1033/12, k.ú. Medlánky definovat jako zeleň Z, tj. neměnit na plochu zahrádek I. Námítce nelze zcela vyhovět, neboť se jedná o pozemky v soukromém vlastnictví, kdy jeho vlastníci požadují jiné funkční využití, kterému nelze v současné době vyhovět. To však nevylučuje i v plochách zahrádek zachovat stávajícího prostupu územím, pokud bude na tomto řešení s vlastníkem pozemků nalezena shoda. Pro informaci závěrem uvádíme fakt, že dle obecných podmínek závazné části „Návrhu ÚPmB (2020)“: „Záměry na změny v území musí zachovávat a posilovat prostupnost v území; ve stabilizovaných plochách musí být zachovány pěší trasy zajišťující průchodnost území a přístup k jednotlivým pozemkům. V plochách změn musí být navrhována řešení, která zajistí prostupnost v území, zejména návaznost na zastavěné území či zastavitelné plochy nebo pěší průchodnost do krajiny.“, a dále „Stavby a zařízení dopravní a technické infrastruktury lze umístit ve všech typech ploch s rozdílným způsobem využití. V případě ploch zástavby lze stavby a zařízení dopravní infrastruktury umístit, pokud záměr není zjevně nepřiměřený vůči návazným či dotčeným plochám. V případě volných ploch lze stavby a zařízení dopravní a technické infrastruktury umístit za podmínky minimalizace jejich plošného a prostorového střetu s příslušnou plochou a minimalizace negativního vlivu na funkčnost plochy vyplývající z hlavního využití, pokud není v podmínkách využití typů ploch stanoveno jinak.“, a také „Veřejná prostranství lze umístit ve všech typech ploch s rozdílným způsobem využití.“*

*Na základě uvedeného je zřejmé, že není nutná požadovaná změna funkčního využití pro zajištění prostupu, která by jako taková měla být zajištěna regulacemi území danými v textové části Návrhu ÚPmB (2020).*

*Věcná podstata způsobů vypořádání předmětného podání zůstává nadále relevantní, přestože návrh nového územního plánu města Brna prošel přepracováním s ohledem na Pokyny ZMB z roku 2022 a byl uveden do jednotného standardu ÚPD dle stavebního zákona a jeho prováděcích předpisů. Výše uvedené texty je tedy nutno chápat také ve smyslu těchto úprav.*

### **Námitka č.18**

#### **Výrok:**

Námitce se vyhovuje.

#### **Odůvodnění:**

Skutečný stav (stromová kaple sloužící jako místo spočinutí a rozjímání na procházkách, k venkovním bohoslužbám, k oddávání snoubenců v přírodě nebo třeba pro pořádání koncertů a určené pro širokou veřejnost), a předpokládaný způsob využití předmětného pozemku (vzpomínkový háj s možností pohřbívání ke kořenům) neodpovídá funkčnímu využití navrženému v Návrhu ÚPmB pro plochy zahrádek "I". Vzhledem k tomu, že se část výše uvedených aktivit v daném místě realizuje již nyní, nepředpokládá se konfliktní působení na okolní plochy. Dále uvádíme, že se jedná o pozemky ve vlastnictví města Brna a jde o záměr městské části podporovaný městem. Na základě uvedeného je vhodné vymezit předmětný pozemek p.č. 1353 v k.ú. Medlánky na plochu, která nejlépe reflektuje reálný i budoucí způsob využití a to na plochu veřejné vybavenosti „V/x/h (Ize považovat za plochu v krajině bez nutnosti navázání této plochy na plochu veřejného prostranství).

Věcná podstata způsobů vypořádání předmětného podání zůstává nadále relevantní, přestože návrh nového územního plánu města Brna prošel přepracováním s ohledem na Pokyny ZMB z roku 2022 a byl uveden do jednotného standardu ÚPD dle stavebního zákona a jeho prováděcích předpisů. Výše uvedené texty je tedy nutno chápat také ve smyslu těchto úprav.

### **Námitka č.19**

#### **Výrok:**

Námitce se vyhovuje částečně.

#### **Odůvodnění:**

V dané věci uplatnila připomínku MČ Brno-Medlánky, pořizovatel požadavku vyhověl takto: Pozemek parc. č. 1000/11 k. ú. Medlánky je dle platného ÚPmB sice součástí plochy vodohospodářské, dle stavu v území je také spolu s pozemkem parc. č.1012/12 zahrnut do společného oplocení u RD Rysova 2b, s přístupem z ulice Rysova. Jejich vymezení jako součást stabilizované plochy B/r2 je žádoucí.

Oproti tomu pozemek parc. č. 994/1 a s ním i pozemky parc. č. .994/2, 994/3, 984/5, 1012/11 a 1012/20 k. ú. Medlánky jsou dle platného ÚPmB součástí plochy vodohospodářské, dle stavu v území jsou přístupné pouze cestou kolem rybníka a nesouvisejí s nemovitostí určenou pro bydlení. Není proto důvod je nyní v novém ÚP zahrnovat do stabilizované plochy bydlení, využití pozemků takovému funkčnímu využití neodpovídá. V tomto rozsahu se tímto námitce částečně vyhovuje.

Věcná podstata způsobů vypořádání předmětného podání zůstává nadále relevantní, přestože návrh nového územního plánu města Brna prošel přepracováním s ohledem na Pokyny ZMB z roku 2022 a byl uveden do jednotného standardu ÚPD dle stavebního zákona a jeho prováděcích předpisů. Výše uvedené texty je tedy nutno chápat také ve smyslu těchto úprav.

### **Námitka č.20**

#### **Výrok:**

Námitce se vyhovuje.

#### **Odůvodnění:**

V dané věci uplatnila připomínku MČ Brno-Medlánky, pořizovatel požadavku vyhověl takto: Na částech pozemků v majetku smB parc. č. 985/1 a 985/19 k. ú. Medlánky při ulici Rysova je v ÚP vymezena plocha ke stavebnímu využití pro bydlení, stejně tak je na části pozemků návrhová plocha městské zeleně. Pořizovatel preferuje ponechat možnost stavebního využití, tj. nevymezovat zde pouze plochu zeleně. Ta je vyjádřena na částech pozemků v rozsahu návrhové plochy Z. Byť je MČ preferované stavební využití pro domov pro seniory přípustné i v ploše bydlení, garancí takového cílového využití je právě plocha veřejné vybavenosti V. S



*ohledem na vlastnictví pozemků smB je také vhodné plochu pro veřejný účel jednoznačně v novém ÚP vymezit odpovídající funkcí, tj. plochou V.*

*Věcná podstata způsobů vypořádání předmětného podání zůstává nadále relevantní, přestože návrh nového územního plánu města Brna prošel přepracováním s ohledem na Pokyny ZMB z roku 2022 a byl uveden do jednotného standardu ÚPD dle stavebního zákona a jeho prováděcích předpisů. Výše uvedené texty je tedy nutno chápat také ve smyslu těchto úprav.*

### **Námitka č.21**

#### **Výrok:**

*Námitce se vyhovuje.*

#### **Odůvodnění:**

*V dané věci uplatnila připomínku MČ Brno-Medlánky, pořizovatel požadavku vyhověl takto: Požadované vymezení samostatné plochy V na částech pozemků parc. č. 985/1, 985/2 a 985/21 v jižním konci ulice Rysova, při kruhovém objezdu není s ohledem na metodiku zpracování nového ÚP vhodné: jednalo by se o podměrečnou plochu, kterou je problematické v novém ÚP samostatně vymezit za současného zachování čitelnosti hlavního výkresu - rozsah plochy a zápis kódu stavební plochy. Záměr nového objektu radnice MČ lze realizovat i v rámci plochy bydlení. Přesto pořizovatel s přihlédnutím k místním zájmům městské části dává pokyn zpracovatelům, aby požadavek MČ na plochu V prověřil.*

*Zpracovatel se na základě pokynu pořizovatele problematikou vymezení samostatné funkční plochy zabýval a –z pozice odborného garanta správnosti řešení– v upraveném návrhu ÚP nakonec vymezil rozsah plochy V/v2 tak, aby byla plocha vymezena přehledným způsobem. Ve výsledku je námitce vyhověno.*

*Věcná podstata způsobů vypořádání předmětného podání zůstává nadále relevantní, přestože návrh nového územního plánu města Brna prošel přepracováním s ohledem na Pokyny ZMB z roku 2022 a byl uveden do jednotného standardu ÚPD dle stavebního zákona a jeho prováděcích předpisů. Výše uvedené texty je tedy nutno chápat také ve smyslu těchto úprav.*

### **Námitka č.22**

#### **Výrok:**

*Námitce se nevyhovuje.*

#### **Odůvodnění:**

*V dané věci uplatnila připomínku MČ Brno-Medlánky, pořizovatel odůvodnil takto:*

*Území mezi bytovými domy jabloňová 22-28 a ulicí Kuřimskou, které je využíváno jako volné prostranství - zeleň má výměru pod limit 0,2 ha pro samostatné funkční vymezení; plocha zeleně v platném ÚPmB dnes zahrnuje větší území, i to, které je již stavebně využito. Po zpřesnění využití dle skutečného stavu není samostatné vymezení plochy městské zeleně Z v návrhu nového ÚP účelné, území bude nadále užíváno jako volné prostranství v rámci stabilizované plochy bydlení.*

*Věcná podstata způsobů vypořádání předmětného podání zůstává nadále relevantní, přestože návrh nového územního plánu města Brna prošel přepracováním s ohledem na Pokyny ZMB z roku 2022 a byl uveden do jednotného standardu ÚPD dle stavebního zákona a jeho prováděcích předpisů. Výše uvedené texty je tedy nutno chápat také ve smyslu těchto úprav.*

### **Námitka č.23**

#### **Výrok:**

*Námitce se vyhovuje částečně.*

#### **Odůvodnění:**

*V dané věci uplatnila připomínku MČ Brno-Medlánky, pořizovatel požadavek zohlednil takto: Oproti platnému ÚPmB a řešení obsaženému v Konceptu ÚP není v Návrhu ÚP zástavba RD v ulici Za Parkem a Hujíčková zahrnuta do návrhové plochy, ale je již stabilizována. Proto je*

žadoucí stabilizovanou plochu bydlení vymezit dle skutečného stavu v území a městské pozemky 855, 856 a jižní část pozemku 711/1 (s cestou ve stopě ulice Hujíčkova) vše k. ú. Medlánky vymezit jako stabilizovanou plochu zeleně - sloučit s plochou zeleně zámeckého parku. Návrh ÚP totiž vymezení jižní stopy ulice Hujíčkova jako plochy veřejného prostranství dle Konceptu ÚP nepřebírá.

Je žádoucí zachovat na městském pozemku parc. č. 710/1 k. ú. Medlánky návrhovou plochu městské zeleně, lze připustit oproti projednanému Konceptu ÚP (i platnému ÚPmB) redukcí jejího rozsahu do podoby dle návrhu nového ÚP. Plocha zeleně je v daném místě podstatná pro kvalitní propojení od stávajícího zámeckého parku k budoucí tramvajové smyčce do dalšího území v lokalitě Me-1. Návrhová plocha Z byla pro tento účel v Návrhu ÚP (projednávaném v červnu 2020) vymezena v dostatečném rozsahu, proto pořizovatel neshledal žádoucí požadavku MČ na její rozšíření vyhovět.

Na základě doporučení samosprávy města k vypořádání námitek a připomínek doručených k projednanému Návrhu nového ÚP (v červnu 2020) bude na pozemku parc. č. 710/1 k. ú. Medlánky v majetku města doplněna plocha veřejné vybavenosti (V) ve vazbě na ZŠ Hudcova. Tento požadavek na plochu V nakonec vyplynul z interních jednání s MČ, která tímto chce zajistit na městském pozemku plochu pro sportovního zařízení k ZŠ Hudcova. Takto je formulován i konkrétní požadavek na řešení uvedený u stanovené ÚS-08 v kap. 12 textové části ÚP a v kartě lokality Me-1. MČ je nakonec vyhověno v rozsahu tohoto požadavku.

V rozvojové lokalitě Me-1 lze další propojení pásem městské zeleně od navrhované tramvajové smyčky realizovat v rámci vymezených stavebních ploch, Návrh nového ÚP jednotlivé pásy liniové zeleně nevymezuje. Taktéž stezka pro pěší a cyklisty je nad podrobnost řešení v novém ÚP. Jejich realizace spolu s pásem zeleně je podél budoucí trati Me/31 na základě obecných regulativů možná ve všech stavebních plochách, tudíž i v ploše dopravy D, či sousední ploše smíšené obytné C. V této části není požadavku MČ vyhověno.

Námítce se částečně vyhovuje v rozsahu vyhovění shodným požadavkům MČ.

Věcná podstata způsobů vypořádání předmětného podání zůstává nadále relevantní, přestože návrh nového územního plánu města Brna prošel přepracováním s ohledem na Pokyny ZMB z roku 2022 a byl uveden do jednotného standardu ÚPD dle stavebního zákona a jeho prováděcích předpisů. Výše uvedené texty je tedy nutno chápat také ve smyslu těchto úprav. Vyhodnocení doplňujeme o informaci, že v daném území došlo na základě konkrétního požadavku určeného zastupitele, který u pořizovatele uplatnil dopisem ze dne 10.3.2023, k úpravě ÚP dle výsledků ÚS Technopark. (Jde o Územní studii Technologický park, jejímž zpracovatelem je tým KAM Brno, p.o.). Změna spočívá v úpravě rozsahu vymezených funkčních ploch v rozvojové lokalitě Me-1. Dále došlo ke změně na základě konkrétního požadavku určeného zastupitele na "posouzení potřebnosti předepsaných územních studií a žádosti o vypuštění mimo jiné i ÚS-08" uplatněného dopisem z 18. září 2023. Změna spočívá ve vypuštění povinnosti pořídit ÚS-08 jako podmínku pro rozhodování o změnách v území v lokalitě Me-1. Na základě této úpravy návrhu ÚP 2024 již nelze prostřednictvím územní studie konkretizovat požadavky na využití rozvojové lokality. Požadavku na zachování plochy zeleně v Me-1 dle platného ÚPmB nelze vyhovět, částečné vyhovění na plochu zeleně zůstává na pozemků pro rozšíření zámeckého parku.

#### **Námítka č.24**

##### **Výrok:**

Námítce se vyhovuje částečně.

##### **Odůvodnění:**

V dané věci uplatnila připomínku MČ Brno-Medlánky, pořizovatel požadavek zohlednil takto: V rozvojové lokalitě Me-1 lze další požadované využití pro veřejnou vybavenost (školství, centrum volného času), komerční vybavenost (sport), hřiště realizovat v rámci vymezených smíšených obytných ploch C. Pořizovatel neshledává účelné vymezením funkční plochy V či S předjímat jejich konkrétní lokalizaci. Pro území lokality Me-1 je předepsáno zpracování ÚS-08, ta prověří potřebu občanského vybavení a navrhne na území využití funkčních ploch C ve

větší podrobnosti. Viz požadavky na řešení v ÚS uvedené v textové části v kap. 12 a v příslušné kartě lokality Me-1.

S odkazem na text vyhodnocení u připomínky č.23 je požadavek MČ na plochu pro sportovní zařízení pro ZŠ Hudcova řešen vymezením plochy V na městském pozemku parc. č. 710/1 k. ú. Medlánky

Samospráva města na Poradě vedení dne 10.12.2020 odsouhlasila podnět na úpravu rozsahu funkčních ploch bydlení v předmětné lokalitě ve prospěch smíšeného využití s volnou strukturou zástavby a v plochách pro smíšené využití úpravu výškových hladin zástavby dle Případové studie lokality Technologický park (KAM, 2020) pro účely úpravy Návrhu nového ÚPmB.

Na základě rozhodnutí Rady města Brna (RMB), které přijala na schůzi RMB č.R8/127 zahájené dne 20.1.2021 s pokračováním dne 25.1.2021, uplatnil určený zastupitel, radní pro územní plánování RNDr. Filip Chvátal, PhD. u pořizovatele připravovaného Územního plánu města Brna – Odboru územního plánování a rozvoje MMB, ve smyslu § 53 odst. (1) zákona č. 183/2006 sb., o územním plánování a stavebním řádu, ve znění pozdějších předpisů, podnět, aby vyhodnocení výsledků projednání dokončil v souladu s doporučením RMB. RMB doporučila řešení u problematických oblastí rozvoje města stěžejního charakteru.

Doporučení se týkalo i rozvojové lokality Me-1 Technologický park. Proto pořizovatel dal pokyny na úpravu návrhu ÚP v lokalitě Me-1 pro 1. opakované veřejné projednání (v červnu 2021), vše v souladu s podnětem určeného zastupitele.

K další úpravě návrhu ÚP oproti výše uvedenému došlo v lokalitě Me-1 po 1. opakovaném veřejném projednání.

Na základě připomínek MČ doručených při 1. opakovaném veřejném projednání se určený zastupitel navrženým řešením v severní části lokality Me-1 znovu zabýval a uplatnil v procesu vyhodnocování výsledků projednání dopisem č.j. MMB/0477610/2021 ze dne 13.9.2021 k lokalitě Me-1 na základě doporučení RMB R8/168 ze dne 1.9. 2021 podnět na zohlednění místních zájmů MČ Brno - Medlánky, a to na navrácení původní plochy W/v3 a rozšíření plochy B/r2 na úkor plochy C/v3. Městské části jsou dle Statutu města Brna oprávněny uplatňovat právo na místní samosprávu ve specifickém režimu prostřednictvím vyjádření k projednávaným územně plánovacím dokumentacím.

Na základě výsledků projednání byly místní zájmy městské části MČ Brno-Medlánky alespoň částečně zohledněny a Návrh pro 2. opakované veřejné projednání byl upraven.

Námitce je vyhověno částečně vymezením plochy veřejné občanské vybavenosti a promítnutím požadavků na konkretizaci využití lokality Me-1 pro další občanskou vybavenost do požadavků k řešení do vymezené ÚS-08.

Věcná podstata způsobů vypořádání předmětného podání zůstává nadále relevantní, přestože návrh nového územního plánu města Brna prošel přepracováním s ohledem na Pokyny ZMB z roku 2022 a byl uveden do jednotného standardu ÚPD dle stavebního zákona a jeho prováděcích předpisů. Výše uvedené texty je tedy nutno chápat také ve smyslu těchto úprav. Vyhodnocení doplňujeme o informaci, že v daném území došlo na základě konkrétního požadavku určeného zastupitele, který u pořizovatele uplatnil dopisem ze dne 10.3.2023, k úpravě ÚP dle výsledků ÚS Technopark. (Jde o Územní studii Technologický park, jejímž zpracovatelem je tým KAM Brno, p.o.). Změna spočívá v úpravě rozsahu vymezených funkčních ploch v rozvojové lokalitě Me-1. Dále došlo ke změně na základě konkrétního požadavku určeného zastupitele na "posouzení potřebnosti předepsaných územních studií a žádosti o vypuštění mimo jiné i ÚS-08" uplatněného dopisem z 18. září 2023. Změna spočívá ve vypuštění povinnosti pořídit ÚS-08 jako podmínku pro rozhodování o změnách v území v lokalitě Me-1. Na základě této úpravy návrhu ÚP 2024 již nelze prostřednictvím územní studie konkretizovat požadavky na využití rozvojové lokality (požadováno zpřesnění pro zeleň, občanská vybavenost, sport).

Vyhověno zůstává částečně vymezením plochy veřejné občanské vybavenosti.

## **Námítka č.25**

### **Výrok:**

Námítce se vyhovuje.

### **Odůvodnění:**

*V rámci podání je požadováno vymezení propojení mezi územím Technologického parku a průmyslovou zónou v Kuřimi.*

*Pro dokladování transparentnosti procesu vyhodnocení podání je uvedeno také mezitímní vyhodnocení z r. 2020:*

*Požadavku bylo v roce 2020 vyhověno částečně, protože: „Úkolem územního plánu je vytvářet územní podmínky pro možnost umístění záměrů, nikoliv zajistit „bezproblémovou“ realizaci všech záměrů a znát podrobné technické provedení jednotlivých úseků. Obecně územní plán stanovuje základní koncepci rozvoje území obce, ochrany jeho hodnot, jeho plošného a prostorového uspořádání, uspořádání krajiny a koncepci veřejné infrastruktury a stanovuje podmínky pro využití území. Nový Územní plán města Brna (ÚPmB) pracuje s méně podrobným měřítkem hlavního výkresu 1:10 000, než tomu je u současného (1:5000).*

*V rámci stanovení podmínek využití ploch v kap. 6.2. a kap. 6.3.3.10 závazné textové části je umožněno umístění cyklistické infrastruktury ve všech plochách s rozdílným způsobem využití.*

*Z hlediska požadavku na zakreslení dalších propojení uvádíme, že v rámci cyklistické dopravy byl zvolen obecnější přístup.*

*Ve výkresu 2.2. Souhrnný výkres dopravy jsou vyznačeny „vybrané samostatné cyklotrasy“, kterými jsou zpřesněny záměry ze Zásad územního rozvoje Jihomoravského kraje. Ve výkresu odůvodnění O.6 Cyklistická doprava – schéma jsou k výše uvedenému jevu navíc vyznačeny „vybrané pouliční cyklotrasy“, které naznačují možná vybraná propojení území města, která však již nejsou závazná a je možné je operativně upravovat nebo dále doplňovat.*

*Obecně ve výkresu odůvodnění O.6 nejsou trasy vymezeny závazně a umístění jakýchkoliv cyklistických tras nebo stezek je možná v souvislosti s obecnými podmínkami uvedenými v kapitolách 6.1 až 6.5 Výroku ve všech plochách.“*

*Konečné vyhodnocení podání se vztahuje k výslednému řešení Návrhu nového ÚPmB:*

*Návrh Územního plánu města Brna pro opakované veřejné projednání (06/2021) byl upraven a požadované propojení cyklostezkou Technologický park - Kuřim bylo doplněno o tuto trasu do výkresu 2.2. a Odůvodnění.*

*Tímto je požadavek zohledněn.*

*Věcná podstata způsobů vypořádání předmětného podání zůstává nadále relevantní, přestože návrh nového územního plánu města Brna prošel přepracováním s ohledem na Pokyny ZMB z roku 2022 a byl uveden do jednotného standardu ÚPD dle stavebního zákona a jeho prováděcích předpisů. Výše uvedené texty je tedy nutno chápat také ve smyslu těchto úprav.*

## **Námítka č.26**

### **Výrok:**

Námítce se vyhovuje.

### **Odůvodnění:**

*V dané věci uplatnila připomínku MČ Brno-Medlánky, pořizovatel požadavku vyhověl takto:*

*Stávající zástavba RD ve východním konci ulice Turistická byla zahrnuta do stabilizované plochy městské zeleně Z - zámecký park- již v Konceptu nového ÚP. Existence stávající zástavby zahrnuté do jiné funkční plochy nestavební je ošetřena obecným regulativem a neznamená její vymístění a dotvoření celého území jako park.*

*Zástavba RD dotváří charakter území u křižovatky ulic Turistická a Hudcova a zasahuje území o rozloze cca 0,24 ha. Proto je možné pro zástavbu vymežit samostatnou stavební funkční plochu v souladu s požadavkem § 3 odst 1 vyhl. 501/2006 Sb., v platném znění.*

*Obdobně lze postupovat v případě zástavby komerčními objekty a v ulici Hudcova 2,2a, které zahrnují území o rozloze cca 0,31 ha.*

*Zpracovatel se na základě pokynu pořizovatele problematikou vymezení odpovídající stavební plochy pro zástavbu RD na ul. Turistická a zástavbu vybavenosti na ul. Hudcova znovu zabýval*

*a –z pozice odborného garanta správnosti řešení– vymezil jednu stabilizovanou plochu smíšenou obytnou.  
Ve výsledku je námitce vyhověno.*

*Věcná podstata způsobů vypořádání předmětného podání zůstává nadále relevantní, přestože návrh nového územního plánu města Brna prošel přepracováním s ohledem na Pokyny ZMB z roku 2022 a byl uveden do jednotného standardu ÚPD dle stavebního zákona a jeho prováděcích předpisů. Výše uvedené texty je tedy nutno chápat také ve smyslu těchto úprav.*



0296

## NÁMITKA / PŘIPOMÍNKA

MAGISTRÁT MĚSTA BRNA  
Odbor územního plánování a rozvoje

NÁZEV PROJEDNÁVANÉ ÚPD

Došlo dne: 29.06.2020

0296 182

Identifikační údaje podatele

Č.j. MMB:.....

Příl.:.....

Fyzická osoba/právnícká osoba

Jméno, příjmení /  
Název společnosti

Statutární město Brno

Doručeno: 29.06.2020

MMB/0296182/2020

Datum narození/  
Identifikační číslo

listy: 1

přílohy:

druh:

list/sv:

Trvalé bydliště/  
sídlo



mmh1e57739a197

Jsem - nejsem\*) občan města Brna

Jsem - nejsem\*) vlastníkem pozemku/ů nebo stavby v ploše dotčené  
navrhovanou změnou

Katastrální území Komín parc. č. [redacted]

Upřesnění obsahu námítky/připomínky

K textové části

Ke grafické části

K procesu pořizování

Městská část

Brno-Komín

Katastrální území

Komín

Parcelní čísla pozemků (adresa,  
doplňující popis lokality)

parc. č. [redacted]

Text námítky/připomínky včetně ZDŮVODNĚNÍ

přílohy:

ano

ne

Podávám námítky k připravovanému ÚP a to ve vztahu k nemovitost parc.č. [redacted] a parc. č. [redacted]  
v k.ú Komín, zapsané na LV č. [redacted] pozemek veden v k.ú jako zahrada:

- Rekreační oblast kolem řeky Svratky je významnou lokalitou užívanou především obyvateli městských částí Jundrov, Komín a Žabovřesky
- Před několika lety zde byla z veřejných financí vybudována asfaltová cyklotrasa s veřejným osvětlením, tato cyklotrasa spojuje město z východní části do západní
- Vzrostlá zeleň kolem řeky a v přilehlých zahradách včetně více než 50 letých ovocných stromů zahrádkářů nahrazuje a poskytuje domov živočichům žijícím v této lokalitě, vzrostlá zeleň přirozeně ochlazuje krajinu a pomáhá tak udržovat mírnější klima v horkých dnech
- Zahrady jsou navíc rekreačním místem Brňanů, povětšinou užívány po několik generací, kde tyto spolu v této uspěchané době tráví společný čas
- Zahrada v mém vlastnictví je také užívána k rekreačním účelům celé mojí rodiny již více než 50 let, v čemž budeme pokračovat i nadále
- břeh řeky Svratky je přirozeně dostatečně vysoký, aby zadržel vodu, kdy průtok řeky je navíc regulován přehradou

- Navrhovaný záměr považuji za necitlivý a nesmyslný zásah do krajiny – a to snížením přirozené výšky břehu s následným budováním protipovodňové bariéry
- Na pravém břehu řeky jsou developery postaveny novostavby bytových domů, které jsou v bezprostřední blízkosti řeky, pokud má navrhované řešení být dodatečnou ochranou této zástavby domnívám se, že tato otázka (ochrana před možným zatopením) měla být řešena před započítáním výstavby dotčeného developerského projektu
- Je evidentní zájem v části kolem přílehlého sportovního areálu tento areál ponechat beze změn v ÚP, upřednostňuje se tak tímto podnikatelský záměr od práv fyzických osob (uživatelů zahrad), stejně tak tento areál může být rozšiřován za pozemky zahrad až k silnici na ul. Kníničská kdy se nabízí varianta vybudování dostatečně navazující velké plochy krajinné zeleně
- Zásadně odmítám omezení mých vlastnických práv tím, že na parcele v mém vlastnictví má vzniknout krajinná zeleň, kdy tento prostor pro retenci vody může být vybudován v jiné části a to na pozemcích města Brna
- Navrhovaný záměr v předmětné lokalitě zásadním způsobem snižuje hodnotu mojí nemovitosti

V Brně dne 25.6.2020

Podpis:



*\*nehodící se škrtněte*

## **MMB/0296182/2020**

### **Námítka**

#### **Výrok:**

Námítce se nevyhovuje.

#### **Odůvodnění:**

*Podatel námítky nesouhlasí s vymezenou plochou zeleně a požaduje plochu zahrádek.*

*Podatel námítky nesouhlasí s vymezenou plochou zeleně a protipovodňovým valem.*

*Územní plán v souladu s § 43 odst. (1) „stavebního zákona“ stanoví zejména základní koncepci rozvoje území obce, ochrany jeho hodnot, jeho plošného a prostorového uspořádání (dále jen "urbanistická koncepce"), uspořádání krajiny a koncepci veřejné infrastruktury atd. Plochy s rozdílným způsobem využití se dle vyhlášky č. 501/2006 Sb., o obecných požadavcích na využívání území, vymezují především dle stávajícího nebo požadovaného způsobu využití a vymezují se i s ohledem na specifické podmínky a charakter území zejména z důvodu omezení střetů vzájemně neslučitelných činností a požadavků na uspořádání a využívání daného území. Pouze druh pozemku či způsob využití pozemku vyplývající z KN nejsou pro vymezení ploch s rozdílným způsobem využití v územním plánu primárním a jediným kritériem.*

*Zpracovatel Návrhu ÚPmB tak na základě výše uvedeného a své odbornosti prověřil, vyhodnotil a navrhl nejvhodnější možné řešení funkčního využití jednotlivých pozemků resp. předmětného území v k.ú. Komín. Při tvorbě vycházel zejména z aktuálních podkladů a Pokynů pro vypracování Návrhu ÚPmB, které schválilo Zastupitelstvo města Brna usnesením č. ZM7/3871 na zasedání konaném dne 19. 6. 2018. V Návrhu ÚPmB je tak v předmětné lokalitě zejména z důvodu zachování kontinuity pořizované územně plánovací dokumentace a v souladu s právními předpisy navržena plocha krajinné zeleně s vymezeným ochranným překryvným režimem územního systému ekologické stability (ÚSES) a protipovodňových opatření ve stejném rozsahu a lokaci jako ve var. II Konceptu ÚPmB, která byla vybrána na výše uvedeném zastupitelstvu jako výsledná varianta Konceptu ÚPmB pro úpravu Návrhu ÚPmB.*

*Předmětné plochy krajinné zeleně jsou zde určeny zejména z důvodu vymezených ochranných režimů územního systému ekologické stability (ÚSES) - vložené lokální biocentra ÚSES - RK 1473/C1 a protipovodňových opatření, jenž vyplývají z nadřazené územně plánovací dokumentace Zásad územního rozvoje Jihomoravského kraje (ZÚR JMK), která je dle § 36 odst. (5) "stavebního zákona" závazná pro pořizování a vydávání územního plánu a dle § 54 odst. 6 Stavebního zákona je obec povinna bez zbytečného odkladu uvést do souladu územní plán s územně plánovací dokumentací vydanou krajem a schválenou politikou územního rozvoje.*

*Z Návrhu ÚPmB je sice zřejmé, že plochy ÚSES mohou tvořit překryvný režim nad různými plochami s rozdílným způsobem využití, nicméně pokud to územní podmínky umožňují (např. dosud nestavební pozemky bez intenzivní zástavby), je žádoucí pro překryvný režim ÚSES primárně vymezovat právě plochy krajinné zeleně, které nejlépe reflektují požadavky pro existenci a optimální funkčnost skladebných částí ÚSES, protože jsou určeny pro ochranu, rozvoj a zachování přírodních a krajinných hodnot území.*

*Úkolem územního plánu je také vytvořit na základě zpracovaných podkladů podmínky pro možnost vybudování protipovodňové ochrany. Koridor POP 10 pro realizaci protipovodňové ochrany na území města Brna je v ZÚR JMK vymezen v rámci koncepce ochrany před povodněmi v souladu s Politikou územního rozvoje (pozn. nutno zajistit soulad s § 36 odst. (5) a § 54 odst. (6) stavebního zákona - viz výše). Opatření protipovodňové ochrany (PPO) byla v Návrhu ÚPmB zpřesněna na základě základního koncepčního dokumentu Generelu odvodnění města Brna – část Vodní toky (Pöyry Environment, DHI/2009) a podrobnější Studie přírodě blízká protipovodňová opatření a revitalizace údolních niv hlavních brněnských toků – pořizovatel Povodí Moravy, s.p., zpracovatel Aquatis, 2015). Ohrázování je navrženo za účelem ochrany plochy pro bydlení, tzn. ochrany obyvatel a jejich majetku. Tam, kde jsou pro to vhodné podmínky, je umožněn rozliv, zastavěné oblasti jsou ohrázovány. Vymezení*

retenčního prostoru je nutné pro kompenzaci omezení rozlivu vlivem ohrázování. V souvislosti s uvedeným jsou v předmětné lokalitě vymezena také veřejně prospěšná opatření (VPO) pro zajištění naplňování veřejného zájmu za účelem ochrany před účinky povodní.

Územní plán musí dále dle § 43 zákona č. 183/2006 Sb., o územním plánování a stavebním řádu (stavební zákon), respektovat řešení obsažené v politice územního rozvoje a územně plánovací dokumentaci kraje (Zásady územního rozvoje Jihomoravského kraje). Je-li v územním plánu respektována plocha pro veřejně prospěšnou stavbu obsažená v územně plánovací dokumentaci vyššího územního celku, nelze zkoumat test proporcionality ve vztahu k územnímu plánu obce (viz rozsudek Nejvyššího správního soudu ze dne 22. 10. 2009, sp. zn. 4 Ao 2/2009).

Předmětné území nebylo prověřováno pro účel zahrádek či rekreace ani aktuálně zpracovanou územní studií (ÚS) "Návrh využití zahrádkářských lokalit na území města Brna" (Atelier ERA, 2018), která se ve své "návrhové" části věnovala pouze lokalitám, které byly Konceptem ÚPmB určeny jako plocha zahrádek, a proto se jejím dalším využitím "návrhová" část předmětné ÚS již nezabývala; také z toho důvodu zde nyní nelze potvrdit a vymežit neproověřené funkční využití pro rekreace.

Co se týče existence oplocení pozemků, jež jsou součástí vymezeného ÚSES, sama tato skutečnost nezpůsobuje nefunkčnost ÚSES, neboť ta závisí především až na realizační fázi ÚSES, která následuje po jeho vymezení. Tento závěr byl ostatně potvrzen již vícekrát v judikatuře soudů (viz např. nedávný rozsudek Krajského soudu v Praze ze dne 20. 5. 2021, č. j. 51 A 17/2021-47 nebo rozsudek Nejvyššího správního soudu ze dne 28. 5. 2020, č. j. 7 As 363/2019-67). Zároveň je třeba podotknout, že zahrnutí pozemků do ÚSES v žádném případě neznamená jakékoliv zpřístupnění veřejnosti, jelikož Návrh ÚPmB nic takového ani ve spojení s jinými právními předpisy nestanovuje.

Zároveň je třeba podotknout, že zahrnutí pozemků do ÚSES v žádném případě neznamená jakékoliv jejich zpřístupnění veřejnosti či dokonce možnost vyvlastnění, neboť Návrh ÚPmB nic takového ani ve spojení s jinými právními předpisy nestanovuje.

Na základě uvedeného není účelné měnit plochu krajinné zeleně "K" s vymezeným ochranným režimem ÚSES a protipovodňovou ochranou či její rozsah, která je v lokalitě "Komínských luk" vymezena zejména z důvodu zachování kontinuity pořizované územně plánovací dokumentace a k zajištění veřejného zájmu na úseku ochrany přírody a krajiny (pozn.: dle § 4 zák.č. 114/1992 Sb., o ochraně přírody a krajiny, v platném znění, je totiž ochrana systému ekologické stability povinností všech vlastníků a uživatelů pozemků tvořících jeho základ; jeho vytváření je veřejným zájmem, na kterém se podílejí vlastníci pozemků, obce i stát. ) a za účelem ochrany stávajících a návrhových ploch zástavby před ničivými účinky povodní.

Pro informaci uvádíme, že v rámci uvedených překryvných režimů, jsou na základě doplňujících podmínek využití území (viz kap. 5 a dále kap. 6) respektovány stávající objekty a podmíněně přípustné takové využití příp. změny staveb, které neomezí funkčnost ÚSES a podstatně neovlivní odtokové poměry v ploše rozlivu.

I přes uvedené závěrem ještě upozorňujeme, že momentálně nedochází k rušení zahrádek, které fungují již v současné době dle platného ÚPmB v plochách krajinné zeleně a rovněž celá lokalita je součástí biocentra ÚSES již podle platného stavu. De facto v předmětné lokalitě nedochází ke změně územního plánu oproti platnému stavu.

Věcná podstata způsobů vypořádání předmětného podání zůstává nadále relevantní, přestože návrh nového územního plánu města Brna prošel přepracováním s ohledem na Pokyny ZMB z roku 2022 a byl uveden do jednotného standardu ÚPD dle stavebního zákona a jeho prováděcích předpisů. Výše uvedené texty je tedy nutno chápat také ve smyslu těchto úprav.



Došlo dne: 29-06-2020

Č.j. MMB: 0296/184

DEJL

6288

## NÁMITKA

NÁZEV PROJEDNÁVANÉ ÚPD

Návrh územního plánu města Brna  
(ÚPMB)

### Identifikační údaje podatele

Statutární město Brno

Doručeno: 29.06.2020

MMB/0296184/2020

listy: 1

přílohy:

druh:

11/sv:

### Fyzická osoba/právnícká osoba

Jméno, příjmení /  
Název společnosti

Datum narození/  
Identifikační číslo

Trvalé bydliště/  
sídlo

Jsem - nejsem\*) občan města Brna

Jsem - nejsem\*) vlastníkem pozemku/ů nebo stavby v ploše dotčené  
navrhovanou změnou



mmb1es7739a194

### Upřesnění obsahu námítky

K textové části

Ke grafické části

K procesu pořizování

Městská část

Brno - Žebětín

Katastrální území

Žebětín

Parcelní čísla pozemků (adresa,  
doplňující popis lokality)

Parc. č. [redacted]  
v návrhu ÚPMB součástí lokality označené Zn-12

### Text námítky včetně ZDŮVODNĚNÍ

přílohy:

ano

ne

#### **Zn-12 (Křivá borovice)**

*Změna dle připravovaného ÚPMB: veřejné pohřebiště, s předkupním právem*

*Celková plocha: 7,2 ha*

*Současné využití: zemědělský půdní fond (třída II. ochrany)*

Jako vlastník pozemku parc.č. [redacted] v k.ú. Žebětín nesouhlasím s navrhovanou změnou lokality a požaduji její ponechání v ploše zemědělské. Dotčený pozemek (stejně jako celá lokalita) je ze strany vlastníka již dlouhou řadu let propachtován k zemědělskému využití. Zatížením pozemku předkupním právem a určením plochy pro realizaci pohřebiště v rozporu s jeho současným užíváním i s vůlí vlastníka dojde k porušení jeho práv. Stanovením budoucího plánovaného využití pozemku zpracovatel územního plánu otevřel cestu k realizaci určitých záměrů rozporných s právem vlastníka na užívání pozemku v souladu s jeho vůlí a současným funkčním využitím.

Požaduji vyjmutí této plochy z plánu rozvojových aktivit a navrhuji ponechat v režimu současného využití, tj. zemědělská plocha. Samotné umístění této rozvojové lokality doslova na „zelené louce“ a specifikace způsobu využití „veřejné pohřebiště“ (tzn. včetně možné přidružené zástavby sociální zázemí, obřadní síně, parkoviště) – přináší do dosud zcela nezastavěného území nebezpečný precedens zastavitelnosti a je v rozporu s principy definovanými v rámci Vyhodnocení vlivů návrhu ÚPMB na udržitelný rozvoj, tj. omezení záborů ZPF a expanze do volné krajiny.



Na veřejném 20. zasedání Zastupitelstva městské části Brno-Žebětín konaném dne 10. 6. 2020 při příležitosti představení návrhu ÚPmB zazněla z úst starosty městské části Brno-Žebětín Ing. Víta Berana informace, že na základě jednání se Správou hřbitovů města Brna je kapacita hřbitova výhledově dostačující. Jako rezerva slouží parcela č. [REDAKCE] proto navrhujeme zachovat rozšíření stávajícího hřbitova tímto směrem. Sousední parcela č. [REDAKCE] je v návrhu ÚPmB nově zahrnuta pod označení Bv/3 jako plocha stavební, přičemž ve stávajícím ÚP je vedena jako plocha městské zeleně. Požadujeme, aby uvedená plocha byla nadále využita dočasně k rekreaci místních obyvatel (hřiště, psí výběh apod.) výhledově jako ochranné pásmo hřbitova, tj. označena jako veřejná zeleň.

#### Odůvodnění

Navrhovaná změna v rozvojovou plochu určenou k jinému účelu je v rozporu se zákonem č. 334/1992 Sb., o ochraně zemědělského půdního fondu (dále jen „ZOZPF“). Podle ustanovení § 4 odst. 1 ZOZPF *je pro nezemědělské účely nutno použít především nezemědělskou půdu, nezastavěné a nedostatečně využitě pozemky v zastavěném území nebo na nezastavěných plochách stavebních pozemků* atd. Dále citované ustanovení zakotvuje podmínky, za jakých lze v nezbytném případě odnětí zemědělské půdy ze ZPF provést, přičemž za nezbytný případ ustanovení § 4 odst. 2 považuje zejména neexistenci ploch uvedených v odst. 1, tj. nezemědělskou půdu, nezastavěné a nedostatečně využitě pozemky v zastavěném území atd. na území obce, na kterém  *má být záměr, který se dotýká zemědělského půdního fondu realizován, případně na území dvou nebo více obcí, jedná-li se o záměr, který přesahuje území obce.*

Dále je nutno vzít v potaz skutečnost, že půda v předmětné lokalitě má vysoce produkční schopnosti – spadá do II. třídy ochrany ZPF a tuto lze ze ZPF odnímat jen zcela výjimečně a to za předpokladu obhajitelného a nezbytného veřejného zájmu, přičemž by se musela prokázat neexistence jiných nezemědělských ploch, a to nejen v rámci městské části Žebětín, neboť plocha je dle odůvodnění návrhu ÚPmB navržena s nadmístním významem.

Ustanovení § 5 ZOZPF ukládá pořizovatelům a projektantům územně plánovací dokumentace a územně plánovacích podkladů povinnost *řídít se zásadami ochrany ZPF (§ 4), navrhnout a zdůvodnit takové řešení, které je z hlediska ochrany ZPF nejvhodnějších. Přitom musí vyhodnotit předpokládané důsledky navrhovaného řešení na ZPF, a to zpravidla ve srovnání s jiným možným řešením.* Tak tomu ovšem v případě navrhované změny nebylo, neboť nebyly prověřeny jiné možné varianty.

Předmětná lokalita má dle návrhu sloužit jako veřejné pohřebiště. V městské části Žebětín se již jedno pohřebiště nachází, nedávno bylo rozšířeno a další dostatečné kapacity a rezervy jsou k dispozici. Skutečností je, že žebětínský hřbitov je využíván i jinými městskými částmi (Bystrc, Kohoutovice), neboť tyto městské části žádná pohřebiště nemají. Nedostatek pohřebišť, pokud existuje, by se měl řešit hledáním vhodných a nevyužívaných pozemků primárně v těchto městských částech. Takové řešení by v návaznosti na stávající infrastrukturu a dopravní limity nezvýšilo nároky na individuální osobní dopravu a bylo by v intencích proklamovaného “města krátkých vzdáleností”.

Požadavky na další občanskou vybavenost jsou důsledkem dlouhodobého trendu v územním plánování, který podporuje odliv obyvatel z centrální části města a jejich přesun do okrajových městských částí. Tento migrační proces se nevyhnul ani Žebětínu, který se mezi roky 2001-2011 stal nejrychleji rostoucí městskou částí. V roce 2001 zde žilo 2070 obyvatel, v roce 2011 již 3576 a k 1. 1. 2019 zde bylo evidováno 4692 osob (viz [www.ruraldevelopment.cz](http://www.ruraldevelopment.cz), [www.zebetin.cz](http://www.zebetin.cz)). V důsledku velkorysého rozvoje na okraji města pak rostou nároky na občanskou vybavenost (např. školy, kterých je přitom v centru města dostatek), k čemuž jsou v okrajových částech, vyznačujících se dosud přírodě blízkým venkovským charakterem, opět zabírány plochy ZPF. Při takovém způsobu územního plánování, tj. předimenzování rozvojových ploch, pak nemůže být respektován princip trvale udržitelného rozvoje.

V Brně dne 25.6.2020

Podpi  
..... [REDAKCE] .....

## **MMB/0296184/2020**

### **Námitka**

#### **Výrok:**

Námitce se vyhovuje částečně.

#### **Odůvodnění:**

*Pro dokladování transparentnosti procesu vyhodnocení podání je uveden také mezitímní výrok a odůvodnění, tj. vyhodnocení z roku 2020. Námitce bylo v roce 2020 vyhověno částečně, protože:*

*Zařazení pozemku č. 4413, k.ú. Žebětín do plochy pro veřejnou občanskou vybavenost se specifikací veřejné pohřebiště vychází z varianty č. 1 Konceptu připravovaného ÚPmB, která byla upravována na základě Pokynů pro vypracování návrhu ÚPmB. Pokyny pro zpracování Návrhu ÚPmB schválilo Zastupitelstvo města Brna usnesením č. ZM7/3871 na zasedání konaném dne 19. 6. 2018.*

*Dle požadavku dotčeného orgánu OŽP MMB bude dán pokyn do karty lokality pro doplnění podmínky na návrh opatření pro migraci obojživelníků při realizaci předmětného záměru – veřejného pohřebiště.*

*Pozemek parc. č. 1461/12 k. ú. Žebětín v majetku smB, dle platného ÚPmB návrhová plocha městské zeleně, funkční typ – hřbitovy (ZH), pro rozvoj hřbitova, byla ve všech variantách Konceptu správně (tj. v souladu se stavebním zákonem) vymezena jako stavební plocha pro rozvoj hřbitova v rámci návrhové funkce veřejné vybavenosti – specifikace hřbitovy. Při projednání Návrhu nového ÚP v roce 2020 neuplatnil k navržené stabilizované ploše B/v3 na tomto pozemku a jeho ponechání pro rozvoj hřbitova žádný požadavek věcně příslušný OŽP MMB, ani Správa hřbitovů mB.*

*Pozemek je využíván pro volnočasové aktivity. Pokud není jeho potřeba pro rozvoj hřbitova aktuální, upřednostňuje pořizovatel jeho ponechání jako plocha městské zeleně – de facto v kontinuitě základní urbanistické funkce dle platného ÚPmB. vyjádří se tím také koncepcí ploch veřejných prostranství na území MČ, zde navíc v přímém kontaktu v lokalitě s bytovou zástavbou a větší hustotou obyvatel.*

*Konečné rozhodnutí o námitce a odůvodnění tohoto rozhodnutí se vztahuje k výslednému řešení Návrhu nového ÚPmB:*

*Plocha veřejného pohřebiště vyznačená v rozvojové lokalitě Zn-12 "U Křivé borovice" vycházela z varianty I konceptu, potvrzené pokyny pro zpracování Návrhu ÚPmB, které schválilo Zastupitelstvo města Brna usnesením č. ZM7/3871 na zasedání konaném dne 19. 6. 2018. Určený zastupitel RNDr. Filip Chváta, PhD. dle § 53 odst. (1) stavebního zákona vzhledem k množství nesouhlasných námitek uplatnil v procesu vyhodnocování výsledků projednání dopisem č.j. MMB/0477610/2021 ze dne 13.9.2021 na základě doporučení RMB R8/168 konané dne 1. 9. 2021 podnět na zohlednění místních zájmů MČ Brno-Žebětín, a to vypustit rozvojovou lokalitu Zn-12. Městské části jsou dle Statutu města Brna oprávněny uplatňovat právo na místní samosprávu ve specifickém režimu prostřednictvím vyjádření k projednávaným územně plánovacím dokumentacím. Plocha veřejné vybavenosti určená pro hřbitov v lokalitě Zn-12 tak byla na základě veřejného projednání nahrazena územní rezervou a rozvojová lokalita byla vypuštěna.*

*Pozemek parc. č. 1461/12 k. ú. Žebětín v majetku smB, dle platného ÚPmB návrhová plocha městské zeleně, funkční typ – hřbitovy (ZH), pro rozvoj hřbitova, byla ve všech variantách Konceptu správně (tj. v souladu se stavebním zákonem) vymezena jako stavební plocha pro rozvoj hřbitova v rámci návrhové funkce veřejné vybavenosti – specifikace hřbitovy. Při projednání Návrhu nového ÚP v roce 2020 neuplatnil k navržené stabilizované ploše B/v3 na tomto pozemku a jeho ponechání pro rozvoj hřbitova žádný požadavek věcně příslušný OŽP MMB, ani Správa hřbitovů mB.*

*Pozemek je využíván pro volnočasové aktivity. Pokud není jeho potřeba pro rozvoj hřbitova aktuální, upřednostňuje pořizovatel jeho ponechání jako plocha městské zeleně – de facto v kontinuitě základní urbanistické funkce dle platného ÚPmB. vyjádří se tím také koncepcí ploch*

*veřejných prostranství na území MČ, zde navíc v přímém kontaktu v lokalitě s bytovou zástavbou a větší hustotou obyvatel.*

*Věcná podstata způsobů vypořádání předmětného podání se mění, a to i ve vazbě na skutečnost, že návrh nového územního plánu města Brna prošel přepracováním s ohledem na Pokyny ZMB z roku 2022 a byl uveden do jednotného standardu ÚPD dle stavebního zákona a jeho prováděcích předpisů, tj. výše uvedené texty je nutno chápat ve smyslu těchto úprav.*

*Na základě Pokynu určeného zastupitele Ing. arch. Petra Bořeckého doručeného dopisem č.j. MMB/0538763/2023 ze dne 22.11.2023 došlo k zpracovatelem prověření možnosti vypuštění územní rezervy pod ozn- V-8 pro veřejnou vybavenost - sektorový hřbitov a k prověření využití území pro individuální rekreaci z důvodů, že je toto využití v území považováno za vhodnější. Na základě výsledků prověření zpracovatelem došlo k úpravě Návrhu nového ÚPmB 2024 a to tak, že územní rezerva V-8 byla vypuštěna bez náhrady a v předmětném území byla za účelem posílení individuální rekreace vymezena nová plocha pro rekreaci jinou (RX). Bylo tak ustoupeno od sledovaného veřejného zájmu v území, který naplňoval požadavky zadání a Návrh nového ÚPmB tak zůstává v tomto sektoru města bez řešení. Pro naplnění této potřeby, která ze zákona o pohřebnictví spadá pod samostatnou působnost města, bude nutné zadat novou vyhledávací studii.*



Došlo dne: 29-06-2020

C.j. MMB: 0296/188

Pril:

5289

NÁMITKA

NÁZEV PROJEDNÁVANÉ ÚPD

Návrh územního plánu města Brna  
(ÚPMB)

Identifikační údaje podatele

Statutární město Brno

Doručeno: 29.06.2020

MMB/0296188/2020

listy: 1 přílohy:

druh: li/sv:

Fyzická osoba/právník-~~osoba~~

Jméno, příjmení /  
Název společnosti

Datum narození/  
Identifikační číslo

Trvalé bydliště/  
sídlo



mmb1es7739a197

Jsem - nejsem\*) občan města Brna

Jsem - nejsem\*) vlastníkem pozemku/ů nebo stavby v ploše dotčené  
navrhovanou změnou

Upřesnění obsahu námítky

K textové části

Ke grafické části

K procesu pořizování

Městská část

Brno - Žebětín

Katastrální území

Žebětín

Parcelní čísla pozemků (adresa,  
doplňující popis lokality)

Parc. č.: 4443  
v návrhu ÚPMB součástí lokality označené Zn-12

Text námítky včetně ZDŮVODNĚNÍ

přílohy:

ano

ne

**Zn-12 (Křivá borovice)**

*Změna dle připravovaného ÚPMB: veřejné pohřebiště, s předkupním právem*

*Celková plocha: 7,2 ha*

*Současné využití: zemědělský půdní fond (třída II. ochrany)*

Jako vlastník pozemku parc.č. 4443 v k.ú. Žebětín nesouhlasím s navrhovanou změnou lokality a požaduji její ponechání v ploše zemědělské. Dotčený pozemek (stejně jako celá lokalita) je ze strany vlastníka již dlouhou řadu let propachtován k zemědělskému využití. Zatížením pozemku předkupním právem a určením plochy pro realizaci pohřebiště v rozporu s jeho současným užíváním i s vůlí vlastníka dojde k porušení jeho práv. Stanovením budoucího plánovaného využití pozemku zpracovatel územního plánu otevřel cestu k realizaci určitých záměrů rozporných s právem vlastníka na užívání pozemku v souladu s jeho vůlí a současným funkčním využitím.

Požaduji vyjmutí této plochy z plánu rozvojových aktivit a navrhuji ponechat v režimu současného využití, tj. zemědělská plocha. Samotné umístění této rozvojové lokality doslova na „zelené louce“ a specifikace způsobu využití „veřejné pohřebiště“ (tzn. včetně možné přidružené zástavby sociální zázemí, obřadní síně, parkoviště) – přináší do dosud zcela nezastavěného území nebezpečný precedens zastavitelnosti a je v rozporu s principy definovanými v rámci Vyhodnocení vlivů návrhu ÚPMB na udržitelný rozvoj, tj. omezení záborů ZPF a expanze do volné krajiny.



Na veřejném 20. zasedání Zastupitelstva městské části Brno-Žebětín konaném dne 10. 6. 2020 při příležitosti představení návrhu ÚPmB zazněla z úst starosty městské části Brno-Žebětín Ing. Víta Berana informace, že na základě jednání se Správou hřbitovů města Brna je kapacita hřbitova výhledově dostačující. Jako rezerva slouží parcela č. 1461/9, proto navrhujeme zachovat rozšíření stávajícího hřbitova tímto směrem. Sousední parcela č. 1461/12 je v návrhu ÚPmB nově zahrnuta pod označení Bv/3 jako plocha stavební, přičemž ve stávajícím ÚP je vedena jako plocha městské zeleně. Požadujeme, aby uvedená plocha byla nadále využita dočasně k rekreaci místních obyvatel (hřiště, psí výběh apod.) výhledově jako ochranné pásmo hřbitova, tj. označena jako veřejná zeleň.

#### Odůvodnění

Navrhovaná změna v rozvojovou plochu určenou k jinému účelu je v rozporu se zákonem č. 334/1992 Sb., o ochraně zemědělského půdního fondu (dále jen „ZOZPF“). Podle ustanovení § 4 odst. 1 ZOZPF *je pro nezemědělské účely nutno použít především nezemědělskou půdu, nezastavěné a nedostatečně využitě pozemky v zastavěném území nebo na nezastavěných plochách stavebních pozemků* atd. Dále citované ustanovení zakotvuje podmínky, za jakých lze v nezbytném případě odnětí zemědělské půdy ze ZPF provést, přičemž za nezbytný případ ustanovení § 4 odst. 2 považuje zejména neexistenci ploch uvedených v odst. 1, tj. nezemědělskou půdu, nezastavěné a nedostatečně využitě pozemky v zastavěném území atd. na území obce, na kterém *má být záměr, který se dotýká zemědělského půdního fondu realizován, případně na území dvou nebo více obcí, jedná-li se o záměr, který přesahuje území obce.*


Dále je nutno vzít v potaz skutečnost, že půda v předmětné lokalitě má vysoce produkční schopnosti – spadá do II. třídy ochrany ZPF a tuto lze ze ZPF odnímat jen zcela výjimečně a to za předpokladu obhajitelného a nezbytného veřejného zájmu, přičemž by se musela prokázat neexistence jiných nezemědělských ploch, a to nejen v rámci městské části Žebětín, neboť plocha je dle odůvodnění návrhu ÚPmB navržena s nadmístním významem.

Ustanovení § 5 ZOZPF ukládá pořizovatelům a projektantům územně plánovací dokumentace a územně plánovacích podkladů povinnost *řídít se zásadami ochrany ZPF (§ 4), navrhnout a zdůvodnit takové řešení, které je z hlediska ochrany ZPF nejvhodnějších. Přitom musí vyhodnotit předpokládané důsledky navrhovaného řešení na ZPF, a to zpravidla ve srovnání s jiným možným řešením.* Tak tomu ovšem v případě navrhované změny nebylo, neboť nebyly prověřeny jiné možné varianty.

Předmětná lokalita má dle návrhu sloužit jako veřejné pohřebiště. V městské části Žebětín se již jedno pohřebiště nachází, nedávno bylo rozšířeno a další dostatečné kapacity a rezervy jsou k dispozici. Skutečností je, že žebětínský hřbitov je využíván i jinými městskými částmi (Bystrc, Kohoutovice), neboť tyto městské části žádná pohřebiště nemají. Nedostatek pohřebišť, pokud existuje, by se měl řešit hledáním vhodných a nevyužívaných pozemků primárně v těchto městských částech. Takové řešení by v návaznosti na stávající infrastrukturu a dopravní limity nezvýšilo nároky na individuální osobní dopravu a bylo by v intencích proklamovaného “města krátkých vzdáleností”.

Požadavky na další občanskou vybavenost jsou důsledkem dlouhodobého trendu v územním plánování, který podporuje odliv obyvatel z centrální části města a jejich přesun do okrajových městských částí. Tento migrační proces se nevyhnul ani Žebětínu, který se mezi roky 2001-2011 stal nejrychleji rostoucí městskou částí. V roce 2001 zde žilo 2070 obyvatel, v roce 2011 již 3576 a k 1. 1. 2019 zde bylo evidováno 4692 osob (viz [www.ruraldevelopment.cz](http://www.ruraldevelopment.cz), [www.zebetin.cz](http://www.zebetin.cz)). V důsledku velkorysého rozvoje na okraji města pak rostou nároky na občanskou vybavenost (např. školy, kterých je přitom v centru města dostatek), k čemuž jsou v okrajových částech, vyznačujících se dosud přírodě blízkým venkovským charakterem, opět zabírány plochy ZPF. Při takovém způsobu územního plánování, tj. předimenzování rozvojových ploch, pak nemůže být respektován princip trvale udržitelného rozvoje.

V Brně dne 25.6.2020

Podpis: 



## **MMB/0296188/2020**

### **Námítka**

#### **Výrok:**

Námítce se vyhovuje částečně.

#### **Odůvodnění:**

*Pro dokladování transparentnosti procesu vyhodnocení podání je uveden také mezitímní výrok a odůvodnění, tj. vyhodnocení z roku 2020. Námítce bylo v roce 2020 vyhověno částečně, protože:*

*Zařazení pozemku č. 4443, k.ú. Žebětín do plochy pro veřejnou občanskou vybavenost se specifikací veřejné pohřebiště vychází z varianty č. 1 Konceptu připravovaného ÚPmB, která byla upravována na základě Pokynů pro vypracování návrhu ÚPmB. Pokyny pro zpracování Návrhu ÚPmB schválilo Zastupitelstvo města Brna usnesením č. ZM7/3871 na zasedání konaném dne 19. 6. 2018.*

*Dle požadavku dotčeného orgánu OŽP MMB bude dán pokyn do karty lokality pro doplnění podmínky na návrh opatření pro migraci obojživelníků při realizaci předmětného záměru – veřejného pohřebiště.*

*Pozemek parc. č. 1461/12 k. ú. Žebětín v majetku smB, dle platného ÚPmB návrhová plocha městské zeleně, funkční typ – hřbitovy (ZH), pro rozvoj hřbitova, byla ve všech variantách Konceptu správně (tj. v souladu se stavebním zákonem) vymezena jako stavební plocha pro rozvoj hřbitova v rámci návrhové funkce veřejné vybavenosti – specifikace hřbitovy. Při projednání Návrhu nového ÚP v roce 2020 neuplatnil k navržené stabilizované ploše B/v3 na tomto pozemku a jeho ponechání pro rozvoj hřbitova žádný požadavek věcně příslušný OŽP MMB, ani Správa hřbitovů mB.*

*Pozemek je využíván pro volnočasové aktivity. Pokud není jeho potřeba pro rozvoj hřbitova aktuální, upřednostňuje pořizovatel jeho ponechání jako plocha městské zeleně – de facto v kontinuitě základní urbanistické funkce dle platného ÚPmB. vyjádří se tím také koncepce ploch veřejných prostranství na území MČ, zde navíc v přímém kontaktu v lokalitě s bytovou zástavbou a větší hustotou obyvatel.*

*Konečné rozhodnutí o námítce a odůvodnění tohoto rozhodnutí se vztahuje k výslednému řešení Návrhu nového ÚPmB:*

*Plocha veřejného pohřebiště vyznačená v rozvojové lokalitě Zn-12 "U Křivé borovice" vycházela z varianty I konceptu, potvrzené pokyny pro zpracování Návrhu ÚPmB, které schválilo Zastupitelstvo města Brna usnesením č. ZM7/3871 na zasedání konaném dne 19. 6. 2018. Určený zastupitel RNDr. Filip Chvátal, PhD. dle § 53 odst. (1) stavebního zákona vzhledem k množství nesouhlasných námitek uplatnil v procesu vyhodnocování výsledků projednání dopisem č.j. MMB/0477610/2021 ze dne 13.9.2021 na základě doporučení RMB R8/168 konané dne 1. 9. 2021 podnět na zohlednění místních zájmů MČ Brno-Žebětín, a to vypustit rozvojovou lokalitu Zn-12. Městské části jsou dle Statutu města Brna oprávněny uplatňovat právo na místní samosprávu ve specifickém režimu prostřednictvím vyjádření k projednávaným územně plánovacím dokumentacím. Plocha veřejné vybavenosti určená pro hřbitov v lokalitě Zn-12 tak byla na základě veřejného projednání nahrazena územní rezervou a rozvojová lokalita byla vypuštěna.*

*Pozemek parc. č. 1461/12 k. ú. Žebětín v majetku smB, dle platného ÚPmB návrhová plocha městské zeleně, funkční typ – hřbitovy (ZH), pro rozvoj hřbitova, byla ve všech variantách Konceptu správně (tj. v souladu se stavebním zákonem) vymezena jako stavební plocha pro rozvoj hřbitova v rámci návrhové funkce veřejné vybavenosti – specifikace hřbitovy. Při projednání Návrhu nového ÚP v roce 2020 neuplatnil k navržené stabilizované ploše B/v3 na tomto pozemku a jeho ponechání pro rozvoj hřbitova žádný požadavek věcně příslušný OŽP MMB, ani Správa hřbitovů mB.*

*Pozemek je využíván pro volnočasové aktivity. Pokud není jeho potřeba pro rozvoj hřbitova aktuální, upřednostňuje pořizovatel jeho ponechání jako plocha městské zeleně – de facto v kontinuitě základní urbanistické funkce dle platného ÚPmB. vyjádří se tím také koncepce ploch*

*veřejných prostranství na území MČ, zde navíc v přímém kontaktu v lokalitě s bytovou zástavbou a větší hustotou obyvatel.*

*Věcná podstata způsobů vypořádání předmětného podání se mění, a to i ve vazbě na skutečnost, že návrh nového územního plánu města Brna prošel přepracováním s ohledem na Pokyny ZMB z roku 2022 a byl uveden do jednotného standardu ÚPD dle stavebního zákona a jeho prováděcích předpisů, tj. výše uvedené texty je nutno chápat ve smyslu těchto úprav.*

*Na základě Pokynu určeného zastupitele Ing. arch. Petra Bořeckého doručeného dopisem č.j. MMB/0538763/2023 ze dne 22.11.2023 došlo k zpracovatelem prověření možnosti vypuštění územní rezervy pod ozn- V-8 pro veřejnou vybavenost - sektorový hřbitov a k prověření využití území pro individuální rekreaci z důvodů, že je toto využití v území považováno za vhodnější. Na základě výsledků prověření zpracovatelem došlo k úpravě Návrhu nového ÚPmB 2024 a to tak, že územní rezerva V-8 byla vypuštěna bez náhrady a v předmětném území byla za účelem posílení individuální rekreace vymezena nová plocha pro rekreaci jinou (RX). Bylo tak ustoupeno od sledovaného veřejného zájmu v území, který naplňoval požadavky zadání a Návrh nového ÚPmB tak zůstává v tomto sektoru města bez řešení. Pro naplnění této potřeby, která ze zákona o pohřebnictví spadá pod samostatnou působnost města, bude nutné zadat novou vyhledávací studii.*

Došlo dne: 29.06.2020

Č.j. MMB: 0196/192

Příl.:

5290

## NÁMITKA

NÁZEV PROJEDNÁVANÉ ÚPD

Návrh územního plánu města Brna  
(ÚPMB)

## Identifikační údaje podatele

Statutární město Brno

Doručeno: 29.06.2020

MMB/0296192/2020

listy:1

přílohy:

druh:

li/sv:

Jméno, příjmení /  
Název společnostiDatum narození/  
Identifikační čísloTrvalé bydliště/  
sídlo

Jsem - nejsem\*) občan města Brna

Jsem - nejsem\*) vlastníkem pozemku/ů nebo stavby v ploše dotčené  
navrhovanou změnou

mmb1es7739a19b

## Upřesnění obsahu námítky

 K textové části Ke grafické části K procesu pořizování

Městská část

Brno - Žebětín

Katastrální území

Žebětín

Parcelní čísla pozemků (adresa,  
doplňující popis lokality)Parc. č.: [redacted]  
v návrhu ÚPMB součástí lokality označené Zn-12

## Text námítky včetně ZDŮVODNĚNÍ

přílohy:

 ano ne**Zn-12 (Křivá borovice)***Změna dle připravovaného ÚPMB: veřejné pohřebiště, s předkupním právem**Celková plocha: 7,2 ha**Současné využití: zemědělský půdní fond (třída II. ochrany)*

Jako vlastník pozemku parc.č. [redacted] v k.ú. Žebětín nesouhlasím s navrhovanou změnou lokality a požaduji její ponechání v ploše zemědělské. Dotčený pozemek (stejně jako celá lokalita) je ze strany vlastníka již dlouhou řadu let propachtován k zemědělskému využití. Zatížením pozemku předkupním právem a určením plochy pro realizaci pohřebiště v rozporu s jeho současným užíváním i s vůlí vlastníka dojde k porušení jeho práv. Stanovením budoucího plánovaného využití pozemku zpracovatel územního plánu otevřel cestu k realizaci určitých záměrů rozporných s právem vlastníka na užívání pozemku v souladu s jeho vůlí a současným funkčním využitím.

Požaduji vyjmutí této plochy z plánu rozvojových aktivit a navrhuji ponechat v režimu současného využití, tj. zemědělská plocha. Samotné umístění této rozvojové lokality doslova na „zelené louce“ a specifikace způsobu využití „veřejné pohřebiště“ (tzn. včetně možné přidružené zástavby sociální zázemí, obřadní síně, parkoviště) – přináší do dosud zcela nezastavěného území nebezpečný precedens zastavitelnosti a je v rozporu s principy definovanými v rámci Vyhodnocení vlivů návrhu ÚPMB na udržitelný rozvoj, tj. omezení záborů ZPF a expanze do volné krajiny.



Na veřejném 20. zasedání Zastupitelstva městské části Brno-Žebětín konaném dne 10. 6. 2020 při příležitosti představení návrhu ÚPmB zazněla z úst starosty městské části Brno-Žebětín Ing. Víta Berana informace, že na základě jednání se Správou hřbitovů města Brna je kapacita hřbitova výhledově dostačující. Jako rezerva slouží parcela č. [REDAKCE] proto navrhujeme zachovat rozšíření stávajícího hřbitova tímto směrem. Sousední parcela č. [REDAKCE] je v návrhu ÚPmB nově zahrnuta pod označení Bv/3 jako plocha stavební, přičemž ve stávajícím ÚP je vedena jako plocha městské zeleně. Požadujeme, aby uvedená plocha byla nadále využita dočasně k rekreaci místních obyvatel (hřiště, psí výběh apod.) výhledově jako ochranné pásmo hřbitova, tj. označena jako veřejná zeleň.

#### Odůvodnění

Navrhovaná změna v rozvojovou plochu určenou k jinému účelu je v rozporu se zákonem č. 334/1992 Sb., o ochraně zemědělského půdního fondu (dále jen „ZOZPF“). Podle ustanovení § 4 odst. 1 ZOZPF *je pro nezemědělské účely nutno použít především nezemědělskou půdu, nezastavěné a nedostatečně využitě pozemky v zastavěném území nebo na nezastavěných plochách stavebních pozemků* atd. Dále citované ustanovení zakotvuje podmínky, za jakých lze v nezbytném případě odnětí zemědělské půdy ze ZPF provést, přičemž za nezbytný případ ustanovení § 4 odst. 2 považuje zejména neexistenci ploch uvedených v odst. 1, tj. nezemědělskou půdu, nezastavěné a nedostatečně využitě pozemky v zastavěném území atd. na území obce, na kterém *má být záměr, který se dotýká zemědělského půdního fondu realizován, případně na území dvou nebo více obcí, jedná-li se o záměr, který přesahuje území obce.*

Dále je nutno vzít v potaz skutečnost, že půda v předmětné lokalitě má vysoce produkční schopnosti – spadá do II. třídy ochrany ZPF a tuto lze ze ZPF odnímat jen zcela výjimečně a to za předpokladu obhajitelného a nezbytného veřejného zájmu, přičemž by se musela prokázat neexistence jiných nezemědělských ploch, a to nejen v rámci městské části Žebětín, neboť plocha je dle odůvodnění návrhu ÚPmB navržena s nadmístním významem.

Ustanovení § 5 ZOZPF ukládá pořizovatelům a projektantům územně plánovací dokumentace a územně plánovacích podkladů povinnost *řídít se zásadami ochrany ZPF (§ 4), navrhnout a zdůvodnit takové řešení, které je z hlediska ochrany ZPF nejvhodnějších. Přitom musí vyhodnotit předpokládané důsledky navrhovaného řešení na ZPF, a to zpravidla ve srovnání s jiným možným řešením.* Tak tomu ovšem v případě navrhované změny nebylo, neboť nebyly prověřeny jiné možné varianty.

Předmětná lokalita má dle návrhu sloužit jako veřejné pohřebiště. V městské části Žebětín se již jedno pohřebiště nachází, nedávno bylo rozšířeno a další dostatečné kapacity a rezervy jsou k dispozici. Skutečností je, že žebětínský hřbitov je využíván i jinými městskými částmi (Bystrc, Kohoutovice), neboť tyto městské části žádná pohřebiště nemají. Nedostatek pohřebišť, pokud existuje, by se měl řešit hledáním vhodných a nevyužívaných pozemků primárně v těchto městských částech. Takové řešení by v návaznosti na stávající infrastrukturu a dopravní limity nezvýšilo nároky na individuální osobní dopravu a bylo by v intencích proklamovaného “města krátkých vzdáleností”.

Požadavky na další občanskou vybavenost jsou důsledkem dlouhodobého trendu v územním plánování, který podporuje odliv obyvatel z centrální části města a jejich přesun do okrajových městských částí. Tento migrační proces se nevyhnul ani Žebětínu, který se mezi roky 2001-2011 stal nejrychleji rostoucí městskou částí. V roce 2001 zde žilo 2070 obyvatel, v roce 2011 již 3576 a k 1. 1. 2019 zde bylo evidováno 4692 osob (viz [www.ruraldevelopment.cz](http://www.ruraldevelopment.cz), [www.zebetin.cz](http://www.zebetin.cz)). V důsledku velkorysého rozvoje na okraji města pak rostou nároky na občanskou vybavenost (např. školy, kterých je přitom v centru města dostatek), k čemuž jsou v okrajových částech, vyznačujících se dosud přírodě blízkým venkovským charakterem, opět zabírány plochy ZPF. Při takovém způsobu územního plánování, tj. předimenzování rozvojových ploch, pak nemůže být respektován princip trvale udržitelného rozvoje.

V Brně dne 25.6.2020

Podpis: [REDAKCE]



## **MMB/0296192/2020**

### **Námítka**

#### **Výrok:**

Námítce se vyhovuje částečně.

#### **Odůvodnění:**

Pro dokladování transparentnosti procesu vyhodnocení podání je uveden také mezitímní výrok a odůvodnění, tj. vyhodnocení z roku 2020. Námítce bylo v roce 2020 vyhověno částečně, protože:

Zařazení pozemku č. 4416, k.ú. Žebětín do plochy pro veřejnou občanskou vybavenost se specifikací veřejné pohřebiště vychází z varianty č. 1 Konceptu připravovaného ÚPmB, která byla upravována na základě Pokynů pro vypracování návrhu ÚPmB. Pokyny pro zpracování Návrhu ÚPmB schválilo Zastupitelstvo města Brna usnesením č. ZM7/3871 na zasedání konaném dne 19. 6. 2018.

Dle požadavku dotčeného orgánu OŽP MMB bude dán pokyn do karty lokality pro doplnění podmínky na návrh opatření pro migraci obojživelníků při realizaci předmětného záměru – veřejného pohřebiště.

Pozemek parc. č. 1461/12 k. ú. Žebětín v majetku smB, dle platného ÚPmB návrhová plocha městské zeleně, funkční typ – hřbitovy (ZH), pro rozvoj hřbitova, byla ve všech variantách Konceptu správně (tj. v souladu se stavebním zákonem) vymezena jako stavební plocha pro rozvoj hřbitova v rámci návrhové funkce veřejné vybavenosti – specifikace hřbitovy. Při projednání Návrhu nového ÚP v roce 2020 neuplatnil k navržené stabilizované ploše B/v3 na tomto pozemku a jeho ponechání pro rozvoj hřbitova žádný požadavek věcně příslušný OŽP MMB, ani Správa hřbitovů mB.

Pozemek je využíván pro volnočasové aktivity. Pokud není jeho potřeba pro rozvoj hřbitova aktuální, upřednostňuje pořizovatel jeho ponechání jako plocha městské zeleně – de facto v kontinuitě základní urbanistické funkce dle platného ÚPmB. vyjádří se tím také koncepcí ploch veřejných prostranství na území MČ, zde navíc v přímém kontaktu v lokalitě s bytovou zástavbou a větší hustotou obyvatel.

Konečné rozhodnutí o námítce a odůvodnění tohoto rozhodnutí se vztahuje k výslednému řešení Návrhu nového ÚPmB:

Plocha veřejného pohřebiště vyznačená v rozvojové lokalitě Zn-12 "U Křivé borovice" vycházela z varianty I konceptu, potvrzené pokyny pro zpracování Návrhu ÚPmB, které schválilo Zastupitelstvo města Brna usnesením č. ZM7/3871 na zasedání konaném dne 19. 6. 2018. Určený zastupitel RNDr. Filip Chváta, PhD. dle § 53 odst. (1) stavebního zákona vzhledem k množství nesouhlasných námitek uplatnil v procesu vyhodnocování výsledků projednání dopisem č.j. MMB/0477610/2021 ze dne 13.9.2021 na základě doporučení RMB R8/168 konané dne 1. 9. 2021 podnět na zohlednění místních zájmů MČ Brno-Žebětín, a to vypustit rozvojovou lokalitu Zn-12. Městské části jsou dle Statutu města Brna oprávněny uplatňovat právo na místní samosprávu ve specifickém režimu prostřednictvím vyjádření k projednávaným územně plánovacím dokumentacím. Plocha veřejné vybavenosti určená pro hřbitov v lokalitě Zn-12 tak byla na základě veřejného projednání nahrazena územní rezervou a rozvojová lokalita byla vypuštěna.

Pozemek parc. č. 1461/12 k. ú. Žebětín v majetku smB, dle platného ÚPmB návrhová plocha městské zeleně, funkční typ – hřbitovy (ZH), pro rozvoj hřbitova, byla ve všech variantách Konceptu správně (tj. v souladu se stavebním zákonem) vymezena jako stavební plocha pro rozvoj hřbitova v rámci návrhové funkce veřejné vybavenosti – specifikace hřbitovy. Při projednání Návrhu nového ÚP v roce 2020 neuplatnil k navržené stabilizované ploše B/v3 na tomto pozemku a jeho ponechání pro rozvoj hřbitova žádný požadavek věcně příslušný OŽP MMB, ani Správa hřbitovů mB.

Pozemek je využíván pro volnočasové aktivity. Pokud není jeho potřeba pro rozvoj hřbitova aktuální, upřednostňuje pořizovatel jeho ponechání jako plocha městské zeleně – de facto v kontinuitě základní urbanistické funkce dle platného ÚPmB. vyjádří se tím také koncepcí ploch

*veřejných prostranství na území MČ, zde navíc v přímém kontaktu v lokalitě s bytovou zástavbou a větší hustotou obyvatel.*

*Věcná podstata způsobů vypořádání předmětného podání se mění, a to i ve vazbě na skutečnost, že návrh nového územního plánu města Brna prošel přepracováním s ohledem na Pokyny ZMB z roku 2022 a byl uveden do jednotného standardu ÚPD dle stavebního zákona a jeho prováděcích předpisů, tj. výše uvedené texty je nutno chápat ve smyslu těchto úprav.*

*Na základě Pokynu určeného zastupitele Ing. arch. Petra Bořeckého doručeného dopisem č.j. MMB/0538763/2023 ze dne 22.11.2023 došlo k zpracovatelem prověření možnosti vypuštění územní rezervy pod ozn- V-8 pro veřejnou vybavenost - sektorový hřbitov a k prověření využití území pro individuální rekreaci z důvodů, že je toto využití v území považováno za vhodnější. Na základě výsledků prověření zpracovatelem došlo k úpravě Návrhu nového ÚPmB 2024 a to tak, že územní rezerva V-8 byla vypuštěna bez náhrady a v předmětném území byla za účelem posílení individuální rekreace vymezena nová plocha pro rekreaci jinou (RX). Bylo tak ustoupeno od sledovaného veřejného zájmu v území, který naplňoval požadavky zadání a Návrh nového ÚPmB tak zůstává v tomto sektoru města bez řešení. Pro naplnění této potřeby, která ze zákona o pohřebnictví spadá pod samostatnou působnost města, bude nutné zadat novou vyhledávací studii.*

Došlo: 19-06-2020

Č.j. MMB: 0296195

Přil.: .....

6291

MAGISTRÁT MĚSTA BRNA  
Odbor územního plánování a rozvoje  
Kounicova 67  
601 67 Brno

### NÁMITKA / PŘIPOMÍNKA

#### PODÁNÍ K NÁVRHU Návrh Územního plánu města Brna

Statutární město Brno  
Doručeno: 19.06.2020  
MMB/0296195/2020

listy: 1 přílohy:  
druh: list/sv:

#### Identifikační údaje podatele

#### Fyzická osoba/právníkú-osoba

Jméno, příjmení / Název společnosti	[REDACTED]
Datum narození/ Identifikační číslo	[REDACTED]
Trvalé bydliště/ sídl	[REDACTED]
Jsem - nejsem* občan města Brna	Jsem - nejsem* vlastníkem pozemku/ú nebo stavby v ploše dotčené navrhovanou změnou Katastrální území ..... parc č. ....



mmb1e57739a19f

#### Upřesnění obsahu námítky/připomínky

<ul style="list-style-type: none"><li>K textové části</li></ul>	<ul style="list-style-type: none"><li>Ke grafické části</li></ul>
Městská část	Brno-Královo Pole, Brno-sever
Katastrální území	Sadová, Lesná
Parcelní čísla pozemků (adresa, doplňující popis lokality)	Zamýšlená nová silniční propojka mezi KÚ Sadová a Lesná, mezi ulicemi Jarmily Kurandové a Okružní (vyústění pod ulici Fillovou)

#### Text námítky/připomínky včetně ZDŮVODNĚNÍ

přílohy:

- ane
- ne

Podávám připomínku proti zamýšlené stavbě mostu a nové silniční komunikace mezi katastrálními územími Sadová a Lesná.

**Zdůvodnění:**

Propojení Lesné a Sadové je v současné chvíli dostačující díky dvěma komunikacím: Křížikova (kratší) a Porgesova (rychlejší, větší kapacita, součást VMO, návaznost na další cile v Brně i mimo něj).

Pro případ havárie nebo např. stavebních prací v prostoru křižovatky Křížikova-Kociánka lze buď využít druhé (běžně neprůjezdné) vyústění Kociánky do Křížikovy, alternativně pak krátkodobě používat objíždku přes Soběšice.

Pokud by ani tato varianta nebyla dostatečná (např. pro potřeby IZS v době uzavírky křižovatky Křížikova-Kociánka), může si záložní trasu řešit MČ Brno - Královo Pole západním směrem od ulice Kociánka - do prostoru Myslinovy, zčásti lze využít již stávající komunikace (ul. Fibichova apod.). Není kvůli tomu nutná likvidace rekreační oblasti poblíž sídliště Lesná.

Negativní důsledky zamýšleného silničního propojení Sadová-Lesná:

1. Nevratná devastace pozemků orné půdy (část bližší Sadové)
2. Nevratná devastace pozemků lesa (část bližší Lesné)
3. Likvidace rekreačního charakteru spodní části údolí Zaječského potoka
4. Hluk z mostní části komunikace – nad úroveň terénu, nížeji status Lesné jako klidného bydlení
5. Nucený výkup a následná likvidace majetku soukromých osob – garáže při ulici Fillové
6. Ulice Okružní v části mezi zastávkami Slavčického a Fillova, kam by se propojka připojovala, má pouze jeden jízdní pruh v každém směru

Jako argument neobstojí ani pracovníky OÚPR MMB uváděné zástupné důvody jako:

- a) Nedostatečná občanská vybavenost Sadové - To je problém čistě jen a pouze Sadové a není žádoucí ani nezbytné, aby tímto trpěla sousední městská část nebo katastrální území (Lesná). Jestliže obyvatelé Sadové jsou už tak nuceni dojíždět za nákupy, mají vhodné jak stávající trasy na Lesnou (Křížkova, Porgesova, obě ústí vpadat u nákupní oblasti Halasova náměstí), tak vynikající trasu do NC Královo Pole nebo do obchodní oblasti poblíž Semilassa.
- b) Zlepšení spojení ze Sadové na plavecký stadion TJ Tesla na Halasově náměstí – opět Křížkova i Porgesova jsou TJ Tesla mnohem blíže, než vyústění zamýšlené nové komunikace poblíž Fillovy.
- c) Stejně tak spojení z Lesné na nádraží Královo Pole – jednak má Lesná vlastní zastávku vlaku, na které zastavuje většina osobních vlaků IDS JMK, za druhé platí totéž, co u bodů výše: Křížkova i Porgesova vedou prakticky k nádraží Brno – Královo Pole, a to bez nutnosti proplétat se Sadovou a přes Kociánku, tedy mnohem pohodlněji a bezpečněji.
- d) Nelze přijmout argument, že propojení Sadová-Lesná bylo již záměrem tvůrců Lesné a bylo ve starších ÚP a že nový návrh tento záměr pouze kopíruje. Je potřeba si uvědomit, že v minulosti bylo plánováno napojení Sadové na ulici Okružní v místě, kde končí její čtyřproudá část. Nyní se ale jedná o jiný záměr a to napojení v místě, kde už má Okružní pouze dva jízdní pruhy - po jednom v každém směru, takže odvolávat se na předešlý záměr už je značně zavádějící. Povolení stavby ulice Tomečkova definitivně zlikvidovalo dřívější plány a studie na vyústění silnice nad Divišovou čtvrtí a ulici Třískalovou. V tom momentě měl být i záměr na propojku z tehdejší varianty ÚP odstraněn.
- e) Dle argumentu Kanceláře architekta města Brna je zamýšlená propojka plánována z důvodu obsluhy rozvojové oblasti Sa-1, přičemž nelze akceptovat myšlenku, že část MČ Brno-Královo Pole by se měla rozvíjet na úkor katastrálního území Brno-Lesná za cenu snížení hodnoty nemovitosti v druhé jmenované lokalitě (finanční i funkční).

V Brně ..... dne 18.6.20.....

Podpis: .....

\*nehodící se škrtněte



## **MMB/0296195/2020**

### **Námitka**

#### **Výrok:**

Námitce se vyhovuje částečně.

#### **Odůvodnění:**

*V rámci podání je vysloven nesouhlas s komunikačním propojením Sa/1 Lesná – Sadová z důvodu např. nevratné devastace území, zvýšení hlučnosti a prašnosti, navýšení dopravní zátěže na Lesné, likvidace rekreačního charakteru území, zásahu do zeleně.*

*Propojení na Sadovou překonáním údolí Zaječího potoka je dlouhodobě sledovaný záměr, který vychází ze zástavby návrhových ploch bydlení v lokalitě Sadová a byl vymezen v současném územním plánu. Podstatné pro zajištění územní ochrany pro vedení koridoru za účelem zabezpečení přirozených městských vazeb – propojení jedné městské čtvrti s druhou a odstranit tak bariéru v neprostopnosti území i pro případ, že by toto propojení měli využívat jen chodci, cyklisté, MHD a Integrovaný záchranný systém.*

*Projednané komunikační propojení označené Sa/1 je možné vymezit v upřesněném koridoru jako územní rezervu.*

*S ohledem na vymezení ploch v současném územním plánu a s ohledem k výše uvedenému bude do karty lokality Sa-1, případně dalších, doplněna podmínka pro naplňování intenzivnější formy bydlení v předmětné lokalitě spočívající v prokázání a v případě potřeby zajištění přímého připojení na systém sběrných komunikací.*

*Věcná podstata způsobů vypořádání předmětného podání zůstává nadále relevantní, přestože návrh nového územního plánu města Brna prošel přepracováním s ohledem na Pokyny ZMB z roku 2022 a byl uveden do jednotného standardu ÚPD dle stavebního zákona a jeho prováděcích předpisů. Výše uvedené texty je tedy nutno chápat také ve smyslu těchto úprav.*

Došlo: 19-06-2020

Č.j. MMB: 0296209  
Příl.: .....

5293

MAGISTRÁT MĚSTA BRNA  
Odbor územního plánování a rozvoje  
Kounicova 67  
601 67 Brno

### NÁMITKA / PŘIPOMÍNKA

#### PODÁNÍ K NÁVRHU Návrh Územního plánu města Brna

Statutární město Brno  
Doručeno: 19.06.2020  
MMB/0296209/2020  
listy: 1 přílohy:  
druh: 1 / sv:

#### Identifikační údaje podatele

Osoba / osoba

Jméno, příjmení / Název společnosti	
Datum narození/ Identifikační číslo	
Trvalé bydliště/ sídl.	
Jsem - nejsem* občan města Brna	Jsem - nejsem* vlastníkem pozemku/ů nebo stavby v ploše dotčené navrhovanou změnou Katastrální území ..... parc. č. ....



#### Upřesnění obsahu námítky/připomínky

<input type="checkbox"/> K textové části	<input type="checkbox"/> Ke grafické části
Městská část	Brno-Maloměřice a Obřany, Brno-sever
Katastrální území	Obřany, Lesná
Parcelní čísla pozemků (adresa, doplňující popis lokality)	Zamýšlená nová silniční propojka mezi KÚ Sadová a Lesná, mezi ulicemi Jarmily Kurandové a Okružní (vyústění pod ulicí Fillovou)

#### Text námítky/připomínky včetně ZDŮVODNĚNÍ

- přílohy:
- ano
  - ne

Podávám připomínku proti zamýšlené stavbě nové silniční komunikace mezi katastrálními územími Obřany a Lesná.

#### Zdůvodnění:

Propojení Lesné a Obřan je v současné chvíli dostačující díky dvěma komunikacím: Provozničkova směřující do husovických tunelů a ústící na Porgesovu (rychlejší, větší kapacita, součást VMO, návaznost na další cíle v Brně i mimo něj) a dále pak Soběšická (např. v momentě uzavírky tunelů, alternativně lze pro delší vyluku tunelů povolit odbočení po Provozničkově z Husovic dále směrem do Černých Polí).

Pro případ havárie nebo např. stavebních prací v prostoru jedné z klíčových křižovatek na Provozničkově (Tomkovo náměstí nebo Provozničkova-Karlova) lze užít ulic jako Vrbí nebo v nouzi i Cacovická.

Negativní důsledky zamýšleného silničního propojení Sadová-Lesná:

- 1) Nevratná devastace pozemků orné půdy – navíc aktuálně v soukromém vlastnictví
- 2) Nevratná devastace zahrádkové kolonie
- 3) Likvidace rekreačního charakteru většiny prostoru plánované silniční propojky
- 4) Hluk
- 5) Nucený výkup a následná likvidace majetku soukromých osob – např. ona již zmiňovaná orná půda v Obřanech

Zde není na místě ani důvod uváděný u obdobně teoreticky zamýšlené spojky Sadová-Lesná, kdy je argumentováno nedostatečnou občanskou vybaveností (obchody apod.) ze strany Sadové, zde pak Obřany mají svých komerčních center dostatek a spojení například na NC Královo Pole právě díky blízkosti VMO více, než vynikající.

Jako argument neobstojí ani pracovníky OÚPR MMB uváděné zástupné důvody jako:

a) Dle argumentu Kanceláře architekta města Brna je zamýšlená propojka plánována z důvodu obsluhy rozvojové oblasti Ob-1 a Ob-4, přičemž nelze akceptovat myšlenku, že část MČ Brno-Maloměřice a Obřany by se měla rozvíjet na úkor katastrálního území Brno-Lesná za cenu snížení hodnoty nemovitostí v druhé jmenované lokalitě (finanční i funkční).

b) Rozvoj uvedený v bodě a) by měl probíhat za cenu všech negativních dopadů (viz body 1-5 výše), aniž by bylo specifikováno, jaký přínos by z nové silnice plynul a co by bylo záměrem jejího zbudování.

v Brně ..... dne 18.6.20.....

Podpis

\*nehodící se skrměte

## **MMB/0296209/2020**

### **Námitka**

#### **Výrok:**

Námitce se vyhovuje částečně.

#### **Odůvodnění:**

*V rámci podání je vysloven nesouhlas s komunikačním propojením Ob/1 Obřany - Lesná z důvodu např. nevratné devastace území, zvýšení hluchnosti a prašnosti, navýšení dopravní zátěže na Lesné a v Obřanech, likvidace rekreačního charakteru území, zásahu do zeleně.*

*V rámci Návrhu pro opakovaného veřejné projednání bude řešení upraveno a projednané vedení záměru Ob/1 vypuštěno. Rozvojové lokality Ob-1 a Ob-4 budou přeřazeny do územních rezerv. V území bude potvrzen stávající stav včetně vymezení koridoru veřejného prostranství ve stopě stávající obslužné komunikace, propojené kolem stávajícího garážového dvora do ulice Hlaváčovy.*

*Věcná podstata způsobů vypořádání předmětného podání zůstává nadále relevantní, přestože návrh nového územního plánu města Brna prošel přepracováním s ohledem na Pokyny ZMB z roku 2022 a byl uveden do jednotného standardu ÚPD dle stavebního zákona a jeho prováděcích předpisů. Výše uvedené texty je tedy nutno chápat také ve smyslu těchto úprav. Oproti původnímu vypořádání došlo ke změně řešení a rozvojové lokality i územní rezervy nebyly vymezeny.*



Podatel: .....  
Jméno a příjmení: ..... datum narození: .....  
Trvale bytem: .....

Jsme – nejsem\* vlastníkem nemovitosti v ploše dotčené navrhovanou změnou (uvést parcelní číslo pozemku nebo číslo popisné stavby nebo identifikaci bytové či nebytové jednotky)

..... v katastrálním území: *Brno - město*

(\* nehodící se škrtněte)

**NÁMITKA – PŘIPOMÍNKA\*** proti Návrhu Územního plánu města Brna, jeho grafické i textové části

Vznáším námítky – připomínky označené níže křížkem:



Požadujeme zásadně redukovat navrhovaný rozsah záboru zemědělského půdního fondu a navrhované navýšení zastavěnosti v k. ú. Medlánky. 1

Požadujeme vypuštění plánovaných komunikací:  
 mezi Komínem (resp. Bystrčí) a Medládkami se zaústěním do ulice Turistické (navržené jako veřejné prostranství se záborom ploch polí a zahrádek v lokalitě u křížku pro budoucí silnici),  
 mezi Medládkami a Ivanovicemi od ulice V Újezdech pod kasárnami v Řečkovících (R/1),  
 mezi Technologickým parkem (ul. Purkyňovou) a ulicí Hudcovou, ústící naproti ZŠ (Me/4)  
 Požadujeme vypuštění plánovaných územních rezerv pro komunikace:  
 mezi ulicí Turistickou (od křížku) a ulicí Purkyňovou mezi Medláneckými kopci,  
 mezi ulicí Turistickou a ulicí V Újezdech.



Nesouhlasíme s novým dopravním propojením mezi ulicemi V Újezdech a K Babě v rozvojové ploše Me-3. 7

Požadujeme změnit plánovanou výstavbu na polích mezi Medládkami, Řečkovícemi a Ivanovicemi výhradně na méně intenzivní nízkopodlažní výstavbu do úrovně podlažnosti 2, ideálně výstavbu rodinných domů a jejich funkční komunikační napojení do území té městské části, kde je tato výstavba plánována. Požadujeme zásadní snížení intenzity využití území celých rozvojových ploch R-3 a Me-4 (méně obyvatel, méně pracovníků) a to také výrazným rozšířením ploch zeleně Z, kterých by mělo být násobně více, než je v lokalitě plánováno. 8

Požadujeme v rozvojové ploše Me-4 pod ulicí V Újezdech plochu V/a2 ponechat v navrhovaném umístění podél stávající komunikace, avšak její celkový rozsah zmenšit na rozsah dle stávajícího ÚP tak, aby tato plocha začínala až za křižovatkou s ulicí Nadační; ve zbývající ploše vymezit plochu zeleně Z. 9

Požadujeme novou výstavbu v rozvojové ploše Me-4 podmínit prověřením v rámci územní studie s ohledem na přilehlou rekreačně sportovní oblast a zachování plnohodnotného prostupu do této oblasti. 10

Požadujeme zásadní snížení intenzity využití území Geofyziky a Medlánecké cihelny v rozvojové ploše R-8 (méně obyvatel, méně pracovníků), aby byl rozvoj těchto lokalit únosný pro stávající infrastrukturu Medlánek. 11

Požadujeme mezi veřejně prospěšné stavby zahrnout také komunikační propojení mezi ulicemi Renčova a Terezy Novákové pro odlehčení dopravy z Duhových Polí. 12

Požadujeme vypuštění územní rezervy pro bydlení v zahradách a polích v lokalitě B-6 při ulici Turistické a Vycházkové a vypuštění územní rezervy pro bydlení pod ulicí V Újezdech B-7. 13

Požadujeme zachovat stávající stabilizovanou plochu vysazeného a vzrostlého biokoridoru kolem Medláneckého potoka jako plochu Územního systému ekologické stability (ÚSES) – biokoridor - a dle reálného stavu masivních výsadeb kolem polní cesty na pozemku p. č. 1818 v k. ú. Medlánky vymezit plochu krajinné zeleně K. 14

Požadujeme v rámci katastru Medlánek vyčlenit funkční plochy na městských pozemcích pro domov pro seniory, sběrné středisko separovaného odpadu, školství a sport. 15



- 16  Požadujeme změnit pobytovou louku kolem tzv. Zebětínské cesty v prodloužení ulice Zebětínské (p. č. 1033/1 a 1033/12 v k. ú. Medlánek) ze zemědělské plochy A na plochu krajinné zeleně K.
- 17  Požadujeme zachovat stávající prostup územím mezi ulicemi Turistickou a Vycházkovou a pozemky p. č. 1033/1 a 1033/12 v k. ú. Medlánek definovat dle reálného stavu jako zeleň Z, tzn. neměnit na zahrady I.
- 18  Požadujeme plochu vedle stromové kaple na pozemku p. č. 1353 v k. ú. Medlánek vymezit pro vzpomínkový háj s možností pohřbívání ke kořenům jako plochu V/x/h.
- 19  Požadujeme změnit pozemky dostupné jen cestou kolem medláneckého rybníka (p. č. 994/1, 1000/11 a další související pozemky v k. ú. Medlánek, které byly dříve plochami H) z ploch bydlení B na plochy zeleně Z nebo K nebo plochy vodní a vodo hospodářské H, jak je tomu dosud.
- 20  Požadujeme plochu části městských pozemků při ul. Rysova p. č. 985/1 a 985/19 v k. ú. Medlánek, kde se nachází zahrada MŠ a veřejná zeleň, ponechat jako plochy zeleně Z; v případě trvání požadavku na doplnění zástavby změnit na plochu veřejné vybavenosti V pro možnost vybudování domova pro seniory
- 21  Požadujeme změnit pozemky plánované historicky jako rezerva pro novou radnici u kruhového objezdu (p. č. 985/21 a přiléhající části pozemků p. č. 985/1 a 985/2 v k. ú. Medlánek) z plochy bydlení B/r2 na plochu veřejné vybavenosti V/r2).
- 22  Požadujeme plochu mezi městským bytovým domem Jabloňová 22-28 a ulicí Kuřimskou ponechat plochy dle stávajícího ÚP jako zeleň Z, tzn. neměnit na bydlení B
- 23  V lokalitě Technoparku v rozvojové ploše Me-1 požadujeme zredukovat navrhované plochy bydlení za parkem ve prospěch ploch zeleně, a to alespoň v rozsahu, jak s nimi počítal stávající územní plán, požadujeme v souladu se stávajícím ÚP zachovat pruh zeleně pro rozšíření Zámeckého parku směrem k budoucí zastávce tramvaje a dále jej prodloužit podél budoucí tramvajové trati Me/31 celou lokalitou Technoparku a v jejím sousedství vést plochu pro vybudování stezky pro pěší a cyklisty pro zajištění přístupnosti území z Medlánek do Králova Pole.
- 24  V lokalitě Technoparku v rozvojové ploše Me-1 dále požadujeme navýšení ploch zeleně alespoň na úroveň stávajícího ÚP, dále požadujeme v části této lokality blíže k Medlánekům pamatovat i na veřejnou vybavenost v podobě školství, hřišť a sportovišť, aby noví obyvatelé i zaměstnanci nezhorsili již tak nedostatečnou kapacitu stávající veřejné vybavenosti v Medlánekách (MŠ, ZŠ, centrum volného času, dětská hřiště, sportoviště). Požadujeme v dostupné vzdálenosti od ZŠ plochu pro sport S pro vybudování tělocvičny či malé sportovní haly, kterou by mohly využívat na tělocvik i děti základní školy, jejíž tělocvična je za hranou kapacity a brání případnému navýšení počtu žáků.
- 25  Požadujeme zahrnout cyklostezku spojující Technopark a Průmyslovou zónu v Kuřimi kolem kasáren v Řečkovicích, Ivanovice a Českou.
- 26  Požadujeme respektovat reálný stav využití území a v lokalitě Zámeckého parku vymezit plochy zastavěné rodinnými domy jako plochy bydlení B/r1 a plochu pod zámekem jako plochu smíšenou obytnou C a v lokalitě Medláneckého kopce a jeho úpatí vymezit plochy zahrad I.

Dále doplňuji:

Co se týká odůvodnění mé připomínky/námítky, plně odkazuji na stanovisko MČ Brno-Medlánek k Návrhu Územního plánu města Brna.

V Brně dne 15.6.2020

Podpis .....



## **MMB/0296220/2020**

### **Námítka č.1**

#### **Výrok:**

Námítce se vyhovuje částečně.

#### **Odůvodnění:**

Předmětné území Medlánek má být dle dohody o vypořádání stanoviska Ministerstva životního prostředí (MŽP ČR) ke Konceptu ÚPmB ze dne 22.6.2017 z hlediska záboru ZPF řešeno dle varianty II. Konceptu ÚPmB s požadavkem na převedení rozvojové lokality Me-7 v rozsahu var. I Konceptu ÚPmB do územní rezervy pro bydlení (v Návrhu ÚPmB územní rezerva B-6) a dle podnětu samosprávy rozvojovou lokalitu Me-8 východně od komunikačního propojení řešit v rozsahu dle var. III (v Návrhu ÚPmB rozvojová lokalita Me-4) a západně od komunikačního propojení zařadit do územní rezervy pro bydlení v rozsahu dle var. II. (v Návrhu ÚPmB část územní rezervy B-7). V bezprostředním okolí měla být navazující rozvojová lokalita v MČ Brno-Řečkovice a Mokrá hora R-3 řešena obdobným způsobem - východně od komunikačního propojení rozvoj území dle var. III Konceptu ÚPmB (v Návrhu ÚPmB rozvojová lokalita R-3), západně od komunikace územní rezerva pro bydlení v rozsahu dle var. II. (v Návrhu ÚPmB část územní rezervy B-7). Tato dohodnutá řešení jsou součástí Pokynů pro vypracování Návrhu ÚPmB, které schválilo Zastupitelstvo města Brna usnesením č. ZM7/3871 na zasedání konaném dne 19. 6. 2018 (dále jen "Pokyny"). Návrhem ÚPmB jsou tak v daném území zcela naplněny Pokyny pro vypracování Návrhu ÚPmB a dotčený orgán MŽP ČR v této fázi pořizované dokumentace plně souhlasí s předloženým řešením Návrhu ÚPmB z hlediska záboru ZPF v k.ú. Medlánský, a proto není důvodné předmětné řešení měnit.

Uvádíme také, že územní rozvoj v ose Medlánský – Řečkovice – Ivanovice vyplývá ze Zadání, které je tímto způsobem konzistentně naplňováno. Tento rozvoj souvisí s trasováním D43 a předmětné územní rezervy bude možné aktivovat (převést do návrhu) pouze v případě, že bude na úrovni ZÚR JMK rozhodnuto o výsledné variantě řešení D43 na území města. Při návrhu řešení pak musí být zohledněny a zapracovány i případné další dopady a souvislosti, které nyní nelze dopředu předjímat.

Ovšem je nutné uvést, že v k.ú. Medlánský téměř nedochází v Návrhu ÚPmB k vymezení nových zastavitelných (návrhových) ploch oproti platnému ÚPmB, vyjma zastavitelných ploch na východní straně prodloužené ulice V Újezdech.

Nicméně na základě rozhodnutí Rady města Brna (RMB), které přijala na schůzi RMB č. R8/127 zahájené dne 20.1.2021 s pokračováním dne 25.1.2021, uplatnil určený zastupitel, radní pro územní plánování RNDr. Filip Chvátal, PhD. u pořizovatele připravovaného Územního plánu města Brna – Odboru územního plánování a rozvoje MMB, ve smyslu § 53 odst. (1) zákona č. 183/2006 sb., o územním plánování a stavebním řádu, ve znění pozdějších předpisů, podnět, aby vyhodnocení výsledků projednání dokončil v souladu s doporučením RMB. RMB doporučila řešení u problematických oblastí rozvoje města stěžejního charakteru. U předmětné územní rezervy B-6 a B-7 následujícím způsobem:

„Vzhledem k tomu, že došlo na úrovni ZÚR JMK k rozhodnutí o umístění koridoru komunikace R-43 na území města Brna, je možné učinit rozhodnutí a aktivovat územní rezervy, tj. územní rezervy převést zpět do zastavitelných ploch dle projednané a vybrané varianty Konceptu ÚPmB či dílčích úprav. Aktivaci územních rezerv převedením do zastavitelných ploch však nelze v úpravě Návrhu ÚPmB před opakovaným veřejným projednáním doporučit, ale až po první aktualizaci nového ÚPmB v rámci Zprávy o uplatňování ÚPmB, případně samostatnou změnou nového ÚPmB. V Návrhu ÚPmB by tak byly územní rezervy ponechány vyjma těch, kde je na základě výsledků projednání doporučeno jejich vypuštění (např. právě předmětná B-6 a B-7)“.

Na základě výše uvedeného pořizovatel dává pokyn územní rezervu B-6 a B-7 z návrhu ÚPmB vypustit v souladu s podnětem určeného zastupitele.

Věcná podstata způsobů vypořádání předmětného podání zůstává nadále relevantní, přestože návrh nového územního plánu města Brna prošel přepracováním s ohledem na Pokyny ZMB z roku 2022 a byl uveden do jednotného standardu ÚPD dle stavebního zákona a jeho prováděcích předpisů. Výše uvedené texty je tedy nutno chápat také ve smyslu těchto úprav.

## **Námítka č.2**

### **Výrok:**

Námítce se vyhovuje částečně.

### **Odůvodnění:**

Tangenciální propojení městských částí Brno-Komín a Brno - Bystrc s MČ Brno-Medlánky je dlouhodobě sledované už v platném ÚPmB, pro které je zde vymezena plocha komunikací a prostranství místního významu s navazující plochou krajinné zeleně pro možnost umístění stromořadí či jiného krajinného prvku v rekreačně využívaném území. V Návrhu nového ÚPmB se rovněž v kontinuitě se stávajícím ÚPmB vymezuje plocha veřejného prostranství, která kopíruje stávající zpevněnou cestu vedoucí přes předmětné území (agreguje částečně i návrhovou plochu krajinné zeleně KV ze stávajícího ÚPmB, což je dáno měřítkem nového ÚPmB) a která vytváří podmínky pro žádoucí prostupnost územím. Z hlediska koncepce uspořádání dopravy slouží tato plocha pro vedení samostatné cyklotrasy. Zajišťuje dopravní obsluhu pro rozvojovou část brněnské ZOO ze strany Brna-Bystrce a stabilizovaného areálu Pily ČR, dále pak stabilizovaného areálu Policie ČR a medláneckého letiště ze strany Brna-Medlánek. Převážná část území je však určena pro nestavební využití, které negeneruje dopravní zatížení. Koridor již v současné době plní funkci obsluhy navazujících pozemků a jeho vymezení je nezbytné. Jeho šířka neznamená „výstavbu“ komunikace v celé šíři, ale umožňuje „kultivaci“ nevyhovujícího stavu a doplnění např. oboustranného stromořadí a zvýšení kvality prostupnosti pro pěší a cyklisty. To, jakým způsobem bude upraven provoz na tomto propojení nebo případně rozdělení na provozně nezávislé úseky není předmětem řešení územního plánu, ale úpravy organizace dopravy, která stanoví podmínky provozu, případně zamezí průjezdu nebo omezí některé nežádoucí pohyby.

Na základě rozhodnutí Rady města Brna (RMB) konané na schůzi RMB č.R8/127 zahájené dne 20.1.2021 s pokračováním dne 25.1.2021, uplatnil určený zastupitel, radní pro územní plánování RNDr. Filip Chvátal, PhD. u pořizovatele připravovaného Územního plánu města Brna – Odboru územního plánování a rozvoje MMB, ve smyslu § 53 odst. (1) zákona č. 183/2006 sb., o územním plánování a stavebním řádu, ve znění pozdějších předpisů, podnět, aby vyhodnocení výsledků projednání dokončil v souladu s doporučením RMB. Co se týče problematické oblasti rozvoje města RMB doporučila komunikační propojení Komín - Medlánky řešit jako návrhovou plochu veřejného prostranství O s tím, že část tohoto koridoru v prostoru od odbočky k rozvojové ploše ZOO k areálu Policie ČR bude stabilizován v rozsahu platného ÚPmB (bez integrace plochy zeleně).

Věcná podstata způsobů vypořádání předmětného podání zůstává nadále relevantní, přestože návrh nového územního plánu města Brna prošel přepracováním s ohledem na Pokyny ZMB z roku 2022 a byl uveden do jednotného standardu ÚPD dle stavebního zákona a jeho prováděcích předpisů. Výše uvedené texty je tedy nutno chápat také ve smyslu těchto úprav.

Pro úplnost doplňujeme, že na základě Pokynu č. 6) "Důkladné opakované posouzení připomínek městských částí z veřejného projednání" Zastupitelstva města Brna ze dne 21.06.2022, došlo v území kolem areálu bývalého JZD k úpravě návrhu spočívající v zapracování řešení dle ÚS Komín, Palcary - jih (Ing.arch. Jenčková, 08/2022). V území jsou nově vymezeny plochy smíšené obytné všeobecné, plochy občanského vybavení veřejného a s tím spojené upravené vedení dopravní infrastruktury.

## **Námítka č.3**

### **Výrok:**

Námítce se nevyhovuje.



### **Odůvodnění:**

*V rámci podání je vysloven požadavek na vypuštění komunikačního propojení mezi Medládkami a Ivanovicemi, od ulice V Újezdech, označeným ve výkrese 2.2 jako R/1.*

*Vyhodnocení z r. 2020:*

*„Záměr R/1 má přímou souvislost s rozvojem MČ Brno-Řečkovice a MČ Brno-Ivanovice a tento záměr nelze vypustit, ale jeho podoba dozná změn.*

*V upraveném návrhu budou doplněny plochy rozvoje na k.ú. Ivanovice a záměr R/1 nebude propojován na k.ú. Medládky a bude veden v koridoru ulice Terezy Novákové (záměr R/31).“*

*Pro dokladování transparentnosti procesu vyhodnocení podání a pro úplnost uvádíme, že v předmětném území došlo ke změně. Ve výsledném řešení Návrhu nového ÚPmB byla poloha záměru R/1 upravena a záměr je připojen na ulici Žilkovu v MČ Brno-Řečkovice a Mokrý Hora. S územím MČ Brno-Medládky není propojen.*

*Tato změna však nemá vliv na podstatu vyhodnocení požadavku podatele.*

*Věcná podstata způsobů vypořádání předmětného podání zůstává nadále relevantní, přestože návrh nového územního plánu města Brna prošel přepracováním s ohledem na Pokyny ZMB z roku 2022 a byl uveden do jednotného standardu ÚPD dle stavebního zákona a jeho prováděcích předpisů. Výše uvedené texty je tedy nutno chápat také ve smyslu těchto úprav.*

### **Námítka č.4**

#### **Výrok:**

*Námítce se vyhovuje částečně.*

#### **Odůvodnění:**

*V rámci podání je požadováno vypuštění plánované komunikace mezi Technologickým parkem (ul. Purkyňovou a ulicí Hudcovou, ústící naproti ZŠ (záměr Me/1).*

*Pro dokladování transparentnosti procesu vyhodnocení podání je uvedeno také mezitímní vyhodnocení z r. 2020:*

*Požadavku nebylo v roce 2020 vyhověno, protože: „ÚPmB vymezuje doplnění komunikaci sběrného významu Me/1 z ul. Purkyňova do ul. Hudcova, která je nezbytná pro rozvoj lokality Technologický park Me-1. Společně s další komunikační sítí v navazujícím území doplňuje dopravní skelet pro odvedení dopravy z této části území.“*

*Konečné vyhodnocení podání se vztahuje k výslednému řešení Návrhu nového ÚPmB:*

*Návrh Územního plánu města Brna pro opakované veřejné projednání (06/2021) byl upraven. Záměr Me/1 byl přetrasován do souběžné polohy s ulicí Hradeckou. Do ulice Hudcovy naproti ZŠ tedy není připojen.*

*Tímto je požadavek zohledněn.*

*Pro úplnost doplňujeme, že ačkoli byla sběrná komunikace Me/1 vypuštěna, zůstává navržena místní komunikace v rámci plochy veřejného prostranství.*

*Věcná podstata způsobů vypořádání předmětného podání zůstává nadále relevantní, přestože návrh nového územního plánu města Brna prošel přepracováním s ohledem na Pokyny ZMB z roku 2022 a byl uveden do jednotného standardu ÚPD dle stavebního zákona a jeho prováděcích předpisů. Výše uvedené texty je tedy nutno chápat také ve smyslu těchto úprav.*

### **Námítka č.5**

#### **Výrok:**

*Námítce se nevyhovuje.*

#### **Odůvodnění:**

*Návrh ÚPmB (6/2020) vymezil O-6 jako územní rezervu k prověření možnosti napojení lokality bydlení vymezené v územní rezervě B-6 na komunikační síť ve směru Medládky (Technologický park) - Hudcova - Řečkovice - Ivanovice tak, aby byl přiměřeně doplněn*

chybějící dopravní skelet, přičemž je možné aktivovat územní rezervu pouze v případě, že bude na úrovni ZÚR JMK rozhodnuto o trasování D43 na území města Brna.

Nicméně na základě rozhodnutí Rady města Brna (RMB), které přijala na schůzi RMB č.R8/127 zahájené dne 20.1.2021 s pokračováním dne 25.1.2021, uplatnil určený zastupitel, radní pro územní plánování RNDr. Filip Chvátal, PhD. u pořizovatele připravovaného Územního plánu města Brna – Odboru územního plánování a rozvoje MMB, ve smyslu § 53 odst. (1) zákona č. 183/2006 sb., o územním plánování a stavebním řádu, ve znění pozdějších předpisů, podnět, aby vyhodnocení výsledků projednání dokončil v souladu s doporučením RMB. RMB doporučila řešení u problematických oblastí rozvoje města stěžejního charakteru. u předmětné územní rezervy O-6 následujícím způsobem:

„Vzhledem k tomu, že došlo na úrovni ZÚR JMK k rozhodnutí o umístění koridoru komunikace R-43 (S43) na území města Brna, je možné učinit rozhodnutí a aktivovat územní rezervy tj. územní rezervy převést zpět do zastavitelných ploch dle projednané a vybrané varianty Konceptu ÚPmB či dílčích úprav. Aktivaci územních rezerv převedením do zastavitelných ploch však nelze v úpravě Návrhu ÚPmB před opakovaným veřejným projednáním doporučit, ale až po první aktualizaci nového ÚPmB v rámci Zprávy o uplatňování ÚPmB, případně samostatnou změnou nového ÚPmB. V Návrhu ÚPmB by tak byly územní rezervy ponechány vyjma těch, kde je na základě výsledků projednání doporučeno jejich vypuštění.

Vzhledem k nesouhlasu s původním vedením územní rezervy O-5 a výše uvedenému doporučení RMB na vypuštění koridoru územní rezervy O-6 a O-5 centrem Medlánek byla následně naznačena možnost změny jejího trasování. Jejich úpravu však nebylo možné z časových důvodů prověřit v potřebné podrobnosti a s podrobnějším vyhodnocením dopadů a vlivů na území.

Aby bylo možné podrobněji prověřit toto území jednak z hlediska koncepce dopravy (Odboru dopravy MMB) a z hlediska územních dopadů (Odboru územního plánování a rozvoje MMB), bylo z pozice pořizovatele rozhodnuto o potřebě jejího dalšího vymezení.

Z tohoto důvodu bude územní rezerva O-6 v Návrhu ponechána beze změny a územní rezerva O-5 bude upravena do koridoru v návaznosti od územní rezervy O-6 po propojení se záměrem R/1.

Závěrem uvádíme, že vzhledem k tomu, že se jedná pouze o územní rezervy, tak aktuálně nedochází k žádné změně ÚPmB v souvislosti s těmito dopravními koridory. Po zpracování podrobnějších prověřovacích studií budou vyhodnoceny dopady do území a až následně na základě doporučení bude rozhodnuto o těchto územních rezervách a případném konkrétním vedení tohoto komunikačního propojení.

Věcná podstata způsobů vypořádání předmětného podání zůstává nadále relevantní, přestože návrh nového územního plánu města Brna prošel přepracováním s ohledem na Pokyny ZMB z roku 2022 a byl uveden do jednotného standardu ÚPD dle stavebního zákona a jeho prováděcích předpisů. Výše uvedené texty je tedy nutno chápat také ve smyslu těchto úprav.

## **Námítka č.6**

### **Výrok:**

Námítce se vyhovuje částečně.

### **Odůvodnění:**

Návrh ÚPmB (6/2020) vymezil O-5 centrem Medlánek jako územní rezervu k prověření možnosti napojení lokality bydlení vymezené v územní rezervě B-6 na komunikační síť ve směru Medlánský park (Technologický park) - Hudcova - Řečkovice - Ivanovice tak, aby byl přiměřeně doplněn chybějící dopravní skelet.

Dále viz odůvodnění námítky č.5

Věcná podstata způsobů vypořádání předmětného podání zůstává nadále relevantní, přestože návrh nového územního plánu města Brna prošel přepracováním s ohledem na Pokyny ZMB z roku 2022 a byl uveden do jednotného standardu ÚPD dle stavebního zákona a jeho prováděcích předpisů. Výše uvedené texty je tedy nutno chápat také ve smyslu těchto úprav.

## **Námítka č.7**

### **Výrok:**

Námítce se vyhovuje.

### **Odůvodnění:**

V rámci podání je požadováno zrušení dopravního propojení mezi ulicemi V Újezdech a K Babě v rozvojové ploše Me-3.

Původní vyhodnocení z r. 2020:

„Komunikace v ulici V Újezdech je vymezena plochou dopravní infrastruktury D, komunikace v ulici K Babě je vyznačeno plochou veřejného prostranství. Rozvojová lokalita Me-3 není s ulicí V Újezdech přímo propojena. Přímé propojení je možné v rámci obecných podmínek využití území, ovšem vzhledem k realizované zástavbě je obtížně realizovatelné a nevhodné. V rámci prostupnosti území je vhodné do karty lokality doplnit podmínku propojení pouze pro pěší a cyklisty.“

Pro dokladování transparentnosti procesu vyhodnocení podání a pro úplnost uvádíme, že v předmětném území došlo ke změně. Ve výsledném řešení Návrhu nového ÚPmB byla poloha záměru R/1 upravena a na k.ú. Medlánky již není vymezen. Komunikace v ulici V Újezdech již není vymezena plochou dopravní infrastruktury D, ale plochou veřejných prostranství. V kartě rozvojové lokality Me-3 je doplněna podmínka zajištění prostupu územím pro pěší a cyklisty.

Tato změna však nemá vliv na podstatu původního vyhodnocení podání.

Věcná podstata způsobů vypořádání předmětného podání zůstává nadále relevantní, přestože návrh nového územního plánu města Brna prošel přepracováním s ohledem na Pokyny ZMB z roku 2022 a byl uveden do jednotného standardu ÚPD dle stavebního zákona a jeho prováděcích předpisů. Výše uvedené texty je tedy nutno chápat také ve smyslu těchto úprav.

## **Námítka č.8**

### **Výrok:**

Námítce se vyhovuje částečně.

### **Odůvodnění:**

Podatel požaduje změnit plánovanou výstavbu na polích mezi Medládkami, Řečkovice a Ivanovicemi (rozvojové lokality R-3 a Me-4) výhradně na méně intenzivní nízkopodlažní zástavbu, případně požaduje významné rozšíření ploch zeleně.

Rozvojová lokalita Me-4 bude na základě doporučení samosprávy města k vypořádání námitek a připomínek doručených k projednanému Návrhu nového ÚP upravena následovně: Návrhové stavební plochy bydlení (B) a smíšená obytná (C) budou vymezeny jako plocha zemědělská (A). Zůstane tak zachováno stávající funkční využití dle platného ÚPmB – pro zemědělský půdní fond. Původně vymezená plocha městské zeleně pro nový park nebude vymezena. Rozvojová lokalita Me-4 bude zredukována a zůstane pouze jižní část s návrhovými plochami pro veřejnou vybavenost (V).

Rozvojová lokalita R-3 měla původně zůstat bez úprav. Věcný obsah námítky k rozvojové lokalitě R-3 byl však uplatněn opakovaně při 1. opakovaném veřejném projednání. Podnět na změnu regulativu u předmětné plochy B/k3 na B/r2 podala mimo jiné MČ Brno-Řečkovice a Mokrý Hora. Určený zastupitel RNDr. Filip Chvátal, PhD. dle § 53 odst. (1) stavebního zákona uplatnil v procesu vyhodnocování výsledků projednání dopisem č.j. MMB/0477610/2021 ze dne 13.9.2021 na základě doporučení RMB R8/168 konané dne 1.9.2021 podnět na zohlednění místních zájmů MČ Brno-Řečkovice a Mokrý Hora a to u plochy bydlení v lokalitě Díly (mezi areálem kasáren a zástavbou v ul. Žilkova) snížit výšku zástavby na 2; tj. na místo uvedené B/k3 změnit regulativ na B/r2. Městské části jsou dle Statutu města Brna oprávněny uplatňovat právo na místní samosprávu ve specifickém režimu prostřednictvím vyjádření k projednávaným územně plánovacím dokumentacím.

Na základě výsledků projednání byly místní zájmy městské části Brno-Řečkovice zohledněny a Návrh pro druhé veřejné opakované projednání bude upraven (u předmětné plochy dojde

ke změně regulativu z B/k3 na B/r2 a k vymezení plochy smíšené obytné C/k3 podél budoucí městské třídy). Touto úpravou je částečně reagováno také na požadavek podatele.

V rámci předmětné lokality je v aktuálním návrhu ÚPmB samostatně vymezena jedna plocha městské zeleně a o dalších se neuvažuje. Platí však to, že u ploch bydlení i ploch smíšených obytných je dle regulativu povinnost dodržet minimální plochu zeleně v rozsahu 30 % pro disponibilní pozemky stavebního záměru. Zeleň tedy musí být, jak požaduje podatel, výraznou součástí ploch C.

Věcná podstata způsobů vypořádání předmětného podání zůstává nadále relevantní, přestože návrh nového územního plánu města Brna prošel přepracováním s ohledem na Pokyny ZMB z roku 2022 a byl uveden do jednotného standardu ÚPD dle stavebního zákona a jeho prováděcích předpisů. Výše uvedené texty je tedy nutno chápat také ve smyslu těchto úprav.

### **Námítka č.9**

#### **Výrok:**

Námítce se vyhovuje.

#### **Odůvodnění:**

Plochy pro veřejnou vybavenost v rozvojové lokalitě Me-4 jsou určeny pro výstavbu MŠ. V dotčeném území se vyskytují převážně plochy bydlení. Rozvojová lokalita proto řeší doplnění ploch veřejné vybavenosti na severním okraji MČ Medlánky, které navážou na přírodně rekreační území kolem Medláneckého rybníka. MČ Medlánky dlouhodobě postrádá novou mateřskou školu, část plochy pro veřejnou vybavenost je proto vhodné využít právě tímto účelem. Z toho důvodu je vhodné ponechat pro ni vymezené plochy.

Věcná podstata způsobů vypořádání předmětného podání se mění, a to i ve vazbě na skutečnost, že návrh nového územního plánu města Brna prošel přepracováním s ohledem na Pokyny ZMB z roku 2022 a byl uveden do jednotného standardu ÚPD dle stavebního zákona a jeho prováděcích předpisů, tj. výše uvedené texty je nutno chápat ve smyslu těchto úprav.

Vyhodnocení se mění takto:

V daném území došlo na základě nového požadavku místní samosprávy městské části Brno-Medlánky k úpravě návrhu spočívající v úpravě rozsahu vymezené rozvojové lokality Me-4. Rozvojová lokalita byla redukována a mezi poldrem a veřejným prostranstvím – pokračování ul. Nadační byla ponechána plocha zeleně; z tohoto důvodu je možné námítce vyhovět.

### **Námítka č.10**

#### **Výrok:**

Námítce se nevyhovuje.

#### **Odůvodnění:**

Požadujete pro rozvojovou lokalitu Me-4 podmínku prověření územní studií. Jako důvod uvádíte především prostup do sousedících rekreačních a sportovních oblastí.

Podmínka tohoto prostupu je uvedena v kartě lokalit, nemůže být tedy opomenuta. Územní studie se předepisuje zpravidla ve větších rozvojových plochách pro řešení vybraných problémů, případně pro variantní řešení. Na své náklady může územní studii zpracovat také ten, který změnu v území inicioval a realizuje ji. Plocha této lokality je však pro zadání samostatné územní studie příliš malá a okruh problémů příliš omezený na to, aby se nová výstavba ÚS podmiňovala.

Rozsah rozvojové lokality Me-4 byl oproti původnímu návrhu podstatně zmenšen.

Věcná podstata způsobů vypořádání předmětného podání zůstává nadále relevantní, přestože návrh nového územního plánu města Brna prošel přepracováním s ohledem na Pokyny ZMB z roku 2022 a byl uveden do jednotného standardu ÚPD dle stavebního zákona a jeho prováděcích předpisů. Výše uvedené texty je tedy nutno chápat také ve smyslu těchto úprav.



### **Námítka č.11**

#### **Výrok:**

Námítce se nevyhovuje.

#### **Odůvodnění:**

Pro lokalitu R-8 požadujete zásadní snížení intenzity využití území. Uprostřed stabilizovaných ploch pro bydlení se nachází zahrádkářská kolonie, nevyužívané objekty a výšková stavba bývalé Geofyziky.

Návrh nového ÚP počítá s využitím zahrádek pro plochu veřejné městské zeleně, která může plnit i funkci veřejného prostranství. Zbytek ploch je určený pro bydlení nebo jako plocha smíšená obytná s volnou zástavbou s výškovou úrovní v/3 (6-16 m). Toto je nejnižší možná výšková úroveň vhodná pro městskou zástavbu, obytná sídliště a areály. Nižší zástavba s nižší intenzitou osídlení 1 nebo 2 je vhodná pro rezidenční nízkopodlažní zástavbu, tedy samostatné nebo řadové rodinné domy. Nově navrhovaná zástavba bude navazovat svým charakterem spíše na zástavbu mezi ulicemi Podpěrova a Jabloňová také s výškovou úrovní v3. Větší výšková úroveň v/5 je navržena pouze pro stávající výškovou budovu Geofyziky. Snižování výškové úrovně zástavby pod úroveň 3 a s tím snižování intenzity využití území není možné. Výšková úroveň 3 je pro volnou bytovou zástavbu nejnižší možná, nižší zástavba rodinnými domy (rezidenční zástavba) v lokalitě není vhodná.

Věcná podstata způsobů vypořádání předmětného podání zůstává nadále relevantní, přestože návrh nového územního plánu města Brna prošel přepracováním s ohledem na Pokyny ZMB z roku 2022 a byl uveden do jednotného standardu ÚPD dle stavebního zákona a jeho prováděcích předpisů. Výše uvedené texty je tedy nutno chápat také ve smyslu těchto úprav.

### **Námítka č.12**

#### **Výrok:**

Námítce se nevyhovuje.

#### **Odůvodnění:**

V rámci námítky je požadavek na vymezení propojení ulice Renčovy a Terezy Novákové formou veřejně prospěšných staveb.

Ve výkresu 2.2 Souhrnný výkres dopravy a 3.0 Veřejně prospěšných staveb jsou vymezeny plochou dopravní infrastruktury D prvky systému komunikací, tvořící základní komunikační systém města Brna (komunikace sběrné, nadsběrné, rychlostní a dálnice).

Komunikace, které jsou vymezeny plochou veřejných prostranství jsou součástí místní sítě a zajišťují doplňkové propojení v rámci městské části. Tímto způsobem je vyznačeno i propojení Renčova – Terezy Novákové.

Z hlediska nastavených principů vyznačení prvků (viz výše) nelze požadavku na doplnění vymezení propojení Renčova – Terezy Novákové ve výkresu 2.2 a 3.0 vyhovět, protože se jedná především o síť obslužných komunikací vymezených plochou veřejných prostranství.

Věcná podstata způsobů vypořádání předmětného podání zůstává nadále relevantní, přestože návrh nového územního plánu města Brna prošel přepracováním s ohledem na Pokyny ZMB z roku 2022 a byl uveden do jednotného standardu ÚPD dle stavebního zákona a jeho prováděcích předpisů. Výše uvedené texty je tedy nutno chápat také ve smyslu těchto úprav.

### **Námítka č.13**

#### **Výrok:**

Námítce se vyhovuje.

#### **Odůvodnění:**

Předmětem námítky je požadavek na vypuštění územních rezerv pro bydlení B-6 a B-7.

Předmětné území Medlánek má být dle dohody o vypořádání stanoviska Ministerstva životního prostředí (MŽP ČR) ke Konceptu ÚPmB ze dne 22.6.2017 z hlediska záboru ZPF řešeno dle varianty II. Konceptu ÚPmB s požadavkem na převedení rozvojové lokality Me-7 v rozsahu var. I Konceptu ÚPmB do územní rezervy pro bydlení (v Návrhu ÚPmB územní rezerva B-6)

a dle podnětu samosprávy rozvojem lokalitu Me-8 východně od komunikačního propojení řešit v rozsahu dle var. III (v Návrhu ÚPmB rozvojová lokalita Me-4) a západně od komunikačního propojení zařadit do územní rezervy pro bydlení v rozsahu dle var. II. (v Návrhu ÚPmB část územní rezervy B-7). V bezprostředním okolí měla být navazující rozvojová lokalita v MČ Brno-Řečkovice a Mokrý hora R-3 řešena obdobným způsobem - východně od komunikačního propojení rozvoj území dle var. III Konceptu ÚPmB (v Návrhu ÚPmB rozvojová lokalita R-3), západně od komunikace územní rezerva pro bydlení v rozsahu dle var. II. (v Návrhu ÚPmB část územní rezervy B-7). Tato dohodnutá řešení jsou součástí Pokynů pro vypracování Návrhu ÚPmB, které schválilo Zastupitelstvo města Brna usnesením č. ZM7/3871 na zasedání konaném dne 19. 6. 2018 (dále jen "Pokyny"). Návrhem ÚPmB jsou tak v daném území zcela naplněny Pokyny pro vypracování Návrhu ÚPmB a dotčený orgán MŽP ČR v této fázi pořizované dokumentace plně souhlasí s předloženým řešením Návrhu ÚPmB z hlediska záboru ZPF v k.ú. Medlánský, a proto není důvodné předmětné řešení měnit.

Uvádíme také, že územní rozvoj v ose Medlánský – Řečkovice – Ivanovice vyplývá ze Zadání, které je tímto způsobem konzistentně naplňováno. Tento rozvoj souvisí s trasováním D43 a předmětné územní rezervy bude možné aktivovat (převést do návrhu) pouze v případě, že bude na úrovni ZÚR JMK rozhodnuto o výsledné variantě řešení D43 na území města. Při návrhu řešení pak musí být zohledněny a zapracovány i případné další dopady a souvislosti, které nyní nelze dopředu předjímat.

Ovšem je nutné uvést, že v k.ú. Medlánský téměř nedochází v Návrhu ÚPmB k vymezení nových zastavitelných (návrhových) ploch oproti platnému ÚPmB, vyjma zastavitelných ploch na východní straně prodloužené ulice V Újezdech.

Nicméně na základě rozhodnutí Rady města Brna (RMB), které přijala na schůzi RMB č. R8/127 zahájené dne 20.1.2021 s pokračováním dne 25.1.2021, uplatnil určený zastupitel, radní pro územní plánování RNDr. Filip Chvátal, PhD. u pořizovatele připravovaného Územního plánu města Brna – Odboru územního plánování a rozvoje MMB, ve smyslu § 53 odst. (1) zákona č. 183/2006 sb., o územním plánování a stavebním řádu, ve znění pozdějších předpisů, podnět, aby vyhodnocení výsledků projednání dokončil v souladu s doporučením RMB. RMB doporučila řešení u problematických oblastí rozvoje města stěžejního charakteru. u předmětné územní rezervy B-6 a B-7 následujícím způsobem:

„Vzhledem k tomu, že došlo na úrovni ZÚR JMK k rozhodnutí o umístění koridoru komunikace R-43 na území města Brna, je možné učinit rozhodnutí a aktivovat územní rezervy tj. územní rezervy převést zpět do zastavitelných ploch dle projednané a vybrané varianty Konceptu ÚPmB či dílčích úprav. Aktivaci územních rezerv převedením do zastavitelných ploch však nelze v úpravě Návrhu ÚPmB před opakovaným veřejným projednáním doporučit, ale až po první aktualizaci nového ÚPmB v rámci Zprávy o uplatňování ÚPmB, případně samostatnou změnou nového ÚPmB. V Návrhu ÚPmB by tak byly územní rezervy ponechány vyjma těch, kde je na základě výsledků projednání doporučeno jejich vypuštění.

Na základě výše uvedeného pořizovatel dává pokyn územní rezervu B-6 a B-7 z návrhu ÚPmB vypustit v souladu s podnětem určeného zastupitele.

Věcná podstata způsobů vypořádání předmětného podání zůstává nadále relevantní, přestože návrh nového územního plánu města Brna prošel přepracováním s ohledem na Pokyny ZMB z roku 2022 a byl uveden do jednotného standardu ÚPD dle stavebního zákona a jeho prováděcích předpisů. Výše uvedené texty je tedy nutno chápat také ve smyslu těchto úprav.

#### **Námítka č.14**

##### **Výrok:**

Námítce se nevyhovuje.

##### **Odůvodnění:**

Vymezení územního systému ekologické stability (ÚSES) je v Návrhu ÚPmB v souladu s odborným oborovým dokumentem – plánem ÚSES, který je nezbytným podkladem pro vymezení ÚSES v ÚPD. Dle plánu ÚSES jsou v předmětné lokalitě vymezeny interakční prvky, které nahrazují lokální biokoridor ve dně údolí Medláneckého potoka nad Medlánskými vymezený v platném ÚPmB. K hlavním důvodům nahrazení předmětného biokoridoru

*interakčními prvky patří jeho nízký biogeografický význam bez možnosti začlenění do ucelené hydrofilní větve místního ÚSES s vymezením funkčně odpovídajících biocenter.*

*Pro informaci uvádíme, že interakční prvek je obecně doplňkovou skladebnou částí lokálního ÚSES, která posiluje interakci ekologicky stabilnějších a méně stabilních ekosystémů, a tím ty méně stabilní pomáhá stabilizovat. Konkrétně zprostředkovává příznivé působení lokálních (místních) biocenter a biokoridorů na okolní, ekologicky méně stabilní krajinu. Skutečnost, že jde o doplňkové skladebné části místního ÚSES, znamená, že představují doplněk k vymezení biocenter a biokoridorů a není až tak podstatná jejich funkce pro ochranu přirozeného genofondu. Vymezování interakčních prvků není na rozdíl od biocenter a biokoridorů nikterak vázáno na biogeografické členění krajiny, a naopak daleko více vychází z aktuálního stavu krajiny. Návrh soustavy interakčních prvků má v zásadě doporučující charakter a nemá zákonnou podporu.*

*Ve vztahu k územnímu plánu jsou interakční prvky obecně "podměrečnou" kategorií, tj. takovou kategorií prvků, jejichž vymezení je pod rozlišovací možnosti územního plánu a povinnost jeho vymezení ani nevyplývá z právních předpisů. Nicméně o existenci interakčních prvků či o existenci jejich návrhu by měl mít zpracovatel územně plánovací dokumentace povědomí, aby svým řešením zbytečně funkční prvky nelikvidoval a u dosud neexistujících či nedostatečně funkčních neznemožnil provedení navržených opatření.*

*Na základě uvedeného je zřejmý důvod, pro který v dané lokalitě není v Návrhu ÚPmB vymezena a ani není vhodné vymezovat skladebnou část ÚSES – lokální biokoridor. Nicméně zpracovatel svým návrhem – vymezením příslušných ploch návrhové zeleně v předmětné lokalitě zajistil další existenci a funkčnost daných interakčních prvků.*

*V případě pozemku p.č. 1818 k.ú. Medlánky uvádíme, že by se jeho vymezením jako samostatné plochy krajinné zeleně vytvořila podměrečná plocha, která nemá zákonné ani koncepční opodstatnění, protože předmětné krajínovorné prvky s ekologicko-stabilizační a také estetickou funkcí v podobě aleje jsou přirozenou součástí mimoprodukčních funkcí zemědělské plochy (viz Odůvodnění Návrhu ÚPmB). Pro informaci ještě uvádíme, že na základě požadavku a dohody s dotčeným orgánem Odborem životního prostředí Magistrátu města Brna, bude do závazné textové části doplněna regulace zajišťující větší a zřejmější ochranu výše uvedených krajínovorných prvků. V souvislosti s plánovanou budoucí urbanizací území není vymezení ploch krajinné zeleně žádoucí; vymezení těchto ploch má význam ve volné krajině.*

*Věcná podstata způsobů vypořádání předmětného podání zůstává nadále relevantní, přestože návrh nového územního plánu města Brna prošel přepracováním s ohledem na Pokyny ZMB z roku 2022 a byl uveden do jednotného standardu ÚPD dle stavebního zákona a jeho prováděcích předpisů. Výše uvedené texty je tedy nutno chápat také ve smyslu těchto úprav.*

### **Námítka č.15**

#### **Výrok:**

*Námítce se nevyhovuje.*

#### **Odůvodnění:**

*Objekty a plochy pro plnění funkce veřejné vybavenosti a sportu mohou být připuštěny i v plochách pro bydlení B nebo smíšených obytných C.*

*Sběrná střediska odpadů nejsou vzhledem ke svému charakteru a rozloze v územním plánu vymezena. Umístění sběrných středisek odpadů statutárního města Brna je přípustné v plochách bydlení, smíšených obytných, komerční vybavenosti, nákupních a zábavních center a zvláštních areálů, výroby a skladování, lehké výroby, podmíněně přípustné v plochách technické infrastruktury, dopravní infrastruktury a na veřejném prostranství, pokud toto umístění nenaruší jejich funkci.*

*Námítce je vyhověno jiným způsobem.*

*Věcná podstata způsobů vypořádání předmětného podání zůstává nadále relevantní, přestože návrh nového územního plánu města Brna prošel přepracováním s ohledem na Pokyny ZMB*

*z roku 2022 a byl uveden do jednotného standardu ÚPD dle stavebního zákona a jeho prováděcích předpisů. Výše uvedené texty je tedy nutno chápat také ve smyslu těchto úprav.*

### **Námítka č.16**

#### **Výrok:**

*Námítce se vyhovuje.*

#### **Odůvodnění:**

*Skutečný způsob využití předmětného pozemku, tj. pobytová louka s ekologickou, komunikační a rekreační funkcí je realizovatelný a přípustný i v rámci plochy zemědělské, a to zejména z důvodu, že plní mimoprodukční funkce zemědělské plochy. Dané využití je také v souladu s § 18 odst. (5) stavebního zákona, jehož záměry Návrh ÚPmB z důvodu veřejného zájmu nevyklučuje.*

*Nicméně vzhledem k tomu, že je předmětný pozemek ve vlastnictví Statutárního města Brna, jeho grafická čitelnost je v měřítku zpracování nového ÚPmB, skutečné využití nejlépe reflektuje právě plocha krajinné zeleně a pozemek nebude tvořit nesmyslnou enklávu v daném území, protože plynule navazuje na okolní plochy krajinné zeleně, jeví se důvodné změnit pozemek na plochu krajinné zeleně "K".*

*Věcná podstata způsobů vypořádání předmětného podání zůstává nadále relevantní, přestože návrh nového územního plánu města Brna prošel přepracováním s ohledem na Pokyny ZMB z roku 2022 a byl uveden do jednotného standardu ÚPD dle stavebního zákona a jeho prováděcích předpisů. Výše uvedené texty je tedy nutno chápat také ve smyslu těchto úprav.*

### **Námítka č.17**

#### **Výrok:**

*Námítce se nevyhovuje.*

#### **Odůvodnění:**

*Předmětem námítky je požadavek na zachování stávajícího prostupu územím mezi ul. Turistickou a Vycházkovou a z toho důvodu pozemky parc.č. 1033/1 a 1033/12, k.ú. Medlánky definovat jako zeleň Z, tj. neměnit na plochu zahrádek I. Námítce nelze zcela vyhovět, neboť se jedná o pozemky v soukromém vlastnictví, kdy jeho vlastníci požadují jiné funkční využití, kterému nelze v současné době vyhovět. To však nevyklučuje i v plochách zahrádek zachovat stávajícího prostupu územím, pokud bude na tomto řešení s vlastníkem pozemků nalezena shoda. Pro informaci závěrem uvádíme fakt, že dle obecných podmínek závazné části „Návrhu ÚPmB (2020)“: „Záměry na změny v území musí zachovávat a posilovat prostupnost v území; ve stabilizovaných plochách musí být zachovány pěší trasy zajišťující průchodnost území a přístup k jednotlivým pozemkům. V plochách změn musí být navrhována řešení, která zajistí prostupnost v území, zejména návaznost na zastavěné území či zastavitelné plochy nebo pěší průchodnost do krajiny.“, a dále „Stavby a zařízení dopravní a technické infrastruktury lze umístit ve všech typech ploch s rozdílným způsobem využití. V případě ploch zástavby lze stavby a zařízení dopravní infrastruktury umístit, pokud záměr není zjevně nepřiměřený vůči návazným či dotčeným plochám. V případě volných ploch lze stavby a zařízení dopravní a technické infrastruktury umístit za podmínky minimalizace jejich plošného a prostorového střetu s příslušnou plochou a minimalizace negativního vlivu na funkčnost plochy vyplývající z hlavního využití, pokud není v podmínkách využití typů ploch stanoveno jinak.“, a také „Veřejná prostranství lze umístit ve všech typech ploch s rozdílným způsobem využití.“*

*Na základě uvedeného je zřejmé, že není nutná požadovaná změna funkčního využití pro zajištění prostupu, která by jako taková měla být zajištěna regulacemi území danými v textové části Návrhu ÚPmB (2020).*

*Věcná podstata způsobů vypořádání předmětného podání zůstává nadále relevantní, přestože návrh nového územního plánu města Brna prošel přepracováním s ohledem na Pokyny ZMB z roku 2022 a byl uveden do jednotného standardu ÚPD dle stavebního zákona a jeho prováděcích předpisů. Výše uvedené texty je tedy nutno chápat také ve smyslu těchto úprav.*



### **Námítka č.18**

#### **Výrok:**

Námítce se vyhovuje.

#### **Odůvodnění:**

Skutečný stav (stromová kaple sloužící jako místo spočinutí a rozjímání na procházkách, k venkovním bohoslužbám, k oddávání snoubenců v přírodě nebo třeba pro pořádání koncertů a určené pro širokou veřejnost), a předpokládaný způsob využití předmětného pozemku (vzpomínkový háj s možností pohřbívání ke kořenům) neodpovídá funkčnímu využití navrženému v Návrhu ÚPmB pro plochy zahrádek "I". Vzhledem k tomu, že se část výše uvedených aktivit v daném místě realizuje již nyní, nepředpokládá se konfliktní působení na okolní plochy. Dále uvádíme, že se jedná o pozemky ve vlastnictví města Brna a jde o záměr městské části podporovaný městem. Na základě uvedeného je vhodné vymezit předmětný pozemek p.č. 1353 v k.ú. Medlánky na plochu, která nejlépe reflektuje reálný i budoucí způsob využití a to na plochu veřejné vybavenosti „V/x/h (Ize považovat za plochu v krajině bez nutnosti navázání této plochy na plochu veřejného prostranství).

Věcná podstata způsobů vypořádání předmětného podání zůstává nadále relevantní, přestože návrh nového územního plánu města Brna prošel přepracováním s ohledem na Pokyny ZMB z roku 2022 a byl uveden do jednotného standardu ÚPD dle stavebního zákona a jeho prováděcích předpisů. Výše uvedené texty je tedy nutno chápat také ve smyslu těchto úprav.

### **Námítka č.19**

#### **Výrok:**

Námítce se vyhovuje částečně.

#### **Odůvodnění:**

V dané věci uplatnila připomínku MČ Brno-Medlánky, pořizovatel požadavku vyhověl takto: Pozemek parc. č. 1000/11 k. ú. Medlánky je dle platného ÚPmB sice součástí plochy vodohospodářské, dle stavu v území je také spolu s pozemkem parc. č.1012/12 zahrnut do společného oplocení u RD Rysova 2b, s přístupem z ulice Rysova. Jejich vymezení jako součást stabilizované plochy B/r2 je žádoucí.

Oproti tomu pozemek parc. č. 994/1 a s ním i pozemky parc. č. .994/2, 994/3, 984/5, 1012/11 a 1012/20 k. ú. Medlánky jsou dle platného ÚPmB součástí plochy vodohospodářské, dle stavu v území jsou přístupné pouze cestou kolem rybníka a nesouvisejí s nemovitostí určenou pro bydlení. Není proto důvod je nyní v novém ÚP zahrnovat do stabilizované plochy bydlení, využití pozemků takovému funkčnímu využití neodpovídá. V tomto rozsahu se tímto námítce částečně vyhovuje.

Věcná podstata způsobů vypořádání předmětného podání zůstává nadále relevantní, přestože návrh nového územního plánu města Brna prošel přepracováním s ohledem na Pokyny ZMB z roku 2022 a byl uveden do jednotného standardu ÚPD dle stavebního zákona a jeho prováděcích předpisů. Výše uvedené texty je tedy nutno chápat také ve smyslu těchto úprav.

### **Námítka č.20**

#### **Výrok:**

Námítce se vyhovuje.

#### **Odůvodnění:**

V dané věci uplatnila připomínku MČ Brno-Medlánky, pořizovatel požadavku vyhověl takto: Na částech pozemků v majetku smB parc. č. 985/1 a 985/19 k. ú. Medlánky při ulici Rysova je v ÚP vymezena plocha ke stavebnímu využití pro bydlení, stejně tak je na části pozemků návrhová plocha městské zeleně. Pořizovatel preferuje ponechat možnost stavebního využití, tj. nevymezovat zde pouze plochu zeleně. Ta je vyjádřena na částech pozemků v rozsahu návrhové plochy Z. Byť je MČ preferované stavební využití pro domov pro seniory přípustné i v ploše bydlení, garancí takového cílového využití je právě plocha veřejné vybavenosti V. S

*ohledem na vlastnictví pozemků smB je také vhodné plochu pro veřejný účel jednoznačně v novém ÚP vymezit odpovídající funkcí, tj. plochou V.*

*Věcná podstata způsobů vypořádání předmětného podání zůstává nadále relevantní, přestože návrh nového územního plánu města Brna prošel přepracováním s ohledem na Pokyny ZMB z roku 2022 a byl uveden do jednotného standardu ÚPD dle stavebního zákona a jeho prováděcích předpisů. Výše uvedené texty je tedy nutno chápat také ve smyslu těchto úprav.*

### **Námitka č.21**

#### **Výrok:**

*Námitce se vyhovuje.*

#### **Odůvodnění:**

*V dané věci uplatnila připomínku MČ Brno-Medlánky, pořizovatel požadavku vyhověl takto: Požadované vymezení samostatné plochy V na částech pozemků parc. č. 985/1, 985/2 a 985/21 v jižním konci ulice Rysova, při kruhovém objezdu není s ohledem na metodiku zpracování nového ÚP vhodné: jednalo by se o podměrečnou plochu, kterou je problematické v novém ÚP samostatně vymezit za současného zachování čitelnosti hlavního výkresu - rozsah plochy a zápis kódu stavební plochy. Záměr nového objektu radnice MČ lze realizovat i v rámci plochy bydlení. Přesto pořizovatel s přihlédnutím k místním zájmům městské části dává pokyn zpracovatelům, aby požadavek MČ na plochu V prověřil.*

*Zpracovatel se na základě pokynu pořizovatele problematikou vymezení samostatné funkční plochy zabýval a –z pozice odborného garanta správnosti řešení– v upraveném návrhu ÚP nakonec vymezil rozsah plochy V/v2 tak, aby byla plocha vymezena přehledným způsobem. Ve výsledku je námitce vyhověno.*

*Věcná podstata způsobů vypořádání předmětného podání zůstává nadále relevantní, přestože návrh nového územního plánu města Brna prošel přepracováním s ohledem na Pokyny ZMB z roku 2022 a byl uveden do jednotného standardu ÚPD dle stavebního zákona a jeho prováděcích předpisů. Výše uvedené texty je tedy nutno chápat také ve smyslu těchto úprav.*

### **Námitka č.22**

#### **Výrok:**

*Námitce se nevyhovuje.*

#### **Odůvodnění:**

*V dané věci uplatnila připomínku MČ Brno-Medlánky, pořizovatel odůvodnil takto:*

*Území mezi bytovými domy jabloňová 22-28 a ulicí Kuřimskou, které je využíváno jako volné prostranství - zeleň má výměru pod limit 0,2 ha pro samostatné funkční vymezení; plocha zeleně v platném ÚPmB dnes zahrnuje větší území, i to, které je již stavebně využito. Po zpřesnění využití dle skutečného stavu není samostatné vymezení plochy městské zeleně Z v návrhu nového ÚP účelné, území bude nadále užíváno jako volné prostranství v rámci stabilizované plochy bydlení.*

*Věcná podstata způsobů vypořádání předmětného podání zůstává nadále relevantní, přestože návrh nového územního plánu města Brna prošel přepracováním s ohledem na Pokyny ZMB z roku 2022 a byl uveden do jednotného standardu ÚPD dle stavebního zákona a jeho prováděcích předpisů. Výše uvedené texty je tedy nutno chápat také ve smyslu těchto úprav.*

### **Námitka č.23**

#### **Výrok:**

*Námitce se vyhovuje částečně.*

#### **Odůvodnění:**

*V dané věci uplatnila připomínku MČ Brno-Medlánky, pořizovatel požadavek zohlednil takto: Oproti platnému ÚPmB a řešení obsaženému v Konceptu ÚP není v Návrhu ÚP zástavba RD v ulici Za Parkem a Hujíčková zahrnuta do návrhové plochy, ale je již stabilizována. Proto je*

žadoucí stabilizovanou plochu bydlení vymezit dle skutečného stavu v území a městské pozemky 855, 856 a jižní část pozemku 711/1 (s cestou ve stopě ulice Hujíčkova) vše k. ú. Medlánky vymezit jako stabilizovanou plochu zeleně - sloučit s plochou zeleně zámeckého parku. Návrh ÚP totiž vymezení jižní stopy ulice Hujíčkova jako plochy veřejného prostranství dle Konceptu ÚP nepřebírá.

Je žádoucí zachovat na městském pozemku parc. č. 710/1 k. ú. Medlánky návrhovou plochu městské zeleně, lze připustit oproti projednanému Konceptu ÚP (i platnému ÚPmB) redukcí jejího rozsahu do podoby dle návrhu nového ÚP. Plocha zeleně je v daném místě podstatná pro kvalitní propojení od stávajícího zámeckého parku k budoucí tramvajové smyčce do dalšího území v lokalitě Me-1. Návrhová plocha Z byla pro tento účel v Návrhu ÚP (projednávaném v červnu 2020) vymezena v dostatečném rozsahu, proto pořizovatel neshledal žádoucí požadavku MČ na její rozšíření vyhovět.

Na základě doporučení samosprávy města k vypořádání námitek a připomínek doručených k projednanému Návrhu nového ÚP (v červnu 2020) bude na pozemku parc. č. 710/1 k. ú. Medlánky v majetku města doplněna plocha veřejné vybavenosti (V) ve vazbě na ZŠ Hudcova. Tento požadavek na plochu V nakonec vyplynul z interních jednání s MČ, která tímto chce zajistit na městském pozemku plochu pro sportovního zařízení k ZŠ Hudcova. Takto je formulován i konkrétní požadavek na řešení uvedený u stanovené ÚS-08 v kap. 12 textové části ÚP a v kartě lokality Me-1. MČ je nakonec vyhověno v rozsahu tohoto požadavku.

V rozvojové lokalitě Me-1 lze další propojení pásem městské zeleně od navrhované tramvajové smyčky realizovat v rámci vymezených stavebních ploch, Návrh nového ÚP jednotlivé pásy liniové zeleně nevymezuje. Taktéž stezka pro pěší a cyklisty je nad podrobnost řešení v novém ÚP. Jejich realizace spolu s pásem zeleně je podél budoucí trati Me/31 na základě obecných regulativů možná ve všech stavebních plochách, tudíž i v ploše dopravy D, či sousední ploše smíšené obytné C. V této části není požadavku MČ vyhověno.

Námítce se částečně vyhovuje v rozsahu vyhovění shodným požadavkům MČ.

Věcná podstata způsobů vypořádání předmětného podání zůstává nadále relevantní, přestože návrh nového územního plánu města Brna prošel přepracováním s ohledem na Pokyny ZMB z roku 2022 a byl uveden do jednotného standardu ÚPD dle stavebního zákona a jeho prováděcích předpisů. Výše uvedené texty je tedy nutno chápat také ve smyslu těchto úprav. Vyhodnocení doplňujeme o informaci, že v daném území došlo na základě konkrétního požadavku určeného zastupitele, který u pořizovatele uplatnil dopisem ze dne 10.3.2023, k úpravě ÚP dle výsledků ÚS Technopark. (Jde o Územní studii Technologický park, jejímž zpracovatelem je tým KAM Brno, p.o.). Změna spočívá v úpravě rozsahu vymezených funkčních ploch v rozvojové lokalitě Me-1. Dále došlo ke změně na základě konkrétního požadavku určeného zastupitele na "posouzení potřebnosti předepsaných územních studií a žádosti o vypuštění mimo jiné i ÚS-08" uplatněného dopisem z 18. září 2023. Změna spočívá ve vypuštění povinnosti pořídit ÚS-08 jako podmínku pro rozhodování o změnách v území v lokalitě Me-1. Na základě této úpravy návrhu ÚP 2024 již nelze prostřednictvím územní studie konkretizovat požadavky na využití rozvojové lokality. Požadavku na zachování plochy zeleně v Me-1 dle platného ÚPmB nelze vyhovět, částečné vyhovění na plochu zeleně zůstává na pozemků pro rozšíření zámeckého parku.

#### **Námítka č.24**

##### **Výrok:**

Námítce se vyhovuje částečně.

##### **Odůvodnění:**

V dané věci uplatnila připomínku MČ Brno-Medlánky, pořizovatel požadavek zohlednil takto: V rozvojové lokalitě Me-1 lze další požadované využití pro veřejnou vybavenost (školství, centrum volného času), komerční vybavenost (sport), hřiště realizovat v rámci vymezených smíšených obytných ploch C. Pořizovatel neshledává účelné vymezením funkční plochy V či S předjímat jejich konkrétní lokalizaci. Pro území lokality Me-1 je předepsáno zpracování ÚS-08, ta prověří potřebu občanského vybavení a navrhne na území využití funkčních ploch C ve

větší podrobnosti. Viz požadavky na řešení v ÚS uvedené v textové části v kap. 12 a v příslušné kartě lokality Me-1.

S odkazem na text vyhodnocení u připomínky č.23 je požadavek MČ na plochu pro sportovní zařízení pro ZŠ Hudcova řešen vymezením plochy V na městském pozemku parc. č. 710/1 k. ú. Medlánky

Samospráva města na Poradě vedení dne 10.12.2020 odsouhlasila podnět na úpravu rozsahu funkčních ploch bydlení v předmětné lokalitě ve prospěch smíšeného využití s volnou strukturou zástavby a v plochách pro smíšené využití úpravu výškových hladin zástavby dle Případové studie lokality Technologický park (KAM, 2020) pro účely úpravy Návrhu nového ÚPmB.

Na základě rozhodnutí Rady města Brna (RMB), které přijala na schůzi RMB č.R8/127 zahájené dne 20.1.2021 s pokračováním dne 25.1.2021, uplatnil určený zastupitel, radní pro územní plánování RNDr. Filip Chvátal, PhD. u pořizovatele připravovaného Územního plánu města Brna – Odboru územního plánování a rozvoje MMB, ve smyslu § 53 odst. (1) zákona č. 183/2006 sb., o územním plánování a stavebním řádu, ve znění pozdějších předpisů, podnět, aby vyhodnocení výsledků projednání dokončil v souladu s doporučením RMB. RMB doporučila řešení u problematických oblastí rozvoje města stěžejního charakteru.

Doporučení se týkalo i rozvojové lokality Me-1 Technologický park. Proto pořizovatel dal pokyny na úpravu návrhu ÚP v lokalitě Me-1 pro 1. opakované veřejné projednání (v červnu 2021), vše v souladu s podnětem určeného zastupitele.

K další úpravě návrhu ÚP oproti výše uvedenému došlo v lokalitě Me-1 po 1. opakovaném veřejném projednání.

Na základě připomínek MČ doručených při 1. opakovaném veřejném projednání se určený zastupitel navrženým řešením v severní části lokality Me-1 znovu zabýval a uplatnil v procesu vyhodnocování výsledků projednání dopisem č.j. MMB/0477610/2021 ze dne 13.9.2021 k lokalitě Me-1 na základě doporučení RMB R8/168 ze dne 1.9. 2021 podnět na zohlednění místních zájmů MČ Brno - Medlánky, a to na navrácení původní plochy W/v3 a rozšíření plochy B/r2 na úkor plochy C/v3. Městské části jsou dle Statutu města Brna oprávněny uplatňovat právo na místní samosprávu ve specifickém režimu prostřednictvím vyjádření k projednávaným územně plánovacím dokumentacím.

Na základě výsledků projednání byly místní zájmy městské části MČ Brno-Medlánky alespoň částečně zohledněny a Návrh pro 2. opakované veřejné projednání byl upraven.

Námítce je vyhověno částečně vymezením plochy veřejné občanské vybavenosti a promítnutím požadavků na konkretizaci využití lokality Me-1 pro další občanskou vybavenost do požadavků k řešení do vymezené ÚS-08.

Věcná podstata způsobů vypořádání předmětného podání zůstává nadále relevantní, přestože návrh nového územního plánu města Brna prošel přepracováním s ohledem na Pokyny ZMB z roku 2022 a byl uveden do jednotného standardu ÚPD dle stavebního zákona a jeho prováděcích předpisů. Výše uvedené texty je tedy nutno chápat také ve smyslu těchto úprav. Vyhodnocení doplňujeme o informaci, že v daném území došlo na základě konkrétního požadavku určeného zastupitele, který u pořizovatele uplatnil dopisem ze dne 10.3.2023, k úpravě ÚP dle výsledků ÚS Technopark. (Jde o Územní studii Technologický park, jejímž zpracovatelem je tým KAM Brno, p.o.). Změna spočívá v úpravě rozsahu vymezených funkčních ploch v rozvojové lokalitě Me-1. Dále došlo ke změně na základě konkrétního požadavku určeného zastupitele na "posouzení potřebnosti předepsaných územních studií a žádosti o vypuštění mimo jiné i ÚS-08" uplatněného dopisem z 18. září 2023. Změna spočívá ve vypuštění povinnosti pořídit ÚS-08 jako podmínku pro rozhodování o změnách v území v lokalitě Me-1. Na základě této úpravy návrhu ÚP 2024 již nelze prostřednictvím územní studie konkretizovat požadavky na využití rozvojové lokality (požadováno zpřesnění pro zeleň, občanská vybavenost, sport).

Vyhověno zůstává částečně vymezením plochy veřejné občanské vybavenosti.



### **Námítka č.25**

#### **Výrok:**

Námítce se vyhovuje.

#### **Odůvodnění:**

V rámci podání je požadováno vymezení propojení mezi územím Technologického parku a průmyslovou zónou v Kuřimi.

Pro dokladování transparentnosti procesu vyhodnocení podání je uvedeno také mezitímní vyhodnocení z r. 2020:

Požadavku bylo v roce 2020 vyhověno částečně, protože: „Úkolem územního plánu je vytvářet územní podmínky pro možnost umístění záměrů, nikoliv zajistit „bezproblémovou“ realizaci všech záměrů a znát podrobné technické provedení jednotlivých úseků. Obecně územní plán stanovuje základní koncepci rozvoje území obce, ochrany jeho hodnot, jeho plošného a prostorového uspořádání, uspořádání krajiny a koncepci veřejné infrastruktury a stanovuje podmínky pro využití území. Nový Územní plán města Brna (ÚPmB) pracuje s méně podrobným měřítkem hlavního výkresu 1:10 000, než tomu je u současného (1:5000).

V rámci stanovení podmínek využití ploch v kap. 6.2. a kap. 6.3.3.10 závazné textové části je umožněno umístění cyklistické infrastruktury ve všech plochách s rozdílným způsobem využití.

Z hlediska požadavku na zakreslení dalších propojení uvádíme, že v rámci cyklistické dopravy byl zvolen obecnější přístup.

Ve výkresu 2.2. Souhrnný výkres dopravy jsou vyznačeny „vybrané samostatné cyklotrasy“, kterými jsou zpřesněny záměry ze Zásad územního rozvoje Jihomoravského kraje. Ve výkresu odůvodnění O.6 Cyklistická doprava – schéma jsou k výše uvedenému jevu navíc vyznačeny „vybrané pouliční cyklotrasy“, které naznačují možná vybraná propojení území města, která však již nejsou závazná a je možné je operativně upravovat nebo dále doplňovat.

Obecně ve výkresu odůvodnění O.6 nejsou trasy vymezeny závazně a umístění jakýchkoliv cyklistických tras nebo stezek je možná v souvislosti s obecnými podmínkami uvedenými v kapitolách 6.1 až 6.5 Výroku ve všech plochách.“

Konečné vyhodnocení podání se vztahuje k výslednému řešení Návrhu nového ÚPmB:

Návrh Územního plánu města Brna pro opakované veřejné projednání (06/2021) byl upraven a požadované propojení cyklostezkou Technologický park - Kuřim bylo doplněno o tuto trasu do výkresu 2.2. a Odůvodnění.

Tímto je požadavek zohledněn.

Věcná podstata způsobů vypořádání předmětného podání zůstává nadále relevantní, přestože návrh nového územního plánu města Brna prošel přepracováním s ohledem na Pokyny ZMB z roku 2022 a byl uveden do jednotného standardu ÚPD dle stavebního zákona a jeho prováděcích předpisů. Výše uvedené texty je tedy nutno chápat také ve smyslu těchto úprav.

### **Námítka č.26**

#### **Výrok:**

Námítce se vyhovuje.

#### **Odůvodnění:**

V dané věci uplatnila připomínku MČ Brno-Medlánky, pořizovatel požadavku vyhověl takto: Stávající zástavba RD ve východním konci ulice Turistická byla zahrnuta do stabilizované plochy městské zeleně Z - zámecký park- již v Konceptu nového ÚP. Existence stávající zástavby zahrnuté do jiné funkční plochy nestavební je ošetřena obecným regulativem a neznamená její vymístění a dotvoření celého území jako park.

Zástavba RD dotváří charakter území u křižovatky ulic Turistická a Hudcova a zasahuje území o rozloze cca 0,24 ha. Proto je možné pro zástavbu vymezit samostatnou stavební funkční plochu v souladu s požadavkem § 3 odst 1 vyhl. 501/2006 Sb., v platném znění.

Obdobně lze postupovat v případě zástavby komerčními objekty a v ulici Hudcova 2,2a, které zahrnují území o rozloze cca 0,31 ha.

Zpracovatel se na základě pokynu pořizovatele problematikou vymezení odpovídající stavební plochy pro zástavbu RD na ul. Turistická a zástavbu vybavenosti na ul. Hudcova znovu zabýval

*a –z pozice odborného garanta správnosti řešení– vymezil jednu stabilizovanou plochu smíšenou obytnou.*

*Ve výsledku je námitce vyhověno.*

*Věcná podstata způsobů vypořádání předmětného podání zůstává nadále relevantní, přestože návrh nového územního plánu města Brna prošel přepracováním s ohledem na Pokyny ZMB z roku 2022 a byl uveden do jednotného standardu ÚPD dle stavebního zákona a jeho prováděcích předpisů. Výše uvedené texty je tedy nutno chápat také ve smyslu těchto úprav.*

5296

Adresát: Magistrát města Brna, Odbor územního plánování a rozvoje, Kounicova 67, 601 676 Brno

Podatel:

Jméno a příjmení:

datum narození:

Trvale bytem:

Jsem – ~~nejsem~~ vlastníkem nemovitosti v ploše dotčené navrhovanou změnou (uvést číslo popisné stavby nebo identifikaci bytové či nebytové jednotky)

..... v katastrálním území: **MEDLÁNKY**

(\* nehodící se škrtněte)

Statutární město Brno

Doručeno: 24.06.2020

MMB/0296223/2020

listy: 1

přílohy:

druh:

lí/sv:



mmb1es7739a1be

**NÁMITKA – PŘIPOMÍNKA** proti Návrhu Územního plánu města Brna, jehož

Vznáším námítky – připomínky označené níže křížkem:

- 1
 Požadujeme zásadně redukovat navrhovaný rozsah záboru zemědělského půdního fondu a navrhované navýšení zastavěnosti v k. ú. Medlánek. 1
- 2
-6
 Požadujeme vypuštění plánovaných komunikací:
  - mezi Komínem (resp. Bystrčí) a Medlánekami se zaústěním do ulice Turistické (navržené jako veřejné prostranství se zábořem ploch polí a zahrádek v lokalitě u křížku pro budoucí silnici),
  - mezi Medlánekami a Ivanovicemi od ulice V Újezdech pod kasárnami v Řečkovících (R/1),
  - mezi Technologickým parkem (ul. Purkyňovou) a ulicí Hudcovou, ústící naproti ZŠ (Me/1).
- 7
 Požadujeme vypuštění plánovaných územních rezerv pro komunikace:
  - mezi ulicí Turistickou (od křížku) a ulicí Purkyňovou mezi Medláneckými kopci,
  - mezi ulicí Turistickou a ulicí V Újezdech.
- 7
 Nesouhlasíme s novým dopravním propojením mezi ulicemi V Újezdech a K Babě v rozvojové ploše Me-3. 7
- 8
 Požadujeme změnit plánovanou výstavbu na polích mezi Medlánekami, Řečkovících a Ivanovicemi výhradně na méně intenzivní nízkopodlažní výstavbu do úrovně podlažnosti 2, ideálně výstavbu rodinných domů a jejich funkční komunikační napojení do území té městské části, kde je tato výstavba plánována. Požadujeme zásadní snížení intenzity využití území celých rozvojových ploch R-3 a Me-4 (méně obyvatel, méně pracovníků) a to také výrazným rozšířením ploch zeleně Z, kterých by mělo být násobně více, než je v lokalitě plánováno. 8
- 9
 Požadujeme v rozvojové ploše Me-4 pod ulicí V Újezdech plochu V/a2 ponechat v navrhovaném umístění podél stávající komunikace, avšak její celkový rozsah zmenšit na rozsah dle stávajícího ÚP tak, aby tato plocha začínala až za křížovatkou s ulicí Nadační; ve zbývající ploše vymezit plochu zeleně Z. 9
- 10
 Požadujeme novou výstavbu v rozvojové ploše Me-4 podmínit prověřením v rámci územní studie s ohledem na přilehlou rekreačně sportovní oblast a zachování plnohodnotného prostupu do této oblasti. 10
- 11
 Požadujeme zásadní snížení intenzity využití území Geofyziky a Medlánecké cihelny v rozvojové ploše R-8 (méně obyvatel, méně pracovníků), aby byl rozvoj těchto lokalit únosný pro stávající infrastrukturu Medlánek. 11
- 12
 Požadujeme mezi veřejně prospěšné stavby zahrnout také komunikační propojení mezi ulicemi Renčova a Terezy Novákové pro odlehčení dopravy z Duhových Polí. 12
- 13
 Požadujeme vypuštění územní rezervy pro bydlení v zahradách a polích v lokalitě B-6 při ulici Turistické a Vycházkové a vypuštění územní rezervy pro bydlení pod ulicí V Újezdech B-7. 13
- 14
 Požadujeme zachovat stávající stabilizovanou plochu vysazeného a vzrostlého biokoridoru kolem Medláneckého potoka jako plochu Územního systému ekologické stability (ÚSES) – biokoridor - a dle reálného stavu masivních výsadeb kolem polní cesty na pozemku p. č. 1818 v k. ú. Medlánek vymezit plochu krajinné zeleně K. 14
- 15
 Požadujeme v rámci katastru Medlánek vyčlenit funkční plochy na městských pozemcích pro domov pro seniory, sběrné středisko separovaného odpadu, školství a sport. 15
- 16
 Požadujeme změnit pobytovou louku kolem tzv. Žebětínské cesty v prodloužení ulice Žebětínek (p. č. 1811 v k. ú. Medlánek) ze zemědělské plochy A na plochu krajinné zeleně K. 16
- 17
 Požadujeme zachovat stávající prostup územím mezi ulicemi Turistickou a Vycházkovou a pozemky p. č. 1033/1 a 1033/12 v k. ú. Medlánek definovat dle reálného stavu jako zeleň Z, tzn. neměnit na zahrady I. 17




1 8	<input checked="" type="checkbox"/> Požadujeme plochu vedle stromové kaple na pozemku p. č. 1353 v k. ú. Medlánky vymezit pro vzpomínkovou háj s možností pohřbívání ke kořenům jako plochu V/x/h.	1 8
1 9	<input checked="" type="checkbox"/> Požadujeme změnit pozemky dostupné jen cestou kolem medláneckého rybníka (p. č. 994/1, 1000/11 a další související pozemky v k. ú. Medlánky, které byly dříve plochami H) z ploch bydlení B na plochy zeleně Z nebo K nebo plochy vodní a vodohospodářské H, jak je tomu dosud.	1 9
2 0	<input checked="" type="checkbox"/> Požadujeme plochu části městských pozemků při ul. Rysova p. č. 985/1 a 985/19 v k. ú. Medlánky, kde se nachází zahrada MŠ a veřejná zeleň, ponechat jako plochy zeleně Z; v případě trvání požadavku na doplnění zástavby změnit na plochu veřejné vybavenosti V pro možnost vybudování domova pro seniory.	2 0
2 1	<input checked="" type="checkbox"/> Požadujeme změnit pozemky plánované historicky jako rezerva pro novou radnici u kruhového objezdu (p. č. 985/21 a přiléhající části pozemků p. č. 985/1 a 985/2 v k. ú. Medlánky) z plochy bydlení B/r2 na plochu veřejné vybavenosti V/r2).	2 1
2 2	<input checked="" type="checkbox"/> Požadujeme plochu mezi městským bytovým domem Jabloňová 22-28 a ulicí Kuřimskou ponechat plochy dle stávajícího ÚP jako zeleň Z, tzn. neměnit na bydlení B.	2 2
2 3	<input checked="" type="checkbox"/> V lokalitě Technoparku v rozvojové ploše Me-1 požadujeme zredukovat navrhované plochy bydlení za parkem ve prospěch ploch zeleně, a to alespoň v rozsahu, jak s nimi počítal stávající územní plán, požadujeme v souladu se stávajícím ÚP zachovat pruh zeleně pro rozšíření Zámeckého parku směrem k budoucí zastávce tramvaje a dále jej prodloužit podél budoucí tramvajové trati Me/31 celou lokalitou Technoparku a v jejím sousedství vést plochu pro vybudování stezky pro pěší a cyklisty pro zajištění prostupnosti území z Medlánek do Králova Pole.	2 3
2 4	<input checked="" type="checkbox"/> V lokalitě Technoparku v rozvojové ploše Me-1 dále požadujeme navýšení ploch zeleně alespoň na úrovni stávajícího ÚP, dále požadujeme v části této lokality blíže k Medláňkám pamatovat i na veřejnou vybavenost v podobě školství, hřišť a sportovišť, aby noví obyvatelé i zaměstnanci nezhoršili již tak nedostatečnou kapacitu stávající veřejné vybavenosti v Medláňkách (MŠ, ZŠ, centrum volného času, dětská hřiště, sportoviště). Požadujeme v dostupné vzdálenosti od ZŠ plochu pro sport S pro vybudování tělocvičny či malé sportovní haly, kterou by mohly využívat na tělocvik i děti základní školy, jejíž tělocvična je za hranou kapacity a brání případnému navýšení počtu žáků.	2 4
2 5	<input checked="" type="checkbox"/> Požadujeme zahrnout cyklostezku spojující Technopark a Průmyslovou zónu v Kuřimi kolem kasáren v Řečkovících, Ivanovice a Českou.	2 5
2 6	<input checked="" type="checkbox"/> Požadujeme respektovat reálný stav využití území a v lokalitě Zámeckého parku vymezit plochy zastavěné rodinnými domy jako plochy bydlení B/r1 a plochu pod zámkem jako plochu smíšenou obytnou C a v lokalitě Medláneckého kopce a jeho úpatí vymezit plochy zahrad I.	2 6

Dále doplňuji:

Co se týká odůvodnění mé připomínky/námítky, plně odkazuji na stanovisko MČ Brno-Medlánky k Návrhu Územního plánu města Brna.

V Brně dne 15.6.2020

Podpis .....





## **MMB/0296223/2020**

### **Námítka č.1**

#### **Výrok:**

Námítce se vyhovuje částečně.

#### **Odůvodnění:**

Předmětné území Medlánek má být dle dohody o vypořádání stanoviska Ministerstva životního prostředí (MŽP ČR) ke Konceptu ÚPmB ze dne 22.6.2017 z hlediska záboru ZPF řešeno dle varianty II. Konceptu ÚPmB s požadavkem na převedení rozvojové lokality Me-7 v rozsahu var. I Konceptu ÚPmB do územní rezervy pro bydlení (v Návrhu ÚPmB územní rezerva B-6) a dle podnětu samosprávy rozvojovou lokalitu Me-8 východně od komunikačního propojení řešit v rozsahu dle var. III (v Návrhu ÚPmB rozvojová lokalita Me-4) a západně od komunikačního propojení zařadit do územní rezervy pro bydlení v rozsahu dle var. II. (v Návrhu ÚPmB část územní rezervy B-7). V bezprostředním okolí měla být navazující rozvojová lokalita v MČ Brno-Řečkovice a Mokrá hora R-3 řešena obdobným způsobem - východně od komunikačního propojení rozvoj území dle var. III Konceptu ÚPmB (v Návrhu ÚPmB rozvojová lokalita R-3), západně od komunikace územní rezerva pro bydlení v rozsahu dle var. II. (v Návrhu ÚPmB část územní rezervy B-7). Tato dohodnutá řešení jsou součástí Pokynů pro vypracování Návrhu ÚPmB, které schválilo Zastupitelstvo města Brna usnesením č. ZM7/3871 na zasedání konaném dne 19. 6. 2018 (dále jen "Pokyny"). Návrhem ÚPmB jsou tak v daném území zcela naplněny Pokyny pro vypracování Návrhu ÚPmB a dotčený orgán MŽP ČR v této fázi pořizované dokumentace plně souhlasí s předloženým řešením Návrhu ÚPmB z hlediska záboru ZPF v k.ú. Medlánský, a proto není důvodné předmětné řešení měnit.

Uvádíme také, že územní rozvoj v ose Medlánský – Řečkovice – Ivanovice vyplývá ze Zadání, které je tímto způsobem konzistentně naplňováno. Tento rozvoj souvisí s trasováním D43 a předmětné územní rezervy bude možné aktivovat (převést do návrhu) pouze v případě, že bude na úrovni ZÚR JMK rozhodnuto o výsledné variantě řešení D43 na území města. Při návrhu řešení pak musí být zohledněny a zapracovány i případné další dopady a souvislosti, které nyní nelze dopředu předjímat.

Ovšem je nutné uvést, že v k.ú. Medlánský téměř nedochází v Návrhu ÚPmB k vymezení nových zastavitelných (návrhových) ploch oproti platnému ÚPmB, vyjma zastavitelných ploch na východní straně prodloužené ulice V Újezdech.

Nicméně na základě rozhodnutí Rady města Brna (RMB), které přijala na schůzi RMB č. R8/127 zahájené dne 20.1.2021 s pokračováním dne 25.1.2021, uplatnil určený zastupitel, radní pro územní plánování RNDr. Filip Chvátal, PhD. u pořizovatele připravovaného Územního plánu města Brna – Odboru územního plánování a rozvoje MMB, ve smyslu § 53 odst. (1) zákona č. 183/2006 sb., o územním plánování a stavebním řádu, ve znění pozdějších předpisů, podnět, aby vyhodnocení výsledků projednání dokončil v souladu s doporučením RMB. RMB doporučila řešení u problematických oblastí rozvoje města stěžejního charakteru.

U předmětné územní rezervy B-6 a B-7 následujícím způsobem:

„Vzhledem k tomu, že došlo na úrovni ZÚR JMK k rozhodnutí o umístění koridoru komunikace R-43 na území města Brna, je možné učinit rozhodnutí a aktivovat územní rezervy, tj. územní rezervy převést zpět do zastavitelných ploch dle projednané a vybrané varianty Konceptu ÚPmB či dílčích úprav. Aktivaci územních rezerv převedením do zastavitelných ploch však nelze v úpravě Návrhu ÚPmB před opakovaným veřejným projednáním doporučit, ale až po první aktualizaci nového ÚPmB v rámci Zprávy o uplatňování ÚPmB, případně samostatnou změnou nového ÚPmB. V Návrhu ÚPmB by tak byly územní rezervy ponechány vyjma těch, kde je na základě výsledků projednání doporučeno jejich vypuštění (např. právě předmětná B-6 a B-7).“

Na základě výše uvedeného pořizovatel dává pokyn územní rezervu B-6 a B-7 z návrhu ÚPmB vypustit v souladu s podnětem určeného zastupitele.

Věcná podstata způsobů vypořádání předmětného podání zůstává nadále relevantní, přestože návrh nového územního plánu města Brna prošel přepracováním s ohledem na Pokyny ZMB z roku 2022 a byl uveden do jednotného standardu ÚPD dle stavebního zákona a jeho prováděcích předpisů. Výše uvedené texty je tedy nutno chápat také ve smyslu těchto úprav.

## **Námítka č.2**

### **Výrok:**

Námítce se vyhovuje částečně.

### **Odůvodnění:**

Tangenciální propojení městských částí Brno-Komín a Brno - Bystrc s MČ Brno-Medlánky je dlouhodobě sledované už v platném ÚPmB, pro které je zde vymezena plocha komunikací a prostranství místního významu s navazující plochou krajinné zeleně pro možnost umístění stromořadí či jiného krajinného prvku v rekreačně využívaném území. V Návrhu nového ÚPmB se rovněž v kontinuitě se stávajícím ÚPmB vymezuje plocha veřejného prostranství, která kopíruje stávající zpevněnou cestu vedoucí přes předmětné území (agreguje částečně i návrhovou plochu krajinné zeleně KV ze stávajícího ÚPmB, což je dáno měřítkem nového ÚPmB) a která vytváří podmínky pro žádoucí prostupnost územím. Z hlediska koncepce uspořádání dopravy slouží tato plocha pro vedení samostatné cyklotrasy. Zajišťuje dopravní obsluhu pro rozvojovou část brněnské ZOO ze strany Brna-Bystrce a stabilizovaného areálu Pily ČR, dále pak stabilizovaného areálu Policie ČR a medláneckého letiště ze strany Brna-Medlánek. Převážná část území je však určena pro nestavební využití, které negeneruje dopravní zatížení. Koridor již v současné době plní funkci obsluhy navazujících pozemků a jeho vymezení je nezbytné. Jeho šířka neznamená „výstavbu“ komunikace v celé šíři, ale umožňuje „kultivaci“ nevyhovujícího stavu a doplnění např. oboustranného stromořadí a zvýšení kvality prostupnosti pro pěší a cyklisty. To, jakým způsobem bude upraven provoz na tomto propojení nebo případně rozdělení na provozně nezávislé úseky není předmětem řešení územního plánu, ale úpravy organizace dopravy, která stanoví podmínky provozu, případně zamezí průjezdu nebo omezí některé nežádoucí pohyby.

Na základě rozhodnutí Rady města Brna (RMB) konané na schůzi RMB č.R8/127 zahájené dne 20.1.2021 s pokračováním dne 25.1.2021, uplatnil určený zastupitel, radní pro územní plánování RNDr. Filip Chvátal, PhD. u pořizovatele připravovaného Územního plánu města Brna – Odboru územního plánování a rozvoje MMB, ve smyslu § 53 odst. (1) zákona č. 183/2006 sb., o územním plánování a stavebním řádu, ve znění pozdějších předpisů, podnět, aby vyhodnocení výsledků projednání dokončil v souladu s doporučením RMB. Co se týče problematické oblasti rozvoje města RMB doporučila komunikační propojení Komín - Medlánky řešit jako návrhovou plochu veřejného prostranství O s tím, že část tohoto koridoru v prostoru od odbočky k rozvojové ploše ZOO k areálu Policie ČR bude stabilizován v rozsahu platného ÚPmB (bez integrace plochy zeleně).

Věcná podstata způsobů vypořádání předmětného podání zůstává nadále relevantní, přestože návrh nového územního plánu města Brna prošel přepracováním s ohledem na Pokyny ZMB z roku 2022 a byl uveden do jednotného standardu ÚPD dle stavebního zákona a jeho prováděcích předpisů. Výše uvedené texty je tedy nutno chápat také ve smyslu těchto úprav.

Pro úplnost doplňujeme, že na základě Pokynu č. 6) "Důkladné opakované posouzení připomínek městských částí z veřejného projednání" Zastupitelstva města Brna ze dne 21.06.2022, došlo v území kolem areálu bývalého JZD k úpravě návrhu spočívající v zapracování řešení dle ÚS Komín, Palcary - jih (Ing.arch. Jenčková, 08/2022). V území jsou nově vymezeny plochy smíšené obytné všeobecné, plochy občanského vybavení veřejného a s tím spojené upravené vedení dopravní infrastruktury.

## **Námítka č.3**

### **Výrok:**

Námítce se nevyhovuje.

### **Odůvodnění:**

*V rámci podání je vysloven požadavek na vypuštění komunikačního propojení mezi Medládkami a Ivanovicemi, od ulice V Újezdech, označeným ve výkrese 2.2 jako R/1.*

*Vyhodnocení z r. 2020:*

*„Záměr R/1 má přímou souvislost s rozvojem MČ Brno-Řečkovice a MČ Brno-Ivanovice a tento záměr nelze vypustit, ale jeho podoba dozná změn.*

*V upraveném návrhu budou doplněny plochy rozvoje na k.ú. Ivanovice a záměr R/1 nebude propojován na k.ú. Medládky a bude veden v koridoru ulice Terezy Novákové (záměr R/31).“*

*Pro dokladování transparentnosti procesu vyhodnocení podání a pro úplnost uvádíme, že v předmětném území došlo ke změně. Ve výsledném řešení Návrhu nového ÚPmB byla poloha záměru R/1 upravena a záměr je připojen na ulici Žilkovu v MČ Brno-Řečkovice a Mokrý Hora. S územím MČ Brno-Medládky není propojen.*

*Tato změna však nemá vliv na podstatu vyhodnocení požadavku podatele.*

*Věcná podstata způsobů vypořádání předmětného podání zůstává nadále relevantní, přestože návrh nového územního plánu města Brna prošel přepracováním s ohledem na Pokyny ZMB z roku 2022 a byl uveden do jednotného standardu ÚPD dle stavebního zákona a jeho prováděcích předpisů. Výše uvedené texty je tedy nutno chápat také ve smyslu těchto úprav.*

### **Námítka č.4**

#### **Výrok:**

*Námítce se vyhovuje částečně.*

#### **Odůvodnění:**

*V rámci podání je požadováno vypuštění plánované komunikace mezi Technologickým parkem (ul. Purkyňovou a ulicí Hudcovou, ústící naproti ZŠ (záměr Me/1).*

*Pro dokladování transparentnosti procesu vyhodnocení podání je uvedeno také mezitímní vyhodnocení z r. 2020:*

*Požadavku nebylo v roce 2020 vyhověno, protože: „ÚPmB vymezuje doplnění komunikaci sběrného významu Me/1 z ul. Purkyňova do ul. Hudcova, která je nezbytná pro rozvoj lokality Technologický park Me-1. Společně s další komunikační sítí v navazujícím území doplňuje dopravní skelet pro odvedení dopravy z této části území.“*

*Konečné vyhodnocení podání se vztahuje k výslednému řešení Návrhu nového ÚPmB:*

*Návrh Územního plánu města Brna pro opakované veřejné projednání (06/2021) byl upraven. Záměr Me/1 byl přetrasován do souběžné polohy s ulicí Hradeckou. Do ulice Hudcovy naproti ZŠ tedy není připojen.*

*Tímto je požadavek zohledněn.*

*Pro úplnost doplňujeme, že ačkoli byla sběrná komunikace Me/1 vypuštěna, zůstává navržena místní komunikace v rámci plochy veřejného prostranství.*

*Věcná podstata způsobů vypořádání předmětného podání zůstává nadále relevantní, přestože návrh nového územního plánu města Brna prošel přepracováním s ohledem na Pokyny ZMB z roku 2022 a byl uveden do jednotného standardu ÚPD dle stavebního zákona a jeho prováděcích předpisů. Výše uvedené texty je tedy nutno chápat také ve smyslu těchto úprav.*

### **Námítka č.5**

#### **Výrok:**

*Námítce se nevyhovuje.*

#### **Odůvodnění:**

*Návrh ÚPmB (6/2020) vymezil O-6 jako územní rezervu k prověření možnosti napojení lokality bydlení vymezené v územní rezervě B-6 na komunikační síť ve směru Medládky (Technologický park) - Hudcova - Řečkovice - Ivanovice tak, aby byl přiměřeně doplněn*

chybějící dopravní skelet, přičemž je možné aktivovat územní rezervu pouze v případě, že bude na úrovni ZÚR JMK rozhodnuto o trasování D43 na území města Brna.

Nicméně na základě rozhodnutí Rady města Brna (RMB), které přijala na schůzi RMB č.R8/127 zahájené dne 20.1.2021 s pokračováním dne 25.1.2021, uplatnil určený zastupitel, radní pro územní plánování RNDr. Filip Chvátal, PhD. u pořizovatele připravovaného Územního plánu města Brna – Odboru územního plánování a rozvoje MMB, ve smyslu § 53 odst. (1) zákona č. 183/2006 sb., o územním plánování a stavebním řádu, ve znění pozdějších předpisů, podnět, aby vyhodnocení výsledků projednání dokončil v souladu s doporučením RMB. RMB doporučila řešení u problematických oblastí rozvoje města stěžejního charakteru. u předmětné územní rezervy O-6 následujícím způsobem:

„Vzhledem k tomu, že došlo na úrovni ZÚR JMK k rozhodnutí o umístění koridoru komunikace R-43 (S43) na území města Brna, je možné učinit rozhodnutí a aktivovat územní rezervy tj. územní rezervy převést zpět do zastavitelných ploch dle projednané a vybrané varianty Konceptu ÚPmB či dílčích úprav. Aktivaci územních rezerv převedením do zastavitelných ploch však nelze v úpravě Návrhu ÚPmB před opakovaným veřejným projednáním doporučit, ale až po první aktualizaci nového ÚPmB v rámci Zprávy o uplatňování ÚPmB, případně samostatnou změnou nového ÚPmB. V Návrhu ÚPmB by tak byly územní rezervy ponechány vyjma těch, kde je na základě výsledků projednání doporučeno jejich vypuštění.

Vzhledem k nesouhlasu s původním vedením územní rezervy O-5 a výše uvedenému doporučení RMB na vypuštění koridoru územní rezervy O-6 a O-5 centrem Medlánek byla následně naznačena možnost změny jejího trasování. Jejich úpravu však nebylo možné z časových důvodů prověřit v potřebné podrobnosti a s podrobnějším vyhodnocením dopadů a vlivů na území.

Aby bylo možné podrobněji prověřit toto území jednak z hlediska koncepce dopravy (Odboru dopravy MMB) a z hlediska územních dopadů (Odboru územního plánování a rozvoje MMB), bylo z pozice pořizovatele rozhodnuto o potřebě jejího dalšího vymezení.

Z tohoto důvodu bude územní rezerva O-6 v Návrhu ponechána beze změny a územní rezerva O-5 bude upravena do koridoru v návaznosti od územní rezervy O-6 po propojení se záměrem R/1.

Závěrem uvádíme, že vzhledem k tomu, že se jedná pouze o územní rezervy, tak aktuálně nedochází k žádné změně ÚPmB v souvislosti s těmito dopravními koridory. Po zpracování podrobnějších prověřovacích studiích budou vyhodnoceny dopady do území a až následně na základě doporučení bude rozhodnuto o těchto územních rezervách a případném konkrétním vedení tohoto komunikačního propojení.

Věcná podstata způsobů vypořádání předmětného podání zůstává nadále relevantní, přestože návrh nového územního plánu města Brna prošel přepracováním s ohledem na Pokyny ZMB z roku 2022 a byl uveden do jednotného standardu ÚPD dle stavebního zákona a jeho prováděcích předpisů. Výše uvedené texty je tedy nutno chápat také ve smyslu těchto úprav.

## **Námítka č.6**

### **Výrok:**

Námítce se vyhovuje částečně.

### **Odůvodnění:**

Návrh ÚPmB (6/2020) vymezil O-5 centrem Medlánek jako územní rezervu k prověření možnosti napojení lokality bydlení vymezené v územní rezervě B-6 na komunikační síť ve směru Medlánský park (Technologický park) - Hudcova - Řečkovice - Ivanovice tak, aby byl přiměřeně doplněn chybějící dopravní skelet.

Dále viz odůvodnění námítky č.5

Věcná podstata způsobů vypořádání předmětného podání zůstává nadále relevantní, přestože návrh nového územního plánu města Brna prošel přepracováním s ohledem na Pokyny ZMB z roku 2022 a byl uveden do jednotného standardu ÚPD dle stavebního zákona a jeho prováděcích předpisů. Výše uvedené texty je tedy nutno chápat také ve smyslu těchto úprav.



## **Námítka č.7**

### **Výrok:**

Námítce se vyhovuje.

### **Odůvodnění:**

V rámci podání je požadováno zrušení dopravního propojení mezi ulicemi V Újezdech a K Babě v rozvojové ploše Me-3.

Původní vyhodnocení z r. 2020:

„Komunikace v ulici V Újezdech je vymezena plochou dopravní infrastruktury D, komunikace v ulici K Babě je vyznačeno plochou veřejného prostranství. Rozvojová lokalita Me-3 není s ulicí V Újezdech přímo propojena. Přímé propojení je možné v rámci obecných podmínek využití území, ovšem vzhledem k realizované zástavbě je obtížně realizovatelné a nevhodné. V rámci prostupnosti území je vhodné do karty lokality doplnit podmínku propojení pouze pro pěší a cyklisty.“

Pro dokladování transparentnosti procesu vyhodnocení podání a pro úplnost uvádíme, že v předmětném území došlo ke změně. Ve výsledném řešení Návrhu nového ÚPmB byla poloha záměru R/1 upravena a na k.ú. Medlánky již není vymezen. Komunikace v ulici V Újezdech již není vymezena plochou dopravní infrastruktury D, ale plochou veřejných prostranství. V kartě rozvojové lokality Me-3 je doplněna podmínka zajištění prostupu územím pro pěší a cyklisty.

Tato změna však nemá vliv na podstatu původního vyhodnocení podání.

Věcná podstata způsobů vypořádání předmětného podání zůstává nadále relevantní, přestože návrh nového územního plánu města Brna prošel přepracováním s ohledem na Pokyny ZMB z roku 2022 a byl uveden do jednotného standardu ÚPD dle stavebního zákona a jeho prováděcích předpisů. Výše uvedené texty je tedy nutno chápat také ve smyslu těchto úprav.

## **Námítka č.8**

### **Výrok:**

Námítce se vyhovuje částečně.

### **Odůvodnění:**

Podatel požaduje změnit plánovanou výstavbu na polích mezi Medládkami, Řečkovice a Ivanovicemi (rozvojové lokality R-3 a Me-4) výhradně na méně intenzivní nízkopodlažní zástavbu, případně požaduje významné rozšíření ploch zeleně.

Rozvojová lokalita Me-4 bude na základě doporučení samosprávy města k vypořádání námitek a připomínek doručených k projednanému Návrhu nového ÚP upravena následovně: Návrhové stavební plochy bydlení (B) a smíšená obytná (C) budou vymezeny jako plocha zemědělská (A). Zůstane tak zachováno stávající funkční využití dle platného ÚPmB – pro zemědělský půdní fond. Původně vymezená plocha městské zeleně pro nový park nebude vymezena. Rozvojová lokalita Me-4 bude zredukována a zůstane pouze jižní část s návrhovými plochami pro veřejnou vybavenost (V).

Rozvojová lokalita R-3 měla původně zůstat bez úprav. Věcný obsah námítky k rozvojové lokalitě R-3 byl však uplatněn opakovaně při 1. opakovaném veřejném projednání. Podnět na změnu regulativu u předmětné plochy B/k3 na B/r2 podala mimo jiné MČ Brno-Řečkovice a Mokrý Hora. Určený zastupitel RNDr. Filip Chvátal, PhD. dle § 53 odst. (1) stavebního zákona uplatnil v procesu vyhodnocování výsledků projednání dopisem č.j. MMB/0477610/2021 ze dne 13.9.2021 na základě doporučení RMB R8/168 konané dne 1.9.2021 podnět na zohlednění místních zájmů MČ Brno-Řečkovice a Mokrý Hora a to u plochy bydlení v lokalitě Díly (mezi areálem kasáren a zástavbou v ul. Žilkova) snížit výšku zástavby na 2; tj. na místo uvedené B/k3 změnit regulativ na B/r2. Městské části jsou dle Statutu města Brna oprávněny uplatňovat právo na místní samosprávu ve specifickém režimu prostřednictvím vyjádření k projednávaným územně plánovacím dokumentacím.

Na základě výsledků projednání byly místní zájmy městské části Brno-Řečkovice zohledněny a Návrh pro druhé veřejné opakované projednání bude upraven (u předmětné plochy dojde

ke změně regulativu z B/k3 na B/r2 a k vymezení plochy smíšené obytné C/k3 podél budoucí městské třídy). Touto úpravou je částečně reagováno také na požadavek podatele.

V rámci předmětné lokality je v aktuálním návrhu ÚPmB samostatně vymezena jedna plocha městské zeleně a o dalších se neuvažuje. Platí však to, že u ploch bydlení i ploch smíšených obytných je dle regulativu povinnost dodržet minimální plochu zeleně v rozsahu 30 % pro disponibilní pozemky stavebního záměru. Zeleň tedy musí být, jak požaduje podatel, výraznou součástí ploch C.

Věcná podstata způsobů vypořádání předmětného podání zůstává nadále relevantní, přestože návrh nového územního plánu města Brna prošel přepracováním s ohledem na Pokyny ZMB z roku 2022 a byl uveden do jednotného standardu ÚPD dle stavebního zákona a jeho prováděcích předpisů. Výše uvedené texty je tedy nutno chápat také ve smyslu těchto úprav.

### **Námitka č.9**

#### **Výrok:**

Námitce se vyhovuje.

#### **Odůvodnění:**

Plochy pro veřejnou vybavenost v rozvojové lokalitě Me-4 jsou určeny pro výstavbu MŠ. V dotčeném území se vyskytují převážně plochy bydlení. Rozvojová lokalita proto řeší doplnění ploch veřejné vybavenosti na severním okraji MČ Medlánky, které navážou na přírodně rekreační území kolem Medláneckého rybníka. MČ Medlánky dlouhodobě postrádá novou mateřskou školu, část plochy pro veřejnou vybavenost je proto vhodné využít právě tímto účelem. Z toho důvodu je vhodné ponechat pro ni vymezené plochy.

Věcná podstata způsobů vypořádání předmětného podání se mění, a to i ve vazbě na skutečnost, že návrh nového územního plánu města Brna prošel přepracováním s ohledem na Pokyny ZMB z roku 2022 a byl uveden do jednotného standardu ÚPD dle stavebního zákona a jeho prováděcích předpisů, tj. výše uvedené texty je nutno chápat ve smyslu těchto úprav.

Vyhodnocení se mění takto:

V daném území došlo na základě nového požadavku místní samosprávy městské části Brno-Medlánky k úpravě návrhu spočívající v úpravě rozsahu vymezené rozvojové lokality Me-4. Rozvojová lokalita byla redukována a mezi poldrem a veřejným prostranstvím – pokračování ul. Nadační byla ponechána plocha zeleně; z tohoto důvodu je možné námitce vyhovět.

### **Námitka č.10**

#### **Výrok:**

Námitce se nevyhovuje.

#### **Odůvodnění:**

Požadujete pro rozvojovou lokalitu Me-4 podmínku prověření územní studií. Jako důvod uvádíte především prostup do sousedících rekreačních a sportovních oblastí.

Podmínka tohoto prostupu je uvedena v kartě lokalit, nemůže být tedy opomenuta. Územní studie se předepisuje zpravidla ve větších rozvojových plochách pro řešení vybraných problémů, případně pro variantní řešení. Na své náklady může územní studii zpracovat také ten, který změnu v území inicioval a realizuje ji. Plocha této lokality je však pro zadání samostatné územní studie příliš malá a okruh problémů příliš omezený na to, aby se nová výstavba ÚS podmiňovala.

Rozsah rozvojové lokality Me-4 byl oproti původnímu návrhu podstatně zmenšen.

Věcná podstata způsobů vypořádání předmětného podání zůstává nadále relevantní, přestože návrh nového územního plánu města Brna prošel přepracováním s ohledem na Pokyny ZMB z roku 2022 a byl uveden do jednotného standardu ÚPD dle stavebního zákona a jeho prováděcích předpisů. Výše uvedené texty je tedy nutno chápat také ve smyslu těchto úprav.

### **Námítka č.11**

#### **Výrok:**

Námítce se nevyhovuje.

#### **Odůvodnění:**

Pro lokalitu R-8 požadujete zásadní snížení intenzity využití území. Uprostřed stabilizovaných ploch pro bydlení se nachází zahrádkářská kolonie, nevyužívané objekty a výšková stavba bývalé Geofyziky.

Návrh nového ÚP počítá s využitím zahrádek pro plochu veřejné městské zeleně, která může plnit i funkci veřejného prostranství. Zbytek ploch je určený pro bydlení nebo jako plocha smíšená obytná s volnou zástavbou s výškovou úrovní v/3 (6-16 m). Toto je nejnižší možná výšková úroveň vhodná pro městskou zástavbu, obytná sídliště a areály. Nižší zástavba s nižší intenzitou osídlení 1 nebo 2 je vhodná pro rezidenční nízkopodlažní zástavbu, tedy samostatné nebo řadové rodinné domy. Nově navrhovaná zástavba bude navazovat svým charakterem spíše na zástavbu mezi ulicemi Podpěrova a Jabloňová také s výškovou úrovní v3. Větší výšková úroveň v/5 je navržena pouze pro stávající výškovou budovu Geofyziky. Snižování výškové úrovně zástavby pod úroveň 3 a s tím snižování intenzity využití území není možné. Výšková úroveň 3 je pro volnou bytovou zástavbu nejnižší možná, nižší zástavba rodinnými domy (rezidenční zástavba) v lokalitě není vhodná.

Věcná podstata způsobů vypořádání předmětného podání zůstává nadále relevantní, přestože návrh nového územního plánu města Brna prošel přepracováním s ohledem na Pokyny ZMB z roku 2022 a byl uveden do jednotného standardu ÚPD dle stavebního zákona a jeho prováděcích předpisů. Výše uvedené texty je tedy nutno chápat také ve smyslu těchto úprav.

### **Námítka č.12**

#### **Výrok:**

Námítce se nevyhovuje.

#### **Odůvodnění:**

V rámci námítky je požadavek na vymezení propojení ulice Renčovy a Terezy Novákové formou veřejně prospěšných staveb.

Ve výkresu 2.2 Souhrnný výkres dopravy a 3.0 Veřejně prospěšných staveb jsou vymezeny plochou dopravní infrastruktury D prvky systému komunikací, tvořící základní komunikační systém města Brna (komunikace sběrné, nadsběrné, rychlostní a dálnice).

Komunikace, které jsou vymezeny plochou veřejných prostranství jsou součástí místní sítě a zajišťují doplňkové propojení v rámci městské části. Tímto způsobem je vyznačeno i propojení Renčova – Terezy Novákové.

Z hlediska nastavených principů vyznačení prvků (viz výše) nelze požadavku na doplnění vymezení propojení Renčova – Terezy Novákové ve výkresu 2.2 a 3.0 vyhovět, protože se jedná především o síť obslužných komunikací vymezených plochou veřejných prostranství.

Věcná podstata způsobů vypořádání předmětného podání zůstává nadále relevantní, přestože návrh nového územního plánu města Brna prošel přepracováním s ohledem na Pokyny ZMB z roku 2022 a byl uveden do jednotného standardu ÚPD dle stavebního zákona a jeho prováděcích předpisů. Výše uvedené texty je tedy nutno chápat také ve smyslu těchto úprav.

### **Námítka č.13**

#### **Výrok:**

Námítce se vyhovuje.

#### **Odůvodnění:**

Předmětem námítky je požadavek na vypuštění územních rezerv pro bydlení B-6 a B-7.

Předmětné území Medlánek má být dle dohody o vypořádání stanoviska Ministerstva životního prostředí (MŽP ČR) ke Konceptu ÚPmB ze dne 22.6.2017 z hlediska záboru ZPF řešeno dle varianty II. Konceptu ÚPmB s požadavkem na převedení rozvojové lokality Me-7 v rozsahu var. I Konceptu ÚPmB do územní rezervy pro bydlení (v Návrhu ÚPmB územní rezerva B-6)

a dle podnětu samosprávy rozvojem lokalitu Me-8 východně od komunikačního propojení řešit v rozsahu dle var. III (v Návrhu ÚPmB rozvojová lokalita Me-4) a západně od komunikačního propojení zařadit do územní rezervy pro bydlení v rozsahu dle var. II. (v Návrhu ÚPmB část územní rezervy B-7). V bezprostředním okolí měla být navazující rozvojová lokalita v MČ Brno-Řečkovice a Mokrá hora R-3 řešena obdobným způsobem - východně od komunikačního propojení rozvoj území dle var. III Konceptu ÚPmB (v Návrhu ÚPmB rozvojová lokalita R-3), západně od komunikace územní rezerva pro bydlení v rozsahu dle var. II. (v Návrhu ÚPmB část územní rezervy B-7). Tato dohodnutá řešení jsou součástí Pokynů pro vypracování Návrhu ÚPmB, které schválilo Zastupitelstvo města Brna usnesením č. ZM7/3871 na zasedání konaném dne 19. 6. 2018 (dále jen "Pokyny"). Návrhem ÚPmB jsou tak v daném území zcela naplněny Pokyny pro vypracování Návrhu ÚPmB a dotčený orgán MŽP ČR v této fázi pořizované dokumentace plně souhlasí s předloženým řešením Návrhu ÚPmB z hlediska záboru ZPF v k.ú. Medláanky, a proto není důvodné předmětné řešení měnit.

Uvádíme také, že územní rozvoj v ose Medláanky – Řečkovice – Ivanovice vyplývá ze Zadání, které je tímto způsobem konzistentně naplňováno. Tento rozvoj souvisí s trasováním D43 a předmětné územní rezervy bude možné aktivovat (převést do návrhu) pouze v případě, že bude na úrovni ZÚR JMK rozhodnuto o výsledné variantě řešení D43 na území města. Při návrhu řešení pak musí být zohledněny a zapracovány i případné další dopady a souvislosti, které nyní nelze dopředu předjímat.

Ovšem je nutné uvést, že v k.ú. Medláanky téměř nedochází v Návrhu ÚPmB k vymezení nových zastavitelných (návrhových) ploch oproti platnému ÚPmB, vyjma zastavitelných ploch na východní straně prodloužené ulice V Újezdech.

Nicméně na základě rozhodnutí Rady města Brna (RMB), které přijala na schůzi RMB č. R8/127 zahájené dne 20.1.2021 s pokračováním dne 25.1.2021, uplatnil určený zastupitel, radní pro územní plánování RNDr. Filip Chváta, PhD. u pořizovatele připravovaného Územního plánu města Brna – Odboru územního plánování a rozvoje MMB, ve smyslu § 53 odst. (1) zákona č. 183/2006 sb., o územním plánování a stavebním řádu, ve znění pozdějších předpisů, podnět, aby vyhodnocení výsledků projednání dokončil v souladu s doporučením RMB. RMB doporučila řešení u problematických oblastí rozvoje města stěžejního charakteru. u předmětné územní rezervy B-6 a B-7 následujícím způsobem:

„Vzhledem k tomu, že došlo na úrovni ZÚR JMK k rozhodnutí o umístění koridoru komunikace R-43 na území města Brna, je možné učinit rozhodnutí a aktivovat územní rezervy tj. územní rezervy převést zpět do zastavitelných ploch dle projednané a vybrané varianty Konceptu ÚPmB či dílčích úprav. Aktivaci územních rezerv převedením do zastavitelných ploch však nelze v úpravě Návrhu ÚPmB před opakovaným veřejným projednáním doporučit, ale až po první aktualizaci nového ÚPmB v rámci Zprávy o uplatňování ÚPmB, případně samostatnou změnou nového ÚPmB. V Návrhu ÚPmB by tak byly územní rezervy ponechány vyjma těch, kde je na základě výsledků projednání doporučeno jejich vypuštění.

Na základě výše uvedeného pořizovatel dává pokyn územní rezervu B-6 a B-7 z návrhu ÚPmB vypustit v souladu s podnětem určeného zastupitele.

Věcná podstata způsobů vypořádání předmětného podání zůstává nadále relevantní, přestože návrh nového územního plánu města Brna prošel přepracováním s ohledem na Pokyny ZMB z roku 2022 a byl uveden do jednotného standardu ÚPD dle stavebního zákona a jeho prováděcích předpisů. Výše uvedené texty je tedy nutno chápat také ve smyslu těchto úprav.

#### **Námítka č.14**

##### **Výrok:**

Námítce se nevyhovuje.

##### **Odůvodnění:**

Vymezení územního systému ekologické stability (ÚSES) je v Návrhu ÚPmB v souladu s odborným oborovým dokumentem – plánem ÚSES, který je nezbytným podkladem pro vymezení ÚSES v ÚPD. Dle plánu ÚSES jsou v předmětné lokalitě vymezeny interakční prvky, které nahrazují lokální biokoridor ve dně údolí Medláneckého potoka nad Medláankami vymezený v platném ÚPmB. K hlavním důvodům nahrazení předmětného biokoridoru



*interakčními prvky patří jeho nízký biogeografický význam bez možnosti začlenění do ucelené hydrofilní větve místního ÚSES s vymezením funkčně odpovídajících biocenter.*

*Pro informaci uvádíme, že interakční prvek je obecně doplňkovou skladebnou částí lokálního ÚSES, která posiluje interakci ekologicky stabilnějších a méně stabilních ekosystémů, a tím ty méně stabilní pomáhá stabilizovat. Konkrétně zprostředkovává příznivé působení lokálních (místních) biocenter a biokoridorů na okolní, ekologicky méně stabilní krajinu. Skutečnost, že jde o doplňkové skladebné části místního ÚSES, znamená, že představují doplněk k vymezení biocenter a biokoridorů a není až tak podstatná jejich funkce pro ochranu přirozeného genofondu. Vymezování interakčních prvků není na rozdíl od biocenter a biokoridorů nikterak vázáno na biogeografické členění krajiny, a naopak daleko více vychází z aktuálního stavu krajiny. Návrh soustavy interakčních prvků má v zásadě doporučující charakter a nemá zákonnou podporu.*

*Ve vztahu k územnímu plánu jsou interakční prvky obecně "podměrečnou" kategorií, tj. takovou kategorií prvků, jejichž vymezení je pod rozlišovací možností územního plánu a povinnost jeho vymezení ani nevyplývá z právních předpisů. Nicméně o existenci interakčních prvků či o existenci jejich návrhu by měl mít zpracovatel územně plánovací dokumentace povědomí, aby svým řešením zbytečně funkční prvky nelikvidoval a u dosud neexistujících či nedostatečně funkčních neznemožnil provedení navržených opatření.*

*Na základě uvedeného je zřejmý důvod, pro který v dané lokalitě není v Návrhu ÚPmB vymezena a ani není vhodné vymezovat skladebnou část ÚSES – lokální biokoridor. Nicméně zpracovatel svým návrhem – vymezením příslušných ploch návrhové zeleně v předmětné lokalitě zajistil další existenci a funkčnost daných interakčních prvků.*

*V případě pozemku p.č. 1818 k.ú. Medlánky uvádíme, že by se jeho vymezením jako samostatné plochy krajinné zeleně vytvořila podměrečná plocha, která nemá zákonné ani koncepční opodstatnění, protože předmětné krajnotvorné prvky s ekologicko-stabilizační a také estetickou funkcí v podobě aleje jsou přirozenou součástí mimoprodukčních funkcí zemědělské plochy (viz Odůvodnění Návrhu ÚPmB). Pro informaci ještě uvádíme, že na základě požadavku a dohody s dotčeným orgánem Odborem životního prostředí Magistrátu města Brna, bude do závazné textové části doplněna regulace zajišťující větší a zřejmější ochranu výše uvedených krajnotvorných prvků. V souvislosti s plánovanou budoucí urbanizací území není vymezení ploch krajinné zeleně žádoucí; vymezení těchto ploch má význam ve volné krajině.*

*Věcná podstata způsobů vypořádání předmětného podání zůstává nadále relevantní, přestože návrh nového územního plánu města Brna prošel přepracováním s ohledem na Pokyny ZMB z roku 2022 a byl uveden do jednotného standardu ÚPD dle stavebního zákona a jeho prováděcích předpisů. Výše uvedené texty je tedy nutno chápat také ve smyslu těchto úprav.*

### **Námítka č.15**

#### **Výrok:**

*Námítce se nevyhovuje.*

#### **Odůvodnění:**

*Objekty a plochy pro plnění funkce veřejné vybavenosti a sportu mohou být připuštěny i v plochách pro bydlení B nebo smíšených obytných C.*

*Sběrná střediska odpadů nejsou vzhledem ke svému charakteru a rozloze v územním plánu vymezena. Umístění sběrných středisek odpadů statutárního města Brna je přípustné v plochách bydlení, smíšených obytných, komerční vybavenosti, nákupních a zábavních center a zvláštních areálů, výroby a skladování, lehké výroby, podmíněně přípustné v plochách technické infrastruktury, dopravní infrastruktury a na veřejném prostranství, pokud toto umístění nenaruší jejich funkci.*

*Námítce je vyhověno jiným způsobem.*

*Věcná podstata způsobů vypořádání předmětného podání zůstává nadále relevantní, přestože návrh nového územního plánu města Brna prošel přepracováním s ohledem na Pokyny ZMB*

*z roku 2022 a byl uveden do jednotného standardu ÚPD dle stavebního zákona a jeho prováděcích předpisů. Výše uvedené texty je tedy nutno chápat také ve smyslu těchto úprav.*

### **Námítka č.16**

#### **Výrok:**

*Námítce se vyhovuje.*

#### **Odůvodnění:**

*Skutečný způsob využití předmětného pozemku, tj. pobytová louka s ekologickou, komunikační a rekreační funkcí je realizovatelný a přípustný i v rámci plochy zemědělské, a to zejména z důvodu, že plní mimoprodukční funkce zemědělské plochy. Dané využití je také v souladu s § 18 odst. (5) stavebního zákona, jehož záměry Návrh ÚPmB z důvodu veřejného zájmu nevylučuje.*

*Nicméně vzhledem k tomu, že je předmětný pozemek ve vlastnictví Statutárního města Brna, jeho grafická čitelnost je v měřítku zpracování nového ÚPmB, skutečné využití nejlépe reflektuje právě plocha krajinné zeleně a pozemek nebude tvořit nesmyslnou enklávu v daném území, protože plynule navazuje na okolní plochy krajinné zeleně, jeví se důvodné změnit pozemek na plochu krajinné zeleně "K".*

*Věcná podstata způsobů vypořádání předmětného podání zůstává nadále relevantní, přestože návrh nového územního plánu města Brna prošel přepracováním s ohledem na Pokyny ZMB z roku 2022 a byl uveden do jednotného standardu ÚPD dle stavebního zákona a jeho prováděcích předpisů. Výše uvedené texty je tedy nutno chápat také ve smyslu těchto úprav.*

### **Námítka č.17**

#### **Výrok:**

*Námítce se nevyhovuje.*

#### **Odůvodnění:**

*Předmětem námítky je požadavek na zachování stávajícího prostupu územím mezi ul. Turistickou a Vycházkovou a z toho důvodu pozemky parc.č. 1033/1 a 1033/12, k.ú. Medlánky definovat jako zeleň Z, tj. neměnit na plochu zahrádek I. Námítce nelze zcela vyhovět, neboť se jedná o pozemky v soukromém vlastnictví, kdy jeho vlastníci požadují jiné funkční využití, kterému nelze v současné době vyhovět. To však nevylučuje i v plochách zahrádek zachovat stávajícího prostup územím, pokud bude na tomto řešení s vlastníkem pozemků nalezena shoda. Pro informaci závěrem uvádíme fakt, že dle obecných podmínek závazné části „Návrhu ÚPmB (2020)“: „Záměry na změny v území musí zachovávat a posilovat prostupnost v území; ve stabilizovaných plochách musí být zachovány pěší trasy zajišťující průchodnost území a přístup k jednotlivým pozemkům. V plochách změn musí být navrhována řešení, která zajistí prostupnost v území, zejména návaznost na zastavěné území či zastavitelné plochy nebo pěší průchodnost do krajiny.“, a dále „Stavby a zařízení dopravní a technické infrastruktury lze umístit ve všech typech ploch s rozdílným způsobem využití. V případě ploch zástavby lze stavby a zařízení dopravní infrastruktury umístit, pokud záměr není zjevně nepřiměřený vůči návazným či dotčeným plochám. V případě volných ploch lze stavby a zařízení dopravní a technické infrastruktury umístit za podmínky minimalizace jejich plošného a prostorového střetu s příslušnou plochou a minimalizace negativního vlivu na funkčnost plochy vyplývající z hlavního využití, pokud není v podmínkách využití typů ploch stanoveno jinak.“, a také „Veřejná prostranství lze umístit ve všech typech ploch s rozdílným způsobem využití.“*

*Na základě uvedeného je zřejmé, že není nutná požadovaná změna funkčního využití pro zajištění prostupu, která by jako taková měla být zajištěna regulacemi území danými v textové části Návrhu ÚPmB (2020).*

*Věcná podstata způsobů vypořádání předmětného podání zůstává nadále relevantní, přestože návrh nového územního plánu města Brna prošel přepracováním s ohledem na Pokyny ZMB z roku 2022 a byl uveden do jednotného standardu ÚPD dle stavebního zákona a jeho prováděcích předpisů. Výše uvedené texty je tedy nutno chápat také ve smyslu těchto úprav.*

### **Námitka č.18**

#### **Výrok:**

Námitce se vyhovuje.

#### **Odůvodnění:**

Skutečný stav (stromová kaple sloužící jako místo spočinutí a rozjímání na procházkách, k venkovním bohoslužbám, k oddávání snoubenců v přírodě nebo třeba pro pořádání koncertů a určené pro širokou veřejnost), a předpokládaný způsob využití předmětného pozemku (vzpomínkový háj s možností pohřbívání ke kořenům) neodpovídá funkčnímu využití navrženému v Návrhu ÚPmB pro plochy zahrádek "I". Vzhledem k tomu, že se část výše uvedených aktivit v daném místě realizuje již nyní, nepředpokládá se konfliktní působení na okolní plochy. Dále uvádíme, že se jedná o pozemky ve vlastnictví města Brna a jde o záměr městské části podporovaný městem. Na základě uvedeného je vhodné vymezit předmětný pozemek p.č. 1353 v k.ú. Medlánky na plochu, která nejlépe reflektuje reálný i budoucí způsob využití a to na plochu veřejné vybavenosti „V/x/h (Ize považovat za plochu v krajině bez nutnosti navázání této plochy na plochu veřejného prostranství).

Věcná podstata způsobů vypořádání předmětného podání zůstává nadále relevantní, přestože návrh nového územního plánu města Brna prošel přepracováním s ohledem na Pokyny ZMB z roku 2022 a byl uveden do jednotného standardu ÚPD dle stavebního zákona a jeho prováděcích předpisů. Výše uvedené texty je tedy nutno chápat také ve smyslu těchto úprav.

### **Námitka č.19**

#### **Výrok:**

Námitce se vyhovuje částečně.

#### **Odůvodnění:**

V dané věci uplatnila připomínku MČ Brno-Medlánky, pořizovatel požadavku vyhověl takto: Pozemek parc. č. 1000/11 k. ú. Medlánky je dle platného ÚPmB sice součástí plochy vodohospodářské, dle stavu v území je také spolu s pozemkem parc. č.1012/12 zahrnut do společného oplocení u RD Rysova 2b, s přístupem z ulice Rysova. Jejich vymezení jako součást stabilizované plochy B/r2 je žádoucí.

Oproti tomu pozemek parc. č. 994/1 a s ním i pozemky parc. č. .994/2, 994/3, 984/5, 1012/11 a 1012/20 k. ú. Medlánky jsou dle platného ÚPmB součástí plochy vodohospodářské, dle stavu v území jsou přístupné pouze cestou kolem rybníka a nesouvisejí s nemovitostí určenou pro bydlení. Není proto důvod je nyní v novém ÚP zahrnovat do stabilizované plochy bydlení, využití pozemků takovému funkčnímu využití neodpovídá. V tomto rozsahu se tímto námitce částečně vyhovuje.

Věcná podstata způsobů vypořádání předmětného podání zůstává nadále relevantní, přestože návrh nového územního plánu města Brna prošel přepracováním s ohledem na Pokyny ZMB z roku 2022 a byl uveden do jednotného standardu ÚPD dle stavebního zákona a jeho prováděcích předpisů. Výše uvedené texty je tedy nutno chápat také ve smyslu těchto úprav.

### **Námitka č.20**

#### **Výrok:**

Námitce se vyhovuje.

#### **Odůvodnění:**

V dané věci uplatnila připomínku MČ Brno-Medlánky, pořizovatel požadavku vyhověl takto: Na částech pozemků v majetku smB parc. č. 985/1 a 985/19 k. ú. Medlánky při ulici Rysova je v ÚP vymezena plocha ke stavebnímu využití pro bydlení, stejně tak je na části pozemků návrhová plocha městské zeleně. Pořizovatel preferuje ponechat možnost stavebního využití, tj. nevymezovat zde pouze plochu zeleně. Ta je vyjádřena na částech pozemků v rozsahu návrhové plochy Z. Byť je MČ preferované stavební využití pro domov pro seniory přípustné i v ploše bydlení, garancí takového cílového využití je právě plocha veřejné vybavenosti V. S

*ohledem na vlastnictví pozemků smB je také vhodné plochu pro veřejný účel jednoznačně v novém ÚP vymezit odpovídající funkcí, tj. plochou V.*

*Věcná podstata způsobů vypořádání předmětného podání zůstává nadále relevantní, přestože návrh nového územního plánu města Brna prošel přepracováním s ohledem na Pokyny ZMB z roku 2022 a byl uveden do jednotného standardu ÚPD dle stavebního zákona a jeho prováděcích předpisů. Výše uvedené texty je tedy nutno chápat také ve smyslu těchto úprav.*

### **Námitka č.21**

#### **Výrok:**

*Námitce se vyhovuje.*

#### **Odůvodnění:**

*V dané věci uplatnila připomínku MČ Brno-Medlánky, pořizovatel požadavku vyhověl takto: Požadované vymezení samostatné plochy V na částech pozemků parc. č. 985/1, 985/2 a 985/21 v jižním konci ulice Rysova, při kruhovém objezdu není s ohledem na metodiku zpracování nového ÚP vhodné: jednalo by se o podměrečnou plochu, kterou je problematické v novém ÚP samostatně vymezit za současného zachování čitelnosti hlavního výkresu - rozsah plochy a zápis kódu stavební plochy. Záměr nového objektu radnice MČ lze realizovat i v rámci plochy bydlení. Přesto pořizovatel s přihlédnutím k místním zájmům městské části dává pokyn zpracovateli, aby požadavek MČ na plochu V prověřil.*

*Zpracovatel se na základě pokynu pořizovatele problematikou vymezení samostatné funkční plochy zabýval a –z pozice odborného garanta správnosti řešení– v upraveném návrhu ÚP nakonec vymezil rozsah plochy V/v2 tak, aby byla plocha vymezena přehledným způsobem. Ve výsledku je námitce vyhověno.*

*Věcná podstata způsobů vypořádání předmětného podání zůstává nadále relevantní, přestože návrh nového územního plánu města Brna prošel přepracováním s ohledem na Pokyny ZMB z roku 2022 a byl uveden do jednotného standardu ÚPD dle stavebního zákona a jeho prováděcích předpisů. Výše uvedené texty je tedy nutno chápat také ve smyslu těchto úprav.*

### **Námitka č.22**

#### **Výrok:**

*Námitce se nevyhovuje.*

#### **Odůvodnění:**

*V dané věci uplatnila připomínku MČ Brno-Medlánky, pořizovatel odůvodnil takto:*

*Území mezi bytovými domy jabloňová 22-28 a ulicí Kuřimskou, které je využíváno jako volné prostranství - zeleň má výměru pod limit 0,2 ha pro samostatné funkční vymezení; plocha zeleně v platném ÚPmB dnes zahrnuje větší území, i to, které je již stavebně využito. Po zpřesnění využití dle skutečného stavu není samostatné vymezení plochy městské zeleně Z v návrhu nového ÚP účelné, území bude nadále užíváno jako volné prostranství v rámci stabilizované plochy bydlení.*

*Věcná podstata způsobů vypořádání předmětného podání zůstává nadále relevantní, přestože návrh nového územního plánu města Brna prošel přepracováním s ohledem na Pokyny ZMB z roku 2022 a byl uveden do jednotného standardu ÚPD dle stavebního zákona a jeho prováděcích předpisů. Výše uvedené texty je tedy nutno chápat také ve smyslu těchto úprav.*

### **Námitka č.23**

#### **Výrok:**

*Námitce se vyhovuje částečně.*

#### **Odůvodnění:**

*V dané věci uplatnila připomínku MČ Brno-Medlánky, pořizovatel požadavek zohlednil takto: Oproti platnému ÚPmB a řešení obsaženému v Konceptu ÚP není v Návrhu ÚP zástavba RD v ulici Za Parkem a Hujíčkova zahrnuta do návrhové plochy, ale je již stabilizována. Proto je*



žadoucí stabilizovanou plochu bydlení vymezit dle skutečného stavu v území a městské pozemky 855, 856 a jižní část pozemku 711/1 (s cestou ve stopě ulice Hujíčkova) vše k. ú. Medlánky vymezit jako stabilizovanou plochu zeleně - sloučit s plochou zeleně zámeckého parku. Návrh ÚP totiž vymezení jižní stopy ulice Hujíčkova jako plochy veřejného prostranství dle Konceptu ÚP nepřebírá.

Je žádoucí zachovat na městském pozemku parc. č. 710/1 k. ú. Medlánky návrhovou plochu městské zeleně, lze připustit oproti projednanému Konceptu ÚP (i platnému ÚPmB) redukcí jejího rozsahu do podoby dle návrhu nového ÚP. Plocha zeleně je v daném místě podstatná pro kvalitní propojení od stávajícího zámeckého parku k budoucí tramvajové smyčce do dalšího území v lokalitě Me-1. Návrhová plocha Z byla pro tento účel v Návrhu ÚP (projednávaném v červnu 2020) vymezena v dostatečném rozsahu, proto pořizovatel neshledal žádoucí požadavku MČ na její rozšíření vyhovět.

Na základě doporučení samosprávy města k vypořádání námitek a připomínek doručených k projednanému Návrhu nového ÚP (v červnu 2020) bude na pozemku parc. č. 710/1 k. ú. Medlánky v majetku města doplněna plocha veřejné vybavenosti (V) ve vazbě na ZŠ Hudcova. Tento požadavek na plochu V nakonec vyplynul z interních jednání s MČ, která tímto chce zajistit na městském pozemku plochu pro sportovního zařízení k ZŠ Hudcova. Takto je formulován i konkrétní požadavek na řešení uvedený u stanovené ÚS-08 v kap. 12 textové části ÚP a v kartě lokality Me-1. MČ je nakonec vyhověno v rozsahu tohoto požadavku.

V rozvojové lokalitě Me-1 lze další propojení pásem městské zeleně od navrhované tramvajové smyčky realizovat v rámci vymezených stavebních ploch, Návrh nového ÚP jednotlivé pásy liniové zeleně nevymezuje. Taktéž stezka pro pěší a cyklisty je nad podrobnost řešení v novém ÚP. Jejich realizace spolu s pásem zeleně je podél budoucí trati Me/31 na základě obecných regulativů možná ve všech stavebních plochách, tudíž i v ploše dopravy D, či sousední ploše smíšené obytné C. V této části není požadavku MČ vyhověno.

Námítce se částečně vyhovuje v rozsahu vyhovění shodným požadavkům MČ.

Věcná podstata způsobů vypořádání předmětného podání zůstává nadále relevantní, přestože návrh nového územního plánu města Brna prošel přepracováním s ohledem na Pokyny ZMB z roku 2022 a byl uveden do jednotného standardu ÚPD dle stavebního zákona a jeho prováděcích předpisů. Výše uvedené texty je tedy nutno chápat také ve smyslu těchto úprav. Vyhodnocení doplňujeme o informaci, že v daném území došlo na základě konkrétního požadavku určeného zastupitele, který u pořizovatele uplatnil dopisem ze dne 10.3.2023, k úpravě ÚP dle výsledků ÚS Technopark. (Jde o Územní studii Technologický park, jejímž zpracovatelem je tým KAM Brno, p.o.). Změna spočívá v úpravě rozsahu vymezených funkčních ploch v rozvojové lokalitě Me-1. Dále došlo ke změně na základě konkrétního požadavku určeného zastupitele na "posouzení potřebnosti předepsaných územních studií a žádosti o vypuštění mimo jiné i ÚS-08" uplatněného dopisem z 18. září 2023. Změna spočívá ve vypuštění povinnosti pořídit ÚS-08 jako podmínku pro rozhodování o změnách v území v lokalitě Me-1. Na základě této úpravy návrhu ÚP 2024 již nelze prostřednictvím územní studie konkretizovat požadavky na využití rozvojové lokality. Požadavku na zachování plochy zeleně v Me-1 dle platného ÚPmB nelze vyhovět, částečné vyhovění na plochu zeleně zůstává na pozemků pro rozšíření zámeckého parku.

#### **Námítka č.24**

##### **Výrok:**

Námítce se vyhovuje částečně.

##### **Odůvodnění:**

V dané věci uplatnila připomínku MČ Brno-Medlánky, pořizovatel požadavek zohlednil takto: V rozvojové lokalitě Me-1 lze další požadované využití pro veřejnou vybavenost (školství, centrum volného času), komerční vybavenost (sport), hřiště realizovat v rámci vymezených smíšených obytných ploch C. Pořizovatel neshledává účelné vymezením funkční plochy V či S předjímat jejich konkrétní lokalizaci. Pro území lokality Me-1 je předepsáno zpracování ÚS-08, ta prověří potřebu občanského vybavení a navrhne na území využití funkčních ploch C ve

větší podrobnosti. Viz požadavky na řešení v ÚS uvedené v textové části v kap. 12 a v příslušné kartě lokality Me-1.

S odkazem na text vyhodnocení u připomínky č.23 je požadavek MČ na plochu pro sportovní zařízení pro ZŠ Hudcova řešen vymezením plochy V na městském pozemku parc. č. 710/1 k. ú. Medlánky

Samospráva města na Poradě vedení dne 10.12.2020 odsouhlasila podnět na úpravu rozsahu funkčních ploch bydlení v předmětné lokalitě ve prospěch smíšeného využití s volnou strukturou zástavby a v plochách pro smíšené využití úpravu výškových hladin zástavby dle Případové studie lokality Technologický park (KAM, 2020) pro účely úpravy Návrhu nového ÚPmB.

Na základě rozhodnutí Rady města Brna (RMB), které přijala na schůzi RMB č.R8/127 zahájené dne 20.1.2021 s pokračováním dne 25.1.2021, uplatnil určený zastupitel, radní pro územní plánování RNDr. Filip Chvátal, PhD. u pořizovatele připravovaného Územního plánu města Brna – Odboru územního plánování a rozvoje MMB, ve smyslu § 53 odst. (1) zákona č. 183/2006 sb., o územním plánování a stavebním řádu, ve znění pozdějších předpisů, podnět, aby vyhodnocení výsledků projednání dokončil v souladu s doporučením RMB. RMB doporučila řešení u problematických oblastí rozvoje města stěžejního charakteru.

Doporučení se týkalo i rozvojové lokality Me-1 Technologický park. Proto pořizovatel dal pokyny na úpravu návrhu ÚP v lokalitě Me-1 pro 1. opakované veřejné projednání (v červnu 2021), vše v souladu s podnětem určeného zastupitele.

K další úpravě návrhu ÚP oproti výše uvedenému došlo v lokalitě Me-1 po 1. opakovaném veřejném projednání.

Na základě připomínek MČ doručených při 1. opakovaném veřejném projednání se určený zastupitel navrženým řešením v severní části lokality Me-1 znovu zabýval a uplatnil v procesu vyhodnocování výsledků projednání dopisem č.j. MMB/0477610/2021 ze dne 13.9.2021 k lokalitě Me-1 na základě doporučení RMB R8/168 ze dne 1.9. 2021 podnět na zohlednění místních zájmů MČ Brno - Medlánky, a to na navrácení původní plochy W/v3 a rozšíření plochy B/r2 na úkor plochy C/v3. Městské části jsou dle Statutu města Brna oprávněny uplatňovat právo na místní samosprávu ve specifickém režimu prostřednictvím vyjádření k projednávaným územně plánovacím dokumentacím.

Na základě výsledků projednání byly místní zájmy městské části MČ Brno-Medlánky alespoň částečně zohledněny a Návrh pro 2. opakované veřejné projednání byl upraven.

Námítce je vyhověno částečně vymezením plochy veřejné občanské vybavenosti a promítnutím požadavků na konkretizaci využití lokality Me-1 pro další občanskou vybavenost do požadavků k řešení do vymezené ÚS-08.

Věcná podstata způsobů vypořádání předmětného podání zůstává nadále relevantní, přestože návrh nového územního plánu města Brna prošel přepracováním s ohledem na Pokyny ZMB z roku 2022 a byl uveden do jednotného standardu ÚPD dle stavebního zákona a jeho prováděcích předpisů. Výše uvedené texty je tedy nutno chápat také ve smyslu těchto úprav. Vyhodnocení doplňujeme o informaci, že v daném území došlo na základě konkrétního požadavku určeného zastupitele, který u pořizovatele uplatnil dopisem ze dne 10.3.2023, k úpravě ÚP dle výsledků ÚS Technopark. (Jde o Územní studii Technologický park, jejímž zpracovatelem je tým KAM Brno, p.o.). Změna spočívá v úpravě rozsahu vymezených funkčních ploch v rozvojové lokalitě Me-1. Dále došlo ke změně na základě konkrétního požadavku určeného zastupitele na "posouzení potřebnosti předepsaných územních studií a žádosti o vypuštění mimo jiné i ÚS-08" uplatněného dopisem z 18. září 2023. Změna spočívá ve vypuštění povinnosti pořídit ÚS-08 jako podmínku pro rozhodování o změnách v území v lokalitě Me-1. Na základě této úpravy návrhu ÚP 2024 již nelze prostřednictvím územní studie konkretizovat požadavky na využití rozvojové lokality (požadováno zpřesnění pro zeleň, občanská vybavenost, sport).

Vyhověno zůstává částečně vymezením plochy veřejné občanské vybavenosti.

## **Námítka č.25**

### **Výrok:**

Námítce se vyhovuje.

### **Odůvodnění:**

*V rámci podání je požadováno vymezení propojení mezi územím Technologického parku a průmyslovou zónou v Kuřimi.*

*Pro dokladování transparentnosti procesu vyhodnocení podání je uvedeno také mezitímní vyhodnocení z r. 2020:*

*Požadavku bylo v roce 2020 vyhověno částečně, protože: „Úkolem územního plánu je vytvářet územní podmínky pro možnost umístění záměrů, nikoliv zajistit „bezproblémovou“ realizaci všech záměrů a znát podrobné technické provedení jednotlivých úseků. Obecně územní plán stanovuje základní koncepci rozvoje území obce, ochrany jeho hodnot, jeho plošného a prostorového uspořádání, uspořádání krajiny a koncepci veřejné infrastruktury a stanovuje podmínky pro využití území. Nový Územní plán města Brna (ÚPmB) pracuje s méně podrobným měřítkem hlavního výkresu 1:10 000, než tomu je u současného (1:5000).*

*V rámci stanovení podmínek využití ploch v kap. 6.2. a kap. 6.3.3.10 závazné textové části je umožněno umístění cyklistické infrastruktury ve všech plochách s rozdílným způsobem využití.*

*Z hlediska požadavku na zakreslení dalších propojení uvádíme, že v rámci cyklistické dopravy byl zvolen obecnější přístup.*

*Ve výkresu 2.2. Souhrnný výkres dopravy jsou vyznačeny „vybrané samostatné cyklotrasy“, kterými jsou zpřesněny záměry ze Zásad územního rozvoje Jihomoravského kraje. Ve výkresu odůvodnění O.6 Cyklistická doprava – schéma jsou k výše uvedenému jevu navíc vyznačeny „vybrané pouliční cyklotrasy“, které naznačují možná vybraná propojení území města, která však již nejsou závazná a je možné je operativně upravovat nebo dále doplňovat.*

*Obecně ve výkresu odůvodnění O.6 nejsou trasy vymezeny závazně a umístění jakýchkoliv cyklistických tras nebo stezek je možná v souvislosti s obecnými podmínkami uvedenými v kapitolách 6.1 až 6.5 Výroku ve všech plochách.“*

*Konečné vyhodnocení podání se vztahuje k výslednému řešení Návrhu nového ÚPmB:*

*Návrh Územního plánu města Brna pro opakované veřejné projednání (06/2021) byl upraven a požadované propojení cyklostezkou Technologický park - Kuřim bylo doplněno o tuto trasu do výkresu 2.2. a Odůvodnění.*

*Tímto je požadavek zohledněn.*

*Věcná podstata způsobů vypořádání předmětného podání zůstává nadále relevantní, přestože návrh nového územního plánu města Brna prošel přepracováním s ohledem na Pokyny ZMB z roku 2022 a byl uveden do jednotného standardu ÚPD dle stavebního zákona a jeho prováděcích předpisů. Výše uvedené texty je tedy nutno chápat také ve smyslu těchto úprav.*

## **Námítka č.26**

### **Výrok:**

Námítce se vyhovuje.

### **Odůvodnění:**

*V dané věci uplatnila připomínku MČ Brno-Medlánky, pořizovatel požadavku vyhověl takto:*

*Stávající zástavba RD ve východním konci ulice Turistická byla zahrnuta do stabilizované plochy městské zeleně Z - zámecký park- již v Konceptu nového ÚP. Existence stávající zástavby zahrnuté do jiné funkční plochy nestavební je ošetřena obecným regulativem a neznamená její vymístění a dotvoření celého území jako park.*

*Zástavba RD dotváří charakter území u křižovatky ulic Turistická a Hudcova a zasahuje území o rozloze cca 0,24 ha. Proto je možné pro zástavbu vymezit samostatnou stavební funkční plochu v souladu s požadavkem § 3 odst 1 vyhl. 501/2006 Sb., v platném znění.*

*Obdobně lze postupovat v případě zástavby komerčními objekty a v ulici Hudcova 2,2a, které zahrnují území o rozloze cca 0,31 ha.*

*Zpracovatel se na základě pokynu pořizovatele problematikou vymezení odpovídající stavební plochy pro zástavbu RD na ul. Turistická a zástavbu vybavenosti na ul. Hudcova znovu zabýval*

*a –z pozice odborného garanta správnosti řešení– vymezil jednu stabilizovanou plochu smíšenou obytnou.*

*Ve výsledku je námitce vyhověno.*

*Věcná podstata způsobů vypořádání předmětného podání zůstává nadále relevantní, přestože návrh nového územního plánu města Brna prošel přepracováním s ohledem na Pokyny ZMB z roku 2022 a byl uveden do jednotného standardu ÚPD dle stavebního zákona a jeho prováděcích předpisů. Výše uvedené texty je tedy nutno chápat také ve smyslu těchto úprav.*



**Adresát: Magistrát města Brna, Odbor územního plánování a rozvoje, Kounicova 67, 601 676 Brno**

Podatel: .....  
Jméno a příjmení ..... datum narození: .....  
Trvale bytem: .....

0294

Jsem – nejsem\* vlastníkem nemovitosti v ploše dotčené navrhovanou změnou (uvést parcelní číslo pozemku nebo číslo popisné stavby nebo identifikaci bytové či nebytové jednotky)

..... v katastrálním území: .....

(\* nehodící se škrtněte)

Statutární město Brno  
Doručeno: 24.06.2020  
MMB/0296226/2020



**NÁMITKA – PŘIPOMÍNKA\*** proti Návrhu Územního plánu města Brna, jeho grafické i t

Vznáším námitky – připomínky označené níže křížkem:

- 1  Požadujeme zásadně redukovat navrhovaný rozsah záboru zemědělského půdního fondu a navrhované navýšení zastavěnosti v k. ú. Medlánky. 1
- 2 - 6  Požadujeme vypuštění plánovaných komunikací:
  - mezi Komínem (resp. Bystrcí) a Medláncami se zaústěním do ulice Turistické (navržené jako veřejné prostranství se záborem ploch polí a zahrádek v lokalitě u křížku pro budoucí silnici),
  - mezi Medláncami a Ivanovicemi od ulice V Újezdech pod kasárnami v Řečkovicích (R/1),
  - mezi Technologickým parkem (ul. Purkyňovou) a ulicí Hudcovou, ústící naproti ZŠ (Me/1). Požadujeme vypuštění plánovaných územních rezerv pro komunikace:
  - mezi ulicí Turistickou (od křížku) a ulicí Purkyňovou mezi Medláneckými kopci,
  - mezi ulicí Turistickou a ulicí V Újezdech.2 - 6
- 7  Nesouhlasíme s novým dopravním propojením mezi ulicemi V Újezdech a K Babě v rozvojové ploše Me-3. 7
- 8  Požadujeme změnit plánovanou výstavbu na polích mezi Medláncami, Řečkovicemi a Ivanovicemi výhradně na méně intenzivní nízkopodlažní výstavbu do úrovně podlažnosti 2, ideálně výstavbu rodinných domů a jejich funkční komunikační napojení do území té městské části, kde je tato výstavba plánována. Požadujeme zásadní snížení intenzity využití území celých rozvojových ploch R-3 a Me-4 (méně obyvatel, méně pracovníků) a to také výrazným rozšířením ploch zeleně Z, kterých by mělo být násobně více, než je v lokalitě plánováno. 8
- 9  Požadujeme v rozvojové ploše Me-4 pod ulicí V Újezdech plochu V/a2 ponechat v navrhovaném umístění podél stávající komunikace, avšak její celkový rozsah zmenšit na rozsah dle stávajícího ÚP tak, aby tato plocha začínala až za křižovatkou s ulicí Nadační; ve zbývajících ploše vymezit plochu zeleně Z. 9
- 10  Požadujeme novou výstavbu v rozvojové ploše Me-4 podmínit prověřením v rámci územní studie s ohledem na přilehlou rekreačně sportovní oblast a zachování plnohodnotného prostupu do této oblasti. 10
- 11  Požadujeme zásadní snížení intenzity využití území Geofyziky a Medlánecké cihelny v rozvojové ploše R-8 (méně obyvatel, méně pracovníků), aby byl rozvoj těchto lokalit únosný pro stávající infrastrukturu Medlánek. 11
- 12  Požadujeme mezi veřejně prospěšné stavby zahrnout také komunikační propojení mezi ulicemi Renčova a Terezy Novákové pro odlehčení dopravy z Duhových Polí. 12
- 13  Požadujeme vypuštění územní rezervy pro bydlení v zahradách a polích v lokalitě B-6 při ulici Turistické a Vycházkové a vypuštění územní rezervy pro bydlení pod ulicí V Újezdech B-7. 13
- 14  Požadujeme zachovat stávající stabilizovanou plochu vysazeného a vzrostlého biokoridoru kolem Medláneckého potoka jako plochu Územního systému ekologické stability (ÚSES) – biokoridor - a dle reálného stavu masivních výsadeb kolem polní cesty na pozemku p. č. 1818 v k. ú. Medlánky vymezit plochu krajinné zeleně K. 14
- 15  Požadujeme v rámci katastru Medlánek vyčlenit funkční plochy na městských pozemcích pro domov pro seniory, sběrné středisko separovaného odpadu, školství a sport. 15



- 1 6  Požadujeme změnit pobytovou louku kolem tzv. Žebětínské cesty v prodloužení ulice Žebětínek (p. č. 1811 v k. ú. Medlánky) ze zemědělské plochy A na plochu krajinné zeleně K. 1 6
- 1 7  Požadujeme zachovat stávající prostup územím mezi ulicemi Turistickou a Vycházkovou a pozemky p. č. 1033/1 a 1033/12 v k. ú. Medlánky definovat dle reálného stavu jako zeleň Z, tzn. neměnit na zahrady I. 1 7
- 1 8  Požadujeme plochu vedle stromové kaple na pozemku p. č. 1353 v k. ú. Medlánky vymežit pro vzpomínkový háj s možností pohřbívání ke kořenům jako plochu V/x/h. 1 8
- 1 9  Požadujeme změnit pozemky dostupné jen cestou kolem medláneckého rybníka (p. č. 994/1, 1000/11 a další související pozemky v k. ú. Medlánky, které byly dříve plochami H) z ploch bydlení B na plochy zeleně Z nebo K nebo plochy vodní a vodohospodářské H, jak je tomu dosud. 1 9
- 2 0  Požadujeme plochu části městských pozemků při ul. Rysova p. č. 985/1 a 985/19 v k. ú. Medlánky, kde se nachází zahrada MŠ a veřejná zeleň, ponechat jako plochy zeleně Z; v případě trvání požadavku na doplnění zástavby změnit na plochu veřejné vybavenosti V pro možnost vybudování domova pro seniory. 2 0
- 2 1  Požadujeme změnit pozemky plánované historicky jako rezerva pro novou radnici u kruhového objezdu (p. č. 985/21 a přílehlající části pozemků p. č. 985/1 a 985/2 v k. ú. Medlánky) z plochy bydlení B/r2 na plochu veřejné vybavenosti V/r2). 2 1
- 2 2  Požadujeme plochu mezi městským bytovým domem Jabloňová 22-28 a ulicí Kuřimskou ponechat plochy dle stávajícího ÚP jako zeleň Z, tzn. neměnit na bydlení B. 2 2
- 2 3  V lokalitě Technoparku v rozvojové ploše Me-1 požadujeme zredukovat navrhované plochy bydlení za parkem ve prospěch ploch zeleně, a to alespoň v rozsahu, jak s nimi počítal stávající územní plán, požadujeme v souladu se stávajícím ÚP zachovat pruh zeleně pro rozšíření Zámeckého parku směrem k budoucí zastávce tramvaje a dále jej prodloužit podél budoucí tramvajové trati Me/31 celou lokalitou Technoparku a v jejím sousedství vést plochu pro vybudování stezky pro pěší a cyklisty pro zajištění prostupnosti území z Medlánek do Králova Pole. 2 3
- 2 4  V lokalitě Technoparku v rozvojové ploše Me-1 dále požadujeme navýšení ploch zeleně alespoň na úroveň stávajícího ÚP, dále požadujeme v části této lokality blíže k Medláňkám pamatovat i na veřejnou vybavenost v podobě školství, hřišť a sportovišť, aby noví obyvatelé i zaměstnanci nezhoršili již tak nedostatečnou kapacitu stávající veřejné vybavenosti v Medláňkách (MŠ, ZŠ, centrum volného času, dětská hřiště, sportoviště). Požadujeme v dostupné vzdálenosti od ZŠ plochu pro sport S pro vybudování tělocvičny či malé sportovní haly, kterou by mohly využívat na tělocvik i děti základní školy, jejíž tělocvična je za hranou kapacity a brání případnému navýšení počtu žáků. 2 4
- 2 5  Požadujeme zahrnout cyklostezku spojující Technopark a Průmyslovou zónu v Kuřimi kolem kasáren v Řečkovících, Ivanovicích a Česku. 2 5
- 2 6  Požadujeme respektovat reálný stav využití území a v lokalitě Zámeckého parku vymežit plochy zastavěné rodinnými domy jako plochy bydlení B/r1 a plochu pod zámekem jako plochu smíšenou obytnou C a v lokalitě Medláneckého kopce a jeho úpatí vymežit plochy zahrad I. 2 6

Dále doplňuji:

2 7 NECHCI LIKVIDACI ZELENĚ, ZAHUŠŤO VÁMI VÝSTAVBY BEZ SOCIÁLNÍ VYBAVENOSTI. CHCEME ZŮSTAT KLIDNOU OKRAJOVOU MĚSTKOU ČÁSTÍ. 2 7

Co se týká odůvodnění mé připomínky/námítky, plně odkazuji na stanovisko MČ Brno-Medlánky k Návrhu Územního plánu města Brna.

V Brně dne 15.6.2020

Podpis .....

## **MMB/0296226/2020**

### **Námítka č.1**

#### **Výrok:**

Námítce se vyhovuje částečně.

#### **Odůvodnění:**

Předmětné území Medlánek má být dle dohody o vypořádání stanoviska Ministerstva životního prostředí (MŽP ČR) ke Konceptu ÚPmB ze dne 22.6.2017 z hlediska záboru ZPF řešeno dle varianty II. Konceptu ÚPmB s požadavkem na převedení rozvojové lokality Me-7 v rozsahu var. I Konceptu ÚPmB do územní rezervy pro bydlení (v Návrhu ÚPmB územní rezerva B-6) a dle podnětu samosprávy rozvojovou lokalitu Me-8 východně od komunikačního propojení řešit v rozsahu dle var. III (v Návrhu ÚPmB rozvojová lokalita Me-4) a západně od komunikačního propojení zařadit do územní rezervy pro bydlení v rozsahu dle var. II. (v Návrhu ÚPmB část územní rezervy B-7). V bezprostředním okolí měla být navazující rozvojová lokalita v MČ Brno-Řečkovice a Mokrá hora R-3 řešena obdobným způsobem - východně od komunikačního propojení rozvoj území dle var. III Konceptu ÚPmB (v Návrhu ÚPmB rozvojová lokalita R-3), západně od komunikace územní rezerva pro bydlení v rozsahu dle var. II. (v Návrhu ÚPmB část územní rezervy B-7). Tato dohodnutá řešení jsou součástí Pokynů pro vypracování Návrhu ÚPmB, které schválilo Zastupitelstvo města Brna usnesením č. ZM7/3871 na zasedání konaném dne 19. 6. 2018 (dále jen "Pokyny"). Návrhem ÚPmB jsou tak v daném území zcela naplněny Pokyny pro vypracování Návrhu ÚPmB a dotčený orgán MŽP ČR v této fázi pořizované dokumentace plně souhlasí s předloženým řešením Návrhu ÚPmB z hlediska záboru ZPF v k.ú. Medlánský, a proto není důvodné předmětné řešení měnit.

Uvádíme také, že územní rozvoj v ose Medlánský – Řečkovice – Ivanovice vyplývá ze Zadání, které je tímto způsobem konzistentně naplňováno. Tento rozvoj souvisí s trasováním D43 a předmětné územní rezervy bude možné aktivovat (převést do návrhu) pouze v případě, že bude na úrovni ZÚR JMK rozhodnuto o výsledné variantě řešení D43 na území města. Při návrhu řešení pak musí být zohledněny a zapracovány i případné další dopady a souvislosti, které nyní nelze dopředu předjímat.

Ovšem je nutné uvést, že v k.ú. Medlánský téměř nedochází v Návrhu ÚPmB k vymezení nových zastavitelných (návrhových) ploch oproti platnému ÚPmB, vyjma zastavitelných ploch na východní straně prodloužené ulice V Újezdech.

Nicméně na základě rozhodnutí Rady města Brna (RMB), které přijala na schůzi RMB č. R8/127 zahájené dne 20.1.2021 s pokračováním dne 25.1.2021, uplatnil určený zastupitel, radní pro územní plánování RNDr. Filip Chvátal, PhD. u pořizovatele připravovaného Územního plánu města Brna – Odboru územního plánování a rozvoje MMB, ve smyslu § 53 odst. (1) zákona č. 183/2006 sb., o územním plánování a stavebním řádu, ve znění pozdějších předpisů, podnět, aby vyhodnocení výsledků projednání dokončil v souladu s doporučením RMB. RMB doporučila řešení u problematických oblastí rozvoje města stěžejního charakteru.

U předmětné územní rezervy B-6 a B-7 následujícím způsobem:

„Vzhledem k tomu, že došlo na úrovni ZÚR JMK k rozhodnutí o umístění koridoru komunikace R-43 na území města Brna, je možné učinit rozhodnutí a aktivovat územní rezervy, tj. územní rezervy převést zpět do zastavitelných ploch dle projednané a vybrané varianty Konceptu ÚPmB či dílčích úprav. Aktivaci územních rezerv převedením do zastavitelných ploch však nelze v úpravě Návrhu ÚPmB před opakovaným veřejným projednáním doporučit, ale až po první aktualizaci nového ÚPmB v rámci Zprávy o uplatňování ÚPmB, případně samostatnou změnou nového ÚPmB. V Návrhu ÚPmB by tak byly územní rezervy ponechány vyjma těch, kde je na základě výsledků projednání doporučeno jejich vypuštění (např. právě předmětná B-6 a B-7).“

Na základě výše uvedeného pořizovatel dává pokyn územní rezervu B-6 a B-7 z návrhu ÚPmB vypustit v souladu s podnětem určeného zastupitele.

Věcná podstata způsobů vypořádání předmětného podání zůstává nadále relevantní, přestože návrh nového územního plánu města Brna prošel přepracováním s ohledem na Pokyny ZMB z roku 2022 a byl uveden do jednotného standardu ÚPD dle stavebního zákona a jeho prováděcích předpisů. Výše uvedené texty je tedy nutno chápat také ve smyslu těchto úprav.

## **Námítka č.2**

### **Výrok:**

Námítce se vyhovuje částečně.

### **Odůvodnění:**

Tangenciální propojení městských částí Brno-Komín a Brno - Bystrc s MČ Brno-Medlánky je dlouhodobě sledované už v platném ÚPmB, pro které je zde vymezena plocha komunikací a prostranství místního významu s navazující plochou krajinné zeleně pro možnost umístění stromořadí či jiného krajinného prvku v rekreačně využívaném území. V Návrhu nového ÚPmB se rovněž v kontinuitě se stávajícím ÚPmB vymezuje plocha veřejného prostranství, která kopíruje stávající zpevněnou cestu vedoucí přes předmětné území (agreguje částečně i návrhovou plochu krajinné zeleně KV ze stávajícího ÚPmB, což je dáno měřítkem nového ÚPmB) a která vytváří podmínky pro žádoucí prostupnost územím. Z hlediska koncepce uspořádání dopravy slouží tato plocha pro vedení samostatné cyklotrasy. Zajišťuje dopravní obsluhu pro rozvojovou část brněnské ZOO ze strany Brna-Bystrce a stabilizovaného areálu Pily ČR, dále pak stabilizovaného areálu Policie ČR a medláneckého letiště ze strany Brna-Medlánek. Převážná část území je však určena pro nestavební využití, které negeneruje dopravní zatížení. Koridor již v současné době plní funkci obsluhy navazujících pozemků a jeho vymezení je nezbytné. Jeho šířka neznamená „výstavbu“ komunikace v celé šíři, ale umožňuje „kultivaci“ nevyhovujícího stavu a doplnění např. oboustranného stromořadí a zvýšení kvality prostupnosti pro pěší a cyklisty. To, jakým způsobem bude upraven provoz na tomto propojení nebo případně rozdělení na provozně nezávislé úseky není předmětem řešení územního plánu, ale úpravy organizace dopravy, která stanoví podmínky provozu, případně zamezí průjezdu nebo omezí některé nežádoucí pohyby.

Na základě rozhodnutí Rady města Brna (RMB) konané na schůzi RMB č.R8/127 zahájené dne 20.1.2021 s pokračováním dne 25.1.2021, uplatnil určený zastupitel, radní pro územní plánování RNDr. Filip Chvátal, PhD. u pořizovatele připravovaného Územního plánu města Brna – Odboru územního plánování a rozvoje MMB, ve smyslu § 53 odst. (1) zákona č. 183/2006 sb., o územním plánování a stavebním řádu, ve znění pozdějších předpisů, podnět, aby vyhodnocení výsledků projednání dokončil v souladu s doporučením RMB. Co se týče problematické oblasti rozvoje města RMB doporučila komunikační propojení Komín - Medlánky řešit jako návrhovou plochu veřejného prostranství O s tím, že část tohoto koridoru v prostoru od odbočky k rozvojové ploše ZOO k areálu Policie ČR bude stabilizován v rozsahu platného ÚPmB (bez integrace plochy zeleně).

Věcná podstata způsobů vypořádání předmětného podání zůstává nadále relevantní, přestože návrh nového územního plánu města Brna prošel přepracováním s ohledem na Pokyny ZMB z roku 2022 a byl uveden do jednotného standardu ÚPD dle stavebního zákona a jeho prováděcích předpisů. Výše uvedené texty je tedy nutno chápat také ve smyslu těchto úprav.

Pro úplnost doplňujeme, že na základě Pokynu č. 6) "Důkladné opakované posouzení připomínek městských částí z veřejného projednání" Zastupitelstva města Brna ze dne 21.06.2022, došlo v území kolem areálu bývalého JZD k úpravě návrhu spočívající v zapracování řešení dle ÚS Komín, Palcary - jih (Ing.arch. Jenčková, 08/2022). V území jsou nově vymezeny plochy smíšené obytné všeobecné, plochy občanského vybavení veřejného a s tím spojené upravené vedení dopravní infrastruktury.

## **Námítka č.3**

### **Výrok:**

Námítce se nevyhovuje.

### **Odůvodnění:**

*V rámci podání je vysloven požadavek na vypuštění komunikačního propojení mezi Medládkami a Ivanovicemi, od ulice V Újezdech, označeným ve výkrese 2.2 jako R/1.*

*Vyhodnocení z r. 2020:*

*„Záměr R/1 má přímou souvislost s rozvojem MČ Brno-Řečkovice a MČ Brno-Ivanovice a tento záměr nelze vypustit, ale jeho podoba dozná změn.*

*V upraveném návrhu budou doplněny plochy rozvoje na k.ú. Ivanovice a záměr R/1 nebude propojován na k.ú. Medládky a bude veden v koridoru ulice Terezy Novákové (záměr R/31).“*

*Pro dokladování transparentnosti procesu vyhodnocení podání a pro úplnost uvádíme, že v předmětném území došlo ke změně. Ve výsledném řešení Návrhu nového ÚPmB byla poloha záměru R/1 upravena a záměr je připojen na ulici Žilkovu v MČ Brno-Řečkovice a Mokrý Hora. S územím MČ Brno-Medládky není propojen.*

*Tato změna však nemá vliv na podstatu vyhodnocení požadavku podatele.*

*Věcná podstata způsobů vypořádání předmětného podání zůstává nadále relevantní, přestože návrh nového územního plánu města Brna prošel přepracováním s ohledem na Pokyny ZMB z roku 2022 a byl uveden do jednotného standardu ÚPD dle stavebního zákona a jeho prováděcích předpisů. Výše uvedené texty je tedy nutno chápat také ve smyslu těchto úprav.*

### **Námitka č.4**

#### **Výrok:**

*Námitce se vyhovuje částečně.*

#### **Odůvodnění:**

*V rámci podání je požadováno vypuštění plánované komunikace mezi Technologickým parkem (ul. Purkyňovou a ulicí Hudcovou, ústící naproti ZŠ (záměr Me/1).*

*Pro dokladování transparentnosti procesu vyhodnocení podání je uvedeno také mezitímní vyhodnocení z r. 2020:*

*Požadavku nebylo v roce 2020 vyhověno, protože: „ÚPmB vymezuje doplnění komunikaci sběrného významu Me/1 z ul. Purkyňova do ul. Hudcova, která je nezbytná pro rozvoj lokality Technologický park Me-1. Společně s další komunikační sítí v navazujícím území doplňuje dopravní skelet pro odvedení dopravy z této části území.“*

*Konečné vyhodnocení podání se vztahuje k výslednému řešení Návrhu nového ÚPmB:*

*Návrh Územního plánu města Brna pro opakované veřejné projednání (06/2021) byl upraven. Záměr Me/1 byl přetrasován do souběžné polohy s ulicí Hradeckou. Do ulice Hudcovy naproti ZŠ tedy není připojen.*

*Tímto je požadavek zohledněn.*

*Pro úplnost doplňujeme, že ačkoli byla sběrná komunikace Me/1 vypuštěna, zůstává navržena místní komunikace v rámci plochy veřejného prostranství.*

*Věcná podstata způsobů vypořádání předmětného podání zůstává nadále relevantní, přestože návrh nového územního plánu města Brna prošel přepracováním s ohledem na Pokyny ZMB z roku 2022 a byl uveden do jednotného standardu ÚPD dle stavebního zákona a jeho prováděcích předpisů. Výše uvedené texty je tedy nutno chápat také ve smyslu těchto úprav.*

### **Námitka č.5**

#### **Výrok:**

*Námitce se nevyhovuje.*

#### **Odůvodnění:**

*Návrh ÚPmB (6/2020) vymezil O-6 jako územní rezervu k prověření možnosti napojení lokality bydlení vymezené v územní rezervě B-6 na komunikační síť ve směru Medládky (Technologický park) - Hudcova - Řečkovice - Ivanovice tak, aby byl přiměřeně doplněn*



chybějící dopravní skelet, přičemž je možné aktivovat územní rezervu pouze v případě, že bude na úrovni ZÚR JMK rozhodnuto o trasování D43 na území města Brna.

Nicméně na základě rozhodnutí Rady města Brna (RMB), které přijala na schůzi RMB č.R8/127 zahájené dne 20.1.2021 s pokračováním dne 25.1.2021, uplatnil určený zastupitel, radní pro územní plánování RNDr. Filip Chvátal, PhD. u pořizovatele připravovaného Územního plánu města Brna – Odboru územního plánování a rozvoje MMB, ve smyslu § 53 odst. (1) zákona č. 183/2006 sb., o územním plánování a stavebním řádu, ve znění pozdějších předpisů, podnět, aby vyhodnocení výsledků projednání dokončil v souladu s doporučením RMB. RMB doporučila řešení u problematických oblastí rozvoje města stěžejního charakteru. u předmětné územní rezervy O-6 následujícím způsobem:

„Vzhledem k tomu, že došlo na úrovni ZÚR JMK k rozhodnutí o umístění koridoru komunikace R-43 (S43) na území města Brna, je možné učinit rozhodnutí a aktivovat územní rezervy tj. územní rezervy převést zpět do zastavitelných ploch dle projednané a vybrané varianty Konceptu ÚPmB či dílčích úprav. Aktivaci územních rezerv převedením do zastavitelných ploch však nelze v úpravě Návrhu ÚPmB před opakovaným veřejným projednáním doporučit, ale až po první aktualizaci nového ÚPmB v rámci Zprávy o uplatňování ÚPmB, případně samostatnou změnou nového ÚPmB. V Návrhu ÚPmB by tak byly územní rezervy ponechány vyjma těch, kde je na základě výsledků projednání doporučeno jejich vypuštění.

Vzhledem k nesouhlasu s původním vedením územní rezervy O-5 a výše uvedenému doporučení RMB na vypuštění koridoru územní rezervy O-6 a O-5 centrem Medlánek byla následně naznačena možnost změny jejího trasování. Jejich úpravu však nebylo možné z časových důvodů prověřit v potřebné podrobnosti a s podrobnějším vyhodnocením dopadů a vlivů na území.

Aby bylo možné podrobněji prověřit toto území jednak z hlediska koncepce dopravy (Odboru dopravy MMB) a z hlediska územních dopadů (Odboru územního plánování a rozvoje MMB), bylo z pozice pořizovatele rozhodnuto o potřebě jejího dalšího vymezení.

Z tohoto důvodu bude územní rezerva O-6 v Návrhu ponechána beze změny a územní rezerva O-5 bude upravena do koridoru v návaznosti od územní rezervy O-6 po propojení se záměrem R/1.

Závěrem uvádíme, že vzhledem k tomu, že se jedná pouze o územní rezervy, tak aktuálně nedochází k žádné změně ÚPmB v souvislosti s těmito dopravními koridory. Po zpracování podrobnějších prověřovacích studiích budou vyhodnoceny dopady do území a až následně na základě doporučení bude rozhodnuto o těchto územních rezervách a případném konkrétním vedení tohoto komunikačního propojení.

Věcná podstata způsobů vypořádání předmětného podání zůstává nadále relevantní, přestože návrh nového územního plánu města Brna prošel přepracováním s ohledem na Pokyny ZMB z roku 2022 a byl uveden do jednotného standardu ÚPD dle stavebního zákona a jeho prováděcích předpisů. Výše uvedené texty je tedy nutno chápat také ve smyslu těchto úprav.

## **Námítka č.6**

### **Výrok:**

Námítce se vyhovuje částečně.

### **Odůvodnění:**

Návrh ÚPmB (6/2020) vymezil O-5 centrem Medlánek jako územní rezervu k prověření možnosti napojení lokality bydlení vymezené v územní rezervě B-6 na komunikační síť ve směru Medlánský park (Technologický park) - Hudcova - Řečkovice - Ivanovice tak, aby byl přiměřeně doplněn chybějící dopravní skelet.

Dále viz odůvodnění námítky č.5

Věcná podstata způsobů vypořádání předmětného podání zůstává nadále relevantní, přestože návrh nového územního plánu města Brna prošel přepracováním s ohledem na Pokyny ZMB z roku 2022 a byl uveden do jednotného standardu ÚPD dle stavebního zákona a jeho prováděcích předpisů. Výše uvedené texty je tedy nutno chápat také ve smyslu těchto úprav.

## **Námitka č.7**

### **Výrok:**

Námitce se vyhovuje.

### **Odůvodnění:**

V rámci podání je požadováno zrušení dopravního propojení mezi ulicemi V Újezdech a K Babě v rozvojové ploše Me-3.

Původní vyhodnocení z r. 2020:

„Komunikace v ulici V Újezdech je vymezena plochou dopravní infrastruktury D, komunikace v ulici K Babě je vyznačeno plochou veřejného prostranství. Rozvojová lokalita Me-3 není s ulicí V Újezdech přímo propojena. Přímé propojení je možné v rámci obecných podmínek využití území, ovšem vzhledem k realizované zástavbě je obtížně realizovatelné a nevhodné. V rámci prostupnosti území je vhodné do karty lokality doplnit podmínku propojení pouze pro pěší a cyklisty.“

Pro dokladování transparentnosti procesu vyhodnocení podání a pro úplnost uvádíme, že v předmětném území došlo ke změně. Ve výsledném řešení Návrhu nového ÚPmB byla poloha záměru R/1 upravena a na k.ú. Medlánky již není vymezen. Komunikace v ulici V Újezdech již není vymezena plochou dopravní infrastruktury D, ale plochou veřejných prostranství. V kartě rozvojové lokality Me-3 je doplněna podmínka zajištění prostupu územím pro pěší a cyklisty.

Tato změna však nemá vliv na podstatu původního vyhodnocení podání.

Věcná podstata způsobů vypořádání předmětného podání zůstává nadále relevantní, přestože návrh nového územního plánu města Brna prošel přepracováním s ohledem na Pokyny ZMB z roku 2022 a byl uveden do jednotného standardu ÚPD dle stavebního zákona a jeho prováděcích předpisů. Výše uvedené texty je tedy nutno chápat také ve smyslu těchto úprav.

## **Námitka č.8**

### **Výrok:**

Námitce se vyhovuje částečně.

### **Odůvodnění:**

Podatel požaduje změnit plánovanou výstavbu na polích mezi Medládkami, Řečkovice a Ivanovicemi (rozvojové lokality R-3 a Me-4) výhradně na méně intenzivní nízkopodlažní zástavbu, případně požaduje významné rozšíření ploch zeleně.

Rozvojová lokalita Me-4 bude na základě doporučení samosprávy města k vypořádání námitek a připomínek doručených k projednanému Návrhu nového ÚP upravena následovně: Návrhové stavební plochy bydlení (B) a smíšená obytná (C) budou vymezeny jako plocha zemědělská (A). Zůstane tak zachováno stávající funkční využití dle platného ÚPmB – pro zemědělský půdní fond. Původně vymezená plocha městské zeleně pro nový park nebude vymezena. Rozvojová lokalita Me-4 bude zredukována a zůstane pouze jižní část s návrhovými plochami pro veřejnou vybavenost (V).

Rozvojová lokalita R-3 měla původně zůstat bez úprav. Věcný obsah námítky k rozvojové lokalitě R-3 byl však uplatněn opakovaně při 1. opakovaném veřejném projednání. Podnět na změnu regulativu u předmětné plochy B/k3 na B/r2 podala mimo jiné MČ Brno-Řečkovice a Mokrý Hora. Určený zastupitel RNDr. Filip Chvátal, PhD. dle § 53 odst. (1) stavebního zákona uplatnil v procesu vyhodnocování výsledků projednání dopisem č.j. MMB/0477610/2021 ze dne 13.9.2021 na základě doporučení RMB R8/168 konané dne 1.9.2021 podnět na zohlednění místních zájmů MČ Brno-Řečkovice a Mokrý Hora a to u plochy bydlení v lokalitě Díly (mezi areálem kasáren a zástavbou v ul. Žilkova) snížit výšku zástavby na 2; tj. na místo uvedené B/k3 změnit regulativ na B/r2. Městské části jsou dle Statutu města Brna oprávněny uplatňovat právo na místní samosprávu ve specifickém režimu prostřednictvím vyjádření k projednávaným územně plánovacím dokumentacím.

Na základě výsledků projednání byly místní zájmy městské části Brno-Řečkovice zohledněny a Návrh pro druhé veřejné opakované projednání bude upraven (u předmětné plochy dojde

ke změně regulativu z B/k3 na B/r2 a k vymezení plochy smíšené obytné C/k3 podél budoucí městské třídy). Touto úpravou je částečně reagováno také na požadavek podatele.

V rámci předmětné lokality je v aktuálním návrhu ÚPmB samostatně vymezena jedna plocha městské zeleně a o dalších se neuvažuje. Platí však to, že u ploch bydlení i ploch smíšených obytných je dle regulativu povinnost dodržet minimální plochu zeleně v rozsahu 30 % pro disponibilní pozemky stavebního záměru. Zeleň tedy musí být, jak požaduje podatel, výraznou součástí ploch C.

Věcná podstata způsobů vypořádání předmětného podání zůstává nadále relevantní, přestože návrh nového územního plánu města Brna prošel přepracováním s ohledem na Pokyny ZMB z roku 2022 a byl uveden do jednotného standardu ÚPD dle stavebního zákona a jeho prováděcích předpisů. Výše uvedené texty je tedy nutno chápat také ve smyslu těchto úprav.

### **Námítka č.9**

#### **Výrok:**

Námítce se vyhovuje.

#### **Odůvodnění:**

Plochy pro veřejnou vybavenost v rozvojové lokalitě Me-4 jsou určeny pro výstavbu MŠ. V dotčeném území se vyskytují převážně plochy bydlení. Rozvojová lokalita proto řeší doplnění ploch veřejné vybavenosti na severním okraji MČ Medlánky, které navážou na přírodně rekreační území kolem Medláneckého rybníka. MČ Medlánky dlouhodobě postrádá novou mateřskou školu, část plochy pro veřejnou vybavenost je proto vhodné využít právě tímto účelem. Z toho důvodu je vhodné ponechat pro ni vymezené plochy.

Věcná podstata způsobů vypořádání předmětného podání se mění, a to i ve vazbě na skutečnost, že návrh nového územního plánu města Brna prošel přepracováním s ohledem na Pokyny ZMB z roku 2022 a byl uveden do jednotného standardu ÚPD dle stavebního zákona a jeho prováděcích předpisů, tj. výše uvedené texty je nutno chápat ve smyslu těchto úprav.

Vyhodnocení se mění takto:

V daném území došlo na základě nového požadavku místní samosprávy městské části Brno-Medlánky k úpravě návrhu spočívající v úpravě rozsahu vymezené rozvojové lokality Me-4. Rozvojová lokalita byla redukována a mezi poldrem a veřejným prostranstvím – pokračování ul. Nadační byla ponechána plocha zeleně; z tohoto důvodu je možné námítce vyhovět.

### **Námítka č.10**

#### **Výrok:**

Námítce se nevyhovuje.

#### **Odůvodnění:**

Požadujete pro rozvojovou lokalitu Me-4 podmínku prověření územní studií. Jako důvod uvádíte především prostup do sousedících rekreačních a sportovních oblastí.

Podmínka tohoto prostupu je uvedena v kartě lokalit, nemůže být tedy opomenuta. Územní studie se předepisuje zpravidla ve větších rozvojových plochách pro řešení vybraných problémů, případně pro variantní řešení. Na své náklady může územní studii zpracovat také ten, který změnu v území inicioval a realizuje ji. Plocha této lokality je však pro zadání samostatné územní studie příliš malá a okruh problémů příliš omezený na to, aby se nová výstavba ÚS podmiňovala.

Rozsah rozvojové lokality Me-4 byl oproti původnímu návrhu podstatně zmenšen.

Věcná podstata způsobů vypořádání předmětného podání zůstává nadále relevantní, přestože návrh nového územního plánu města Brna prošel přepracováním s ohledem na Pokyny ZMB z roku 2022 a byl uveden do jednotného standardu ÚPD dle stavebního zákona a jeho prováděcích předpisů. Výše uvedené texty je tedy nutno chápat také ve smyslu těchto úprav.

### **Námitka č.11**

#### **Výrok:**

Námitce se nevyhovuje.

#### **Odůvodnění:**

Pro lokalitu R-8 požadujete zásadní snížení intenzity využití území. Uprostřed stabilizovaných ploch pro bydlení se nachází zahrádkářská kolonie, nevyužívané objekty a výšková stavba bývalé Geofyziky.

Návrh nového ÚP počítá s využitím zahrádek pro plochu veřejné městské zeleně, která může plnit i funkci veřejného prostranství. Zbytek ploch je určený pro bydlení nebo jako plocha smíšená obytná s volnou zástavbou s výškovou úrovní v/3 (6-16 m). Toto je nejnižší možná výšková úroveň vhodná pro městskou zástavbu, obytná sídliště a areály. Nižší zástavba s nižší intenzitou osídlení 1 nebo 2 je vhodná pro rezidenční nízkopodlažní zástavbu, tedy samostatné nebo řadové rodinné domy. Nově navrhovaná zástavba bude navazovat svým charakterem spíše na zástavbu mezi ulicemi Podpěrova a Jabloňová také s výškovou úrovní v3. Větší výšková úroveň v/5 je navržena pouze pro stávající výškovou budovu Geofyziky. Snižování výškové úrovně zástavby pod úroveň 3 a s tím snižování intenzity využití území není možné. Výšková úroveň 3 je pro volnou bytovou zástavbu nejnižší možná, nižší zástavba rodinnými domy (rezidenční zástavba) v lokalitě není vhodná.

Věcná podstata způsobů vypořádání předmětného podání zůstává nadále relevantní, přestože návrh nového územního plánu města Brna prošel přepracováním s ohledem na Pokyny ZMB z roku 2022 a byl uveden do jednotného standardu ÚPD dle stavebního zákona a jeho prováděcích předpisů. Výše uvedené texty je tedy nutno chápat také ve smyslu těchto úprav.

### **Námitka č.12**

#### **Výrok:**

Námitce se nevyhovuje.

#### **Odůvodnění:**

V rámci námitky je požadavek na vymezení propojení ulice Renčovy a Terezy Novákové formou veřejně prospěšných staveb.

Ve výkresu 2.2 Souhrnný výkres dopravy a 3.0 Veřejně prospěšných staveb jsou vymezeny plochou dopravní infrastruktury D prvky systému komunikací, tvořící základní komunikační systém města Brna (komunikace sběrné, nadsběrné, rychlostní a dálnice).

Komunikace, které jsou vymezeny plochou veřejných prostranství jsou součástí místní sítě a zajišťují doplňkové propojení v rámci městské části. Tímto způsobem je vyznačeno i propojení Renčova – Terezy Novákové.

Z hlediska nastavených principů vyznačení prvků (viz výše) nelze požadavku na doplnění vymezení propojení Renčova – Terezy Novákové ve výkresu 2.2 a 3.0 vyhovět, protože se jedná především o síť obslužných komunikací vymezených plochou veřejných prostranství.

Věcná podstata způsobů vypořádání předmětného podání zůstává nadále relevantní, přestože návrh nového územního plánu města Brna prošel přepracováním s ohledem na Pokyny ZMB z roku 2022 a byl uveden do jednotného standardu ÚPD dle stavebního zákona a jeho prováděcích předpisů. Výše uvedené texty je tedy nutno chápat také ve smyslu těchto úprav.

### **Námitka č.13**

#### **Výrok:**

Námitce se vyhovuje.

#### **Odůvodnění:**

Předmětem námitky je požadavek na vypuštění územních rezerv pro bydlení B-6 a B-7.

Předmětné území Medlánek má být dle dohody o vypořádání stanoviska Ministerstva životního prostředí (MŽP ČR) ke Konceptu ÚPmB ze dne 22.6.2017 z hlediska záboru ZPF řešeno dle varianty II. Konceptu ÚPmB s požadavkem na převedení rozvojové lokality Me-7 v rozsahu var. I Konceptu ÚPmB do územní rezervy pro bydlení (v Návrhu ÚPmB územní rezerva B-6)



a dle podnětu samosprávy rozvojem lokalitu Me-8 východně od komunikačního propojení řešit v rozsahu dle var. III (v Návrhu ÚPmB rozvojová lokalita Me-4) a západně od komunikačního propojení zařadit do územní rezervy pro bydlení v rozsahu dle var. II. (v Návrhu ÚPmB část územní rezervy B-7). V bezprostředním okolí měla být navazující rozvojová lokalita v MČ Brno-Řečkovice a Mokrá hora R-3 řešena obdobným způsobem - východně od komunikačního propojení rozvoj území dle var. III Konceptu ÚPmB (v Návrhu ÚPmB rozvojová lokalita R-3), západně od komunikace územní rezerva pro bydlení v rozsahu dle var. II. (v Návrhu ÚPmB část územní rezervy B-7). Tato dohodnutá řešení jsou součástí Pokynů pro vypracování Návrhu ÚPmB, které schválilo Zastupitelstvo města Brna usnesením č. ZM7/3871 na zasedání konaném dne 19. 6. 2018 (dále jen "Pokyny"). Návrhem ÚPmB jsou tak v daném území zcela naplněny Pokyny pro vypracování Návrhu ÚPmB a dotčený orgán MŽP ČR v této fázi pořizované dokumentace plně souhlasí s předloženým řešením Návrhu ÚPmB z hlediska záboru ZPF v k.ú. Medláanky, a proto není důvodné předmětné řešení měnit.

Uvádíme také, že územní rozvoj v ose Medláanky – Řečkovice – Ivanovice vyplývá ze Zadání, které je tímto způsobem konzistentně naplňováno. Tento rozvoj souvisí s trasováním D43 a předmětné územní rezervy bude možné aktivovat (převést do návrhu) pouze v případě, že bude na úrovni ZÚR JMK rozhodnuto o výsledné variantě řešení D43 na území města. Při návrhu řešení pak musí být zohledněny a zapracovány i případné další dopady a souvislosti, které nyní nelze dopředu předjímat.

Ovšem je nutné uvést, že v k.ú. Medláanky téměř nedochází v Návrhu ÚPmB k vymezení nových zastavitelných (návrhových) ploch oproti platnému ÚPmB, vyjma zastavitelných ploch na východní straně prodloužené ulice V Újezdech.

Nicméně na základě rozhodnutí Rady města Brna (RMB), které přijala na schůzi RMB č. R8/127 zahájené dne 20.1.2021 s pokračováním dne 25.1.2021, uplatnil určený zastupitel, radní pro územní plánování RNDr. Filip Chvátal, PhD. u pořizovatele připravovaného Územního plánu města Brna – Odboru územního plánování a rozvoje MMB, ve smyslu § 53 odst. (1) zákona č. 183/2006 sb., o územním plánování a stavebním řádu, ve znění pozdějších předpisů, podnět, aby vyhodnocení výsledků projednání dokončil v souladu s doporučením RMB. RMB doporučila řešení u problematických oblastí rozvoje města stěžejního charakteru. u předmětné územní rezervy B-6 a B-7 následujícím způsobem:

„Vzhledem k tomu, že došlo na úrovni ZÚR JMK k rozhodnutí o umístění koridoru komunikace R-43 na území města Brna, je možné učinit rozhodnutí a aktivovat územní rezervy tj. územní rezervy převést zpět do zastavitelných ploch dle projednané a vybrané varianty Konceptu ÚPmB či dílčích úprav. Aktivaci územních rezerv převedením do zastavitelných ploch však nelze v úpravě Návrhu ÚPmB před opakovaným veřejným projednáním doporučit, ale až po první aktualizaci nového ÚPmB v rámci Zprávy o uplatňování ÚPmB, případně samostatnou změnou nového ÚPmB. V Návrhu ÚPmB by tak byly územní rezervy ponechány vyjma těch, kde je na základě výsledků projednání doporučeno jejich vypuštění.

Na základě výše uvedeného pořizovatel dává pokyn územní rezervu B-6 a B-7 z návrhu ÚPmB vypustit v souladu s podnětem určeného zastupitele.

Věcná podstata způsobů vypořádání předmětného podání zůstává nadále relevantní, přestože návrh nového územního plánu města Brna prošel přepracováním s ohledem na Pokyny ZMB z roku 2022 a byl uveden do jednotného standardu ÚPD dle stavebního zákona a jeho prováděcích předpisů. Výše uvedené texty je tedy nutno chápat také ve smyslu těchto úprav.

#### **Námítka č.14**

##### **Výrok:**

Námítce se nevyhovuje.

##### **Odůvodnění:**

Vymezení územního systému ekologické stability (ÚSES) je v Návrhu ÚPmB v souladu s odborným oborovým dokumentem – plánem ÚSES, který je nezbytným podkladem pro vymezení ÚSES v ÚPD. Dle plánu ÚSES jsou v předmětné lokalitě vymezeny interakční prvky, které nahrazují lokální biokoridor ve dně údolí Medláneckého potoka nad Medláankami vymezený v platném ÚPmB. K hlavním důvodům nahrazení předmětného biokoridoru

*interakčními prvky patří jeho nízký biogeografický význam bez možnosti začlenění do ucelené hydrofilní větve místního ÚSES s vymezením funkčně odpovídajících biocenter.*

*Pro informaci uvádíme, že interakční prvek je obecně doplňkovou skladebnou částí lokálního ÚSES, která posiluje interakci ekologicky stabilnějších a méně stabilních ekosystémů, a tím ty méně stabilní pomáhá stabilizovat. Konkrétně zprostředkovává příznivé působení lokálních (místních) biocenter a biokoridorů na okolní, ekologicky méně stabilní krajinu. Skutečnost, že jde o doplňkové skladebné části místního ÚSES, znamená, že představují doplněk k vymezení biocenter a biokoridorů a není až tak podstatná jejich funkce pro ochranu přirozeného genofondu. Vymezování interakčních prvků není na rozdíl od biocenter a biokoridorů nikterak vázáno na biogeografické členění krajiny, a naopak daleko více vychází z aktuálního stavu krajiny. Návrh soustavy interakčních prvků má v zásadě doporučující charakter a nemá zákonnou podporu.*

*Ve vztahu k územnímu plánu jsou interakční prvky obecně "podměrečnou" kategorií, tj. takovou kategorií prvků, jejichž vymezení je pod rozlišovací možností územního plánu a povinnost jeho vymezení ani nevyplývá z právních předpisů. Nicméně o existenci interakčních prvků či o existenci jejich návrhu by měl mít zpracovatel územně plánovací dokumentace povědomí, aby svým řešením zbytečně funkční prvky nelikvidoval a u dosud neexistujících či nedostatečně funkčních neznemožnil provedení navržených opatření.*

*Na základě uvedeného je zřejmý důvod, pro který v dané lokalitě není v Návrhu ÚPmB vymezena a ani není vhodné vymezovat skladebnou část ÚSES – lokální biokoridor. Nicméně zpracovatel svým návrhem – vymezením příslušných ploch návrhové zeleně v předmětné lokalitě zajistil další existenci a funkčnost daných interakčních prvků.*

*V případě pozemku p.č. 1818 k.ú. Medlánky uvádíme, že by se jeho vymezením jako samostatné plochy krajinné zeleně vytvořila podměrečná plocha, která nemá zákonné ani koncepční opodstatnění, protože předmětné krajinné prvky s ekologicko-stabilizační a také estetickou funkcí v podobě aleje jsou přirozenou součástí mimoprodukčních funkcí zemědělské plochy (viz Odůvodnění Návrhu ÚPmB). Pro informaci ještě uvádíme, že na základě požadavku a dohody s dotčeným orgánem Odborem životního prostředí Magistrátu města Brna, bude do závazné textové části doplněna regulace zajišťující větší a zřejmější ochranu výše uvedených krajinných prvků. V souvislosti s plánovanou budoucí urbanizací území není vymezení ploch krajinné zeleně žádoucí; vymezení těchto ploch má význam ve volné krajině.*

*Věcná podstata způsobů vypořádání předmětného podání zůstává nadále relevantní, přestože návrh nového územního plánu města Brna prošel přepracováním s ohledem na Pokyny ZMB z roku 2022 a byl uveden do jednotného standardu ÚPD dle stavebního zákona a jeho prováděcích předpisů. Výše uvedené texty je tedy nutno chápat také ve smyslu těchto úprav.*

### **Námítka č.15**

#### **Výrok:**

*Námítce se nevyhovuje.*

#### **Odůvodnění:**

*Objekty a plochy pro plnění funkce veřejné vybavenosti a sportu mohou být připuštěny i v plochách pro bydlení B nebo smíšených obytných C.*

*Sběrná střediska odpadů nejsou vzhledem ke svému charakteru a rozloze v územním plánu vymezena. Umístění sběrných středisek odpadů statutárního města Brna je přípustné v plochách bydlení, smíšených obytných, komerční vybavenosti, nákupních a zábavních center a zvláštních areálů, výroby a skladování, lehké výroby, podmíněně přípustné v plochách technické infrastruktury, dopravní infrastruktury a na veřejném prostranství, pokud toto umístění nenaruší jejich funkci.*

*Námítce je vyhověno jiným způsobem.*

*Věcná podstata způsobů vypořádání předmětného podání zůstává nadále relevantní, přestože návrh nového územního plánu města Brna prošel přepracováním s ohledem na Pokyny ZMB*

*z roku 2022 a byl uveden do jednotného standardu ÚPD dle stavebního zákona a jeho prováděcích předpisů. Výše uvedené texty je tedy nutno chápat také ve smyslu těchto úprav.*

### **Námítka č.16**

#### **Výrok:**

*Námítce se vyhovuje.*

#### **Odůvodnění:**

*Skutečný způsob využití předmětného pozemku, tj. pobytová louka s ekologickou, komunikační a rekreační funkcí je realizovatelný a přípustný i v rámci plochy zemědělské, a to zejména z důvodu, že plní mimoprodukční funkce zemědělské plochy. Dané využití je také v souladu s § 18 odst. (5) stavebního zákona, jehož záměry Návrh ÚPmB z důvodu veřejného zájmu nevylučuje.*

*Nicméně vzhledem k tomu, že je předmětný pozemek ve vlastnictví Statutárního města Brna, jeho grafická čitelnost je v měřítku zpracování nového ÚPmB, skutečné využití nejlépe reflektuje právě plocha krajinné zeleně a pozemek nebude tvořit nesmyslnou enklávu v daném území, protože plynule navazuje na okolní plochy krajinné zeleně, jeví se důvodné změnit pozemek na plochu krajinné zeleně "K".*

*Věcná podstata způsobů vypořádání předmětného podání zůstává nadále relevantní, přestože návrh nového územního plánu města Brna prošel přepracováním s ohledem na Pokyny ZMB z roku 2022 a byl uveden do jednotného standardu ÚPD dle stavebního zákona a jeho prováděcích předpisů. Výše uvedené texty je tedy nutno chápat také ve smyslu těchto úprav.*

### **Námítka č.17**

#### **Výrok:**

*Námítce se nevyhovuje.*

#### **Odůvodnění:**

*Předmětem námítky je požadavek na zachování stávajícího prostupu územím mezi ul. Turistickou a Vycházkovou a z toho důvodu pozemky parc.č. 1033/1 a 1033/12, k.ú. Medlánky definovat jako zeleň Z, tj. neměnit na plochu zahrádek I. Námítce nelze zcela vyhovět, neboť se jedná o pozemky v soukromém vlastnictví, kdy jeho vlastníci požadují jiné funkční využití, kterému nelze v současné době vyhovět. To však nevylučuje i v plochách zahrádek zachovat stávajícího prostup územím, pokud bude na tomto řešení s vlastníkem pozemků nalezena shoda. Pro informaci závěrem uvádíme fakt, že dle obecných podmínek závazné části „Návrhu ÚPmB (2020)“: „Záměry na změny v území musí zachovávat a posilovat prostupnost v území; ve stabilizovaných plochách musí být zachovány pěší trasy zajišťující průchodnost území a přístup k jednotlivým pozemkům. V plochách změn musí být navrhována řešení, která zajistí prostupnost v území, zejména návaznost na zastavěné území či zastavitelné plochy nebo pěší průchodnost do krajiny.“, a dále „Stavby a zařízení dopravní a technické infrastruktury lze umístit ve všech typech ploch s rozdílným způsobem využití. V případě ploch zástavby lze stavby a zařízení dopravní infrastruktury umístit, pokud záměr není zjevně nepřiměřený vůči návazným či dotčeným plochám. V případě volných ploch lze stavby a zařízení dopravní a technické infrastruktury umístit za podmínky minimalizace jejich plošného a prostorového střetu s příslušnou plochou a minimalizace negativního vlivu na funkčnost plochy vyplývající z hlavního využití, pokud není v podmínkách využití typů ploch stanoveno jinak.“, a také „Veřejná prostranství lze umístit ve všech typech ploch s rozdílným způsobem využití.“*

*Na základě uvedeného je zřejmé, že není nutná požadovaná změna funkčního využití pro zajištění prostupu, která by jako taková měla být zajištěna regulacemi území danými v textové části Návrhu ÚPmB (2020).*

*Věcná podstata způsobů vypořádání předmětného podání zůstává nadále relevantní, přestože návrh nového územního plánu města Brna prošel přepracováním s ohledem na Pokyny ZMB z roku 2022 a byl uveden do jednotného standardu ÚPD dle stavebního zákona a jeho prováděcích předpisů. Výše uvedené texty je tedy nutno chápat také ve smyslu těchto úprav.*

### **Námitka č.18**

#### **Výrok:**

Námitce se vyhovuje.

#### **Odůvodnění:**

Skutečný stav (stromová kaple sloužící jako místo spočinutí a rozjímání na procházkách, k venkovním bohoslužbám, k oddávání snoubenců v přírodě nebo třeba pro pořádání koncertů a určené pro širokou veřejnost), a předpokládaný způsob využití předmětného pozemku (vzpomínkový háj s možností pohřbívání ke kořenům) neodpovídá funkčnímu využití navrženému v Návrhu ÚPmB pro plochy zahrádek "I". Vzhledem k tomu, že se část výše uvedených aktivit v daném místě realizuje již nyní, nepředpokládá se konfliktní působení na okolní plochy. Dále uvádíme, že se jedná o pozemky ve vlastnictví města Brna a jde o záměr městské části podporovaný městem. Na základě uvedeného je vhodné vymezit předmětný pozemek p.č. 1353 v k.ú. Medlánky na plochu, která nejlépe reflektuje reálný i budoucí způsob využití a to na plochu veřejné vybavenosti „V/x/h (Ize považovat za plochu v krajině bez nutnosti navázání této plochy na plochu veřejného prostranství).

Věcná podstata způsobů vypořádání předmětného podání zůstává nadále relevantní, přestože návrh nového územního plánu města Brna prošel přepracováním s ohledem na Pokyny ZMB z roku 2022 a byl uveden do jednotného standardu ÚPD dle stavebního zákona a jeho prováděcích předpisů. Výše uvedené texty je tedy nutno chápat také ve smyslu těchto úprav.

### **Námitka č.19**

#### **Výrok:**

Námitce se vyhovuje částečně.

#### **Odůvodnění:**

V dané věci uplatnila připomínku MČ Brno-Medlánky, pořizovatel požadavku vyhověl takto: Pozemek parc. č. 1000/11 k. ú. Medlánky je dle platného ÚPmB sice součástí plochy vodohospodářské, dle stavu v území je také spolu s pozemkem parc. č.1012/12 zahrnut do společného oplocení u RD Rysova 2b, s přístupem z ulice Rysova. Jejich vymezení jako součást stabilizované plochy B/r2 je žádoucí.

Oproti tomu pozemek parc. č. 994/1 a s ním i pozemky parc. č. .994/2, 994/3, 984/5, 1012/11 a 1012/20 k. ú. Medlánky jsou dle platného ÚPmB součástí plochy vodohospodářské, dle stavu v území jsou přístupné pouze cestou kolem rybníka a nesouvisejí s nemovitostí určenou pro bydlení. Není proto důvod je nyní v novém ÚP zahrnovat do stabilizované plochy bydlení, využití pozemků takovému funkčnímu využití neodpovídá. V tomto rozsahu se tímto námitce částečně vyhovuje.

Věcná podstata způsobů vypořádání předmětného podání zůstává nadále relevantní, přestože návrh nového územního plánu města Brna prošel přepracováním s ohledem na Pokyny ZMB z roku 2022 a byl uveden do jednotného standardu ÚPD dle stavebního zákona a jeho prováděcích předpisů. Výše uvedené texty je tedy nutno chápat také ve smyslu těchto úprav.

### **Námitka č.20**

#### **Výrok:**

Námitce se vyhovuje.

#### **Odůvodnění:**

V dané věci uplatnila připomínku MČ Brno-Medlánky, pořizovatel požadavku vyhověl takto: Na částech pozemků v majetku smB parc. č. 985/1 a 985/19 k. ú. Medlánky při ulici Rysova je v ÚP vymezena plocha ke stavebnímu využití pro bydlení, stejně tak je na části pozemků návrhová plocha městské zeleně. Pořizovatel preferuje ponechat možnost stavebního využití, tj. nevymezovat zde pouze plochu zeleně. Ta je vyjádřena na částech pozemků v rozsahu návrhové plochy Z. Byť je MČ preferované stavební využití pro domov pro seniory přípustné i v ploše bydlení, garancí takového cílového využití je právě plocha veřejné vybavenosti V. S

*ohledem na vlastnictví pozemků smB je také vhodné plochu pro veřejný účel jednoznačně v novém ÚP vymezit odpovídající funkcí, tj. plochou V.*

*Věcná podstata způsobů vypořádání předmětného podání zůstává nadále relevantní, přestože návrh nového územního plánu města Brna prošel přepracováním s ohledem na Pokyny ZMB z roku 2022 a byl uveden do jednotného standardu ÚPD dle stavebního zákona a jeho prováděcích předpisů. Výše uvedené texty je tedy nutno chápat také ve smyslu těchto úprav.*

### **Námitka č.21**

#### **Výrok:**

*Námitce se vyhovuje.*

#### **Odůvodnění:**

*V dané věci uplatnila připomínku MČ Brno-Medlánky, pořizovatel požadavku vyhověl takto: Požadované vymezení samostatné plochy V na částech pozemků parc. č. 985/1, 985/2 a 985/21 v jižním konci ulice Rysova, při kruhovém objezdu není s ohledem na metodiku zpracování nového ÚP vhodné: jednalo by se o podměrečnou plochu, kterou je problematické v novém ÚP samostatně vymezit za současného zachování čitelnosti hlavního výkresu - rozsah plochy a zápis kódu stavební plochy. Záměr nového objektu radnice MČ lze realizovat i v rámci plochy bydlení. Přesto pořizovatel s přihlédnutím k místním zájmům městské části dává pokyn zpracovateli, aby požadavek MČ na plochu V prověřil.*

*Zpracovatel se na základě pokynu pořizovatele problematikou vymezení samostatné funkční plochy zabýval a –z pozice odborného garanta správnosti řešení– v upraveném návrhu ÚP nakonec vymezil rozsah plochy V/v2 tak, aby byla plocha vymezena přehledným způsobem. Ve výsledku je námitce vyhověno.*

*Věcná podstata způsobů vypořádání předmětného podání zůstává nadále relevantní, přestože návrh nového územního plánu města Brna prošel přepracováním s ohledem na Pokyny ZMB z roku 2022 a byl uveden do jednotného standardu ÚPD dle stavebního zákona a jeho prováděcích předpisů. Výše uvedené texty je tedy nutno chápat také ve smyslu těchto úprav.*

### **Námitka č.22**

#### **Výrok:**

*Námitce se nevyhovuje.*

#### **Odůvodnění:**

*V dané věci uplatnila připomínku MČ Brno-Medlánky, pořizovatel odůvodnil takto:*

*Území mezi bytovými domy jabloňová 22-28 a ulicí Kuřimskou, které je využíváno jako volné prostranství - zeleň má výměru pod limit 0,2 ha pro samostatné funkční vymezení; plocha zeleně v platném ÚPmB dnes zahrnuje větší území, i to, které je již stavebně využito. Po zpřesnění využití dle skutečného stavu není samostatné vymezení plochy městské zeleně Z v návrhu nového ÚP účelné, území bude nadále užíváno jako volné prostranství v rámci stabilizované plochy bydlení.*

*Věcná podstata způsobů vypořádání předmětného podání zůstává nadále relevantní, přestože návrh nového územního plánu města Brna prošel přepracováním s ohledem na Pokyny ZMB z roku 2022 a byl uveden do jednotného standardu ÚPD dle stavebního zákona a jeho prováděcích předpisů. Výše uvedené texty je tedy nutno chápat také ve smyslu těchto úprav.*

### **Námitka č.23**

#### **Výrok:**

*Námitce se vyhovuje částečně.*

#### **Odůvodnění:**

*V dané věci uplatnila připomínku MČ Brno-Medlánky, pořizovatel požadavek zohlednil takto: Oproti platnému ÚPmB a řešení obsaženému v Konceptu ÚP není v Návrhu ÚP zástavba RD v ulici Za Parkem a Hujíčková zahrnuta do návrhové plochy, ale je již stabilizována. Proto je*



žadoucí stabilizovanou plochu bydlení vymezit dle skutečného stavu v území a městské pozemky 855, 856 a jižní část pozemku 711/1 (s cestou ve stopě ulice Hujíčkova) vše k. ú. Medlánky vymezit jako stabilizovanou plochu zeleně - sloučit s plochou zeleně zámeckého parku. Návrh ÚP totiž vymezení jižní stopy ulice Hujíčkova jako plochy veřejného prostranství dle Konceptu ÚP nepřebírá.

Je žádoucí zachovat na městském pozemku parc. č. 710/1 k. ú. Medlánky návrhovou plochu městské zeleně, lze připustit oproti projednanému Konceptu ÚP (i platnému ÚPmB) redukcí jejího rozsahu do podoby dle návrhu nového ÚP. Plocha zeleně je v daném místě podstatná pro kvalitní propojení od stávajícího zámeckého parku k budoucí tramvajové smyčce do dalšího území v lokalitě Me-1. Návrhová plocha Z byla pro tento účel v Návrhu ÚP (projednávaném v červnu 2020) vymezena v dostatečném rozsahu, proto pořizovatel neshledal žádoucí požadavku MČ na její rozšíření vyhovět.

Na základě doporučení samosprávy města k vypořádání námitek a připomínek doručených k projednanému Návrhu nového ÚP (v červnu 2020) bude na pozemku parc. č. 710/1 k. ú. Medlánky v majetku města doplněna plocha veřejné vybavenosti (V) ve vazbě na ZŠ Hudcova. Tento požadavek na plochu V nakonec vyplynul z interních jednání s MČ, která tímto chce zajistit na městském pozemku plochu pro sportovního zařízení k ZŠ Hudcova. Takto je formulován i konkrétní požadavek na řešení uvedený u stanovené ÚS-08 v kap. 12 textové části ÚP a v kartě lokality Me-1. MČ je nakonec vyhověno v rozsahu tohoto požadavku.

V rozvojové lokalitě Me-1 lze další propojení pásem městské zeleně od navrhované tramvajové smyčky realizovat v rámci vymezených stavebních ploch, Návrh nového ÚP jednotlivé pásy liniové zeleně nevymezuje. Taktéž stezka pro pěší a cyklisty je nad podrobnost řešení v novém ÚP. Jejich realizace spolu s pásem zeleně je podél budoucí trati Me/31 na základě obecných regulativů možná ve všech stavebních plochách, tudíž i v ploše dopravy D, či sousední ploše smíšené obytné C. V této části není požadavku MČ vyhověno.

Námítce se částečně vyhovuje v rozsahu vyhovění shodným požadavkům MČ.

Věcná podstata způsobů vypořádání předmětného podání zůstává nadále relevantní, přestože návrh nového územního plánu města Brna prošel přepracováním s ohledem na Pokyny ZMB z roku 2022 a byl uveden do jednotného standardu ÚPD dle stavebního zákona a jeho prováděcích předpisů. Výše uvedené texty je tedy nutno chápat také ve smyslu těchto úprav. Vyhodnocení doplňujeme o informaci, že v daném území došlo na základě konkrétního požadavku určeného zastupitele, který u pořizovatele uplatnil dopisem ze dne 10.3.2023, k úpravě ÚP dle výsledků ÚS Technopark. (Jde o Územní studii Technologický park, jejímž zpracovatelem je tým KAM Brno, p.o.). Změna spočívá v úpravě rozsahu vymezených funkčních ploch v rozvojové lokalitě Me-1. Dále došlo ke změně na základě konkrétního požadavku určeného zastupitele na "posouzení potřebnosti předepsaných územních studií a žádosti o vypuštění mimo jiné i ÚS-08" uplatněného dopisem z 18. září 2023. Změna spočívá ve vypuštění povinnosti pořídit ÚS-08 jako podmínku pro rozhodování o změnách v území v lokalitě Me-1. Na základě této úpravy návrhu ÚP 2024 již nelze prostřednictvím územní studie konkretizovat požadavky na využití rozvojové lokality. Požadavku na zachování plochy zeleně v Me-1 dle platného ÚPmB nelze vyhovět, částečné vyhovění na plochu zeleně zůstává na pozemků pro rozšíření zámeckého parku.

#### **Námítka č.24**

##### **Výrok:**

Námítce se vyhovuje částečně.

##### **Odůvodnění:**

V dané věci uplatnila připomínku MČ Brno-Medlánky, pořizovatel požadavek zohlednil takto: V rozvojové lokalitě Me-1 lze další požadované využití pro veřejnou vybavenost (školství, centrum volného času), komerční vybavenost (sport), hřiště realizovat v rámci vymezených smíšených obytných ploch C. Pořizovatel neshledává účelné vymezením funkční plochy V či S předjímat jejich konkrétní lokalizaci. Pro území lokality Me-1 je předepsáno zpracování ÚS-08, ta prověří potřebu občanského vybavení a navrhne na území využití funkčních ploch C ve

větší podrobnosti. Viz požadavky na řešení v ÚS uvedené v textové části v kap. 12 a v příslušné kartě lokality Me-1.

S odkazem na text vyhodnocení u připomínky č.23 je požadavek MČ na plochu pro sportovní zařízení pro ZŠ Hudcova řešen vymezením plochy V na městském pozemku parc. č. 710/1 k. ú. Medlánky

Samospráva města na Poradě vedení dne 10.12.2020 odsouhlasila podnět na úpravu rozsahu funkčních ploch bydlení v předmětné lokalitě ve prospěch smíšeného využití s volnou strukturou zástavby a v plochách pro smíšené využití úpravu výškových hladin zástavby dle Případové studie lokality Technologický park (KAM, 2020) pro účely úpravy Návrhu nového ÚPmB.

Na základě rozhodnutí Rady města Brna (RMB), které přijala na schůzi RMB č.R8/127 zahájené dne 20.1.2021 s pokračováním dne 25.1.2021, uplatnil určený zastupitel, radní pro územní plánování RNDr. Filip Chvátal, PhD. u pořizovatele připravovaného Územního plánu města Brna – Odboru územního plánování a rozvoje MMB, ve smyslu § 53 odst. (1) zákona č. 183/2006 sb., o územním plánování a stavebním řádu, ve znění pozdějších předpisů, podnět, aby vyhodnocení výsledků projednání dokončil v souladu s doporučením RMB. RMB doporučila řešení u problematických oblastí rozvoje města stěžejního charakteru.

Doporučení se týkalo i rozvojové lokality Me-1 Technologický park. Proto pořizovatel dal pokyny na úpravu návrhu ÚP v lokalitě Me-1 pro 1. opakované veřejné projednání (v červnu 2021), vše v souladu s podnětem určeného zastupitele.

K další úpravě návrhu ÚP oproti výše uvedenému došlo v lokalitě Me-1 po 1. opakovaném veřejném projednání.

Na základě připomínek MČ doručených při 1. opakovaném veřejném projednání se určený zastupitel navrženým řešením v severní části lokality Me-1 znovu zabýval a uplatnil v procesu vyhodnocování výsledků projednání dopisem č.j. MMB/0477610/2021 ze dne 13.9.2021 k lokalitě Me-1 na základě doporučení RMB R8/168 ze dne 1.9. 2021 podnět na zohlednění místních zájmů MČ Brno - Medlánky, a to na navrácení původní plochy W/v3 a rozšíření plochy B/r2 na úkor plochy C/v3. Městské části jsou dle Statutu města Brna oprávněny uplatňovat právo na místní samosprávu ve specifickém režimu prostřednictvím vyjádření k projednávaným územně plánovacím dokumentacím.

Na základě výsledků projednání byly místní zájmy městské části MČ Brno-Medlánky alespoň částečně zohledněny a Návrh pro 2. opakované veřejné projednání byl upraven.

Námítce je vyhověno částečně vymezením plochy veřejné občanské vybavenosti a promítnutím požadavků na konkretizaci využití lokality Me-1 pro další občanskou vybavenost do požadavků k řešení do vymezené ÚS-08.

Věcná podstata způsobů vypořádání předmětného podání zůstává nadále relevantní, přestože návrh nového územního plánu města Brna prošel přepracováním s ohledem na Pokyny ZMB z roku 2022 a byl uveden do jednotného standardu ÚPD dle stavebního zákona a jeho prováděcích předpisů. Výše uvedené texty je tedy nutno chápat také ve smyslu těchto úprav. Vyhodnocení doplňujeme o informaci, že v daném území došlo na základě konkrétního požadavku určeného zastupitele, který u pořizovatele uplatnil dopisem ze dne 10.3.2023, k úpravě ÚP dle výsledků ÚS Technopark. (Jde o Územní studii Technologický park, jejímž zpracovatelem je tým KAM Brno, p.o.). Změna spočívá v úpravě rozsahu vymezených funkčních ploch v rozvojové lokalitě Me-1. Dále došlo ke změně na základě konkrétního požadavku určeného zastupitele na "posouzení potřebnosti předepsaných územních studií a žádosti o vypuštění mimo jiné i ÚS-08" uplatněného dopisem z 18. září 2023. Změna spočívá ve vypuštění povinnosti pořídit ÚS-08 jako podmínku pro rozhodování o změnách v území v lokalitě Me-1. Na základě této úpravy návrhu ÚP 2024 již nelze prostřednictvím územní studie konkretizovat požadavky na využití rozvojové lokality (požadováno zpřesnění pro zeleň, občanská vybavenost, sport).

Vyhověno zůstává částečně vymezením plochy veřejné občanské vybavenosti.

## **Námítka č.25**

### **Výrok:**

Námítce se vyhovuje.

### **Odůvodnění:**

V rámci podání je požadováno vymezení propojení mezi územím Technologického parku a průmyslovou zónou v Kuřimi.

Pro dokladování transparentnosti procesu vyhodnocení podání je uvedeno také mezitímní vyhodnocení z r. 2020:

Požadavku bylo v roce 2020 vyhověno částečně, protože: „Úkolem územního plánu je vytvářet územní podmínky pro možnost umístění záměrů, nikoliv zajistit „bezproblémovou“ realizaci všech záměrů a znát podrobné technické provedení jednotlivých úseků. Obecně územní plán stanovuje základní koncepci rozvoje území obce, ochrany jeho hodnot, jeho plošného a prostorového uspořádání, uspořádání krajiny a koncepci veřejné infrastruktury a stanovuje podmínky pro využití území. Nový Územní plán města Brna (ÚPmB) pracuje s méně podrobným měřítkem hlavního výkresu 1:10 000, než tomu je u současného (1:5000).

V rámci stanovení podmínek využití ploch v kap. 6.2. a kap. 6.3.3.10 závazné textové části je umožněno umístění cyklistické infrastruktury ve všech plochách s rozdílným způsobem využití.

Z hlediska požadavku na zakreslení dalších propojení uvádíme, že v rámci cyklistické dopravy byl zvolen obecnější přístup.

Ve výkresu 2.2. Souhrnný výkres dopravy jsou vyznačeny „vybrané samostatné cyklotrasy“, kterými jsou zpřesněny záměry ze Zásad územního rozvoje Jihomoravského kraje. Ve výkresu odůvodnění O.6 Cyklistická doprava – schéma jsou k výše uvedenému jevu navíc vyznačeny „vybrané pouliční cyklotrasy“, které naznačují možná vybraná propojení území města, která však již nejsou závazná a je možné je operativně upravovat nebo dále doplňovat.

Obecně ve výkresu odůvodnění O.6 nejsou trasy vymezeny závazně a umístění jakýchkoliv cyklistických tras nebo stezek je možná v souvislosti s obecnými podmínkami uvedenými v kapitolách 6.1 až 6.5 Výroku ve všech plochách.“

Konečné vyhodnocení podání se vztahuje k výslednému řešení Návrhu nového ÚPmB:

Návrh Územního plánu města Brna pro opakované veřejné projednání (06/2021) byl upraven a požadované propojení cyklostezkou Technologický park - Kuřim bylo doplněno o tuto trasu do výkresu 2.2. a Odůvodnění.

Tímto je požadavek zohledněn.

Věcná podstata způsobů vypořádání předmětného podání zůstává nadále relevantní, přestože návrh nového územního plánu města Brna prošel přepracováním s ohledem na Pokyny ZMB z roku 2022 a byl uveden do jednotného standardu ÚPD dle stavebního zákona a jeho prováděcích předpisů. Výše uvedené texty je tedy nutno chápat také ve smyslu těchto úprav.

## **Námítka č.26**

### **Výrok:**

Námítce se vyhovuje.

### **Odůvodnění:**

V dané věci uplatnila připomínku MČ Brno-Medlánky, pořizovatel požadavku vyhověl takto:

Stávající zástavba RD ve východním konci ulice Turistická byla zahrnuta do stabilizované plochy městské zeleně Z - zámecký park- již v Konceptu nového ÚP. Existence stávající zástavby zahrnuté do jiné funkční plochy nestavební je ošetřena obecným regulativem a neznamená její vymístění a dotvoření celého území jako park.

Zástavba RD dotváří charakter území u křižovatky ulic Turistická a Hudcova a zasahuje území o rozloze cca 0,24 ha. Proto je možné pro zástavbu vymežit samostatnou stavební funkční plochu v souladu s požadavkem § 3 odst 1 vyhl. 501/2006 Sb., v platném znění.

Obdobně lze postupovat v případě zástavby komerčními objekty a v ulici Hudcova 2,2a, které zahrnují území o rozloze cca 0,31 ha.

Zpracovatel se na základě pokynu pořizovatele problematikou vymezení odpovídající stavební plochy pro zástavbu RD na ul. Turistická a zástavbu vybavenosti na ul. Hudcova znovu zabýval

*a –z pozice odborného garanta správnosti řešení– vymezil jednu stabilizovanou plochu smíšenou obytnou.*

*Ve výsledku je námitce vyhověno.*

*Věcná podstata způsobů vypořádání předmětného podání zůstává nadále relevantní, přestože návrh nového územního plánu města Brna prošel přepracováním s ohledem na Pokyny ZMB z roku 2022 a byl uveden do jednotného standardu ÚPD dle stavebního zákona a jeho prováděcích předpisů. Výše uvedené texty je tedy nutno chápat také ve smyslu těchto úprav.*

### **Námitka č.27**

#### **Výrok:**

*Námitce se nevyhovuje.*

#### **Odůvodnění:**

*V rámci podání je uvedeno konstatování podatele k Návrhu nového ÚPmB, které doplňuje některá výše uvedená podání bez dalšího nového konkrétního požadavku na jiné řešení. Proto nelze podání vyhovět více, než jak je uvedeno ve vyhodnocení výše.*

*Věcná podstata způsobů vypořádání předmětného podání zůstává nadále relevantní, přestože návrh nového územního plánu města Brna prošel přepracováním s ohledem na Pokyny ZMB z roku 2022 a byl uveden do jednotného standardu ÚPD dle stavebního zákona a jeho prováděcích předpisů. Výše uvedené texty je tedy nutno chápat také ve smyslu těchto úprav.*

PO92

**MAGISTRÁT MĚSTA BRNA**  
Odbor územního plánování a rozvoje  
Kounicova 67  
601 67 Brno

MAGISTRÁT MĚSTA BRNA Odbor územního plánování a rozvoje
Došlo dne: 29-06-2020
Č.j. MMB: 0296290
Příl.:

V Brně dne 25. 6. 2020

## Námitka zástupce veřejnosti k návrhu územního plánu města Brna

### I. Námitka

Já, [redacted] zmocněný zástupce veřejnosti (§ 23 zákona č. 183/2006 Sb., o územním plánování a stavebním řádu), [redacted] podávám tímto na základě přiložené "Věcně shodné připomínky k návrhu územního plánu města Brna a zmocnění zástupce veřejnosti (k. ú. Řečkovice, lokalita R8-Podpěrova)" v souladu s ust. § 52 zákona č. 183/2006 Sb., zákon o územním plánování a stavebním řádu (stavební zákon) tuto námitku k návrhu Územního plánu města Brna:

1 - 2 nesouhlasíme s Územním plánem města Brna navrhovaným zrušením zahrad na pozemcích p. č. [redacted] uvedených na LV č. [redacted] a zahrad na pozemcích v osobním vlastnictví p. č. [redacted] uvedených na LV č. [redacted] v městské části Brno-Řečkovice a Mokrá Hora, katastrální území Řečkovice [611646], obec Brno [582786], lokalita R8-Podpěrova a s jejich přestavbou dílem na plochu smíšenou obytnou s výškovou úrovní zástavby 6-16 m a dílem na plochu městské zeleně - park. Tyto uvedené změny navrhované Územním plánem města Brna odmítáme a důrazně proti nim protestujeme. Dále žádáme, aby připravovaný Územní plán města Brna další existenci výše uvedených zahrad umožnil a ve své dokumentaci potvrdil.

*Námitku v souladu s obsahem a smyslem přiloženého emailu (ze dne 9. 6. 2020 od Ivony Kuřátkové z Magistrátu města Brna <kuratkova.ivona@brno.cz>) uplatňuji jako podnět pro změnu funkčního využití území resp. pro změnu plochy s rozdílným způsobem využití s uvedením konkrétních dotčených pozemků (p. č. [redacted] a návrhem jejich nového funkčního využití jako plochy zahrádek - I. stabilizované, bez provedení záboru zemědělského půdního fondu, nezahrnuté do plánované přestavby ani do rozvojové lokality.*

### II. Zdůvodnění námítky:

Ve výše uvedené lokalitě R8-Podpěrova jsou už po více než 60 let zahrady o celkové výměře 10 790 m<sup>2</sup>, z níž je 87,42 % plochy ve třídě ochrany II., a je tedy chráněna podle zákona č. 334/1992 Sb., o ochraně zemědělského půdního fondu, který stanoví mimo jiné, že zemědělskou půdu I. a II. třídy ochrany lze odejmout pouze v případech, kdy jiný veřejný zájem výrazně převažuje nad veřejným zájmem ochrany zemědělského půdního fondu (§ 4 odst. 3). Tyto zahrady jsou navrhovaným územním plánem určeny k přestavbě – tedy ke zrušení. Zahrady nejsou v současném platném územním plánu vedeny jako brownfields. V této lokalitě je však dostatek jiných, vhodnějších ploch pro případnou zástavbu. V katastru nemovitostí jsou tyto vhodnější plochy vedeny jako druh pozemku "ostatní plocha". Zvýšená dopravní zátěž, výstavba a diskomfort bydlení a parkování by ovšem pro tuto lokalitu a sousední lokality byly zcela neúnosné. Není tedy nutné či opodstatněné zrušit ani jednu zahradu! Navrhovaný park by byl neproduktivní, využívaný převážně chovateli psů, lavičky by byly využívány jen výjimečně, stejně tak jako v parcích, kterých je v blízkém okolí hned několik - další park je nadbytečný! V lokalitě R8-Podpěrova, v těsném sousedství se zahradami se nachází rodinný dům s pozemky v osobním vlastnictví a řada garáží v osobním vlastnictví - rovněž zahrnuté do přestavby.

Jistě není v zájmu obyvatel městské části a města Brna:

- zrušení jedné z posledních produktivních zelených enkláv uprostřed městské zástavby, a to v době úpadku produkce a zvyšování cen ovoce a zeleniny, v době kdy je naléhavým trendem ochlazování městského klimatu prostřednictvím zeleně a zadržování vody v dlouhá desetiletí obdělávané půdě;



- likvidace další části stále se zmenšujícího zemědělského půdního fondu a také flory a fauny, pro kterou výše uvedené zahrady představují významné útočiště a zdroj potravy a která je v řadě případů i zvláště chráněna zákonem č. 114/1992 Sb., o ochraně přírody a krajiny, (např. ohrožená **sněženka předjarní**, silně ohrožená **ještěrka obecná**, ohrožená **veverka obecná**, hnízdící ptactvo, ježci, v Německu zvláště chráněný hlemýžď zahradní a další v dnešní krajině dramaticky ubývající<sup>1</sup> a často i zákonem zvláště chráněný hmyz včetně motýlů atd.). Na území výše uvedených zahrad dlouhodobě žijí mimo jiné ohrožení **čmeláci** a ohrožený **roháč obecný**. Roháč obecný je chráněn i podle Úmluvy o ochraně evropské fauny a flóry a přírodních stanovišť (Bernská úmluva) a v rámci soustavy chráněných území Natura 2000 (podle směrnice Rady 92/43/EHS, o ochraně přírodních stanovišť, volně žijících živočichů a planě rostoucích rostlin). Výskyt roháče obecného je doložen fotograficky, svědecky, videem. **Přestavbu v zastavěném území a parkovou úpravu však nebudou mít tyto živočichové a rostliny šanci přežít, ani nebudou moci prosperovat v území využitém nyní navrženým způsobem. Dojde tak k zániku jejich biotopu, který rovněž podléhá zákonné ochraně (viz § 49 odst. 1 a § 50 odst. 1 cit. zákona).**

**V této souvislosti lze také poukázat na skutečnost, že zahrádkáři způsobem, jakým využívají zahrady, kdy například na rozdíl od většiny zemědělců nepoužívají pesticidy (insekticidy atd.), biotop vhodný mj. pro zvláště chráněné živočichy, kterého je nejen na území města, ale i v okolní intenzivně zemědělsky využívané krajině stále méně, naopak vytvářejí.**

Nájemci zahrad do nich vložili a stále vkládají nemalé finanční prostředky, osobní invenci a bezpočet hodin práce. Každoročně po dlouhá desetiletí platí značné nájemné, (často více jak 60 let a po několik generací) v zahradách obdělávají půdu a zúrodňují ji bez nároku na uznání či odměnu, bez jakékoliv finanční zátěže pro město - na rozdíl od zřízení a údržby parků. Zahrady slouží mimo jiné jako zdravotní terapie a azyl pro starší občany a rodiny s dětmi v dobách nejrůznějších krizí osobních i celospolečenských.


*V návrhu na vydání zákona „o zahrádkářské činnosti“, je uvedeno mimo jiné: „Zahrádkářská činnost poskytuje zahrádkáři pracovní aktivitu na čerstvém vzduchu a tím přispívá k upevnování zdraví a zvyšování tělesné a psychické kondice. Vedle toho však přináší i řadu dalších efektů - kultivaci vztahu k přírodě, výchovu mládeže, ekologické a sociální aspekty apod. Zahrádky výrazně rozšiřují plochy zeleně a přispívají tak ke zlepšování životního prostředí v obcích a městech - eliminují škodlivé vlivy vznikající narůstajícím provozem. Podle studie Ústavu systémové biologie a ekologie Akademie věd ČR fungují jako klimatizační jednotky, které bez nároku na energii vzlhčují a ochlazují prostředí. Veřejná prospěšnost zahrádkářské činnosti je tedy zřejmá .....“*

Zachování zahrad, jako součásti veřejné zeleně města, je ve shodě s programem diverzity městské zeleně podle modelu EU.

### **III. Vymezení území dotčeného námitkou:**

Zahrady na pozemcích p. č. [redacted], uvedených na LV č. [redacted] a zahrady na pozemcích v osobním vlastnictví p. č. [redacted] uvedených na LV č. [redacted] v městské části Brno-Řečkovice a Mokrá Hora, katastrální území Řečkovice [611646], obec Brno [582786], lokalita R8-Podpěrova.

### **IV. Podpis**



<sup>1</sup> [https://ceskobudejovicky.denik.cz/zpravy\\_region/jihocesni-vedci-zkousi-recept-na-zachranu-motylu-a-vcel-20190808.html](https://ceskobudejovicky.denik.cz/zpravy_region/jihocesni-vedci-zkousi-recept-na-zachranu-motylu-a-vcel-20190808.html)

SE

Komu: [REDACTED]

✉ Fwd: RE: dotaz k návrhu územního plánu



Kdysi jsem napsala dotaz k územnímu plánu, asi po měsíci mi odpověděli následující.E.S.----- Původní e-mail -----

Od: Kuřátková Ivona (Magistrát města Brna) <kuratkova.ivona@brno.cz>

Komu: [REDACTED]

Datum: 9. 6. 2020 15:02:20

Předmět: RE: dotaz k návrhu územního plánu

Vážená paní [REDACTED]

k Vašemu dotazu k připravovanému ÚPmB sdělujeme z hlediska územně-plánovacího následující:

Předmětná lokalita tedy Vámi popisované zahrádky v oblasti podél ulice Podpěrova jsou v připravovaném Územním plánu města Brna (dále jen „ÚPmB“) určeny jako plocha s rozdílným způsobem využití - plocha zeleně a plocha smíšená obytná a jsou součástí rozvojové lokality R-8 Podpěrova a v podstatě se tak neliší od již současného využití území vymezeného v platném ÚPmB jako plocha městské zeleně a jako plocha smíšená. Fakticky tak v dané lokalitě nedochází ke změně funkčního využití oproti současnému stavu. Skutečné využívání území jako zahrádek lze vnímat jako dočasné řešení využití dané lokality do doby realizace funkčního naplnění dle ÚPmB.

Zpřesňující podmínky pro využití rozvojové lokality R-8 Podpěrova jsou uvedeny v tabulce rozvojových lokalit (karty lokalit), dostupné na:

[https://www.brno.cz/fileadmin/user\\_upload/sprava\\_mesta/magistrat\\_mesta\\_brna/OUPR/Pripravovany\\_uzemni\\_plan/NAVRH/VP\\_2020/TEXTOVA\\_CAST/Zavazna\\_cast/1\\_Zava](https://www.brno.cz/fileadmin/user_upload/sprava_mesta/magistrat_mesta_brna/OUPR/Pripravovany_uzemni_plan/NAVRH/VP_2020/TEXTOVA_CAST/Zavazna_cast/1_Zava)  
s odůvodněním daného řešení v textové části odůvodnění rozvojových lokalit dostupného na:

[https://www.brno.cz/fileadmin/user\\_upload/sprava\\_mesta/magistrat\\_mesta\\_brna/OUPR/Pripravovany\\_uzemni\\_plan/NAVRH/VP\\_2020/TEXTOVA\\_CAST/Oduvodneni/2\\_Texto](https://www.brno.cz/fileadmin/user_upload/sprava_mesta/magistrat_mesta_brna/OUPR/Pripravovany_uzemni_plan/NAVRH/VP_2020/TEXTOVA_CAST/Oduvodneni/2_Texto)

Více k regulaci využití území resp. k podmínkám využití ploch s rozdílným způsobem využití naleznete také v závazné textové části zejména v kapitole 6. (od str.52):

[https://www.brno.cz/fileadmin/user\\_upload/sprava\\_mesta/magistrat\\_mesta\\_brna/OUPR/Pripravovany\\_uzemni\\_plan/NAVRH/VP\\_2020/TEXTOVA\\_CAST/Zavazna\\_cast/1\\_Zava](https://www.brno.cz/fileadmin/user_upload/sprava_mesta/magistrat_mesta_brna/OUPR/Pripravovany_uzemni_plan/NAVRH/VP_2020/TEXTOVA_CAST/Zavazna_cast/1_Zava)  
<[https://www.brno.cz/fileadmin/user\\_upload/sprava\\_mesta/magistrat\\_mesta\\_brna/OUPR/Pripravovany\\_uzemni\\_plan/NAVRH/VP\\_2020/TEXTOVA\\_CAST/Zavazna\\_cast/1\\_Zava](https://www.brno.cz/fileadmin/user_upload/sprava_mesta/magistrat_mesta_brna/OUPR/Pripravovany_uzemni_plan/NAVRH/VP_2020/TEXTOVA_CAST/Zavazna_cast/1_Zava)

V interaktivním prohlížení je možné předmětnou lokalitu zobrazit v následujícím odkazu:

<https://gis.brno.cz/mapa/upmb-navrh/?c=-599446.05%3A-1155512.55&z=8&lb=zm-brno&ly=v21&lbo=1&lyo=&i=-599581.34%3A-1155520.12>



Pozn.: Podrobnější informace k vybranému bodu získáte pouze při zobrazení výkresu 2.1 Hlavní výkres 1:10 000.

Obsah výkresové části ÚPmB lze aplikovat pouze v měřítku, v němž jsou jednotlivé výkresy zpracovány. Při zvětšení nad tuto měřítku mají výkresy pouze informativní charakter. Toto je na výkresech signalizováno textem: „INFORMATIVNÍ ZOBRAZENÍ“.

Současně upozorňujeme, že se jedná o Návrh připravovaného ÚPmB pro veřejné projednání, který může na základě vyhodnocení námitek a připomínek doznat změn.

Dále také upozorňujeme, že vzhledem k tomu, že v daném území nedochází návrhem připravovaného ÚPmB ke změně funkčního využití platného ÚPmB, je nutné Vaši připomínku/námítku uplatnit jako podnět pro změnu funkčního využití území resp. pro změnu plochy s rozdílným způsobem využití s uvedením konkrétních dotčených pozemků a návrhem nového funkčního využití a to na odkazu:

<https://gis.brno.cz/ost/projednani-upd/public/> <<https://gis.brno.cz/ost/projednani-upd/public/>>

<https://upmb.brno.cz/pripravovany-uzemni-plan/navrh-2/> <<https://upmb.brno.cz/pripravovany-uzemni-plan/navrh-2/>> (v části „Připomínkování ÚP (tzv. PUPÍK)“)

S pozdravem

Ing. Leona Kříkavová

urbanista - příroda a krajina

Referát územní koncepce základních městských funkcí

Odbor územního plánování a rozvoje

Magistrát města Brna | Kounicova 67 | 601 67 Brno

T: +420 542 174 100 | E: [krikavova.leona@brno.cz](mailto:krikavova.leona@brno.cz) <<mailto:krikavova.leona@brno.cz>>

[www.brno.cz](https://www.brno.cz/) <<https://www.brno.cz/>> | [facebook](https://www.facebook.com/brnomycity/) <<https://www.facebook.com/brnomycity/>> | [twitter](https://twitter.com/brnomycity) <<https://twitter.com/brnomycity>>

From:

[REDACTED]

Sent: Tuesday, May 12, 2020 5:24 PM

<https://email.seznam.cz/?hp#search/prefix%3Aasob:eva/31659>

**To:** pripravovanyupmb@brno.cz

**Subject:** dotaz k návrhu územního plánu

Dobrý den, na základě diskuse se zahradkáři v Brně Řečkovících v pronajatých zahradkách od místní městské části v oblasti podél ulice Podpěrova jsem byla pověřena vznésti připomínku, dotaz..Jedná se nám o vysvětlení toho, proč chcete v územním plánu v této lokalitě vytvořit jakousi džungli staveb a rušit dokonce i zahrádky, které jsou zde od nepaměti zelenou oázou, přisunem zdravého vzduchu, zpěvu ptáků a místem, kde žije spousta brouků, ptáčků..... Poskytuji také obyvatelům ŘEČKOVIC relaxaci a radost z práce na zahradce Chápeme, že místo staré cihelny a garáže se postaví další domy, což ovšem dělá postupně z bývalých romantických Řečkovíc typické sídliště plné výškových budov, budiž, asi jsou potřebné, to nedovedeme posoudit.Ale jistě by se dal plán vytvořit tak, aby zahrádky zůstaly zachovány.Nedaleko je navíc vybudovaný park s lavičkami, který občas někdo využije.Obyvatelé nedalekých Medlánek mají v oblasti Duhových polích také velmi pěknou zelenou zonu,sahající až k lesům Baby, uvnitř obce park..Myslíme si, že toto by se mohlo zohlednit ,i když se jedná jen o obvyčejné lidi, kteří zde nacházejí potešení.Děkuji, berte náš dotaz i jako připomínku, kterou,jak se píše v Brněnském Metropolitánu, je možné zaslat.S pozdravem



Věcně shodná připomínka k návrhu územního plánu města Brna a zmocnění zástupce veřejnosti

(k. ú. Rečkovice, lokalita R8-Podpěrova)

**MAGISTRÁT MĚSTA BRNA**  
Odbor územního plánování a rozvoje  
Kounicova 67  
601 67 Brno

MAGISTRÁT MĚSTA BRNA  
Odbor územního plánování a rozvoje  
Došlo dne: 30-06-2020  
Č.j. MMB: 0283096  
Příl:

Statutární město Brno  
Doručeno: 30.06.2020  
MMB/0283096/2020  
Listy: 1 přílohy:  
druh: li/sv:



## Věcně shodná připomínka k návrhu územního plánu města Brna a zmocnění zástupce veřejnosti

My, níže uvedení a podepsaní občané a občanky města Brna, uplatňujeme v souladu s § 23 odst. 1 zákona č. 183/2006 Sb., o územním plánování a stavebním řádu (stavební zákon), v platném znění, věcně shodnou připomínku k návrhu Územního plánu města Brna. **Na základě této, níže upřesněné věcně shodné připomínky, zmocňujeme k podání námítky a k našemu dalšímu zastupování při projednání námítky ve smyslu § 23 odst. 3 stavebního zákona zástupce veřejnosti.**

### **Předmětná územně plánovací dokumentace:**

Návrh územního plánu města Brna, zpracovaný na základě Pokynů pro zpracování Návrhu ÚPmB, které schválilo Zastupitelstvo města Brna usnesením č. ZM7/3871 na zasedání konaném dne 19. 6. 2018.

### **Znění věcně shodné připomínky:**

My, níže uvedení a podepsaní občané a občanky města Brna **nesouhlasíme s Územním plánem města Brna navrhovaným zrušením zahrad na pozemcích p. č. [redacted] uvedených na LV č. [redacted] a zahrad na pozemcích v osobním vlastnictví p. č. [redacted] uvedených na LV č. [redacted] v městské části Brno-Rečkovice a Mokrá Hora, katastrální území Rečkovice [611646], obec Brno [582786], lokalita R8-Podpěrova a s jejich přestavbou dílem na plochu smíšenou obytnou s výškovou úrovní zástavby 6-16 m a dílem na plochu městské zeleně - park. Tyto uvedené změny navrhované Územním plánem města Brna odmítáme a důrazně proti nim protestujeme. Dále žádáme, aby připravovaný Územní plán města Brna další existenci výše uvedených zahrad umožnil a ve své dokumentaci potvrdil.**

### **Zdůvodnění věcně shodné připomínky:**

Ve výše uvedené lokalitě **R8-Podpěrova** jsou už po více než 60 let zahrady, které jsou navrhovaným územním plánem určené ke zrušení. V této lokalitě je však dostatek jiných, vhodnějších ploch pro případnou zástavbu, v katastru nemovitostí jsou vedeny jako druh pozemku "ostatní plocha". Zvýšená dopravní zátěž, výstavba a diskomfort bydlení a parkování by ovšem pro tuto lokalitu a sousední lokality byly zcela neúnosné. Není tedy nutné či opodstatněné zrušit ani jednu zahradu! Navrhovaný park by byl neproduktivní, využívaný převážně chovateli psů, lavičky by byly využívány jen výjimečně, stejně tak jako v parcích, kterých je v blízkém okolí hned několik - další park je nadbytečný!

V lokalitě R8-Podpěrova, v těsném sousedství se zahradami se nachází rodinný dům s pozemky v osobním vlastnictví a řada garáží v osobním vlastnictví - rovněž zahrnuté do přestavby.

Jistě není v zájmu obyvatel městské části a města Brna:

- zrušení jedné z posledních produktivních zelených enkláv uprostřed městské zástavby, a to v době úpadku produkce a zvyšování cen ovoce a zeleniny, v době kdy je naléhavým trendem ochlazování městského klimatu prostřednictvím zeleně a zadržování vody v dlouhá desetiletí obdělávané půdě;
- likvidace další části stále se zmenšujícího zemědělského půdního fondu a také fauny, která v zahradách žije (množství např. v Německu chráněných hlemýžďů zahradních, ještěrek, hnízdicího ptactva, hnízd čmeláků a dalšího užitečného, často zákonem chráněného hmyzu, věverek, ježků atd.



Věcně shodná připomínka k návrhu územního plánu města Brna a zmocnění zástupce veřejnosti  
(k. ú. Řečkovice, lokalita R8-Podpěrova)

atd.), ale v zastavěném území a parkové úpravě nebude mít na přežití šanci.

Nájemci zahrad do nich vložili a stále vkládají nemalé finanční prostředky, osobní invenci a bezpočet hodin práce. Každoročně po dlouhá desetiletí (často více jak 60 let a po několik generací) v zahradách obdělávají půdu a zúrodňují ji bez nároku na uznání či odměnu, bez jakékoliv finanční zátěže pro město - na rozdíl od údržby parků. Zahrady slouží mimo jiné jako zdravotní terapie a azyl pro starší občany a rodiny s dětmi v dobách nejruznějších krizí osobních i celospolečenských.

V návrhu na vydání zákona „o zahrádkářské činnosti“, je mimo jiné uvedeno:

„Zahrádkářská činnost poskytuje zahrádkáři pracovní aktivitu na čerstvém vzduchu a tím přispívá k upevnování zdraví a zvyšování tělesné a psychické kondice. Vedle toho však přináší i řadu dalších efektů - kultivaci vztahu k přírodě, výchovu mládeže, ekologické a sociální aspekty apod. Zahrádky výrazně rozšiřují plochy zeleně a přispívají tak ke zlepšování životního prostředí v obcích a městech - eliminují škodlivé vlivy vznikající narůstajícím provozem. Podle studie Ústavu systémové biologie a ekologie Akademie věd ČR fungují jako klimatizační jednotky, které bez nároku na energii zvlhčují a ochlazují prostředí. Veřejná prospěšnost zahrádkářské činnosti je tedy zřejmá .....“

Zachování zahrad, jako součásti veřejné zeleně města, je ve shodě s programem diverzity městské zeleně podle modelu EU.

**Z výše uvedených důvodů uplatňujeme námi předloženou věcně shodnou připomínku a žádáme o zapracování do územního plánu.**

**Zmocnění zástupce veřejnosti:**

V souladu s ustanovením §23 zákona č. 183/2006 Sb., o územním plánování a stavebním řádu (stavební zákon), níže uvedené a podepsané osoby, které uplatňují věcně shodnou připomínku k návrhu Územního plánu města Brna prohlašují, že zmocňují pana [REDAKCE] aby je zastupoval jako zástupce veřejnosti a k návrhu Územního plánu města Brna podal námitku na základě výše uvedené věcně shodné připomínky a aby ji projednal podle stavebního zákona.

**Přijetí zmocnění:**

Toto zmocnění přijímám.  
[REDAKCE]

.....  
  
V Brně dne

Věcně shodná připomínka k návrhu územního plánu města Brna a zmocnění zástupce veřejnosti  
(k. ú. Řečkovice, lokalita R8-Podpěrova)

Seznam občanů a občerek města Brna, kteří uplatňují tuto věcně shodnou připomínku k návrhu územního plánu města Brna a zmocňují výše uvedeného zástupce veřejnosti. Níže podepsaní svým podpisem také potvrzují, že při podpisu měli k dispozici kompletní znění věcně shodné připomínky.

	Jméno a příjmení (HŮLKOVÝM PÍSMEM)	Datum narození (jen v případě osob se shodným jménem na totožné adrese)	Trvalý pobyt v Brně (ulice, část Brna)	Podpis
1.				
2.				
3.				
4.				
5.				
6.				
7.				
8.				
9.				
10.				
11.				
12.				
13.				
14.				
15.				
16.				
17.				
18.				
19.				
20.				

## **MMB/0296290/2020**

### **Námítka č.1**

#### **Výrok:**

Námítce se nevyhovuje.

#### **Odůvodnění:**

*Předmětné pozemky jsou dlouhodobě součástí plochy plánované pro realizaci veřejné zeleně a plochy smíšené, v současně platném ÚPmB již od r. 1994. Návrh nového územního plánu tuto skutečnost v souladu s projednaným konceptem zohledňuje, nejedná se tedy o změnu v územním plánu ani o nový zábor zemědělského půdního fondu. K záboru zemědělského půdního fondu se v procesu pořizování jako dotčený orgán ze zákona vyjadřuje ministerstvo životního prostředí, které mohlo uplatnit připomínky při pořizování současně platného územního plánu i k aktuálně pořizovanému. Nejedná se ani o bonitní ornou půdu I. - II. třídy ochrany. Dlouhodobá existence zahrádek je však na daném území neudržitelná. Navržená plocha zeleně pro širokou veřejnost naopak povede ke zvýšení komfortu bydlení v dané lokalitě. Plocha zeleně přístupná jen několika jedincům bude nahrazena veřejným parkem přístupným široké veřejnosti. Nedojde k výrazné změně druhu a využití pozemku ze zahrádkářské lokality na městskou zeleň parku. Oproti původnímu návrhu ÚPmB navíc dojde k rozšíření ploch městské zeleně (Z) na úkor plochy smíšené obytné (C/v3) v rozsahu cca 3 500 m<sup>2</sup>.*

*Výšková hladina plochy C/v3 je shodná s výškovou hladinou okolní stabilizované plochy bydlení při ulici Podpěrova. Plocha smíšená obytná byla navržena také v Konceptu ÚPmB ve variantách II a III. Hlavním využitím ploch C je nejen bydlení, ale i občanské vybavení stejné jako v plochách V a W, služby a nerušící výroba a sport. V plochách C je nutné dodržovat regulativ zastoupení zeleně 30 % pro disponibilní pozemek stavebního záměru.*

*Věcná podstata způsobů vypořádání předmětného podání zůstává nadále relevantní, přestože návrh nového územního plánu města Brna prošel přepracováním s ohledem na Pokyny ZMB z roku 2022 a byl uveden do jednotného standardu ÚPD dle stavebního zákona a jeho prováděcích předpisů. Výše uvedené texty je tedy nutno chápat také ve smyslu těchto úprav.*

### **Námítka č.2**

#### **Výrok:**

Námítce se nevyhovuje.

#### **Odůvodnění:**

*V aktuálně platném územním plánu jsou tyto pozemky plochou městské zeleně a součástí plochy smíšené. Pro tyto funkce byly také určeny ve variantě II projednaného Konceptu územního plánu a návrh nového územního plánu zde zachovává tuto návaznost. Jedná se o pozemky města určené pro širokou veřejnost - konkrétně vybudování parku na místě bývalé cihelny (viz karta rozvojové lokality R-8, jíž jsou pozemky součástí). Z hlediska dlouhodobého rozvoje města nejsou zahrady na městských pozemcích využívané úzkou skupinou občanů, v kompaktní zástavbě, která klade vyšší nároky na veřejný prostor, udržitelné. Současný způsob využití území je tedy dočasný a pozemky bude do doby realizace veřejné zeleně možné využívat v souladu obecnými podmínkami využití území viz kap. 6.2 závazné textové části.*

*Věcná podstata způsobů vypořádání předmětného podání zůstává nadále relevantní, přestože návrh nového územního plánu města Brna prošel přepracováním s ohledem na Pokyny ZMB z roku 2022 a byl uveden do jednotného standardu ÚPD dle stavebního zákona a jeho prováděcích předpisů. Výše uvedené texty je tedy nutno chápat také ve smyslu těchto úprav.*

Magistrát města Brna  
Odbor územního plánování a rozvoje  
Kounicova 67  
601 67 Brno

P115


ZU

MAGISTRÁT MĚSTA BRNA	
Odbor územního plánování a rozvoje	
Došlo dne: 29 -06- 2020	V Brně dne 29. června 2020
Č.j. MMB: 0296 297	
Pril:	

V Brně dne 29. června 2020


IV

**Průvodní dopis  
k podání Věcně shodných připomínek k návrhu Územního plánu  
města Brna**

Já   
předkládám věcně shodné připomínky k návrhu Územního plánu města Brna a to:

- 16 svazků po 23 stránkách věcně shodných připomínek včetně podpisových archů a zmocnění zástupce veřejnosti označených římskými čísly I až XVI;
- 6 svazků po 14 stránkách věcně shodných připomínek včetně podpisových archů a zmocnění zástupce veřejnosti označených římskými čísly XVII až XXII;
- výše uvedené dokumenty celkem obsahují 60 podpisových listů s 509 podpisy občanů města Brna.

S pozdravem







## Vážení občané, žijeme tady!

**Žijeme v severní části Líšně, v části města Brna, která je podle demografické studie jednou z nejvíce zalidněných oblastí v Brně. Za posledních zhruba 10 let zde bylo vystavěno přes 1 000 bytových jednotek, tzn., že zde přibýlo zhruba více než 3 tisíce obyvatel.**

Na výstavbu nových bytových jednotek padlo hodně původně zelených ploch v Líšni. A v návrhu nového územního plánu je počítáno s další bytovou výstavbou na úkor zeleně v už tak bytovou výstavbou přetížené lokalitě. Spolek pro kvalitní bydlení v Líšni, z. s. tomu chce spolu s Vámi zabránit.

Nechceme, aby developři postupně skupovali pozemky v severní části Líšně a dále ji zalidňovali. Chceme zachovat plochy městské zeleně při ulicích Elplova, Hochmanova, Molákova, Konradova, Jírova, Kotlanova, Masarova, Sedláčkova, Houbalova a Zikova.

Abychom mohli podat námitku ke změně návrhu územního plánu pořizovaného městem Brnem, potřebujeme zajistit nejméně 200 podpisů.

Nebuďte lhostejní k budoucí podobě našeho společného domova a podpořte naše úsilí svým podpisem. Podpisový arch je připojen na konci dokumentu.

Děkujeme,

členka výboru Spolku pro kvalitní bydlení v Líšni, z. s.

Pokud s našimi připomínkami a podáním námítky souhlasíte, ozvěte se paní [redacted] na tel. [redacted] nebo panu [redacted] na tel. [redacted]. [redacted] zodpoví Vám případné dotazy a domluví se s Vámi na způsobu podepsání.





# Lokalita KOTLANOVA - ELPLOVA

Jedná se o travnatou plochu u ulice Kotlanova a Elplova (**červenou** barvou jsou orientačně označeny dotčené plochy)



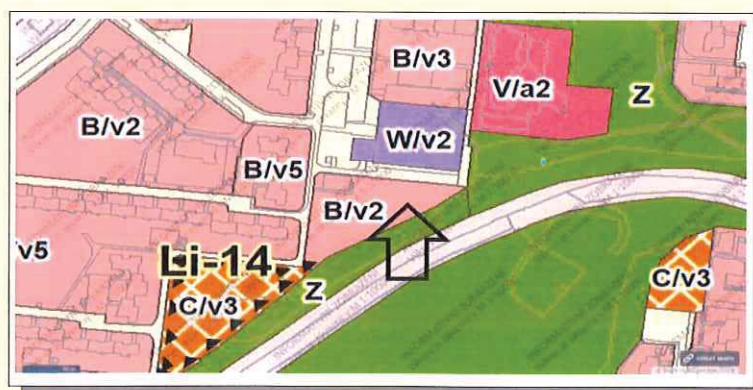
## NÁVRH NOVÉHO ÚZEMNÍHO PLÁNU

Kód: B/v2  
RVZ: plocha bydlení  
Stabilita: stabilizovaná  
Strukt. zástavby: volná  
Výška zástavby: 3-10 metrů

## PROTINÁVRH

Kód: Z  
RVZ: plocha městské zeleně  
Stabilita: stabilizovaná

 Spolek pro kvalitní  
bydlení v Lišni, z. s.



Bojujeme proti zahušťování bytové výstavby v severní části Lišně.

Podpořte nás podpisem protinávrhu.

Spolek pro kvalitní bydlení v Lišni, z. s. ([www.spolekprolisen.cz](http://www.spolekprolisen.cz))

Aktuální územní plán  
<https://gis.brno.cz/ags/upmb>

Navrhovaný: územní plán  
<https://gis.brno.cz/mapa/upmb-navrh>



# Lokalita ZIKOVA - ELPLOVA

Jedná se o travnatou plochu u ulic Zikova a Elplova  
(na obrázku vyznačena červeně)



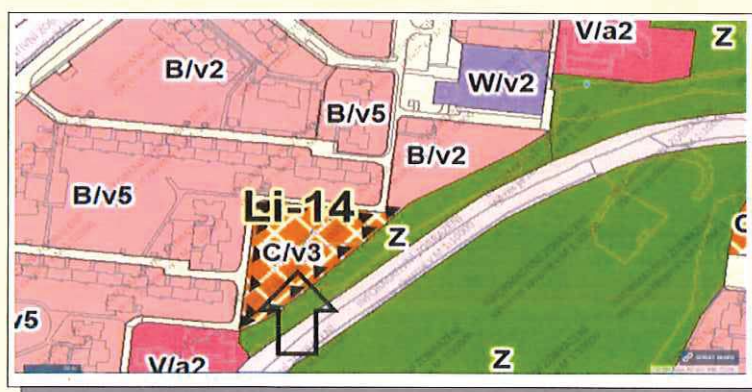
## NÁVRH NOVÉHO ÚZEMNÍHO PLÁNU

Kód: C/v3  
RVZ: plocha smíšená  
obytná  
Stabilita: zastavitelná  
Struktura zástavby: volná  
Výška zástavby: 6-16 metrů

## PROTINÁVRH

Kód: Z  
RVZ: plocha městské zeleně  
Stabilita: stabilizovaná

Spolek pro kvalitní  
bydlení v Líšni, z. s.



Bojujeme proti zahušťování bytové výstavby v severní části Líšně.  
Podpořte nás podpisem protinávrhu.  
Spolek pro kvalitní bydlení v Líšni, z. s. ([www.spolekprolisen.cz](http://www.spolekprolisen.cz))

Aktuální územní plán  
<https://gis.brno.cz/ags/upmb>

Navrhovaný: územní plán  
<https://gis.brno.cz/mapa/upmb-navrh>



# Lokalita MASAROVA

Jedná se o travnatou plochu na ulici Masarova, nad restaurací „U Fidela“  
(na obrázku vyznačena červeně)



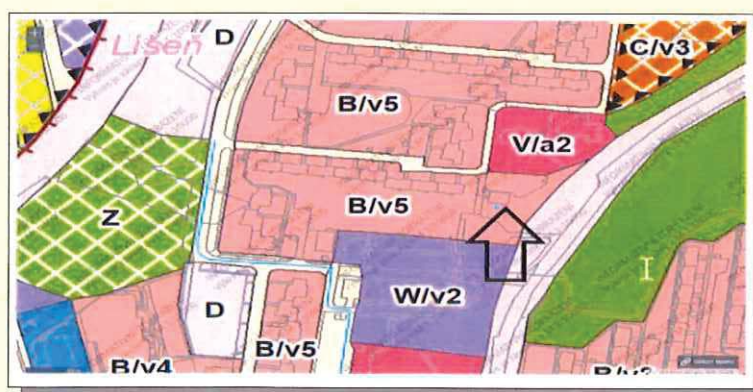
## NÁVRH NOVÉHO ÚZEMNÍHO PLÁNU

Kód: B/v5  
RVZ: plocha bydlení  
Stabilita: stabilizovaná  
Struktura zástavby: volná  
Výška zástavby: 12-28 metrů

## PROTINÁVRH

Kód: Z  
RVZ: plocha městské zeleně  
Stabilita: stabilizovaná

 Spolek pro kvalitní  
bydlení v Lišni, z. s.



Bojujeme proti zahušťování bytové výstavby v severní části Lišně.  
Podpořte nás podpisem protinávrhu.  
Spolek pro kvalitní bydlení v Lišni, z. s. ([www.spolekprolišen.cz](http://www.spolekprolišen.cz))

Aktuální územní plán  
<https://gis.brno.cz/ags/upmb>

Navrhovaný: územní plán  
<https://gis.brno.cz/mapa/upmb-navrh>



# Lokalita HOCHMANOVA a MOLÁKOVA

Jedná se o travnatou plochu ve vnitrobloku, mezi ulicemi Hochmanova a Molákova  
(na obrázku označena červeně)



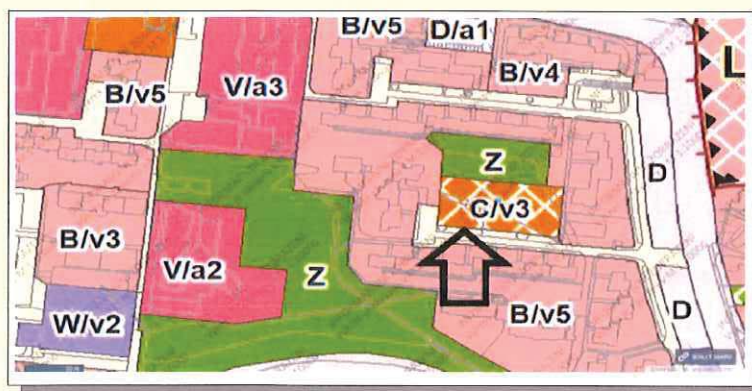
## NÁVRH NOVÉHO ÚZEMNÍHO PLÁNU

Kód: C/v3  
RVZ: plocha smíšená obytná  
Stabilita: zastavitelná  
Strukt. zástavby: volná  
Výška zástavby: 6-16 metrů

## PROTINÁVRH

Kód: Z  
RVZ: plocha městské zeleně  
Stabilita: stabilizovaná

 Spolek pro kvalitní  
bydlení v Líšni, z. s.



Bojujeme proti zahušťování bytové výstavby v severní části Líšně.  
Podpořte nás podpisem protinávrhu.

Spolek pro kvalitní bydlení v Líšni, z. s. ([www.spolekproliseni.cz](http://www.spolekproliseni.cz))

Aktuální územní plán  
<https://gis.brno.cz/ags/upmb>

Navrhovaný: územní plán  
<https://gis.brno.cz/mapa/upmb-navrh>



# Lokalita ELPLOVA

Jedná se o travnatou plochu mezi ulicemi Elplova, Podruhova a Poláčkova za hospůdkou „U kola“ (na obrázku vyznačena červeně)



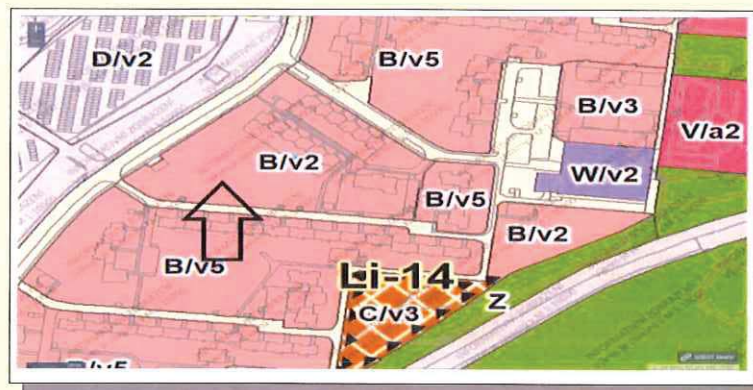
## NÁVRH NOVÉHO ÚZEMNÍHO PLÁNU

Kód: B/v2  
RVZ: plocha bydlení  
Stabilita: stabilizovaná  
Strukt. zástavby: volná  
Výška zástavby: 3-10 metrů

## PROTINÁVRH

Kód: Z  
RVZ: plocha městské zeleně  
Stabilita: stabilizovaná

Spolek pro kvalitní  
bydlení v Líšni, z. s.



Bojujeme proti zahušťování bytové výstavby v severní části Líšně.

Podpořte nás podpisem protinávrhu.

Spolek pro kvalitní bydlení v Líšni, z. s. ([www.spolekprolisen.cz](http://www.spolekprolisen.cz))

Aktuální územní plán  
<https://gis.brno.cz/ags/upmb>

Navrhovaný: územní plán  
<https://gis.brno.cz/mapa/upmb-navrh>



# Lokalita ZIKOVA

Jedná se o travnatou plochu ve vnitrobloku, mezi ulicemi Zikova a Elpovou  
(na obrázku označena **červeně**)



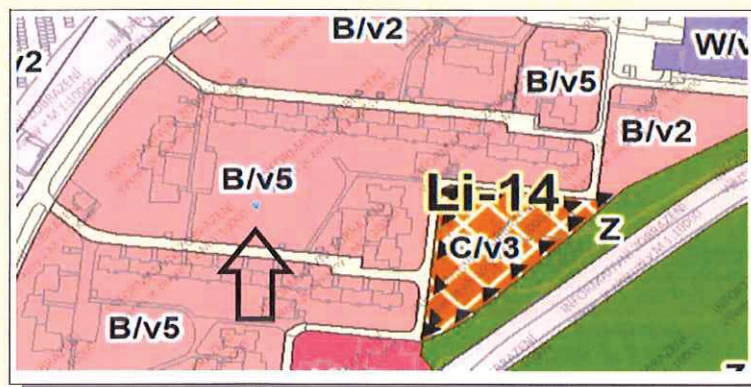
## NÁVRH NOVÉHO ÚZEMNÍHO PLÁNU

Kód: B/v5  
RVZ: plocha bydlení  
Stabilita: stabilizovaná  
Strukt. zástavby: volná  
Výška zástavby: 12-28 metrů

## PROTINÁVRH

Kód: Z  
RVZ: plocha městské zeleně  
Stabilita: stabilizovaná

 Spolek pro kvalitní  
bydlení v Lišni, z. s.



Bojujeme proti zahušťování bytové výstavby v severní části Lišně.

Podpořte nás podpisem protinávrhu.

Spolek pro kvalitní bydlení v Lišni, z. s. ([www.spolekprolisen.cz](http://www.spolekprolisen.cz))

Aktuální územní plán  
<https://gis.brno.cz/ags/upmb>

Navrhovaný: územní plán  
<https://gis.brno.cz/mapa/upmb-navrh>



# Lokalita KOTLANOVA

Jedná se o obchodní a volnočasové centrum Kotlanova  
(na obrázku vyznačeno červeně)



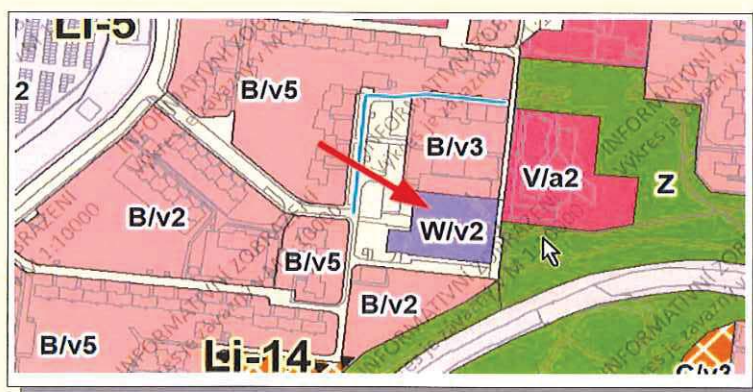
## NÁVRH NOVÉHO ÚZEMNÍHO PLÁNU

Kód: W/v2  
RVZ: plocha komerční vybavenosti  
Stabilita: stabilizovaná  
Strukt. zástavby: volná  
Výška zástavby: 3-10 metrů

## PROTINÁVRH

Kód: W/v1  
RVZ: plocha komerční vybavenosti  
Stabilita: stabilizovaná  
Strukt. zástavby: volná  
Výška zástavby: 3-7 metrů

Spolek pro kvalitní  
bydlení v Líšni, z. s.



Bojujeme proti zahušťování bytové výstavby v severní části Líšně.  
Podpořte nás podpisem protinávrhu.  
Spolek pro kvalitní bydlení v Líšni, z. s. ([www.spolekprolisen.cz](http://www.spolekprolisen.cz))

Aktuální územní plán  
<https://gis.brno.cz/ags/upmb>

Navrhovaný: územní plán  
<https://gis.brno.cz/mapa/upmb-navrh>



# Lokalita MASAROVA

Jedná se o obchodní centrum na ulici Masarova  
(na obrázku vyznačeno červeně)



**Spolek pro kvalitní  
bydlení v Líšni, z. s.**

## NÁVRH NOVÉHO ÚZEMNÍHO PLÁNU

Kód: W/v2  
RVZ: plocha komerční vybavenosti  
Stabilita: stabilizovaná  
Strukt. zástavby: volná  
Výška zástavby: 3-10 metrů

## PROTINÁVRH

Kód: W/v1  
RVZ: plocha komerční vybavenosti  
Stabilita: stabilizovaná  
Strukt. zástavby: volná  
Výška zástavby: 3-7 metrů



Bojujeme proti zahušťování bytové výstavby v severní části Líšně.

Podpořte nás podpisem protinávrhu.

Spolek pro kvalitní bydlení v Líšni, z. s. ([www.spolekprolisen.cz](http://www.spolekprolisen.cz))

Aktuální územní plán  
<https://gis.brno.cz/ags/upmb>

Navrhovaný: územní plán  
<https://gis.brno.cz/mapa/upmb-navrh>



V Brně dne 15. června 2020

## Věcně shodné připomínky k návrhu Územního plánu města Brna a zmocnění zástupce veřejnosti

My, níže uvedení a podepsaní občané statutárního města Brna, uplatňujeme v souladu s ust. § 23 a § 52 zákona č. 183/2006 Sb., zákon o územním plánování a stavebním řádu, ve znění pozdějších předpisů (dále jen „stavební zákon“), níže uvedené věcně shodné připomínky k návrhu Územního plánu města Brna (dále také jen „ÚPmB“), jehož veřejné projednání bylo oznámeno pořizovatelem veřejnou vyhláškou Magistrátu města Brna č.j. MMB/0202272/2020.

### A. VĚCNĚ SHODNÁ PŘIPOMÍNKA LOKALITA KOTLANOVA - ELPLOVA

Jedná se o travnatou plochu u ulice Kotlanova a Elplova, nacházejí se zde dvě hřiště denně využívaná dětmi i dospělými ke sportovním aktivitám, plocha je využitelná pro rozšíření veřejně přístupné zeleně a pro relaxaci.

#### Vymezení území dotčeného věcně shodnou připomínkou:

část pozemku p.č. 8362/1 a pozemek p.č. 6212, jehož součástí je stavba technického vybavení č. p. 2468, vše v k. ú. Líšeň, obec Brno



#### Podle návrhu Územního plánu města Brna:

Stabilita: **stabilizovaná**

Kód plochy s rozdílným způsobem využití (RZV): **B**

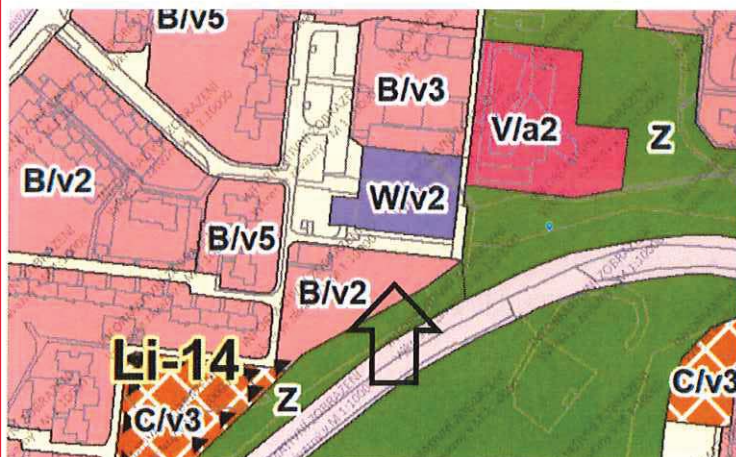
Název RZV: **plocha bydlení**

Struktura zástavby: **volná**

Výšková úroveň zástavby: **3-10 m**

1

#### Podle grafické části návrhu Územního plánu města Brna:





**1**

Znění věcně shodné připomínky:

**NESOUHLASÍME S NÁVRHEM ÚZEMNÍHO PLÁNU MĚSTA BRNA A POŽADUJEME VYUŽITÍ JAKO STABILIZOVANÉ PLOCHY MĚSTSKÉ ZELENĚ – Z.**

**1**

### B. VĚCNĚ SHODNÁ PŘIPOMÍNKA LOKALITA ZIKOVA - ELPLOVA

Jedná se o travnatou plochu u ulice Zikova a Elplova ve svahovitém terénu využitelnou pro rozšíření veřejně přístupné zeleně, pro relaxaci a pro vybudování dětských hřišť a prostor pro dospělé k rekreačním a sportovním aktivitám.

**Vymezení území dotčeného věcně shodnou připomínkou:**

část pozemku p.č. 8362/1 a pozemky p.č. 8362/5 a 8362/6, vše v k. ú. Líšeň, obec Brno



Podle návrhu Územního plánu města Brna:

Stabilita: **zastavitelná**

Kód plochy s rozdílným způsobem využití (RZV): **C**

Název RZV: **plocha smíšená obytná**

Struktura zástavby: **volná**

Výšková úroveň zástavby: **6-16 m**

Rozvojová lokalita: **Li-14 Zikova**

Podle závazné textové části (Příloha č. 1 Karty lokalit) návrhu Územního plánu města Brna:

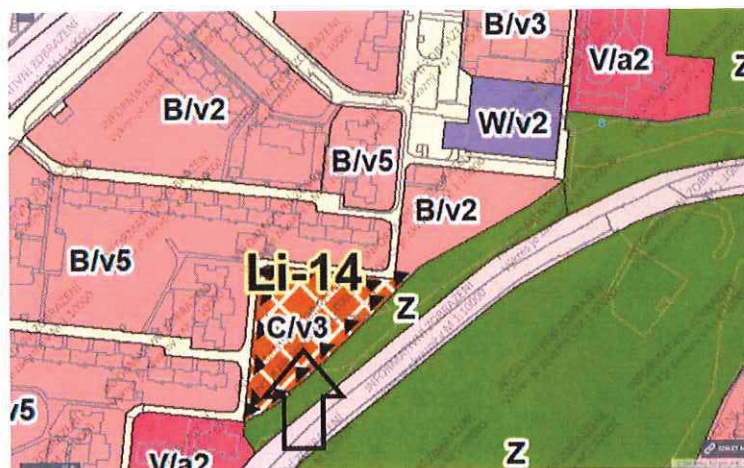
**Li-14 Zikova** - Lokalita rozvíjí smíšené bydlení na sídlišti u tramvajové tratě.

**2**

Nejsou stanovena žádná podmínky pro rozvoj lokality a ochranu a rozvoj jejích hodnot, ani požadavky na veřejná prostranství, dopravu a sídelní zeleň.

**2**

Podle grafické části návrhu Územního plánu města Brna:



Znění věcně shodné připomínky:

**NESOUHLASÍME S NÁVRHEM ÚZEMNÍHO PLÁNU MĚSTA BRNA A POŽADUJEME VYUŽITÍ JAKO STABILIZOVANÉ PLOCHY MĚSTSKÉ ZELENĚ – Z.**



### C. VĚCNĚ SHODNÁ PŘIPOMÍNKA LOKALITA MASAROVA

Jedná se o travnatou plochu veřejné zeleně na ulici Masarova využívanou hojně především v letních měsících k relaxaci ve stínu pro celé rodiny.

**Vymezení území dotčeného věcně shodnou připomínkou:**

pozemky p.č. 8218, 4422/557, 8217 a část pozemků p. č. 4422/557, 4422/555, 4422/554, 4422/553, 5037/32, vše v k. ú. Líšeň, obec Brno



**Podle návrhu Územního plánu města Brna:**

Stabilita: **stabilizovaná**

Kód plochy s rozdílným způsobem využití (RZV): **B**

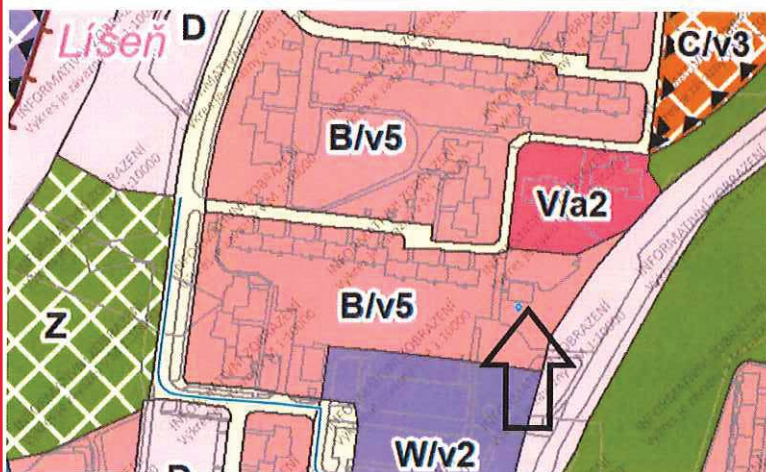
Název RZV: **plocha bydlení**

Struktura zástavby: **volná**

Výšková úroveň zástavby: **12-28 m**

3

**Podle grafické části návrhu Územního plánu města Brna:**



3

**Znění věcně shodné připomínky:**

**NESOUHLASÍME S NÁVRHEM ÚZEMNÍHO PLÁNU MĚSTA BRNA A POŽADUJEME VYUŽITÍ JAKO STABILIZOVANÉ PLOCHY MĚSTSKÉ ZELENĚ – Z.**

### D. VĚCNĚ SHODNÁ PŘIPOMÍNKA LOKALITA HOCHMANOVA – MOLÁKOVA

Jedná se o travnatou plochu městské veřejné zeleně a dětského hřiště ve vnitrobloku mezi ulicemi Hochmanova a Molákova.

4

**Vymezení území dotčeného věcně shodnou připomínkou:**

pozemky p. č. 7997/3, 7997/4, 8044, 8045 a část pozemků p. č. 7997/5, , 7997/6, 7997/8, vše v k. ú. Líšeň, obec Brno

4



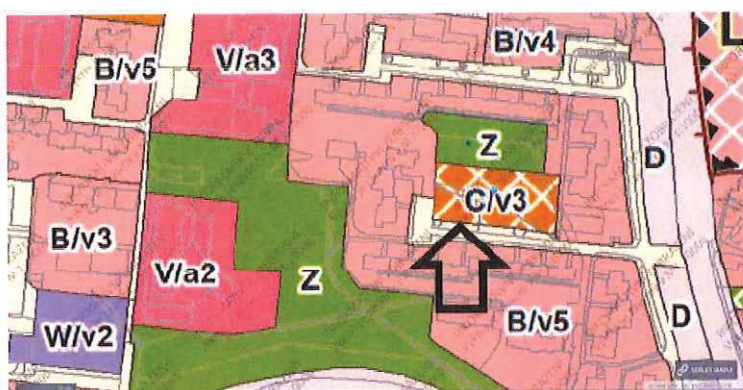
**4**

Podle návrhu Územního plánu města Brna:

Stabilita: **zastavitelná**  
 Kód plochy s rozdílným způsobem využití (RZV): **C**  
 Název RZV: **plocha smíšená obytná**  
 Struktura zástavby: **volná**  
 Výšková úroveň zástavby: **6-16 m**

**4**

Podle grafické části návrhu Územního plánu města Brna:



Znění věcně shodné připomínky:

**NESOUHLASÍME S NÁVRHEM ÚZEMNÍHO PLÁNU MĚSTA BRNA A POŽADUJEME VYUŽITÍ JAKO STABILIZOVANÉ PLOCHY MĚSTSKÉ ZELENĚ – Z.**

#### E. VĚCNĚ SHODNÁ PŘIPOMÍNKA LOKALITA VNITROBLOK ELPLOVA

Jedná se o travnatou plochu mezi ulicemi Elplova, Podruhova a Poláčkova. Tato plocha je denně využívána seniory z nedalekých pečovatelských domů ke zdravotním procházkám.

Vymezení území dotčeného věcně shodnou připomínkou:

pozemky p. č. 8335/1, 8335/2, 8332, 8333, 8334, vše v k. ú. Líšeň, obec Brno

**5**

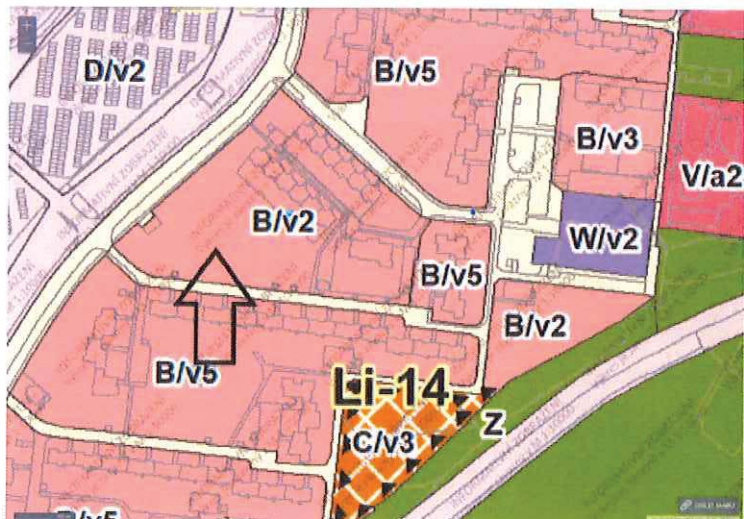
Podle návrhu Územního plánu města Brna:

Stabilita: **stabilizovaná**  
 Kód plochy s rozdílným způsobem využití (RZV): **B**  
 Název RZV: **plocha bydlení**  
 Struktura zástavby: **volná**  
 Výšková úroveň zástavby: **3-10 m**

**5**

Podle grafické části návrhu Územního plánu města Brna:



**5****5**

Znění věcně shodné připomínky:

**NESOUHLASÍME S NÁVRHEM ÚZEMNÍHO PLÁNU MĚSTA BRNA A POŽADUJEME VYUŽITÍ JAKO STABILIZOVANÉ PLOCHY MĚSTSKÉ ZELENĚ – Z.**

#### F. VĚCNĚ SHODNÁ PŘIPOMÍNKA LOKALITA VNITROBLOK ZIKOVA

Jedná se o travnatou plochu ve vnitrobloku mezi ulicemi Zikova a Elplova. Požadujeme zanechat dnešní reálné využití jako městskou veřejně přístupnou zeleň, která je důležitá pro zdravý a pohodový život mezi vysokopodlažními panelovými domy.

**Vymezení území dotčeného věcně shodnou připomínkou:**

část pozemků p. č. 8263, 8150/1, 8262 a pozemky p. č. 8258, 8296, vše v k. ú. Líšeň, obec Brno



**Podle návrhu Územního plánu města Brna:**

Stabilita: **stabilizovaná**

Kód plochy s rozdílným způsobem využití (RZV): **B**

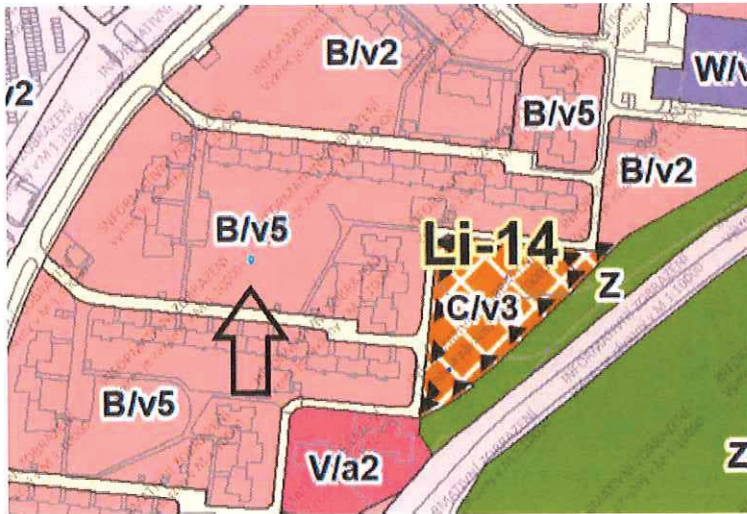
Název RZV: **plocha bydlení**

Struktura zástavby: volná

Výšková úroveň zástavby: **12-28 m**

**6****6**

Podle grafické části návrhu Územního plánu města Brna:



Znění věcně shodné připomínky:

**NESOUHLASÍME S NÁVRHEM ÚZEMNÍHO PLÁNU MĚSTA BRNA A POŽADUJEME VYUŽITÍ JAKO STABILIZOVANÉ PLOCHY MĚSTSKÉ ZELENĚ – Z.**

### **SPOLEČNÉ ODŮVODNĚNÍ VĚCNĚ SHODNÝCH PŘIPOMÍNEK K BODŮM A., B., C., D., E., F. VIZ SHORA**

Podle úplného znění zadání Územního plánu města Brna schváleného Zastupitelstvem města Brna na Z4/033 zasedání dne 11. 4. 2006 a na Z5/007 zasedání dne 26. 6. 2007 zní pokyny zpracovateli jasně: „Sídliště ponechte jako území, kde je funkce bydlení stabilizovaná a ukončená. Vymezte pouze plochy pro chybějící funkce v území (služby, pracovní příležitosti, pobytové plochy pro rekreaci, sport, parkování).“.

Takových kvalit však návrh ÚPmB nedosahuje, kdy je v lokalitách Kotlanova – Elplova, Zikova – Elplova, Hochmanova – Molákova navržený způsob využití ploch **v přímém rozporu se zadáním pořizovatele**, v lokalitách Masarova, vnitroblok Elplova, vnitroblok Zikova **navržený způsob využití ploch přinejmenším nepřináší občanům jistotu v tom, jak se bude městské prostředí a životní podmínky v místě jejich bydliště vyvíjet.**

Dle metodiky vymezení ploch s rozdílným způsobem využití obsažené v Konceptu nového územního plánu města Brna jsou **samostatně vymežovány plochy o výměře nad 0,5 ha**. Základní podmínky využití území jsou stanoveny pomocí **hlavního** (převažujícího) účelu využití **typu plochy** (např. plochy bydlení, plochy smíšené obytné), přičemž hlavní využití znamená využití v rozsahu **minimálně 51 %** a maximálně 100 % základní plochy pro uvedený účel.

Plochy v lokalitách Kotlanova – Elplova, Masarova, vnitroblok Elplova, vnitroblok Zikova jsou navrжены sice jako plochy stabilizované, nicméně ve **stabilizovaných nezastavěných plochách se skutečným způsobem využití jako veřejné zeleně** jsou v návrhu ÚPmB tyto plochy **v rozporu se skutečným využitím** určeny ke způsobu využití plocha bydlení s výškovou úrovní zástavby 3 – 10 metrů či 12 – 28 metrů. Obdobně plochy Zikova – Elplova a Hochmanova – Molákova ve **stabilizovaných nezastavěných plochách se skutečným způsobem využití jako veřejné zeleně** jsou **v rozporu se skutečným využitím** v přelidněném sídlišti navrжены jako zastavitelné plochy smíšené obytné s výškovou úrovní zástavby 6 – 16 metrů. **Všechny zmíněné plochy jsou o výměře větší než 0,5 ha a návrh ÚPmB vymezuje stávající plochy veřejné zeleně jako plochy bydlení či plochy smíšené obytné s tímto hlavním využitím v rozsahu minimálně 51 %.**



Návrh ÚPmB v uvedených lokalitách je tak vedle rozporu se zadáním v rozporu i s ustanovením § 18 odst. 1 a 2 stavebního zákona, neboť **nevytváří a nezajišťuje předpoklady pro udržitelný rozvoj území s cílem dosažení obecně prospěšného souladu veřejných a soukromých zájmů na rozvoji území**. Návrh způsobu využití ploch v lokalitách Kotlanova – Elplova, Zikova – Elplova, Masarova, Hochmanova – Molákova, vnitroblok Elplova, vnitroblok Zikova **jednoznačně upřednostňuje případné budoucí soukromé a ekonomické zájmy nad zájmy veřejnými a zájmy na ochraně hodnot**. Navrhovaná změna je také v rozporu s úkolem územního plánování stanovovat **podmínky pro kvalitní bydlení** ve smyslu § 19 odst. 1 písm. i) stavebního zákona. Navržené řešení výrazně **zhoršuje kvalitu prostředí a hodnotu území tím, že navrhuje další zvýšení míry využití již nyní abnormálně přetíženého území, bez dostatečných ploch veřejných prostranství a na úkor stávající veřejné zeleně**.

Jak vyplývá ze Sociodemografické analýzy územních části města Brna (Analýza dat SLDB 2011) z prosince roku 2013 zadavatele Kancelář strategie města a Magistrát města Brna, je území Brna zalidněno nerovnoměrně, přičemž základní sídelní jednotka **panelové sídliště Líšeň-sever je v pořadí druhá na žebříčku „Top 20“ v počtu obyvatel a řadí se tak mezi nejvíce lidnaté jednotky** (panelová sídliště Vinohrady, Líšeň-sever, Mikulášskovo náměstí a Kamenný vrch v Lískovci). Uvedená analýza vychází z ukazatelů ze Sčítání lidu, domů a bytů v roce 2011. V uplynulých cca 10 letech byla v severní části Líšně uskutečněna mimo jiné výstavba bytového komplexu Sedláčkova o počtu jednotek 386, bytového komplexu Houbalova o počtu jednotek 499 a bytového domu Horníkova o počtu jednotek 190, tedy celkem zvýšení počtu obyvatel minimálně o cca 2,5 tisíce, takže v současné době je s vysokou pravděpodobností severní část Líšně číslem jedna na žebříčku počtu obyvatel sídelních jednotek.

Zahušťování zástavby v zastavěném území umožněné návrhem ÚPmB v lokalitách Kotlanova – Elplova, Zikova – Elplova, Masarova, Hochmanova – Molákova, vnitroblok Elplova, vnitroblok Zikova představuje další **posilování monofunkční skladby sídliště v severní části Líšně se všemi doprovodnými negativními jevy**. Zahušťování zástavby je **na úkor ploch veřejné a veřejně přístupné zeleně, které mají klíčový význam pro kvalitu životního prostředí**.

Stav území a tím kvalita života obyvatel je vždy ovlivňována **únosnou kapacitou území**, zahušťování zástavby a související zvyšování počtu obyvatel mění postupně dojem z území, až se změně atraktivní oblast v **nevhodně přehuštěnou lokalitu**. Obyvatelé si v rámci líšeňského sídliště nepřejí další zahušťování bytové zástavby, naopak chtějí zachovat plochy zeleně, parků a hřišť. Návrh způsobu využití ploch v ÚPmB ve zmiňovaných lokalitách je ale v rozporu s tímto zájmem a spíše nahrává developerům a jejich podnikatelským záměrům.

Další bytová zástavba s sebou také nese **potřebu dalších ploch pro parkování, což opět vede k nepřijatelným záborům zeleně a dalšímu snižování atraktivity lokality**.

Vzhledem ke klimatickým změnám a hrozcím obdobím sucha a letních veder je zachování a ochrana a rozšiřování zelených ploch, budování parků a dalších ploch veřejně přístupné zeleně klíčové pro kvalitu životního prostředí v panelovém sídlišti severní části Líšně. Zeleň ve městě ochlazuje a čistí vzduch, poskytuje stín, zelené plochy jsou využívány obyvateli všech generací k aktivnímu odpočinku, také proto je potřeba bránit tato veřejná prostranství proti zbytečným zásahům a před nevhodným zabíráním pro komerční účely.

Z poznatků urbanistů je jednoznačně zřejmé, že ulice zaplněné auty stojícími před zhuštěnou zástavbou bytových domů a s chybějící zelení a občanskou vybaveností degradují nejen veřejný prostor, ale především kvalitu bydlení. Naopak je spolehlivě prokázáno, že kvalitně pojaté veřejné prostory s dostatkem zeleně (parky, odpočinkové plochy, dětská hřiště) doplněné objekty poskytujícími služby (obchody, školy, restaurace, knihovny apod.) výrazným způsobem zvyšují standardy bydlení a života.

**Z výše uvedených důvodů nesouhlasíme s návrhem Územního plánu města Brna ve zmíněných lokalitách a požadujeme využití jako stabilizované plochy městské zeleně – Z.**



## G. VĚCNĚ SHODNÁ PŘIPOMÍNKA OBCHODNÍ CENTRUM KOTLANOVA

Jedná se o nákupní, obchodní a volnočasové centrum na ulici Kotlanova, jedno ze dvou v severní části Líšně.

### Vymezení území dotčeného věcně shodnou připomínkou:

pozemky p.č. 8365, p. č. 8366, p.č. 8364, jehož součástí je stavba občanského vybavení č. p. 2163, p. č. 6628/1, 6628/2, 6628/4, jejichž součástí je stavba občanského vybavení č. p. 2162, vše v k. ú. Líšeň, obec Brno



### Podle návrhu Územního plánu města Brna:

Stabilita: **stabilizovaná**  
Kód plochy s rozdílným způsobem využití (RZV): **W**  
Název RZV: **plocha komerční vybavenosti**  
Struktura zástavby: volná  
Výšková úroveň zástavby: **3-10 m**

Podle grafické části návrhu

7

### Územního plánu města Brna:



7

### Znění věcně shodné připomínky:

**NESOUHLASÍME S NÁVRHEM ÚZEMNÍHO PLÁNU MĚSTA BRNA VE VĚCI VÝŠKOVÉ ÚROVNĚ ZÁSTAVBY A POŽADUJEME SNÍŽENÍ VÝŠKOVÉ ÚROVNĚ ZÁSTAVBY NA ÚROVEŇ 1 – VÝŠKOVÁ ÚROVEŇ ZÁSTAVBY 3 AŽ 7 METRŮ.**

**POŽADUJEME U PLOCH KOMERČNÍ VYBAVENOSTI – W VYLOUČIT JAKO PODMÍNĚNĚ PŘÍPUSTNÉ VYUŽITÍ BYDLENÍ.**

## H. VĚCNĚ SHODNÁ PŘIPOMÍNKA OBCHODNÍ CENTRUM MASAROVA

Jedná se o líšeňské centrum obchodu a služeb na ulici Masarova, jedno ze dvou v severní části Líšně.

**Vymezení území dotčeného věcně shodnou připomínkou:**

pozemky p.č. 6459, p. č. 6461, p. č. 6462, p. č. 6463, p.č. 6460, jehož součástí je stavba občanského vybavení č. p. 2407, p. č. 6466, jehož součástí je stavba občanského vybavení č. p. 2428, vše v k. ú. Líšeň, obec Brno



**Podle návrhu Územního plánu města Brna:**

Stabilita: **stabilizovaná**

Kód plochy s rozdílným způsobem využití (RZV): **W**

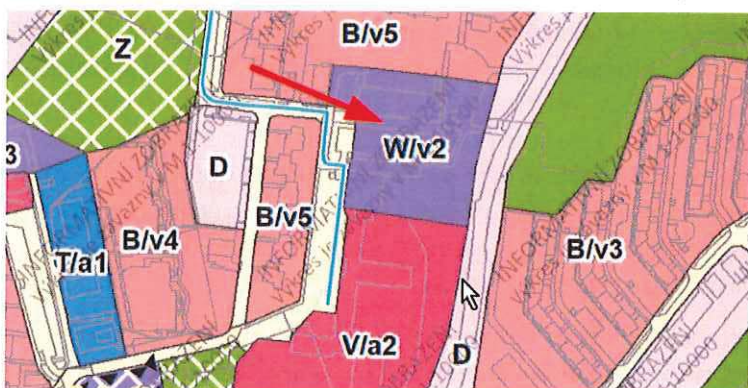
Název RZV: **plocha komerční vybavenosti**

Struktura zástavby: volná

Výšková úroveň zástavby: **3-10 m**

Podle grafické části návrhu Územního plánu města Brna:

8



8

**Znění věcně shodné připomínky:**

**NESOUHLASÍME S NÁVRHEM ÚZEMNÍHO PLÁNU MĚSTA BRNA VE VĚCI VÝŠKOVÉ ÚROVNĚ ZÁSTAVBY A POŽADUJEME SNÍŽENÍ VÝŠKOVÉ ÚROVNĚ ZÁSTAVBY NA ÚROVEŇ 1 – VÝŠKOVÁ ÚROVEŇ ZÁSTAVBY 3 AŽ 7 METRŮ.**

**POŽADUJEME U PLOCH KOMERČNÍ VYBAVENOSTI – W VYLOUČIT JAKO PODMÍNĚNĚ PŘÍPUSTNÉ VYUŽITÍ BYDLENÍ.**



## SPOLEČNÉ ODŮVODNĚNÍ VĚCNĚ SHODNÝCH PŘIPOMÍNEK K BODŮM G., H. VIZ SHORA

Podle úplného znění zadání Územního plánu města Brna schválené Zastupitelstvem města Brna na Z4/033 zasedání dne 11.4.2006 a na Z5/007 zasedání dne 26.6.2007 zní pokyny zpracovateli jasně: „Sídliště ponechte jako území, kde je funkce bydlení stabilizovaná a ukončená. Vymezte pouze plochy pro chybějící funkce v území (služby, pracovní příležitosti, pobytové plochy pro rekreaci, sport, parkování).“.

Jak vyplývá ze Sociodemografické analýzy územních částí města Brna (Analýza dat SLDB 2011) z prosince roku 2013 zadavatele Kancelář strategie města a Magistrát města Brna, je území Brna zalidněno nerovnoměrně, přičemž základní sídelní jednotka **panelové sídliště Líšeň-sever je v pořadí druhá na žebříčku „Top 20“ v počtu obyvatel a řadí se tak mezi nejvíce lidnaté jednotky** (panelová sídliště Vinohrady, Líšeň-sever, Mikulášskovo náměstí a Kamenný vrch v Lískovci). Uvedená analýza vychází z ukazatelů ze Sčítání lidu, domů a bytů v roce 2011. V uplynulých cca 10 letech byla v severní části Líšně uskutečněna mimo jiné výstavba bytového komplexu Sedláčkova o počtu jednotek 386, bytového komplexu Houbalova o počtu jednotek 499 a bytového domu Horníkova o počtu jednotek 190, tedy celkem zvýšení počtu obyvatel minimálně o cca 2,5 tisíce, takže v současné době je s vysokou pravděpodobností severní část Líšně číslem jedna na žebříčku počtu obyvatel.

**V současné době jsou v přelidněné severní části Líšně obyvatelům k dispozici pouhá dvě obchodní a nákupní centra, a to na ulici Masarova a zanedbané centrum na ulici Kotlanova.**

Z poznatků urbanistů je spolehlivě prokázáno, že kvalitně pojaté veřejné prostory s dostatkem zeleně (parky, odpočinkové plochy, dětská hřiště) **doplňené objekty poskytujícími služby** (obchody, školy, restaurace, knihovny apod.) **výrazným způsobem zvyšují standardy bydlení a života.**

Využití zanedbaného obchodního, nákupního a volnočasového centra na ulici Kotlanova se dotýká obyvatel ulic Elplova, Poláčkova, Kotlanova, Horníkova, Moláková, Hochmanova, Rovnoběžná, Nad lomem, Velká Klajdovka a Podbělová, tedy velmi významné části líšeňského sídliště. Tato lokalita je **silně zatížena hustou bytovou zástavbou, která byla v posledních letech, v rozporu se zájmy místních obyvatel a přes jejich odpor, dále zahušťována.** Navíc **nedošlo k odpovídajícímu posílení občanské vybavenosti,** včetně vybavenosti základní. Dobrým vzorem je „Líšeňské centrum obchodu a služeb“ na ulici Masarova, které poskytuje obyvatelům kvalitní služby a zároveň je důstojným a příjemným místem pro trávení volného času, pro setkávání obyvatel.

Výhody nebo nevýhody určitého místa pro bydlení jsou dány výsledkem jeho fyzické, ekonomické, společenské a kulturní přitažlivosti a dostupnosti poskytovaných služeb. **Aby někdejší předměstí nesloužilo převážně jako noclehárna, musí být v odpovídající míře napojeno na místní služby.**

Umístění obchodní jednotky je často nejdůležitější kritériem spotřebního chování při rozhodování zákazníka o místě nákupu. Spádová oblast ulic v severní části Líšně je poddimenzovaná, obsahuje **relativně málo prodejen poskytujících specifické zboží nebo služby,** aby uspokojily potřeby své populace. Na umístění obchodní jednotky z pohledu zákazníka má vliv dostupnost, nabízený sortiment, spotřebitelské chování, atraktivita nákupního centra v podmínkách celkové nabídky maloobchodu a zábavy, možnost parkování.

Zařízení maloobchodu a specializované soubory těchto zařízení jsou jedním z hlavních organizačních prvků funkční a prostorové struktury sídla. Významně se podílejí na vytváření veřejného prostoru. Prodejní stánky, kiosky, restaurační zahrádky a další prvky uličního mobiliáře přispívají k vytváření charakteru veřejného prostoru.

Ostatně i podle návrhu koncepce rodinné politiky v Brně-Líšni je jako jeden návrh opatření uvedeno, že je třeba **koncepčně podpořit úpravu míst, kde se přirozeně schází a potkávají obyvatelé Brna-Líšně** (např. v oblasti ulice Jírova, Náměstí Karla IV., střediska Kotlanka a Masarovy ulice) – **utvářet tato místa společně s občany, využívat potenciálu rodin a vnímat je jako malá centra setkávání rodin.**



Aktuálně je však ze strany představitelky vedení městské části Brno-Líšeň ve věci nákupního, obchodního a volnočasového centra Kotlanka zadávána „objemová studie“ s možnou až čtyřpatrovou bytovou nástavbou a prosazována nástavba komunitního bydlení seniorů, startovacích bytů či komunitního bydlení pro juniory či jakákoli bytová nástavba na objektu občanské vybavenosti.

Objekty nákupních a obchodních center na ulici Kotlanova a Masarova jsou umístěny v plochách **komerční vybavenosti – W**, toto využití území je v souladu s dlouhodobě sledovanou koncepcí, kdy **funkci bydlení v sídlištní zástavbě lze považovat za naplněnou a tedy prakticky za ukončenou, funkci občanské vybavenost je vhodné zachovat a umožnit její přiměřený rozvoj** reagující na dnešní potřeby zákazníků, za předpokladu zachování co největší plochy zeleně a kapacity parkoviště pro veřejnost.

U návrhových **plach komerční vybavenosti – W** je hlavní využití pro občanské vybavení komerčního charakteru, bohužel však **podmíněně přípustné je bydlení**, pokud je zachována polyfunkčnost v ploše.

Výšková úroveň zástavby v lokalitách obchodního centra Kotlanova a obchodního centra Masarova je v návrhu ÚPmB stanovena na **úroveň 2, tedy výškové rozpětí 3 až 10 metrů**. Nad uvedenou úroveň je však **možné umístit sklonitou střechu s výškou hřebene až 7 metrů** nad úroveň hlavní římsy (popř. atiky), s maximálním sklonem 45°, a dále nad úroveň hlavní římsy (popř. atiky) je možné realizovat jedno **ustoupené podlaží o výšce až 3,5 metrů** nad úroveň hlavní římsy (popř. atiky). Dále výška staveb ve stabilizovaných plochách může být vyšší, než je stanoveno v příslušné výškové úrovni, **maximálně však o 2 m**.

**Z uvedeného tak vyplývá, že v případě nástavby mohou objekty obchodního centra Kotlanova a obchodního centra Masarova dosahovat výškové úrovně zástavby až 22,5 metrů.**

**S ohledem na uvedené požadujeme ve zmíněných lokalitách obchodního centra Kotlanova a obchodního centra Masarova snížení výškové úrovně zástavby na úroveň 1 – výšková úroveň zástavby 3 až 7 metrů.**

Nově zavedená **komerční vybavenost W předpokládá soustředění komerce s vyloučením bydlení**, kdy vymezení těchto ploch umožní soustředění komerce včetně maloobchodu s větším sortimentem a s vyššími nároky na dopravní obsluhu do vymezených lokalit, uspokojí potřeby zákazníků s osobními automobily a sníží se tlak na umístění těchto zařízení v obytných plochách. (Viz vypořádání námítky 1537 N č.j. 0095120\_11 Nesehnutí Brno.)

**S ohledem na uvedené požadujeme u ploch komerční vybavenosti – W vyloučit jako podmíněně přípustné využití bydlení, byť by byla zachována polyfunkčnost v ploše.**



## ZMOCNĚNÍ ZÁSTUPCE VEŘEJNOSTI

My, níže uvedené a podepsané osoby dle níže uvedeného SEZNAMU OBČANŮ STATUTÁRNÍHO MĚSTA BRNA, uplatňujeme výše uvedené věcně shodné připomínky k návrhu Územního plánu města Brna a současně k podání těchto námitek na základě věcně shodných připomínek, k jejich projednání a k zastupování ve věci podání opravných a dalších prostředků právní ochrany proti rozhodnutí o námitkách, resp. k zastupování ve všech navazujících řízeních v této věci zmocňujeme

**SEZNAM OBČANŮ STATUTÁRNÍHO MĚSTA BRNA, KTEŘÍ UPLATŇUJÍ V PLNÉM ROZSAHU VÝŠE UVEDENÉ VĚCNĚ SHODNÉ PŘIPOMÍNKY K NÁVRHU ÚZEMNÍHO PLÁNU MĚSTA BRNA KE VŠEM OSMI LOKALITÁM VÝŠE UVEDENÝM POD BODY A. AŽ H. A ZMOCŇUJÍ ZÁSTUPCE VEŘEJNOSTI K PODÁNÍ A PROJEDNÁNÍ NÁMITEK NA ZÁKLADĚ VÝŠE UVEDENÝCH VĚCNĚ SHODNÝCH PŘIPOMÍNEK A K ZASTUPOVÁNÍ VE VŠECH NAVAZUJÍCÍCH ŘÍZENÍCH V TÉTO VĚCI:**

	Jméno a příjmení (hůlkovým písmem)	Místo trvalého pobytu v Brně (ulice, č. p.)	Datum a podpis
1.			
2.			
3.			
4.			
5.			
6.			
7.			
8.			
9.			
10.			
11.			
12.			
13.			
14.			

15.			
16.			
17.			
18.			
19.			
20.			
21.			
22.			
23.			
24.			
25.			
26.			
27.			
28.			
29.			
30.			
31.			
32.			
33.			
34.			
35.			
36.			

42

37.			
38.			
39.			
40.			
41.			
42.			
43.			
44.			
45.			
46.			
47.			
48.			
49.			
50.			

### PŘIJETÍ ZMOCNĚNÍ

Toto zmocnění bez výhrad a v plném rozsahu přijímám.

V Brně dne ..... 28. 06. 2020 .....

[Redacted signature]

[Redacted text]

EM

8049

Magistrát města Brna  
Odbor územního plánování a rozvoje  
Kounicova 67  
601 67 Brno



V Brně dne 29. června 2020

## Námítky zástupce veřejnosti k návrhu Územního plánu města Brna

Já, [redacted] jako zmocněný zástupce veřejnosti na základě podaných Věcně shodných připomínek k návrhu Územního plánu města Brna, jehož součástí je zmocnění mé osoby zástupcem veřejnosti, podávám tímto na základě věcně shodných připomínek v souladu s ust. § 52 zákona č. 183/2006 Sb., o územním plánování a stavebním řádu (dále jen „stavební zákon“) níže uvedené námítky k návrhu Územního plánu města Brna (dále také jen „ÚPmB“), jehož veřejné projednání bylo oznámeno pořizovatelem veřejnou vyhláškou Magistrátu města Brna č.j. MMB/0202272/2020.

### A. NÁMITKA LOKALITA KOTLANOVA - ELPLOVA

Jedná se o travnatou plochu u ulice Kotlanova a Elplova, nacházejí se zde dvě hřiště denně využívaná dětmi i dospělými ke sportovním aktivitám, plocha je využitelná pro rozšíření veřejně přístupné zeleně a pro relaxaci.

Vymezení území dotčeného námítkou:

část pozemku p.č. 8362/1 a pozemek p.č. 6212, jehož součástí je stavba technického vybavení č. p. 2468, vše v k. ú. Líšeň, obec Brno



Podle návrhu Územního plánu města Brna:

Stabilita: **stabilizovaná**

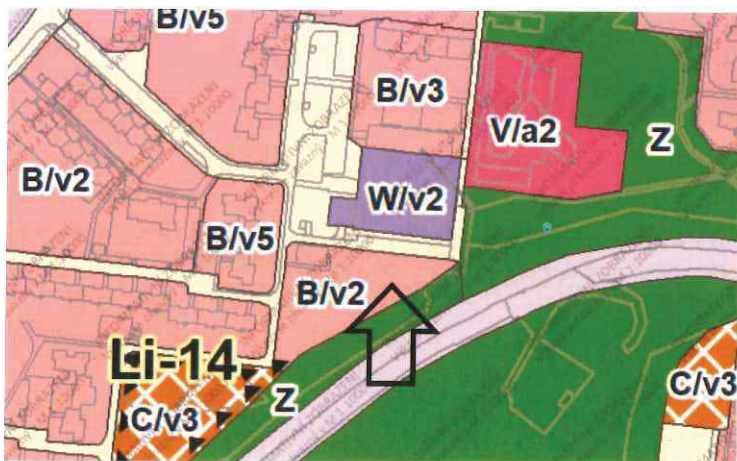
Kód plochy s rozdílným způsobem využití (RZV): **B**

Název RZV: **plocha bydlení**

Struktura zástavby: **volná**

Výšková úroveň zástavby: **3-10 m**

Podle grafické části návrhu Územního plánu města Brna:





Znění námítky:

**NESOUHLASÍME S NÁVRHEM ÚZEMNÍHO PLÁNU MĚSTA BRNA A POŽADUJEME VYUŽITÍ JAKO STABILIZOVANÉ PLOCHY MĚSTSKÉ ZELENĚ – Z.**

## B. NÁMITKA LOKALITA ZIKOVA - ELPLOVA

Jedná se o travnatou plochu u ulice Zikova a Elplova ve svahovitém terénu využitelnou pro rozšíření veřejně přístupné zeleně, pro relaxaci a pro vybudování dětských hřišť a prostor pro dospělé k rekreačním a sportovním aktivitám.

Vymezení území dotčeného námítkou:

část pozemku p.č. 8362/1 a pozemky p.č. 8362/5 a 8362/6, vše v k. ú. Líšeň, obec Brno



Podle návrhu Územního plánu města Brna:

Stabilita: **zastavitelná**

Kód plochy s rozdílným způsobem využití (RZV): **C**

Název RZV: **plocha smíšená obytná**

Struktura zástavby: **volná**

Výšková úroveň zástavby: **6-16 m**

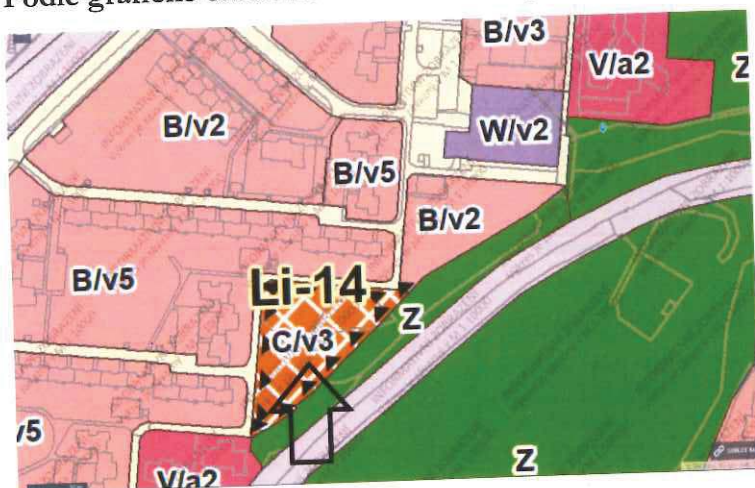
Rozvojová lokalita: **Li-14 Zikova**

Podle závazné textové části (Příloha č. 1 Karty lokalit) návrhu Územního plánu města Brna:

**Li-14 Zikova** - Lokalita rozvíjí smíšené bydlení na sídlišti u tramvajové tratě.

Nejsou stanovena žádná podmínky pro rozvoj lokality a ochranu a rozvoj jejích hodnot, ani požadavky na veřejná prostranství, dopravu a sídelní zeleň.

Podle grafické části návrhu Územního plánu města Brna:



Znění námítky:

**NESOUHLASÍME S NÁVRHEM ÚZEMNÍHO PLÁNU MĚSTA BRNA A POŽADUJEME VYUŽITÍ JAKO STABILIZOVANÉ PLOCHY MĚSTSKÉ ZELENĚ – Z.**

### C. NÁMITKA LOKALITA MASAROVA

Jedná se o travnatou plochu veřejné zeleně na ulici Masarova využívanou hojně především v letních měsících k relaxaci ve stínu pro celé rodiny.

**Vymezení území dotčeného námitkou:**

pozemky p.č. 8218, 4422/557, 8217 a část pozemků p. č. 4422/557, 4422/555, 4422/554, 4422/553, 5037/32, vše v k. ú. Líšeň, obec Brno



Podle návrhu Územního plánu města Brna:

Stabilita: **stabilizovaná**

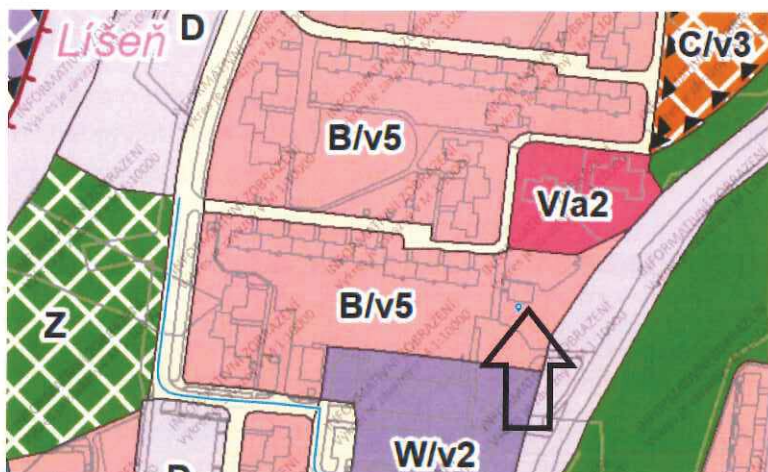
Kód plochy s rozdílným způsobem využití (RZV): **B**

Název RZV: **plocha bydlení**

Struktura zástavby: **volná**

Výšková úroveň zástavby: **12-28 m**

Podle grafické části návrhu Územního plánu města Brna:



**Znění námitky:**

**NESOUHLASÍME S NÁVRHEM ÚZEMNÍHO PLÁNU MĚSTA BRNA A POŽADUJEME VYUŽITÍ JAKO STABILIZOVANÉ PLOCHY MĚSTSKÉ ZELENĚ – Z.**

### D. NÁMITKA LOKALITA HOCHMANOVA – MOLÁKOVA

Jedná se o travnatou plochu městské veřejné zeleně a dětského hřiště ve vnitrobloku mezi ulicemi Hochmanova a Molákova.

**Vymezení území dotčeného námitkou:**

pozemky p. č. 7997/3, 7997/4, 8044, 8045 a část pozemků p. č. 7997/5, , 7997/6, 7997/8, vše v k. ú. Líšeň, obec Brno

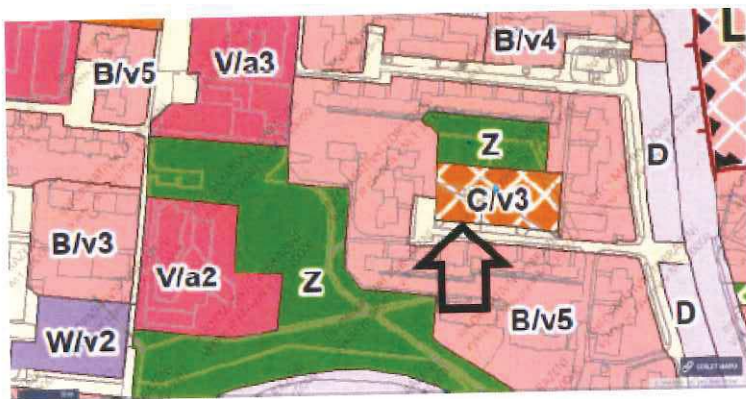




Podle návrhu Územního plánu města Brna:

Stabilita: **zastavitelná**  
 Kód plochy s rozdílným způsobem využití (RZV): **C**  
 Název RZV: **plocha smíšená obytná**  
 Struktura zástavby: **volná**  
 Výšková úroveň zástavby: **6-16 m**

Podle grafické části návrhu Územního plánu města Brna:



Znění námítky:

**NESOUHLASÍME S NÁVRHEM ÚZEMNÍHO PLÁNU MĚSTA BRNA A POŽADUJEME VYUŽITÍ JAKO STABILIZOVANÉ PLOCHY MĚSTSKÉ ZELENĚ – Z.**

### E. NÁMITKA LOKALITA VNITROBLOK ELPLOVA

Jedná se o travnatou plochu mezi ulicemi Elplova, Podruhova a Poláčkova. Tato plocha je denně využívána seniory z nedalekých pečovatelských domů ke zdravotním procházkám.

Vymezení území dotčeného námítkou:

pozemky p. č. 8335/1, 8335/2, 8332, 8333, 8334, vše v k. ú. Líšeň, obec Brno

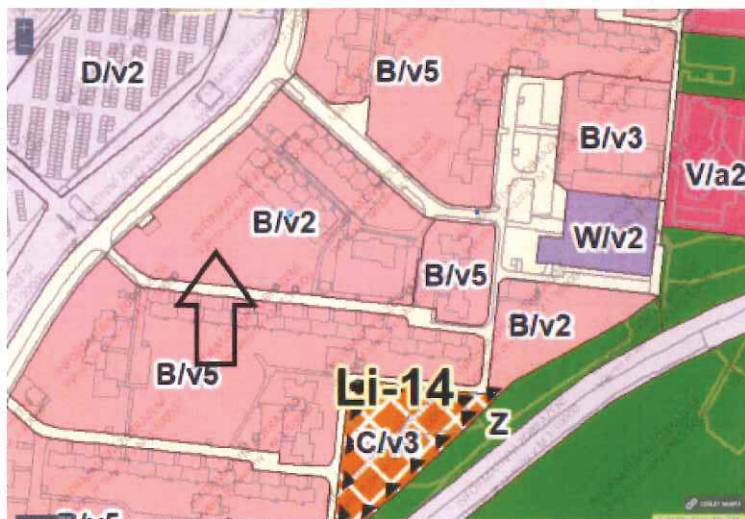


Podle návrhu Územního plánu města Brna:

Stabilita: **stabilizovaná**  
 Kód plochy s rozdílným způsobem využití (RZV): **B**  
 Název RZV: **plocha bydlení**  
 Struktura zástavby: **volná**  
 Výšková úroveň zástavby: **3-10 m**



Podle grafické části návrhu Územního plánu města Brna:



Znění námítky:

**NESOUHLASÍME S NÁVRHEM ÚZEMNÍHO PLÁNU MĚSTA BRNA A POŽADUJEME VYUŽITÍ JAKO STABILIZOVANÉ PLOCHY MĚSTSKÉ ZELENĚ – Z.**

#### F. NÁMITKA LOKALITA VNITROBLOK ZIKOVA

Jedná se o travnatou plochu ve vnitrobloku mezi ulicemi Zikova a Elplova. Požadujeme zanechat dnešní reálné využití jako městskou veřejně přístupnou zezeň, která je důležitá pro zdravý a pohodový život mezi vysokopodlažními panelovými domy.

Vymezení území dotčeného námítkou:

část pozemků p. č. 8263, 8150/1, 8262 a pozemky p. č. 8258, 8296, vše v k. ú. Líšeň, obec Brno



Podle návrhu Územního plánu města Brna:

Stabilita: stabilizovaná

Kód plochy s rozdílným způsobem využití (RZV): **B**

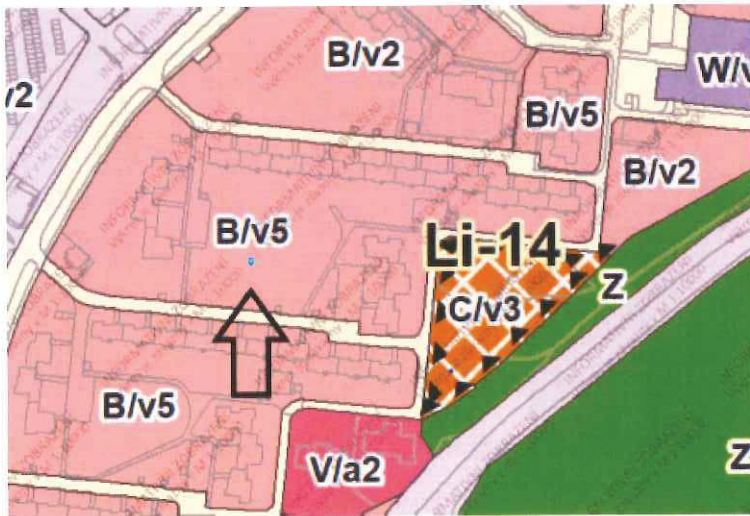
Název RZV: **plocha bydlení**

Struktura zástavby: volná

Výšková úroveň zástavby: **12-28 m**



Podle grafické části návrhu Územního plánu města Brna:



Znění námítky:

**NESOUHLASÍME S NÁVRHEM ÚZEMNÍHO PLÁNU MĚSTA BRNA A POŽADUJEME VYUŽITÍ JAKO STABILIZOVANÉ PLOCHY MĚSTSKÉ ZELENĚ – Z.**

#### **SPOLEČNÉ ODŮVODNĚNÍ NÁMITEK K BODŮM A., B., C., D., E., F. VIZ SHORA**

Podle úplného znění zadání Územního plánu města Brna schváleného Zastupitelstvem města Brna na Z4/033 zasedání dne 11. 4. 2006 a na Z5/007 zasedání dne 26. 6. 2007 zní pokyny zpracovateli jasně: „Sídliště ponechte jako území, kde je funkce bydlení stabilizovaná a ukončená. Vymezte pouze plochy pro chybějící funkce v území (služby, pracovní příležitosti, pobytové plochy pro rekreaci, sport, parkování).“.

Takových kvalit však návrh ÚPmB nedosahuje, kdy je v lokalitách Kotlanova – Elplova, Zikova – Elplova, Hochmanova – Molákova navržený způsob využití ploch v **přímém rozporu se zadáním pořizovatele**, v lokalitách Masarova, vnitroblok Elplova, vnitroblok Zikova **navržený způsob využití ploch přinejmenším nepřináší občanům jistotu v tom, jak se bude městské prostředí a životní podmínky v místě jejich bydliště vyvíjet.**

Dle metodiky vymezení ploch s rozdílným způsobem využití obsažené v Konceptu nového územního plánu města Brna jsou **samostatně vymežovány plochy o výměře nad 0,5 ha**. Základní podmínky využití území jsou stanoveny pomocí **hlavního (převažujícího) účelu využití typu plochy** (např. plochy bydlení, plochy smíšené obytné), přičemž hlavní využití znamená využití v rozsahu **minimálně 51 %** a maximálně 100 % základní plochy pro uvedený účel.

Plochy v lokalitách Kotlanova – Elplova, Masarova, vnitroblok Elplova, vnitroblok Zikova jsou navrženy sice jako plochy stabilizované, nicméně ve **stabilizovaných nezastavěných plochách se skutečným způsobem využití jako veřejné zeleně** jsou v návrhu ÚPmB tyto plochy **v rozporu se skutečným využitím** určeny ke způsobu využití plocha bydlení s výškovou úrovní zástavby 3 – 10 metrů či 12 – 28 metrů. Obdobně plochy Zikova – Elplova a Hochmanova – Molákova ve **stabilizovaných nezastavěných plochách se skutečným způsobem využití jako veřejné zeleně** jsou v rozporu se **skutečným využitím** v přelidněném sídlišti navrženy jako zastavitelné plochy smíšené obytné s výškovou úrovní zástavby 6 – 16 metrů. **Všechny zmíněné plochy jsou o výměře větší než 0,5 ha** a návrh ÚPmB vymezuje stávající plochy veřejné zeleně jako plochy bydlení či plochy smíšené obytné s tímto hlavním využitím v rozsahu **minimálně 51 %**.



Návrh ÚPmB v uvedených lokalitách je tak vedle rozporu se zadáním v rozporu i s ustanovením § 18 odst. 1 a 2 stavebního zákona, neboť **nevytváří a nezajišťuje předpoklady pro udržitelný rozvoj území s cílem dosažení obecně prospěšného souladu veřejných a soukromých zájmů na rozvoji území**. Návrh způsobu využití ploch v lokalitách Kotlanova – Elplova, Zikova – Elplova, Masarova, Hochmanova – Molákova, vnitroblok Elplova, vnitroblok Zikova **jednoznačně upřednostňuje případné budoucí soukromé a ekonomické zájmy nad zájmy veřejnými a zájmy na ochraně hodnot**. Navrhovaná změna je také v rozporu s úkolem územního plánování stanovovat **podmínky pro kvalitní bydlení** ve smyslu § 19 odst. 1 písm. i) stavebního zákona. Navržené řešení výrazně zhoršuje kvalitu prostředí a hodnotu území tím, že navrhuje další zvýšení míry využití již nyní **abnormálně přetíženého území, bez dostatečných ploch veřejných prostranství a na úkor stávající veřejné zeleně**.

Jak vyplývá ze Sociodemografické analýzy územních částí města Brna (Analýza dat SLDB 2011) z prosince roku 2013 zadavatele Kancelář strategie města a Magistrát města Brna, je území Brna zalidněno nerovnoměrně, přičemž základní sídelní jednotka **panelové sídliště Líšeň-sever je v pořadí druhá na žebříčku „Top 20“ v počtu obyvatel a řadí se tak mezi nejvíce lidnaté jednotky** (panelová sídliště Vinohrady, Líšeň-sever, Mikulášskovo náměstí a Kamenný vrch v Lískovci). Uvedená analýza vychází z ukazatelů ze Sčítání lidu, domů a bytů v roce 2011. V uplynulých cca 10 letech byla v severní části Líšně uskutečněna mimo jiné výstavba bytového komplexu Sedláčkova o počtu jednotek 386, bytového komplexu Houbalova o počtu jednotek 499 a bytového domu Horníkova o počtu jednotek 190, tedy celkem zvýšení počtu obyvatel minimálně o cca 2,5 tisíce, takže v současné době je s vysokou pravděpodobností severní část Líšně číslem jedna na žebříčku počtu obyvatel sídelních jednotek.

Zahušťování zástavby v zastavěném území umožněné návrhem ÚPmB v lokalitách Kotlanova – Elplova, Zikova – Elplova, Masarova, Hochmanova – Molákova, vnitroblok Elplova, vnitroblok Zikova představuje další **posilování monofunkční skladby sídliště v severní části Líšně se všemi doprovodnými negativními jevy**. Zahušťování zástavby je **na úkor ploch veřejné a veřejně přístupné zeleně, které mají klíčový význam pro kvalitu životního prostředí**.

Stav území a tím kvalita života obyvatel je vždy ovlivňována **únosnou kapacitou území**, zahušťování zástavby a související zvyšování počtu obyvatel mění postupně dojem z území, až se změní atraktivní oblast v **nevhodně přehuštěnou lokalitu**. Obyvatelé si v rámci líšeňského sídliště nepřejí další zahušťování bytové zástavby, naopak chtějí zachovat plochy zeleně, parků a hřišť. Návrh způsobu využití ploch v ÚPmB ve zmiňovaných lokalitách je ale v rozporu s tímto zájmem a spíše nahrává developerům a jejich podnikatelským záměrům.

Další bytová zástavba s sebou také nese **potřebu dalších ploch pro parkování, což opět vede k nepřijatelným záborům zeleně a dalšímu snižování atraktivity lokality**.

Vzhledem ke klimatickým změnám a hrozcím obdobím sucha a letních veder je zachování a ochrana a rozšiřování zelených ploch, budování parků a dalších ploch veřejně přístupné zeleně klíčové pro kvalitu životního prostředí v panelovém sídlišti severní části Líšně. Zeleň ve městě ochlazuje a čistí vzduch, poskytuje stín, zelené plochy jsou využívány obyvateli všech generací k aktivnímu odpočinku, také proto je potřeba bránit tato veřejná prostranství proti zbytečným zásahům a před nevhodným zabíráním pro komerční účely.

Z poznatků urbanistů je jednoznačně zřejmé, že ulice zaplněné auty stojícími před zhuštěnou zástavbou bytových domů a s chybějící zelení a občanskou vybaveností degradují nejen veřejný prostor, ale především kvalitu bydlení. Naopak je spolehlivě prokázáno, že kvalitně pojaté veřejné prostory s dostatkem zeleně (parky, odpočinkové plochy, dětská hřiště) doplněné objekty poskytujícími služby (obchody, školy, restaurace, knihovny apod.) výrazným způsobem zvyšují standardy bydlení a života.

**Z výše uvedených důvodů nesouhlasíme s návrhem Územního plánu města Brna ve zmíněných lokalitách a požadujeme využití jako stabilizované plochy městské zeleně – Z.**



## G. NÁMITKA OBCHODNÍ CENTRUM KOTLANOVA

Jedná se o nákupní, obchodní a volnočasové centrum na ulici Kotlanova, jedno ze dvou v severní části Líšně.

### Vymezení území dotčeného námitkou:

pozemky p.č. 8365, p. č. 8366, p.č. 8364, jehož součástí je stavba občanského vybavení č. p. 2163, p. č. 6628/1, 6628/2, 6628/4, jejichž součástí je stavba občanského vybavení č. p. 2162, vše v k. ú. Líšeň, obec Brno



Podle návrhu Územního plánu města Brna:

Stabilita: **stabilizovaná**

Kód plochy s rozdílným způsobem využití (RZV): **W**

Název RZV: **plocha komerční vybavenosti**

Struktura zástavby: **volná**

Výšková úroveň zástavby: **3-10 m**

Podle grafické části návrhu Územního plánu města Brna:



Znění námitky:

**NESOUHLASÍME S NÁVRHEM ÚZEMNÍHO PLÁNU MĚSTA BRNA VE VĚCI VÝŠKOVÉ ÚROVNĚ ZÁSTAVBY A POŽADUJEME SNÍŽENÍ VÝŠKOVÉ ÚROVNĚ ZÁSTAVBY NA ÚROVEŇ 1 – VÝŠKOVÁ ÚROVEŇ ZÁSTAVBY 3 AŽ 7 METRŮ.**

**POŽADUJEME U PLOCH KOMERČNÍ VYBAVENOSTI – W VYLOUČIT JAKO PODMÍNĚNĚ PŘÍPUSTNÉ VYUŽITÍ BYDLENÍ.**

## H. NÁMITKA OBCHODNÍ CENTRUM MASAROVA

Jedná se o líšeňské centrum obchodu a služeb na ulici Masarova, jedno ze dvou v severní části Líšně.

Vymezení území dotčeného námitkou:

pozemky p.č. 6459, p. č. 6461, p. č. 6462, p. č. 6463, p.č. 6460, jehož součástí je stavba občanského vybavení č. p. 2407, p. č. 6466, jehož součástí je stavba občanského vybavení č. p. 2428, vše v k. ú. Líšeň, obec Brno



Podle návrhu Územního plánu města Brna:

Stabilita: **stabilizovaná**

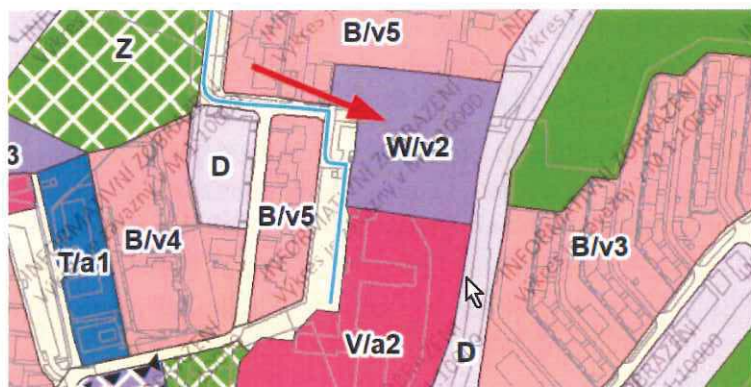
Kód plochy s rozdílným způsobem využití (RZV): **W**

Název RZV: **plocha komerční vybavenosti**

Struktura zástavby: volná

Výšková úroveň zástavby: **3-10 m**

Podle grafické části návrhu Územního plánu města Brna:



Znění námitky:

**NESOUHLASÍME S NÁVRHEM ÚZEMNÍHO PLÁNU MĚSTA BRNA VE VĚCI VÝŠKOVÉ ÚROVNĚ ZÁSTAVBY A POŽADUJEME SNÍŽENÍ VÝŠKOVÉ ÚROVNĚ ZÁSTAVBY NA ÚROVEŇ 1 – VÝŠKOVÁ ÚROVEŇ ZÁSTAVBY 3 AŽ 7 METRŮ.**

**POŽADUJEME U PLOCH KOMERČNÍ VYBAVENOSTI – W VYLOUČIT JAKO PODMÍNĚNĚ PŘÍPUSTNÉ VYUŽITÍ BYDLENÍ.**

### SPOLEČNÉ ODŮVODNĚNÍ NÁMITEK K BODŮM G., H. VIZ SHORA

Podle úplného znění zadání Územního plánu města Brna schválené Zastupitelstvem města Brna na Z4/033 zasedání dne 11. 4. 2006 a na Z5/007 zasedání dne 26. 6. 2007 zní pokyny zpracovateli jasně: „Sídliště ponechte jako území, kde je funkce bydlení stabilizovaná a ukončená. Vymezte pouze plochy pro chybějící funkce v území (služby, pracovní příležitosti, pobytové plochy pro rekreaci, sport, parkování).“.



Jak vyplývá ze Sociodemografické analýzy územních částí města Brna (Analýza dat SLDB 2011) z prosince roku 2013 zadavatele Kancelář strategie města a Magistrát města Brna, je území Brna zalidněno nerovnoměrně, přičemž základní sídelní jednotka **panelové sídliště Líšeň-sever je v pořadí druhá na žebříčku „Top 20“ v počtu obyvatel a řadí se tak mezi nejvíce lidnaté jednotky** (panelová sídliště Vinohrady, Líšeň-sever, Mikulášskovo náměstí a Kamenný vrch v Lískovci). Uvedená analýza vychází z ukazatelů ze Sčítání lidu, domů a bytů v roce 2011. V uplynulých cca 10 letech byla v severní části Líšně uskutečněna mimo jiné výstavba bytového komplexu Sedláčkova o počtu jednotek 386, bytového komplexu Houbalova o počtu jednotek 499 a bytového domu Horníkova o počtu jednotek 190, tedy celkem zvýšení počtu obyvatel minimálně o cca 2,5 tisíce, takže v současné době je s vysokou pravděpodobností severní část Líšně číslem jedna na žebříčku počtu obyvatel.

**V současné době jsou v přelidněné severní části Líšně obyvatelům k dispozici pouhá dvě obchodní a nákupní centra, a to na ulici Masarova a zanedbané centrum na ulici Kotlanova.**

Z poznatků urbanistů je spolehlivě prokázáno, že kvalitně pojaté veřejné prostory s dostatkem zeleně (parky, odpočinkové plochy, dětská hřiště) **doplněné objekty poskytujícími služby** (obchody, školy, restaurace, knihovny apod.) **výrazným způsobem zvyšují standardy bydlení a života.**

Využití zanedbaného obchodního, nákupního a volnočasového centra na ulici Kotlanova se dotýká obyvatel ulic Elplova, Poláčkova, Kotlanova, Horníkova, Molákova, Hochmanova, Rovnoběžná, Nad lomem, Velká Klajdovka a Podbělová, tedy velmi významné části líšeňského sídliště. Tato lokalita je **silně zatížena hustou bytovou zástavbou, která byla v posledních letech, v rozporu se zájmy místních obyvatel a přes jejich odpor, dále zahušťována.** Navíc **nedošlo k odpovídajícímu posílení občanské vybavenosti**, včetně vybavenosti základní. Dobrým vzorem je „Líšeňské centrum obchodu a služeb“ na ulici Masarova, které poskytuje obyvatelům kvalitní služby a zároveň je důstojným a příjemným místem pro trávení volného času, pro setkávání obyvatel.

Výhody nebo nevýhody určitého místa pro bydlení jsou dány výsledkem jeho fyzické, ekonomické, společenské a kulturní přitažlivosti a dostupnosti poskytovaných služeb. **Abyste někdejší předměstí nesloužilo převážně jako noclehárna, musí být v odpovídající míře napojeno na místní služby.**

Umístění obchodní jednotky je často nejdůležitější kritériem spotřebního chování při rozhodování zákazníka o místě nákupu. Spádová oblast ulic v severní části Líšně je poddimenzovaná, obsahuje **relativně málo prodejen poskytujících specifické zboží nebo služby**, aby uspokojily potřeby své populace. Na umístění obchodní jednotky z pohledu zákazníka má vliv dostupnost, nabízený sortiment, spotřebitelské chování, atraktivita nákupního centra v podmínkách celkové nabídky maloobchodu a zábavy, možnost parkování.

Zařízení maloobchodu a specializované soubory těchto zařízení jsou jedním z hlavních organizačních prvků funkční a prostorové struktury sídla. Významně se podílejí na vytváření veřejného prostoru. Prodejní stánky, kiosky, restaurační zahrádky a další prvky uličního mobiliáře přispívají k vytváření charakteru veřejného prostoru.

Ostatně i podle návrhu koncepce rodinné politiky v Brně-Lišni je jako jeden návrh opatření uvedeno, že je třeba **koncepčně podpořit úpravu míst, kde se přirozeně schází a potkávají obyvatelé Brna-Líšně** (např. v oblasti ulice Jírova, Náměstí Karla IV., střediska Kotlanka a Masarovy ulice) – **utvářet tato místa společně s občany, využívat potenciálu rodin a vnímat je jako malá centra setkávání rodin.**

Aktuálně je však ze strany představitelky vedení městské části Brno-Líšeň ve věci nákupního, obchodního a volnočasového centra Kotlanka zadávána „objemová studie“ s možnou až čtyřpatrovou bytovou nástavbou a prosazována nástavba komunitního bydlení seniorů, startovacích bytů či komunitního bydlení pro juniory či jakákoli bytová nástavba na objektu občanské vybavenosti.

Objekty nákupních a obchodních center na ulici Kotlanova a Masarova jsou umístěny v plochách **komerční vybavenosti – W**, toto využití území je v souladu s dlouhodobě sledovanou koncepcí, kdy **funkci bydlení v sídlištní zástavbě lze považovat za naplněnou a tedy prakticky za ukončenou, funkci občanské vybavenosti je vhodné zachovat a umožnit její přiměřený rozvoj reagující na**

dnešní potřeby zákazníků, za předpokladu zachování co největší plochy zeleně a kapacity parkoviště pro veřejnost.

U návrhových ploch komerční vybavenosti – W je hlavní využití pro občanské vybavení komerčního charakteru, bohužel však **podmíněně přípustné je bydlení**, pokud je zachována polyfunkčnost v ploše.

Výšková úroveň zástavby v lokalitách obchodního centra Kotlanova a obchodního centra Masarova je v návrhu ÚPmB stanovena na **úroveň 2, tedy výškové rozpětí 3 až 10 metrů**. Nad uvedenou úroveň je však **možné umístit sklonitou střechu s výškou hřebene až 7 metrů** nad úroveň hlavní římsy (popř. atiky), s maximálním sklonem 45°, a dále nad úroveň hlavní římsy (popř. atiky) je možné realizovat **jedno ustoupené podlaží o výšce až 3,5 metrů** nad úroveň hlavní římsy (popř. atiky). Dále výška staveb ve stabilizovaných plochách může být vyšší, než je stanoveno v příslušné výškové úrovni, **maximálně však o 2 m**.

**Z uvedeného tak vyplývá, že v případě nástavby mohou objekty obchodního centra Kotlanova a obchodního centra Masarova dosahovat výškové úrovně zástavby až 22,5 metrů.**

**S ohledem na uvedené požadujeme ve zmíněných lokalitách obchodního centra Kotlanova a obchodního centra Masarova snížení výškové úrovně zástavby na úroveň 1 – výšková úroveň zástavby 3 až 7 metrů.**

Nově zavedená komerční vybavenost W **předpokládá soustředění komerce s vyločením bydlení**, kdy vymezení těchto ploch umožní soustředění komerce včetně maloobchodu s větším sortimentem a s vyššími nároky na dopravní obsluhu do vymezených lokalit, uspokojí potřeby zákazníků s osobními automobily a sníží se tlak na umístění těchto zařízení v obytných plochách. (Viz vypořádání námítky 1537 N č.j. 0095120\_11 Nesehnutí Brno.)

**S ohledem na uvedené požadujeme u ploch komerční vybavenosti – W vyločit jako podmíněně přípustné využití bydlení, byt' by byla zachována polyfunkčnost v ploše.**



## **MMB/0296297/2020**

### **Námítka č.1**

#### **Výrok:**

Námítce se vyhovuje.

#### **Odůvodnění:**

*Pro dokladování transparentnosti procesu vyhodnocení podání je uveden také mezitímní pracovní výrok a odůvodnění, tj. vyhodnocení z r. 2020:*

*Námítce nebylo v roce 2020 vyhověno, protože: „Předmětná stabilizovaná plocha bydlení B/v2 při ulicích Kotlanova a Elplova, která zahrnuje pozemky parc. č. 6212 ,8363 a část pozemku parc. č. 8362/1 k. ú. Líšeň je vymezena v kontinuitě s platným ÚPmB, kde je vymezena také stabilizovaná plochy bydlení. Plocha může nadále sloužit svému účelu jako volné prostranství se zelení, hřišti. V rámci volné sídlištní zástavby jsou tyto plochy běžně užívány pro každodenní rekreaci a relaxaci, není nezbytné je vymezovat jako plochu zeleně. Na základě obecných podmínek využití je takové využití včetně objektu technické vybavenosti v ploše B přípustné.“*

*Konečné rozhodnutí o námítce a odůvodnění tohoto rozhodnutí se vztahuje k výslednému řešení Návrhu nového ÚPmB:*

*Věcný obsah námítky byl uplatněn opakovaně při 1. opakovaném veřejném projednání.*

*Ke shodné námítce při 1. opakovaném veřejném projednání v 06/2021 uplatnil určený zastupitel RNDr. Filip Chváta, PhD. dle § 53 odst. (1) stavebního zákona v procesu vyhodnocování výsledků projednání dopisem č.j. MMB/0477610/2021 ze dne 13.9.2021 na základě doporučení RMB R8/168 konané dne 1.9.2021 podnět na zohlednění zájmů místních i města, tj. na vymezení stabilizované plochy městské zeleně (Z).*

*Byť pořizovatel zastává názor, že vymezení stabilizované plochy B/v3 v předmětném území charakterizované volnou strukturou zástavby je správné, bude na základě podnětu určeného zastupitele dán Pokyn na úpravu Návrhu ÚP pro 2. opakované veřejné projednání. Návrh tak bude upraven dle požadavku v námítce.*

*Tím je námítce vyhověno.*

*Věcná podstata způsobů vypořádání předmětného podání zůstává nadále relevantní, přestože návrh nového územního plánu města Brna prošel přepracováním s ohledem na Pokyny ZMB z roku 2022 a byl uveden do jednotného standardu ÚPD dle stavebního zákona a jeho prováděcích předpisů. Výše uvedené texty je tedy nutno chápat také ve smyslu těchto úprav.*

### **Námítka č.2**

#### **Výrok:**

Námítce se částečně vyhovuje.

#### **Odůvodnění:**

*Podatel žádá na předmětné ploše o změnu způsobu využití z plochy smíšené obytné (C) na plochu městské zeleně (Z). Předmětná plocha je v současnosti nezastavěná a je využívána jako plocha městské zeleně. V aktuálně platném územním plánu je předmětná plocha převážně vymezena jako smíšená plocha obchodu a služeb (SO) a částečně jako plocha čistého bydlení (BC).*

*Pro dokladování transparentnosti procesu vyhodnocení podání je uveden také mezitímní pracovní výrok a odůvodnění, tj. vyhodnocení z r. 2020:*

*Námítce nebylo v roce 2020 vyhověno, protože: Rozvojová lokalita Li-14 Zikova v centrální části sídliště Líšeň je navržena jako smíšená obytná plocha C/v3. Od tělesa tramvaje ji odděluje pás zeleně. Není vhodné stavební plochy pro rozvoj bydlení a občanské vybavenosti měnit na nestavební plochy městské zeleně v sousedství velkého městského parku Rokle, který bezzbytku plní rekreační funkci. Navrhovaná plocha C dává možnost vhodně doplnit stávající zástavbu o chybějící vybavenost sídliště či nabídku pracovních příležitostí. Navazuje na stejnou koncepci stávajícího platného ÚP.*

*Konečné rozhodnutí o námitce a odůvodnění tohoto rozhodnutí se vztahuje k výslednému řešení Návrhu nového ÚPmB:*

*Věcný obsah námítky byl uplatněn opakovaně při 1. opakovaném veřejném projednání. Podnět na změnu předmětné plochy z C/v3 na Z podala mimo jiné také MČ Brno-Líšeň. Určený zastupitel RNDr. Filip Chváta, PhD. dle § 53 odst. (1) stavebního zákona uplatnil v procesu vyhodnocování výsledků projednání dopisem č.j. MMB/0477610/2021 ze dne 13.9.2021 na základě doporučení RMB R8/168 konané dne 1.9.2021 podnět na zohlednění místních zájmů MČ Brno-Líšeň, a vymezit stabilizované plochy městské zeleně (Z) v rozvojové lokalitě Li-14 Zikova. Městské části jsou dle Statutu města Brna oprávněny uplatňovat právo na místní samosprávu ve specifickém režimu prostřednictvím vyjádření k projednávaným územně plánovacím dokumentacím.*

*Na základě výsledků projednání byly místní zájmy městské části Brno-Líšeň zohledněny a Návrh pro druhé veřejné opakované projednání bude upraven.*

*Dle odborného návrhu zpracovatele dojde u části předmětné plochy (jižní část a východní okraj) k vymezení stabilizované plochy městské zeleně (Z). Změnit celou předmětnou plochu na plochu městské zeleně, a tím plně vyhovět požadavku MČ, však není možné, protože určité parcely předmětné plochy jsou vlastnictvím soukromého vlastníka a v případě, že by došlo ke změně plochy stavební (viz platný ÚPmB) na plochu nestavební, tak hrozí náhrada škody za změnu využití území dle § 102 odst. 2 zákona č. 183/2006 Sb., o územním plánování a stavebním řádu. Ovšem i na části předmětné plochy, která zůstane plochou smíšenou obytnou (C) platí dle regulativu povinnost dodržet minimální plochu zeleně v rozsahu 30 % pro disponibilní pozemky stavebního záměru. Toto ustanovení zaručuje, že asi 1/3 plochy musí zůstat volná pro umístění zeleně.*

*Věcná podstata způsobů vypořádání předmětného podání zůstává nadále relevantní, přestože návrh nového územního plánu města Brna prošel přepracováním s ohledem na Pokyny ZMB z roku 2022 a byl uveden do jednotného standardu ÚPD dle stavebního zákona a jeho prováděcích předpisů. Výše uvedené texty je tedy nutno chápat také ve smyslu těchto úprav.*

### **Námítka č.3**

#### **Výrok:**

*Námítce se vyhovuje.*

#### **Odůvodnění:**

*Pro dokladování transparentnosti procesu vyhodnocení podání je uveden také mezitímní pracovní výrok a odůvodnění, tj. vyhodnocení z r. 2020:*

*Požizovatel námítky při projednání v 06/2020 nevyhověl s tím, že:*

*Předmětná část stabilizované plochy bydlení B/v5 při ulici Synkova a Masarova, která zahrnuje pozemky parc. č. 8217, 8218, 4422/557 a části pozemků parc. č. 4422/553, 4422/554, 4422/555 a 5037/32 vše k. ú. Líšeň je vymezena v kontinuitě s platným ÚPmB, kde jsou vymezeny také stavební plochy: stabilizovaná plocha bydlení a zčásti návrhová plocha smíšená (SO). V návrhu nového ÚP je zpřesněn rozsah využití území pro komerční občanskou vybavenost (dříve plocha smíšená) a plocha W je zde stabilizována. Předmětná stabilizovaná část plochy B/v5 může nadále sloužit svému účelu jako volné prostranství se zelení. V rámci volné sídlištní zástavby jsou tyto plochy běžně užívány pro každodenní rekreaci a relaxaci, není nezbytné je vymezovat jako plochu zeleně. Na základě obecných podmínek využití je takové využití v ploše B přípustné.*

*Ke shodné námitce při 1. opakovaném veřejném projednání v 06/2021 uplatnil určený zastupitel RNDr. Filip Chváta, PhD. dle § 53 odst. (1) stavebního zákona v procesu vyhodnocování výsledků projednání dopisem č.j. MMB/0477610/2021 ze dne 13.9.2021 na základě doporučení RMB R8/168 konané dne 1.9.2021 podnět na zohlednění zájmů místních i města, tj. na vymezení stabilizované plochy městské zeleně (Z).*

*Byť pořizovatel zastává názor, že vymezení stabilizované plochy B/v5 v předmětném území charakterizované volnou strukturou zástavby je správné, bude na základě podnětu určeného*



*zastupitele dán Pokyn na úpravu Návrhu pro 2. opakované veřejné projednání. Návrh tak bude upraven dle požadavku v námitce. Tím je námitce vyhověno.*

*Věcná podstata způsobů vypořádání předmětného podání zůstává nadále relevantní, přestože návrh nového územního plánu města Brna prošel přepracováním s ohledem na Pokyny ZMB z roku 2022 a byl uveden do jednotného standardu ÚPD dle stavebního zákona a jeho prováděcích předpisů. Výše uvedené texty je tedy nutno chápat také ve smyslu těchto úprav.*

*Úprava návrhu NUP 2024 spočívá ve změně ze stabilizované plochy zeleně na stabilizovanou plochu bydlení BU/V5 (byť s ohledem na výše uvedené vyhodnocení se vymezením samostatné plochy zeleně vyhovělo námitce). Důvodem je nový přístup zpracovatele k plochám zeleně a doplnění překryvného jevu „významný segment sídelní zeleně“ ve výkresu 2.2 Konceptce uspořádání krajiny.*

*Došlo tím také k úpravě rozsahu grafické části ÚP, nově je zpracován výkres 2.2 Konceptce uspořádání krajiny v měřítku 1: 10.000. Obsahuje závazný jev "významné segmenty sídelní zeleně" a váže se k němu ochrana prvků zeleně zahrnutých do stabilizovaných ploch, viz Textové část ÚP, kap. 5.2. Vymezená stabilizovaná plocha bydlení BU/V5 na výkresu 2.1. pro pozemky a jejich části specifikované výše je doplněna novým jevem ve výkresu 2.2., který zajišťuje její využití pro zeleň.*

*Z tohoto důvodu zůstává nadále vyhověno námitce.*

#### **Námitka č.4**

##### **Výrok:**

*Námitce se vyhovuje.*

##### **Odůvodnění:**

*V současném platném ÚPmB je plocha při ulici Hochmanova vymezena jako návrhová plocha smíšená obchodu a služeb. Z Konceptu územního plánu byla pro návrh nového ÚPmB pro tuto plochu vybrána kompromisní varianta II, která asi polovinu plochy ponechává pro městskou zeleň a na druhé polovině je vymezena plocha smíšená obytná. V případě změny plochy SO na městskou zeleň v celé ploše hrozí náhrada škody za změnu využití území dle § 102 odst. 2. Došlo by ke změně plochy stavební na plochu nestavební.*

*Věcná podstata způsobů vypořádání předmětného podání se mění, a to i ve vazbě na skutečnost, že návrh nového územního plánu města Brna prošel přepracováním s ohledem na Pokyny ZMB z roku 2022 a byl uveden do jednotného standardu ÚPD dle stavebního zákona a jeho prováděcích předpisů, tj. výše uvedené texty je nutno chápat ve smyslu těchto úprav.*

*Vyhodnocení se mění takto:*

*V daném území došlo na základě Pokynu č. 6 "Důkladné opakované posouzení připomínek městských částí z veřejného projednání" Zastupitelstva města Brna ze dne 21.06.2022 k začlenění plochy C/v3 do stabilizované plochy bydlení všeobecné BU.V5, ale ve výkresu 2.2 Konceptce uspořádání krajiny byl vymezen nad původní plochou C/v3 významný segment sídelní zeleně. Významné segmenty sídelní zeleně (VSSZ) představují plošně a funkčně významné prvky zeleně sídla doplňující hlavní funkci plochy, vymezené za účelem ochrany, zachování a rozvoje rekreačního a relaxačního potenciálu, estetických a kulturních hodnot v území a současně k zajištění rozvoje biodiverzity a podpory adaptačních a mitigačních opatření pro změnu klimatu. Tvoří překryvný režim nad plochami s rozdílným způsobem využití a jsou vymezeny nad stabilizovanými plochami.*

*Z tohoto důvodu je možné námitce vyhovět.*

#### **Námitka č.5**

##### **Výrok:**

*Námitce se vyhovuje.*

### **Odůvodnění:**

*Předmětná část stabilizované plochy bydlení B/v2 při ulici Podruhova a Elplova, která zahrnuje většinu pozemku parc. č. 8335/1, pozemek parc. č. 8335/2 další drobné pozemky vše k. ú. Líšeň je vymezena v kontinuitě s platným ÚPmB, kde jsou vymezeny také stavební plochy: stabilizovaná plocha bydlení a zčásti stabilizovaná plocha smíšená (SO). Předmětná stabilizovaná část plochy bydlení může nadále sloužit svému účelu jako volné prostranství se zelení. V rámci volné sídlištní zástavby jsou tyto plochy běžně užívány pro každodenní rekreaci a relaxaci, není nezbytné je vymezovat jako plochu zeleně. Na základě obecných podmínek využití je takové využití v ploše B přípustné.*

*Věcná podstata způsobů vypořádání předmětného podání se mění, a to i ve vazbě na skutečnost, že návrh nového územního plánu města Brna prošel přepracováním s ohledem na Pokyny ZMB z roku 2022 a byl uveden do jednotného standardu ÚPD dle stavebního zákona a jeho prováděcích předpisů, tj. výše uvedené texty je nutno chápat ve smyslu těchto úprav.*

*Vyhodnocení se mění takto:*

*V daném území došlo na základě nového přístupu zpracovatele k plochám zeleně k úpravě návrhu nového ÚP 2024 spočívající v doplnění překryvného jevu „významný segment sídelní zeleně“ ve výkresu 2.2 Konceptce uspořádání krajiny.*

*Došlo tím také k úpravě rozsahu grafické části ÚP, nově je zpracován výkres 2.2 Konceptce uspořádání krajiny v měřítku 1: 10.000. Obsahuje závazný jev "významné segmenty sídelní zeleně" a váže se k němu ochrana prvků zeleně zahrnutých do stabilizovaných ploch, viz Textové část ÚP, kap. 5.2. Vymezená stabilizovaná plocha bydlení BU/v5 na výkresu 2.1. pro pozemky a jejich části specifikované výše je doplněna novým jevem ve výkresu 2.2., který zajišťuje její využití pro zeleň.*

*Z tohoto důvodu je možné námitce vyhovět.*

### **Námitka č.6**

#### **Výrok:**

*Námitce se nevyhovuje.*

#### **Odůvodnění:**

*Předmětná část stabilizované plochy bydlení B/v5 při ulici mezi ulicemi Zikova a Elplova, která zahrnuje většinu pozemku parc. č. 8263, pozemek parc. č. 8262, 8261 další drobné pozemky vše k. ú. Líšeň je vymezena v kontinuitě s platným ÚPmB, kde jsou vymezeny také stavební plochy: stabilizovaná plocha bydlení a zčásti návrhová plocha smíšená (SO) o rozloze necelé 0,3 ha, při ulici Zikova. Předmětná stabilizovaná část plochy bydlení B/v5 může nadále sloužit svému účelu jako volné prostranství se zelení. V rámci volné sídlištní zástavby jsou tyto plochy běžně užívány pro každodenní rekreaci a relaxaci, není nezbytné je vymezovat jako plochu zeleně. Na základě obecných podmínek využití je takové využití v ploše B přípustné. Pro zachování takového využití jako celku je v návrhu nového ÚP podstatné vyloučení dnešní návrhové plochy SO, která je v platném ÚPmB. Návrh nového ÚP tedy ve výsledku území k volnočasovému využití určuje v celém rozsahu.*

*Věcná podstata způsobů vypořádání předmětného podání se mění, a to i ve vazbě na skutečnost, že návrh nového územního plánu města Brna prošel přepracováním s ohledem na Pokyny ZMB z roku 2022 a byl uveden do jednotného standardu ÚPD dle stavebního zákona a jeho prováděcích předpisů, tj. výše uvedené texty je nutno chápat ve smyslu těchto úprav.*

*Vyhodnocení se mění takto:*

*V daném území došlo na základě nového přístupu zpracovatele k plochám zeleně k úpravě návrhu nového ÚP 2024 spočívající v doplnění překryvného jevu „významný segment sídelní zeleně“ ve výkresu 2.2 Konceptce uspořádání krajiny.*

*Došlo tím také k úpravě rozsahu grafické části ÚP, nově je zpracován výkres 2.2 Konceptce uspořádání krajiny v měřítku 1: 10.000. Obsahuje závazný jev "významné segmenty sídelní*

zeleně" a váže se k němu ochrana prvků zeleně zahrnutých do stabilizovaných ploch, viz Textové část ÚP, kap. 5.2. Vymezená stabilizovaná plocha bydlení BU/V5 na výkrese 2.1. pro pozemky a jejich části specifikované výše je doplněna novým jevem ve výkrese 2.2., který zajišťuje její využití pro zeleň.

Z tohoto důvodu je možné námitce vyhovět.

### **Námítka č.7**

#### **Výrok:**

Námítce se nevyhovuje.

#### **Odůvodnění:**

Výšková úroveň zástavby 2 plochy komerční vybavenosti při ulici Kotlanova je navržena s ohledem na charakter okolní zástavby, kdy v okolních stavebních plochách je stanovena výšková úroveň 3 a 2. Snížení výškové úrovně zástavby na hodnotu 1, jak požaduje podatel, není, i s ohledem na hospodárné využití území, důvodné. Úplné vyloučení bydlení v plochách komerční vybavenosti není vhodné, protože toto vyloučení by kladlo příliš přísné podmínky pro využití těchto ploch, což v konečném důsledku může znamenat nevyužití těchto ploch ze strany investorů. Taktéž je nutné vzít do úvahy zbytkové části plochy po realizaci hlavního záměru v ploše, kdy podmínky musí umožňovat adekvátní využití těchto ploch, a to i s ohledem na určitou úroveň generalizace při jejich vymezení. K dalšímu odůvodnění nezbyvá než odkázat na textovou část odůvodnění pro opakované veřejné projednání (str. 350).

Věcná podstata způsobů vypořádání předmětného podání zůstává nadále relevantní, přestože návrh nového územního plánu města Brna prošel přepracováním s ohledem na Pokyny ZMB z roku 2022 a byl uveden do jednotného standardu ÚPD dle stavebního zákona a jeho prováděcích předpisů. Výše uvedené texty je tedy nutno chápat také ve smyslu těchto úprav.

### **Námítka č.8**

#### **Výrok:**

Námítce se nevyhovuje.

#### **Odůvodnění:**

Výšková úroveň zástavby 2 plochy komerční vybavenosti při ulici Masarova je navržena s ohledem na charakter okolní zástavby, kdy v navazující ploše veřejné vybavenosti je stanovena výšková úroveň zástavby s hodnotou 2. Snížení výškové úrovně zástavby na hodnotu 1, jak požaduje podatel, není, i s ohledem na hospodárné využití území, důvodné. Úplné vyloučení bydlení v plochách komerční vybavenosti není vhodné, protože toto vyloučení by kladlo příliš přísné podmínky pro využití těchto ploch, což v konečném důsledku může znamenat nevyužití těchto ploch ze strany investorů pro jejich nerentabilitu. Taktéž je nutné vzít do úvahy zbytkové části plochy po realizaci hlavního záměru v ploše, kdy podmínky musí umožňovat adekvátní využití těchto ploch, a to i s ohledem na určitou úroveň generalizace při jejich vymezení. K dalšímu odůvodnění nezbyvá než odkázat na textovou část odůvodnění pro opakované veřejné projednání (str. 350).

Věcná podstata způsobů vypořádání předmětného podání zůstává nadále relevantní, přestože návrh nového územního plánu města Brna prošel přepracováním s ohledem na Pokyny ZMB z roku 2022 a byl uveden do jednotného standardu ÚPD dle stavebního zákona a jeho prováděcích předpisů. Výše uvedené texty je tedy nutno chápat také ve smyslu těchto úprav.



MAGISTRÁT MĚSTA BRNA  
Odbor územního plánování a rozvoje  
Kounicova 67  
601 67 Brno  
6954

## NÁMITKA / PŘIPOMÍNKA

NÁZEV PROJEDNÁVANÉ ÚPD

Návrh nového územního plánu města Brna

### Identifikační údaje podatele

#### Fyzická osoba/právnícká osoba

Jméno, příjmení / Název společnosti	K.M.S. Stars UP, s.r.o.
Datum narození/ Identifikační číslo	07574533
Trvalé bydliště/ sídlo	Berkova 534/92, Královo Pole, 612 00 Brno
Jsem <del>nejsem</del> <sup>*)</sup> občan města Brna	Jsem <del>nejsem</del> <sup>*)</sup> vlastníkem pozemku/ů nebo stavby v ploše dotčené navrhovanou změnou, a to nemovitostí zapsaných na listech vlastnictví LV 2752 k.ú. Bosonohy a na LV 6508 k.ú. Starý Lískovec

### Upřesnění obsahu námítky/připomínky

<input checked="" type="checkbox"/> K textové části	<input checked="" type="checkbox"/> Ke grafické části	<input type="checkbox"/> K procesu pořizování
Městská část	Bosonohy, Starý Lískovec	
Katastrální území	Bosonohy, Starý Lískovec	
Parcelní čísla pozemků (adresa, doplňující popis lokality)	Nemovitosti zapsané na LV 2752 k.ú. Bosonohy a na LV 6508 k.ú. Starý Lískovec	

### Text námítky/připomínky včetně ZDŮVODNĚNÍ

přílohy:  
 ano  
 ne

Jako majitel pozemků jižně pod ulicí Pražskou v k.ú. Bosonohy a k.ú. Starý Lískovec uplatňujeme tyto námítky:

Navrhovaný územní plán města Brna nerespektuje stávající stav a předpokládaný vývoj v dané lokalitě, přičemž pomijí výsledky řady koordinačních jednání s orgány města a vydané pravomocné územní rozhodnutí týkajících se lokality v k.ú. Bosonohy a k.ú. Starý Lískovec. Z těchto důvodů

- 1 požadujeme změnit funkční plochu dopravy (vozovna MHD) částečně na funkci plochy výroby a skladování a částečně plochy sportu v souladu s návrhem řešení celého území navrženého MČ Brno – Bosonohy (viz. Příloha č. 2);
- 2 Požadujeme upravit souběžnou komunikaci s ulicí Pražskou napojením na Jemelkovu (v duchu změny ÚP 2008) a respektovat pravomocné Územní rozhodnutí č.j. MCBSLI/01346/20/SÚ/Vaš „Dopravní a technická infrastruktura pro výstavbu, Skladový a výrobní objekt a Parkovací dům v lokalitě Pražská – Jemelkova“ (viz- přílohy č.3A a 3B);
- 3 Nesouhlasím s řešením dešťových vod formou navrhovaného poldru, z hlediska zadržování vod v krajině preferujeme vodní plochy (rybníky a rozlivové území);
- 4 V ostatních věcech (funkční plochy, výškové členění) podporujeme návrh řešení celého území



**Přílohy:**

- Příloha
  - č. 1A – LV 2752 k.ú. Bosonohy
  - č. 1B – LV 6508 k.ú. Starý Lískovec
- Příloha č. 2 – návrh řešení - Severní a Jižní Pražská (návrh MČ Brno-Bosonohy)
- Příloha
  - č. 3A – Územní rozhodnutí č.j. MCBSLI/01346/20/SÚ/Vaš - Dopravní a technická infrastruktura pro výstavbu, Skladový a výrobní objekt a Parkovací dům v lokalitě Pražská – Jemelkova
  - č. 3B – Situační výkres - Územní rozhodnutí č.j. MCBSLI/01346/20/SÚ/Vaš

V Brně dne 29.6.2020

Podpis: K.M.S. Stars UP, s.r.o.

*\*nehodící se škrtněte*

## Seznam nemovitostí na LV

Číslo LV: [REDACTED]Katastrální území: [Bosonohy \[608505\]](#)[Zobrazení v mapě](#)

### Vlastníci, jiní oprávnění

Vlastnické právo

Podíl

K.M.S. STARS UP, s.r.o., Berkova 534/92, Královo Pole, 61200 Brno

1097/3143

### Pozemky

Parcelní číslo

[2450/192](#)

### Stavby

Na LV nejsou zapsány žádné stavby.

### Jednotky

Na LV nejsou zapsány žádné jednotky.

### Práva stavby

Na LV nejsou zapsána žádná práva stavby.

Nemovitost je v územním obvodu, kde státní správu katastru nemovitostí ČR vykonává [Katastrální úřad pro Jihomoravský kraj, Katastrální pracoviště Brno-město](#)

Zobrazené údaje mají informativní charakter. Platnost k 29.06.2020 11:00:01.

## Seznam nemovitostí na LV

Číslo LV: **6508**  
Katastrální území: [Starý Lískovec \[612014\]](#)

Zobrazení v mapě

### Vlastníci, jiní oprávnění

Vlastnické právo	Podíl
K.M.S. STARS UP, s.r.o., Berkova 534/92, Královo Pole, 61200 Brno	

### Pozemky

Parcelní číslo

[1001/77](#)

[1001/83](#)

### Stavby

Na LV nejsou zapsány žádné stavby.

### Jednotky

Na LV nejsou zapsány žádné jednotky.

### Práva stavby

Na LV nejsou zapsána žádná práva stavby.

Nemovitost je v územním obvodu, kde státní správu katastru nemovitostí ČR vykonává [Katastrální úřad pro Jihomoravský kraj, Katastrální pracoviště Brno-město](#)

Zobrazené údaje mají informativní charakter. Platnost k 29.06.2020 11:00:01.

© 2004 - 2020 [Český úřad zeměměřický a katastrální](#)

Verze aplikace 5.6.3 build 0



# Úřad městské části města Brna, Brno–Starý Lískovec

Oderská 4, 625 00 Brno

Stavební úřad

spis. zn: MCBSLI/06966/19/SÚ/Vaš/247  
č.j. MCBSLI/01346/20/SÚ/Vaš  
oprávněná úřední osoba: Ing. Daniela Vašková  
tel. / mobil: 547 139 225, 602 115 335  
e-mail: daniela.vaskova@staryliskovec.cz  
ID datové schránky 2rbbwxi

Vyhotoveno v Brně 06.03.2020

Vypraveno 10.03.2020



Toto rozhodnutí nabylo právní moci

dne 08.04.2020  
ÚŘAD MĚSTSKÉ ČÁSTI BRNO-STARÝ LÍSKOVEC  
STAVEBNÍ ÚŘAD

V Brně dne ... 08.04.2020

Za správnost .

## ROZHODNUTÍ ÚZEMNÍ ROZHODNUTÍ

### Výroková část:

Úřad městské části města Brna, Brno-Starý Lískovec, Stavební úřad, jako stavební úřad příslušný dle ust. § 13 odst. 1 písm. c) zákona č. 183/2006 Sb., o územním plánování a stavebním řádu (stavební zákon), ve znění pozdějších předpisů (dále jen „stavební zákon“), správní orgán věcně a místně příslušný dle ust. § 10 a ust. § 11 odst. 1 písm. b) zákona č. 500/2004 Sb., správní řád, ve znění pozdějších předpisů (dále jen „správní řád“), v územním řízení posoudil podle § 84 až 90 stavebního zákona žádost o vydání rozhodnutí o umístění stavby (dále jen "rozhodnutí o umístění stavby"), kterou dne 06.11.2019 podal

Sdružení společností K.M.S. STARS UP, s.r.o., IČO 07574533, Berkova 534/92, 612 00 Brno,  
STARS UP PROJECT, s.r.o., IČO 07574631, Berkova 534/92, 612 00 Brno,  
ALATRI a.s., IČO 27450279, Na malém klínu 1787/24, 182 00 Praha,  
kterého zastupuje [redacted]  
kterého zastupuje [redacted]  
664 24 Drásov

(dále jen "žadatel"), a na základě tohoto přezkoumání podle § 79 a 92 stavebního zákona a § 9 vyhlášky č. 503/2006 Sb., o podrobnější úpravě územního rozhodování, územního opatření a stavebního řádu vydává

### rozhodnutí o umístění stavby

na stavbu:

**dopravní a technická infrastruktura pro výstavbu  
Skladový a výrobní objekt a Parkovací dům  
v lokalitě Pražská - Jemelkova  
Brno, Starý Lískovec a Bosonohy**

(dále jen "stavba") na pozemku parc. č. 2450/128, 2450/134, 2450/156, 2450/177, 2450/192, 2450/208, 2450/232, 2450/258, 2450/279, 2450/288, 2450/319, 2450/344, 2450/346, 2450/347, 2450/348 vše v katastrálním území Bosonohy, parc. č. 431/2, 431/3, 431/4, 431/5, 431/19, 431/20, 431/21, 1001/58, 1001/59, 1001/63, 1001/65, 1001/66, 1001/67, 1001/69, 1001/71, 1001/75, 1001/77, 1001/78, 1001/80, 1001/81, 1001/85, 1001/86, 1001/88, 1001/89, 1001/90, 1001/91, 1001/92, 1664/2 vše v katastrálním území Starý Lískovec.

### Druh a účel umísťované stavby:

#### Seznam stavebních objektů:

- SO 101 - Výrobní a skladovací objekt Beghelli (včetně přípojek, komunikací a zpevněných ploch)
- SO 102 - Výrobní a skladovací objekt - II. etapa (pouze přípojky vody, splaškové kanalizace a elektro NN)
- SO 103 - Parkovací dům (včetně přípojek, komunikací a zpevněných ploch)



Seznam inženýrských objektů:

- IO 102 - Komunikace v lokalitě Jemelkova
- IO 301 - Vodovodní řad
- IO 302 - Splašková kanalizace
- IO 303 - Dešťová kanalizace – odvodnění komunikace
- IO 401.1 - Rozšíření distribuční sítě VN
- IO 401.2 - Rozšíření lokální sítě VN
- IO 402 - Trafostanice 22/0,4 kV
- IO 403 - Veřejné osvětlení
- IO 404 - Vedení a přeložky sítí elektronických komunikací
- IO 501 – Plynovod

V rámci výstavby SO 101:

- SO 201.1 – Oplocení včetně brány a opěrné stěny
- IO 102.1a - Komunikace a zpevněné plochy – veřejně přístupné
- IO 102.1b - Komunikace a zpevněné plochy – areálové (neveřejně přístupné)
- IO 301.1 - Přípojka vody
- IO 302.1 - Přípojka splaškové kanalizace
- IO 303.1 - Přípojka dešťové kanalizace včetně vsakovacích objektů
- IO 406.1 - Přípojka elektro NN
- IO 501.1 - Přípojka plynu STL dn63

V rámci výstavby SO 102:

- IO 301.2 - Přípojka vody
- IO 302.2 - Přípojka splaškové kanalizace
- IO 406.2 - Přípojka elektro NN

V rámci výstavby SO 103:

- IO 102.3 - Komunikace a zpevněné plochy
- IO 301.3 - Přípojka vody
- IO 302.3 - Přípojka splaškové kanalizace
- IO 303.3 - Přípojka dešťové kanalizace včetně vsakovacích objektů
- IO 406.3 - Přípojka elektro NN

Napojení objektů na technickou infrastrukturu bude zajištěno novými veřejnými rozvody inženýrských sítí, které se vybudují současně s veřejnou komunikací, zajišťující dopravní napojení rozvojové lokality. Jedná se o následující inženýrské sítě - vodovodní řad, stoka splaškové kanalizace, dešťová stoka, STL plynovodní řad, kabelové rozvody elektro VN včetně distribuční trafostanice a nové veřejné osvětlení. Dále je nutné přeložení sdělovacích kabelů SEK v severní části areálu objektu SO 101 a v místě napojení nové komunikace na Jemelkovu. Veškeré navrhované rozvody budou napojeny na veřejné inženýrské sítě vedoucí podél ulice Jemelkova. Dešťová stoka bude odvádět dešťovou vodu z nové komunikace, která je pak přes OLK zaústěna v retenční nádrži se vsakem, kde dojde k postupnému vsakování. Vsakovací těleso je napojeno havarijním přepadem do veřejné stoky vedoucí podél komunikace Jemelkova.

Samotné stavby jsou napojeny z navrhovaných veřejných řadů přípojkami, na které navazují nové areálové rozvody, zásobující budovy potřebnými médii. Jedná se o areálové rozvody a přípojky (vody, splaškové kanalizace, plynu NTL/STL, elektro NN/VN a dešťovou kanalizaci). Dešťové vody ze střech objektů budou likvidovány vsakem na pozemku. Dešťové vody ze zpevněných ploch budou svedeny přes odlučovače lehkých kapalin a rovněž likvidovány vsakem. Pouze dešťová voda z komunikací před parkovacím domem bude svedena a zaústěna přípojkou do nově navrhované stoky dešťové kanalizace v nové komunikaci, a společně s vodami z veřejné komunikace svedeny přes OLK do retenční nádrže, kde bude postupně vsakována. Vsakovací objekt je propojen havarijním přepadem s veřejnou stokou.



Katastrální území, parcelní čísla a druh pozemků podle katastru nemovitostí, na nichž se stavba umísťuje:

Stavba bude umístěna na pozemku parc. č. 2450/128 k.ú. Bosonohy o výměře 2347 m<sup>2</sup>, který je veden v katastru nemovitostí jako orná půda, na pozemku parc. č. 2450/134 k.ú. Bosonohy o výměře 3965 m<sup>2</sup>, který je veden v katastru nemovitostí jako orná půda, na pozemku parc. č. 2450/156 k.ú. Bosonohy o výměře 4421 m<sup>2</sup>, který je veden v katastru nemovitostí jako orná půda, na pozemku parc. č. 2450/177 k.ú. Bosonohy o výměře 2727 m<sup>2</sup>, který je veden v katastru nemovitostí jako orná půda, na pozemku parc. č. 2450/192 k.ú. Bosonohy o výměře 3143 m<sup>2</sup>, který je veden v katastru nemovitostí jako orná půda, na pozemku parc. č. 2450/208 v k.ú. Bosonohy o výměře 2302 m<sup>2</sup>, který je veden v katastru nemovitostí jako orná půda, na pozemku parc. č. 2450/232 o výměře 2474 m<sup>2</sup>, který je veden v katastru nemovitostí jako orná půda, na pozemku parc. č. 2450/258 o výměře 2512 m<sup>2</sup>, který je veden v katastru nemovitostí jako orná půda, na pozemku parc. č. 2450/279 k.ú. Bosonohy o výměře 2376 m<sup>2</sup>, který je veden v katastru nemovitostí jako orná půda, na pozemku parc. č. 2450/279 k.ú. Bosonohy o výměře 2376 m<sup>2</sup>, který je veden v katastru nemovitostí jako orná půda, na pozemku parc. č. 2450/288 k.ú. Bosonohy o výměře 2574 m<sup>2</sup>, který je veden v katastru nemovitostí jako orná půda, na pozemku parc. č. 2450/319 k.ú. Bosonohy o výměře 4798 m<sup>2</sup>, který je veden v katastru nemovitostí jako orná půda, na pozemku parc. č. 2450/344 k.ú. Bosonohy o výměře 2031 m<sup>2</sup>, který je veden v katastru nemovitostí jako orná půda, na pozemku parc. č. 2450/346 k.ú. Bosonohy o výměře 2286 m<sup>2</sup>, který je veden v katastru nemovitostí jako orná půda, na pozemku parc. č. 2450/347 k.ú. Bosonohy o výměře 2958 m<sup>2</sup>, který je veden v katastru nemovitostí jako orná půda, na pozemku parc. č. 2450/348 k.ú. Bosonohy o výměře 2093 m<sup>2</sup>, který je veden v katastru nemovitostí jako orná půda, na pozemku parc. č. 431/2 k.ú. Starý Lískovec o výměře 1859 m<sup>2</sup>, který je veden v katastru nemovitostí jako ostatní plocha, na pozemku parc. č. 431/3 k.ú. Starý Lískovec o výměře 511 m<sup>2</sup>, který je veden v katastru nemovitostí jako ostatní plocha, na pozemku parc. č. 431/4 k.ú. Starý Lískovec o výměře 419 m<sup>2</sup>, který je veden v katastru nemovitostí jako ostatní plocha, na pozemku parc. č. 431/5 k.ú. Starý Lískovec o výměře 76 m<sup>2</sup>, který je veden v katastru nemovitostí jako ostatní plocha, na pozemku parc. č. 431/19 k.ú. Starý Lískovec o výměře 4 m<sup>2</sup>, který je veden v katastru nemovitostí jako ostatní plocha, na pozemku parc. č. 431/20 k.ú. Starý Lískovec o výměře 14 m<sup>2</sup>, který je veden v katastru nemovitostí jako ostatní plocha, na pozemku parc. č. 431/21 k.ú. Starý Lískovec o výměře 19 m<sup>2</sup>, který je veden v katastru nemovitostí jako ostatní plocha, na pozemku parc. č. 1001/58 k.ú. Starý Lískovec o výměře 63 m<sup>2</sup>, který je veden v katastru nemovitostí jako orná půda, na pozemku parc. č. 1001/59 k.ú. Starý Lískovec o výměře 1824 m<sup>2</sup>, který je veden v katastru nemovitostí jako orná půda, na pozemku parc. č. 1001/63 k.ú. Starý Lískovec o výměře 384 m<sup>2</sup>, který je veden v katastru nemovitostí jako orná půda, na pozemku parc. č. 1001/65 k.ú. Starý Lískovec o výměře 393 m<sup>2</sup>, který je veden v katastru nemovitostí jako orná půda, na pozemku parc. č. 1001/66 k.ú. Starý Lískovec o výměře 353 m<sup>2</sup>, který je veden v katastru nemovitostí jako orná půda, na pozemku parc. č. 1001/67 k.ú. Starý Lískovec o výměře 410 m<sup>2</sup>, který je veden v katastru nemovitostí jako orná půda, na pozemku parc. č. 1001/69 k.ú. Starý Lískovec o výměře 236 m<sup>2</sup>, který je veden v katastru nemovitostí jako orná půda, na pozemku parc. č. 1001/71 k.ú. Starý Lískovec o výměře 238 m<sup>2</sup>, který je veden v katastru nemovitostí jako orná půda, na pozemku parc. č. 1001/75 k.ú. Starý Lískovec o výměře 569 m<sup>2</sup>, který je veden v katastru nemovitostí jako orná půda, na pozemku parc. č. 1001/77 k.ú. Starý Lískovec o výměře 71 m<sup>2</sup>, který je veden v katastru nemovitostí jako orná půda, na pozemku parc. č. 1001/78 k.ú. Starý Lískovec o výměře 1395 m<sup>2</sup>, který je veden v katastru nemovitostí jako orná půda, na pozemku parc. č. 1001/80 k.ú. Starý Lískovec o výměře 1270 m<sup>2</sup>, který je veden v katastru nemovitostí jako orná půda, na pozemku parc. č. 1001/81 k.ú. Starý Lískovec o výměře 1242 m<sup>2</sup>, který je veden v katastru nemovitostí jako orná půda, na pozemku parc. č. 1001/85 k.ú. Starý Lískovec o výměře 1299 m<sup>2</sup>, který je veden v katastru nemovitostí jako orná půda, na pozemku parc. č. 1001/86 o výměře 1229 m<sup>2</sup>, který je veden v katastru nemovitostí jako orná půda, na pozemku parc. č. 1001/88 k.ú. Starý Lískovec o výměře 1390 m<sup>2</sup>, který je veden v katastru nemovitostí jako orná půda, na pozemku parc. č. 1001/89 k.ú. Starý Lískovec o výměře 1215 m<sup>2</sup>, který je veden v katastru nemovitostí jako orná půda, na pozemku parc. č. 1001/90 k.ú. Starý Lískovec o výměře 1202 m<sup>2</sup>, který je veden v katastru nemovitostí jako orná půda, na pozemku parc. č. 1001/91 k.ú. Starý Lískovec o výměře 1245 m<sup>2</sup>, který je veden v katastru nemovitostí jako orná půda, na pozemku parc. č. 1001/92 k.ú. Starý Lískovec o výměře 1284 m<sup>2</sup>, který je veden v katastru nemovitostí jako orná půda, na pozemku parc. č. 1664/2 k.ú. Starý Lískovec o výměře 11615 m<sup>2</sup>, který je veden v katastru nemovitostí jako ostatní plocha.



Umístění stavby na pozemku, vzdálenosti od hranic pozemku a sousedních staveb:Inženýrské objekty:

IO 102 - Komunikace v lokalitě Jemelkova bude umístěna na pozemku par.č. 1001/58, 1001/69, 1001/71, 1001/75, 1001/85, 1001/86, 1001/88, 1001/89, 431/3, 431/2, 431/19, 431/20, 431/21 k.ú. Starý Lískovec a na pozemku par.č. 2450/347, 2450/344, 2450/134, 2450/348, 2450/156, 2450/346, 2450/128, 2450/279, 2450/319, 2450/232, 2450/288, 2450/208, 2450/258, 2450/177, 2450/192 k.ú. Bosonohy.

IO 301 - Vodovodní řad bude umístěn na pozemku par.č. 1001/58, 1001/69, 1001/71, 1001/75, 1001/85, 1001/86, 431/2, 431/3, 431/4, 431/5, 1664/2 k.ú. Starý Lískovec a na pozemku par.č. 2450/347, 2450/344, 2450/134, 2450/348, 2450/156, 2450/346, 2450/128, 2450/279, 2450/319, 2450/232, 2450/288, 2450/208, 2450/258, 2450/177, 2450/192 k.ú. Bosonohy.

IO 302 - Splašková kanalizace bude umístěna na pozemku par.č. 1001/58, 1001/69, 1001/71, 1001/75, 1001/85, 1001/86 k.ú. Starý Lískovec a na pozemku par.č. 2450/347, 2450/344, 2450/134, 2450/348, 2450/156, 2450/346, 2450/128, 2450/279, 2450/319, 2450/232, 2450/288, 2450/208, 2450/258, 2450/177, 2450/192 k.ú. Bosonohy.

IO 303 - Dešťová kanalizace – odvodnění komunikace bude umístěna na pozemku par.č. 1001/58, 1001/69, 1001/71, 1001/75, 1001/85, 1001/86, 1001/88, 1001/89, 431/21 k.ú. Starý Lískovec a na pozemku par.č. 2450/347, 2450/344, 2450/134, 2450/348, 2450/156, 2450/346, 2450/128, 2450/279, 2450/319, 2450/232, 2450/288, 2450/208, 2450/258, 2450/177, 2450/192 k.ú. Bosonohy. Vsakovací objekt půdorysných rozměrů 12,0 x 8,4 m bude umístěn na pozemku par.č. 1001/88 a 1001/89 k.ú. Starý Lískovec. OLK AS-TOP 50 VFS bude umístěn na pozemku par.č. 1001/88 k.ú. Starý Lískovec.

IO 401.1 - Rozšíření distribuční sítě VN bude umístěno na pozemku par.č. 1001/58, 1001/69, 1001/71, 1001/75, 1001/85, 1001/86, 431/2, 431/3, 431/4, 431/5, 1664/2 k.ú. Starý Lískovec a na pozemku par.č. 2450/347, 2450/344, 2450/134, 2450/348, 2450/156, 2450/346, 2450/128, 2450/279, 2450/319, 2450/232, 2450/288, 2450/208, 2450/258, 2450/177, 2450/192 k.ú. Bosonohy.

IO 401.2 - Rozšíření lokální sítě VN bude umístěno na pozemku par.č. 1001/58, 1001/69, 1001/71 k.ú. Starý Lískovec a na pozemku par.č. 2450/347, 2450/344, 2450/134, 2450/348, 2450/156, 2450/346, 2450/128, 2450/279, 2450/319, 2450/232, 2450/288, 2450/208, 2450/258, 2450/177, 2450/192 k.ú. Bosonohy.

IO 402 - Trafostanice 220,4 kV bude umístěna na pozemku par.č. 1001/71, 1001/75 k.ú. Starý Lískovec. Trafostanice půdorysných rozměrů 5,20 x 6,0 m bude umístěna ve vzdálenosti 2,3 m od IO 102 - Komunikace v lokalitě Jemelkova a 3,92 m od SO 103 - Parkovací dům.

IO 403 - Veřejné osvětlení bude umístěno na pozemku par.č. 1001/58, 1001/69, 1001/71, 1001/75, 1001/85, 1001/86, 1001/88, 1001/89, 1001/90, 1001/91, 1001/92, 431/2, 431/3, 431/4 k.ú. Starý Lískovec a na pozemku par.č. 2450/347, 2450/344, 2450/134, 2450/348, 2450/156, 2450/346, 2450/128, 2450/279, 2450/319, 2450/232, 2450/288, 2450/208, 2450/258, 2450/177, 2450/192 k.ú. Bosonohy.

IO 404 - Vedení a přeložky sítí elektronických komunikací bude umístěno na pozemku par.č. 1001/77, 1001/78, 1001/85, 1001/86, 1001/88 k.ú. Starý Lískovec a na pozemku par.č. 2450/347, 2450/344, 2450/134, 2450/348, 2450/156, 2450/346, 2450/128, 2450/279, 2450/319, 2450/232, 2450/288 k.ú. Bosonohy.

IO 501 – Plynovod bude umístěn na pozemku par.č. 1001/58, 1001/69, 1001/71, 1001/75, 1001/85, 431/3 k.ú. Starý Lískovec a na pozemku par.č. 2450/347, 2450/344, 2450/134, 2450/348, 2450/156, 2450/346, 2450/128, 2450/279, 2450/319, 2450/232, 2450/288, 2450/208, 2450/258, 2450/177, 2450/192 k.ú. Bosonohy.

V rámci výstavby SO 101:

SO 101 - Výrobní a skladovací objekt Beghelli bude umístěn na pozemku par.č. 2450/347, 2450/344, 2450/134, 2450/348, 2450/156, 2450/346, 2450/128, 2450/279, 2450/319, 2450/232, 2450/288, 2450/208 k.ú. Bosonohy. Stavba je půdorysných rozměrů 95,8 m x 72,9 m, vytyčovací body: VB-1 X=-602522.9157 Y=-1162797.0264, VB-2 X=-602541.8854 Y=-1162867.4150, VB-3 X=-602633.3954 Y=-1162842.7532, VB-4 X=-602614.4258 Y=-1162772.3645.

SO 201.1 – Oplocení včetně brány a opěrné stěny bude umístěno na pozemku par.č. 1001/77, 1001/78, 1001/80, 1001/81 k.ú. Starý Lískovec a na pozemku par.č. 2450/347, 2450/344, 2450/134, 2450/348, 2450/156, 2450/346, 2450/128, 2450/279, 2450/319, 2450/232, 2450/288, 2450/208, 2450/258, 2450/177, 2450/192 k.ú. Bosonohy.

IO 102.1a - Komunikace a zpevněné plochy – veřejně přístupné budou umístěny na pozemku par.č. 1001/69 k.ú. Starý Lískovec a na pozemku par.č. 2450/208, 2450/258, 2450/177, 2450/192 k.ú. Bosonohy.



IO 102.1b - Komunikace a zpevněné plochy – areálové (neveřejně přístupné) budou umístěny na pozemku par.č. 1001/80, 1001/78, 1001/77 k.ú. Starý Lískovec a na pozemku par.č. 2450/319, 2450/232, 2450/288, 2450/208, 2450/258, 2450/177, 2450/192 k.ú. Bosonohy.

IO 301.1 - Přípojka vody bude umístěna na pozemku par.č. 1001/69 k.ú. Starý Lískovec a na pozemku par.č. 2450/192, 2450/177, 2450/258, 2450/208, 2450/288 k.ú. Bosonohy

IO 302.1 - Přípojka splaškové kanalizace bude umístěna na pozemku par.č. 1001/69 k.ú. Starý Lískovec a na pozemku par.č. 2450/192, 2450/177, 2450/258, 2450/208, 2450/288 k.ú. Bosonohy

IO 303.1 - Přípojka dešťové kanalizace včetně vsakovacích objektů bude umístěna na pozemku par.č. 1001/69, 1001/77, 1001/78 k.ú. Starý Lískovec a na pozemku par.č. 2450/344, 2450/134, 2450/348, 2450/156, 2450/346, 2450/128, 2450/279, 2450/319, 2450/232, 2450/288, 2450/208, 2450/258, 2450/177, 2450/192 k.ú. Bosonohy. Vsakovací objekt půdorysných rozměrů 85,10 x 10,40 m bude umístěn na pozemku par.č. 2450/348, 2450/156, 2450/346, 2450/128, 2450/279, 2450/319, 2450/232, 2450/288, 2450/208 a 2450/258 k.ú. Bosonohy. Jihozápadní roh bude umístěn ve vzdálenosti 5,48 m od pozemku par.č. 2450/348 k.ú. Bosonohy, severozápadní roh bude umístěn ve vzdálenosti 1,61 m od pozemku par.č. 2450/348 k.ú. Bosonohy, jihovýchodní roh bude umístěn ve vzdálenosti 2,40m od pozemku par.č. 2450/208 k.ú. Bosonohy, severovýchodní roh bude umístěn ve vzdálenosti 0,73 m od pozemku par.č. 2450/258 k.ú. Bosonohy. Vsakovací objekt půdorysných rozměrů 16,90 x 20,70 m bude umístěn na pozemku par.č. 2450/208, 2450/258, 2450/177 a 2450/192 k.ú. Starý Lískovec. Jihozápadní roh bude umístěn ve vzdálenosti 2,71 m od pozemku par.č. 2450/177 k.ú. Bosonohy, jihovýchodní roh bude umístěn ve vzdálenosti 2,37 m od pozemku par.č. 2450/177 k.ú. Bosonohy, severovýchodní roh bude umístěn ve vzdálenosti 3,63 m od pozemku par.č. 2450/192 k.ú. Bosonohy a severozápadní roh bude umístěn ve vzdálenosti 0,29 m od pozemku par.č. 2450/258 k.ú. Bosonohy. OLK AS-TOP 50 VFS bude umístěn na pozemku par.č. 2450/192 k.ú. Bosonohy. Vsakovací objekt půdorysných rozměrů 5,2 x 9,2 m bude umístěn na pozemku par.č. 2450/177 a 2450/192 k.ú. Bosonohy. Jihozápadní roh bude umístěn ve vzdálenosti 2,77 m od pozemku par.č. 2450/258 k.ú. Bosonohy, jihovýchodní roh bude umístěn ve vzdálenosti 3,53 m od pozemku par.č. 2450/192 k.ú. Bosonohy, severovýchodní roh bude umístěn ve vzdálenosti 0,94 m od pozemku par.č. 2450/177 k.ú. Bosonohy a severozápadní roh bude umístěn ve vzdálenosti 3,61 m od pozemku par.č. 2450/192 k.ú. Bosonohy. OLK AS-TOP 10 VFS bude umístěn na pozemku par.č. 2450/177 a 2450/192 k.ú. Bosonohy.

IO 406.1 - Přípojka elektro NN bude umístěna na pozemku par.č. 1001/75, 1001/71, 1001/69, 1001/58 k.ú. Starý Lískovec a na pozemku par.č. 2450/192, 2450/177, 2450/258, 2450/208, 2450/288 k.ú. Bosonohy.

IO 501.1 - Přípojka plynu STL dn63 bude umístěna na pozemku par.č. 1001/75, 1001/71, 1001/69 k.ú. Starý Lískovec a na pozemku par.č. 2450/192, 2450/177, 2450/258, 2450/208, 2450/288 k.ú. Bosonohy.

#### V rámci výstavby SO 102:

IO 301.2 - Přípojka vody bude umístěna na pozemku par.č. 2450/192, 2450/177, 2450/258, 2450/208 k.ú. Bosonohy.

IO 302.2 - Přípojka splaškové kanalizace bude umístěna na pozemku par.č. 2450/192, 2450/177, 2450/258, 2450/208 k.ú. Bosonohy.

IO 406.2 - Přípojka elektro NN bude umístěna na pozemku par.č. 1001/75, 1001/71, 1001/69, 1001/58 k.ú. Starý Lískovec a na pozemku par.č. 2450/192, 2450/177, 2450/258, 2450/208 k.ú. Bosonohy

#### V rámci výstavby SO 103:

SO 103 - Parkovací dům bude umístěn na pozemku par.č. 1001/59, 1001/63, 1001/65, 1001/66, 1001/67, 1001/71, 1001/75, 1001/86, 1001/88, 1001/89, 1001/90, 1001/91, 1001/92 k.ú. Starý Lískovec. Stavba je půdorysných rozměrů 68,40 x 48,80 m, vytyčovací body: VB-1 X=-602491.7400 Y=-1162923.6541, VB-2 X=-602474.7097 Y=-1162969.3860, VB-3 X=-602538.8093 Y=-1162993.2564, VB-4 X=-602555.8397 Y=-1162947.5245.

IO 102.3 - Komunikace a zpevněné plochy budou umístěny na pozemku par.č. 1001/88, 1001/89, 1001/90, 1001/91, 1001/92 k.ú. Starý Lískovec.

IO 301.3 - Přípojka vody bude umístěna na pozemku par.č. 1001/58, 1001/67, 1001/69 k.ú. Starý Lískovec a 2450/192 k.ú. Bosonohy.

IO 302.3 - Přípojka splaškové kanalizace bude umístěna na pozemku par.č. 1001/58, 1001/67, 1001/69 k.ú. Starý Lískovec.

IO 303.3 - Přípojka dešťové kanalizace včetně vsakovacích objektů bude umístěna na pozemku par.č.



1001/86, 1001/88, 1001/89, 1001/90, 1001/91, 1001/59, 1001/63, 1001/65 k.ú. Starý Lískovec. Vsakovací objekt půdorysných rozměrů 25,30 x 13,0 m bude umístěn na pozemku par.č. 1001/63, 1001/59, 1001/65 k.ú. Starý Lískovec. Jihozápadní roh vsakovacího objektu bude umístěn ve vzdálenosti 0,58 m od pozemku par.č. 1001/76 k.ú. Starý Lískovec, jihovýchodní a severovýchodní roh bude umístěn ve vzdálenosti 5,0 m od SO 103 - Parkovací dům. Vsakovací objekt půdorysných rozměrů 16,10 x 6,50 m bude umístěn na pozemku 1001/89, 1001/90 a 1001/91 k.ú. Starý Lískovec. Severozápadní roh a jihozápadní roh vsakovacího objektu bude umístěn ve vzdálenosti 4,0 m od SO 103 - Parkovací dům.

IO 406.3 - Přípojka elektro bude umístěna na pozemku par.č. NN 1001/67, 1001/69, 1001/71, 1001/75 k.ú. Starý Lískovec.

#### Určení prostorového řešení stavebních objektů:

- SO 101 - Výrobní a skladovací objekt Beghelli

„Výrobní a skladovací objekt Beghelli“ - výroba svítidel kancelářských, průmyslových a nouzových. Výrobní a adm. objekt je navržen na pozemku o rozloze 12 200 m<sup>2</sup>. Zastavěná plocha haly 6 906 m<sup>2</sup>; zastavěná plocha areálových komunikací je 3 340 m<sup>2</sup> a plocha zeleně je 1 954 m<sup>2</sup>. Část pozemku v jižní části umožní další rozvoj firmy s možnou další přístavbou. K parcele bude v její jižní straně v předstihu provedena příjezdová komunikace s vjezdem na parcelu. Celé území areálu firmy bude oplocené. Prostorové řešení je navrženo jako kompozice trojice kubických hmot. Výrobní a skladovací část je navržena jako trojlodní jednopodlažní hala s třípodlažním přístavkem administrativní a provozní části umístěným podél jednoho štítu halové části. Skladová hala s atikou v úrovni +12,95 navazuje a dvojlodní výrobní část s výškou 9,5 m. Třetí objem tvoří administrativní přístavek s atikou v úrovni 13,5m. Celkový půdorysný rozměr objektu I. etapy je 95,8 m x 72,9 m. Světlá výška skladovací haly od podlahy po spodek vazníku je 10,5 m a 7,0 m ve dvojlodní výrobní části. Konstruktivní výška přístavku je v 1.NP 5,4 m od podlahy přízemí. Konstruktivní výška ve 2. a 3.NP je 3,6m. Jednoduché průčelí administrativní části je v patrech prolomeno vodorovnými prvky pásových oken, ztvárnění JV nároží akcentuje obchodní prostory jinak převážně výrobního objektu. Objekt je prosvětlen a provětrán střešními polykarbonátovými světlíky a plastovými nebo ocelovými průmyslovými vraty a dveřmi. Stavba skladovací haly je navržena jako železobetonový prefabrikovaný skelet, opláštěný fasádními sendvičovými tepelně izolačními plechovými panely. Založení je uvažováno jako hlubinné pomocí velkopřůměrových pilotů zakončených monolitickými betonovými kalichy pro kotvení sloupů. Obě patra jsou propojena prefabrikovaným třiramenným žb. schodištěm. Venkovní zásobovací rampa je vyhotovena z opěrných žb. stěn a betonovou podlahou lemovanou ocelovým prvkem se žlutočerným nátěrem. ± 0, 000 = 258, 85 což je úroveň podlahy 1. NP

- SO 103 - Parkovací dům

Novostavba parkovacího domu a veřejné WC, včetně připojení na areálovou dopravní a technickou infrastrukturu. Řešené území se nachází z větší části na k.ú. Starý Lískovec (612014), s docházkovou vzdáleností do 270m k zastávkám MHD. Objekt je navržen jako jednoduchá kubická hmota s drobnými akcenty na hmotu schodišť s výtahy. Objekt je navržen jako 5 podlažní a umožní parkování až 440 osobními automobily. Parter je ve své příjezdové a odjezdové části osazen na původním terénu, zbylá část je částečně zapuštěná. Konstrukce objektu bude železobetonová monolitická, doplněná v obvodové části o soklové ochranné fasádní prahy. Konstruktivní výška jednotlivých podlaží je převážně 2,75 m. Objekt nebude dilatován. Výtahové šachty a schodiště jsou navrženy železobetonové monolitické. U vjezdu do parkovacího domu bude instalováno parkovací zařízení. U vjezdové a výjezdové závory bude instalována indukční smyčka, systém bude detekovat a na zobrazovacím zařízení informovat o počtu volných parkovacích míst. Celkový půdorysný rozměr objektu je 68,40 m x 48,80 m. Celková výška od podlahy je 15,20 m. ± 0, 000 = 253, 00. což je úroveň podlahy 1. NP

#### inženýrské objekty:

- IO 102 - Komunikace v lokalitě Jemelkova

Dopravní napojení: obslužná komunikace bude napojena na ulici Jemelkova prostřednictvím úrovně křižovatky. Geometrie hran křižovatky byla ověřena graficky pomocí vlečných křivek největšího očekávaného vozidla dle TP 171 - jízdní souprava (tahač s návěsem). Situační řešení: Trasa komunikace je složena z přímých úseků a kružnicového oblouku s přechodnicemi o R = 250m, A = 11,80 m a L = 50,00 m. Délka úseku je 319,10 m. Maximální podélný sklon je 8,19% a minimální 1,29%. Lomy nivelety jsou zaobleny výškovými oblouky o poloměru R<sub>min.</sub> = 110 m, R<sub>max.</sub> 1700 m. Komunikace je navržena ve funkční skupině



B kategorie MS2 11,50/8/50. Šířka vozovky 7,00 m bude ohraničena 12 cm převýšeným obrubníkem silničním ABO 100/25/15 na který bude vpravo ve směru staničení navazovat stezka se smíšeným pohybem pěších a cyklistů šířky 3,50 m ohraničena v hraně stezka/volná plocha 6 cm převýšeným obrubníkem chodníkovým ABO 100/25/10. V místech pro přecházení a v místech připojení sjezdů bude osazen 2 cm převýšený obrubník nájezdový ABO 100/15/15. Přechod mezi nájezdovým a převýšeným obrubníkem bude řešen osazením přechodových dílů. Příčný sklon vozovky v přímé bude 2,50% oboustranný a v oblouku 3,00% jednostranný. Příčný sklon krytu stezky bude 2,00%. Konstrukce vozovky: 4 cm asfaltový beton ACO 11S, živičný postřik z asfaltu, 6 cm asfaltový beton hrubý ACL 16S, živičný postřik z asfaltu, 7 cm obalované kamenivo ACP 22S, živičný postřik z asfaltu, 15 cm kamenivo zpevněné cementem SC C8/10, 20 cm šterkodrtě ŠDA

- IO 301 - Vodovodní řad

Pro účely zásobování vodou je navržen nový vodovodní řad A1 - LT DN 150 délky 444 m, který bude napojen na stávající řad DN 150 litina, na pozemku 1664/2 k.ú. Starý Lískovec. Větev vodovodu A1 bude ukončena hydrantem pro odkalení. Na konci řadu je provozní tlak cca 0,63 MPa. Napojení objektů rozvojové oblasti bude provedeno přípojkami z řadu A1. Vodoměry budou umístěny ve vodoměrných šachtách na pozemku nemovitosti. V nejnižších místech řadu budou osazeny podzemní hydranty DN 80 pro odkalení. V nejvyšších místech budou sloužit k odvodu vzdušné přípojky. Na řadu budou osazeny hydranty dle ČSN 730873 ve vzdálenosti 150m (DN 80 - 3ks). Vodovodní řad A1 bude po vybudování předán do majetku Statutárního města Brna a bude provozován Brněnskými vodárny a kanalizacemi, a.s.

- IO 302 - Splašková kanalizace

Pro potřeby odvedení splaškových odpadních vod z objektu rozvojové lokality je navržena gravitační stoka splaškové kanalizace, která bude napojena na stávající sběrač DN 400KT v JV cípu lokality. Splašková stoka S1 - DN 300, délky 270,5 m bude uložena v nové komunikaci (IO 102), souběžně s kanalizací dešťovou. Stoka S1 bude napojena na stávající sběrač v nové typové revizní šachtě a bude ukončena revizní šachtou ve vrcholovém úseku komunikace. Řešená část území rozvojové lokality bude napojena přípojkami na stoku S1 gravitačně. Stoka S1 bude provedena z trub kameninových hrdlových s integrovaným těsněním, obetonovaných. Potrubí bude obetonováno prostým betonem C12/15. Revizní šachty budou použity typové (vzor Brno) s prefabrikovaným dnem, s kameninovým žlábkem. Vstupní část bude prefabrikovaná ze žb skruží DN 1000/120 s integrovaným těsněním, s litinovým poklopem DN 600 bez odvětrání (vzor Brno) únosnosti D400. Stupadla budou kapsová a vidlicová s PE obalem (DIN19555). Po vybudování bude stoka „S1“ předána do majetku města Brna a správy Brněnských vodáren a kanalizací, a.s.

- IO 303 - Dešťová kanalizace – odvodnění komunikace

Kanalizace dešťová řeší hospodaření s dešťovými vodami z navrhované komunikace (IO 102) a příjezdové komunikace (IO 102.3) k parkovacímu domu (SO 103). Řešení likvidace dešťových vod z ostatních ploch určených pro zástavbu (areálové komunikace a zpevněné plochy, včetně odvodnění střeš objektů) bude řešeno samostatně vsakem a není, se systémem dešťové kanalizace v komunikaci, propojeno. Odvodnění komunikací IO 102 a IO 102.3 je navrženo bodovými vpustěmi. Odvádění dešťových vod z komunikací je řešeno gravitační kanalizací s předčištěním, retencí a zasakováním do horninového prostředí. Dešťová kanalizace (stoka D2) pro odvodnění komunikace, je zaústěna do retenčního a vsakovacího tělesa RN2 o celkových rozměrech 12,0 x 8,4m, retenční objem 157m<sup>3</sup>, přes odlučovač lehkých kapalin se sorpčním filtrem o velikosti NS=50 l/s, s účinností vyšší než 1,0 mg/l na odtoku. Systém je opatřen bezpečnostním přepadem KT DN 150 - délky 6,5m do stávající stoky dešťové kanalizace DN 1000. Stoka dešťové kanalizace (KT DN Ø300 - celková délka 341m) bude provedena z trub kameninových hrdlových s integrovaným těsněním, obetonovaných. Potrubí bude obetonováno prostým betonem C12/15. Dešťová voda bude na zpevněných plochách zachycována uličními vpustěmi. Vpusti budou provedené jako prefabrikované z betonových dílců, budou opatřeny litinovou mříží pro vozovky s nálevkou. Protože budou napojeny do oddílné dešťové kanalizace, budou provedeny jako vpusti přímé bez zápachové uzávěrky.

- IO 401.1 - Rozšíření distribuční sítě VN

V rámci této etapy bude postavena nová trafostanice TS1 (tato je součástí IO 402). Trafostanice bude napájena dvěma kabely VN 3x22-NA2XS2Y 1x240, které budou naspojovány na stávající kabely VN v areálu rozvodny VVN/VN Bohunice na pozemku č. 1664/2 (k.ú. Starý Lískovec). Z místa naspojení povedou kabely VN do TS1, kde budou zasmyčkovány a dále budou pokračovat podél nové komunikace a budou zakončeny provizorní smyčkou, která bude umístěna zároveň s koncem nové komunikace (pro možnost



dalšího pokračování). Délka trasy kabelového vedení VN činí cca 475 m. V celé délce trasy bude ke každému kabelu VN připojena optotrubka HDPE  $\varnothing 40$ .

- IO 401.2 - Rozšíření lokální sítě VN

Z nové odběratelské trafostanice bude vyvedena kabelová smyčka VN 2x(3x22-NA2XS2y 1x240), která bude sloužit pro budoucí propojení odběratelských trafostanic. Délka trasy kabelového vedení VN činí cca 184 m.

- IO 402 - Trafostanice 22/0,4 kV

Aby bylo zajištěno dostatečné napájení nových objektů, bude vybudována nová trafostanice TS1. Trafostanice TS1 bude odběratelská (lokálně distribuční), o výkonu do 2x 630 kVA. Trafostanice bude obsahovat čtyři místnosti: rozvodnu VN, rozvodnu NN a 2x stanoviště transformátoru. Je uvažováno s prefabrikovanou kioskovou trafostanicí. Předpokládané základní rozměry trafostanice 6000 x 5200 mm.

- IO 403 - Veřejné osvětlení

Podél páteřní komunikace budou umístěny 10m silniční stožáry VO a podél příjezdové komunikace k parkovacímu domu budou umístěny 8m silniční stožáry VO. Pro případné přisvětlení přechodu pro chodce budou použity 6m sadové stožáry. Nové stožáry VO budou umístěny na veřejných pozemcích podél komunikace, chodníku a cyklochodníku cca 60cm od obrubníku. Nové plochy (komunikace a chodníky) i veřejné osvětlení budou předány do vlastnictví města Brna. Pro výpočet osvětlení bylo uvažováno se svítidly NITEKO Guida S-135 - G4H-WA1/34W a NITEKO Guida S-135 G9H-WA1/75W. Svítidla budou připevněna na 1,5m výložníku v případě umístění na 8m stožáru VO a na 2,5m výložníku při upevnění na 10m stožáru VO. V lokalitě budou postaveny tři 8m a osm 10m silničních stožárů VO a dva 6m sadové stožáry VO pro případné osvětlení přechodu pro chodce. Nová svítidla budou zásobována el. energií z nového zapínacího rozvaděče RVO, který bude provizorně umístěn vedle trafostanice TS1 (po zrealizování trafostanice TS2 bude přemístěn), ze které bude napájen kabelem CYKY 4x25mm<sup>2</sup>. Ze zapínacího rozvaděče RVO budou vyvedeny dva vývody. Jeden kabelový vývod povede podél páteřní komunikace směrem ul. Jemelkova, kde prosmyčkuje stožáry SS-03 a SS-02 a bude ukončen v rozpojovací skříni RF 6:3. V rozpojovací skříni RF 6:3 bude provedeno rozvětvení VO pro napojení svítidel (SS-09 až SS-11) osvětlujících příjezdovou komunikaci k parkovacímu domu. Od rozpojovací skříni RF 6:3 bude trasa VO dále pokračovat podél páteřní komunikace, kde prosmyčkuje stožáry SS-01, SP-02 a SP-01 a bude ukončena v nové rozpojovací skříni RF 6:3/2. Pod stávající komunikací na ul. Jemelkova je uvažováno s protlakem v délce 19m. Nová skříň RF 6:3/2 umístěná na ulici Jemelkova bude sloužit jako propoj se stávající sítí VO TSB, a.s. Propoj bude vytvořen tak, aby nedošlo ke spojkování stávajícího kabelu VO. Druhý vývod ze zapínacího rozvaděče RVO povede podél páteřní komunikace, ale na opačnou stranu a prosmyčkuje stožáry SS-04 až SS-08 a ve skříni RF 6:4 bude ukončen. Nová skříň RF 6:4 bude sloužit pro budoucí rozšíření trasy VO. Celková délka trasy činí cca 474m.

- IO 404 - Vedení a přeložky sítí elektronických komunikací

V místě napojení nové komunikace na ulici Jemelkova budou dotčeny kabelové trasy metalických kabelů CETIN a optická trasa Čra, Dial Telecom a itself. Všechny kabely a trubky budou v místě křížení nové komunikace opatrně ručně odkryty a uloženy do betonových žlabů nebo dělených chrániček. Ke každé trase bude připojena rezervní chránička. Délka přeložek jednotlivých tras je 30m. V místě projektované haly a přilehlého prostoru parkoviště a obslužné komunikace budou dotčeny trasy kabelů CETIN (TCKOPV 2000P0,6, TCKOPV 100XN0,8, DCK 19DM0,9 a DCK 37DM1,3+36DM0,9). Před zahájením stavby budou na místě zaměřeny a vytýčeny všechny stávající a navržené inženýrské sítě a stavební objekty. Bude připravena nová trasa mimo zpevněnou plochu parkovacích stání a komunikací a mimo budoucí objekt haly. V trase budou uloženy nové kabely typu TCEPKPFLE. Stávající kabely budou na obou koncích přeložek přerušeny a naspojovány na nové kabely v zemních teplem smrštitelných kabelových spojkách. Délka přeložky je 170m.

- IO 501 – Plynovod

Prodlužovaný plynovod STL PE dn90 – délka 315 m bude zhotoven z plastových trub HDPE 100 SDR17 v dimenzi dn 90x8,2mm. Na trase budou v rámci výstavby objektů navrtávkou napojeny plynovodní přípojky od přilehlých areálů. Plynovod bude veden podél plánované nové komunikace v cyklochodníku.

#### V rámci výstavby SO 101:

##### SO 201.1 – Oplocení včetně brány

V místě příjezdové komunikace je navržena samonosná posuvná brána s průjezdným profilem 7m a přístup pro chodce je zajištěn uzamykatelnou brankou šířky 1,2m. Kolem hranice pozemku p.č.1001/79 není možno vysvahovat výškový rozdíl mezi upraveným a původním terénem a z tohoto důvodu zde bude vybudována železobetonová opěrná stěna výšky 1,2m. Na zhlaví stěny přijde osadit oplocení. Oplocení je



uvažováno jako sestava plotových pozinkovaných dílců výšky 1,8m osazených mezi vynášecí pozinkované sloupky po cca 3m ukotvených zemními vruty. Pod plotovými dílci budou mezi sloupky uloženy betonové podhrabové desky 200/50mm. Samonosná posuvná brána s průjezdem 7m má šířku 9,5m a výšku 1,8m jako oplocení. Výplň bude shodná s plotovými díly. Železobetonová pohledová opěrná stěna výšky 1,2m je navržena jako gravitační, s patou v nezámrazné hloubce orientovanou směrem do areálu.

- IO 102.1 - Komunikace a zpevněné plochy

IO 102.1a - Komunikace a zpevněné plochy skladovacího a výrobního objektu - veřejně přístupné

IO 102.1b - Komunikace a zpevněné plochy skladovacího a výrobního objektu – areálové (neveřejné)

Trasa příjezdové komunikace je rozdělena posuvnou bránou na veřejně přístupnou část a uzavřenou areálovou část. Podél objektu je veden chodník pro pěší. Napojení bude provedeno na komunikaci, viz. IO 102. Napojení bude stavebně provedeno jako sjezd, tj. v hraně napojení bude osazen nájezdový obrubník. V místě napojení byly posouzeny rozhledové poměry dle ČSN 736110/Z1 pro dopravně významný sjezd, vozidla skupiny 3 a rychlost 50 km/h na hlavní komunikaci. Trasa účelové komunikace je složena z přímých úseků a prostých kruhových oblouků. Délka úseku je 149,04 m.  $R_{min.} = 15,00m$ ,  $R_{max.} = 50,00m$ . Výškové řešení je zřejmé z podélného profilu. Maximální podélný sklon je 4,50% a minimální 0,80%. Lomy nivelety jsou zaobleny výškovými oblouky o poloměru  $R_{min.} = 175,00m$ ,  $R_{max.} = 500,00m$ . Zpevnění vozovky příjezdové komunikace bude provedeno v šířce 6,50 m mezi obrubníky. Na vozovku budou navazovat manipulační a parkovací plochy. V hraně vozovka/volná plocha a manipulační plocha/volná plocha bude osazen 12 cm převýšený obrubník silniční ABO 100/25/15. V hraně vozovka/parkovací stání bude osazen zapuštěný obrubník chodníkový ABO 100/25/10 a v hraně parkovací stání/volná plocha 10 cm převýšený obrubník silniční. V hraně vozovka/parkovací stání bude osazen zapuštěný obrubník chodníkový ABO 100/25/10. Příčný sklon vozovky bude 2,50% a parkovacích stání 2,00% jednostranný. Konstrukce vozovky: 4 cm asfaltový beton ACO 11S, živичný postřik 10 cm obalované kamenivo ACP 16 +, živичný postřik, 20 cm mechanicky zpevněné kamenivo MZK, 20 cm štěrkodrt, parkovací stání: 8 cm zámková dlažba, 4 cm lože - drť 4/8, mechanicky zpevněné kamenivo MZK, 20 cm štěrkodrt.

- IO 301.1 - Přípojka vody

Objekt je napojen na budovaný vodovodní řád DN 150 přípojkou vody. Areál je napojen novou přípojkou vody PE 50 – DN 40, přípojka za vodoměrnou šachtou je navržena z PE 100 SDR 11 dn50 – délka 17m, areálový rozvod vody -PE 100 SDR 11 dn50 – délka 62m. Přípojka bude ukončena v plastové vodoměrné šachtě o půdorysných rozměrech 1,8 x 0,9 m. Rozvod vody pro nový objekt bude z PE 65.

- IO 302.1 - Přípojka splaškové kanalizace

Kanalizace splašková je navržena z potrubí kameninového délky 19m DN 150, areálový rozvod splaškové kanalizace – KG DN 150 - délka 88m. Potrubí kanalizace splaškové bude provedeno z plastového potrubí SN 8 – KG 150, 200.

- IO 303.1 - Přípojka dešťové kanalizace včetně vsakovacích objektů

Dešťové vody ze střechy objektu SO 101 budou odváděny dvěma stokami do vsakovacího zařízení podél navrhované komunikace (IO 102), kde se v budoucnu uvažuje s parkovacími plochami. Komunikace a zpevněné plochy IO 102.1 budou rovněž odvodněny dvěma stokami, přes OLK do vsakovacích objektů. Rozvody dešťové kanalizace jsou rozděleny na 4 samostatné stoky: Stoka „D1“ bude vedena podél východní části objektu SO 101. Je navržena z potrubí z kanalizačního PVC a bude mít po celé délce profil DN 250 mm, její délka je 95 m. Stoka „D2“ bude vedena podél západní části objektu SO 101. Je navržena z potrubí z kanalizačního PVC, stoka bude mít po celé délce profil DN 250 mm, její délka je 88 m. Stoka „D3“ bude odvodňovat zpevněnou plochu P1 a přilehlá parkovací stání. Je navržena z potrubí z kanalizačního PVC, stoka bude mít po celé délce profil DN 250 mm, její délka je 117 m. Na stoce bude mezi šachtami Š4 a Š5 situován odlučovač lehkých kapalin se sorpčním filtrem. Odlučovač je navržen jako typ AS-TOP 50 VFS. Stoka „D4“ bude odvodňovat zpevněnou plochu P2. Je navržena z potrubí z kanalizačního PVC, stoka bude mít po celé délce profil DN 200 mm, její délka je 18 m. Na stoce bude mezi šachtami Š1 a Š2 situován odlučovač lehkých kapalin se sorpčním filtrem. Odlučovač je navržen jako typ AS-TOP 10 VFS. Střecha objektu SO 101 bude odvodněna dvěma větvemi dešťové kanalizace do oblasti budoucích parkovacích ploch v jižní části areálu. Celková plocha střechy je 6910 m<sup>2</sup>, koeficient odtoku pro ploché střechy je  $k = 0,9$ . Je navržen vsakovací objekt z tunelových prvků AS-KRECHT, půdorysné rozměry budou 85,10 x 10,40 m, mocnost prvku je 0,80 m. Bude použito 296 kusů polypropylénových prvků AS-KRECHT, výška plnění 0,30 m. Zpevněné plochy byly pro odvodnění rozděleny na dvě části. Plocha P1 je severní částí zpevněných ploch a



obsahuje plochy pojižděné a parkovací stání. Plocha asfaltových ploch je 2115 m<sup>2</sup>, koeficient odtoku  $k = 0,9$  pro asfalt a bezespárý beton, parkovací stání mají plochu 740 m<sup>2</sup>, koeficient odtoku  $k = 0,5$  pro dlažbu s otevřenými spárami. Je navržen vsakovací objekt z tunelových prvků AS-KRECHT, půdorysné rozměry budou 20,70 x 16,90 m, mocnost prvku je 0,80 m. Bude použito 117 kusů polypropylénových prvků AS-KRECHT, výška plnění 0,28 m. Plocha P2 je jižní částí zpevněných ploch a obsahuje pouze plochy pojižděné. Plocha asfaltových ploch je 386 m<sup>2</sup>, koeficient odtoku  $k = 0,9$  pro asfalt a bezespárý beton. Je navržen vsakovací objekt z tunelových prvků AS-KRECHT, půdorysné rozměry budou 9,20 x 5,20 m, mocnost prvku je 0,80 m. Bude použito 117 kusů polypropylénových prvků AS-KRECHT, výška plnění 0,31 m

- IO 406.1 - Přípojka elektro NN

Z trafostanice TS1, která je součástí IO 402, bude vyvedeno nové podzemní kabelové vedení NN 3x(1-AYKY 4x240) směrem ke skladovacímu a výrobnímu objektu SO 101 (v souběhu s kabelem IO406.2), kde bude ukončeno v rozvaděči NN. Délka trasy navrženého podzemního vedení činí 127 m. Délka kabelu 1-AYKY 4x240: 441m

- IO 501.1 - Přípojka plynu STL dn63

Rozvod plynu bude napojen na budovaný rozvod v komunikaci. Napojení bude provedeno STL přípojkou plynu PE 40. Přípojka bude ukončena v pilíři v oplocení, kde bude umístěn HUP KK 80, regulátor R/74 a plynoměr EK G 40, rozteč 510 mm. Rozvod z pilíře bude v dimenzi dn90. Přípojka plynu STL PE dn63 – 13 m, areálový rozvod plynu STL PE dn63 – 97 m.

#### V rámci výstavby SO 102:

- IO 301.2 - Přípojka vody

Objekt je napojen na budovaný vodovodní řád DN 150 přípojkou vody. Areál je napojen novou přípojkou vody PE 50 – DN 40, přípojka za vodoměrnou šachtou je navržena z PE 100 SDR 11 dn50 – délka 7m, areálový rozvod vody - PE 100 SDR 11 dn50 – délka 22m. Přípojka bude ukončena v plastové vodoměrné šachtě o půdorysných rozměrech 1,8 x 0,9 m. Rozvod vody pro nový objekt bude z PE 65.

- IO 302.2 - Přípojka splaškové kanalizace

Přípojka kanalizace splaškové je v délce 9 m, DN 150 (kameninové potrubí), areálový rozvod splaškové kanalizace – KG DN 200 - délka 22m. Potrubí kanalizace splaškové bude provedeno z plastového potrubí SN 8 – KG 150, 200.

- IO 406.2 - Přípojka elektro NN

Z trafostanice TS1, která je součástí IO 402, bude vyvedeno nové podzemní kabelové vedení NN 2x(1-AYKY 4x240) směrem ke skladovacímu a výrobnímu objektu SO 102 (v souběhu s kabelem IO406.1, kde bude ukončeno v rozvaděči NN. Délka trasy navrženého podzemního vedení činí 60 m. Délka kabelu 1-AYKY 4x240: 441m.

#### V rámci výstavby SO 103:

- IO 102.3 - Komunikace a zpevněné plochy

Komunikace tohoto objektu zajišťují dopravní obsluhu parkovacího domu s kapacitou 440 parkovacích míst. Napojení bude provedeno na komunikaci – SO 101. Pro vjezd do parkovacího domu bude na komunikaci vložen pruh pro odbočení vlevo. Šířka odbočovacího pruhu bude 2,75m. Trasa příjezdové komunikace (úsek „C“) je řešena z přímých úseků a prostých kruhových oblouků. Délka úseku je 90,93 m. Maximální podélný sklon je 2,95% a minimální 0,5%. Lomy nivelety jsou zaobleny výškovými oblouky o poloměru  $R_{min.} = 200$  m. Příčný profil: zpevnění vozovky bude provedeno v šířce 6,0 m mezi obrubníky a zpevnění chodníku v šířce 2,0 m. v hraně vozovka / volná plocha a vozovka / chodník bude osazen 12 cm převýšený obrubník ABO 100/25/15. V hraně chodník / zelená plocha bude osazen 6 cm převýšený obrubník chodníkový, resp. zapuštěný – u chodníku objektu garáží. Příčný sklon bude 2,50% a chodníku 2,0 % jednostranný. Konstrukce vozovky: 4 cm asfaltový beton ACO 11S, živичný postřik 8 cm obalované kamenivo ACP 16+, živичný postřik, 15 cm mechanicky zpevněné kamenivo MZK, 20 cm šterkodrť

- IO 301.3 - Přípojka vody

Objekt je napojen na budovaný vodovodní řád DN 150 přípojkou vody. Areál je napojen novou přípojkou vody PE 50 – DN 40, přípojka za vodoměrnou šachtou je navržena z PE 100 SDR 11 dn40 – délka 6m, areálový rozvod vody - PE 100 SDR 11 dn40 – délka 22m. Přípojka bude ukončena v plastové vodoměrné šachtě o půdorysných rozměrech 1,8 x 0,9 m. Rozvod vody pro nový objekt bude z PE 65.



- IO 302.3 - Přípojka splaškové kanalizace

Kanalizace splašková bude zaústěna do budované stoky kanalizace splaškové DN 300, která prochází podél pozemku. Napojení bude provedeno přes šachtu na pozemku investora. Splašková v délce 5m, DN 150 (kameninové potrubí), Areálový rozvod splaškové kanalizace – KG DN 150 - délka 23m. Potrubí kanalizace splaškové bude provedeno z plastového potrubí SN 8 – KG 150, 200.

- IO 303.3 - Přípojka dešťové kanalizace včetně vsakovacích objektů

Dešťové vody ze střechy objektu SO 103 budou odváděny dešťovou kanalizací dvěma směry. Z jedné čtvrtiny střechy budou dešťové vody odvedeny do vsakovacího objektu v oblasti východ a druhá část odvodnění bude vedena západním směrem a napojena do dalšího vsakovacího objektu. Komunikace a zpevněné plochy IO 102.3 budou odvodněny přípojkou dešťové kanalizace, zaústěnou do navrhované dešťové stoky D2 vedené v komunikaci IO 102. OLK a vsakovací objekt s retencí na konci navrhované veřejné dešťové kanalizaci jsou dimenzovány na množství dešťové vody z těchto ploch.

Rozvody dešťové kanalizace jsou rozděleny na 3 samostatné stoky: Dvě stoky odvádějící vodu ze střechy jsou vedeny u západní a východní části objektu SO 103. Jsou navrženy z potrubí z kanalizačního PVC a budou mít po celé délce profil DN 250 mm, délka každé je 13 m. Třetí stoka bude odvodňovat komunikace a zpevněné plochy před objektem. Od poslední šachty na pozemku investora až po vlastní napojení na stoku dešťové kanalizace je navržena přípojka dešťové kanalizace z kameninových trub dimenze KT DN 200 o délce 20m. Odvodnění střechy – jedna čtvrtina střechy – východní směr: střecha objektu SO 103 bude odvodněna dvěma částmi dešťové kanalizace zdravotnických instalací, a to do oblasti východ, kam budou odvedeny vody z jedné čtvrtiny střechy – druhá část odvodnění bude vedena západním směrem a napojena do dalšího vsakovacího objektu. Je navržen vsakovací objekt z tunelových prvků AS-KRECHT, půdorysné rozměry budou 6,50 x 16,10 m, mocnost prvku je 0,80 m. Bude použito 35 kusů polypropylénových prvků AS-KRECHT, výška plnění 0,31 m. Odvodnění střechy – tři čtvrtiny střechy – západní směr: celková plocha střechy je 3338 m<sup>2</sup>, koeficient odtoku pro ploché střechy je  $k = 0,9$ . Návrh západní části řeší 2504 m<sup>2</sup>. Je navržen vsakovací objekt z tunelových prvků AS-KRECHT, půdorysné rozměry budou 13,00 x 25,30 m, mocnost prvku je 0,80 m. Bude použito 110 kusů polypropylénových prvků AS-KRECHT, výška plnění 0,29 m.

- IO 406.3 - Přípojka elektro NN

Z trafostanice TS1, která je součástí IO 402, bude vyvedeno nové podzemní kabelové vedení NN 1-AYKY 4x240 směrem přes komunikaci k parkovacímu domu SO 103, kde bude ukončeno v rozvaděči NN. Délka trasy navrženého podzemního vedení činí 27 m. Délka kabelu 1-AYKY 4x240: 47m

#### Vymezení území dotčeného vlivy stavby:

Vlivy stavby bude dotčen pouze pozemek určený pro stavbu, sousední pozemky a objekty nebudou dotčeny.

V souladu s § 92 odst. 1 a 5 stavebního zákona a podle § 9 vyhlášky č. 503/2006 Sb., o podrobnější úpravě územního rozhodování, územního opatření a stavebního řádu stanoví stavební úřad podmínky pro umístění stavby, využití a ochranu území, pro zpracování projektové dokumentace pro vydání stavebního povolení, pro další přípravu stavby a podmínky pro provedení staveb, které nevyžadují stavební povolení ani ohlášení:

1. Stavba bude umístěna v souladu s projektovou dokumentací, která obsahuje výkres současného stavu území v měřítku katastrální mapy se zakreslením stavebního pozemku, požadovaným umístěním stavby, s vyznačením vazeb a vlivů na okolí, zejména vzdáleností od hranic pozemku a sousedních staveb. Stavba bude umístěna a projektová dokumentace pro stavební řízení bude vypracována podle projektové dokumentace, kterou vypracoval FOX plan s.r.o., IČ: 07196202, Masná 229/34, 602 00, Brno, hlavní inženýr projektu Ing. Richard Strnad, stavební objekt SO 101 a SO 103 vypracoval Ing. Miroslav Šubrt, hlavní projektant Ing. Martin Mrlík, (autorizovaný inženýr pro pozemní stavby, ČKAIT 1301637), vodní hospodářství (vodovodní řad IO 301, splašková kanalizace IO 302, dešťová kanalizace na odvodnění komunikace IO 303, přípojky dešťové kanalizace včetně vsakovacích objektů IO 303.1 a IO 303.3) vypracoval Ing. Jan Vrba (autorizovaný inženýr pro stavby vodního hospodářství, ČKAIT 1004824), vodní hospodářství (přípojky vody IO 301.1, IO 301.2, IO 302.3, přípojky splaškové kanalizace IO 302.1, IO 302.2, IO 302.3, plynovod IO 501, přípojka plynu IO 501.1) vypracovala Ing. Helena Zámečnicková (autorizovaný technik pro techniku prostředí staveb, specializace zdravotní technika, ČKAIT 1004226), komunikace a zpevněné plochy



- (IO 102, IO 102.1a, IO 102.1b, IO 102.3) vypracoval Ing. Tomáš Čapek (autorizovaný inženýr pro dopravní stavby, ČKAIT 1001330), veřejné osvětlení a slaboproudé rozvody (IO 403, IO 401.1, IO 401.2, IO 402, IO 402, IO 406.1, IO 406.2, IO 406.3) vypracoval Bc. Radim Pala (autorizovaný technik pro technologická zařízení staveb, ČKAIT 1004531), slaboproudé rozvody (IO 404) vypracoval Ing. Karel Alexa (autorizovaný inženýr pro techniku prostředí staveb, specializace elektrotechnická zařízení, ČKAIT 1004275), požárně bezpečnostní řešení vypracoval Ing. Miroslav Fabián (autorizovaný inženýr pro pozemní stavby, ČKAIT 1001531); případné změny nesmí být provedeny bez předchozího povolení stavebního úřadu.
2. Inženýrské objekty IO 301 - Vodovodní řad, IO 302 - Splašková kanalizace pro veřejnou potřebu a retenčně – vsakovací systém včetně odlučovače ropných látek jsou vodními díly dle ust. § 55 zákona č. 254/2001 Sb., o vodách a o změně některých zákonů, ve znění pozdějších předpisů, a podléhají povolení věcně a místně příslušného speciálního stavebního úřadu, kterým je vodoprávní úřad Magistrátu města Brna. Stavba vsakovacích objektů vyžaduje povolení s nakládání s vodami.
  3. Na stavební objekty SO 101 - Výrobní a skladovací objekt Beghelli, SO 103 - Parkovací dům a IO 102.1b - Komunikace a zpevněné plochy – areálové bude vydáno stavební povolení, věcně a místně příslušným stavebním úřadem je obecný stavební úřad ÚMČ Brna, Brno-Starý Lískovec.
  4. Na inženýrské objekty IO 102 - Místní komunikace v lokalitě Jemelkova, IO 303 - Dešťová kanalizace – odvodnění komunikace, IO 102.1a - Komunikace a zpevněné plochy – veřejně přístupné, IO 102.3 - Komunikace a zpevněné plochy bude vydáno stavební povolení, věcně a místně příslušným speciálním stavebním úřadem je speciální stavební úřad ÚMČ Brno, Brno-Starý Lískovec.
  5. U inženýrských objektů IO 102 - Místní komunikace v lokalitě Jemelkova a IO 102.3 Komunikace a zpevněné plochy budou do vydání kolaudačního souhlasu projednány změny (změna územního rozhodnutí, resp. změna stavby před dokončením) v následujícím rozsahu: oboustranný chodník podél IO 102 - Místní komunikace v lokalitě Jemelkova a chodník od objektu SO 103 Parkovací dům k tramvajové zastávce, pokud to závažné územně technické nebo stavebně technické důvody nebudou vylučovat. Tyto inženýrské objekty budou kolaudovány i se změnami příslušným speciálním stavebním úřadem, který je speciální stavební úřad ÚMČ Brno, Brno-Starý Lískovec.
  6. Dle ust. § 5 odst. 3 zákona č. 254/2001 Sb., o vodách a o změně některých zákonů, ve znění pozdějších předpisů, nesmí stavební úřad (obecný stavební úřad a speciální stavební úřad ÚMČ Brno-Starý Lískovec) vydat stavební povolení, změnu stavby před jejím dokončením, rozhodnutí o dodatečném povolení stavby, pokud stavebník zabezpečí zásobování vodou, odvádění odpadních vod v souladu s tímto zákonem a nezajistí vsakování nebo zadržování a odvádění povrchových vod vzniklých dopadem atmosférických srážek na tyto stavby v souladu se stavebním zákonem, resp. dokud nebude vydáno pravomocné stavební povolení na inženýrské objekty IO 301 - Vodovodní řad, IO 302 - Splašková kanalizace pro veřejnou potřebu a retenčně – vsakovací systém včetně odlučovače ropných látek.
  7. V souladu s ust. § 79 odst. 2 stavebního zákona rozhodnutí o umístění stavby ani územní souhlas nevyžadují sjezdy a nájezdy na pozemní komunikace sloužící k připojení sousední nemovitosti, v souladu s § 79 odst. 2 písm. f) stavebního zákona nevyžadují rozhodnutí o umístění stavby ani územní souhlas opěrné zdi do výšky 1m nebo oplocení do výšky 2m, které nehraniční s veřejně přístupnými pozemními komunikacemi nebo veřejným prostranstvím a které se nacházejí v zastavěném území či zastavěné ploše.
  8. Inženýrské objekty IO 301.1 - Přípojka vody, IO 302.1 - Přípojka splaškové kanalizace, IO 303.1 - Přípojka dešťové kanalizace (kromě vsakovacího objektu a OLK), IO 406.1 - Přípojka elektro NN, IO 501.1 - Přípojka plynu STL dn63, IO 301.2 - Přípojka vody, IO 302.2 - Přípojka splaškové kanalizace, IO 406.2 - Přípojka elektro NN, IO 301.3 - Přípojka vody, IO 302.3 - Přípojka splaškové kanalizace, IO 303.3 - Přípojka dešťové kanalizace (kromě vsakovacího objektu a OLK) a IO 406.3 - Přípojka elektro NN včetně připojení stavby, odběrných zařízení vedených mimo budovu a připojení staveb plnicích doplňkovou funkcí ke stavbě hlavní, nevyžadují v souladu s ust. § 103 odst. 1 bod 10 stavebního zákona stavební povolení ani ohlášení stavebního úřadu.
  9. Inženýrský objekt IO 404 - Vedení a přeložky sítí elektronických komunikací dle ust. § 103 odst. 1 písm. e) bod 4 stavebního zákona nevyžadují stavební povolení ani ohlášení stavebnímu úřadu. Lze je tedy realizovat na základě tohoto pravomocného územního rozhodnutí.
  10. Inženýrské objekty IO 401.1 - Rozšíření distribuční sítě VN, IO 401.2 - Rozšíření lokální sítě VN, IO 402 - Trafostanice 22/0,4 kV dle ust. § 103 odst. 1 písm. e) bod 5 stavebního zákona nevyžadují stavební povolení ani ohlášení stavebnímu úřadu. Lze je tedy realizovat na základě tohoto pravomocného územního



rozhodnutí.

11. Inženýrský objekt IO 501 – Plynovod dle ust. § 103 odst. 1 písm. e) bod 6 stavebního zákona nevyžaduje stavební povolení ani ohlášení stavebnímu úřadu. Lze jej tedy realizovat na základě tohoto pravomocného územního rozhodnutí.

12. Inženýrský objekt IO 403 - Veřejné osvětlení dle ust. § 103 odst. 1 písm. e) bod 8 stavebního zákona nevyžaduje stavební povolení ani ohlášení stavebnímu úřadu. Lze jej tedy realizovat na základě tohoto pravomocného územního rozhodnutí.

13. Dle ust. § 92 odst. 1 stavebního zákona bude zpracována dokumentace pro provádění stavby u stavebních záměrů podle § 103 odst. 1 písm. e) bodů 4 až 8 stavebního zákona, tj. pro inženýrské objekty IO 404 - Vedení a přeložky sítí elektronických komunikací, IO 401.1 - Rozšíření distribuční sítě VN, IO 401.2 - Rozšíření lokální sítě VN, IO 402 - Trafostanice 22/0,4 kV, IO 501 – Plynovod a IO 403 - Veřejné osvětlení. Pro tyto inženýrské objekty jsou platné následující body 14 až 32.

14. Stavebník zajistí vytyčení prostorové polohy stavby subjektem k tomu oprávněným.

15. Před započítím zemních prací stavebník zajistí vytyčení všech podzemních zařízení, nesmí dojít k ohrožení nebo poškození podzemních sítí a zařízení. Křížení, styk nebo souběh přípojek s veškerým podzemním nebo vrchním vedením a zařízení musí vyhovovat příslušným předpisům, a způsob řešení musí být odsouhlasen s dotčenými orgány státní správy a organizacemi. S jejich polohou prokazatelně seznámí pracovníky na stavbě, a učiní taková opatření, aby nemohlo dojít k jejich poškození. To platí i pro přejezdy sítí na staveništi nebo i mimo staveniště. Stavebník zajistí převzetí ploch a objektů technické infrastruktury od jejich vlastníků či správců pře zahájením prací a jejich zpětné předání pro provedení stavby, dle uplatněných podmínek jejich vlastníků a správců.

16. Stavba bude prováděna tak, aby nedocházelo k narušení pohody bydlení v okolí stavby, hlavně bude dodržován noční klid a ve dnech pracovního klidu budou prováděny pouze takové práce na stavbě, které nebudou rušit nadměrným hlukem obyvatele v okolní zástavbě. Práce na staveništi, při kterých by hluk překračoval hranici 40 dB, nesmí být prováděny v době od 22.00 do 6.00 hod.

17. Stavebník je povinen dle § 152 odst. 3 stavebního zákona před zahájením stavby umístit na staveništi viditelně štítek o povolení stavby a ponechat jej tam až do dokončení stavby, popř. do vydání kolaudačního souhlasu. Štítek musí být chráněn před povětrnostními vlivy, aby údaje na něm byly čitelné. Tabulka bude stavebníkovi vydána po nabytí právní moci tohoto rozhodnutí, společně s ověřenou projektovou dokumentací.

18. Na stavbě bude veden stavební deník, jehož čitelná kopie bude předána při závěrečné kontrolní prohlídce stavebnímu úřadu.

19. Stavebník je povinen ohlásit stavebnímu úřadu termín zahájení stavby a fáze výstavby pro kontrolní prohlídky stavby podle § 133 stavebního zákona. Stavebník ohlásí tyto termíny předem, budou zapsány do stavebního deníku, a pokud tomu nebrání vážné důvody, těchto prohlídek se zúčastní. Navrhované kontrolní prohlídky stavby: kontrola inženýrských sítí před záhozem a závěrečná kontrolní prohlídka před vydáním kolaudačního souhlasu.

20. Na stavbě musí být k dispozici dokumentace a všechny doklady týkající se stavby v souladu s ustanovením § 152 odst. 3 písm. c) a § 157 stavebního zákona. Při provádění stavby je nutno dbát na ochranu zdraví osob na staveništi a dodržovat předpisy týkající se bezpečnosti práce a technických zařízení. Žadatel je povinen dbát na řádnou přípravu a provádění stavby. Přitom musí mít na zřeteli zejména ochranu života a zdraví osob nebo zvířat, ochranu životního prostředí a majetku, i šetrnost k sousedství.

21. Staveniště bude odpovídat požadavkům zákona č. 309/2006 Sb., o zajištění dalších podmínek bezpečnosti a ochrany zdraví při práci a nařízení vlády č. 591/2006 Sb., o bližších minimálních požadavcích na bezpečnost a ochranu zdraví při práci.

22. Při stavbě budou dodržena ustanovení vyhlášky č. 268/2009 Sb., o obecných technických požadavcích na stavby ve znění vyhlášky č. 20/2012 Sb. a závazná ustanovení obsažená v příslušných technických normách.

23. Pro stavbu mohou být navrženy a použity jen takové výrobky, materiály a konstrukce, jejichž vlastnosti z hlediska způsobilosti stavby pro navržený účel zaručují, že stavba při správném provedení a běžné údržbě po dobu předpokládané existence splní požadavky na mechanickou odolnost a stabilitu, požární bezpečnost, hygienu, ochranu zdraví a životního prostředí, bezpečnost při udržování a užívání stavby včetně bezbariérového užívání stavby, ochranu proti hluku a na úsporu energie a ochranu tepla.



24. Případné škody způsobené při provádění stavby nebo při pracích souvisejících se stavbou (např. navážením materiálu apod.) na cizím majetku je nutno neodkladně na náklady investora odstranit.
25. Stavební materiál nesmí být skladován na veřejném prostranství. V opačném případě je nutno předem požádat Městskou část Brna, Brno-Starý Lískovec o vyměření správního poplatku dle obecně závazné vyhlášky č. 22/2010 o místním poplatku za užívání veřejného prostranství. Odpad ze stavby bude likvidován v souladu s příslušným ustanovením zákona č. 185/2001 Sb., O odpadech a o změně některých dalších zákonů, ve znění pozdějších předpisů. Přebytečný materiál ze stavby (stavební suť, odpad apod.) bude průběžně odvážen na řízenou skládku. K závěrečné kontrolní prohlídce bude stavebníkem předloženo potvrzení o uložení tohoto materiálu.
26. Při provádění stavebních prací nesmí být ohrožen provoz na přilehlé komunikaci a případné znečištění této komunikace bude okamžitě odstraněno na vlastní náklady.
27. Po celou dobu realizace stavby žadatel zajistí přístup a příjezd k okolním nemovitostem, k sítím technického vybavení a k požárním zařízením, stejně tak je nutno zachovat i přístup a příjezd mj. i pro potřeby záchranné služby a požární ochrany. Případnou uzavírku komunikace je navrhovatel povinen ohlásit mj. i na adresu Hasičského záchranného sboru.
28. Stavba bude dokončena do tří let ode dne nabytí právní moci tohoto rozhodnutí.
29. Povinnosti a odpovědnost osob při přípravě a provádění staveb upravují § 152 až § 161 stavebního zákona: Povinnosti stavebníka: • Stavebník je povinen dbát na řádnou přípravu a provádění stavby; tato povinnost se týká i terénních úprav a zařízení. Přitom musí mít na zřeteli zejména ochranu života a zdraví osob nebo zvířat, ochranu životního prostředí a majetku, i šetrnost k sousedství. K tomu je povinen zajistit provedení a vyhodnocení zkoušek a měření předepsaných zvláštními právními předpisy. Tyto povinnosti má i u staveb a jejich změn nevyžadujících stavební povolení ani ohlášení nebo u jiného obdobného záměru, například zřízení reklamního zařízení. U staveb prováděných svépomocí je stavebník rovněž povinen uvést do souladu prostorové polohy stavby s ověřenou projektovou dokumentací. O zahájení prací na stavbách osvobozených od povolení je povinen v dostatečném předstihu informovat osoby těmito pracemi přímo dotčené. • Při provádění stavby, pokud vyžadovala stavební povolení nebo ohlášení stavebnímu úřadu, je stavebník povinen a) oznámit stavebnímu úřadu předem termín zahájení stavby, název a sídlo stavebního podnikatele, který bude stavbu provádět, u svépomocné formy výstavby jméno a příjmení stavbyvedoucího nebo osoby, která bude vykonávat stavební dozor; změny v těchto skutečnostech oznámí neprodleně stavebnímu úřadu, b) před zahájením stavby umístit na viditelném místě u vstupu na staveniště štítek o povolení stavby a ponechat jej tam až do dokončení stavby, případně do vydání kolaudačního souhlasu; rozsáhlé stavby se mohou označit jiným vhodným způsobem s uvedením údajů ze štítku, c) zajistit, aby na stavbě nebo na staveništi byla k dispozici ověřená dokumentace stavby a všechny doklady týkající se prováděné stavby nebo její změny, popřípadě jejich kopie, d) ohlašovat stavebnímu úřadu fáze výstavby podle plánu kontrolních prohlídek stavby, umožnit provedení kontrolní prohlídky, a pokud tomu nebrání vážné důvody, této prohlídce se zúčastnit, e) ohlásit stavebnímu úřadu neprodleně po jejich zjištění závady na stavbě, které ohrožují životy a zdraví osob, nebo bezpečnost stavby; tuto povinnost má stavebník i u staveb podle § 103, f) oznámit stavebnímu úřadu předem zahájení zkušebního provozu. Povinnosti zhotovitele a stavbyvedoucího: • Provádět stavbu může jako zhotovitel jen stavební podnikatel, který při její realizaci zabezpečí odborné vedení provádění stavby stavbyvedoucím, pokud v odstavcích 3 a 4 § 160 stavebního zákona není stanoveno jinak. Dále je povinen zabezpečit, aby práce na stavbě, k jejichž provádění je předepsáno zvláštní oprávnění, vykonávaly jen osoby, které jsou držiteli takového oprávnění. • Zhotovitel stavby je povinen provádět stavbu v souladu s rozhodnutím nebo jiným opatřením stavebního úřadu a s ověřenou projektovou dokumentací, dodržet obecné požadavky na výstavbu, popřípadě jiné technické předpisy a technické normy a zajistit dodržování povinností k ochraně života, zdraví, životního prostředí a bezpečnosti práce vyplývajících ze zvláštních právních předpisů. • Stavbyvedoucí je povinen řídit provádění stavby v souladu s rozhodnutím nebo jiným opatřením stavebního úřadu a s ověřenou projektovou dokumentací, zajistit dodržování povinností k ochraně života, zdraví, životního prostředí a bezpečnosti práce vyplývajících ze zvláštních právních předpisů, zajistit řádné uspořádání staveniště a provoz na něm a dodržení obecných požadavků na výstavbu (§ 169), popřípadě jiných technických předpisů a technických norem. V případě existence staveb technické infrastruktury v místě stavby je povinen zajistit vytýčení tras technické infrastruktury v místě jejich střetu se stavbou. • Stavbyvedoucí je dále povinen působit k odstranění závad při provádění stavby a neprodleně oznámit stavebnímu úřadu závady, které se



nepodařilo odstranit při vedení stavby, vytvářet podmínky pro kontrolní prohlídku stavby, spolupracovat s osobou vykonávající technický dozor stavebníka nebo autorský dozor projektanta, pokud jsou zřízeny, a s koordinátorem bezpečnosti a ochrany zdraví při práci, působí-li na staveništi.

30. Okolí stavby a okolní pozemky dotčené stavbou, budou do vydání kolaudačního souhlasu uvedeny do původního stavu.

31. K užívání stavby pro inženýrské objekty IO 404 - Vedení a přeložky sítí elektronických komunikací, IO 401.1 - Rozšíření distribuční sítě VN, IO 401.2 - Rozšíření lokální sítě VN, IO 402 - Trafostanice 22/0,4 kV, IO 501 – Plynovod a IO 403 - Veřejné osvětlení bude stavebním úřadem vydán v souladu s ustanovením § 122 stavebního zákona kolaudační souhlas. Oznámení o záměru započít užívání stavby je nutné podat na předepsaném formuláři. Náležitosti žádosti včetně podkladů stanoví § 18i vyhlášky č. 503/2006 Sb., o podrobnější úpravě územního rozhodování, územního opatření a stavebního řádu. Užívání stavby bez kolaudačního souhlasu je nepřipustné a postihnutelné podle § 178 a § 180 stavebního zákona.

32. Budou dodrženy podmínky uvedené v: smlouva o smlouvě budoucí kupní uzavřená mezi uzavřená mezi statutárním městem Brnem a ALATRI a.s. ze dne 13.12.2019 – vodovodní řad a splašková kanalizace pro veřejnou potřebu, vyjádření Magistrátu města Brna, Odboru investičního, č.j. MMB/0520158/2019 ze dne 09.12.2019 o převzetí veřejného osvětlení, souhlas s převzetím komunikace SO 103 včetně odvodnění (tj. UV a ORL) do vlastnictví města Brna a správy Brněnských komunikací a.s., E.ON smlouva o připojení k distribuční soustavě č. 9001665248 ze dne 06.02.2020, smlouva s vlastníkem technické infrastruktury CETIN o překládce sítí elektronických komunikací ze dne 16.12.2019, smlouva o podmínkách napojení GasNet, s.r.o. ze dne 13.12.2019, smlouva o souhlasu s realizací stavebního záměru Česká republika – ALATRI, č.j. UZSVM/B/9571/2019-HSP1 ze dne 06.06.2019, vyjádření životního prostředí Krajského úřadu Jihomoravského kraje, Odboru životního prostředí, č.j. JMK 97476/2019 ze dne 03.07.2019, č.j. JMK 108165/2019 ze dne 25.07.2019, závazné stanovisko č.j. JMK 112926/2019 ze dne 05.08.2019, č.j. JMK 170077/2019 ze dne 28.11.2019 (vynětí ze ZPF), závazné stanovisko Krajského úřadu Jihomoravského kraje, Odboru dopravy, č.j. JMK 27213/2019 ze dne 05.03.2019, č.j. JMK 170077/2019 ze dne 28.11.2019 (vynětí ze ZPF), vyjádření městské části Brna, Brno-Bosonohy, č.j. MCCBOS/1508/Soj ze dne 19.07.2019, č.j. MCCBOS/2487/17taj/Ná ze dne 05.02.2018, vyjádření městské části Brna, Brno-Bosonohy, referátu životního prostředí, č.j. MCBBOS/1509/19/Dvo ze dne 23.07.2019, vyjádření městské části Brna, Brno-Starý Lískovec, č.j. MCBSLI/07189/18/Ovš ze dne 05.04.2018, závazné stanovisko Magistrátu města Brna, Odboru územního plánování a rozvoje, č.j. MMB/0009974/2018/Neu ze dne 09.03.2018 (dopravní a technická infrastruktura), č.j. MMB/0015498/2019/Map ze dne 17.06.2019 (SO 103 Parkovací dům), č.j. MMB/00163728/2019/Krš ze dne 01.10.2019 (Výrobní a skladový objekt Beghelli), vyjádření Magistrátu města Brna, Majetkového odboru, č.j. MMB/0242677/2019 ze dne 02.07.2019, vyjádření Magistrátu města Brna, Odboru životního prostředí, č.j. MMB/02413665/2019/PK ze dne 03.07.2019, závazné stanovisko č.j. MMB/0268800/2019/SDEMI ze dne 26.06.2019, č.j. MMB/0241365/2019 ze dne 25.06.2019, vyjádření Magistrátu města Brna, Odboru vodního a lesního hospodářství, č.j. MMB/451216/2019 ze dne 29.10.2019, č.j. MMB/0056286/2020 ze dne 03.02.2020, rozhodnutí Magistrátu města Brna, Odboru dopravy, č.j. MMB/0053900/2019 ze dne 20.02.2019, (pro územní řízení), rozhodnutí č.j. MMB/0242648/2019 ze dne 17.07.2019 (pro územní řízení), rozhodnutí č.j. MMB/0105632/2019 ze dne 17.05.2019 (umístění inženýrských sítí), rozhodnutí č.j. MMB/0105628/2019 ze dne 27.05.2019 (připojení k pozemní komunikaci), vyjádření Magistrátu města Brna, Odboru investičního, č.j. MMB/0241118/2019 ze dne 06.08.2019, stanovisko Brněnských vodáren a kanalizací a.s., zn. 721/001819/2020/OBo ze dne 27.01.2020, vyjádření o existenci sítí E.ON Česká republika, zn. B6941-16302667 ze dne 21.02.2019, zn. B6941-16333165 ze dne 13.06.2020, souhlas s činností v ochranném pásmu E.ON zn. R28104-126335917 ze dne 26.06.2019, stanovisko GridServices, zn. 5001861867 ze dne 26.02.2019, zn. 5001993599 ze dne 03.09.2019, zn. 5001946315 ze dne 10.07.2019, zn. 5002054829 ze dne 18.12.2019, vyjádření o existenci sítí CETIN, č.j. 786188/17 ze dne 05.12.2017, č.j. 661974/19 ze dne 12.06.2019, č.j. 571946/19 ze dne 14.03.2019, podmínky ochrany vedení sítě č.j. POS-81/17-Pok ze dne 20.12.2017, vyjádření Technických sítí a.s., zn. 5800/Šim/1362/17 ze dne 16.04.2017, zn. 5800/Min/83/18 ze dne 02.05.2018, zn. 5800/Šim/0081/19 ze dne 30.01.2019, zn. 5800/Min/22/19 ze dne 20.02.2019 a ze dne 03.02.2020, vyjádření o existenci sítí UPC Česká republika, zn. 18011/z/cm ze dne 12.02.2018, zn. JutKO0226/19 ze dne 08.02.2019, vyjádření o existenci sítí SMART Comp, a.s., č.j. V-0157/2019 ze dne 21.02.2019, vyjádření o existenci sítí Dial Telecom, a.s., zn. BM661521 ze dne 29.01.2019, vyjádření o existenci sítí České radiokomunikace, zn.



UPTS/oS/211264/2019 ze dne 31.01.2019, vyjádření o existenci sítí itself, č.j. 19/005610 ze dne 08.12.2019, vyjádření NIPI, bezbariérové prostředí, zn. 100190038 ze dne 12.07.2019, vyjádření Brněnských komunikací a.s., zn. 3100-Nov-272/18 ze dne 08.06.2018, zn. BKOM/03004/2019 ze dne 04.02.2019, č.j. BKOM/30409/2019 ze dne 17.12.2019, vyjádření Správy a údržby silnic Jihomoravského kraje, zn. 10403/2019/ČáJa ze dne 17.06.2019, vyjádření Dopravního podniku města Brna, zn. 01494/2019/5040 ze dne 13.02.2019, zn. 10643/2019/5040 ze dne 27.08.2019, vyjádření Policie České republiky, č.j. KRPB-14238-2/ČJ-2019-0600DI-KOL ze dne 16.08.2019, č.j. KRPB-47836-1/ČJ-2019-0600DI-KOL ze dne 08.03.2018, stanovisko Povodí Moravy zn. PM071998/2017-203/Ho ze dne 19.01.2018, zn. PM-26026/2019/5203/Ka ze dne 04.07.2019, závazné stanovisko Hasičského záchranného sboru Jihomoravského kraje, ev.č. HSBM-73-1-3115/1-OPKO-2017 ze dne 15.12.2017, ev.č. HSBM-73-1-429/1-OPTS-2019 ze dne 04.04.2019, ev.č. HSBM-73-1-1063/1-OPTS-2019, závazné stanovisko Krajské hygienické stanice, č.j. KHSJM 70203/2018/BM/HOK ze dne 19.02.2019, č.j. KHSJM 30538/2019/Bm/HOK ze dne 11.07.2019, závazné stanovisko Drážního úřadu, sekce stavební, č.j. DUCR-73020/19/Os ze dne 27.12.2019, a které jsou nedílnou součástí spisu

Účastníci řízení, na něž se vztahuje rozhodnutí správního orgánu:

statutární město Brno, zastoupené primátorkou města Brna JUDr. Markétou Vaňkovou, Dominikánské náměstí 196/1, 601 67 Brno

statutární město Brno, zastoupeno starostou městské části Brno - Starý Lískovec, Mgr. Vladanem Krásným, Oderská 260/4, 625 00 Brno

statutární město Brno, zastoupené starostou městské části Brno-Bosonohy, Bosonožské nám. 1, 642 00 Brno

statutární město Brno, Magistrát města Brna, Majetkový odbor, Malinovského náměstí 3, 602 00 Brno


Úřad pro zastupování státu ve věcech majetkových, Rašínovo nábřeží 390/42, 128 00 Praha

E.ON Distribuce, a.s., F. A. Gerstnera 2151/6, 370 01 České Budějovice

ALATRI a.s., Na malém klínu 1787/24, 182 00 Praha

STARS UP PROJECT, s.r.o., Berkova 534/92, 612 00 Brno

K.M.S. STARS UP, s.r.o., Berkova 534/92, 612 00 Brno



ice



**Odůvodnění:**

Dne 06.11.2019 podal žadatel žádost o vydání rozhodnutí o umístění stavby. Dnem podání žádosti bylo zahájeno územní řízení.

Dle ust. § 11 odst. 1 písm. b) správního řádu je místní příslušnost správního orgánu v řízeních týkajících se nemovitosti místem, kde se nemovitost nachází. Je-li místně příslušných více správních orgánů a nedohodnou-li se jinak, provede řízení ten z nich, u něhož jako prvního byla podána žádost nebo který z moci úřední učinil úkon jako první. Předmětný stavební záměr se nachází na katastrálním území Starý Lískovec a Bosonohy, žádost byla podána u stavebního úřadu ÚMČ Brno-Starý Lískovec, který učinil úkon jako první (viz níže) a tedy v souladu s výše uvedeným ustanovením správního řádu vedl dané správní řízení.

Protože žádost nebyla úplná a nebyla doložena všemi podklady a závaznými stanovisky potřebnými pro její řádné posouzení, byl žadatel vyzván k doplnění žádosti výzvou č.j. MCBSLI/073960/19/SÚ/Vaš ze dne 20.11.2019 a řízení bylo přerušeno usnesením č.j. MCBSLI/07222/129/SÚ/Vaš ze dne 20.11.2019. Žádost byla doplněna dne 07.02.2020.

Stavební úřad v souladu s ustanovením § 87 odst. 1 stavebního zákona svým opatřením ze dne 10.02.2020 vypraveným pod č.j. MCBSLI/00861/20/SÚ/Vaš oznámil zahájení územního řízení všem známým účastníkům řízení a dotčeným orgánům. Současně podle ustanovení § 87 odst. 1 stavebního zákona upustil od ústního jednání, protože mu byly dobře známy poměry v území a žádost poskytovala dostatečný podklad pro posouzení záměru, a stanovil, že ve lhůtě do 15-ti ode dne obdržení oznámení mohou účastníci řízení uplatnit své námítky a dotčené orgány svá závazná stanoviska. Dále v citovaném opatření poskytl dále účastníkům řízení možnost seznámit se před vydáním rozhodnutí s jeho podklady dle § 36 odst. 3 správního řádu. Ve lhůtě stanovené pro podání námitek se písemně vyjádřila primátorka města Brna, JUDr. Markéta Vaňková, Miroslava Sedláková, Lhota Rapotina 87, 679 01 Lhota a Věra Valnohová, Skalice nad Svit. 155, 679 01 Rapotina Skalice nad Svitavou.

Právním nástupcům účastníka řízení DELVITA a.s., IČO 161 90 955, se sídlem Dělnická 3, 170 00 Praha bylo oznámeno možnost převzít si písemnost zahájení řízení č.j. MCBSLI/00861/20/SÚ/Vaš ze dne 10.02.2020 veřejnou vyhláškou č.j. MCBSLI/00872/20/SÚ/Vaš ze dne 10.02.2020. Písemnost byla doručována v souladu s ust. § 25 odst. 1 správního řádu, neboť nebyly známy všechny osoby (účastníci řízení – další dotčené osoby dle § 27 odst. 2 správního řádu). Veřejná vyhláška byla vyvěšena po dobu 15 dnů a považovala se za doručenou patnáctý den po vyvěšení tohoto oznámení i bez jejího převzetí (§ 25 odst. 2 věta třetí správního řádu).

Stavební úřad se zabýval stanovením okruhu účastníků územního řízení. Účastníky územního řízení jsou dle § 85 odst. 1 písm. a) stavebního zákona žadatel, dle § 85 odst. 1 písm. b) obec, na jejímž území má být požadovaný záměr uskutečněn. Dále účastníky ve smyslu ustanovení § 85 odst. 2 písm. a) vlastník pozemku nebo stavby, na kterých má být požadovaný záměr uskutečněn, není-li sám žadatelem, nebo ten, kdo má jiné věcné právo k tomuto pozemku nebo stavbě, dle § 85 odst. 2 písm. b) stavebního zákona také osoby, jejichž vlastnické nebo jiné věcné právo k sousedním stavbám anebo sousedním pozemkům nebo stavbám na nich může být územním rozhodnutím dotčeno.

Těžištěm stanovení okruhu účastníků územního řízení leží ve výkladu § 85 odst. 2 stavebního zákona. Dle něho jsou účastníkem územního řízení o umístění stavby osoby, jejichž vlastnická nebo jiná práva k sousedním pozemkům nebo stavbám na nich mohou být rozhodnutím přímo dotčena. Smyslem a účelem uvedeného ustanovení § 85 stavebního zákona je vymezení okruhu účastníků územního řízení způsobem odlišným od obecného vymezení účastníků správního řízení dle § 27 správního řádu.

Územní řízení je zvláštním druhem správního řízení a pro splnění jeho účelu na ochranu práv třetích osob je vhodné brát zřetel na specifika územního řízení. Jedním z oněch zvláštností je, že umístěním stavby v území může dojít defacto k zásahu do oprávněných zájmů třetích osob, v terminologii stavebního práva označovaných jako tzv. sousedé, resp. vlastníci sousedních nemovitostí. Pod vlivem judikatury Ústavního soudu CR nabyt institut souseda takové podoby, aby umožnil účinné uplatňování práv a zájmů všech vlastníků nemovitostí, kteří by mohli být umístěnou stavbou přímo dotčeni na svém vlastnickém či jiném právu, již ve fázi rozhodování o umístění stavby v území.



Ve svém správním uvážení stavební úřad při stanovení okruhu účastníků územního řízení ve smyslu ustanovení § 85 odst. 2 stavebního zákona přihlédl k názoru Nejvyššího správního soudu (dále jen „NSS“) vyjádřeného v rozsudku ze dne 5. 11. 2007, č.j. 8 As 27/2006-70. Pojem sousední pozemek v rámci územního řízení je dle názoru NSS nutno vykládat extenzivně a není možné omezit jej na nemovitosti, které bezprostředně hraničí se stavebním pozemkem. NSS přitom vycházel z nálezu Ústavního soudu, publikovaného ve sbírce zákonů pod č. 96/2000 Sb., který si je vědom interpretačních problémů v tom směru, „až kam“ – do jaké šíře či vzdálenosti – mohou tzv. sousední pozemky, pokud nebude platit podmínka společné hranice, sahat. Stavební zákon nedefinuje sousedství (sousední pozemek nebo sousední stavby). Ve smyslu nálezu Ústavního soudu publ. pod č. 96/2000 Sb. sousedním pozemkem není jen pozemek mající společnou hranici s pozemkem, na kterém má být stavba realizována, sousedství je třeba chápat širěji, neboť účinky stavby se neprojevují jen v hranicích stavebního pozemku. Tento nálezh Ústavního soudu znamenal zásadní přelom ve vymezování okruhu účastníků, neboť opustil vymezení "sousedních" pozemků a staveb a přišel s koncepcí širšího vlivu záměrů než pouze na sousední "mezující" pozemky.

Při určování okruhu účastníků řízení vycházel stavební úřad zejména z rozsahu předmětu žádosti, jeho polohy v území, možných vlivů stavby na sousední pozemky a stavby a tím i dopad na práva osob majících k sousedním pozemkům a stavbám na nich (vlastnické či jiné právo) při naplnění předpokladu pro definici účastníka řízení (tzv. souseda), tj. existence vlastnického nebo jiného práva k pozemku nebo stavbě a druhého elementu, kterým je přímé dotčení existujícího práva, tj. potence plánované stavby přímo se dotknout vlastnického či jiného práva. Jinými slovy, účastenství osob dle § 85 odst. 2 písm. b), které mají vlastnická nebo jiná práva k sousedním pozemkům a stavbám na nich, v územním řízení stavební úřad připustil pouze při splnění společné podmínky tj. existence vlastnického nebo jiného práva k pozemku nebo stavbě a druhého elementu, že konkrétním rozhodnutím mohou být dotčena jejich práva, právem chráněné zájmy nebo povinnosti.

Vzhledem k tomu, že stavební zákon používá pro vymezení okruhu účastníků řízení pojem přímé dotčení, je nezbytné rozlišit dvě kategorie objektivně možného dotčení vlastnického nebo jiného věcného práva k pozemku nebo ke stavbě, a to dotčení přímé a nepřímé. Přímým dotčením lze nepochybně rozumět především dotčení stíněním, hlukem, prachem, pachem, kouřem, vibracemi, světlem apod., tj. různé imise (§ 1013 občanského zákoníku). Imisemi se obecně rozumí výkon vlastnického práva, kterým se zasahuje do cizího vlastnického nebo jiného práva nad míru přiměřenou poměrům. Přímým dotčením sousedních nemovitostí může být i např. jejich dotčení zvýšenou intenzitou dopravy v místě stavby. Pouze nepřímo pak bude dotčena osoba, pro kterou může rozhodnutí znamenat pouhý reflex na její zájmy.

Stavební úřad vymezil okruh účastníků územního řízení stavby s ohledem na výše uvedenou správní úvahu takto:

Dle ust. § 85 odst. 1 stavebního zákona účastníky územního řízení jsou:

a) žadatel

- Sdružení společností K.M.S. STARS UP, s.r.o., IČO 07574533, Berkova 534/92, 612 00 Brno, STARS UP PROJECT, s.r.o., IČO 07574631, Berkova 534/92, 612 00 Brno a ALATRI a.s., IČO 27450279, Na malém klínu 1787/24, 182 00 Praha

b) obec, na jejímž území má být požadovaný záměr uskutečněn

- statutární město Brno, zastoupené primátorkou města Brna JUDr. Markétou Vaňkovou, Dominikánské náměstí č.p. 196/1, 601 67 Brno 2
- statutární město Brno, zastoupeno starostou městské části Brno - Starý Lískovec, Mgr. Vladanem Krásným, Oderská č.p. 260/4, Brno-Starý Lískovec, 625 00 Brno 25
- statutární město Brno, zastoupené starostou městské části Brno-Bosonohy, IDDS: kk8bxf


Dle ust. § 85 odst. 2 stavebního zákona účastníky územního řízení dále jsou:

a) vlastník pozemku nebo stavby, na kterých má být požadovaný záměr uskutečněn, není-li sám žadatelem, nebo ten, kdo má jiné věcné právo k tomuto pozemku nebo stavbě


- statutární město Brno, Magistrát města Brna, Majetkový odbor, Dominikánské nám. 196/1, 602 00 Brno (vlastník pozemku par.č. 431/2, 431/3 k.ú. Starý Lískovec)




2450/346 k.ú. Bosonohy)



b) osoby, jejichž vlastnické nebo jiné věcné právo k sousedním stavbám anebo sousedním pozemkům nebo stavbám na nich může být územním rozhodnutím přímo dotčeno







Dále za účastníky územního řízení stavební úřad považoval vlastníky a správce veřejné dopravní a technické infrastruktury: Brněnské vodárny a kanalizace, a.s., IDDS: c7rc8yf, E.ON Distribuce, a.s., IDDS: nf5dxbu, GridServices, s.r.o., IDDS: jnnyjs6, Technické sítě Brno, a. s., IDDS: 55kgizb, CETIN, Česká telekomunikační infrastruktura a.s., IDDS: qa7425t, UPC Česká republika, s.r.o., IDDS: 4hds44f, České Radiokomunikace a.s., odd. Ochrany sítí, IDDS: g74ug4f, SMART Comp. a.s., IDDS: imwgc4, itself s.r.o., IDDS: bwgyq4a, Dial Telecom, a.s., IDDS: p4vdqdt, Brněnské komunikace, a.s., IDDS: tk7c8xt, Správa a údržba silnic Jihomoravského kraje, příspěvková organizace kraje, IDDS: k3nk8e7, Dopravní podnik města Brna, a.s., IDDS: bj6cd4x

V rámci dokladové části k územnímu řízení byly doloženy následující podklady, vyjádření, stanoviska pro vydání rozhodnutí:

- žádost, plná moc pro zastupování
- společenská smlouva o založení společnosti bez právní subjektivity
- projektová dokumentace – vypracoval FOX plan s.r.o., IČ: 07196202, Masná 229/34, 602 00, Brno, hlavní inženýr projektu [redacted] stavební objekt SO 101 a SO 103 vypracoval [redacted] (autorizovaný inženýr pro pozemní stavby, ČKAIT [redacted], vodní hospodářství (vodovodní řad IO 301, splašková kanalizace IO 302, dešťová kanalizace na odvodnění komunikace IO 303, přípojky dešťové kanalizace včetně vsakovacích objektů IO 303.1 a IO 303.3) vypracoval [redacted] (autorizovaný inženýr pro stavby vodního hospodářství, ČKAIT [redacted], vodní hospodářství (přípojky vody IO 301.1, IO 301.2, IO 302.3, přípojky splaškové kanalizace IO 302.1, IO 302.2, IO 302.3, plynovod IO 501, přípojka plynu IO 501.1) vypracovala Ing. [redacted] (autorizovaný technik pro techniku prostředí staveb, specializace zdravotní technika, ČKAIT [redacted], komunikace a zpevněné plochy (IO 102, IO 102.1a, IO 102.1b, IO 102.3) vypracoval [redacted] (autorizovaný inženýr pro dopravní stavby, ČKAIT [redacted] veřejné osvětlení a slaboproude rozvody (IO 403, IO 401.1, IO 401.2, IO 402, IO 402, IO 406.1, IO 406.2, IO 406.3) vypracoval [redacted] a (autorizovaný technik pro technologická zařízení staveb, ČKAIT [redacted], slaboproudé rozvody (IO 404) vypracoval [redacted] (autorizovaný inženýr pro techniku prostředí staveb, specializace elektrotechnická zařízení), požárně bezpečnostní řešení vypracoval Ing. [redacted] (autorizovaný inženýr pro pozemní stavby, ČKAIT [redacted])
- smlouva o smlouvě budoucí kupní uzavřená mezi uzavřená mezi statutárním městem Brnem a ALATRI a.s. ze dne 13.12.2019 – vodovodní řad a splašková kanalizace pro veřejnou potřebu
- vyjádření Magistrátu města Brna, Odboru investičního, č.j. MMB/0520158/2019 ze dne 09.12.2019 o převzetí veřejného osvětlení
- souhlas s převzetím komunikace SO 103 včetně odvodnění (tj. UV a ORL) do vlastnictví města Brna a správy Brněnských komunikací a.s.
- E.ON smlouva o připojení k distribuční soustavě č. 9001665248 ze dne 06.02.2020
- smlouva s vlastníkem technické infrastruktury CETIN o překládce sítě elektronických komunikací ze dne 16.12.2019
- smlouva o podmínkách napojení GasNet, s.r.o. ze dne 13.12.2019



- smlouva o souhlasu s realizací stavebního záměru Česká republika – ALATRI, č.j. UZSVM/B/9571/2019-HSP1 ze dne 06.06.2019
- souhlas vlastníků pozemků se stavebním záměrem na situačním výkrese dle ust. § 184a stavebního zákona
- vyjádření životního prostředí Krajského úřadu Jihomoravského kraje, Odboru životního prostředí, č.j. JMK 97476/2019 ze dne 03.07.2019,, č.j. JMK 108165/2019 ze dne 25.07.2019, závazné stanovisko č.j. JMK 112926/2019 ze dne 05.08.2019, č.j. JMK 170077/2019 ze dne 28.11.2019 (vynětí ze ZPF)
- závazné stanovisko Krajského úřadu Jihomoravského kraje, Odboru dopravy, č.j. JMK 27213/2019 ze dne 05.03.2019, č.j. JMK 68534/2018 ze dne 12.06.2018, č.j. JMK 170077/2019 ze dne 28.11.2019 (vynětí ze ZPF)
- vyjádření městské části Brna, Brno-Bosonohy, č.j. MCCBOS/1508/Soj ze dne 19.07.2019, č.j. MCCBOS/2487/17taj/Ná ze dne 05.02.2018
- vyjádření městské části Brna, Brno-Bosonohy, referátu životního prostředí, č.j. MCBBBOS/1509/19/Dvo ze dne 23.07.2019
- vyjádření městské části Brna, Brno-Starý Lískovec, č.j. MCBSLI/07189/18/Ovš ze dne 05.04.2018, vyjádření Rady městské části Brna, Brno-Starý Lískovec, č.j. MCBSLI/335/20-OVš/Nov-6/20 ze dne 16.01.2020
- závazné stanovisko Magistrátu města Brna, Odboru územního plánování a rozvoje, č.j. MMB/0009974/2018/Neu ze dne 09.03.2018 (dopravní a technická infrastruktura), č.j. MMB/0015498/2019/Map ze dne 17.06.2019 (SO 103 Parkovací dům), č.j. MMB/00163728/2019/Krš ze dne 01.10.2019 (Výrobní a skladový objekt Beghelli)
- vyjádření Magistrátu města Brna, Majetkového odboru, č.j. MMB/0242677/2019 ze dne 02.07.2019, č.j. MMB/0007092/2018 ze dne 01.06.2018
- vyjádření Magistrátu města Brna, Odboru životního prostředí, č.j. MMB/02413665/2019/PK ze dne 03.07.2019, závazné stanovisko č.j. MMB/0268800/2019/SDEMI ze dne 26.06.2019, č.j. MMB/0241365/2019 ze dne 25.06.2019
- vyjádření Magistrátu města Brna, Odboru vodního a lesního hospodářství, č.j. MMB/451216/2019 ze dne 29.10.2019, č.j. MMB/0056286/2020 ze dne 03.02.2020
- vyjádření Magistrátu města Brna, Odboru dopravy, č.j. MMB/02536220/2018 ze dne 27.06.2018, rozhodnutí č.j. MMB/0053900/2019 ze dne 20.02.2019, (pro územní řízení), rozhodnutí č.j. MMB/0242648/2019 ze dne 17.07.2019 (pro územní řízení), rozhodnutí č.j. MMB/0105632/2019 ze dne 17.05.2019 (umístění inženýrských sítí), rozhodnutí č.j. MMB/0105628/2019 ze dne 27.05.2019 (připojení k pozemní komunikaci)
- vyjádření Magistrátu města Brna, Odboru investičního, č.j. MMB/0204870/2018 ze dne 22.05.2018, č.j. MMB/0241118/2019 ze dne 06.08.2019
- stanovisko Brněnských vodáren a kanalizací a.s., zn. 721/001819/2020/OBo ze dne 27.01.2020, zn. 721/012601/2019/OBo ze dne 19.06.2019, zn. 722/006230/2018/MKi ze dne 21.03.2018, zn. 722/002585/2019/MKl ze dne 06.02.2019, zn. 721/003503/2019/OBo ze dne 19.02.2019
- vyjádření o existenci sítí E.ON Česká republika, zn. B6941-1+6302667 ze dne 21.02.2019, zn. B6941-16333165 ze dne 13.06.2020, souhlas s činností v ochranném pásmu E.ON zn. P9903-16074225 ze dne 04.08.2015, souhlas s činností v ochranném pásmu zn. R28104-126335917 ze dne 26.06.2019, smlouva o připojení E.ON č. 12535009 ze dne 26.06.2019, č. 12541884 ze dne 15.07.2019
- stanovisko GridServices, zn. 5001861867 ze dne 26.02.2019, zn. 5001993599 ze dne 03.09.2019, zn. 5001946315 ze dne 10.07.2019, zn. 5002054829 ze dne 18.12.2019
- vyjádření o existenci sítí CETIN, č.j. 786188/17 ze dne 05.12.2017, č.j. 661974/19 ze dne 12.06.2019, č.j. 571946/19 ze dne 14.03.2019, podmínky ochrany vedení sítě č.j. POS-81/17-Pok ze dne 20.12.2017
- vyjádření Technických sítí a.s., zn. 5800/Šim/1362/17 ze dne 16.04.2017, zn. 5800/Min/83/18 ze dne 02.05.2018, zn. 5800/Šim/0081/19 ze dne 30.01.2019, zn. 5800/Min/22/19 ze dne 20.02.2019 a ze dne 03.02.2020
- vyjádření o existenci sítí UPC Česká republika, zn. 18011/z/cm ze dne 12.02.2018, zn. JutKO0226/19 ze dne 08.02.2019
- vyjádření o existenci sítí SMART Comp, a.s., č.j. V-0157/2019 ze dne 21.02.2019
- vyjádření o existenci sítí Dial Telecom, a.s., zn. BM661521 ze dne 29.01.2019



- vyjádření o existenci sítí České radiokomunikace, zn. UPTS/oS/211264/2019 ze dne 31.01.2019
- Vyjádření o existenci sítí itself, č.j. 19/005610 ze dne 08.12.2019
- vyjádření NIPI, bezbariérové prostředí, zn. 100190038 ze dne 12.07.2019
- vyjádření Brněnských komunikací a.s., zn. 3100-Nov-272/18 ze dne 08.06.2018, zn. BKOM/03004/2019 ze dne 04.02.2019, č.j. BKOM/30409/2019 ze dne 17.12.2019
- vyjádření Správy a údržby silnic Jihomoravského kraje, zn. 10403/2019/ČáJa ze dne 17.06.2019
- vyjádření Dopravního podniku města Brna, zn. 01494/2019/5040 ze dne 13.02.2019, zn. 10643/2019/5040 ze dne 27.08.2019
- vyjádření Policie České republiky, č.j. KRPB-14238-2/ČJ-2019-0600DI-KOL ze dne 16.08.2019, č.j. KRPB-47836-1/ČJ-2019-0600DI-KOL ze dne 08.03.2018
- stanovisko Povodí Moravy zn. PM071998/2017-203/Ho ze dne 19.01.2018, zn. PM-26026/2019/5203/Ka ze dne 04.07.2019
- závazné stanovisko Hasičského záchranného sboru Jihomoravského kraje, ev.č. HSBM-73-1-3115/1-OPKO-2017 ze dne 15.12.2017, ev.č. HSBM-73-1-429/1-OPTS-2019 ze dne 04.04.2019, ev.č. HSBM-73-1-1063/1-OPTS-2019
- závazné stanovisko Krajské hygienické stanice, č.j. KHSJM 70203/2018/BM/HOK ze dne 19.02.2019, č.j. KHSJM 30538/2019/Bm/HOK ze dne 11.07.2019
- závazné stanovisko Drážního úřadu, sekce stavební, č.j. DUCR-73020/19/Os ze dne 27.12.2019
- stanovisko Ministerstva obrany, sekce nakládání s majetkem, sp.zn.89661/2019-1150-OÚZ-BR ze dne 14.02.2019, sp. zn. 927467/2019-1150-OÚZ-BR ze dne 13.06.2019
- vyjádření Tepláren Brno, zn. 5651/2019/TB ze dne 11.02.2019
- vyjádření SITEL, spol. s.r.o., zn. 1111900462 ze dne 28.01.2019
- vyjádření FASTER, ze dne 05.01.2018
- vyjádření NET4GAS, zn. 770/19/OVP/N ze dne 28.01.2019
- vyjádření o existenci sítí NetDataComm, s.r.o. ze dne 23.08.2019
- státní Inspekce práce, č.j. 37221/9.42/19-2 ze dne 05.12.2019
- vyjádření Archeologického ústavu, zn. ARUB/6115/19 ze dne 28.11.2019
- hydrogeologický průzkum, Ventimiglia s.r.o.
- modelování dopravy, modely dopravních intenzit, Brněnské komunikace a.s.
- hluková studie wood, prosinec 2018

Stavební úřad posuzoval předložené podklady následovně, resp. nepřihlížel k následujícím pokladům pro vydání rozhodnutí, neboť se týkaly stavebního záměru celé etapy (tj. až k betonárce) nebo pozbyla platnosti: závazné stanovisko Krajského úřadu Jihomoravského kraje, Odboru dopravy, č.j. JMK 68534/2018 ze dne 12.06.2018, vyjádření Magistrátu města Brna, Majetkového odboru, č.j. MMB/0007092/2018 ze dne 01.06.2018, vyjádření Magistrátu města Brna, Odboru dopravy, č.j. MMB/02536220/2018 ze dne 27.06.2018, vyjádření Magistrátu města Brna, Odboru investičního, č.j. MMB/0204870/2018 ze dne 22.05.2018, stanovisko Brněnských vodáren a kanalizací a.s., stanovisko Brněnských vodáren a kanalizací a.s., zn. 722/006230/2018/MKl ze dne 21.03.2018, zn. 722/002585/2019/MKl ze dne 06.02.2019, zn. 721/003503/2019/OBo ze dne 19.02.2019, souhlas s činností v ochranném pásmu E.ON zn. P9903-16074225 ze dne 04.08.2015, smlouva o připojení E.ON č. 12535009 ze dne 26.06.2019, č. 12541884 ze dne 15.07.2019, tj. byly dodány aktualizovaná stanoviska a vyjádření k danému stavebnímu záměru.

Stavební úřad posuzuje soulad s územně plánovací dokumentací a s cíli a úkoly územního plánování dle ust. § 90 odst. 2 stavebního zákona u stavebních záměrů, pro které se nevydává závazné stanovisko podle § 96b; stavební úřad ověří rovněž účinky budoucího užívání stavby, jde-li o stavby, které lze provést bez stavebního povolení nebo souhlasu s provedením ohlášeného stavebního záměru. Závazné stanovisko orgánu územního plánování se nevydává pro záměry uvedené v § 103 odst. 1 písm. c) až e) stavebního zákona, které nezasahují do nezastavěného území. Stavební úřad dostal své povinnosti a posoudil soulad staveb s územně plánovací dokumentací a s cíli a úkoly územního plánování u stavebních záměrů, pro které nebylo vydáno závazné stanovisko Odboru územního plánování a rozvoje Magistrátu města Brna, resp. pro stavební záměry, které nevyžadují v souladu s ust. § 103 stavebního zákona stavební povolení ani ohlášení stavebního záměru, tj. pro stavební objekty IO 404 - Vedení a přeložky sítí elektronických komunikací, IO 401.1 - Rozšíření distribuční sítě VN, IO 401.2 - Rozšíření lokální sítě VN, IO 402 - Trafostanice 22/0,4 kV, IO



501 – Plynovod, IO 403 - Veřejné osvětlení, IO 301.1 - Přípojka vody, IO 302.1 - Přípojka splaškové kanalizace, IO 303.1 - Přípojka dešťové kanalizace, IO 406.1 - Přípojka elektro NN, IO 501.1 - Přípojka plynu STL dn63, IO 301.2 - Přípojka vody, IO 302.2 - Přípojka splaškové kanalizace, IO 406.2 - Přípojka elektro NN, IO 301.3 - Přípojka vody, IO 302.3 - Přípojka splaškové kanalizace, IO 303.3 - Přípojka dešťové kanalizace a IO 406.3 - Přípojka elektro NN.

Stavební úřad posoudil soulad s územně plánovací dokumentací a s cíli a úkoly územního plánování u stavebních záměrů uvedených v § 103 stavebního zákona, neboť se nevydalo závazné stanovisko podle § 96b stavebního zákona:

*Stavební úřad posuzoval předmětný záměr v souladu s § 90 písm. a) stavebního zákona, zda je v souladu s vydanou územně plánovací dokumentací:*

Jde o základní hledisko posuzování žádosti, když územně plánovací dokumentací jsou podle § 2 odst. 1 písm. n) stavebního zákona: 1. zásady územního rozvoje (bod 1.), 2. územní plán (bod 2.) a 3. regulační plán (bod 3.). S těmito základními dokumenty musí být předkládaný záměr vždy v souladu.

Politika územního rozvoje ČR, ve znění aktualizace č. 1 schválené usnesením vlády ČR č. 276 ze dne 16. dubna 2015, která je dle ust. § 31 odst. 4 stavebního zákona závazná pro rozhodování v území, přiřazuje Brno jako centrum rozvojové oblasti OB3 Metropolitní rozvojové oblasti Brno. Posuzovaný záměr s ohledem k jeho rozsahu a významu Politika územního rozvoje neřeší a svým charakterem není v rozporu s obecnými principy stanovenými v Politice územního rozvoje.

Zásady územního rozvoje Jihomoravského kraje ze dne 05. října 2016, účinné od 03. listopadu 2016, kterou jsou dle ust. § 36 odst. 5 stavebního zákona závazné pro rozhodování v území zpřesnily vymezení Metropolitní rozvojové oblasti Brno, stanovily obecné požadavky na uspořádání a využití v území a úkoly pro územní plánování. Celé správní území statutárního města Brna je součástí zpřesněného vymezení Metropolitní rozvojové oblasti Brno. Svým charakterem tedy není v rozporu s obecnými principy a požadavky stanovenými a řešenými v Zásadách územního rozvoje.

Pro dané území platí v současnosti Územní plán města Brna platný od 15.12.1994 (obecně závazná vyhláška statutárního města Brna č.2/2004 o závazných částech Územního plánu města Brna, ve znění obecně závazných vyhlášek statutárního města Brna č. 1/2005, č.5/2005, č. 10/2005, č. 12/2005, č. 35/2005, č. 7/2006, č. 9/2006, č. 12/2006, č. 22/2006, č. 26/2006, č. 9/2006, č. 12/2006, č. 22/2006, a opatření obecné povahy č. 1/2007, č. 1/2008, č. 1/2009, č. 3/2009, č. 4/2009, č. 5/2010, č. 6/2010, č. 7/2010, č. 1/2011, č. 2/2014 a č. 3/2014 (dále jen „ÚPmB“). Pro předmětné území není zpracována žádná navazující územně plánovací dokumentace ani územní nebo urbanistická studie sloužící jako územně plánovací podklad pro rozhodování v území dle § 25 stavebního zákona.

Regulační plán, který v řešené ploše stanoví podrobné podmínky pro využití pozemků, pro umístění a prostorové uspořádání staveb, pro ochranu hodnot a charakteru území a pro vytváření příznivého životního prostředí, nebyl vydán. Stavební úřad proto neposuzuje jeho soulad se stavebním záměrem.

Navržené inženýrské objekty jsou dle platného Územního plánu města Brna (ÚPmB) umísťovány v ploše stavební, návrhové, s podrobnějším účelem využití stanoveným funkčním typem DH plochy pro dopravu - jsou určeny zejména pro umístění zařízení systémů dopravní obsluhy města, podrobnější účel využití je stanoven funkčním typem: DH – hromadná osobní doprava (včetně technického zázemí) a SV smíšené plochy výroby a služeb.

Z Regulativů ÚPmB pro uspořádání území (tvořících Přílohu č. I obecně závazné vyhlášky statutárního města Brna č. 2/2004 o závazných částech ÚPmB, v platném znění) a z výkresů ÚPmB vyplývají následující podmínky využití předmětného území: plocha stavební - část území převážně zastavěná nebo určená k zastavění objekty, pro kterou je míra využití území a přípustnost umístění objektů určitého druhu vyjádřena v regulačních podmínkách pro plochy stavební, plocha návrhová - dílčí část území, ve které se předpokládá změna účelu nebo intenzity využití, DH – hromadná osobní doprava (včetně technického zázemí): přípustná jsou parkovací stání, odstavná stání a hromadné garáže ve všech stavebních územích, pokud není územně plánovací dokumentace zóny. FUNKCE: SMÍŠENÉ PLOCHY - jsou určeny převážně k umístění obchodních a



výrobních provozoven, zařízení správy, hospodářství a kultury, které svým provozem podstatně neruší bydlení na těchto plochách - níže uvedené regulativy nelze aplikovat tak, aby výsledným využitím ploch smíšených bylo využití monofunkční. Podrobnější účel využití je stanoven funkčním typem: SV - SMÍŠENÉ PLOCHY VÝROBY A SLUŽEB. Přípustné jsou: - provozovny výroby a služeb, - administrativní budovy, - maloobchodní a velkoobchodní provozovny do velikosti 1 500 m<sup>2</sup> prodejní plochy, - maloobchodní a velkoobchodní provozovny do velikosti 5 000 m<sup>2</sup> prodejní plochy za předpokladu situování ve vícepodlažním objektu odpovídajícím charakteru území a zajištění parkování v objektu, - provozovny stravování a ubytovací zařízení, - zahradnictví, - stavby pro správu a pro církevní, kulturní, sociální, zdravotnické, školské a sportovní účely, vč. středisek mládeže pro mimoškolní činnost a center pohybových aktivit, - zábavní zařízení. Podmíněně mohou být přípustné: - byty pro majitele a vedoucí provozoven za podmínky, že jsou součástí stavebního objemu předmětné provozovny, na základě prověření v ÚPD zóny: - maloobchodní a velkoobchodní provozovny do 10 000 m<sup>2</sup> prodejní plochy, maloobchodní a velkoobchodní provozovny do 5 000 m<sup>2</sup> prodejní plochy nesplňující výše uvedené podmínky pro přípustné stavby.

Regulační podmínky v ploše pro dopravu a smíšené plochy výroby a služeb konkrétně neřeší umístování vedení technické infrastruktury. Pro posouzení přípustnosti záměru je nutno využít podmínky z přílohy č. 1 Regulativy pro uspořádání území Obecně závazné vyhlášky statutárního města Brna č. 2/2004, o závazných částech Územního plánu města Brna, ve znění pozdějších předpisů, kap. 1 Prostorové upořádání území města. Zde je uvedeno, že stavby a zařízení neuvedené v regulačních podmínkách jednotlivých funkčních typů jsou nepřipustné s výjimkou komunikací a zařízení technické vybavenosti zajišťujících pouze bezprostřední obsluhu předmětné funkční plochy, objektů zeleně, dětských hřišť a ostatních veřejných prostranství. Stavby inženýrských objektů lze tedy umístit i na výše uvedených funkčních plochách, neboť inženýrské objekty zabezpečují funkční plochu s objektem pro výrobu a skladování, resp. parkovací dům. Stavba svým situováním, dispozičním uspořádáním nebo stavebnětechnickým řešením není v rozporu s požadavky právních předpisů a technických norem platných pro předmětný druh stavby nebo provozovanou činnost, počtem, polohou, stavebním objemem, rozlohou nebo účelem neodporuje charakteru předmětné lokality, není zdrojem závad nebo vlivů, které dle charakteru lokalit jsou neslučitelné s pohodou v lokalitě samotné nebo v jejím okolí. Z výše uvedeného je zřejmé, že inženýrské objekty je přípustné realizovat i v plochách pro dopravu a v ploše smíšené plochy výroby a služeb.

Stavební úřad posoudil předloženou žádost o umístění stavby dle § 90 odst. 1 stavebního zákona, zda je záměr žadatele v souladu s požadavky:

*a) tohoto zákona a jeho prováděcích právních předpisů, zejména s obecnými požadavky na využívání území:* Žádost o územní rozhodnutí byla podána na příslušném formuláři s obsahovými náležitostmi, které jsou stanoveny v příloze č. 1 k vyhlášce č. 503/2006 Sb., o podrobnější úpravě územního rozhodování, územního opatření a stavebního řádu, ve znění pozdějších předpisů. Dokumentace pro územní rozhodnutí byla zpracována dle vyhlášky č. 499/2009 Sb., ve znění pozdějších předpisů. Podle přílohy č. 1 k vyhl. č. 499/2009 Sb. je zpracována v rozsahu a podrobnostech s ohledem na podmínky v území a charakter stavby. Obsahuje část A – průvodní zpráva, B – souhrnná technická zpráva, C, D – výkresová dokumentace a E – dokladová část, jejíž součástí jsou zejména závazná stanoviska dotčených orgánů.

Umístění stavby splňuje požadavky stanovené vyhl. č. 501/2006 Sb., o obecných požadavcích na využívání území, zejména:

- § 20 odst. 1: v souladu s cíli a úkoly územního plánování a s ohledem na souvislosti a charakter území je obecným požadavkem takové vymezení pozemků, stanovování podmínek jejich využívání a umístování staveb na nich, které nezhoršuje kvalitu prostředí a hodnotu území.
- § 20 odst. 4 Stavební pozemek [§ 2 odst. 1 písm. b) stavebního zákona] se vždy vymezuje tak, aby svými vlastnostmi, zejména velikostí, polohou, plošným a prostorovým uspořádáním a základovými poměry, umožňoval umístění, realizaci a užívání stavby pro navrhovaný účel a aby byl dopravně napojen na kapacitně vyhovující veřejně přístupnou pozemní komunikaci
- § 20 odst. 5 písm. c) Stavební pozemek se vždy vymezuje tak, aby na něm bylo vyřešeno vsakování nebo odvádění srážkových vod ze zastavěných ploch nebo zpevněných ploch, pokud se neplánuje jejich jiné využití; přitom musí být řešeno 1. přednostně jejich vsakování, v případě jejich možného smísení se závadnými látkami umístění zařízení k jejich zachycení, není-li možné vsakování, 2. jejich zadržování a



- regulované odvádění oddílnou kanalizací k odvádění srážkových vod do vod povrchových, v případě jejich možného smísení se závadnými látkami umístění zařízení k jejich zachycení, nebo 3. není-li možné oddělené odvádění do vod povrchových, pak jejich regulované vypouštění do jednotné kanalizace.
- § 23 odst. 2 stavby se umísťují tak, aby stavba ani její část nepřesahovala na sousední pozemek. Umístěním stavby nebo změnou stavby na hranici pozemků nebo v její bezprostřední blízkosti nesmí být znemožněna zástavba sousedního pozemku.
  - na stavebním pozemku je vyřešeno umístění odstavných a parkovacích stání pro využití pozemku a pro užívání stavby dle ČSN 736110 - dokumentace přeložená k záměru obsahuje výpočet počtu potřebných parkovacích stání.
  - stavby budou napojeny na vodovod a splaškovou kanalizaci pro veřejnou potřebu, plynovod a rozvod NN, nakládání s dešťovými vodami je vyřešeno vsakováním,
  - stavba je umístěna tak, že je umožněno napojení na sítě technické infrastruktury, je zamezeno stékání dešťových vod nebo spadu sněhu ze stavby na sousední pozemek.

Stavba splňuje technické požadavky na stavby stanovené vyhláškou č. 268/2009 Sb., o technických podmínkách na stavby

- § 18-31 - jsou dodrženy požadavky na stavební konstrukce

*b) na veřejnou dopravní nebo technickou infrastrukturu k možnosti a způsobu napojení nebo k podmínkám dotčených ochranných a bezpečnostních pásem,*

Byla doložena vyjádření vlastníků a správců veřejné technické a dopravní infrastruktury. Podmínky uvedené ve vyjádřeních byly zahrnuty do výroku rozhodnutí. Příjezdová komunikace bude nově budovaným sjezdem napojena na komunikaci ul. Jemelkova. Povolení napojení bylo vydáno MMB – Odborem dopravy. Požárně bezpečnostní řešení stavby bylo odsouhlaseno HZS. Stavba parkovacího domu je umístěna 12m od krajního vodiče venkovního vedení 110kV dle požadavků E.ON. Stavební objekty SO 101 a SO 103 jsou umístěny mimo bezpečnostní pásmo VTL plynovodu.

*c) zvláštních právních předpisů a se závaznými stanovisky, popřípadě s rozhodnutími dotčených orgánů podle zvláštních právních předpisů nebo tohoto zákona, popřípadě s výsledkem řešení rozporů.*

K záměru se kladně vyjádřily HZS, KHS, MMB – OŽP, MMB - OVLHZ, MMB - OD, MMB – OÚPR, KÚ JMK OŽP, OD, tj. dotčené orgány na úseku požární ochrany, hygieny, životního prostředí, vodního a lesního hospodářství, ochrany zemědělského půdního fondu, dopravy a územního plánování. Požadavky dotčených orgánů uvedl stavební úřad v podmínkách tohoto rozhodnutí. Práva účastníků řízení, vyplývající z vlastnických nebo jiných věcných práv k sousedním stavbám anebo sousedním pozemkům, nejsou záměrem žadatele dotčena nad míru stanovenou právními předpisy.

V souladu s ustanovením § 4 odst. 2 stavebního zákona stavební úřad ve správním řízení rozhodoval ve vzájemné součinnosti se spolupůsobilými dotčenými orgány, jež hájí veřejné zájmy podle zvláštních předpisů, neboť může vydat své rozhodnutí jen se souhlasem dotčených orgánů, jestliže se řízení týká zájmů chráněných zvláštními předpisy. Stavební úřad postupoval v souladu se základní zásadou správního řízení zakotvenou v ust. § 3 správního řádu – zásadou materiální pravdy, když zjistil stav projednávané věci v rozsahu, který byl nezbytný k tomu, aby byl úkon správního orgánu úkonem v souladu s požadavky obsaženými v ust. § 2 správního řádu, tedy se zásadou legality, zásadou zákazu zneužití správní úvahy, zásadou proporcionality a ochrany dobré víry, zásadou ochrany veřejného zájmu a zásadou nestranného postupu. V souladu s § 50 správního řádu zhodnotil závazné podklady, podklady nezávazné dle správní úvahy, které jako takové podléhají volnému hodnocení důkazů, přihlédl pečlivě ke všem důkazům a ke všemu, co vyšlo v řízení najevo. Stavební úřad uvedl, z jakých podkladů vycházel při posuzování záměru, přičemž je zřejmý výčet stanovisek a závazných stanovisek dotčených orgánů, které věc posuzovaly z hledisek zvláštních právních předpisů. Podmínky a požadavky specifikované v závazných stanoviscích a stanoviscích dotčených orgánů a ve vyjádřeních správců a provozovatelů technické infrastruktury stavební úřad zapracoval do podmínek rozhodnutí. Stavební úřad zjistil, že stavba je v souladu s podmínkami dotčených orgánů a rovněž v souladu s vyjádřeními vlastníků a správců veřejné dopravní a technické infrastruktury. Stavební úřad neshledal rozpor s těmito podklady.



Stavební úřad v územním řízení posoudil v souladu s ustanovením § 90 stavebního zákona, soulad této stavby s vydanou územně plánovací dokumentací, s obecnými požadavky na využívání území a zejména s požadavky zvláštních právních předpisů a se stanovisky dotčených orgánů podle zvláštních právních předpisů. Při posuzování a rozhodování stavební úřad vycházel ze spolehlivě zjištěných důkazů, které posuzoval jednotlivě i ve vzájemných souvislostech, řídil se platnými právními předpisy, zejména stavebním zákonem, vyhláškou č. 501/2006 Sb., o obecných požadavcích na využívání území, v platném znění, vyhláškou č. 268/2009 Sb., o technických požadavcích na stavby, v platném znění, vyhláškou č. 503/2006 Sb., o podrobnější úpravě územního rozhodování, územního opatření a stavebního řádu, v platném znění, a správním řádem.

Stavba svým situováním, dispozičním uspořádáním nebo stavebnětechnickým řešením je v souladu s požadavky právních předpisů platných pro předmětný druh stavby, stavebním objemem, rozlohou a účelem neodporuje charakteru předmětné lokality, není zdrojem závad nebo vlivů, které nejsou slučitelné s pohodou v lokalitě samotné a má zajištěno odpovídající dopravní napojení a odstavování vozidel. V průběhu územního řízení stavební úřad neshledal důvody, které by bránily umístění stavby, proto rozhodl způsobem uvedeným ve výroku tohoto rozhodnutí za použití právních předpisů ve výroku uvedených.

Závěrem k stavební úřad uvádí, že podle ust. § 2 odst. 2 správního řádu je stavební úřad povinen uplatňovat svou pravomoc pouze k těm účelům, k nimž mu byla zákonem nebo na základě zákona svěřena a v rozsahu, v jakém mu byla svěřena. Po předložení žádosti podle ust. § 90 stavebního zákona posuzuje stavební úřad zda je záměr žadatele v souladu s vydanou územně plánovací dokumentací, s cíli a úkoly územního plánování, zejména s charakterem území, s požadavky na ochranu architektonických a urbanistických hodnot v území, s požadavky tohoto zákona jeho prováděcích právních předpisů, zejména s obecnými požadavky na využívání území, s požadavky na veřejnou dopravní a technickou infrastrukturu, s požadavky zvláštních právních předpisů a se stanovisky dotčených orgánů podle zvláštních právních předpisů, popřípadě s výsledkem řešení rozporů a s ochranou práv a právem chráněných zájmu účastníků řízení.

Důvodem pro zamítnutí žádosti o vydání rozhodnutí o umístění stavby je tedy skutečnost, že se v řízení prokáže, že záměr je v rozporu s veřejným zájmem nebo zasahuje do subjektivních práv účastníků řízení nad přípustnou míru. Důvodem pro neschválení záměru tedy není jakýkoliv zásah do práv účastníků řízení, nýbrž pouze zásah, který přesahuje přiměřenou míru. V daném případě stavební úřad v obsahu právních předpisů upravujících řízení o umístění stavby oporu pro takové omezení nenašel, neboť zásah do práv účastníků řízení neshledal zásahem, který by přesahoval přiměřenou míru, ani nebylo prokázáno, že záměr je v rozporu s veřejným zájmem.

#### Vypořádání s návrhy a námitkami účastníků řízení:

#### Vypořádání s vyjádřeními účastníků k podkladům rozhodnutí:

Dne 24.02.2020 byly písemně uplatněny námitky JUDr. Markétou Vaňkovou, primátorkou města Brna: cit.: „Společnost FOX plan, s. r. o., Masná 229/34, 602 00 Brno, IČO 07196202, v zastoupení investorů stavby, kterými jsou ALATRI, a. s., Na malém klínu 1787/24, 182 00 Praha 8, IČO 27450279, STARS UP PROJECT, s. r. o., Berkova 534/92, 612 00 Brno, IČO 07574631 a K.M.S. STARS UP, s. r. o., Berkova 534/92, 612 00 Brno, IČO 07574533, požádala dne 19. 12. 2019 o vyjádření k projektové dokumentaci výše uvedeného záměru, která byla vypracovaná v prosinci 2019.

Statutární město Brno je dle ustanovení 85 odst. 1 písm. b) zákona č. 183/2006 Sb., o územním plánování a stavebním řádu (stavební zákon), ve znění pozdějších předpisů (dále jen „stavební zákon“), účastníkem územních řízení. Protože předmětem návrhu je stavba objektu umístěného ve smíšených plochách výroby a služeb v rozvojových lokalitách o výměře větší než 2,0 ha, stavba objektu hromadného parkování (nad 100 parkovacích stání), a stavby komunikací a inženýrských sítí zajišťující obsluhu staveb a území celoměstského zájmu, jedná se dle Přílohy č. 8 obecně závazné vyhlášky statutárního města Brna č. 20/2001, kterou se vydává Statut města Brna, ve znění pozdějších vyhlášek, o stavby v celoměstském zájmu, a dle ust. čl. 5 odst. 2 písm. h) citované vyhlášky zastupuje město při výkonu této působnosti primátorka.

Z tohoto důvodu se vyjadřuji k předmětné dokumentaci jménem statutárního města Brna, a to následovně: Předmětem projektové dokumentace je umístění stavebních objektů v území, které se nachází mezi ulicemi Pražská a Jemelkova na pozemcích v katastrálních územích Bosonohy a Starý Lískovec. Jedná se o stavební objekt nazvané SO 101 – Výrobní a skladovací objekt Beghelli, který je navržen jako přízemní objekt



obsahující trojici kubických hmot pro výrobní část, skladovací haly a administrativní část; stavební objekt SO 102 – Výrobní a skladovací objekt II. etapa, jež obsahuje pouze přípojky inženýrských sítí, samotný objekt není součástí projektové dokumentace; stavební objekt SO 103 – Parkovací dům, který je navržen jako 5-ti podlažní objekt obsahující 440 parkovacích stání a prostory veřejného WC. Napojení navrhovaných objektů na technickou infrastrukturu bude zajištěno vybudováním nových hlavních veřejných rozvodů inženýrských sítí a přípojek, na které budou napojeny areálové rozvody. Konkrétně se jedná o vodovodní řad, kanalizační stoky (splašková, dešťová), rozšíření distribuční sítě VN, NN, vedení veřejného osvětlení, plynovodu NTL, STL a slaboproudu včetně přípojek a areálového vedení vody, kanalizace, elektro NN, plynu, slaboproudu, soustavy vsakovacích objektů, retenčních nádrží, odlučovače lehkých kapalin a objektu trafostanice. Návrh dále obsahuje vybudování místní komunikace včetně pruhu pro pěší a cyklisty napojenou prostřednictvím úrovně křižovatky na komunikaci v ulici Jemelkova, vybudování zpevněných ploch obslužných areálových komunikací včetně chodníků a zpevněných ploch pro 52 venkovních parkovacích stání.

Z hlediska Územního plánu města Brna (ÚPmB) se navrhovaný záměr umísťuje na pozemky, které se nachází v návrhové ploše s funkčním využitím smíšených ploch výroby a služeb (SV), v návrhové ploše hromadní osobní dopravy (DH), ve volné nestavební návrhové ploše ostatní městské zeleně (ZO) a ve stabilizované ploše pro dopravu a sběrnou komunikaci (D), předkládaný záměr je tedy v souladu s koncepcí územního rozvoje města.

Požaduji, aby před vydáním územního rozhodnutí investor stavby uzavřel se statutárním městem Brnem smlouvu, která vyřeší záruky za vybudování, budoucí vlastnictví a správu:

. soustavy veřejných prostranství, tzn. staveb obslužných příjezdových komunikací, chodníků a veřejného osvětlení,

. vodovodního řadu pro veřejnou potřebu, kanalizačních stok (splašková) pro veřejnou potřebu, vsakovacích objektů a odlučovače lehkých kapalin,

a to v podobě a rozsahu dle dokumentace pro územní řízení.

Dále požaduji, aby byly v předloženém záměru splněny tyto podmínky:

. podél nově navržené páteřní komunikace (připojovací komunikace na komunikaci v ulici Jemelkova) navrhnout v celé její délce oboustranný chodník a plochy zeleně, konkrétně stromořadí,

. od objektu parkovacího domu navrhnout chodník, který zajistí přímý a bezpečný přístup pěších od parkovacího domu k tramvajové zastávce umístěné v blízkosti křižovatky Jemelkova x Bítešská.

V případě uzavření shora uvedené smlouvy, popř. smluv, a splnění výše uvedených podmínek nemám k územnímu řízení pro umístění stavby nazvané „Dopravní a technická infrastruktura pro výstavbu, Skladový a výrobní objekt a Parkovací dům v lokalitě Pražská - Jemelkova“ žádné další připomínky.

S pozdravem Markéta Vaňková

Stavební úřad se nejprve zabýval otázkou, zda osoba předkládající námítku je účastníkem řízení. Podle § 85 odst. 1 písm. b) stavebního zákona je účastníkem řízení obec, na jejímž území má být požadovaný záměr uskutečněn. Protože předmětem řízení je v tomto případě umístění dopravní a technické infrastruktury zajišťující obsluhu staveb a území celoměstského zájmu, a stavbu hromadných parkovacích garáží nad 100 parkovacích stání, jedná se o stavbu v celoměstském zájmu a dle Přílohy č. 8 obecně závazné vyhlášky statutárního města Brna č. 10/2013, kterou se vydává Statut města Brna, a dle č. 5 odst. 2 písm. h) zmíněné vyhlášky, při výkonu působnosti zastupuje město primátorka, je tedy účastníkem řízení, který má právo v průběhu řízení podávat námítky k vedenému územnímu řízení.

Zároveň stavební úřad prověřil, zda byla námítka podána ve stanovené lhůtě k podání námitek. Oznámení o zahájení územního řízení bylo primátorce města Brna doručeno dne 11.02.2020, lhůta k podání námitek byla stanovena do 15 dnů od doručení oznámení, tato lhůta tedy vypršela dne 26.02.2020. Námítky byly podány dne 24.02.2020, jedná se tedy o námítky podané ve stanovené lhůtě.

Podle § 89 odst. 4 stavebního zákona může obec uplatňovat v územním řízení námítky k ochraně zájmů obce a zájmů občanů obce.

K požadavkům na doložení uzavření smlouvy se statutárním městem Brnem, která vyřeší záruky za vybudování, budoucí vlastnictví a správu komunikací, chodníků, veřejného osvětlení, vodovodního řadu, kanalizační stoky (splašková) pro veřejnou potřebu stavební úřad sděluje, že záměr žadatele v územním řízení posuzuje stavební úřad, mimo jiné, dle ust. § 90 odst. d) stavebního zákona i z hlediska jeho souladu



s požadavky na veřejnou dopravní a technickou infrastrukturu. Dle ust. § 88 stavebního zákona cit: „*stavební úřad územní řízení přeruší, kromě důvodů uvedených ve správním řádu, také v případě, že záměr klade takové požadavky na veřejnou dopravní a technickou infrastrukturu, že jej nelze bez vybudování příslušných nových staveb a zařízení nebo úpravy stávajících realizovat, a zároveň vyzve žadatele k předložení smlouvy s příslušnými vlastníky veřejné dopravní a technické infrastruktury, a stanoví mu k tomu přiměřenou lhůtu. Pokud žadatel nepředloží požadované smlouvy ve stanovené lhůtě, stavební úřad územní řízení zastaví.*“

Ust. § 88 stavebního zákona je tedy speciálním ustanovením o přerušení řízení v případech, kdy stavební úřad dojde k závěru, že záměr klade takové požadavky na veřejnou dopravní a technickou infrastrukturu, že jej bez vybudování příslušných nových staveb a zařízení nebo úpravy stávající realizovat, a proto vyzve k předložení smlouvy. Veřejnou infrastrukturou v souladu s ust. § 1 písm. k) stavebního zákona se rozumí pozemky, stavby, zařízení, a to 1. dopravní infrastruktura, například stavby pozemních komunikací, drah, vodních cest, letišť a s nimi souvisejících zařízení; 2. technická infrastruktura, kterou jsou vedení a stavby a s nimi provozně související zařízení technického vybavení, například vodovody, vodojemy, kanalizace, čistírny odpadních vod, stavby ke snižování ohrožení území živelními nebo jinými pohromami, stavby a zařízení pro nakládání s odpady, trafostanice, energetické vedení, komunikační vedení veřejné komunikační sítě a elektronické komunikační zařízení veřejné komunikační sítě, produktovody a zásobníky plynu;

Stavební úřad při posouzení žádosti vyhodnotil, že záměr vyžaduje vybudování nové komunikace, vodovodního řádu, kanalizačního řádu, veřejného osvětlení a jeho přeložek tzn., že klade takové požadavky na veřejnou dopravní a technickou infrastrukturu, že jej nelze bez vybudování příslušných nových staveb a zařízení nebo úpravy stávajících realizovat, a proto žadatele ve výzvě č.j. MCBSLI/07360/19/SÚ/Vaš ze dne 20.11.2019 vyzval k doložení smluv a také smluv, z nichž řada není a dokonce ani nemůže být ve vlastnictví obce. V daném případě to byly tzv. „vyhrazené monopoly“ v oblasti energetiky, které mají svoji úpravu a také vlastní zvyklosti při uzavírání smluv o připojení na jejich distribuční soustavy (předmětný záměr vyžaduje rozšíření distribuční sítě VN a plynovodu). Smlouvy s příslušnými vlastníky veřejné dopravní a technické infrastruktury dle ust. § 86 odst. 2 písm. d) stavebního zákona byly žadatelem doplněny a jsou nedílnou součástí spisu.

K požadavku navržení oboustranného chodníku podél nově navržené páteřní komunikace (připojovací komunikace na komunikaci v ulici Jemelkova), navržení chodníku od objektu parkovacího domu, který zajistí přímý a bezpečný přístup pěších od parkovacího domu k tramvajové zastávce, stavební úřad sděluje, že námitka se dotýká zájmů obce a občanů obce a je tedy důvodná. Podmínka projednání změn a kolaudace stavebních objektů, kterých se tato změna týká, je uvedena v bodě č. 5 pro další přípravu stavby.

K požadavku ploch zeleně, popř. stromořadí stavební úřad uvádí, že stavební úřad se řídí především stavebním zákonem, který upravuje ve věcech stavebního řádu zejména povolování staveb a jejich změn, terénních úprav a zařízení, užívání a odstraňování staveb, dohled a zvláštní pravomoci stavebních úřadů, postavení a oprávnění autorizovaných inspektorů, soustavu stavebních úřadů, povinnosti a odpovědnost osob při přípravě a provádění staveb. K plochám zeleně a stromořadí dále stavební úřad pro úplnost dodává, že stromy a keře je možno vysazovat v ochranném pásmu technických sítí pouze se souhlasem jejich správců.

Dne 25.02.2020 byly písemně uplatněny námitky

Cit.: „*Reakce na oznámení o zahájení územního řízení bez jednání.*

*Vážení, společně reagujeme na přípis spis. zn. MCBSLI/06966/19/SÚ/Vaš/247, č.j. MSCBSLI/00861/20/SÚ/Vaš ze dne 10.02.2020.*

*Jedná se o oznámení zahájení územního řízení bez jednání ve věci umístění „dopravní a technické infrastruktury pro stavbu Skladový a výrobní objekt a Parkovací dům v lokalitě Pražská-Jeremenkova Brno, Starý Lískovec a Bosonohy“.*

*Dle přípisu se jedná o stavbu rozsáhlou. U SO 101 se počítá s výstavbou výrobně-administrativního objektu na pozemku o rozloze 12.200 m<sup>2</sup>, z čehož je 6.906 m<sup>2</sup> vlastní hala, 3.340 m<sup>2</sup> komunikací a 1.954 m<sup>2</sup> zeleně. DO 103 - parkovací dům pro 440 vozidel zabere plochu 3.338 m<sup>2</sup>.*



V lokalitě jsme každá z nás spoluvlastníkem id 1/4 pozemků par. č. 1001/84 a par. č. 431/18. Pokud konfrontujeme umístění našeho majetku se záměrem, logicky docházíme k závěru, že stavba se má nacházet i na předmětných parcelách. Stejně tak logicky se ptáme, jak je možné, že je zahájeno řízení v této věci, pokud žadatelé nemají souhlas náš a soudě z „vynechávek“ mezi jednotlivými pozemky uvedenými v oznámení, tak i některých dalších vlastníků.

Ani jednou z nás nebyl uzavřen žádný právní dokument na základě kterého, by bylo možno na spoluvlastněné části pozemku stavbu realizovat, resp. nebyla uzavřena žádná smluvní dokumentace, která by žadateli přisuzovala právo stavby. Přitom požadavek na souhlas vlastníka je upravený přímo § 184a, odst. 1 a 2 ve stavebním zákoně, tzn. jedná se o zákonnou náležitost žádosti. Stavebník, který není vlastníkem pozemku (popř. stavby) ani osobou oprávněnou z věcného břemene nebo práva stavby k tomuto pozemku, je proto povinen v souladu se zákonem požadovaný souhlas doložit. U žádosti o vydání územního rozhodnutí jest tak výslovně dáno stavebním zákonem § 86 odst. 2 písm. a).

Neb v tomto konkrétním případě rozhodně nelze aplikovat § 184a, odst. 3 stavebního zákona, tzn. stavbu ve veřejném zájmu a tím i aplikaci institutu vyvlastnění zákonem, domníváme se, že bez našeho souhlasu NENÍ možno v řízení pokračovat, resp. požadované rozhodnutí o umístění stavby vydat.

Aktuálně platná územně-plánovací dokumentace v této lokalitě nepočítá s takto rozsáhlou parkovací infrastrukturou. ÚP zde kalkuluje s plochou zeleně (ZO) 2.476 m<sup>2</sup>, čemuž záměr odporuje.

S ohledem na celkový rozsah záměru, zábor bonitní zemědělské půdy, očekávatelné mimořádné zvýšení dopravní, hlukové, emisní a imisní zátěže související nejen s vlastním výrobním záměrem, ale i vybudováním nových 440 parkovacích míst se domníváme, že je nanejvýš vhodné celý záměr posoudit v rámci zákona 100/2001 Sb.

Proces získání rozhodnutí o umístění stavby vedený formou „salámové“ metody, která nemá oporu v platném ani připravovaném stavebním zákoně, nelze chápat jinak, než jako pokus o omezení vlastnických práv. Vlastnické právo je jedním ze základních lidských práv, které má ústavní hodnotu. Toto právo je chráněno článkem 11 Listiny základních práv a svobod, která je součástí ústavního pořádku České republiky (vyhlášena zákonem č. 2/1993 Sb.). Právo vlastnit majetek tak požívá ústavní hodnoty a je možné do něho zasahovat jen ve výjimečných případech. Výstavba výrobních, skladovacích i parkovacích ploch, takovým výjimečným případem rozhodně není a důrazně se proti tomuto postupu ohrazujeme a vykládáme si jej, jako porušení zmíněného ústavního práva na ochranu vlastnictví.

Co by účastníci řízení tímto požadujeme posouzení dle zákona č. 100/2001 Sb. o posuzování vlivů na životní prostředí. Požadujeme důsledné prošetření souladu záměru s platným územním plánem.

Současně vyjadřujeme nesouhlas s tímto záměrem a jako účastníci řízení požadujeme nevydání souhlasu s umístěním předmětných staveb.

Stavební úřad se nejprve zabýval otázkou, zda osoba předkládající námitku je účastníkem řízení. Podle § 85 odst. 2 písm. b) stavebního zákona jsou účastníkem řízení osoby, jejichž vlastnické nebo jiné věcné právo k sousedním stavbám anebo sousedním pozemkům nebo stavbám na nich může být územním rozhodnutím přímo dotčeno. Podle výpisu z katastru nemovitostí jsou [redacted]

[redacted] spoluvlastníkem části pozemku par.č. [redacted] k.ú. Starý Lískovec, a je tedy účastníkem řízení, který má právo v průběhu řízení podávat námítky k vedenému územnímu řízení.

Zároveň stavební úřad prověřil, zda byla námitka podána ve stanovené lhůtě k podání námitek. Oznámení o zahájení řízení bylo [redacted] doručeno dne 18.02.2020, lhůta k podání námitek byla stanovena do 15 dnů od doručení oznámení, tato lhůta tedy vypršela dne 04.03.2020. Námítky byly podány dne 25.02.2020, jedná se tedy o námítky podané ve stanovené lhůtě. Oznámení o zahájení řízení byl [redacted] doručeno dne 17.02.2020, lhůta k podání námitek byla stanovena do 15 dnů od doručení oznámení, tato lhůta tedy vypršela dne 03.03.2020. Námítky byly podány dne 25.02.2020, jedná se tedy o námítky podané ve stanovené lhůtě.

Podle § 89 odst. 4 stavebního zákona může osoba, která může být účastníkem řízení podle § 85 odst. 2 písm. b), může uplatňovat námítky proti projednávanému záměru v rozsahu, jakým může být její právo přímo dotčeno. O podmínkách pro uplatňování námitek byli účastníci řízení poučeni v oznámení o zahájení



řízení. Námitku, o které nedošlo k dohodě mezi účastníky řízení, stavební úřad posoudí na základě obecných požadavků na výstavbu, závazných stanovisek, popřípadě rozhodnutí dotčených orgánů nebo technických norem, pokud taková námitka nepřesahuje rozsah jeho působnosti. Nedošlo-li k dohodě o námitce občanskoprávní povahy, stavební úřad si o ní učiní úsudek a rozhodne ve věci; to neplatí v případě námitek týkajících se existence nebo rozsahu vlastnických nebo jiných věcných práv.

K výše uvedeným námitkám sděluje stavební úřad následující:

Dle ust. § 184a stavebního zákona cit.: *(1) Není-li žadatel vlastníkem pozemku nebo stavby a není-li oprávněn ze služebnosti nebo z práva stavby požadovaný stavební záměr nebo opatření uskutečnit, dokládá souhlas vlastníka pozemku nebo stavby. Není-li žadatel o povolení změny dokončené stavby jejím vlastníkem, dokládá souhlas vlastníka stavby. K žádosti o povolení změny dokončené stavby v bytovém spoluvlastnictví vlastník jednotky dokládá souhlas společenství vlastníků, nebo správce, pokud společenství vlastníků nevzniklo. (2) Souhlas s navrhovaným stavebním záměrem musí být vyznačen na situačním výkresu dokumentace, nebo projektové dokumentace. (3) Souhlas se nedokládá, je-li pro získání potřebných práv k pozemku nebo stavbě pro požadovaný stavební záměr nebo opatření stanoven účel vyvlastnění zákonem.*

V souladu s ust. § 170 stavebního zákona práva k pozemkům a stavbám, potřebná pro uskutečnění staveb nebo jiných veřejně prospěšných opatření podle tohoto zákona, lze odejmout nebo omezit, jsou-li vymezeny ve vydané územně plánovací dokumentaci a jde-li o a) veřejně prospěšnou stavbu dopravní a technické infrastruktury, včetně plochy nezbytné k zajištění její výstavby a řádného užívání pro stanovený účel, b) veřejně prospěšné opatření, a to snižování ohrožení v území povodněmi a jinými přírodními katastrofami, zvyšování retenčních schopností území, založení prvků územního systému ekologické stability a ochranu archeologického dědictví, c) stavby a opatření k zajišťování obrany a bezpečnosti státu, d) asanaci (ozdravení) území.

V případě předmětného stavebního záměru se nejedná o veřejně prospěšné stavby a tedy souhlas vlastníka pozemku je obligatorní záležitostí dle ust. § 86 odst. 2 písm. a) stavebního zákona. Dle žádosti o vydání rozhodnutí o umístění stavby se stavební záměr umísťuje na pozemcích parc. č. 2450/128, 2450/134, 2450/156, 2450/177, 2450/192, 2450/208, 2450/232, 2450/258, 2450/279, 2450/288, 2450/319, 2450/344, 2450/346, 2450/347, 2450/348 vše v katastrálním území Bosonohy, parc. č. 431/2, 431/3, 431/4, 431/5, 431/19, 431/20, 431/21, 1001/58, 1001/59, 1001/63, 1001/65, 1001/66, 1001/67, 1001/69, 1001/71, 1001/75, 1001/77, 1001/78, 1001/80, 1001/81, 1001/85, 1001/86, 1001/88, 1001/89, 1001/90, 1001/91, 1001/92, 1664/2 v katastrálním území Starý Lískovec, shodně tyto pozemky byly uvedeny i v oznámení o zahájení řízení. Souhlasy vlastníků výše uvedených pozemků se stavebním záměrem byly přiloženy, tyto souhlasy mají náležitosti dle ust. § 184a stavebního zákona.

Stavební úřad souhlasí s tvrzením účastníka řízení, že Listina základních práv a svobod je vedle Ústavy ČR a dalších ústavních zákonů součástí ústavního pořádku České republiky (usnesení předsednictva ČNR č. /1993 Sb.) a nacházíme v ní základní lidská práva a svobody, politická práva, dále hospodářská, sociální a kulturní práva, práva národnostních a etnických menšin a práva na soudní a jinou právní ochranu.

Dle § 86 stavebního zákona upravujícího obsah žádosti o vydání územního rozhodnutí se „souhlas“ vlastníka pozemku či stavby přikládá pouze v případě, že žadatel nemá vlastnické právo k pozemku, na němž požaduje stavbu umístit. Nejedná se tedy o pozemky sousedící se zamýšlenou stavbou, respektive souhlasy vlastníků sousedních pozemků či staveb na nich. Vlastníci sousedních pozemků a staveb na nich v postavení účastníka řízení nemají oprávnění kudělování souhlasu či nesouhlasu. Postavení účastníka řízení neznámá, že stavbu nelze umístit, nebudou-li jako sousedé s takovým záměrem souhlasit. Z hlediska platné právní úpravy tato námitka není v rámci oprávnění účastníků řízení, tj. hájit svá práva, vlastnická nebo jiná práva ke svým nemovitostem či pozemkům z pohledu možného dotčení. Podle § 76 odst. 2 stavebního zákona je každý, kdo navrhuje vydání rozhodnutí povinen dbát požadavků uvedených v § 90 téhož zákona a být šetrný k zájmům vlastníků sousedních nemovitostí. Nejedná se však o korektiv, za jehož použití by vlastníci sousedních pozemků a staveb mohli nárokovat, že stavba může být umístěna pouze s jejich souhlasem. Vlastníci sousedních pozemků či staveb mají právo účastníka řízení, splňují-li příslušné zákonné podmínky – možnost dotčení svých práv. Řízení o umístění stavby je řízením návrhovým a zahajuje se na základě písemné žádosti žadatele. Správní orgán je pak povinen rozhodnout jen v rozsahu podané



žádosti, kterou není oprávněn sám nijak doplňovat či jinak upravovat. Naopak je povinen rozhodovat o podané žádosti pouze v jejím rozsahu.

Dle ust. § 92 odst. 2 stavebního zákona není-li záměr žadatele v souladu s požadavky uvedenými v § 90, nebo jestliže by umístěním a realizací záměru mohly být ohroženy zájmy chráněné tímto zákonem nebo zvláštními právními předpisy, stavební úřad žádost o vydání územního rozhodnutí zamítne. Požadavek účastníka řízení na zamítnutí záměru je nad rámec námitek, které může uplatnit dle ust. § 89 odst. 4 stavebního zákona. Námitka nesměřuje k ochraně práv účastníků řízení a je tedy nedůvodná.

Posouzení souladu záměru s vydanou územně plánovací dokumentací spadá dle ust. § 96b odst. 1 stavebního zákona do kompetence orgánu územního plánování a dle § 90 odst. 2 stavebního zákona do kompetence stavebního úřadu, nikoliv účastníků řízení. K žádosti o vydání rozhodnutí o umístění stavby byly doloženy tři kladná závazná stanoviska orgánu územního plánování a rozvoje: č.j. MMB/0009974/2018/Neu ze dne 09.03.2018 (dopravní a technická infrastruktura), č.j. MMB/0015498/2019/Map ze dne 17.06.2019 (SO 103 Parkovací dům), č.j. MMB/00163728/2019/Krš ze dne 01.10.2019 (Výrobní a skladový objekt Beghelli). Závazné stanovisko orgánu územního plánování se nevydává pro mj. záměry uvedené v § 103 odst. 1 písm. c) až e) stavebního zákona, které nezasahují do nezastavěného území. Stavební úřad dle ust. § 90 odst. 2 stavebního zákona posuzuje soulad s územně plánovací dokumentací a s cíli a úkoly územního plánování u stavebních záměrů, pro které se nevydává závazné stanovisko podle § 96b stavebního zákona. Stavební úřad dostal své povinnosti a posoudil soulad staveb s územně plánovací dokumentací a s cíli a úkoly územního plánování u stavebních záměrů, pro které nebylo vydáno závazné stanovisko Odboru územního plánování a rozvoje Magistrátu města Brna, resp. pro stavební záměry, které nevyžadují v souladu s ust. § 103 stavebního zákona ani ohlášení stavebního záměru.

K požadavku posouzení záměru z hlediska zákona č. 100/2001 Sb., o posuzování vlivů záměru na životní prostředí a o změně některých zákonů (zákon o posuzování vlivů na životní prostředí), ve znění pozdějších předpisů, stavební úřad sděluje, že na základě sdělení č.j. JMK 108165/2019 ze dne 25.07.2019 Krajského úřadu Jihomoravského kraje, Odboru životního prostředí, žádný z dílčích záměrů svými parametry a umístěním nenaplnuje dikci žádného z příslušných bodů přílohy č. 1 zákona a záměr nebyl podroben zjišťovacímu řízení podle § 7 výše uvedeného zákona. Tato námitka není důvodná, nedotýká se vlastnických ani jiných práv účastníků řízení.

V souvislosti s imisními námitkami nemůže stavební úřad odhlédnout, že je obecně známo, že okrajové městské části Brna jsou místem stavební aktivity, vyšší míry využití pozemků, což je přirozenou součástí vývoje společnosti. Je – li překročena míra přiměřená poměrům, je vždy překročena také přípustná míra dle vyhlášky o obecných požadavcích na využívání území, ta však překročena nebyla.

K námitkám hlukových a dopravní imisí vzniklých stavebním záměrem stavební úřad sděluje, že k žádosti o vydání rozhodnutí byla doložena hluková studie, ze které je zcela zřejmé, že v době realizace záměru, vlivem přirozeného nárůstu bude docházet i k postupnému nevýznamnému nárůstu akustického tlaku podél komunikací. Navýšení dopravy ze stavebního záměru odpovídá generované intenzitě dopravy a předpokládané organizaci dopravy od nových objektů lokality, resp. zřízení parkovacího domu přispěje ke snížení intenzity dopravy v centrální oblasti města Brna.

K námitkám emisí stavební úřad sděluje, že ke stavebnímu záměru se kladně vyjádřil Odbor životního prostředí Magistrátu města Brna i Odbor životního prostředí Krajského úřadu Jihomoravského kraje, Krajská hygienická stanice i Hasičský záchranný sbor Jihomoravského kraje, tj. dotčené orgány na úseku požární ochrany, hygieny, životního prostředí.

#### **Poučení účastníků:**

Proti tomuto rozhodnutí se lze odvolat ve lhůtě 15 dnů ode dne jeho oznámení k Odboru územního a stavebního řízení Magistrátu města Brna, podáním učiněným u zdejšího stavebního úřadu.

Odvolání musí mít náležitosti uvedené u ust. § 37 odst. 2 správního řádu a musí obsahovat údaje o tom, proti kterému výroku usnesení směřuje, v jakém rozsahu ho napadá a v čem je spatřován rozpor s právními předpisy nebo nesprávnost výroku nebo řízení, jež mu předcházelo.



Odvolání se podává s potřebným počtem stejnopisů tak, aby jeden stejnopis zůstal správnímu orgánu a aby každý účastník dostal jeden stejnopis. Nepodá-li účastník potřebný počet stejnopisů, vyhotoví je správní orgán na náklady účastníka.

Odvoláním lze napadnout výrokovou část rozhodnutí, jednotlivý výrok nebo jeho vedlejší ustanovení. Odvolání jen proti odůvodnění rozhodnutí je nepřípustné.

Stavební úřad po dni nabytí právní moci výroku o umístění stavby doručí žadateli stejnopis písemného vyhotovení územního rozhodnutí opatřený doložkou právní moci spolu s ověřenou grafickou přílohou, stejnopis písemného vyhotovení územního rozhodnutí opatřený doložkou právní moci doručí také místně příslušnému obecnímu úřadu, pokud není stavebním úřadem, a jde-li o stavby podle § 15 nebo 16 stavebního zákona, také stavebnímu úřadu příslušnému k povolení stavby.

Rozhodnutí má podle § 93 odst. 1 stavebního zákona platnost 2 roky, ode dne, kdy nabude právní moci. Územní rozhodnutí pozbývá platnosti, nebylo-li ve lhůtě platnosti vydáno pravomocné stavební povolení nebo jiné obdobné rozhodnutí podle stavebního zákona nebo zvláštních právních předpisů, nebylo-li v době jeho platnosti započato s využitím území pro stanovený účel v případech, kdy se povolovací rozhodnutí nebo jiný úkon nevydává. Podmínky rozhodnutí o umístění stavby platí po dobu trvání stavby či zařízení, nedošlo-li z povahy věci k jejich konzumaci.

Územní rozhodnutí nepozbývá platnosti, vzniklo – li na základě oznámení stavebního záměru posouzeného autorizovaným inspektorem podaného v době platnosti právo stavební záměr realizovat, nebo byla-li na základě návrhu veřejnoprávní smlouvy nahrazující stavební povolení podaného v době jeho platnosti uzavřena tato veřejnoprávní smlouva a tato veřejnoprávní smlouva nabyla účinnosti. Územní rozhodnutí pozbývá platnosti též dnem, kdy stavební úřad obdržel sdělení žadatele, že upustil od záměru, ke kterému se rozhodnutí vztahuje; to neplatí, byla-li realizace záměru již zahájena.

[redacted]  
vedoucí Odboru



#### Poplatek:

Správní poplatek podle zákona č. 634/2004 Sb., o správních poplatcích položky 17 odst. 1 písm. f) ve výši 20000 Kč, položky 17 odst. 1 písm. e) ve výši 1000 Kč, položky 17 odst. 1 písm. e) ve výši 1000 Kč, celkem 22000 Kč byl zaplacen dne 17.02.2020.

#### Obdrží:

účastníci (dodejky)

Ing. [redacted]

zastoupení pro: ALATRI a.s., Na malém klínu 1787/24, 182 00 Praha

zastoupení pro: STARS UP PROJECT, s.r.o., Berkova 534/92, 612 00 Brno

zastoupení pro: K.M.S. STARS UP, s.r.o., Berkova 534/92, 612 00 Brno

statutární město Brno, zastoupené primátorkou města Brna JUDr. Markétou Vaňkovou, Dominikánské náměstí č.p. 196/1, 601 67 Brno 2

statutární město Brno, zastoupeno starostou městské části Brno - Starý Lískovec, Mgr. Vladanem Krásným, Oderská č.p. 260/4, Brno-Starý Lískovec, 625 00 Brno 25

statutární město Brno, zastoupené starostou městské části Brno-Bosonohy, IDDS: kk8bxef

statutární město Brno, Magistrát města Brna, Majetkový odbor, IDDS: a7kbrnn

Úřad pro zastupování státu ve věcech majetkových, IDDS: 96vaa2e


E.ON Distribuce, a.s., IDDS: nf5dxbu

ALATRI a.s., IDDS: x2ecp2w


STARS UP PROJECT, s.r.o., IDDS: bgynax4


K.M.S. STARS UP, s.r.o., IDDS: 5utnaxn





Brněnské vodárny a kanalizace, a.s., IDDS: c7rc8yf  
E.ON Distribuce, a.s., IDDS: nf5dxbu  
GridServices, s.r.o., IDDS: jnnyjs6  
Technické sítě Brno, a. s., IDDS: 55kgizb  
CETIN, Česká telekomunikační infrastruktura a.s., IDDS: qa7425t  
UPC Česká republika, s.r.o., IDDS: 4hds44f  
České Radiokomunikace a.s., odd. Ochrany sítí, IDDS: g74ug4f  
SMART Comp. a.s., IDDS: imwgcd4  
itself s.r.o., IDDS: bwgyq4a  
Dial Telecom, a.s., IDDS: p4vdqdt  
Brněnské komunikace, a.s., IDDS: tk7c8xt  
Správa a údržba silnic Jihomoravského kraje, příspěvková organizace kraje, IDDS: k3nk8e7  
Dopravní podnik města Brna, a.s., IDDS: bj6cd4x  
Policie České republiky, Krajské ředitelství policie Jihomoravského kraje, specializované pracoviště  
dopravního inženýrství BM, IDDS: jydai6g  
NIPI bezbariérové prostředí, o.p.s., Krajské konzultační středisko Jihomoravského kraje, IDDS: 5ec62h6  
Povodí Moravy, s.p., IDDS: m49t8gw





VICOMTE PRAHA CZ s.r.o., IDDS: ma2afhk

dotčené správní úřady

Magistrát města Brna, Odbor dopravy, IDDS: a7kbrn

Magistrát města Brna, Odbor investiční, IDDS: a7kbrn

Magistrát města Brna, Odbor územního plánování a rozvoje, IDDS: a7kbrn

Magistrát města Brna, Odbor vodního a lesního hospodářství, IDDS: a7kbrn

Magistrát města Brna, Odbor životního prostředí, IDDS: a7kbrn

Úřad městské části města Brna, Brno-Bosonohy, Stavební úřad, IDDS: kk8bxef

Úřad městské části města Brna, Brno - Starý Lískovec, Odbor všeobecný, Oderská č.p. 260/4, Brno-Starý Lískovec, 625 00 Brno 25

Hasičský záchranný sbor Jihomoravského kraje, IDDS: ybiaiuv

Krajská hygienická stanice Jihomoravského kraje se sídlem v Brně, IDDS: jaaai36

Krajský úřad Jihomoravského kraje, Odbor dopravy, IDDS: x2pbqzq

Krajský úřad Jihomoravského kraje, Odbor životního prostředí, IDDS: x2pbqzq

Ministerstvo obrany, Sekce nakládání s majetkem MO, IDDS: hjyaavk

Archeologický ústav AV ČR, Brno, v. v. i., IDDS: xnjf5zy

Drážní úřad, IDDS: 5mjaatd

## **MMB/0296304/2020**

### **Námítka č.1**

#### **Výrok:**

*Námítce se vyhovuje částečně.*

#### **Odůvodnění:**

*V rámci podání je požadováno změnit plochy D/a3 na plochy pro lehký průmysl E a sport S podle přiložené studie MČ Brno-Bosonohy.*

*Původní vyhodnocení z r. 2022:*

*Navržené využití území v novém ÚPmB je v souladu s dlouhodobě drženou koncepcí předmětného území a principiálně odpovídá stavu dle současného územního plánu, kde jsou již vymezeny plochy pro dopravu (pro předpokládanou výhledovou vozovnu).*

*Návrh podle v podání zmiňované studie MČ Brno-Bosonohy nebyl předmětem projednání a bez podrobnějšího vyhodnocení zbytnosti ploch dopravní infrastruktury D pro případnou vozovnu nelze požadavek zohlednit.*

*Nové vyhodnocení 2024:*

*Nad rámec požadavků ZMB bylo přistoupeno ke zpracování Návrhu ÚPmB pro společné jednání (2024) v jednotném standardu ÚPD v souladu s rozhodnutím RMB, která na svém R9/019. zasedání dne 15.2.2023 schválila dodatek č.3 ke smlouvě o vzájemné spolupráci na zpracování Návrhu nového Územního plánu města Brna.*

*Na základě požadavku určeného zastupitele a pořizovatele bylo v předmětném území rozvojové lokality By-1 zapracováno řešení dle územní studie Bosonohy, která v podrobnějším měřítku prověřila i úpravu vymezení ploch s rozdílným způsobem využití, tedy i plochy s rozdílným způsobem využití dopravy všeobecné (DU) jsou z části zařazeny do ploch s rozdílným způsobem využití výroby lehké (VL).*

*Vzhledem k výše uvedenému lze požadavek zohlednit částečně.*

### **Námítka č.2**

#### **Výrok:**

*Námítce se vyhovuje.*

#### **Odůvodnění:**

*V rámci podání je požadováno upravit polohu komunikace v rozvojovém území By-1 podle vydaného územního rozhodnutí pro záměry umístění komunikace, skladového areálu a parkovacího objektu.*

*Původní vyhodnocení z r. 2020:*

*„Poloha komunikace včetně návazných ploch bude v návrhu pro opakované veřejné projednání upravena.“*

*Pro dokladování transparentnosti procesu vyhodnocení podání a pro úplnost uvádíme, že v předmětném území zůstalo navržené využití ploch D a E zachováno a ve výsledném řešení Návrhu nového ÚPmB došlo ke zpřesnění vymezení rozhraní ploch s rozdílným způsobem využití podle připravovaných záměrů v území a upraven koridor veřejného prostranství – ulice Elišky Junkové. V této souvislosti byla rovněž rozšířena rozvojová lokalita By-1. Tato změna však nemá vliv na podstatu vyhodnocení požadavku podatele.*

*Věcná podstata způsobů vypořádání předmětného podání zůstává nadále relevantní, přestože návrh nového územního plánu města Brna prošel přepracováním s ohledem na Pokyny ZMB z roku 2022 a byl uveden do jednotného standardu ÚPD dle stavebního zákona a jeho prováděcích předpisů. Výše uvedené texty je tedy nutno chápat také ve smyslu těchto úprav.*

### **Námítka č.3**

#### **Výrok:**

Námitce se nevyhovuje.

**Odůvodnění:**

Podatel nesouhlasí s pojetím protipovodňové ochrany pomocí poldrů a navrhuje vlastní řešení - rybníky, rozlivové plochy. Pro území Bosonoh je předepsané zpracování územní studie Bosonohy. Z této studie může vyplynout upřesnění řešení - plochy poldru, které bude následně zpracováno procesem změny územního plánu. Návrh poldru na vodním toku Leskava vychází z Generelu odvodnění města Brna - část Vodní toky a ze studie Možnosti revitalizace údolních niv hlavních brněnských toků (Fontes, 2006). V generelu bylo uvažováno i s výhledovými plochami zástavby podle konceptu ÚPmB, které jsou nyní vedeny jako územní rezerva a jejich využití bude dále podrobněji prověřováno územní studií. Rozsah plochy poldru bude upřesněn podrobnější dokumentací.

Věcná podstata způsobů vypořádání předmětného podání se mění, a to i ve vazbě na skutečnost, že návrh nového územního plánu města Brna prošel přepracováním s ohledem na Pokyny ZMB z roku 2022 a byl uveden do jednotného standardu ÚPD dle stavebního zákona a jeho prováděcích předpisů, tj. výše uvedené texty je nutno chápat ve smyslu těchto úprav.

Vyhodnocení se mění takto:

V daném území došlo na základě požadavku určeného zastupitele a pořizovatele k zpracování zpracované územní studie Bosonohy do NÚP 2024, která prověřila umístění poldru a upřesnila jeho rozsah. Z tohoto důvodu není možné námitce vyhovět.

**Námitka č.4**

**Výrok:**

Námitce se vyhovuje částečně.

**Odůvodnění:**

Podatel vyslovil obecnou podporu stanoviska MČ Brno-Bosonohy ve věci funkčního a prostorového řešení území Severní a Jižní Pražská, bez specifikace požadavků na úpravu Návrhu.

MČ Brno-Bosonohy ve svém stanovisku ze dne 29. 6. 2020 k projednávanému Návrhu ÚPmB uplatnila připomínky k území Severní a Jižní Pražská v bodě č.12 tohoto podání. Pro dokladování transparentnosti procesu vyhodnocení podání a pro úplnost uvádíme vyhodnocení připomínky MČ Brno-Bosonohy k bodu č. 12:

V rámci připomínky je požadováno konkrétní vedení komunikací v území kolem nových komunikací „Severní a Jižní Pražská“ včetně připojení na obchvat Bosonoh. Dále je uveden nesouhlas s vymezením územní rezervy C-3 a je upozorněno na záměry zpracované v úrovni dokumentace pro územní rozhodnutí Beghellí a parkovací dům při ulici Jemelkově. V rámci připomínky je konstatován souhlas s trasou Obchvatu Bosonoh v přímknuté poloze k dálnici D1. Dále je požadováno připojení ulice Sedla a „Jižní Pražská“ na obchvat, aby byly obslouženy návrhové plochy a obchvat nebyl nepřekročitelnou bariérou. Ve věci úpravy nebo zpřesnění polohy obchvatu Bosonoh obchvatu Bosonoh (v Návrhu pro veřejné projednání označeného By/2) uvádíme, že se jedná o zpřesnění záměru, sledovaného v ZÚR JMK pod označením DS36.S ohledem na nutnost prověření koordinace záměrů vymezených územních rezerv pod označením Bc/R1, By/R1, By/R51 lze předpokládat, že trasa „obchvatu“ bude v souladu s připomínkou zpřesněna. V souladu s uplatněnými podmínkami dotčeného orgánu v oblasti místních komunikací bude Návrh pro opakované veřejné projednání upraven.

Změna trasování komunikace a na ní navazující rozvoj území je podstatný zásah do dosud projednaného řešení. Pro tak zásadní úpravu řešení nebyla tato navrhovaná trasa dostatečně



*prověřena v kontextu rozvoje města, předjednána s dotčenými orgány, představena veřejnosti či vlastníkům pozemků, ani projednána s okolními městskými částmi tj. zejména s MČ Brno-Nový Lískovec. Tato skutečnost tak vyvolává důvodné obavy ze zablokování kladného projednání v rámci procesu opakovaného veřejného projednání a z tohoto důvodu nelze MČ Brno-Bosonohy vyhovět. Variantu požadovanou MČ Brno-Bosonohy tak nelze využít pro úpravu Návrhu ÚPmB před opakovaným veřejným projednáním, ale až pro první aktualizaci nového ÚPmB v rámci Zprávy o uplatňování ÚPmB, případně pro samostatnou změnu nového ÚPmB, a to na základě prověření v ÚS Bosonohy, která se v současné době zpracovává. Problematika komunikací a požadavku zachování stavu dle územního plánu z roku 1994 je řešena ve vyhodnocení připomínek č. 2 až 6. Pokud se jedná o prověření územní rezervy C-3 (viz Připomínka č. 10).*

*Dle výkresu 1.0 Základní členění území je na části území požadavek na zpracování územní studie ÚS-20.*

*Návrh pro opakované veřejné projednání bude v jižní části upraven v souladu se známými záměry. Severní část území bude podrobněji řešena v územní studii, která zpřesní možnosti využití území a podle doby jejího pořízení bude podkladem pro úpravu Návrhu pro veřejné projednání případně pro následnou změnu ÚP.*

MMB/0296304/2020

Námitka č.1

Výrok:

*Námitce se nevyhovuje.*

*Odůvodnění:*

*V rámci podání je vysloven nesouhlas s vymezením plochy dopravy, městské zeleně a veřejných prostranství na pozemku p. č. 2227/65 v k.ú. Bosonohy.*

*V platném územním plánu je pozemek podatele součástí plochy pro dopravu, plochy městské zeleně-ZO, smíšené plochy-SJ a plochy ZPF. V Návrhu ÚPmB je předmětný pozemek součástí plochy dopravní infrastruktury, veřejných prostranství, městské zeleně a plochy pro bydlení ve stejném rozsahu, jako bylo projednáno ve II. variantě Konceptu ÚPmB. Projednávaný Návrh je zpracován v souladu s "Pokyny pro zpracování návrhu ÚPmB", které byly schváleny Zastupitelstvem m. Brna dne 19. 6. 2018 a na předmětném pozemku pouze potvrzuje sledované dopravní řešení a funkční využití území. Návrh nového ÚP nevymezuje na zmiňované parcele funkční využití území zcela totožně s aktuálně platným územním plánem, ale takový postup u nového ÚP není v rozporu právními předpisy a je důvodný s ohledem na sledovanou novou koncepci rozvoje území Bosonoh.*

*Z tohoto důvodu nelze požadavek zohlednit s ohledem na splnění Pokynů a potřeby zachování kontinuity celkového řešení v dotčeném území.*

*Nové vyhodnocení 2024:*

*Nad rámec požadavků ZMB bylo přistoupeno ke zpracování Návrhu ÚPmB pro společné jednání (2024) v jednotném standardu ÚPD v souladu s rozhodnutím RMB, která na svém R9/019. zasedání dne 15.2.2023 schválila dodatek č.3 ke smlouvě o vzájemné spolupráci na zpracování Návrhu nového Územního plánu města Brna.*

*Na základě požadavku určeného zastupitele a pořizovatele bylo v předmětném území zapracováno řešení dle územní studie Bosonohy, která v podrobnějším měřítku prověřila i úpravu vymezení ploch s rozdílným způsobem využití.*

Došlo dne: 29-06-2020

Č.j. MMB: 0296/306

Kounicova 67

601 67 Brno

6958

**NÁMITKA / PŘIPOMÍNKA****NÁZEV PROJEDNÁVANÉ ÚPD****Návrh nového územního plánu města Brna****Identifikační údaje podatele****Fyzická osoba/právnícká osoba**Jméno, příjmení /  
Název společnostiSTARS UP PROJECT, s.r.o., Berkova 534/92, Královo Pole, 61200  
BrnoDatum narození/  
Identifikační číslo

07574631

Trvalé bydliště/  
sídlo

Berkova 534/92, Královo Pole, 61200 Brno

Jsem –nejsem\*) občan města Brna

Jsem –nejsem\*) vlastníkem pozemku/ů nebo stavby v ploše dotčené  
navrhovanou změnou, a to nemovitostí zapsaných na listech  
vlastnictví na LV 6517 k.ú. Starý Lískovec**Upřesnění obsahu námítky/připomínky**

X K textové části

X Ke grafické části

 K procesu pořizování

Městská část

Starý Lískovec

Katastrální území

Starý Lískovec

Parcelní čísla pozemků (adresa,  
doplňující popis lokality)

Nemovitosti zapsané na na LV 6517 k.ú. Starý Lískovec

**Text námítky/připomínky včetně ZDŮVODNĚNÍ**

přílohy:

X ano

 ne

Jako majitel pozemků jižně pod ulicí Pražskou v k.ú. Starý Lískovec uplatňujeme tyto námítky:

Navrhovaný územní plán města Brna nerespektuje stávající stav a předpokládaný vývoj v dané lokalitě, přičemž pomíjí výsledky řady koordináčních jednání s orgány města a vydané pravomocné územní rozhodnutí týkající se lokality v k.ú. Starý Lískovec. Z těchto důvodů

1. požadujeme změnit funkční plochu dopravy (vozovna MHD) částečně na funkci plochy výroby a skladování a částečně plochy sportu v souladu s návrhem řešení celého území navrženého MČ Brno – Bosonohy (viz. Příloha č. 2);

2. Požadujeme upravit souběžnou komunikaci s ulicí Pražskou napojením na Jemelkovu (v duchu změny ÚP 2008) a respektovat pravomocné Územní rozhodnutí č.j. MCBSLI/01346/20/SÚ/Vaš „Dopravní a technická infrastruktura pro výstavbu, Skladový a výrobní objekt a Parkovací dům v lokalitě Pražská – Jemelkova“ (viz- přílohy č.3A a 3B);

3. Nesouhlasím s řešením dešťových vod formou navrhovaného poldru, z hlediska zadržování vod v krajině preferujeme vodní plochy (rybníky a rozlivové území);


4. V ostatních věcech (funkční plochy, výškové členění) podporujeme návrh řešení celého území (Severní a Jižní Pražská) v duchu návrhu MČ Brno – Bosonohy (viz Příloha č. 2).

**Přílohy:**

- Příloha
  - č. 1A – LV 6517 k.ú. Starý Lískovec
- Příloha č. 2 – návrh řešení - Severní a Jižní Pražská (návrh MČ Brno-Bosonohy)
- Příloha
  - č. 3A – Územní rozhodnutí č.j. MCBSLI/01346/20/SÚ/Vaš - Dopravní a technická infrastruktura pro výstavbu, Skladový a výrobní objekt a Parkovací dům v lokalitě Pražská – Jemelkova
  - č. 3B – Situační výkres - Územní rozhodnutí č.j. MCBSLI/01346/20/SÚ/Vaš

V Brně dne 29.6.2020

Podpis: STARS UP PROJECT, s.r.o.



*\*nehodící se škrtněte*

## Seznam nemovitostí na LV

Číslo LV: 6517  
Katastrální území: [Starý Lískovec \[612014\]](#)

Zobrazení v mapě

### Vlastníci, jiní oprávnění

Vlastnické právo	Podíl
STARS UP PROJECT, s.r.o., Berkova 534/92, Královo Pole, 61200 Brno	

### Pozemky

Parcelní číslo  
1001/63

### Stavby

Na LV nejsou zapsány žádné stavby.

### Jednotky

Na LV nejsou zapsány žádné jednotky.

### Práva stavby

Na LV nejsou zapsána žádná práva stavby.

Nemovitost je v územním obvodu, kde státní správu katastru nemovitostí ČR vykonává [Katastrální úřad pro Jihomoravský kraj](#), [Katastrální pracoviště Brno-město](#).

Zobrazené údaje mají informativní charakter. Platnost k 29.06.2020 11:00:01.





## Úřad městské části města Brna, Brno–Starý Lískovec

Oderská 4, 625 00 Brno

Stavební úřad

spis. zn: MCBSLI/06966/19/SÚ/Vaš/247  
č.j. MCBSLI/01346/20/SÚ/Vaš  
oprávněná úřední osoba: Ing. Daniela Vašková  
tel. / mobil: 547 139 225, 602 115 335  
e-mail: daniela.vaskova@staryliskovec.cz  
ID datové schránky 2rbbwxi

Vyhotoveno v Brně 06.03.2020

Vypraveno 10.03.2020



Toto rozhodnutí nabylo právní moci

dne 08.04.2020  
ÚŘAD MĚSTSKÉ ČÁSTI BRNO-STARÝ LÍSKOVEC  
STAVEBNÍ ÚŘAD

V Brně dne ...

Za správnost

### ROZHODNUTÍ ÚZEMNÍ ROZHODNUTÍ

#### Výroková část:

Úřad městské části města Brna, Brno-Starý Lískovec, Stavební úřad, jako stavební úřad příslušný dle ust. § 13 odst. 1 písm. c) zákona č. 183/2006 Sb., o územním plánování a stavebním řádu (stavební zákon), ve znění pozdějších předpisů (dále jen „stavební zákon“), správní orgán věcně a místně příslušný dle ust. § 10 a ust. § 11 odst. 1 písm. b) zákona č. 500/2004 Sb., správní řád, ve znění pozdějších předpisů (dále jen „správní řád“), v územním řízení posoudil podle § 84 až 90 stavebního zákona žádost o vydání rozhodnutí o umístění stavby (dále jen "rozhodnutí o umístění stavby"), kterou dne 06.11.2019 podal

Sdružení společností K.M.S. STARS UP, s.r.o., IČO 07574533, Berkova 534/92, 612 00 Brno,

STARS UP PROJECT, s.r.o., IČO 07574631, Berkova 534/92, 612 00 Brno,

ALATRI a.s., IČO 27450270, Na malém klínu 1787/24, 182 00 Praha

kterého zastupuje

kterého zastupuje

664 24 Drásov

(dále jen "žadatel"), a na základě tohoto přezkoumání podle § 79 a 92 stavebního zákona a § 9 vyhlášky č. 503/2006 Sb., o podrobnější úpravě územního rozhodování, územního opatření a stavebního řádu vydává

#### rozhodnutí o umístění stavby

na stavbu:

**dopravní a technická infrastruktura pro výstavbu**

**Skladový a výrobní objekt a Parkovací dům**

**v lokalitě Pražská - Jemelkova**

**Brno, Starý Lískovec a Bosonohy**

(dále jen "stavba") na pozemku parc. č. 2450/128, 2450/134, 2450/156, 2450/177, 2450/192, 2450/208, 2450/232, 2450/258, 2450/279, 2450/288, 2450/319, 2450/344, 2450/346, 2450/347, 2450/348 vše v katastrálním území Bosonohy, parc. č. 431/2, 431/3, 431/4, 431/5, 431/19, 431/20, 431/21, 1001/58, 1001/59, 1001/63, 1001/65, 1001/66, 1001/67, 1001/69, 1001/71, 1001/75, 1001/77, 1001/78, 1001/80, 1001/81, 1001/85, 1001/86, 1001/88, 1001/89, 1001/90, 1001/91, 1001/92, 1664/2 vše v katastrálním území Starý Lískovec.

Druh a účel umísťované stavby:

Seznam stavebních objektů:

- SO 101 - Výrobní a skladovací objekt Beghelli (včetně přípojek, komunikací a zpevněných ploch)
- SO 102 - Výrobní a skladovací objekt - II. etapa (pouze přípojky vody, splaškové kanalizace a elektro NN)
- SO 103 - Parkovací dům (včetně přípojek, komunikací a zpevněných ploch)

Seznam inženýrských objektů:

- IO 102 - Komunikace v lokalitě Jemelkova
- IO 301 - Vodovodní řad
- IO 302 - Splašková kanalizace
- IO 303 - Dešťová kanalizace – odvodnění komunikace
- IO 401.1 - Rozšíření distribuční sítě VN
- IO 401.2 - Rozšíření lokální sítě VN
- IO 402 - Trafostanice 220,4 kV
- IO 403 - Veřejné osvětlení
- IO 404 - Vedení a přeložky sítí elektronických komunikací
- IO 501 – Plynovod

V rámci výstavby SO 101:

- SO 201.1 – Oplocení včetně brány a opěrné stěny
- IO 102.1a - Komunikace a zpevněné plochy – veřejně přístupné
- IO 102.1b - Komunikace a zpevněné plochy – areálové (neveřejně přístupné)
- IO 301.1 - Přípojka vody
- IO 302.1 - Přípojka splaškové kanalizace
- IO 303.1 - Přípojka dešťové kanalizace včetně vsakovacích objektů
- IO 406.1 - Přípojka elektro NN
- IO 501.1 - Přípojka plynu STL dn63

V rámci výstavby SO 102:

- IO 301.2 - Přípojka vody
- IO 302.2 - Přípojka splaškové kanalizace
- IO 406.2 - Přípojka elektro NN

V rámci výstavby SO 103:

- IO 102.3 - Komunikace a zpevněné plochy
- IO 301.3 - Přípojka vody
- IO 302.3 - Přípojka splaškové kanalizace
- IO 303.3 - Přípojka dešťové kanalizace včetně vsakovacích objektů
- IO 406.3 - Přípojka elektro NN

Napojení objektů na technickou infrastrukturu bude zajištěno novými veřejnými rozvody inženýrských sítí, které se vybudují současně s veřejnou komunikací, zajišťující dopravní napojení rozvojové lokality. Jedná se o následující inženýrské sítě - vodovodní řad, stoka splaškové kanalizace, dešťová stoka, STL plynovodní řad, kabelové rozvody elektro VN včetně distribuční trafostanice a nové veřejné osvětlení. Dále je nutné přeložení sdělovacích kabelů SEK v severní části areálu objektu SO 101 a v místě napojení nové komunikace na Jemelkovu. Veškeré navrhované rozvody budou napojeny na veřejné inženýrské sítě vedoucí podél ulice Jemelkova. Dešťová stoka bude odvádět dešťovou vodu z nové komunikace, která je pak přes OLK zaústěna v retenční nádrži se vsakem, kde dojde k postupnému vsakování. Vsakovací těleso je napojeno havarijním přepadem do veřejné stoky vedoucí podél komunikace Jemelkova.

Samotné stavby jsou napojeny z navrhovaných veřejných řadů přípojkami, na které navazují nové areálové rozvody, zásobující budovy potřebnými médii. Jedná se o areálové rozvody a přípojky (vody, splaškové kanalizace, plynu NTL/STL, elektro NN/VN a dešťovou kanalizaci). Dešťové vody ze střech objektů budou likvidovány vsakem na pozemku. Dešťové vody ze zpevněných ploch budou svedeny přes odlučovače lehkých kapalin a rovněž likvidovány vsakem. Pouze dešťová voda z komunikací před parkovacím domem bude svedena a zaústěna přípojkou do nově navrhované stoky dešťové kanalizace v nové komunikaci, a společně s vodami z veřejné komunikace svedeny přes OLK do retenční nádrže, kde bude postupně vsakována. Vsakovací objekt je propojen havarijním přepadem s veřejnou stokou.



Katastrální území, parcelní čísla a druh pozemků podle katastru nemovitostí, na nichž se stavba umísťuje:  
Stavba bude umístěna na pozemku parc. č. 2450/128 k.ú. Bosonohy o výměře 2347 m<sup>2</sup>, který je veden v katastru nemovitostí jako orná půda, na pozemku parc. č. 2450/134 k.ú. Bosonohy o výměře 3965 m<sup>2</sup>, který je veden v katastru nemovitostí jako orná půda, na pozemku parc. č. 2450/156 k.ú. Bosonohy o výměře 4421 m<sup>2</sup>, který je veden v katastru nemovitostí jako orná půda, na pozemku parc. č. 2450/177 k.ú. Bosonohy o výměře 2727 m<sup>2</sup>, který je veden v katastru nemovitostí jako orná půda, na pozemku parc. č. 2450/192 k.ú. Bosonohy o výměře 3143 m<sup>2</sup>, který je veden v katastru nemovitostí jako orná půda, na pozemku parc. č. 2450/208 v k.ú. Bosonohy o výměře 2302 m<sup>2</sup>, který je veden v katastru nemovitostí jako orná půda, na pozemku parc. č. 2450/232 o výměře 2474 m<sup>2</sup>, který je veden v katastru nemovitostí jako orná půda, na pozemku parc. č. 2450/258 o výměře 2512 m<sup>2</sup>, který je veden v katastru nemovitostí jako orná půda, na pozemku parc. č. 2450/279 k.ú. Bosonohy o výměře 2376 m<sup>2</sup>, který je veden v katastru nemovitostí jako orná půda, na pozemku parc. č. 2450/279 k.ú. Bosonohy o výměře 2376 m<sup>2</sup>, který je veden v katastru nemovitostí jako orná půda, na pozemku parc. č. 2450/288 k.ú. Bosonohy o výměře 2574 m<sup>2</sup>, který je veden v katastru nemovitostí jako orná půda, na pozemku parc. č. 2450/319 k.ú. Bosonohy o výměře 4798 m<sup>2</sup>, který je veden v katastru nemovitostí jako orná půda, na pozemku parc. č. 2450/344 k.ú. Bosonohy o výměře 2031 m<sup>2</sup>, který je veden v katastru nemovitostí jako orná půda, na pozemku parc. č. 2450/346 k.ú. Bosonohy o výměře 2286 m<sup>2</sup>, který je veden v katastru nemovitostí jako orná půda, na pozemku parc. č. 2450/347 k.ú. Bosonohy o výměře 2958 m<sup>2</sup>, který je veden v katastru nemovitostí jako orná půda, na pozemku parc. č. 2450/348 k.ú. Bosonohy o výměře 2093 m<sup>2</sup>, který je veden v katastru nemovitostí jako orná půda, na pozemku parc. č. 431/2 k.ú. Starý Lískovec o výměře 1859 m<sup>2</sup>, který je veden v katastru nemovitostí jako ostatní plocha, na pozemku parc. č. 431/3 k.ú. Starý Lískovec o výměře 511 m<sup>2</sup>, který je veden v katastru nemovitostí jako ostatní plocha, na pozemku parc. č. 431/4 k.ú. Starý Lískovec o výměře 419 m<sup>2</sup>, který je veden v katastru nemovitostí jako ostatní plocha, na pozemku parc. č. 431/5 k.ú. Starý Lískovec o výměře 76 m<sup>2</sup>, který je veden v katastru nemovitostí jako ostatní plocha, na pozemku parc. č. 431/19 k.ú. Starý Lískovec o výměře 4 m<sup>2</sup>, který je veden v katastru nemovitostí jako ostatní plocha, na pozemku parc. č. 431/20 k.ú. Starý Lískovec o výměře 14 m<sup>2</sup>, který je veden v katastru nemovitostí jako ostatní plocha, na pozemku parc. č. 431/21 k.ú. Starý Lískovec o výměře 19 m<sup>2</sup>, který je veden v katastru nemovitostí jako ostatní plocha, na pozemku parc. č. 1001/58 k.ú. Starý Lískovec o výměře 63 m<sup>2</sup>, který je veden v katastru nemovitostí jako orná půda, na pozemku parc. č. 1001/59 k.ú. Starý Lískovec o výměře 1824 m<sup>2</sup>, který je veden v katastru nemovitostí jako orná půda, na pozemku parc. č. 1001/63 k.ú. Starý Lískovec o výměře 384 m<sup>2</sup>, který je veden v katastru nemovitostí jako orná půda, na pozemku parc. č. 1001/65 k.ú. Starý Lískovec o výměře 393 m<sup>2</sup>, který je veden v katastru nemovitostí jako orná půda, na pozemku parc. č. 1001/66 k.ú. Starý Lískovec o výměře 353 m<sup>2</sup>, který je veden v katastru nemovitostí jako orná půda, na pozemku parc. č. 1001/67 k.ú. Starý Lískovec o výměře 410 m<sup>2</sup>, který je veden v katastru nemovitostí jako orná půda, na pozemku parc. č. 1001/69 k.ú. Starý Lískovec o výměře 236 m<sup>2</sup>, který je veden v katastru nemovitostí jako orná půda, na pozemku parc. č. 1001/71 k.ú. Starý Lískovec o výměře 238 m<sup>2</sup>, který je veden v katastru nemovitostí jako orná půda, na pozemku parc. č. 1001/75 k.ú. Starý Lískovec o výměře 569 m<sup>2</sup>, který je veden v katastru nemovitostí jako orná půda, na pozemku parc. č. 1001/77 k.ú. Starý Lískovec o výměře 71 m<sup>2</sup>, který je veden v katastru nemovitostí jako orná půda, na pozemku parc. č. 1001/78 k.ú. Starý Lískovec o výměře 1395 m<sup>2</sup>, který je veden v katastru nemovitostí jako orná půda, na pozemku parc. č. 1001/80 k.ú. Starý Lískovec o výměře 1270 m<sup>2</sup>, který je veden v katastru nemovitostí jako orná půda, na pozemku parc. č. 1001/81 k.ú. Starý Lískovec o výměře 1242 m<sup>2</sup>, který je veden v katastru nemovitostí jako orná půda, na pozemku parc. č. 1001/85 k.ú. Starý Lískovec o výměře 1299 m<sup>2</sup>, který je veden v katastru nemovitostí jako orná půda, na pozemku parc. č. 1001/86 o výměře 1229 m<sup>2</sup>, který je veden v katastru nemovitostí jako orná půda, na pozemku parc. č. 1001/88 k.ú. Starý Lískovec o výměře 1390 m<sup>2</sup>, který je veden v katastru nemovitostí jako orná půda, na pozemku parc. č. 1001/89 k.ú. Starý Lískovec o výměře 1215 m<sup>2</sup>, který je veden v katastru nemovitostí jako orná půda, na pozemku parc. č. 1001/90 k.ú. Starý Lískovec o výměře 1202 m<sup>2</sup>, který je veden v katastru nemovitostí jako orná půda, na pozemku parc. č. 1001/91 k.ú. Starý Lískovec o výměře 1245 m<sup>2</sup>, který je veden v katastru nemovitostí jako orná půda, na pozemku parc. č. 1001/92 k.ú. Starý Lískovec o výměře 1284 m<sup>2</sup>, který je veden v katastru nemovitostí jako orná půda, na pozemku parc. č. 1664/2 k.ú. Starý Lískovec o výměře 11615 m<sup>2</sup>, který je veden v katastru nemovitostí jako ostatní plocha.



Umístění stavby na pozemku, vzdálenosti od hranic pozemku a sousedních staveb:Inženýrské objekty:

IO 102 - Komunikace v lokalitě Jemelkova bude umístěna na pozemku par.č. 1001/58, 1001/69, 1001/71, 1001/75, 1001/85, 1001/86, 1001/88, 1001/89, 431/3, 431/2, 431/19, 431/20, 431/21 k.ú. Starý Lískovec a na pozemku par.č. 2450/347, 2450/344, 2450/134, 2450/348, 2450/156, 2450/346, 2450/128, 2450/279, 2450/319, 2450/232, 2450/288, 2450/208, 2450/258, 2450/177, 2450/192 k.ú. Bosonohy.

IO 301 - Vodovodní řád bude umístěn na pozemku par.č. 1001/58, 1001/69, 1001/71, 1001/75, 1001/85, 1001/86, 431/2, 431/3, 431/4, 431/5, 1664/2 k.ú. Starý Lískovec a na pozemku par.č. 2450/347, 2450/344, 2450/134, 2450/348, 2450/156, 2450/346, 2450/128, 2450/279, 2450/319, 2450/232, 2450/288, 2450/208, 2450/258, 2450/177, 2450/192 k.ú. Bosonohy.

IO 302 - Splašková kanalizace bude umístěna na pozemku par.č. 1001/58, 1001/69, 1001/71, 1001/75, 1001/85, 1001/86 k.ú. Starý Lískovec a na pozemku par.č. 2450/347, 2450/344, 2450/134, 2450/348, 2450/156, 2450/346, 2450/128, 2450/279, 2450/319, 2450/232, 2450/288, 2450/208, 2450/258, 2450/177, 2450/192 k.ú. Bosonohy.

IO 303 - Dešťová kanalizace – odvodnění komunikace bude umístěna na pozemku par.č. 1001/58, 1001/69, 1001/71, 1001/75, 1001/85, 1001/86, 1001/88, 1001/89, 431/21 k.ú. Starý Lískovec a na pozemku par.č. 2450/347, 2450/344, 2450/134, 2450/348, 2450/156, 2450/346, 2450/128, 2450/279, 2450/319, 2450/232, 2450/288, 2450/208, 2450/258, 2450/177, 2450/192 k.ú. Bosonohy. Vsakovací objekt půdorysných rozměrů 12,0 x 8,4 m bude umístěn na pozemku par.č. 1001/88 a 1001/89 k.ú. Starý Lískovec. OLK AS-TOP 50 VFS bude umístěn na pozemku par.č. 1001/88 k.ú. Starý Lískovec.

IO 401.1 - Rozšíření distribuční sítě VN bude umístěno na pozemku par.č. 1001/58, 1001/69, 1001/71, 1001/75, 1001/85, 1001/86, 431/2, 431/3, 431/4, 431/5, 1664/2 k.ú. Starý Lískovec a na pozemku par.č. 2450/347, 2450/344, 2450/134, 2450/348, 2450/156, 2450/346, 2450/128, 2450/279, 2450/319, 2450/232, 2450/288, 2450/208, 2450/258, 2450/177, 2450/192 k.ú. Bosonohy.

IO 401.2 - Rozšíření lokální sítě VN bude umístěno na pozemku par.č. 1001/58, 1001/69, 1001/71 k.ú. Starý Lískovec a na pozemku par.č. 2450/347, 2450/344, 2450/134, 2450/348, 2450/156, 2450/346, 2450/128, 2450/279, 2450/319, 2450/232, 2450/288, 2450/208, 2450/258, 2450/177, 2450/192 k.ú. Bosonohy.

IO 402 - Trafostanice 22/0,4 kV bude umístěna na pozemku par.č. 1001/71, 1001/75 k.ú. Starý Lískovec. Trafostanice půdorysných rozměrů 5,20 x 6,0 m bude umístěna ve vzdálenosti 2,3 m od IO 102 - Komunikace v lokalitě Jemelkova a 3,92 m od SO 103 - Parkovací dům.

IO 403 - Veřejné osvětlení bude umístěno na pozemku par.č. 1001/58, 1001/69, 1001/71, 1001/75, 1001/85, 1001/86, 1001/88, 1001/89, 1001/90, 1001/91, 1001/92, 431/2, 431/3, 431/4 k.ú. Starý Lískovec a na pozemku par.č. 2450/347, 2450/344, 2450/134, 2450/348, 2450/156, 2450/346, 2450/128, 2450/279, 2450/319, 2450/232, 2450/288, 2450/208, 2450/258, 2450/177, 2450/192 k.ú. Bosonohy.

IO 404 - Vedení a přeložky sítí elektronických komunikací bude umístěno na pozemku par.č. 1001/77, 1001/78, 1001/85, 1001/86, 1001/88 k.ú. Starý Lískovec a na pozemku par.č. 2450/347, 2450/344, 2450/134, 2450/348, 2450/156, 2450/346, 2450/128, 2450/279, 2450/319, 2450/232, 2450/288 k.ú. Bosonohy.

IO 501 – Plynovod bude umístěn na pozemku par.č. 1001/58, 1001/69, 1001/71, 1001/75, 1001/85, 431/3 k.ú. Starý Lískovec a na pozemku par.č. 2450/347, 2450/344, 2450/134, 2450/348, 2450/156, 2450/346, 2450/128, 2450/279, 2450/319, 2450/232, 2450/288, 2450/208, 2450/258, 2450/177, 2450/192 k.ú. Bosonohy.

V rámci výstavby SO 101:

SO 101 - Výrobní a skladovací objekt Beghelli bude umístěn na pozemku par.č. 2450/347, 2450/344, 2450/134, 2450/348, 2450/156, 2450/346, 2450/128, 2450/279, 2450/319, 2450/232, 2450/288, 2450/208 k.ú. Bosonohy. Stavba je půdorysných rozměrů 95,8 m x 72,9 m, vytyčovací body: VB-1 X=-602522.9157 Y=-1162797.0264, VB-2 X=-602541.8854 Y=-1162867.4150, VB-3 X=-602633.3954 Y=-1162842.7532, VB-4 X=-602614.4258 Y=-1162772.3645.

SO 201.1 – Oplocení včetně brány a opěrné stěny bude umístěno na pozemku par.č. 1001/77, 1001/78, 1001/80, 1001/81 k.ú. Starý Lískovec a na pozemku par.č. 2450/347, 2450/344, 2450/134, 2450/348, 2450/156, 2450/346, 2450/128, 2450/279, 2450/319, 2450/232, 2450/288, 2450/208, 2450/258, 2450/177, 2450/192 k.ú. Bosonohy.

IO 102.1a - Komunikace a zpevněné plochy – veřejně přístupné budou umístěny na pozemku par.č. 1001/69 k.ú. Starý Lískovec a na pozemku par.č. 2450/208, 2450/258, 2450/177, 2450/192 k.ú. Bosonohy.



IO 102.1b - Komunikace a zpevněné plochy – areálové (neveřejně přístupné) budou umístěny na pozemku par.č. 1001/80, 1001/78, 1001/77 k.ú. Starý Lískovec a na pozemku par.č. 2450/319, 2450/232, 2450/288, 2450/208, 2450/258, 2450/177, 2450/192 k.ú. Bosonohy.

IO 301.1 - Přípojka vody bude umístěna na pozemku par.č. 1001/69 k.ú. Starý Lískovec a na pozemku par.č. 2450/192, 2450/177, 2450/258, 2450/208, 2450/288 k.ú. Bosonohy

IO 302.1 - Přípojka splaškové kanalizace bude umístěna na pozemku par.č. 1001/69 k.ú. Starý Lískovec a na pozemku par.č. 2450/192, 2450/177, 2450/258, 2450/208, 2450/288 k.ú. Bosonohy

IO 303.1 - Přípojka dešťové kanalizace včetně vsakovacích objektů bude umístěna na pozemku par.č. 1001/69, 1001/77, 1001/78 k.ú. Starý Lískovec a na pozemku par.č. 2450/344, 2450/134, 2450/348, 2450/156, 2450/346, 2450/128, 2450/279, 2450/319, 2450/232, 2450/288, 2450/208, 2450/258, 2450/177, 2450/192 k.ú. Bosonohy. Vsakovací objekt půdorysných rozměrů 85,10 x 10,40 m bude umístěn na pozemku par.č. 2450/348, 2450/156, 2450/346, 2450/128, 2450/279, 2450/319, 2450/232, 2450/288, 2450/208 a 2450/258 k.ú. Bosonohy. Jihozápadní roh bude umístěn ve vzdálenosti 5,48 m od pozemku par.č. 2450/348 k.ú. Bosonohy, severozápadní roh bude umístěn ve vzdálenosti 1,61 m od pozemku par.č. 2450/348 k.ú. Bosonohy, jihovýchodní roh bude umístěn ve vzdálenosti 2,40m od pozemku par.č. 2450/208 k.ú. Bosonohy, severovýchodní roh bude umístěn ve vzdálenosti 0,73 m od pozemku par.č. 2450/258 k.ú. Bosonohy. Vsakovací objekt půdorysných rozměrů 16,90 x 20,70 m bude umístěn na pozemku par.č. 2450/208, 2450/258, 2450/177 a 2450/192 k.ú. Starý Lískovec. Jihozápadní roh bude umístěn ve vzdálenosti 2,71 m od pozemku par.č. 2450/177 k.ú. Bosonohy, jihovýchodní roh bude umístěn ve vzdálenosti 2,37 m od pozemku par.č. 2450/177 k.ú. Bosonohy, severovýchodní roh bude umístěn ve vzdálenosti 3,63 m od pozemku par.č. 2450/192 k.ú. Bosonohy a severozápadní roh bude umístěn ve vzdálenosti 0,29 m od pozemku par.č. 2450/258 k.ú. Bosonohy. OLK AS-TOP 50 VFS bude umístěn na pozemku par.č. 2450/192 k.ú. Bosonohy. Vsakovací objekt půdorysných rozměrů 5,2 x 9,2 m bude umístěn na pozemku par.č. 2450/177 a 2450/192 k.ú. Bosonohy. Jihozápadní roh bude umístěn ve vzdálenosti 2,77 m od pozemku par.č. 2450/258 k.ú. Bosonohy, jihovýchodní roh bude umístěn ve vzdálenosti 3,53 m od pozemku par.č. 2450/192 k.ú. Bosonohy, severovýchodní roh bude umístěn ve vzdálenosti 0,94 m od pozemku par.č. 2450/177 k.ú. Bosonohy a severozápadní roh bude umístěn ve vzdálenosti 3,61 m od pozemku par.č. 2450/192 k.ú. Bosonohy. OLK AS-TOP 10 VFS bude umístěn na pozemku par.č. 2450/177 a 2450/192 k.ú. Bosonohy.

IO 406.1 - Přípojka elektro NN bude umístěna na pozemku par.č. 1001/75, 1001/71, 1001/69, 1001/58 k.ú. Starý Lískovec a na pozemku par.č. 2450/192, 2450/177, 2450/258, 2450/208, 2450/288 k.ú. Bosonohy.

IO 501.1 - Přípojka plynu STL dn63 bude umístěna na pozemku par.č. 1001/75, 1001/71, 1001/69 k.ú. Starý Lískovec a na pozemku par.č. 2450/192, 2450/177, 2450/258, 2450/208, 2450/288 k.ú. Bosonohy.

#### V rámci výstavby SO 102:

IO 301.2 - Přípojka vody bude umístěna na pozemku par.č. 2450/192, 2450/177, 2450/258, 2450/208 k.ú. Bosonohy.

IO 302.2 - Přípojka splaškové kanalizace bude umístěna na pozemku par.č. 2450/192, 2450/177, 2450/258, 2450/208 k.ú. Bosonohy.

IO 406.2 - Přípojka elektro NN bude umístěna na pozemku par.č. 1001/75, 1001/71, 1001/69, 1001/58 k.ú. Starý Lískovec a na pozemku par.č. 2450/192, 2450/177, 2450/258, 2450/208 k.ú. Bosonohy

#### V rámci výstavby SO 103:

SO 103 - Parkovací dům bude umístěn na pozemku par.č. 1001/59, 1001/63, 1001/65, 1001/66, 1001/67, 1001/71, 1001/75, 1001/86, 1001/88, 1001/89, 1001/90, 1001/91, 1001/92 k.ú. Starý Lískovec. Stavba je půdorysných rozměrů 68,40 x 48,80 m, vytyčovací body: VB-1 X=-602491.7400 Y=-1162923.6541, VB-2 X=-602474.7097 Y=-1162969.3860, VB-3 X=-602538.8093 Y=-1162993.2564, VB-4 X=-602555.8397 Y=-1162947.5245.

IO 102.3 - Komunikace a zpevněné plochy budou umístěny na pozemku par.č. 1001/88, 1001/89, 1001/90, 1001/91, 1001/92 k.ú. Starý Lískovec.

IO 301.3 - Přípojka vody bude umístěna na pozemku par.č. 1001/58, 1001/67, 1001/69 k.ú. Starý Lískovec a 2450/192 k.ú. Bosonohy.

IO 302.3 - Přípojka splaškové kanalizace bude umístěna na pozemku par.č. 1001/58, 1001/67, 1001/69 k.ú. Starý Lískovec.

IO 303.3 - Přípojka dešťové kanalizace včetně vsakovacích objektů bude umístěna na pozemku par.č.



1001/86, 1001/88, 1001/89, 1001/90, 1001/91, 1001/59, 1001/63, 1001/65 k.ú. Starý Lískovec. Vsakovací objekt půdorysných rozměrů 25,30 x 13,0 m bude umístěn na pozemku par.č. 1001/63, 1001/59, 1001/65 k.ú. Starý Lískovec. Jihozápadní roh vsakovacího objektu bude umístěn ve vzdálenosti 0,58 m od pozemku par.č. 1001/76 k.ú. Starý Lískovec, jihovýchodní a severovýchodní roh bude umístěn ve vzdálenosti 5,0 m od SO 103 - Parkovací dům. Vsakovací objekt půdorysných rozměrů 16,10 x 6,50 m bude umístěn na pozemku 1001/89, 1001/90 a 1001/91 k.ú. Starý Lískovec. Severozápadní roh a jihozápadní roh vsakovacího objektu bude umístěn ve vzdálenosti 4,0 m od SO 103 - Parkovací dům.

IO 406.3 - Připojka elektro bude umístěna na pozemku par.č. NN 1001/67, 1001/69, 1001/71, 1001/75 k.ú. Starý Lískovec.

#### Určení prostorového řešení stavebních objektů:

- SO 101 - Výrobní a skladovací objekt Beghelli

„Výrobní a skladový objekt Beghelli“ - výroba svítidel kancelářských, průmyslových a nouzových. Výrobní a adm. objekt je navržen na pozemku o rozloze 12 200 m<sup>2</sup>. Zastavěná plocha haly 6 906 m<sup>2</sup>; zastavěná plocha areálových komunikací je 3 340 m<sup>2</sup> a plocha zeleně je 1 954 m<sup>2</sup>. Část pozemku v jižní části umožní další rozvoj firmy s možnou další přístavbou. K parcele bude v její jižní straně v předstihu provedena příjezdová komunikace s vjezdem na parcelu. Celé území areálu firmy bude oplocené. Prostorové řešení je navrženo jako kompozice trojice kubických hmot. Výrobní a skladovací část je navržena jako trojlodní jednopodlažní hala s třípodlažním přístavkem administrativní a provozní částí umístěným podél jednoho štítu halové části. Skladová hala s atikou v úrovni +12,95 navazuje a dvojlodní výrobní část s výškou 9,5 m. Třetí objem tvoří administrativní přístavek s atikou v úrovni 13,5m. Celkový půdorysný rozměr objektu I. etapy je 95,8 m x 72,9 m. Světlá výška skladovací haly od podlahy po spodek vazníku je 10,5 m a 7,0 m ve dvojlodní výrobní části. Konstruktivní výška přístavku je v 1.NP 5,4 m od podlahy přízemí. Konstruktivní výška ve 2. a 3.NP je 3,6m. Jednoduché průčelí administrativní části je v patrech prolomeno vodorovnými prvky pásových oken, ztvárnění JV nároží akcentuje obchodní prostory jinak převážně výrobního objektu. Objekt je prosvětlen a provětrán střešními polykarbonátovými světlíky a plastovými nebo ocelovými průmyslovými vraty a dveřmi. Stavba skladovací haly je navržena jako železobetonový prefabrikovaný skelet, opláštěný fasádními sendvičovými tepelně izolačními plechovými panely. Založení je uvažováno jako hlubinné pomocí velkopřůměrových pilotů zakončených monolitickými betonovými kalichy pro kotvení sloupů. Obě patra jsou propojena prefabrikovaným třiramenným žb. schodištěm. Venkovní zásobovací rampa je vyhotovena z opěrných žb. stěn a betonovou podlahou lemovanou ocelovým prvkem se žlutočerným nátěrem. ± 0, 000 = 258, 85 což je úroveň podlahy 1. NP

- SO 103 - Parkovací dům

Novostavba parkovacího domu a veřejné WC, včetně připojení na areálovou dopravní a technickou infrastrukturu. Řešené území se nachází z větší části na k.ú. Starý Lískovec (612014), s docházkovou vzdáleností do 270m k zastávkám MHD. Objekt je navržen jako jednoduchá kubická hmota s drobnými akcenty na hmotu schodišť s výtahy. Objekt je navržen jako 5 podlažní a umožní parkování až 440 osobními automobily. Parter je ve své příjezdové a odjezdové části osazen na původním terénu, zbylá část je částečně zapuštěná. Konstrukce objektu bude železobetonová monolitická, doplněná v obvodové části o soklové ochranné fasádní prahy. Konstruktivní výška jednotlivých podlaží je převážně 2,75 m. Objekt nebude dilatován. Výtahové šachty a schodiště jsou navrženy železobetonové monolitické. U vjezdu do parkovacího domu bude instalováno parkovací zařízení. U vjezdové a výjezdové závory bude instalována indukční smyčka, systém bude detekovat a na zobrazovacím zařízení informovat o počtu volných parkovacích míst. Celkový půdorysný rozměr objektu je 68,40 m x 48,80 m. Celková výška od podlahy je 15,20 m. ± 0, 000 = 253, 00. což je úroveň podlahy 1. NP

#### inženýrské objekty:

- IO 102 - Komunikace v lokalitě Jemelkova

Dopravní napojení: obslužná komunikace bude napojena na ulici Jemelkova prostřednictvím úrovňové křižovatky. Geometrie hran křižovatky byla ověřena graficky pomocí vlečných křivek největšího očekávaného vozidla dle TP 171 - jízdní souprava (tahač s návěsem). Situační řešení: Trasa komunikace je složena z přímých úseků a kružnicového oblouku s přechodnicemi o R = 250m, A = 11,80 m a L = 50,00 m. Délka úseku je 319,10 m. Maximální podélný sklon je 8,19% a minimální 1,29%. Lomy nivelety jsou zaobleny výškovými oblouky o poloměru R<sub>min.</sub> = 110 m, R<sub>max.</sub> 1700 m. Komunikace je navržena ve funkční skupině



B kategorie MS2 11,50/8/50. Šířka vozovky 7,00 m bude ohraničena 12 cm převýšeným obrubníkem silničním ABO 100/25/15 na který bude vpravo ve směru staničení navazovat stezka se smíšeným pohybem pěších a cyklistů šířky 3,50 m ohraničena v hraně stezka/volná plocha 6 cm převýšeným obrubníkem chodníkovým ABO 100/25/10. V místech pro přecházení a v místech připojení sjezdů bude osazen 2 cm převýšený obrubník nájezdový ABO 100/15/15. Přechod mezi nájezdovým a převýšeným obrubníkem bude řešen osazením přechodových dílů. Příčný sklon vozovky v přímé bude 2,50% oboustranný a v oblouku 3,00% jednostranný. Příčný sklon krytu stezky bude 2,00%. Konstrukce vozovky: 4 cm asfaltový beton ACO 11S, živičný postřik z asfaltu, 6 cm asfaltový beton hrubý ACL 16S, živičný postřik z asfaltu, 7 cm obalované kamenivo ACP 22S, živičný postřik z asfaltu, 15 cm kamenivo zpevněné cementem SC C8/10, 20 cm šterkodrt' ŠDA

- IO 301 - Vodovodní řad

Pro účely zásobování vodou je navržen nový vodovodní řad A1 - LT DN 150 délky 444 m, který bude napojen na stávající řad DN 150 litina, na pozemku 1664/2 k.ú. Starý Lískovec. Větev vodovodu A1 bude ukončena hydrantem pro odkalení. Na konci řadu je provozní tlak cca 0,63 MPa. Napojení objektů rozvojové oblasti bude provedeno přípojkami z řadu A1. Vodoměry budou umístěny ve vodoměrných šachtách na pozemku nemovitosti. V nejnižších místech řadu budou osazeny podzemní hydranty DN 80 pro odkalení. V nejvyšších místech budou sloužit k odvodu vzdušné přípojky. Na řadu budou osazeny hydranty dle ČSN 730873 ve vzdálenosti 150m (DN 80 - 3ks). Vodovodní řad A1 bude po vybudování předán do majetku Statutárního města Brna a bude provozován Brněnskými vodárny a kanalizacemi, a.s.

- IO 302 - Splašková kanalizace

Pro potřeby odvedení splaškových odpadních vod z objektu rozvojové lokality je navržena gravitační stoka splaškové kanalizace, která bude napojena na stávající sběrač DN 400KT v JV cípu lokality. Splašková stoka S1 - DN 300, délky 270,5 m bude uložena v nové komunikaci (IO 102), souběžně s kanalizací dešťovou. Stoka S1 bude napojena na stávající sběrač v nové typové revizní šachtě a bude ukončena revizní šachtou ve vrcholovém úseku komunikace. Řešená část území rozvojové lokality bude napojena přípojkami na stoku S1 gravitačně. Stoka S1 bude provedena z trub kameninových hrdlových s integrovaným těsněním, obetonovaných. Potrubí bude obetonováno prostým betonem C12/15. Revizní šachty budou použity typové (vzor Brno) s prefabrikovaným dnem, s kameninovým žlábkem. Vstupní část bude prefabrikovaná ze žb skruží DN 1000/120 s integrovaným těsněním, s litinovým poklopem DN 600 bez odvětrání (vzor Brno) únosnosti D400. Stupadla budou kapsová a vidlicová s PE obalem (DIN19555). Po vybudování bude stoka „S1“ předána do majetku města Brna a správy Brněnských vodáren a kanalizací, a.s.

- IO 303 - Dešťová kanalizace – odvodnění komunikace

Kanalizace dešťová řeší hospodaření s dešťovými vodami z navrhované komunikace (IO 102) a příjezdové komunikace (IO 102.3) k parkovacímu domu (SO 103). Řešení likvidace dešťových vod z ostatních ploch určených pro zástavbu (areálové komunikace a zpevněné plochy, včetně odvodnění střech objektů) bude řešeno samostatně vsakem a není, se systémem dešťové kanalizace v komunikaci, propojeno. Odvodnění komunikací IO 102 a IO 102.3 je navrženo bodovými vpustěmi. Odvádění dešťových vod z komunikací je řešeno gravitační kanalizací s předčištěním, retencí a zasakováním do horninového prostředí. Dešťová kanalizace (stoka D2) pro odvodnění komunikace, je zaústěna do retenčního a vsakovacího tělesa RN2 o celkových rozměrech 12,0 x 8,4m, retenční objem 157m<sup>3</sup>, přes odlučovač lehkých kapalin se sorpčním filtrem o velikosti NS=50 l/s, s účinností vyšší než 1,0 mg/l na odtoku. Systém je opatřen bezpečnostním přeřadem KT DN 150 - délky 6,5m do stávající stoky dešťové kanalizace DN 1000. Stoka dešťové kanalizace (KT DN Ø300 - celková délka 341m) bude provedena z trub kameninových hrdlových s integrovaným těsněním, obetonovaných. Potrubí bude obetonováno prostým betonem C12/15. Dešťová voda bude na zpevněných plochách zachycována uličními vpustmi. Vpusti budou provedené jako prefabrikované z betonových dílců, budou opatřeny litinovou mříží pro vozovky s nálevkou. Protože budou napojeny do oddílné dešťové kanalizace, budou provedeny jako vpusti přímé bez zápachové uzávěrky.

- IO 401.1 - Rozšíření distribuční sítě VN

V rámci této etapy bude postavena nová trafostanice TS1 (tato je součástí IO 402). Trafostanice bude napájena dvěma kabely VN 3x22-NA2XS2Y 1x240, které budou naspojovány na stávající kabely VN v areálu rozvodny VVN/VN Bohunice na pozemku č. 1664/2 (k.ú. Starý Lískovec). Z místa naspojkování povedou kabely VN do TS1, kde budou zasmyčkovány a dále budou pokračovat podél nové komunikace a budou zakončeny provizorní smyčkou, která bude umístěna zároveň s koncem nové komunikace (pro možnost



dalšího pokračování). Délka trasy kabelového vedení VN činí cca 475 m. V celé délce trasy bude ke každému kabelu VN připojena optotrubka HDPE Ø40.

- IO 401.2 - Rozšíření lokální sítě VN

Z nové odběratelské trafostanice bude vyvedena kabelová smyčka VN 2x(3x22-NA2XS2y 1x240), která bude sloužit pro budoucí propojení odběratelských trafostanic. Délka trasy kabelového vedení VN činí cca 184 m.

- IO 402 - Trafostanice 22/0,4 kV

Aby bylo zajištěno dostatečné napájení nových objektů, bude vybudována nová trafostanice TS1. Trafostanice TS1 bude odběratelská (lokálně distribuční), o výkonu do 2x 630 kVA. Trafostanice bude obsahovat čtyři místnosti: rozvodnu VN, rozvodnu NN a 2x stanoviště transformátoru. Je uvažováno s prefabrikovanou kioskovou trafostanicí. Předpokládané základní rozměry trafostanice 6000 x 5200 mm.

- IO 403 - Veřejné osvětlení

Podél páteřní komunikace budou umístěny 10m silniční stožáry VO a podél příjezdové komunikace k parkovacímu domu budou umístěny 8m silniční stožáry VO. Pro případné přisvětlení přechodu pro chodce budou použity 6m sadové stožáry. Nové stožáry VO budou umístěny na veřejných pozemcích podél komunikace, chodníku a cyklochodníku cca 60cm od obrubníku. Nové plochy (komunikace a chodníky) i veřejné osvětlení budou předány do vlastnictví města Brna. Pro výpočet osvětlení bylo uvažováno se svítidly NITEKO Guida S-135 - G4H-WA1/34W a NITEKO Guida S-135 G9H-WA1/75W. Svítidla budou připevněna na 1,5m výložníku v případě umístění na 8m stožáru VO a na 2,5m výložníku při upevnění na 10m stožáru VO. V lokalitě budou postaveny tři 8m a osm 10m silničních stožárů VO a dva 6m sadové stožáry VO pro případné osvětlení přechodu pro chodce. Nová svítidla budou zásobována el. energií z nového zapínacího rozvaděče RVO, který bude provizorně umístěn vedle trafostanice TS1 (po zrealizování trafostanice TS2 bude přemístěn), ze které bude napájen kabelem CYKY 4x25mm<sup>2</sup>. Ze zapínacího rozvaděče RVO budou vyvedeny dva vývody. Jeden kabelový vývod povede podél páteřní komunikace směrem ul. Jemelkova, kde prosmyčkuje stožáry SS-03 a SS-02 a bude ukončen v rozpojovací skříni RF 6:3. V rozpojovací skříni RF 6:3 bude provedeno rozvětvení VO pro napojení svítidel (SS-09 až SS-11) osvětlujících příjezdovou komunikaci k parkovacímu domu. Od rozpojovací skříni RF 6:3 bude trasa VO dále pokračovat podél páteřní komunikace, kde prosmyčkuje stožáry SS-01, SP-02 a SP-01 a bude ukončena v nové rozpojovací skříni RF 6:3/2. Pod stávající komunikací na ul. Jemelkova je uvažováno s protlakem v délce 19m. Nová skříň RF 6:3/2 umístěná na ulici Jemelkova bude sloužit jako propojení stávající sítě VO TSB, a.s. Propojení bude vytvořeno tak, aby nedošlo ke spojkování stávajícího kabelu VO. Druhý vývod ze zapínacího rozvaděče RVO povede podél páteřní komunikace, ale na opačnou stranu a prosmyčkuje stožáry SS-04 až SS-08 a ve skříni RF 6:4 bude ukončen. Nová skříň RF 6:4 bude sloužit pro budoucí rozšíření trasy VO. Celková délka trasy činí cca 474m.

- IO 404 - Vedení a přeložky sítí elektronických komunikací

V místě napojení nové komunikace na ulici Jemelkova budou dotčeny kabelové trasy metalických kabelů CETIN a optická trasa Čra, Dial Telecom a itself. Všechny kabely a trubky budou v místě křížení nové komunikace opatrně ručně odkryty a uloženy do betonových žlabů nebo dělených chrániček. Ke každé trase bude připojena rezervní chránička. Délka přeložek jednotlivých tras je 30m. V místě projektované haly a přilehlého prostoru parkoviště a obslužné komunikace budou dotčeny trasy kabelů CETIN (TCKOPV 2000P0,6, TCKOPV 100XN0,8, DCK 19DM0,9 a DCK 37DM1,3+36DM0,9). Před zahájením stavby budou na místě zaměřeny a vytýčeny všechny stávající a navržené inženýrské sítě a stavební objekty. Bude připravena nová trasa mimo zpevněnou plochu parkovacích stání a komunikací a mimo budoucí objekt haly. V trase budou uloženy nové kabely typu TCEPKPFLE. Stávající kabely budou na obou koncích přeložek přerušeny a naspojovány na nové kabely v zemních teplem smrštitelných kabelových spojkách. Délka přeložky je 170m.

- IO 501 – Plynovod

Prodlužovaný plynovod STL PE dn90 – délka 315 m bude zhotoven z plastových trub HDPE 100 SDR17 v dimenzi dn 90x8,2mm. Na trase budou v rámci výstavby objektů navrtávkou napojeny plynovodní přípojky od přilehlých areálů. Plynovod bude veden podél plánované nové komunikace v cyklochodníku.

#### V rámci výstavby SO 101:

##### SO 201.1 – Oplocení včetně brány

V místě příjezdové komunikace je navržena samonosná posuvná brána s průjezdným profilem 7m a přístup pro chodce je zajištěn uzamykatelnou brankou šířky 1,2m. Kolem hranice pozemku p.č.1001/79 není možno vysahovat výškový rozdíl mezi upraveným a původním terénem a z tohoto důvodu zde bude vybudována železobetonová opěrná stěna výšky 1,2m. Na zhlaví stěny přijde osadit oplocení. Oplocení je



uvažováno jako sestava plotových pozinkovaných dílců výšky 1,8m osazených mezi vynášecí pozinkované sloupky po cca 3m ukotvených zemními vruty. Pod plotovými dílci budou mezi sloupky uloženy betonové podhrabové desky 200/50mm. Samonosná posuvná brána s průjezdem 7m má šířku 9,5m a výšku 1,8m jako oplocení. Výplň bude shodná s plotovými díly. Železobetonová pohledová opěrná stěna výšky 1,2m je navržena jako gravitační, s patou v nezámrazné hloubce orientovanou směrem do areálu.

- IO 102.1 - Komunikace a zpevněné plochy

IO 102.1a - Komunikace a zpevněné plochy skladovacího a výrobního objektu - veřejně přístupné

IO 102.1b - Komunikace a zpevněné plochy skladovacího a výrobního objektu – areálové (neveřejné)

Trasa příjezdové komunikace je rozdělena posuvnou bránou na veřejně přístupnou část a uzavřenou areálovou část. Podél objektu je veden chodník pro pěší. Napojení bude provedeno na komunikaci, viz. IO 102. Napojení bude stavebně provedeno jako sjezd, tj. v hraně napojení bude osazen nájezdový obrubník. V místě napojení byly posouzeny rozhledové poměry dle ČSN 736110/Z1 pro dopravně významný sjezd, vozidla skupiny 3 a rychlost 50 km/h na hlavní komunikaci. Trasa účelové komunikace je složena z přímých úseků a prostých kruhových oblouků. Délka úseku je 149,04 m.  $R_{min.} = 15,00m$ ,  $R_{max.} = 50,00m$ . Výškové řešení je zřejmé z podélného profilu. Maximální podélný sklon je 4,50% a minimální 0,80%. Lomy nivelety jsou zaobleny výškovými oblouky o poloměru  $R_{min.} = 175,00m$ ,  $R_{max.} = 500,00m$ . Zpevnění vozovky příjezdové komunikace bude provedeno v šířce 6,50 m mezi obrubníky. Na vozovku budou navazovat manipulační a parkovací plochy. V hraně vozovka/volná plocha a manipulační plocha/volná plocha bude osazen 12 cm převýšený obrubník silniční ABO 100/25/15. V hraně vozovka/parkovací stání bude osazen zapuštěný obrubník chodníkový ABO 100/25/10 a v hraně parkovací stání/volná plocha 10 cm převýšený obrubník silniční. V hraně vozovka/parkovací stání bude osazen zapuštěný obrubník chodníkový ABO 100/25/10. Příčný sklon vozovky bude 2,50% a parkovacích stání 2,00% jednostranný. Konstrukce vozovky: 4 cm asfaltový beton ACO 11S, živичný postřik 10 cm obalované kamenivo ACP 16 +, živичný postřik, 20 cm mechanicky zpevněné kamenivo MZK, 20 cm štěrkodrt, parkovací stání: 8 cm zámková dlažba, 4 cm lože - drť 4/8, mechanicky zpevněné kamenivo MZK, 20 cm štěrkodrt.

- IO 301.1 - Přípojka vody

Objekt je napojen na budovaný vodovodní řád DN 150 přípojkou vody. Areál je napojen novou přípojkou vody PE 50 – DN 40, přípojka za vodoměrnou šachtou je navržena z PE 100 SDR 11 dn50 – délka 17m, areálový rozvod vody -PE 100 SDR 11 dn50 – délka 62m. Přípojka bude ukončena v plastové vodoměrné šachtě o půdorysných rozměrech 1,8 x 0,9 m. Rozvod vody pro nový objekt bude z PE 65.

- IO 302.1 - Přípojka splaškové kanalizace

Kanalizace splašková je navržena z potrubí kameninového délky 19m DN 150, areálový rozvod splaškové kanalizace – KG DN 150 - délka 88m. Potrubí kanalizace splaškové bude provedeno z plastového potrubí SN 8 – KG 150, 200.

- IO 303.1 - Přípojka dešťové kanalizace včetně vsakovacích objektů

Dešťové vody ze střechy objektu SO 101 budou odváděny dvěma stokami do vsakovacího zařízení podél navrhované komunikace (IO 102), kde se v budoucnu uvažuje s parkovacími plochami. Komunikace a zpevněné plochy IO 102.1 budou rovněž odvodněny dvěma stokami, přes OLK do vsakovacích objektů. Rozvody dešťové kanalizace jsou rozděleny na 4 samostatné stoky: Stoka „D1“ bude vedena podél východní části objektu SO 101. Je navržena z potrubí z kanalizačního PVC a bude mít po celé délce profil DN 250 mm, její délka je 95 m. Stoka „D2“ bude vedena podél západní části objektu SO 101. Je navržena z potrubí z kanalizačního PVC, stoka bude mít po celé délce profil DN 250 mm, její délka je 88 m. Stoka „D3“ bude odvodňovat zpevněnou plochu P1 a přilehlá parkovací stání. Je navržena z potrubí z kanalizačního PVC, stoka bude mít po celé délce profil DN 250 mm, její délka je 117 m. Na stoce bude mezi šachtami Š4 a Š5 situován odlučovač lehkých kapalin se sorpčním filtrem. Odlučovač je navržen jako typ AS-TOP 50 VFS. Stoka „D4“ bude odvodňovat zpevněnou plochu P2. Je navržena z potrubí z kanalizačního PVC, stoka bude mít po celé délce profil DN 200 mm, její délka je 18 m. Na stoce bude mezi šachtami Š1 a Š2 situován odlučovač lehkých kapalin se sorpčním filtrem. Odlučovač je navržen jako typ AS-TOP 10 VFS. Střecha objektu SO 101 bude odvodněna dvěma větvemi dešťové kanalizace do oblasti budoucích parkovacích ploch v jižní části areálu. Celková plocha střechy je 6910 m<sup>2</sup>, koeficient odtoku pro ploché střechy je  $k = 0,9$ . Je navržen vsakovací objekt z tunelových prvků AS-KRECHT, půdorysné rozměry budou 85,10 x 10,40 m, mocnost prvku je 0,80 m. Bude použito 296 kusů polypropylénových prvků AS-KRECHT, výška plnění 0,30 m. Zpevněné plochy byly pro odvodnění rozděleny na dvě části. Plocha P1 je severní částí zpevněných ploch a



obsahuje plochy pojížděné a parkovací stání. Plocha asfaltových ploch je 2115 m<sup>2</sup>, koeficient odtoku  $k = 0,9$  pro asfalt a bezespárý beton, parkovací stání mají plochu 740 m<sup>2</sup>, koeficient odtoku  $k = 0,5$  pro dlažbu s otevřenými spárami. Je navržen vsakovací objekt z tunelových prvků AS-KRECHT, půdorysné rozměry budou 20,70 x 16,90 m, mocnost prvku je 0,80 m. Bude použito 117 kusů polypropylénových prvků AS-KRECHT, výška plnění 0,28 m. Plocha P2 je jižní částí zpevněných ploch a obsahuje pouze plochy pojížděné. Plocha asfaltových ploch je 386 m<sup>2</sup>, koeficient odtoku  $k = 0,9$  pro asfalt a bezespárý beton. Je navržen vsakovací objekt z tunelových prvků AS-KRECHT, půdorysné rozměry budou 9,20 x 5,20 m, mocnost prvku je 0,80 m. Bude použito 117 kusů polypropylénových prvků AS-KRECHT, výška plnění 0,31 m

- IO 406.1 - Přípojka elektro NN

Z trafostanice TS1, která je součástí IO 402, bude vyvedeno nové podzemní kabelové vedení NN 3x(1-AYKY 4x240) směrem ke skladovacímu a výrobnímu objektu SO 101 (v souběhu s kabelem IO406.2), kde bude ukončeno v rozvaděči NN. Délka trasy navrženého podzemního vedení činí 127 m. Délka kabelu 1-AYKY 4x240: 441m

- IO 501.1 - Přípojka plynu STL dn63

Rozvod plynu bude napojen na budovaný rozvod v komunikaci. Napojení bude provedeno STL přípojkou plynu PE 40. Přípojka bude ukončena v pilíři v oplocení, kde bude umístěn HUP KK 80, regulátor R/74 a plynoměr EK G 40, rozteč 510 mm. Rozvod z pilíře bude v dimenzi dn90. Přípojka plynu STL PE dn63 – 13 m, areálový rozvod plynu STL PE dn63 – 97 m.

#### V rámci výstavby SO 102:

- IO 301.2 - Přípojka vody

Objekt je napojen na budovaný vodovodní řád DN 150 přípojkou vody. Areál je napojen novou přípojkou vody PE 50 – DN 40, přípojka za vodoměrnou šachtou je navržena z PE 100 SDR 11 dn50 – délka 7m, areálový rozvod vody - PE 100 SDR 11 dn50 – délka 22m. Přípojka bude ukončena v plastové vodoměrné šachtě o půdorysných rozměrech 1,8 x 0,9 m. Rozvod vody pro nový objekt bude z PE 65.

- IO 302.2 - Přípojka splaškové kanalizace

Přípojka kanalizace splaškové je v délce 9 m, DN 150 (kameninové potrubí), areálový rozvod splaškové kanalizace – KG DN 200 - délka 22m. Potrubí kanalizace splaškové bude provedeno z plastového potrubí SN 8 – KG 150, 200.

- IO 406.2 - Přípojka elektro NN

Z trafostanice TS1, která je součástí IO 402, bude vyvedeno nové podzemní kabelové vedení NN 2x(1-AYKY 4x240) směrem ke skladovacímu a výrobnímu objektu SO 102 (v souběhu s kabelem IO406.1, kde bude ukončeno v rozvaděči NN. Délka trasy navrženého podzemního vedení činí 60 m. Délka kabelu 1-AYKY 4x240: 441m.

#### V rámci výstavby SO 103:

- IO 102.3 - Komunikace a zpevněné plochy

Komunikace tohoto objektu zajišťují dopravní obsluhu parkovacího domu s kapacitou 440 parkovacích míst. Napojení bude provedeno na komunikaci – SO 101. Pro vjezd do parkovacího domu bude na komunikaci vložen pruh pro odbočení vlevo. Šířka odbočovacího pruhu bude 2,75m. Trasa příjezdové komunikace (úsek „C“) je řešena z přímých úseků a prostých kruhových oblouků. Délka úseku je 90,93 m. Maximální podélný sklon je 2,95% a minimální 0,5%. Lomy nivelety jsou zaobleny výškovými oblouky o poloměru  $R_{min.} = 200$  m. Příčný profil: zpevnění vozovky bude provedeno v šířce 6,0 m mezi obrubníky a zpevnění chodníku v šířce 2,0 m. v hraně vozovka / volná plocha a vozovka / chodník bude osazen 12 cm převýšený obrubník ABO 100/25/15. V hraně chodník / zelená plocha bude osazen 6 cm převýšený obrubník chodníkový, resp. zapuštěný – u chodníku objektu garáží. Příčný sklon bude 2,50% a chodníku 2,0 % jednostranný. Konstrukce vozovky: 4 cm asfaltový beton ACO 11S, živичný postřik 8 cm obalované kamenivo ACP 16+, živичný postřik, 15 cm mechanicky zpevněné kamenivo MZK, 20 cm štěrkodrt

- IO 301.3 - Přípojka vody

Objekt je napojen na budovaný vodovodní řád DN 150 přípojkou vody. Areál je napojen novou přípojkou vody PE 50 – DN 40, přípojka za vodoměrnou šachtou je navržena z PE 100 SDR 11 dn40 – délka 6m, areálový rozvod vody - PE 100 SDR 11 dn40 – délka 22m. Přípojka bude ukončena v plastové vodoměrné šachtě o půdorysných rozměrech 1,8 x 0,9 m. Rozvod vody pro nový objekt bude z PE 65.



- IO 302.3 - Přípojka splaškové kanalizace

Kanalizace splašková bude zaústěna do budované stoky kanalizace splaškové DN 300, která prochází podél pozemku. Napojení bude provedeno přes šachtu na pozemku investora. Splašková v délce 5m, DN 150 (kameninové potrubí), Areálový rozvod splaškové kanalizace – KG DN 150 - délka 23m. Potrubí kanalizace splaškové bude provedeno z plastového potrubí SN 8 – KG 150, 200.

- IO 303.3 - Přípojka dešťové kanalizace včetně vsakovacích objektů

Dešťové vody ze střechy objektu SO 103 budou odváděny dešťovou kanalizací dvěma směry. Z jedné čtvrtiny střechy budou dešťové vody odvedeny do vsakovacího objektu v oblasti východ a druhá část odvodnění bude vedena západním směrem a napojena do dalšího vsakovacího objektu. Komunikace a zpevněné plochy IO 102.3 budou odvodněny přípojkou dešťové kanalizace, zaústěnou do navrhované dešťové stoky D2 vedené v komunikaci IO 102. OLK a vsakovací objekt s retencí na konci navrhované veřejné dešťové kanalizaci jsou dimenzovány na množství dešťové vody z těchto ploch.

Rozvody dešťové kanalizace jsou rozděleny na 3 samostatné stoky: Dvě stoky odvádějící vodu ze střechy jsou vedeny u západní a východní části objektu SO 103. Jsou navrženy z potrubí z kanalizačního PVC a budou mít po celé délce profil DN 250 mm, délka každé je 13 m. Třetí stoka bude odvodňovat komunikace a zpevněné plochy před objektem. Od poslední šachty na pozemku investora až po vlastní napojení na stoku dešťové kanalizace je navržena přípojka dešťové kanalizace z kameninových trub dimenze KT DN 200 o délce 20m. Odvodnění střechy – jedna čtvrtina střechy – východní směr: střecha objektu SO 103 bude odvodněna dvěma částmi dešťové kanalizace zdravotnických instalací, a to do oblasti východ, kam budou odvedeny vody z jedné čtvrtiny střechy – druhá část odvodnění bude vedena západním směrem a napojena do dalšího vsakovacího objektu. Je navržen vsakovací objekt z tunelových prvků AS-KRECHT, půdorysné rozměry budou 6,50 x 16,10 m, mocnost prvku je 0,80 m. Bude použito 35 kusů polypropylénových prvků AS-KRECHT, výška plnění 0,31 m. Odvodnění střechy – tři čtvrtiny střechy – západní směr: celková plocha střechy je 3338 m<sup>2</sup>, koeficient odtoku pro ploché střechy je  $k = 0,9$ . Návrh západní části řeší 2504 m<sup>2</sup>. Je navržen vsakovací objekt z tunelových prvků AS-KRECHT, půdorysné rozměry budou 13,00 x 25,30 m, mocnost prvku je 0,80 m. Bude použito 110 kusů polypropylénových prvků AS-KRECHT, výška plnění 0,29 m.

- IO 406.3 - Přípojka elektro NN

Z trafostanice TS1, která je součástí IO 402, bude vyvedeno nové podzemní kabelové vedení NN 1-AYKY 4x240 směrem přes komunikaci k parkovacímu domu SO 103, kde bude ukončeno v rozvaděči NN. Délka trasy navrženého podzemního vedení činí 27 m. Délka kabelu 1-AYKY 4x240: 47m

#### Vymezení území dotčeného vlivy stavby:

Vlivy stavby bude dotčen pouze pozemek určený pro stavbu, sousední pozemky a objekty nebudou dotčeny.

V souladu s § 92 odst. 1 a 5 stavebního zákona a podle § 9 vyhlášky č. 503/2006 Sb., o podrobnější úpravě územního rozhodování, územního opatření a stavebního řádu stanoví stavební úřad podmínky pro umístění stavby, využití a ochranu území, pro zpracování projektové dokumentace pro vydání stavebního povolení, pro další přípravu stavby a podmínky pro provedení staveb, které nevyžadují stavební povolení ani ohlášení:

1. Stavba bude umístěna v souladu s projektovou dokumentací, která obsahuje výkres současného stavu území v měřítku katastrální mapy se zakreslením stavebního pozemku, požadovaným umístěním stavby, s vyznačením vazeb a vlivů na okolí, zejména vzdáleností od hranic pozemku a sousedních staveb. Stavba bude umístěna a projektová dokumentace pro stavební řízení bude vypracována podle projektové dokumentace, kterou vypracoval FOX plan s.r.o., IČ: 07196202, Masná 229/34, 602 00, Brno, hlavní inženýr projektu [redacted] stavební objekt SO 101 a SO 103 vypracoval [redacted] hlavní projektant [redacted] (autorizovaný inženýr pro pozemní stavby, ČKAIT [redacted] vodní hospodářství (vodovodní řad IO 301, splašková kanalizace IO 302, dešťová kanalizace na odvodnění komunikace IO 303, přípojky dešťové kanalizace včetně vsakovacích objektů IO 303.1 a IO 303.3) vypracoval [redacted] (autorizovaný inženýr pro stavby vodního hospodářství, ČKAIT [redacted]), vodní hospodářství (přípojky vody IO 301.1, IO 301.2, IO 302.3, přípojky splaškové kanalizace IO 302.1, IO 302.2, IO 302.3, plynovod IO 501, přípojka plynu IO 501.1) vypracovala [redacted] (autorizovaný technik pro techniku prostředí staveb, specializace zdravotní technika, ČKAIT [redacted], komunikace a zpevněné plochy



- (IO 102, IO 102.1a, IO 102.1b, IO 102.3) vypracoval [REDAKCE] (autorizovaný inženýr pro dopravní stavby, ČKAIT [REDAKCE]), veřejné osvětlení a slaboproudé rozvody (IO 403, IO 401.1, IO 401.2, IO 402, IO 402, IO 406.1, IO 406.2, IO 406.3) vypracoval [REDAKCE] (autorizovaný technik pro technologická zařízení staveb, ČKAIT [REDAKCE]), slaboproudé rozvody (IO 404) vypracoval [REDAKCE] (autorizovaný inženýr pro techniku prostředí staveb, specializace elektrotechnická zařízení, ČKAIT [REDAKCE]), požární bezpečnostní řešení vypracoval [REDAKCE] (autorizovaný inženýr pro pozemní stavby, ČKAIT [REDAKCE]) případné změny nesmí být provedeny bez předchozího povolení stavebního úřadu.
2. Inženýrské objekty IO 301 - Vodovodní řad, IO 302 - Splašková kanalizace pro veřejnou potřebu a retenčně – vsakovací systém včetně odlučovače ropných látek jsou vodními díly dle ust. § 55 zákona č. 254/2001 Sb., o vodách a o změně některých zákonů, ve znění pozdějších předpisů, a podléhají povolení věcně a místně příslušného speciálního stavebního úřadu, kterým je vodoprávní úřad Magistrátu města Brna. Stavba vsakovacích objektů vyžaduje povolení s nakládání s vodami.
  3. Na stavební objekty SO 101 - Výrobní a skladovací objekt Beghelli, SO 103 - Parkovací dům a IO 102.1b - Komunikace a zpevněné plochy – areálové bude vydáno stavební povolení, věcně a místně příslušným stavebním úřadem je obecný stavební úřad ÚMČ Brno, Brno-Starý Lískovec.
  4. Na inženýrské objekty IO 102 - Místní komunikace v lokalitě Jemelkova, IO 303 - Dešťová kanalizace – odvodnění komunikace, IO 102.1a - Komunikace a zpevněné plochy – veřejně přístupné, IO 102.3 - Komunikace a zpevněné plochy bude vydáno stavební povolení, věcně a místně příslušným speciálním stavebním úřadem je speciální stavební úřad ÚMČ Brno, Brno-Starý Lískovec.
  5. U inženýrských objektů IO 102 - Místní komunikace v lokalitě Jemelkova a IO 102.3 Komunikace a zpevněné plochy budou do vydání kolaudačního souhlasu projednány změny (změna územního rozhodnutí, resp. změna stavby před dokončením) v následujícím rozsahu: oboustranný chodník podél IO 102 - Místní komunikace v lokalitě Jemelkova a chodník od objektu SO 103 Parkovací dům k tramvajové zastávce, pokud to závažné územně technické nebo stavebně technické důvody nebudou vylučovat. Tyto inženýrské objekty budou kolaudovány i se změnami příslušným speciálním stavebním úřadem, který je speciální stavební úřad ÚMČ Brno, Brno-Starý Lískovec.
  6. Dle ust. § 5 odst. 3 zákona č. 254/2001 Sb., o vodách a o změně některých zákonů, ve znění pozdějších předpisů, nesmí stavební úřad (obecný stavební úřad a speciální stavební úřad ÚMČ Brno-Starý Lískovec) vydat stavební povolení, změnu stavby před jejím dokončením, rozhodnutí o dodatečném povolení stavby, pokud stavebník zabezpečí zásobování vodou, odvádění odpadních vod v souladu s tímto zákonem a nezajistí vsakování nebo zadržování a odvádění povrchových vod vzniklých dopadem atmosférických srážek na tyto stavby v souladu se stavebním zákonem, resp. dokud nebude vydáno pravomocné stavební povolení na inženýrské objekty IO 301 - Vodovodní řad, IO 302 - Splašková kanalizace pro veřejnou potřebu a retenčně – vsakovací systém včetně odlučovače ropných látek.
  7. V souladu s ust. § 79 odst. 2 stavebního zákona rozhodnutí o umístění stavby ani územní souhlas nevyžadují sjezdy a nájezdy na pozemní komunikace sloužící k připojení sousední nemovitosti, v souladu s § 79 odst. 2 písm. f) stavebního zákona nevyžadují rozhodnutí o umístění stavby ani územní souhlas opěrné zdi do výšky 1m nebo oplocení do výšky 2m, které nehraničí s veřejně přístupnými pozemními komunikacemi nebo veřejným prostranstvím a které se nacházejí v zastavěném území či zastavěné ploše.
  8. Inženýrské objekty IO 301.1 - Přípojka vody, IO 302.1 - Přípojka splaškové kanalizace, IO 303.1 - Přípojka dešťové kanalizace (kromě vsakovacího objektu a OLK), IO 406.1 - Přípojka elektro NN, IO 501.1 - Přípojka plynu STL dn63, IO 301.2 - Přípojka vody, IO 302.2 - Přípojka splaškové kanalizace, IO 406.2 - Přípojka elektro NN, IO 301.3 - Přípojka vody, IO 302.3 - Přípojka splaškové kanalizace, IO 303.3 - Přípojka dešťové kanalizace (kromě vsakovacího objektu a OLK) a IO 406.3 - Přípojka elektro NN včetně připojení stavby, odběrných zařízení vedených mimo budovu a připojení staveb plnicích doplňkovou funkcí ke stavbě hlavní, nevyžadují v souladu s ust. § 103 odst. 1 bod 10 stavebního zákona stavební povolení ani ohlášení stavebního úřadu.
  9. Inženýrský objekt IO 404 - Vedení a přeložky sítí elektronických komunikací dle ust. § 103 odst. 1 písm. e) bod 4 stavebního zákona nevyžadují stavební povolení ani ohlášení stavebnímu úřadu. Lze je tedy realizovat na základě tohoto pravomocného územního rozhodnutí.
  10. Inženýrské objekty IO 401.1 - Rozšíření distribuční sítě VN, IO 401.2 - Rozšíření lokální sítě VN, IO 402 - Trafostanice 22/0,4 kV dle ust. § 103 odst. 1 písm. e) bod 5 stavebního zákona nevyžadují stavební povolení ani ohlášení stavebnímu úřadu. Lze je tedy realizovat na základě tohoto pravomocného územního



rozhodnutí.

11. Inženýrský objekt IO 501 – Plynovod dle ust. § 103 odst. 1 písm. e) bod 6 stavebního zákona nevyžaduje stavební povolení ani ohlášení stavebnímu úřadu. Lze jej tedy realizovat na základě tohoto pravomocného územního rozhodnutí.

12. Inženýrský objekt IO 403 - Veřejné osvětlení dle ust. § 103 odst. 1 písm. e) bod 8 stavebního zákona nevyžaduje stavební povolení ani ohlášení stavebnímu úřadu. Lze jej tedy realizovat na základě tohoto pravomocného územního rozhodnutí.

13. Dle ust. § 92 odst. 1 stavebního zákona bude zpracována dokumentace pro provádění stavby u stavebních záměrů podle § 103 odst. 1 písm. e) bodů 4 až 8 stavebního zákona, tj. pro inženýrské objekty IO 404 - Vedení a přeložky sítí elektronických komunikací, IO 401.1 - Rozšíření distribuční sítě VN, IO 401.2 - Rozšíření lokální sítě VN, IO 402 - Trafostanice 22/0,4 kV, IO 501 – Plynovod a IO 403 - Veřejné osvětlení. Pro tyto inženýrské objekty jsou platné následující body 14 až 32.

14. Stavebník zajistí vytyčení prostorové polohy stavby subjektem k tomu oprávněným.

15. Před započítím zemních prací stavebník zajistí vytyčení všech podzemních zařízení, nesmí dojít k ohrožení nebo poškození podzemních sítí a zařízení. Křížení, styk nebo souběh přípojek s veškerým podzemním nebo vrchním vedením a zařízením musí vyhovovat příslušným předpisům, a způsob řešení musí být odsouhlasen s dotčenými orgány státní správy a organizacemi. S jejich polohou prokazatelně seznámí pracovníky na stavbě, a učiní taková opatření, aby nemohlo dojít k jejich poškození. To platí i pro přejezdy sítí na staveništi nebo i mimo staveniště. Stavebník zajistí převzetí ploch a objektů technické infrastruktury od jejich vlastníků či správců pře zahájení prací a jejich zpětné předání pro provedení stavby, dle uplatněných podmínek jejich vlastníků a správců.

16. Stavba bude prováděna tak, aby nedocházelo k narušení pohody bydlení v okolí stavby, hlavně bude dodržován noční klid a ve dnech pracovního klidu budou prováděny pouze takové práce na stavbě, které nebudou rušit nadměrným hlukem obyvatele v okolní zástavbě. Práce na staveništi, při kterých by hluk překračoval hranici 40 dB, nesmí být prováděny v době od 22.00 do 6.00 hod.

17. Stavebník je povinen dle § 152 odst. 3 stavebního zákona před zahájením stavby umístit na staveništi viditelně štítek o povolení stavby a ponechat jej tam až do dokončení stavby, popř. do vydání kolaudačního souhlasu. Štítek musí být chráněn před povětrnostními vlivy, aby údaje na něm byly čitelné. Tabulka bude stavebníkovi vydána po nabytí právní moci tohoto rozhodnutí, společně s ověřenou projektovou dokumentací.

18. Na stavbě bude veden stavební deník, jehož čitelná kopie bude předána při závěrečné kontrolní prohlídce stavebnímu úřadu.

19. Stavebník je povinen ohlásit stavebnímu úřadu termín zahájení stavby a fáze výstavby pro kontrolní prohlídky stavby podle § 133 stavebního zákona. Stavebník ohlásí tyto termíny předem, budou zapsány do stavebního deníku, a pokud tomu nebrání vážné důvody, těchto prohlídek se zúčastní. Navrhované kontrolní prohlídky stavby: kontrola inženýrských sítí před záhozem a závěrečná kontrolní prohlídka před vydáním kolaudačního souhlasu.

20. Na stavbě musí být k dispozici dokumentace a všechny doklady týkající se stavby v souladu s ustanovením § 152 odst. 3 písm. c) a § 157 stavebního zákona. Při provádění stavby je nutno dbát na ochranu zdraví osob na staveništi a dodržovat předpisy týkající se bezpečnosti práce a technických zařízení. Žadatel je povinen dbát na řádnou přípravu a provádění stavby. Přitom musí mít na zřeteli zejména ochranu života a zdraví osob nebo zvířat, ochranu životního prostředí a majetku, i šetrnost k sousedství.

21. Staveniště bude odpovídat požadavkům zákona č. 309/2006 Sb., o zajištění dalších podmínek bezpečnosti a ochrany zdraví při práci a nařízení vlády č. 591/2006 Sb., o bližších minimálních požadavcích na bezpečnost a ochranu zdraví při práci.

22. Při stavbě budou dodržena ustanovení vyhlášky č. 268/2009 Sb., o obecných technických požadavcích na stavby ve znění vyhlášky č. 20/2012 Sb. a závazná ustanovení obsažená v příslušných technických normách.

23. Pro stavbu mohou být navrženy a použity jen takové výrobky, materiály a konstrukce, jejichž vlastnosti z hlediska způsobilosti stavby pro navržený účel zaručují, že stavba při správném provedení a běžné údržbě po dobu předpokládané existence splní požadavky na mechanickou odolnost a stabilitu, požární bezpečnost, hygienu, ochranu zdraví a životního prostředí, bezpečnost při udržování a užívání stavby včetně bezbariérového užívání stavby, ochranu proti hluku a na úsporu energie a ochranu tepla.



24. Případné škody způsobené při provádění stavby nebo při pracích souvisejících se stavbou (např. navážením materiálu apod.) na cizím majetku je nutno neodkladně na náklady investora odstranit.
25. Stavební materiál nesmí být skladován na veřejném prostranství. V opačném případě je nutno předem požádat Městskou část Brna, Brno-Starý Lískovec o vyměření správného poplatku dle obecně závazné vyhlášky č. 22/2010 o místním poplatku za užívání veřejného prostranství. Odpad ze stavby bude likvidován v souladu s příslušným ustanovením zákona č. 185/2001 Sb., O odpadech a o změně některých dalších zákonů, ve znění pozdějších předpisů. Přebytečný materiál ze stavby (stavební suť, odpad apod.) bude průběžně odvážen na řízenou skládku. K závěrečné kontrolní prohlídce bude stavebníkem předloženo potvrzení o uložení tohoto materiálu.
26. Při provádění stavebních prací nesmí být ohrožen provoz na přilehlé komunikaci a případné znečištění této komunikace bude okamžitě odstraněno na vlastní náklady.
27. Po celou dobu realizace stavby žadatel zajistí přístup a příjezd k okolním nemovitostem, k sítím technického vybavení a k požárním zařízením, stejně tak je nutno zachovat i přístup a příjezd mj. i pro potřeby záchranné služby a požární ochrany. Případnou uzavírku komunikace je navrhovatel povinen ohlásit mj. i na adresu Hasičského záchranného sboru.
28. Stavba bude dokončena do tří let ode dne nabytí právní moci tohoto rozhodnutí.
29. Povinnosti a odpovědnost osob při přípravě a provádění staveb upravují § 152 až § 161 stavebního zákona: Povinnosti stavebníka: • Stavebník je povinen dbát na řádnou přípravu a provádění stavby; tato povinnost se týká i terénních úprav a zařízení. Přitom musí mít na zřeteli zejména ochranu života a zdraví osob nebo zvířat, ochranu životního prostředí a majetku, i šetrnost k sousedství. K tomu je povinen zajistit provedení a vyhodnocení zkoušek a měření předepsaných zvláštními právními předpisy. Tyto povinnosti má i u staveb a jejich změn nevyžadujících stavební povolení ani ohlášení nebo u jiného obdobného záměru, například zřízení reklamního zařízení. U staveb prováděných svépomocí je stavebník rovněž povinen uvést do souladu prostorové polohy stavby s ověřenou projektovou dokumentací. O zahájení prací na stavbách osvobozených od povolení je povinen v dostatečném předstihu informovat osoby těmito pracemi přímo dotčené. • Při provádění stavby, pokud vyžadovala stavební povolení nebo ohlášení stavebnímu úřadu, je stavebník povinen a) oznámit stavebnímu úřadu předem termín zahájení stavby, název a sídlo stavebního podnikatele, který bude stavbu provádět, u svépomocné formy výstavby jméno a příjmení stavbyvedoucího nebo osoby, která bude vykonávat stavební dozor; změny v těchto skutečnostech oznámí neprodleně stavebnímu úřadu, b) před zahájením stavby umístit na viditelném místě u vstupu na staveniště štítek o povolení stavby a ponechat jej tam až do dokončení stavby, případně do vydání kolaudačního souhlasu; rozsáhlé stavby se mohou označit jiným vhodným způsobem s uvedením údajů ze štítku, c) zajistit, aby na stavbě nebo na staveništi byla k dispozici ověřená dokumentace stavby a všechny doklady týkající se prováděné stavby nebo její změny, popřípadě jejich kopie, d) ohlašovat stavebnímu úřadu fáze výstavby podle plánu kontrolních prohlídek stavby, umožnit provedení kontrolní prohlídky, a pokud tomu nebrání vážné důvody, této prohlídce se zúčastnit, e) ohlásit stavebnímu úřadu neprodleně po jejich zjištění závady na stavbě, které ohrožují životy a zdraví osob, nebo bezpečnost stavby; tuto povinnost má stavebník i u staveb podle § 103, f) oznámit stavebnímu úřadu předem zahájení zkušebního provozu. Povinnosti zhotovitele a stavbyvedoucího: • Provádět stavbu může jako zhotovitel jen stavební podnikatel, který při její realizaci zabezpečí odborné vedení provádění stavby stavbyvedoucím, pokud v odstavcích 3 a 4 § 160 stavebního zákona není stanoveno jinak. Dále je povinen zabezpečit, aby práce na stavbě, k jejichž provádění je předepsáno zvláštní oprávnění, vykonávaly jen osoby, které jsou držiteli takového oprávnění. • Zhotovitel stavby je povinen provádět stavbu v souladu s rozhodnutím nebo jiným opatřením stavebního úřadu a s ověřenou projektovou dokumentací, dodržet obecné požadavky na výstavbu, popřípadě jiné technické předpisy a technické normy a zajistit dodržování povinností k ochraně života, zdraví, životního prostředí a bezpečnosti práce vyplývajících ze zvláštních právních předpisů. • Stavbyvedoucí je povinen řídit provádění stavby v souladu s rozhodnutím nebo jiným opatřením stavebního úřadu a s ověřenou projektovou dokumentací, zajistit dodržování povinností k ochraně života, zdraví, životního prostředí a bezpečnosti práce vyplývajících ze zvláštních právních předpisů, zajistit řádné uspořádání staveniště a provoz na něm a dodržení obecných požadavků na výstavbu (§ 169), popřípadě jiných technických předpisů a technických norem. V případě existence staveb technické infrastruktury v místě stavby je povinen zajistit vytýčení tras technické infrastruktury v místě jejich střetu se stavbou. • Stavbyvedoucí je dále povinen působit k odstranění závad při provádění stavby a neprodleně oznámit stavebnímu úřadu závady, které se



nepodařilo odstranit při vedení stavby, vytvářet podmínky pro kontrolní prohlídku stavby, spolupracovat s osobou vykonávající technický dozor stavebníka nebo autorský dozor projektanta, pokud jsou zřízeny, a s koordinátorem bezpečnosti a ochrany zdraví při práci, působí-li na staveništi.

30. Okolí stavby a okolní pozemky dotčené stavbou, budou do vydání kolaudačního souhlasu uvedeny do původního stavu.

31. K užívání stavby pro inženýrské objekty IO 404 - Vedení a přeložky sítí elektronických komunikací, IO 401.1 - Rozšíření distribuční sítě VN, IO 401.2 - Rozšíření lokální sítě VN, IO 402 - Trafostanice 22/0,4 kV, IO 501 – Plynovod a IO 403 - Veřejné osvětlení bude stavebním úřadem vydán v souladu s ustanovením § 122 stavebního zákona kolaudační souhlas. Oznámení o záměru započít užívání stavby je nutné podat na předepsaném formuláři. Náležitosti žádosti včetně podkladů stanoví § 18i vyhlášky č. 503/2006 Sb., o podrobnější úpravě územního rozhodování, územního opatření a stavebního řádu. Užívání stavby bez kolaudačního souhlasu je nepřípustné a postihnutelné podle § 178 a § 180 stavebního zákona.

32. Budou dodrženy podmínky uvedené v: smlouva o smlouvě budoucí kupní uzavřená mezi uzavřená mezi statutárním městem Brnem a ALATRI a.s. ze dne 13.12.2019 – vodovodní řad a splašková kanalizace pro veřejnou potřebu, vyjádření Magistrátu města Brna, Odboru investičního, č.j. MMB/0520158/2019 ze dne 09.12.2019 o převzetí veřejného osvětlení, souhlas s převzetím komunikace SO 103 včetně odvodnění (tj. UV a ORL) do vlastnictví města Brna a správy Brněnských komunikací a.s., E.ON smlouva o připojení k distribuční soustavě č. 9001665248 ze dne 06.02.2020, smlouva s vlastníkem technické infrastruktury CETIN o překládce sítí elektronických komunikací ze dne 16.12.2019, smlouva o podmínkách napojení GasNet, s.r.o. ze dne 13.12.2019, smlouva o souhlasu s realizací stavebního záměru Česká republika – ALATRI, č.j. UZSVM/B/9571/2019-HSP1 ze dne 06.06.2019, vyjádření životního prostředí Krajského úřadu Jihomoravského kraje, Odboru životního prostředí, č.j. JMK 97476/2019 ze dne 03.07.2019, č.j. JMK 108165/2019 ze dne 25.07.2019, závazné stanovisko č.j. JMK 112926/2019 ze dne 05.08.2019, č.j. JMK 170077/2019 ze dne 28.11.2019 (vynětí ze ZPF), závazné stanovisko Krajského úřadu Jihomoravského kraje, Odboru dopravy, č.j. JMK 27213/2019 ze dne 05.03.2019, č.j. JMK 170077/2019 ze dne 28.11.2019 (vynětí ze ZPF), vyjádření městské části Brna, Brno-Bosonohy, č.j. MCCBOS/1508/Soj ze dne 19.07.2019, č.j. MCCBOS/2487/17taj/Ná ze dne 05.02.2018, vyjádření městské části Brna, Brno-Bosonohy, referátu životního prostředí, č.j. MCBBBOS/1509/19/Dvo ze dne 23.07.2019, vyjádření městské části Brna, Brno-Starý Lískovec, č.j. MCBSLI/07189/18/Ovš ze dne 05.04.2018, závazné stanovisko Magistrátu města Brna, Odboru územního plánování a rozvoje, č.j. MMB/0009974/2018/Neu ze dne 09.03.2018 (dopravní a technická infrastruktura), č.j. MMB/0015498/2019/Map ze dne 17.06.2019 (SO 103 Parkovací dům), č.j. MMB/00163728/2019/Krš ze dne 01.10.2019 (Výrobní a skladový objekt Beghelli), vyjádření Magistrátu města Brna, Majetkového odboru, č.j. MMB/0242677/2019 ze dne 02.07.2019, vyjádření Magistrátu města Brna, Odboru životního prostředí, č.j. MMB/02413665/2019/PK ze dne 03.07.2019, závazné stanovisko č.j. MMB/0268800/2019/SDEMI ze dne 26.06.2019, č.j. MMB/0241365/2019 ze dne 25.06.2019, vyjádření Magistrátu města Brna, Odboru vodního a lesního hospodářství, č.j. MMB/451216/2019 ze dne 29.10.2019, č.j. MMB/0056286/2020 ze dne 03.02.2020, rozhodnutí Magistrátu města Brna, Odboru dopravy, č.j. MMB/0053900/2019 ze dne 20.02.2019, (pro územní řízení), rozhodnutí č.j. MMB/0242648/2019 ze dne 17.07.2019 (pro územní řízení), rozhodnutí č.j. MMB/0105632/2019 ze dne 17.05.2019 (umístění inženýrských sítí), rozhodnutí č.j. MMB/0105628/2019 ze dne 27.05.2019 (připojení k pozemní komunikaci), vyjádření Magistrátu města Brna, Odboru investičního, č.j. MMB/0241118/2019 ze dne 06.08.2019, stanovisko Brněnských vodáren a kanalizací a.s., zn. 721/001819/2020/OBo ze dne 27.01.2020, vyjádření o existenci sítí E.ON Česká republika, zn. B6941-16302667 ze dne 21.02.2019, zn. B6941-16333165 ze dne 13.06.2020, souhlas s činností v ochranném pásmu E.ON zn. R28104-126335917 ze dne 26.06.2019, stanovisko GridServices, zn. 5001861867 ze dne 26.02.2019, zn. 5001993599 ze dne 03.09.2019, zn. 5001946315 ze dne 10.07.2019, zn. 5002054829 ze dne 18.12.2019, vyjádření o existenci sítí CETIN, č.j. 786188/17 ze dne 05.12.2017, č.j. 661974/19 ze dne 12.06.2019, č.j. 571946/19 ze dne 14.03.2019, podmínky ochrany vedení sítí č.j. POS-81/17-Pok ze dne 20.12.2017, vyjádření Technických sítí a.s., zn. 5800/Šim/1362/17 ze dne 16.04.2017, zn. 5800/Min/83/18 ze dne 02.05.2018, zn. 5800/Šim/0081/19 ze dne 30.01.2019, zn. 5800/Min/22/19 ze dne 20.02.2019 a ze dne 03.02.2020, vyjádření o existenci sítí UPC Česká republika, zn. 18011/z/cm ze dne 12.02.2018, zn. JutKO0226/19 ze dne 08.02.2019, vyjádření o existenci sítí SMART Comp, a.s., č.j. V-0157/2019 ze dne 21.02.2019, vyjádření o existenci sítí Dial Telecom, a.s., zn. BM661521 ze dne 29.01.2019, vyjádření o existenci sítí České radiokomunikace, zn.



UPTS/oS/211264/2019 ze dne 31.01.2019, vyjádření o existenci sítí itself, č.j. 19/005610 ze dne 08.12.2019, vyjádření NIPI, bezbariérové prostředí, zn. 100190038 ze dne 12.07.2019, vyjádření Brněnských komunikací a.s., zn. 3100-Nov-272/18 ze dne 08.06.2018, zn. BKOM/03004/2019 ze dne 04.02.2019, č.j. BKOM/30409/2019 ze dne 17.12.2019, vyjádření Správy a údržby silnic Jihomoravského kraje, zn. 10403/2019/ČáJa ze dne 17.06.2019, vyjádření Dopravního podniku města Brna, zn. 01494/2019/5040 ze dne 13.02.2019, zn. 10643/2019/5040 ze dne 27.08.2019, vyjádření Policie České republiky, č.j. KRPB-14238-2/ČJ-2019-0600DI-KOL ze dne 16.08.2019, č.j. KRPB-47836-1/ČJ-2019-0600DI-KOL ze dne 08.03.2018, stanovisko Povodí Moravy zn. PM071998/2017-203/Ho ze dne 19.01.2018, zn. PM-26026/2019/5203/Ka ze dne 04.07.2019, závazné stanovisko Hasičského záchranného sboru Jihomoravského kraje, ev.č. HSBM-73-1-3115/1-OPKO-2017 ze dne 15.12.2017, ev.č. HSBM-73-1-429/1-OPTS-2019 ze dne 04.04.2019, ev.č. HSBM-73-1-1063/1-OPTS-2019, závazné stanovisko Krajské hygienické stanice, č.j. KHSJM 70203/2018/BM/HOK ze dne 19.02.2019, č.j. KHSJM 30538/2019/Bm/HOK ze dne 11.07.2019, závazné stanovisko Drážního úřadu, sekce stavební, č.j. DUCR-73020/19/Os ze dne 27.12.2019, a které jsou nedílnou součástí spisu

Účastníci řízení, na něž se vztahuje rozhodnutí správního orgánu:

statutární město Brno, zastoupené primátorkou města Brna JUDr. Markétou Vaňkovou, Dominikánské náměstí 196/1, 601 67 Brno

statutární město Brno, zastoupeno starostou městské části Brno - Starý Lískovec, Mgr. Vladanem Krásným, Oderská 260/4, 625 00 Brno

statutární město Brno, zastoupené starostou městské části Brno-Bosonohy, Bosonožské nám. 1, 642 00 Brno

statutární město Brno, Magistrát města Brna, Majetkový odbor, Malinovského náměstí 3, 602 00 Brno

Úřad pro zastupování státu ve věcech majetkových, Rašínovo nábřeží 390/42, 128 00 Praha

E.ON Distribuce, a.s., F. A. Gerstnera 2151/6, 370 01 České Budějovice

ALATRI a.s., Na malém klínu 1787/24, 182 00 Praha

STARS UP PROJECT, s.r.o., Berkova 534/92, 612 00 Brno

K.M.S. STARS UP, s.r.o., Berkova 534/92, 612 00 Brno





**Odůvodnění:**

Dne 06.11.2019 podal žadatel žádost o vydání rozhodnutí o umístění stavby. Dnem podání žádosti bylo zahájeno územní řízení.

Dle ust. § 11 odst. 1 písm. b) správního řádu je místní příslušnost správního orgánu v řízeních týkajících se nemovitosti místem, kde se nemovitost nachází. Je-li místně příslušných více správních orgánů a nedohodnou-li se jinak, provede řízení ten z nich, u něhož jako prvního byla podána žádost nebo který z moci úřední učinil úkon jako první. Předmětný stavební záměr se nachází na katastrálním území Starý Lískovec a Bosonohy, žádost byla podána u stavebního úřadu ÚMČ Brno-Starý Lískovec, který učinil úkon jako první (viz níže) a tedy v souladu s výše uvedeným ustanovením správního řádu vedl dané správní řízení.

Protože žádost nebyla úplná a nebyla doložena všemi podklady a závaznými stanovisky potřebnými pro její řádné posouzení, byl žadatel vyzván k doplnění žádosti výzvou č.j. MCBSLI/073960/19/SÚ/Vaš ze dne 20.11.2019 a řízení bylo přerušeno usnesením č.j. MCBSLI/07222/129/SÚ/Vaš ze dne 20.11.2019. Žádost byla doplněna dne 07.02.2020.

Stavební úřad v souladu s ustanovením § 87 odst. 1 stavebního zákona svým opatřením ze dne 10.02.2020 vypraveným pod č.j. MCBSLI/00861/20/SÚ/Vaš oznámil zahájení územního řízení všem známým účastníkům řízení a dotčeným orgánům. Současně podle ustanovení § 87 odst. 1 stavebního zákona upustil od ústního jednání, protože mu byly dobře známy poměry v území a žádost poskytovala dostatečný podklad pro posouzení záměru, a stanovil, že ve lhůtě do 15-ti ode dne obdržení oznámení mohou účastníci řízení uplatnit své námítky a dotčené orgány svá závazná stanoviska. Dále v citovaném opatření poskytl dále účastníkům řízení možnost seznámit se před vydáním rozhodnutí s jeho podklady dle § 36 odst. 3 správního řádu. Ve lhůtě stanovené pro podání námitek se písemně vyjádřila primátorka města Brna, JUDr. Markéta Vaňková, Miroslava Sedláková, Lhota Rapotina 87, 679 01 Lhota a Věra Valnohová, Skalice nad Svit. 155, 679 01 Rapotina Skalice nad Svitavou.

Právním nástupcům účastníka řízení DELVITA a.s., IČO 161 90 955, se sídlem Dělnická 3, 170 00 Praha bylo oznámeno možnost převzít si písemnost zahájení řízení č.j. MCBSLI/00861/20/SÚ/Vaš ze dne 10.02.2020 veřejnou vyhláškou č.j. MCBSLI/00872/20/SÚ/Vaš ze dne 10.02.2020. Písemnost byla doručována v souladu s ust. § 25 odst. 1 správního řádu, neboť nebyly známy všechny osoby (účastníci řízení – další dotčené osoby dle § 27 odst. 2 správního řádu). Veřejná vyhláška byla vyvěšena po dobu 15 dnů a považovala se za doručenou patnáctý den po vyvěšení tohoto oznámení i bez jejího převzetí (§ 25 odst. 2 věta třetí správního řádu).

Stavební úřad se zabýval stanovením okruhu účastníků územního řízení. Účastníky územního řízení jsou dle § 85 odst. 1 písm. a) stavebního zákona žadatel, dle § 85 odst. 1 písm. b) obec, na jejímž území má být požadovaný záměr uskutečněn. Dále účastníky ve smyslu ustanovení § 85 odst. 2 písm. a) vlastník pozemku nebo stavby, na kterých má být požadovaný záměr uskutečněn, není-li sám žadatelem, nebo ten, kdo má jiné věcné právo k tomuto pozemku nebo stavbě, dle § 85 odst. 2 písm. b) stavebního zákona také osoby, jejichž vlastnické nebo jiné věcné právo k sousedním stavbám anebo sousedním pozemkům nebo stavbám na nich může být územním rozhodnutím dotčeno.

Těžištěm stanovení okruhu účastníků územního řízení leží ve výkladu § 85 odst. 2 stavebního zákona. Dle něho jsou účastníkem územního řízení o umístění stavby osoby, jejichž vlastnická nebo jiná práva k sousedním pozemkům nebo stavbám na nich mohou být rozhodnutím přímo dotčena. Smyslem a účelem uvedeného ustanovení § 85 stavebního zákona je vymezení okruhu účastníků územního řízení způsobem odlišným od obecného vymezení účastníků správního řízení dle § 27 správního řádu.

Územní řízení je zvláštním druhem správního řízení a pro splnění jeho účelu na ochranu práv třetích osob je vhodné brát zřetel na specifika územního řízení. Jedním z oněch zvláštností je, že umístěním stavby v území může dojít defacto k zásahu do oprávněných zájmů třetích osob, v terminologii stavebního práva označovaných jako tzv. sousedé, resp. vlastníci sousedních nemovitostí. Pod vlivem judikatury Ústavního soudu CR nabyt institut souseda takové podoby, aby umožnil účinné uplatňování práv a zájmů všech vlastníků nemovitostí, kteří by mohli být umístěnou stavbou přímo dotčeni na svém vlastnickém či jiném právu, již ve fázi rozhodování o umístění stavby v území.



Ve svém správním uvážení stavební úřad při stanovení okruhu účastníků územního řízení ve smyslu ustanovení § 85 odst. 2 stavebního zákona přihlédl k názoru Nejvyššího správního soudu (dále jen „NSS“) vyjádřeného v rozsudku ze dne 5. 11. 2007, č.j. 8 As 27/2006-70. Pojem sousední pozemek v rámci územního řízení je dle názoru NSS nutno vykládat extenzivně a není možné omezit jej na nemovitosti, které bezprostředně hraničí se stavebním pozemkem. NSS přitom vycházel z nálezu Ústavního soudu, publikovaného ve sbírce zákonů pod č. 96/2000 Sb., který si je vědom interpretačních problémů v tom směru, „až kam“ – do jaké šíře či vzdálenosti – mohou tzv. sousední pozemky, pokud nebude platit podmínka společné hranice, sahat. Stavební zákon nedefinuje sousedství (sousední pozemek nebo sousední stavby). Ve smyslu nálezu Ústavního soudu publ. pod č. 96/2000 Sb. sousedním pozemkem není jen pozemek mající společnou hranici s pozemkem, na kterém má být stavba realizována, sousedství je třeba chápat širěji, neboť účinky stavby se neprojevují jen v hranicích stavebního pozemku. Tento nálezu Ústavního soudu znamenal zásadní přelom ve vymezování okruhu účastníků, neboť opustil vymezení "sousedních" pozemků a staveb a přišel s koncepcí širšího vlivu záměrů než pouze na sousední "mezující" pozemky.

Při určování okruhu účastníků řízení vycházel stavební úřad zejména z rozsahu předmětu žádosti, jeho polohy v území, možných vlivů stavby na sousední pozemky a stavby a tím i dopad na práva osob majících k sousedním pozemkům a stavbám na nich (vlastnické či jiné právo) při naplnění předpokladu pro definici účastníka řízení (tzv. souseda), tj. existence vlastnického nebo jiného práva k pozemku nebo stavbě a druhého elementu, kterým je přímé dotčení existujícího práva, tj. potence plánované stavby přímo se dotknout vlastnického či jiného práva. Jinými slovy, účastenství osob dle § 85 odst. 2 písm. b), které mají vlastnická nebo jiná práva k sousedním pozemkům a stavbám na nich, v územním řízení stavební úřad připustil pouze při splnění společné podmínky tj. existence vlastnického nebo jiného práva k pozemku nebo stavbě a druhého elementu, že konkrétním rozhodnutím mohou být dotčena jejich práva, právem chráněné zájmy nebo povinnosti.

Vzhledem k tomu, že stavební zákon používá pro vymezení okruhu účastníků řízení pojem přímé dotčení, je nezbytné rozlišit dvě kategorie objektivně možného dotčení vlastnického nebo jiného věcného práva k pozemku nebo ke stavbě, a to dotčení přímé a nepřímé. Přímým dotčením lze nepochybně rozumět především dotčení stíněním, hlukem, prachem, pachem, kouřem, vibracemi, světlem apod., tj. různé imise (§ 1013 občanského zákoníku). Imisemi se obecně rozumí výkon vlastnického práva, kterým se zasahuje do cizího vlastnického nebo jiného práva nad míru přiměřenou poměrům. Přímým dotčením sousedních nemovitostí může být i např. jejich dotčení zvýšenou intenzitou dopravy v místě stavby. Pouze nepřímě pak bude dotčena osoba, pro kterou může rozhodnutí znamenat pouhý reflex na její zájmy.

Stavební úřad vymezil okruh účastníků územního řízení stavby s ohledem na výše uvedenou správní úvahu takto:

Dle ust. § 85 odst. 1 stavebního zákona účastníky územního řízení jsou:

a) žadatel

- Sdružení společností K.M.S. STARS UP, s.r.o., IČO 07574533, Berkova 534/92, 612 00 Brno, STARS UP PROJECT, s.r.o., IČO 07574631, Berkova 534/92, 612 00 Brno a ALATRI a.s., IČO 27450279, Na malém klínu 1787/24, 182 00 Praha

b) obec, na jejímž území má být požadovaný záměr uskutečněn


- statutární město Brno, zastoupené primátorkou města Brna JUDr. Markétou Vaňkovou, Dominikánské náměstí č.p. 196/1, 601 67 Brno 2
- statutární město Brno, zastoupeno starostou městské části Brno - Starý Lískovec, Mgr. Vladanem Krásným, Oderská č.p. 260/4, Brno-Starý Lískovec, 625 00 Brno 25
- statutární město Brno, zastoupené starostou městské části Brno-Bosonohy, IDDS: kk8bxef


Dle ust. § 85 odst. 2 stavebního zákona účastníky územního řízení dále jsou:

a) vlastník pozemku nebo stavby, na kterých má být požadovaný záměr uskutečněn, není-li sám žadatelem, nebo ten, kdo má jiné věcné právo k tomuto pozemku nebo stavbě

- statutární město Brno, Magistrát města Brna, Majetkový odbor, Dominikánské nám. 196/1, 602 00 Brno (vlastník pozemku par.č. 431/2, 431/3 k.ú. Starý Lískovec)


- Česká republika - Úřad pro zastupování státu ve věcech majetkových, Rašínovo nábřeží 390/42, 128 00 Praha 2 (vlastník pozemku par.č. 431/4 k.ú. Starý Lískovec)
- E.ON Distribuce, a.s., F.A. Gerstnera 2151/6, České Budějovice (vlastník pozemku par.č. 431/5, 1664/2 k.ú. Starý Lískovec, věcné břemeno zřízení a provozování vedení na pozemku par.č. 431/2 k.ú. Starý Lískovec)
- ALATRI a.s., Na malém klínku 1787/24, 182 00 Praha (vlastník pozemku par.č. 2450/128, 2450/156 k.ú. Bosonohy, spoluvlastník pozemku par.č. 2450/134 k.ú. Bosonohy, vlastník pozemku par.č. 431/19, 431/20, 1001/58, 1001/69, 1001/71, 1001/75, 1001/85, 1001/86, 1001/88 k.ú. Starý Lískovec)
- STARS UP PROJECT, s.r.o., Berkova 534/92, 512 00 Brno (vlastník pozemku par.č. 1001/63 k.ú. Starý Lískovec)
- K.M.S. STARS UP, s.r.o., Berkova 534/92, 612 00 Brno (spoluvlastník pozemku par.č. 2450/192 k.ú. Bosonohy, vlastník pozemku par.č. 1001/77 k.ú. Starý Lískovec)





- DELVITA a.s., Za Panskou zahradou 1018, 252 19 Rudná (věcné břemeno zřízení a provozování vedení na pozemku par.č. 1001/80, 1001/81, 1001/86, 1001/88, 1001/92 k.ú. Starý Lískovec)
- České Radiokomunikace a.s., odd. Ochrany sítí, Skokanská 2117/1, Břevnov (věcné břemeno za účelem údržby a oprav podzemního vedení telekomunikační sítě na pozemku par.č. 431/2 1001/77, 1001/78, 1001/86, 1001/89, 1001/92 k.ú. Starý Lískovec)
- SMART Comp. a.s., Kubíčková 115/8, 635 00 Brno (věcné břemeno umístění inženýrské sítě na pozemku par.č. 431/2, 431/4 k.ú. Starý Lískovec)

b) osoby, jejichž vlastnické nebo jiné věcné právo k sousedním stavbám anebo sousedním pozemkům nebo stavbám na nich může být územním rozhodnutím přímo dotčeno





par.č. 1001/76 k.ú. Starý Lískovec)

- VICOMTE PRAHA CZ s.r.o., Jihlavská 672/31, 625 00 Brno (vlastník pozemku par.č. 1664/29, 1664/51 k.ú. Starý Lískovec)
- statutární město Brno, Magistrát města Brna, Majetkový odbor, Dominikánské nám. 196/1, 602 00 Brno (vlastník pozemku par.č. 1684/113, 1684/120, 1664/93 k.ú. Starý Lískovec a 2450/3, 2450/76 k.ú. Bosonohy)

Dále za účastníky územního řízení stavební úřad považoval vlastníky a správce veřejné dopravní a technické infrastruktury: Brněnské vodárny a kanalizace, a.s., IDDS: c7rc8yf, E.ON Distribuce, a.s., IDDS: nf5dxbu, GridServices, s.r.o., IDDS: jnnyjs6, Technické sítě Brno, a. s., IDDS: 55kgizb, CETIN, Česká telekomunikační infrastruktura a.s., IDDS: qa7425t, UPC Česká republika, s.r.o., IDDS: 4hds44f, České Radiokomunikace a.s., odd. Ochrany sítí, IDDS: g74ug4f, SMART Comp. a.s., IDDS: imwgcd4, itself s.r.o., IDDS: bwgyq4a, Dial Telecom, a.s., IDDS: p4vdqdt, Brněnské komunikace, a.s., IDDS: tk7c8xt, Správa a údržba silnic Jihomoravského kraje, příspěvková organizace kraje, IDDS: k3nk8e7, Dopravní podnik města Brna, a.s., IDDS: bj6cd4x

V rámci dokladové části k územnímu řízení byly doloženy následující podklady, vyjádření, stanoviska pro vydání rozhodnutí:

- žádost, plná moc pro zastupování
- společenská smlouva o založení společnosti bez právní subjektivity
- projektová dokumentace – vypracoval FOX plan s.r.o., IČ: 07196202, Masná 229/34, 602 00, Brno, hlavní inženýr projektu [redacted] stavební objekt SO 101 a SO 103 vypracoval [redacted] hlavní projektant [redacted] autorizovaný inženýr pro pozemní stavby, ČKAIT [redacted] vodní hospodářství (vodovodní řad IO 301, splašková kanalizace IO 302, dešťová kanalizace na odvodnění komunikace IO 303, přípojky dešťové kanalizace včetně vsakovacích objektů IO 303.1 a IO 303.3) vypracoval [redacted] (autorizovaný inženýr pro stavby vodního hospodářství, ČKAIT [redacted] vodní hospodářství (přípojky vody IO 301.1, IO 301.2, IO 302.3, přípojky splaškové kanalizace IO 302.1, IO 302.2, IO 302.3, plynovod IO 501, přípojka plynu IO 501.1) vypracovala Ing. [redacted] (autorizovaný technik pro techniku prostředí staveb, specializace zdravotní technika, ČKAIT [redacted], komunikace a zpevněné plochy (IO 102, IO 102.1a, IO 102.1b, IO 102.3) vypracoval [redacted] (autorizovaný inženýr pro dopravní stavby, ČKAIT [redacted], veřejné osvětlení a slaboproudé rozvody (IO 403, IO 401.1, IO 401.2, IO 402, IO 402, IO 406.1, IO 406.2, IO 406.3) vypracoval [redacted] (autorizovaný technik pro technologická zařízení staveb, ČKAIT [redacted], slaboproudé rozvody (IO 404) vypracoval [redacted] (autorizovaný inženýr pro techniku prostředí staveb, specializace elektrotechnická zařízení), požárně bezpečnostní řešení vypracoval [redacted] (autorizovaný inženýr pro pozemní stavby, ČKAIT [redacted])
- smlouva o smlouvě budoucí kupní uzavřená mezi uzavřená mezi statutárním městem Brnem a ALATRI a.s. ze dne 13.12.2019 – vodovodní řad a splašková kanalizace pro veřejnou potřebu
- vyjádření Magistrátu města Brna, Odboru investičního, č.j. MMB/0520158/2019 ze dne 09.12.2019 o převzetí veřejného osvětlení
- souhlas s převzetím komunikace SO 103 včetně odvodnění (tj. UV a ORL) do vlastnictví města Brna a správy Brněnských komunikací a.s.
- E.ON smlouva o připojení k distribuční soustavě č. 9001665248 ze dne 06.02.2020
- smlouva s vlastníkem technické infrastruktury CETIN o překládce sítě elektronických komunikací ze dne 16.12.2019
- smlouva o podmínkách napojení GasNet, s.r.o. ze dne 13.12.2019



- smlouva o souhlasu s realizací stavebního záměru Česká republika – ALATRI, č.j. UZSVM/B/9571/2019-HSP1 ze dne 06.06.2019
- souhlas vlastníků pozemků se stavebním záměrem na situačním výkrese dle ust. § 184a stavebního zákona
- vyjádření životního prostředí Krajského úřadu Jihomoravského kraje, Odboru životního prostředí, č.j. JMK 97476/2019 ze dne 03.07.2019,, č.j. JMK 108165/2019 ze dne 25.07.2019, závazné stanovisko č.j. JMK 112926/2019 ze dne 05.08.2019, č.j. JMK 170077/2019 ze dne 28.11.2019 (vynětí ze ZPF)
- závazné stanovisko Krajského úřadu Jihomoravského kraje, Odboru dopravy, č.j. JMK 27213/2019 ze dne 05.03.2019, č.j. JMK 68534/2018 ze dne 12.06.2018, č.j. JMK 170077/2019 ze dne 28.11.2019 (vynětí ze ZPF)
- vyjádření městské části Brna, Brno-Bosonohy, č.j. MCCBOS/1508/Soj ze dne 19.07.2019, č.j. MCCBOS/2487/17taj/Ná ze dne 05.02.2018
- vyjádření městské části Brna, Brno-Bosonohy, referátu životního prostředí, č.j. MCBBBOS/1509/19/Dvo ze dne 23.07.2019
- vyjádření městské části Brna, Brno-Starý Lískovec, č.j. MCBSLI/07189/18/Ovš ze dne 05.04.2018, vyjádření Rady městské části Brna, Brno-Starý Lískovec, č.j. MCBSLI/335/20-OVš/Nov-6/20 ze dne 16.01.2020
- závazné stanovisko Magistrátu města Brna, Odboru územního plánování a rozvoje, č.j. MMB/0009974/2018/Neu ze dne 09.03.2018 (dopravní a technická infrastruktura), č.j. MMB/0015498/2019/Map ze dne 17.06.2019 (SO 103 Parkovací dům), č.j. MMB/00163728/2019/Krš ze dne 01.10.2019 (Výrobní a skladový objekt Beghelli)
- vyjádření Magistrátu města Brna, Majetkového odboru, č.j. MMB/0242677/2019 ze dne 02.07.2019, č.j. MMB/0007092/2018 ze dne 01.06.2018
- vyjádření Magistrátu města Brna, Odboru životního prostředí, č.j. MMB/02413665/2019/PK ze dne 03.07.2019, závazné stanovisko č.j. MMB/0268800/2019/SDEMI ze dne 26.06.2019, č.j. MMB/0241365/2019 ze dne 25.06.2019
- vyjádření Magistrátu města Brna, Odboru vodního a lesního hospodářství, č.j. MMB/451216/2019 ze dne 29.10.2019, č.j. MMB/0056286/2020 ze dne 03.02.2020
- vyjádření Magistrátu města Brna, Odboru dopravy, č.j. MMB/02536220/2018 ze dne 27.06.2018, rozhodnutí č.j. MMB/0053900/2019 ze dne 20.02.2019, (pro územní řízení), rozhodnutí č.j. MMB/0242648/2019 ze dne 17.07.2019 (pro územní řízení), rozhodnutí č.j. MMB/0105632/2019 ze dne 17.05.2019 (umístění inženýrských sítí), rozhodnutí č.j. MMB/0105628/2019 ze dne 27.05.2019 (připojení k pozemní komunikaci)
- vyjádření Magistrátu města Brna, Odboru investičního, č.j. MMB/0204870/2018 ze dne 22.05.2018, č.j. MMB/0241118/2019 ze dne 06.08.2019
- stanovisko Brněnských vodáren a kanalizací a.s., zn. 721/001819/2020/OBo ze dne 27.01.2020, zn. 721/012601/2019/OBo ze dne 19.06.2019, zn. 722/006230/2018/MKí ze dne 21.03.2018, zn. 722/002585/2019/MKl ze dne 06.02.2019, zn. 721/003503/2019/OBo ze dne 19.02.2019
- vyjádření o existenci sítí E.ON Česká republika, zn. B6941-1+6302667 ze dne 21.02.2019, zn. B6941-16333165 ze dne 13.06.2020, souhlas s činností v ochranném pásmu E.ON zn. P9903-16074225 ze dne 04.08.2015, souhlas s činností v ochranném pásmu zn. R28104-126335917 ze dne 26.06.2019, smlouva o připojení E.ON č. 12535009 ze dne 26.06.2019, č. 12541884 ze dne 15.07.2019
- stanovisko GridServices, zn. 5001861867 ze dne 26.02.2019, zn. 5001993599 ze dne 03.09.2019, zn. 5001946315 ze dne 10.07.2019, zn. 5002054829 ze dne 18.12.2019
- vyjádření o existenci sítí CETIN, č.j. 786188/17 ze dne 05.12.2017, č.j. 661974/19 ze dne 12.06.2019, č.j. 571946/19 ze dne 14.03.2019, podmínky ochrany vedení sítě č.j. POS-81/17-Pok ze dne 20.12.2017
- vyjádření Technických sítí a.s., zn. 5800/Šim/1362/17 ze dne 16.04.2017, zn. 5800/Min/83/18 ze dne 02.05.2018, zn. 5800/Šim/0081/19 ze dne 30.01.2019, zn. 5800/Min/22/19 ze dne 20.02.2019 a ze dne 03.02.2020
- vyjádření o existenci sítí UPC Česká republika, zn. 18011/z/cm ze dne 12.02.2018, zn. JutKO0226/19 ze dne 08.02.2019
- vyjádření o existenci sítí SMART Comp, a.s., č.j. V-0157/2019 ze dne 21.02.2019
- vyjádření o existenci sítí Dial Telecom, a.s., zn. BM661521 ze dne 29.01.2019



- vyjádření o existenci sítí České radiokomunikace, zn. UPTS/oS/211264/2019 ze dne 31.01.2019
- Vyjádření o existenci sítí itself, č.j. 19/005610 ze dne 08.12.2019
- vyjádření NIPI, bezbariérové prostředí, zn. 100190038 ze dne 12.07.2019
- vyjádření Brněnských komunikací a.s., zn. 3100-Nov-272/18 ze dne 08.06.2018, zn. BKOM/03004/2019 ze dne 04.02.2019, č.j. BKOM/30409/2019 ze dne 17.12.2019
- vyjádření Správy a údržby silnic Jihomoravského kraje, zn. 10403/2019/ČáJa ze dne 17.06.2019
- vyjádření Dopravního podniku města Brna, zn. 01494/2019/5040 ze dne 13.02.2019, zn. 10643/2019/5040 ze dne 27.08.2019
- vyjádření Policie České republiky, č.j. KRPB-14238-2/ČJ-2019-0600DI-KOL ze dne 16.08.2019, č.j. KRPB-47836-1/ČJ-2019-0600DI-KOL ze dne 08.03.2018
- stanovisko Povodí Moravy zn. PM071998/2017-203/Ho ze dne 19.01.2018, zn. PM-26026/2019/5203/Ka ze dne 04.07.2019
- závazné stanovisko Hasičského záchranného sboru Jihomoravského kraje, ev.č. HSBM-73-1-3115/1-OPKO-2017 ze dne 15.12.2017, ev.č. HSBM-73-1-429/1-OPTS-2019 ze dne 04.04.2019, ev.č. HSBM-73-1-1063/1-OPTS-2019
- závazné stanovisko Krajské hygienické stanice, č.j. KHSJM 70203/2018/BM/HOK ze dne 19.02.2019, č.j. KHSJM 30538/2019/Bm/HOK ze dne 11.07.2019
- závazné stanovisko Drážního úřadu, sekce stavební, č.j. DUCR-73020/19/Os ze dne 27.12.2019
- stanovisko Ministerstva obrany, sekce nakládání s majetkem, sp.zn.89661/2019-1150-OÚZ-BR ze dne 14.02.2019, sp. zn. 927467/2019-1150-OÚZ-BR ze dne 13.06.2019
- vyjádření Tepláren Brno, zn. 5651/2019/TB ze dne 11.02.2019
- vyjádření SITEL, spol. s.r.o., zn. 1111900462 ze dne 28.01.2019
- vyjádření FASTER, ze dne 05.01.2018
- vyjádření NET4GAS, zn. 770/19/OVP/N ze dne 28.01.2019
- vyjádření o existenci sítí NetDataComm, s.r.o. ze dne 23.08.2019
- státní Inspekce práce, č.j. 37221/9.42/19-2 ze dne 05.12.2019
- vyjádření Archeologického ústavu, zn. ARUB/6115/19 ze dne 28.11.2019
- hydrogeologický průzkum, Ventimiglia s.r.o.
- modelování dopravy, modely dopravních intenzit, Brněnské komunikace a.s.
- hluková studie wood, prosinec 2018

Stavební úřad posuzoval předložené podklady následovně, resp. nepřihlížel k následujícím pokladům pro vydání rozhodnutí, neboť se týkaly stavebního záměru celé etapy (tj. až k betonárce) nebo pozbyla platnosti: závazné stanovisko Krajského úřadu Jihomoravského kraje, Odboru dopravy, č.j. JMK 68534/2018 ze dne 12.06.2018, vyjádření Magistrátu města Brna, Majetkového odboru, č.j. MMB/0007092/2018 ze dne 01.06.2018, vyjádření Magistrátu města Brna, Odboru dopravy, č.j. MMB/02536220/2018 ze dne 27.06.2018, vyjádření Magistrátu města Brna, Odboru investičního, č.j. MMB/0204870/2018 ze dne 22.05.2018, stanovisko Brněnských vodáren a kanalizací a.s., stanovisko Brněnských vodáren a kanalizací a.s., zn. 722/006230/2018/MKl ze dne 21.03.2018, zn. 722/002585/2019/MKl ze dne 06.02.2019, zn. 721/003503/2019/OBo ze dne 19.02.2019, souhlas s činností v ochranném pásmu E.ON zn. P9903-16074225 ze dne 04.08.2015, smlouva o připojení E.ON č. 12535009 ze dne 26.06.2019, č. 12541884 ze dne 15.07.2019, tj. byly dodány aktualizovaná stanoviska a vyjádření k danému stavebnímu záměru.

Stavební úřad posuzuje soulad s územně plánovací dokumentací a s cíli a úkoly územního plánování dle ust. § 90 odst. 2 stavebního zákona u stavebních záměrů, pro které se nevydává závazné stanovisko podle § 96b; stavební úřad ověří rovněž účinky budoucího užívání stavby, jde-li o stavby, které lze provést bez stavebního povolení nebo souhlasu s provedením ohlášeného stavebního záměru. Závazné stanovisko orgánu územního plánování se nevydává pro záměry uvedené v § 103 odst. 1 písm. c) až e) stavebního zákona, které nezasahují do nezastavěného území. Stavební úřad dostal své povinnosti a posoudil soulad staveb s územně plánovací dokumentací a s cíli a úkoly územního plánování u stavebních záměrů, pro které nebylo vydáno závazné stanovisko Odboru územního plánování a rozvoje Magistrátu města Brna, resp. pro stavební záměry, které nevyžadují v souladu s ust. § 103 stavebního zákona stavební povolení ani ohlášení stavebního záměru, tj. pro stavební objekty IO 404 - Vedení a přeložky sítí elektronických komunikací, IO 401.1 - Rozšíření distribuční sítě VN, IO 401.2 - Rozšíření lokální sítě VN, IO 402 - Trafostanice 22/0,4 kV, IO



501 – Plynovod, IO 403 - Veřejné osvětlení, IO 301.1 - Přípojka vody, IO 302.1 - Přípojka splaškové kanalizace, IO 303.1 - Přípojka dešťové kanalizace, IO 406.1 - Přípojka elektro NN, IO 501.1 - Přípojka plynu STL dn63, IO 301.2 - Přípojka vody, IO 302.2 - Přípojka splaškové kanalizace, IO 406.2 - Přípojka elektro NN, IO 301.3 - Přípojka vody, IO 302.3 - Přípojka splaškové kanalizace, IO 303.3 - Přípojka dešťové kanalizace a IO 406.3 - Přípojka elektro NN.

Stavební úřad posoudil soulad s územně plánovací dokumentací a s cíli a úkoly územního plánování u stavebních záměrů uvedených v § 103 stavebního zákona, neboť se nevydalo závazné stanovisko podle § 96b stavebního zákona:

*Stavební úřad posuzoval předmětný záměr v souladu s § 90 písm. a) stavebního zákona, zda je v souladu s vydanou územně plánovací dokumentací:*

Jde o základní hledisko posuzování žádosti, když územně plánovací dokumentací jsou podle § 2 odst. 1 písm. n) stavebního zákona: 1. zásady územního rozvoje (bod 1.), 2. územní plán (bod 2.) a 3. regulační plán (bod 3.). S těmito základními dokumenty musí být předkládaný záměr vždy v souladu.

Politika územního rozvoje ČR, ve znění aktualizace č. 1 schválené usnesením vlády ČR č. 276 ze dne 16.dubna 2015, která je dle ust. § 31 odst. 4 stavebního zákona závazná pro rozhodování v území, přiřazuje Brno jako centrum rozvojové oblasti OB3 Metropolitní rozvojové oblasti Brno. Posuzovaný záměr s ohledem k jeho rozsahu a významu Politika územního rozvoje neřeší a svým charakterem není v rozporu s obecnými principy stanovenými v Politice územního rozvoje.

Zásady územního rozvoje Jihomoravského kraje ze dne 05. října 2016, účinné od 03. listopadu 2016, kterou jsou dle ust. § 36 odst. 5 stavebního zákona závazné pro rozhodování v území zpřesnily vymezení Metropolitní rozvojové oblasti Brno, stanovily obecné požadavky na uspořádání a využití v území a úkoly pro územní plánování. Celé správní území statutárního města Brna je součástí zpřesněného vymezení Metropolitní rozvojové oblasti Brno. Svým charakterem tedy není v rozporu s obecnými principy a požadavky stanovenými a řešenými v Zásadách územního rozvoje.

Pro dané území platí v současnosti Územní plán města Brna platný od 15.12.1994 (obecně závazná vyhláška statutárního města Brna č.2/2004 o závazných částech Územního plánu města Brna, ve znění obecně závazných vyhlášek statutárního města Brna č. 1/2005, č.5/2005, č. 10/2005, č. 12/2005, č. 35/2005, č. 7/2006, č. 9/2006, č. 12/2006, č. 22/2006, č. 26/2006, č. 9/2006, č. 12/2006, č. 22/2006, a opatření obecné povahy č. 1/2007, č. 1/2008, č. 1/2009, č. 3/2009, č. 4/2009, č. 5/2010, č. 6/2010, č. 7/2010, č. 1/2011, č. 2/2014 a č. 3/2014 (dále jen „ÚPmB“). Pro předmětné území není zpracována žádná navazující územně plánovací dokumentace ani územní nebo urbanistická studie sloužící jako územně plánovací podklad pro rozhodování v území dle § 25 stavebního zákona.

Regulační plán, který v řešené ploše stanoví podrobné podmínky pro využití pozemků, pro umístění a prostorové uspořádání staveb, pro ochranu hodnot a charakteru území a pro vytváření příznivého životního prostředí, nebyl vydán. Stavební úřad proto neposuzuje jeho soulad se stavebním záměrem.

Navržené inženýrské objekty jsou dle platného Územního plánu města Brna (ÚPmB) umístovány v ploše stavební, návrhové, s podrobnějším účelem využití stanoveným funkčním typem DH plochy pro dopravu - jsou určeny zejména pro umístění zařízení systémů dopravní obsluhy města, podrobnější účel využití je stanoven funkčním typem: DH – hromadná osobní doprava (včetně technického zázemí) a SV smíšené plochy výroby a služeb.

Z Regulativů ÚPmB pro uspořádání území (tvořících Přílohu č. I obecně závazné vyhlášky statutárního města Brna č. 2/2004 o závazných částech ÚPmB, v platném znění) a z výkresů ÚPmB vyplývají následující podmínky využití předmětného území: plocha stavební - část území převážně zastavěná nebo určená k zastavění objekty, pro kterou je míra využití území a přípustnost umístění objektů určitého druhu vyjádřena v regulačních podmínkách pro plochy stavební, plocha návrhová - dílčí část území, ve které se předpokládá změna účelu nebo intenzity využití, DH – hromadná osobní doprava (včetně technického zázemí): přípustná jsou parkovací stání, odstavná stání a hromadné garáže ve všech stavebních územích, pokud není územně plánovací dokumentace zóny. FUNKCE: SMÍŠENÉ PLOCHY - jsou určeny převážně k umístění obchodních a



výrobních provozoven, zařízení správy, hospodářství a kultury, které svým provozem podstatně neruší bydlení na těchto plochách - níže uvedené regulativy nelze aplikovat tak, aby výsledným využitím ploch smíšených bylo využití monofunkční. Podrobnější účel využití je stanoven funkčním typem: SV - SMÍŠENÉ PLOCHY VÝROBY A SLUŽEB. Přípustné jsou: - provozovny výroby a služeb, - administrativní budovy, - maloobchodní a velkoobchodní provozovny do velikosti 1 500 m<sup>2</sup> prodejní plochy, - maloobchodní a velkoobchodní provozovny do velikosti 5 000 m<sup>2</sup> prodejní plochy za předpokladu situování ve vícepodlažním objektu odpovídajícím charakteru území a zajištění parkování v objektu, - provozovny stravování a ubytovací zařízení, - zahradnictví, - stavby pro správu a pro církevní, kulturní, sociální, zdravotnické, školské a sportovní účely, vč. středisek mládeže pro mimoškolní činnost a center pohybových aktivit, - zábavní zařízení. Podmíněně mohou být přípustné: - byty pro majitele a vedoucí provozoven za podmínky, že jsou součástí stavebního objemu předmětné provozovny, na základě prověření v ÚPD zóny: - maloobchodní a velkoobchodní provozovny do 10 000 m<sup>2</sup> prodejní plochy, maloobchodní a velkoobchodní provozovny do 5 000 m<sup>2</sup> prodejní plochy nespňující výše uvedené podmínky pro přípustné stavby.

Regulační podmínky v ploše pro dopravu a smíšené plochy výroby a služeb konkrétně neřeší umístění vedení technické infrastruktury. Pro posouzení přípustnosti záměru je nutno využít podmínky z přílohy č. 1 Regulativy pro uspořádání území Obecně závazné vyhlášky statutárního města Brna č. 2/2004, o závazných částech Územního plánu města Brna, ve znění pozdějších předpisů, kap. 1 Prostorové upořádání území města. Zde je uvedeno, že stavby a zařízení neuvedené v regulačních podmínkách jednotlivých funkčních typů jsou nepřípustné s výjimkou komunikací a zařízení technické vybavenosti zajišťujících pouze bezprostřední obsluhu předmětné funkční plochy, objektů zeleně, dětských hřišť a ostatních veřejných prostranství. Stavby inženýrských objektů lze tedy umístit i na výše uvedených funkčních plochách, neboť inženýrské objekty zabezpečují funkční plochu s objektem pro výrobu a skladování, resp. parkovací dům. Stavba svým situováním, dispozičním uspořádáním nebo stavebnětechnickým řešením není v rozporu s požadavky právních předpisů a technických norem platných pro předmětný druh stavby nebo provozovanou činnost, počtem, polohou, stavebním objemem, rozlohou nebo účelem neodporuje charakteru předmětné lokality, není zdrojem závad nebo vlivů, které dle charakteru lokalit jsou neslučitelné s pohodou v lokalitě samotné nebo v jejím okolí. Z výše uvedeného je zřejmé, že inženýrské objekty je přípustné realizovat i v plochách pro dopravu a v ploše smíšené plochy výroby a služeb.

Stavební úřad posoudil předloženou žádost o umístění stavby dle § 90 odst. 1 stavebního zákona, zda je záměr žadatele v souladu s požadavky:

*a) tohoto zákona a jeho prováděcích právních předpisů, zejména s obecnými požadavky na využívání území:* Žádost o územní rozhodnutí byla podána na příslušném formuláři s obsahovými náležitostmi, které jsou stanoveny v příloze č. 1 k vyhlášce č. 503/2006 Sb., o podrobnější úpravě územního rozhodování, územního opatření a stavebního řádu, ve znění pozdějších předpisů. Dokumentace pro územní rozhodnutí byla zpracována dle vyhlášky č. 499/2009 Sb., ve znění pozdějších předpisů. Podle přílohy č. 1 k vyhl. č. 499/2009 Sb. je zpracována v rozsahu a podrobnostech s ohledem na podmínky v území a charakter stavby. Obsahuje část A – průvodní zpráva, B – souhrnná technická zpráva, C, D – výkresová dokumentace a E – dokladová část, jejíž součástí jsou zejména závazná stanoviska dotčených orgánů.

Umístění stavby splňuje požadavky stanovené vyhl. č. 501/2006 Sb., o obecných požadavcích na využívání území, zejména:

- § 20 odst. 1: v souladu s cíli a úkoly územního plánování a s ohledem na souvislosti a charakter území je obecným požadavkem takové vymezení pozemků, stanovování podmínek jejich využívání a umístění staveb na nich, které nezhoršuje kvalitu prostředí a hodnotu území.
- § 20 odst. 4 Stavební pozemek [§ 2 odst. 1 písm. b) stavebního zákona] se vždy vymezuje tak, aby svými vlastnostmi, zejména velikostí, polohou, plošným a prostorovým uspořádáním a základovými poměry, umožňoval umístění, realizaci a užívání stavby pro navrhovaný účel a aby byl dopravně napojen na kapacitně vyhovující veřejně přístupnou pozemní komunikaci
- § 20 odst. 5 písm. c) Stavební pozemek se vždy vymezuje tak, aby na něm bylo vyřešeno vsakování nebo odvádění srážkových vod ze zastavěných ploch nebo zpevněných ploch, pokud se neplánuje jejich jiné využití; přitom musí být řešeno 1. přednostně jejich vsakování, v případě jejich možného smísení se závadnými látkami umístění zařízení k jejich zachycení, není-li možné vsakování, 2. jejich zadržování a



- regulované odvádění oddílnou kanalizací k odvádění srážkových vod do vod povrchových, v případě jejich možného smísení se závadnými látkami umístění zařízení k jejich zachycení, nebo 3. není-li možné oddělené odvádění do vod povrchových, pak jejich regulované vypouštění do jednotné kanalizace.
- § 23 odst. 2 stavby se umísťují tak, aby stavba ani její část nepřesahovala na sousední pozemek. Umístěním stavby nebo změnou stavby na hranici pozemků nebo v její bezprostřední blízkosti nesmí být znemožněna zástavba sousedního pozemku.
  - na stavebním pozemku je vyřešeno umístění odstavných a parkovacích stání pro využití pozemku a pro užívání stavby dle ČSN 736110 - dokumentace přeložená k záměru obsahuje výpočet počtu potřebných parkovacích stání.
  - stavby budou napojeny na vodovod a splaškovou kanalizaci pro veřejnou potřebu, plynovod a rozvod NN, nakládání s dešťovými vodami je vyřešeno vsakováním,
  - stavba je umístěna tak, že je umožněno napojení na síť technické infrastruktury, je zamezeno stékání dešťových vod nebo spadu sněhu ze stavby na sousední pozemek.

Stavba splňuje technické požadavky na stavby stanovené vyhláškou č. 268/2009 Sb., o technických podmínkách na stavby

- § 18-31 - jsou dodrženy požadavky na stavební konstrukce

*b) na veřejnou dopravní nebo technickou infrastrukturu k možnosti a způsobu napojení nebo k podmínkám dotčených ochranných a bezpečnostních pásem,*

Byla doložena vyjádření vlastníků a správců veřejné technické a dopravní infrastruktury. Podmínky uvedené ve vyjádřeních byly zahrnuty do výroku rozhodnutí. Příjezdová komunikace bude nově budovaným sjezdem napojena na komunikaci ul. Jemelkova. Povolení napojení bylo vydáno MMB – Odborem dopravy. Požární bezpečností řešení stavby bylo odsouhlaseno HZS. Stavba parkovacího domu je umístěna 12m od krajního vodiče venkovního vedení 110kV dle požadavků E.ON. Stavební objekty SO 101 a SO 103 jsou umístěny mimo bezpečnostní pásmo VTL plynovodu.

*c) zvláštních právních předpisů a se závaznými stanovisky, popřípadě s rozhodnutími dotčených orgánů podle zvláštních právních předpisů<sup>1</sup> nebo tohoto zákona, popřípadě s výsledkem řešení rozporů.*

K záměru se kladně vyjádřily HZS, KHS, MMB – OŽP, MMB - OVLHZ, MMB - OD, MMB – OÚPR, KÚ JMK OŽP, OD, tj. dotčené orgány na úseku požární ochrany, hygieny, životního prostředí, vodního a lesního hospodářství, ochrany zemědělského půdního fondu, dopravy a územního plánování. Požadavky dotčených orgánů uvedl stavební úřad v podmínkách tohoto rozhodnutí. Práva účastníků řízení, vyplývající z vlastnických nebo jiných věcných práv k sousedním stavbám anebo sousedním pozemkům, nejsou záměrem žadatele dotčena nad míru stanovenou právními předpisy.

V souladu s ustanovením § 4 odst. 2 stavebního zákona stavební úřad ve správním řízení rozhodoval ve vzájemné součinnosti se spolupůsobícími dotčenými orgány, jež hájí veřejné zájmy podle zvláštních předpisů, neboť může vydat své rozhodnutí jen se souhlasem dotčených orgánů, jestliže se řízení týká zájmů chráněných zvláštními předpisy. Stavební úřad postupoval v souladu se základní zásadou správního řízení zakotvenou v ust. § 3 správního řádu – zásadou materiální pravdy, když zjistil stav projednávané věci v rozsahu, který byl nezbytný k tomu, aby byl úkon správního orgánu úkonem v souladu s požadavky obsaženými v ust. § 2 správního řádu, tedy se zásadou legality, zásadou zákazu zneužití správní úvahy, zásadou proporcionality a ochrany dobré víry, zásadou ochrany veřejného zájmu a zásadou nestranného postupu. V souladu s § 50 správního řádu zhodnotil závazné podklady, podklady nezávazné dle správní úvahy, které jako takové podléhají volnému hodnocení důkazů, přihlédl pečlivě ke všem důkazům a ke všemu, co vyšlo v řízení najevo. Stavební úřad uvedl, z jakých podkladů vycházel při posuzování záměru, přičemž je zřejmý výčet stanovisek a závazných stanovisek dotčených orgánů, které věc posuzovaly z hledisek zvláštních právních předpisů. Podmínky a požadavky specifikované v závazných stanoviscích a stanoviscích dotčených orgánů a ve vyjádřeních správců a provozovatelů technické infrastruktury stavební úřad zapracoval do podmínek rozhodnutí. Stavební úřad zjistil, že stavba je v souladu s podmínkami dotčených orgánů a rovněž v souladu s vyjádřeními vlastníků a správců veřejné dopravní a technické infrastruktury. Stavební úřad neshledal rozpor s těmito podklady.



Stavební úřad v územním řízení posoudil v souladu s ustanovením § 90 stavebního zákona, soulad této stavby s vydanou územně plánovací dokumentací, s obecnými požadavky na využívání území a zejména s požadavky zvláštních právních předpisů a se stanovisky dotčených orgánů podle zvláštních právních předpisů. Při posuzování a rozhodování stavební úřad vycházel ze spolehlivě zjištěných důkazů, které posuzoval jednotlivě i ve vzájemných souvislostech, řídil se platnými právními předpisy, zejména stavebním zákonem, vyhláškou č. 501/2006 Sb., o obecných požadavcích na využívání území, v platném znění, vyhláškou č. 268/2009 Sb., o technických požadavcích na stavby, v platném znění, vyhláškou č. 503/2006 Sb., o podrobnější úpravě územního rozhodování, územního opatření a stavebního řádu, v platném znění, a správním řádem.

Stavba svým situováním, dispozičním uspořádáním nebo stavebnětechnickým řešením je v souladu s požadavky právních předpisů platných pro předmětný druh stavby, stavebním objemem, rozlohou a účelem neodporuje charakteru předmětné lokality, není zdrojem závad nebo vlivů, které nejsou slučitelné s pohodou v lokalitě samotné a má zajištěno odpovídající dopravní napojení a odstavování vozidel. V průběhu územního řízení stavební úřad neshledal důvody, které by bránily umístění stavby, proto rozhodl způsobem uvedeným ve výroku tohoto rozhodnutí za použití právních předpisů ve výroku uvedených.

Závěrem k stavební úřad uvádí, že podle ust. § 2 odst. 2 správního řádu je stavební úřad povinen uplatňovat svou pravomoc pouze k těm účelům, k nimž mu byla zákonem nebo na základě zákona svěřena a v rozsahu, v jakém mu byla svěřena. Po předložení žádosti podle ust. § 90 stavebního zákona posuzuje stavební úřad zda je záměr žadatele v souladu s vydanou územně plánovací dokumentací, s cíli a úkoly územního plánování, zejména s charakterem území, s požadavky na ochranu architektonických a urbanistických hodnot v území, s požadavky tohoto zákona jeho prováděcích právních předpisů, zejména s obecnými požadavky na využívání území, s požadavky na veřejnou dopravní a technickou infrastrukturu, s požadavky zvláštních právních předpisů a se stanovisky dotčených orgánů podle zvláštních právních předpisů, popřípadě s výsledkem řešení rozporů a s ochranou práv a právem chráněných zájmu účastníků řízení.

Důvodem pro zamítnutí žádosti o vydání rozhodnutí o umístění stavby je tedy skutečnost, že se v řízení prokáže, že záměr je v rozporu s veřejným zájmem nebo zasahuje do subjektivních práv účastníků řízení nad přípustnou mírou. Důvodem pro neschválení záměru tedy není jakýkoliv zásah do práv účastníků řízení, nýbrž pouze zásah, který přesahuje přiměřenou míru. V daném případě stavební úřad v obsahu právních předpisů upravujících řízení o umístění stavby oporu pro takové omezení nenašel, neboť zásah do práv účastníků řízení neshledal zásahem, který by přesahoval přiměřenou míru, ani nebylo prokázáno, že záměr je v rozporu s veřejným zájmem.

#### Vypořádání s návrhy a námitkami účastníků řízení:

#### Vypořádání s vyjádřeními účastníků k podkladům rozhodnutí:

Dne 24.02.2020 byly písemně uplatněny námitky JUDr. Markétou Vaňkovou, primátorkou města Brna: cit.: „Společnost FOX plan, s. r. o., Masná 229/34, 602 00 Brno, IČO 07196202, v zastoupení investorů stavby, kterými jsou ALATRI, a. s., Na malém klínu 1787/24, 182 00 Praha 8, IČO 27450279, STARS UP PROJECT, s. r. o., Berkova 534/92, 612 00 Brno, IČO 07574631 a K.M.S. STARS UP, s. r. o., Berkova 534/92, 612 00 Brno, IČO 07574533, požádala dne 19. 12. 2019 o vyjádření k projektové dokumentaci výše uvedeného záměru, která byla vypracovaná v prosinci 2019.

Statutární město Brno je dle ustanovení 85 odst. 1 písm. b) zákona č. 183/2006 Sb., o územním plánování a stavebním řádu (stavební zákon), ve znění pozdějších předpisů (dále jen „stavební zákon“), účastníkem územních řízení. Protože předmětem návrhu je stavba objektu umístěného ve smíšených plochách výroby a služeb v rozvojových lokalitách o výměře větší než 2,0 ha, stavba objektu hromadného parkování (nad 100 parkovacích stání), a stavby komunikací a inženýrských sítí zajišťující obsluhu staveb a území celoměstského zájmu, jedná se dle Přílohy č. 8 obecně závazné vyhlášky statutárního města Brna č. 20/2001, kterou se vydává Statut města Brna, ve znění pozdějších vyhlášek, o stavby v celoměstském zájmu, a dle ust. čl. 5 odst. 2 písm. h) citované vyhlášky zastupuje město při výkonu této působnosti primátorka.

Z tohoto důvodu se vyjadřuji k předmětné dokumentaci jménem statutárního města Brna, a to následovně: Předmětem projektové dokumentace je umístění stavebních objektů v území, které se nachází mezi ulicemi Pražská a Jemelkova na pozemcích v katastrálních územích Bosonohy a Starý Lískovec. Jedná se o stavební objekty nazvané SO 101 – Výrobní a skladovací objekt Beghelli, který je navržen jako přízemní objekt



obsahující trojici kubických hmot pro výrobní část, skladovací haly a administrativní část; stavební objekt SO 102 – Výrobní a skladovací objekt II. etapa, jež obsahuje pouze přípojky inženýrských sítí, samotný objekt není součástí projektové dokumentace; stavební objekt SO 103 – Parkovací dům, který je navržen jako 5-ti podlažní objekt obsahující 440 parkovacích stání a prostory veřejného WC. Napojení navrhovaných objektů na technickou infrastrukturu bude zajištěno vybudováním nových hlavních veřejných rozvodů inženýrských sítí a přípojek, na které budou napojeny areálové rozvody. Konkrétně se jedná o vodovodní řad, kanalizační stoky (splašková, dešťová), rozšíření distribuční sítě VN, NN, vedení veřejného osvětlení, plynovodu NTL, STL a slaboproudu včetně přípojek a areálového vedení vody, kanalizace, elektro NN, plynu, slaboproudu, soustavy vsakovacích objektů, retenčních nádrží, odlučovače lehkých kapalin a objektu trafostanice. Návrh dále obsahuje vybudování místní komunikace včetně pruhu pro pěší a cyklisty napojenou prostřednictvím úrovnňové křižovatky na komunikaci v ulici Jemelkova, vybudování zpevněných ploch obslužných areálových komunikací včetně chodníků a zpevněných ploch pro 52 venkovních parkovacích stání.

Z hlediska Územního plánu města Brna (ÚPmB) se navrhovaný záměr umísťuje na pozemky, které se nachází v návrhové ploše s funkčním využitím smíšených ploch výroby a služeb (SV), v návrhové ploše hromadní osobní dopravy (DH), ve volné nestavební návrhové ploše ostatní městské zeleně (ZO) a ve stabilizované ploše pro dopravu a sběrnou komunikaci (D), předkládaný záměr je tedy v souladu s koncepcí územního rozvoje města.

Požaduji, aby před vydáním územního rozhodnutí investor stavby uzavřel se statutárním městem Brnem smlouvu, která vyřeší záruky za vybudování, budoucí vlastnictví a správu:

. soustavy veřejných prostranství, tzn. staveb obslužných příjezdových komunikací, chodníků a veřejného osvětlení,

. vodovodního řadu pro veřejnou potřebu, kanalizačních stok (splašková) pro veřejnou potřebu, vsakovacích objektů a odlučovače lehkých kapalin,

a to v podobě a rozsahu dle dokumentace pro územní řízení.

Dále požaduji, aby byly v předloženém záměru splněny tyto podmínky:

. podél nově navržené páteřní komunikace (připojovací komunikace na komunikaci v ulici Jemelkova) navrhnout v celé její délce oboustranný chodník a plochy zeleně, konkrétně stromořadí,

. od objektu parkovacího domu navrhnout chodník, který zajistí přímý a bezpečný přístup pěších od parkovacího domu k tramvajové zastávce umístěné v blízkosti křižovatky Jemelkova x Bítešská.

V případě uzavření shora uvedené smlouvy, popř. smluv, a splnění výše uvedených podmínek nemám k územnímu řízení pro umístění stavby nazvané „Dopravní a technická infrastruktura pro výstavbu, Skladový a výrobní objekt a Parkovací dům v lokalitě Pražská - Jemelkova“ žádné další připomínky.

S pozdravem Markéta Vaňková

Stavební úřad se nejprve zabýval otázkou, zda osoba předkládající námítku je účastníkem řízení. Podle § 85 odst. 1 písm. b) stavebního zákona je účastníkem řízení obec, na jejímž území má být požadovaný záměr uskutečněn. Protože předmětem řízení je v tomto případě umístění dopravní a technické infrastruktury zajišťující obsluhu staveb a území celoměstského zájmu, a stavbu hromadných parkovacích garáží nad 100 parkovacích stání, jedná se o stavbu v celoměstském zájmu a dle Přílohy č. 8 obecně závazné vyhlášky statutárního města Brna č. 10/2013, kterou se vydává Statut města Brna, a dle č. 5 odst. 2 písm. h) zmíněné vyhlášky, při výkonu působnosti zastupuje město primátorka, je tedy účastníkem řízení, který má právo v průběhu řízení podávat námítky k vedenému územnímu řízení.

Zároveň stavební úřad prověřil, zda byla námítka podána ve stanovené lhůtě k podání námitek. Oznámení o zahájení územního řízení bylo primátorce města Brna doručeno dne 11.02.2020, lhůta k podání námitek byla stanovena do 15 dnů od doručení oznámení, tato lhůta tedy vypršela dne 26.02.2020. Námítky byly podány dne 24.02.2020, jedná se tedy o námítky podané ve stanovené lhůtě.

Podle § 89 odst. 4 stavebního zákona může obec uplatňovat v územním řízení námítky k ochraně zájmů obce a zájmů občanů obce.

K požadavkům na doložení uzavření smlouvy se statutárním městem Brnem, která vyřeší záruky za vybudování, budoucí vlastnictví a správu komunikací, chodníků, veřejného osvětlení, vodovodního řadu, kanalizační stoky (splašková) pro veřejnou potřebu stavební úřad sděluje, že záměr žadatele v územním řízení posuzuje stavební úřad, mimo jiné, dle ust. § 90 odst. d) stavebního zákona i z hlediska jeho souladu



s požadavky na veřejnou dopravní a technickou infrastrukturu. Dle ust. § 88 stavebního zákona cit: „*stavební úřad územní řízení přeruší, kromě důvodů uvedených ve správním řádu, také v případě, že záměr klade takové požadavky na veřejnou dopravní a technickou infrastrukturu, že jej nelze bez vybudování příslušných nových staveb a zařízení nebo úpravy stávajících realizovat, a zároveň vyzve žadatele k předložení smlouvy s příslušnými vlastníky veřejné dopravní a technické infrastruktury, a stanoví mu k tomu přiměřenou lhůtu. Pokud žadatel nepředloží požadované smlouvy ve stanovené lhůtě, stavební úřad územní řízení zastaví.*“

Ust. § 88 stavebního zákona je tedy speciálním ustanovením o přerušení řízení v případech, kdy stavební úřad dojde k závěru, že záměr klade takové požadavky na veřejnou dopravní a technickou infrastrukturu, že jej bez vybudování příslušných nových staveb a zařízení nebo úpravy stávající realizovat, a proto vyzve k předložení smlouvy. Veřejnou infrastrukturou v souladu s ust. § 1 písm. k) stavebního zákona se rozumí pozemky, stavby, zařízení, a to 1. dopravní infrastruktura, například stavby pozemních komunikací, drah, vodních cest, letišť a s nimi souvisejících zařízení; 2. technická infrastruktura, kterou jsou vedení a stavby a s nimi provozně související zařízení technického vybavení, například vodovody, vodojemy, kanalizace, čistírna odpadních vod, stavby ke snižování ohrožení území živelními nebo jinými pohromami, stavby a zařízení pro nakládání s odpady, trafostanice, energetické vedení, komunikační vedení veřejné komunikační sítě a elektronické komunikační zařízení veřejné komunikační sítě, produktovody a zásobníky plynu;

Stavební úřad při posouzení žádosti vyhodnotil, že záměr vyžaduje vybudování nové komunikace, vodovodního řádu, kanalizačního řádu, veřejného osvětlení a jeho přeložek tzn., že klade takové požadavky na veřejnou dopravní a technickou infrastrukturu, že jej nelze bez vybudování příslušných nových staveb a zařízení nebo úpravy stávajících realizovat, a proto žadatele ve výzvě č.j. MCBSLI/07360/19/SÚ/Vaš ze dne 20.11.2019 vyzval k doložení smluv a také smluv, z nichž řada není a dokonce ani nemůže být ve vlastnictví obce. V daném případě to byly tzv. „vyhrazené monopoly“ v oblasti energetiky, které mají svoji úpravu a také vlastní zvyklosti při uzavírání smluv o připojení na jejich distribuční soustavy (předmětný záměr vyžaduje rozšíření distribuční sítě VN a plynovodu). Smlouvy s příslušnými vlastníky veřejné dopravní a technické infrastruktury dle ust. § 86 odst. 2 písm. d) stavebního zákona byly žadatelem doplněny a jsou nedílnou součástí spisu.

K požadavku navržení oboustranného chodníku podél nově navržené páteřní komunikace (připojovací komunikace na komunikaci v ulici Jemelkova), navržení chodníku od objektu parkovacího domu, který zajistí přímý a bezpečný přístup pěších od parkovacího domu k tramvajové zastávce, stavební úřad sděluje, že námitka se dotýká zájmů obce a občanů obce a je tedy důvodná. Podmínka projednání změn a kolaudace stavebních objektů, kterých se tato změna týká, je uvedena v bodě č. 5 pro další přípravu stavby.

K požadavku ploch zeleně, popř. stromořadí stavební úřad uvádí, že stavební úřad se řídí především stavebním zákonem, který upravuje ve věcech stavebního řádu zejména povolování staveb a jejich změn, terénních úprav a zařízení, užívání a odstraňování staveb, dohled a zvláštní pravomoci stavebních úřadů, postavení a oprávnění autorizovaných inspektorů, soustavu stavebních úřadů, povinnosti a odpovědnost osob při přípravě a provádění staveb. K plochám zeleně a stromořadí dále stavební úřad pro úplnost dodává, že stromy a keře je možno vysazovat v ochranném pásmu technických sítí pouze se souhlasem jejich správců.

Dne 25.02.2020 byly písemně uplatněny námitky

Cit.: „*Reakce na oznámení o zahájení územního řízení bez jednání.*

*Vážení, společně reagujeme na přípis spis. zn. MCBSLI/06966/19/SÚ/Vaš/247, č.j. MSCBSLI/00861/20/SÚ/Vaš ze dne 10.02.2020.*

*Jedná se o oznámení zahájení územního řízení bez jednání ve věci umístění „dopravní a technické infrastruktury pro stavbu Skladový a výrobní objekt a Parkovací dům v lokalitě Pražská-Jeremenkova Brno, Starý Lískovec a Bosonohy“.*

*Dle přípisu se jedná o stavbu rozsáhlou. U SO 101 se počítá s výstavbou výrobně-administrativního objektu na pozemku o rozloze 12.200 m<sup>2</sup>, z čehož je 6.906 m<sup>2</sup> vlastní hala, 3.340 m<sup>2</sup> komunikací a 1.954 m<sup>2</sup> zeleně. DO 103 - parkovací dům pro 440 vozidel zabere plochu 3.338 m<sup>2</sup>.*



V lokalitě jsme každá z nás spoluvlastníkem id 1/4 pozemků par. č. 1001/84 a par. č. 431/18. Pokud konfrontujeme umístění našeho majetku se záměrem, logicky docházíme k závěru, že stavba se má nacházet i na předmětných parcelách. Stejně tak logicky se ptáme, jak je možné, že je zahájeno řízení v této věci, pokud žadatelé nemají souhlas náš a soudě z „vynechávek“ mezi jednotlivými pozemky uvedenými v oznámení, tak i některých dalších vlastníků.

Ani jednou z nás nebyl uzavřen žádný právní dokument na základě kterého, by bylo možno na spoluvlastněné části pozemku stavbu realizovat, resp. nebyla uzavřena žádná smluvní dokumentace, která by žadateli přisuzovala právo stavby. Přitom požadavek na souhlas vlastníka je upravený přímo § 184a, odst. 1 a 2 ve stavebním zákoně, tzn. jedná se o zákonnou náležitost žádosti. Stavebník, který není vlastníkem pozemku (popř. stavby) ani osobou oprávněnou z věcného břemene nebo práva stavby k tomuto pozemku, je proto povinen v souladu se zákonem požadovaný souhlas doložit. U žádosti o vydání územního rozhodnutí jest tak výslovně dáno stavebním zákonem § 86 odst. 2 písm. a).

Neb v tomto konkrétním případě rozhodně nelze aplikovat § 184a, odst. 3 stavebního zákona, tzn. stavbu ve veřejném zájmu a tím i aplikaci institutu vyvlastnění zákonem, domníváme se, že bez našeho souhlasu NENÍ možno v řízení pokračovat, resp. požadované rozhodnutí o umístění stavby vydat.

Aktuálně platná územně-plánovací dokumentace v této lokalitě nepočítá s takto rozsáhlou parkovací infrastrukturou. ÚP zde kalkuluje s plochou zeleně (ZO) 2.476 m<sup>2</sup>, čemuž záměr odporuje.

S ohledem na celkový rozsah záměru, zábor bonitní zemědělské půdy, očekávatelné mimořádné zvýšení dopravní, hlukové, emisní a imisní zátěže související nejen s vlastním výrobním záměrem, ale i vybudováním nových 440 parkovacích míst se domníváme, že je nanejvýš vhodné celý záměr posoudit v rámci zákona 100/2001 Sb.

Proces získání rozhodnutí o umístění stavby vedený formou „salámové“ metody, která nemá oporu v platném ani připravovaném stavebním zákoně, nelze chápat jinak, než jako pokus o omezení vlastnických práv. Vlastnické právo je jedním ze základních lidských práv, které má ústavní hodnotu. Toto právo je chráněno článkem 11 Listiny základních práv a svobod, která je součástí ústavního pořádku České republiky (vyhlášena zákonem č. 2/1993 Sb.). Právo vlastnit majetek tak požívá ústavní hodnoty a je možné do něho zasahovat jen ve výjimečných případech. Výstavba výrobních, skladovacích i parkovacích ploch, takovým výjimečným případem rozhodně není a důrazně se proti tomuto postupu ohrazujeme a vykládáme si jej, jako porušení zmíněného ústavního práva na ochranu vlastnictví.

Co by účastníci řízení tímto požadujeme posouzení dle zákona č. 100/2001 Sb. o posuzování vlivů na životní prostředí. Požadujeme důsledné prošetření souladu záměru s platným územním plánem.

Současně vyjadřujeme nesouhlas s tímto záměrem a jako účastníci řízení požadujeme nevydání souhlasu s umístěním předmětných staveb.

Stavební úřad se nejprve zabýval otázkou, zda osoba předkládající námitku je účastníkem řízení. Podle § 85 odst. 2 písm. b) stavebního zákona jsou účastníkem řízení osoby, jejichž vlastnické nebo jiné věcné právo k sousedním stavbám anebo sousedním pozemkům nebo stavbám na nich může být územním rozhodnutím přímo dotčeno. Podle výpisu z katastru nemovitostí jsou [redacted]

[redacted] spoluvlastníkem části pozemku par.č. 1001/81 a 431/18 k.ú. Starý Lískovec, a je tedy účastníkem řízení, který má právo v průběhu řízení podávat námítky k vedenému územnímu řízení.

Zároveň stavební úřad prověřil, zda byla námitka podána ve stanovené lhůtě k podání námitek. Oznámení o zahájení řízení bylo [redacted] doručeno dne 18.02.2020, lhůta k podání námitek byla stanovena do 15 dnů od doručení oznámení, tato lhůta tedy vypršela dne 04.03.2020. Námítky byly podány dne 25.02.2020, jedná se tedy o námítky podané ve stanovené lhůtě. Oznámení o zahájení řízení bylo [redacted] doručeno dne 17.02.2020, lhůta k podání námitek byla stanovena do 15 dnů od doručení oznámení, tato lhůta tedy vypršela dne 03.03.2020. Námítky byly podány dne 25.02.2020, jedná se tedy o námítky podané ve stanovené lhůtě.

Podle § 89 odst. 4 stavebního zákona může osoba, která může být účastníkem řízení podle § 85 odst. 2 písm. b), může uplatňovat námítky proti projednávanému záměru v rozsahu, jakým může být její právo přímo dotčeno. O podmínkách pro uplatňování námitek byli účastníci řízení poučeni v oznámení o zahájení



řízení. Námitku, o které nedošlo k dohodě mezi účastníky řízení, stavební úřad posoudí na základě obecných požadavků na výstavbu, závazných stanovisek, popřípadě rozhodnutí dotčených orgánů nebo technických norem, pokud taková námitka nepřesahuje rozsah jeho působnosti. Nedošlo-li k dohodě o námitce občanskoprávní povahy, stavební úřad si o ní učiní úsudek a rozhodne ve věci; to neplatí v případě námitek týkajících se existence nebo rozsahu vlastnických nebo jiných věcných práv.

K výše uvedeným námitkám sděluje stavební úřad následující:

Dle ust. § 184a stavebního zákona cit.: *(1) Není-li žadatel vlastníkem pozemku nebo stavby a není-li oprávněn ze služebnosti nebo z práva stavby požadovaný stavební záměr nebo opatření uskutečnit, dokládá souhlas vlastníka pozemku nebo stavby. Není-li žadatel o povolení změny dokončené stavby jejím vlastníkem, dokládá souhlas vlastníka stavby. K žádosti o povolení změny dokončené stavby v bytovém spoluvlastnictví vlastník jednotky dokládá souhlas společenství vlastníků, nebo správce, pokud společenství vlastníků nevzniklo. (2) Souhlas s navrhovaným stavebním záměrem musí být vyznačen na situačním výkresu dokumentace, nebo projektové dokumentace. (3) Souhlas se nedokládá, je-li pro získání potřebných práv k pozemku nebo stavbě pro požadovaný stavební záměr nebo opatření stanoven účel vyvlastnění zákonem.“*

V souladu s ust. § 170 stavebního zákona práva k pozemkům a stavbám, potřebná pro uskutečnění staveb nebo jiných veřejně prospěšných opatření podle tohoto zákona, lze odejmout nebo omezit, jsou-li vymezeny ve vydané územně plánovací dokumentaci a jde-li o a) veřejně prospěšnou stavbu dopravní a technické infrastruktury, včetně plochy nezbytné k zajištění její výstavby a řádného užívání pro stanovený účel, b) veřejně prospěšné opatření, a to snižování ohrožení v území povodněmi a jinými přírodními katastrofami, zvyšování retenčních schopností území, založení prvků územního systému ekologické stability a ochranu archeologického dědictví, c) stavby a opatření k zajišťování obrany a bezpečnosti státu, d) asanaci (ozdravení) území.

V případě předmětného stavebního záměru se nejedná o veřejně prospěšné stavby a tedy souhlas vlastníka pozemku je obligatorní záležitostí dle ust. § 86 odst. 2 písm. a) stavebního zákona. Dle žádosti o vydání rozhodnutí o umístění stavby se stavební záměr umísťuje na pozemcích parc. č. 2450/128, 2450/134, 2450/156, 2450/177, 2450/192, 2450/208, 2450/232, 2450/258, 2450/279, 2450/288, 2450/319, 2450/344, 2450/346, 2450/347, 2450/348 vše v katastrálním území Bosonohy, parc. č. 431/2, 431/3, 431/4, 431/5, 431/19, 431/20, 431/21, 1001/58, 1001/59, 1001/63, 1001/65, 1001/66, 1001/67, 1001/69, 1001/71, 1001/75, 1001/77, 1001/78, 1001/80, 1001/81, 1001/85, 1001/86, 1001/88, 1001/89, 1001/90, 1001/91, 1001/92, 1664/2 v katastrálním území Starý Lískovec, shodně tyto pozemky byly uvedeny i v oznámení o zahájení řízení. Souhlasy vlastníků výše uvedených pozemků se stavebním záměrem byly přiloženy, tyto souhlasy mají náležitosti dle ust. § 184a stavebního zákona.

Stavební úřad souhlasí s tvrzením účastníka řízení, že Listina základních práv a svobod je vedle Ústavy ČR a dalších ústavních zákonů součástí ústavního pořádku České republiky (usnesení předsednictva ČNR č. /1993 Sb.) a nacházíme v ní základní lidská práva a svobody, politická práva, dále hospodářská, sociální a kulturní práva, práva národnostních a etnických menšin a práva na soudní a jinou právní ochranu.

Dle § 86 stavebního zákona upravujícího obsah žádosti o vydání územního rozhodnutí se „souhlas“ vlastníka pozemku či stavby přikládá pouze v případě, že žadatel nemá vlastnické právo k pozemku, na němž požaduje stavbu umístit. Nejedná se tedy o pozemky sousedící se zamýšlenou stavbou, respektive souhlasy vlastníků sousedních pozemků či staveb na nich. Vlastníci sousedních pozemků a staveb na nich v postavení účastníka řízení nemají oprávnění k udělování souhlasu či nesouhlasu. Postavení účastníka řízení neznámá, že stavbu nelze umístit, nebudou-li jako sousedé s takovým záměrem souhlasit. Z hlediska platné právní úpravy tato námitka není v rámci oprávnění účastníků řízení, tj. hájit svá práva, vlastnická nebo jiná práva ke svým nemovitostem či pozemkům z pohledu možného dotčení. Podle § 76 odst. 2 stavebního zákona je každý, kdo navrhuje vydání rozhodnutí povinen dbát požadavků uvedených v § 90 téhož zákona a být šetrný k zájmům vlastníků sousedních nemovitostí. Nejedná se však o korektiv, za jehož použití by vlastníci sousedních pozemků a staveb mohli nárokovat, že stavba může být umístěna pouze s jejich souhlasem. Vlastníci sousedních pozemků či staveb mají právo účastníka řízení, splňují-li příslušné zákonné podmínky – možnost dotčení svých práv. Řízení o umístění stavby je řízením návrhovým a zahajuje se na základě písemné žádosti žadatele. Správní orgán je pak povinen rozhodnout jen v rozsahu podané



žádosti, kterou není oprávněn sám nijak doplňovat či jinak upravovat. Naopak je povinen rozhodovat o podané žádosti pouze v jejím rozsahu.

Dle ust. § 92 odst. 2 stavebního zákona není-li záměr žadatele v souladu s požadavky uvedenými v § 90, nebo jestliže by umístěním a realizací záměru mohly být ohroženy zájmy chráněné tímto zákonem nebo zvláštními právními předpisy, stavební úřad žádost o vydání územního rozhodnutí zamítne. Požadavek účastníka řízení na zamítnutí záměru je nad rámec námitek, které může uplatnit dle ust. § 89 odst. 4 stavebního zákona. Námitka nesměřuje k ochraně práv účastníků řízení a je tedy nedůvodná.

Posouzení souladu záměru s vydanou územně plánovací dokumentací spadá dle ust. § 96b odst. 1 stavebního zákona do kompetence orgánu územního plánování a dle § 90 odst. 2 stavebního zákona do kompetence stavebního úřadu, nikoliv účastníků řízení. K žádosti o vydání rozhodnutí o umístění stavby byly doloženy tři kladná závazná stanoviska orgánu územního plánování a rozvoje: č.j. MMB/0009974/2018/Neu ze dne 09.03.2018 (dopravní a technická infrastruktura), č.j. MMB/0015498/2019/Map ze dne 17.06.2019 (SO 103 Parkovací dům), č.j. MMB/00163728/2019/Krš ze dne 01.10.2019 (Výrobní a skladový objekt Beghelli). Závazné stanovisko orgánu územního plánování se nevydává pro mj. záměry uvedené v § 103 odst. 1 písm. c) až e) stavebního zákona, které nezasahují do nezastavěného území. Stavební úřad dle ust. § 90 odst. 2 stavebního zákona posuzuje soulad s územně plánovací dokumentací a s cíli a úkoly územního plánování u stavebních záměrů, pro které se nevydává závazné stanovisko podle § 96b stavebního zákona. Stavební úřad dostal své povinnosti a posoudil soulad staveb s územně plánovací dokumentací a s cíli a úkoly územního plánování u stavebních záměrů, pro které nebylo vydáno závazné stanovisko Odboru územního plánování a rozvoje Magistrátu města Brna, resp. pro stavební záměry, které nevyžadují v souladu s ust. § 103 stavebního zákona ani ohlášení stavebního záměru.

K požadavku posouzení záměru z hlediska zákona č. 100/2001 Sb., o posuzování vlivů záměru na životní prostředí a o změně některých zákonů (zákon o posuzování vlivů na životní prostředí), ve znění pozdějších předpisů, stavební úřad sděluje, že na základě sdělení č.j. JMK 108165/2019 ze dne 25.07.2019 Krajského úřadu Jihomoravského kraje, Odboru životního prostředí, žádný z dílčích záměrů svými parametry a umístěním nenaplnuje dikci žádného z příslušných bodů přílohy č. 1 zákona a záměr nebyl podroben zjišťovacímu řízení podle § 7 výše uvedeného zákona. Tato námitka není důvodná, nedotýká se vlastnických ani jiných práv účastníků řízení.

V souvislosti s imisními námitkami nemůže stavební úřad odhlédnout, že je obecně známo, že okrajové městské části Brna jsou místem stavební aktivity, vyšší míry využití pozemků, což je přirozenou součástí vývoje společnosti. Je – li překročena míra přiměřená poměrům, je vždy překročena také přípustná míra dle vyhlášky o obecných požadavcích na využívání území, ta však překročena nebyla.

K námitkám hlukových a dopravní imisí vzniklých stavebním záměrem stavební úřad sděluje, že k žádosti o vydání rozhodnutí byla doložena hluková studie, ze které je zcela zřejmé, že v době realizace záměru, vlivem přirozeného nárůstu bude docházet i k postupnému nevýznamnému nárůstu akustického tlaku podél komunikací. Navýšení dopravy ze stavebního záměru odpovídá generované intenzitě dopravy a předpokládané organizaci dopravy od nových objektů lokality, resp. zřízení parkovacího domu přispěje ke snížení intenzity dopravy v centrální oblasti města Brna.

K námitkám emisí stavební úřad sděluje, že ke stavebnímu záměru se kladně vyjádřil Odbor životního prostředí Magistrátu města Brna i Odbor životního prostředí Krajského úřadu Jihomoravského kraje, Krajská hygienická stanice i Hasičský záchranný sbor Jihomoravského kraje, tj. dotčené orgány na úseku požární ochrany, hygieny, životního prostředí.

#### **Poučení účastníků:**

Proti tomuto rozhodnutí se lze odvolat ve lhůtě 15 dnů ode dne jeho oznámení k Odboru územního a stavebního řízení Magistrátu města Brna, podáním učiněným u zdejšího stavebního úřadu.

Odvolání musí mít náležitosti uvedené u ust. § 37 odst. 2 správního řádu a musí obsahovat údaje o tom, proti kterému výroku usnesení směřuje, v jakém rozsahu ho napadá a v čem je spatřován rozpor s právními předpisy nebo nesprávnost výroku nebo řízení, jež mu předcházelo.



Odvolání se podává s potřebným počtem stejnopisů tak, aby jeden stejnopis zůstal správnímu orgánu a aby každý účastník dostal jeden stejnopis. Nepodá-li účastník potřebný počet stejnopisů, vyhotoví je správní orgán na náklady účastníka.

Odvoláním lze napadnout výrokovou část rozhodnutí, jednotlivý výrok nebo jeho vedlejší ustanovení. Odvolání jen proti odůvodnění rozhodnutí je nepřípustné.

Stavební úřad po dni nabytí právní moci výroku o umístění stavby doručí žadateli stejnopis písemného vyhotovení územního rozhodnutí opatřený doložkou právní moci spolu s ověřenou grafickou přílohou, stejnopis písemného vyhotovení územního rozhodnutí opatřený doložkou právní moci doručí také místně příslušnému obecnímu úřadu, pokud není stavebním úřadem, a jde-li o stavby podle § 15 nebo 16 stavebního zákona, také stavebnímu úřadu příslušnému k povolení stavby.

Rozhodnutí má podle § 93 odst. 1 stavebního zákona platnost 2 roky, ode dne, kdy nabude právní moci. Územní rozhodnutí pozbývá platnosti, nebylo-li ve lhůtě platnosti vydáno pravomocné stavební povolení nebo jiné obdobné rozhodnutí podle stavebního zákona nebo zvláštních právních předpisů, nebylo-li v době jeho platnosti započato s využitím území pro stanovený účel v případech, kdy se povolovací rozhodnutí nebo jiný úkon nevydává. Podmínky rozhodnutí o umístění stavby platí po dobu trvání stavby či zařízení, nedošlo-li z povahy věci k jejich konzumaci.

Územní rozhodnutí nepozbývá platnosti, vzniklo – li na základě oznámení stavebního záměru posouzeného autorizovaným inspektorem podaného v době platnosti právo stavební záměr realizovat, nebo byla-li na základě návrhu veřejnoprávní smlouvy nahrazující stavební povolení podaného v době jeho platnosti uzavřena tato veřejnoprávní smlouva a tato veřejnoprávní smlouva nabyla účinnosti. Územní rozhodnutí pozbývá platnosti též dnem, kdy stavební úřad obdržel sdělení žadatele, že upustil od záměru, ke kterému se rozhodnutí vztahuje; to neplatí, byla-li realizace záměru již zahájena.



Ing. Daniela Vasková  
vedoucí Odboru

#### Poplatek:

Správní poplatek podle zákona č. 634/2004 Sb., o správních poplatcích položky 17 odst. 1 písm. f) ve výši 20000 Kč, položky 17 odst. 1 písm. e) ve výši 1000 Kč, položky 17 odst. 1 písm. e) ve výši 1000 Kč, celkem 22000 Kč byl zaplacen dne 17.02.2020.

#### Obdrží:

účastníci (dodejky)

zastoupení pro: ALATRI a.s., Na malém klínu 1787/24, 182 00 Praha

zastoupení pro: STARS UP PROJECT, s.r.o., Berkova 534/92, 612 00 Brno

zastoupení pro: K.M.S. STARS UP, s.r.o., Berkova 534/92, 612 00 Brno

statutární město Brno, zastoupené primátorkou města Brna JUDr. Markétou Vaňkovou, Dominikánské náměstí č.p. 196/1, 601 67 Brno 2

statutární město Brno, zastoupeno starostou městské části Brno - Starý Lískovec, Mgr. Vladanem Krásným, Oderská č.p. 260/4, Brno-Starý Lískovec, 625 00 Brno 25

statutární město Brno, zastoupené starostou městské části Brno-Bosonohy, IDDS: kk8bxf

statutární město Brno, Magistrát města Brna, Majetkový odbor, IDDS: a7kbrnn

Úřad pro zastupování státu ve věcech majetkových, IDDS: 96vaa2e


E.ON Distribuce, a.s., IDDS: nf5dxbu

ALATRI a.s., IDDS: x2ecp2w

STARS UP PROJECT, s.r.o., IDDS: bgynax4


K.M.S. STARS UP, s.r.o., IDDS: 5utnaxn





Brněnské vodárny a kanalizace, a.s., IDDS: c7rc8yf  
E.ON Distribuce, a.s., IDDS: nf5dxbu  
GridServices, s.r.o., IDDS: jnnyjs6  
Technické sítě Brno, a. s., IDDS: 55kgizb  
CETIN, Česká telekomunikační infrastruktura a.s., IDDS: qa7425t  
UPC Česká republika, s.r.o., IDDS: 4hds44f  
České Radiokomunikace a.s., odd. Ochrany sítí, IDDS: g74ug4f  
SMART Comp. a.s., IDDS: imwgcd4  
itself s.r.o., IDDS: bwgyq4a  
Dial Telecom, a.s., IDDS: p4vdqdt  
Brněnské komunikace, a.s., IDDS: tk7c8xt  
Správa a údržba silnic Jihomoravského kraje, příspěvková organizace kraje, IDDS: k3nk8e7  
Dopravní podnik města Brna, a.s., IDDS: bj6cd4x  
Policie České republiky, Krajské ředitelství policie Jihomoravského kraje, specializované pracoviště  
dopravního inženýrství BM, IDDS: jydai6g  
NIPI bezbariérové prostředí, o.p.s., Krajské konzultační středisko Jihomoravského kraje, IDDS: 5ec62h6  
Povodí Moravy, s.p., IDDS: m49t8gw





VICOMTE PRAHA CZ s.r.o., IDDS: ma2afhk

dotčené správní úřady

Magistrát města Brna, Odbor dopravy, IDDS: a7kbrnn

Magistrát města Brna, Odbor investiční, IDDS: a7kbrnn

Magistrát města Brna, Odbor územního plánování a rozvoje, IDDS: a7kbrnn

Magistrát města Brna, Odbor vodního a lesního hospodářství, IDDS: a7kbrnn

Magistrát města Brna, Odbor životního prostředí, IDDS: a7kbrnn

Úřad městské části města Brna, Brno-Bosonohy, Stavební úřad, IDDS: kk8bxef

Úřad městské části města Brna, Brno - Starý Lískovec, Odbor všeobecný, Oderská č.p. 260/4, Brno-Starý Lískovec, 625 00 Brno 25

Hasičský záchranný sbor Jihomoravského kraje, IDDS: ybiaiuv

Krajská hygienická stanice Jihomoravského kraje se sídlem v Brně, IDDS: jaaai36

Krajský úřad Jihomoravského kraje, Odbor dopravy, IDDS: x2pbqzq

Krajský úřad Jihomoravského kraje, Odbor životního prostředí, IDDS: x2pbqzq

Ministerstvo obrany, Sekce nakládání s majetkem MO, IDDS: hjyaavk

Archeologický ústav AV ČR, Brno, v. v. i., IDDS: xnjf5zy

Drážní úřad, IDDS: 5mjaatd

## **MMB/0296306/2020**

### **Námítka č.1**

#### **Výrok:**

Námítce se vyhovuje částečně.

#### **Odůvodnění:**

*V rámci podání je požadováno změnit plochy D/a3 na plochy pro lehký průmysl E a sport S podle přiložené studie MČ Brno-Bosonohy.*

*Původní vyhodnocení z r. 2022:*

*Navržené využití území v novém ÚPmB je v souladu s dlouhodobě drženou koncepcí předmětného území a principiálně odpovídá stavu dle současného územního plánu, kde jsou již vymezeny plochy pro dopravu (pro předpokládanou výhledovou vozovnu).*

*Návrh podle v podání zmiňované studie MČ Brno-Bosonohy nebyl předmětem projednání a bez podrobnějšího vyhodnocení zbytnosti ploch dopravní infrastruktury D pro případnou vozovnu nelze požadavek zohlednit.*

*Nové vyhodnocení 2024:*

*Nad rámec požadavků ZMB bylo přistoupeno ke zpracování Návrhu ÚPmB pro společné jednání (2024) v jednotném standardu ÚPD v souladu s rozhodnutím RMB, která na svém R9/019. zasedání dne 15.2.2023 schválila dodatek č.3 ke smlouvě o vzájemné spolupráci na zpracování Návrhu nového Územního plánu města Brna.*

*Na základě požadavku určeného zastupitele a pořizovatele bylo v předmětném území rozvojové lokality By-1 zapracováno řešení dle územní studie Bosonohy, která v podrobnějším měřítku prověřila i úpravu vymezení ploch s rozdílným způsobem využití, tedy i plochy s rozdílným způsobem využití dopravy všeobecné (DU) jsou z části zařazeny do ploch s rozdílným způsobem využití výroby lehké (VL).*

*Vzhledem k výše uvedenému lze požadavek zohlednit částečně.*

### **Námítka č.2**

#### **Výrok:**

Námítce se vyhovuje.

#### **Odůvodnění:**

*V rámci podání je požadováno upravit polohu komunikace v rozvojovém území By-1 podle vydaného územního rozhodnutí pro záměry umístění komunikace, skladového areálu a parkovacího objektu.*

*Původní vyhodnocení z r. 2020:*

*„Poloha komunikace včetně návazných ploch bude v návrhu pro opakované veřejné projednání upravena.“*

*Pro dokladování transparentnosti procesu vyhodnocení podání a pro úplnost uvádíme, že v předmětném území zůstalo navržené využití ploch D a E zachováno a ve výsledném řešení Návrhu nového ÚPmB došlo ke zpřesnění vymezení rozhraní ploch s rozdílným způsobem využití podle připravovaných záměrů v území a upraven koridor veřejného prostranství – ulice Elišky Junkové. V této souvislosti byla rovněž rozšířena rozvojová lokalita By-1. Tato změna však nemá vliv na podstatu vyhodnocení požadavku podatele.*

*Věcná podstata způsobů vypořádání předmětného podání zůstává nadále relevantní, přestože návrh nového územního plánu města Brna prošel přepracováním s ohledem na Pokyny ZMB z roku 2022 a byl uveden do jednotného standardu ÚPD dle stavebního zákona a jeho prováděcích předpisů. Výše uvedené texty je tedy nutno chápat také ve smyslu těchto úprav.*

### **Námítka č.3**

#### **Výrok:**

Námítce se nevyhovuje.



### **Odůvodnění:**

Podatel nesouhlasí s pojetím protipovodňové ochrany pomocí poldrů a navrhuje vlastní řešení - rybníky, rozlivové plochy. Pro území Bosonoh je předepsané zpracování územní studie Bosonohy. Z této studie může vyplynout upřesnění řešení - plochy poldru, které bude následně zapracováno procesem změny územního plánu. Návrh poldru na vodním toku Leskava vychází z Generelu odvodnění města Brna - část Vodní toky a ze studie Možnosti revitalizace údolních niv hlavních brněnských toků (Fontes, 2006). V generelu bylo uvažováno i s výhledovými plochami zástavby podle konceptu ÚPmB, které jsou nyní vedeny jako územní rezerva a jejich využití bude dále podrobněji prověřováno územní studií. Rozsah plochy poldru bude upřesněn podrobnější dokumentací.

Věcná podstata způsobů vypořádání předmětného podání se mění, a to i ve vazbě na skutečnost, že návrh nového územního plánu města Brna prošel přepracováním s ohledem na Pokyny ZMB z roku 2022 a byl uveden do jednotného standardu ÚPD dle stavebního zákona a jeho prováděcích předpisů, tj. výše uvedené texty je nutno chápat ve smyslu těchto úprav.

Vyhodnocení se mění takto:

V daném území došlo na základě požadavku určeného zastupitele a pořizovatele k zapracování zpracované územní studie Bosonohy do NÚP 2024, která prověřila umístění poldru a upřesnila jeho rozsah. Z tohoto důvodu není možné námitce vyhovět.

### **Námitka č.4**

#### **Výrok:**

Námitce se vyhovuje částečně.

#### **Odůvodnění:**

Podatel vyslovil obecnou podporu stanoviska MČ Brno-Bosonohy ve věci funkčního a prostorového řešení území Severní a Jižní Pražská, bez specifikace požadavků na úpravu Návrhu.

MČ Brno-Bosonohy ve svém stanovisku ze dne 29. 6. 2020 k projednávanému Návrhu ÚPmB uplatnila připomínky k území Severní a Jižní Pražská v bodě č.12 tohoto podání. Pro dokladování transparentnosti procesu vyhodnocení podání a pro úplnost uvádíme vyhodnocení připomínky MČ Brno-Bosonohy k bodu č.12:

V rámci připomínky je požadováno konkrétní vedení komunikací v území kolem nových komunikací „Severní a Jižní Pražská“ včetně připojení na obchvat Bosonoh. Dále je uveden nesouhlas s vymezením územní rezervy C-3 a je upozorněno na záměry zpracované v úrovni dokumentace pro územní rozhodnutí Beghelli a parkovací dům při ulici Jemelkové. V rámci připomínky je konstatován souhlas s trasou Obchvatu Bosonoh v přimknuté poloze k dálnici D1. Dále je požadováno připojení ulice Sedla a „Jižní Pražská“ na obchvat, aby byly obslouženy návrhové plochy a obchvat nebyl nepřekročitelnou bariérou. Ve věci úpravy nebo zpřesnění polohy obchvatu Bosonoh obchvatu Bosonoh (v Návrhu pro veřejné projednání označeného By/2) uvádíme, že se jedná o zpřesnění záměru, sledovaného v ZÚR JMK pod označením DS36. S ohledem na nutnost prověření koordinace záměrů vymezených územních rezerv pod označením Bc/R1, By/R1, By/R51 lze předpokládat, že trasa „obchvatu“ bude v souladu s připomínkou zpřesněna. V souladu s uplatněnými podmínkami dotčeného orgánu v oblasti místních komunikací bude Návrh pro opakované veřejné projednání upraven.

Změna trasování komunikace a na ní navazující rozvoj území je podstatný zásah do dosud projednaného řešení. Pro tak zásadní úpravu řešení nebyla tato navrhovaná trasa dostatečně prověřena v kontextu rozvoje města, předjednána s dotčenými orgány, představena veřejnosti či vlastníkům pozemků, ani projednána s okolními městskými částmi tj. zejména s MČ Brno-

*Nový Lískovec. Tato skutečnost tak vyvolává důvodné obavy ze zablokování kladného projednání v rámci procesu opakovaného veřejného projednání a z tohoto důvodu nelze MČ Brno-Bosonohy vyhovět. Variantu požadovanou MČ Brno-Bosonohy tak nelze využít pro úpravu Návrhu ÚPmB před opakovaným veřejným projednáním, ale až pro první aktualizaci nového ÚPmB v rámci Zprávy o uplatňování ÚPmB, případně pro samostatnou změnu nového ÚPmB, a to na základě prověření v ÚS Bosonohy, která se v současné době zpracovává.*

*Problematika komunikací a požadavku zachování stavu dle územního plánu z roku 1994 je řešena ve vyhodnocení připomínek č. 2 až 6. Pokud se jedná o prověření územní rezervy C-3 (viz Připomínka č. 10).*

*Dle výkresu 1.0 Základní členění území je na části území požadavek na zpracování územní studie ÚS-20.*

*Návrh pro opakované veřejné projednání bude v jižní části upraven v souladu se známými záměry. Severní část území bude podrobněji řešena v územní studii, která zpřesní možnosti využití území a podle doby jejího pořízení bude podkladem pro úpravu Návrhu pro veřejné projednání případně pro následnou změnu ÚP.*

MMB/0296306/2020

Námitka č.1

Výrok:

*Námitce se nevyhovuje.*

Odůvodnění:

*V rámci podání je vysloven nesouhlas s vymezením plochy dopravy, městské zeleně a veřejných prostranství na pozemku p. č. 2227/65 v k.ú. Bosonohy.*

*V platném územním plánu je pozemek podatele součástí plochy pro dopravu, plochy městské zeleně-ZO, smíšené plochy-SJ a plochy ZPF. V Návrhu ÚPmB je předmětný pozemek součástí plochy dopravní infrastruktury, veřejných prostranství, městské zeleně a plochy pro bydlení ve stejném rozsahu, jako bylo projednáno ve II. variantě Konceptu ÚPmB. Projednávaný Návrh je zpracován v souladu s "Pokyny pro zpracování návrhu ÚPmB", které byly schváleny Zastupitelstvem m. Brna dne 19. 6. 2018 a na předmětném pozemku pouze potvrzuje sledované dopravní řešení a funkční využití území. Návrh nového ÚP nevymezuje na zmiňované parcele funkční využití území zcela totožně s aktuálně platným územním plánem, ale takový postup u nového ÚP není v rozporu právními předpisy a je důvodný s ohledem na sledovanou novou koncepci rozvoje území Bosonoh.*

*Z tohoto důvodu nelze požadavek zohlednit s ohledem na splnění Pokynů a potřeby zachování kontinuity celkového řešení v dotčeném území.*

*Nové vyhodnocení 2024:*

*Nad rámec požadavků ZMB bylo přistoupeno ke zpracování Návrhu ÚPmB pro společné jednání (2024) v jednotném standardu ÚPD v souladu s rozhodnutím RMB, která na svém R9/019. zasedání dne 15.2.2023 schválila dodatek č.3 ke smlouvě o vzájemné spolupráci na zpracování Návrhu nového Územního plánu města Brna.*

*Na základě požadavku určeného zastupitele a pořizovatele bylo v předmětném území zapracováno řešení dle územní studie Bosonohy, která v podrobnějším měřítku prověřila i úpravu vymezení ploch s rozdílným způsobem využití.*

MAGISTRÁT MĚSTA BRNA  
 Odbor územního plánování a rozvoje  
 Došlo dne: 29 -06- 2020  
 Č. J. MMB: 0296307

MAGISTRÁT MĚSTA BRNA  
 Odbor územního plánování a rozvoje  
 Kounicova 67  
 601 67 Brno

6959

**NÁMITKA / PŘIPOMÍNKA**

NÁZEV PROJEDNÁVANÉ ÚPD	Návrh nového územního plánu města Brna
------------------------	--

**Identifikační údaje podatele**

**Fyzická osoba/právnícká osoba**

Jméno, příjmení / Název společnosti	[redacted]
Datum narození/ Identifikační číslo	[redacted]
Trvalé bydliště/ sídlo	[redacted]
Jsem - nejsem*) občan města Brna	Jsem - nejsem*) vlastníkem pozemku/ů nebo stavby v ploše dotčené navrhovanou změnou, a to nemovitostí zapsaných na listech vlastnictví LV 321 k.ú. Královo pole

**Upřesnění obsahu námítky/připomínky**

<input checked="" type="checkbox"/> K textové části	<input checked="" type="checkbox"/> Ke grafické části	<input type="checkbox"/> K procesu pořizování
Městská část	Královo pole	
Katastrální území	Královo pole	
Parcelní čísla pozemků (adresa, doplňující popis lokality)	k.ú. Královo pole, p.č. [redacted]	

**Text námítky/připomínky včetně ZDŮVODNĚNÍ**

přílohy:  
 ano  
 ne

Jako majitel pozemků a objektu na ulici Košinova uplatňuji tyto námítky:

Navrhovaný územní plán města Brna nerespektuje stávající stav a omezuje výšku staveb v v části stabilizované plochy mezi ul. Košinova a Rostislavovým náměstím.

Jedná se o stabilizovanou plochu pro bydlení, stávající UP v předmětné části upravoval objem zástavby indexem podlažních ploch IPP = 1,5, koeficientem největším v porovnání s přilehlými plochami, kde bylo IPP převážně IPP=1,0.

Předmětná část funkční plochy obsahuje objekty s 6.NP, v bezprostřední blízkosti na Rostislavově náměstí pak i 7.NP objekty.

V ulici Košinova jsou nově postavené bytové domy s 5ti NP a nově vznikající s 6ti NP. Objekt v bezprostřední blízkosti, přímo naproti přes ulici Košinova má stávající hřeben ve výši +15,45m.

Výškové omezení v navrhovaném UP povoluje úroveň 2, tzn. výškové rozpětí 3-10m, tedy nejméně v porovnání s ostatními přilehlými funkčními plochami (stabilizované pro bydlení, navrhované úrovně 3 a 4) a je v naprostém nesouladu s již stávajícím výškovým uspořádáním stávajících objektů.

Návrh UP, resp. omezení výškového rozpětí je v rozporu s připravovanou projektovou dokumentací pro umístění objektu, který připravuji a který je nyní ve fázi zahájení projednání s DOSS. Část dokumentace je přílohou této námítky. Výška plánované stavby je v souladu s výškovým charakterem staveb v ulici. Hlavní římsa je ve výšce 11.925m, pak následuje podlaží ustoupené o více než 2m a nad to pak ještě jedno



ustoupené podlaží, které je tvořeno mezonetovým bytem, přístupným pouze z nižšího podlaží. Obě ustoupená podlaží nejsou při pohledu z ulice patrná.

Předpokládaný vývoj v dané lokalitě, ulici, je výstavba dalších bytových domů, které budou v souladu s výškovým uspořádáním celé ulice a budou navazovat na výškovou úroveň nových i stávajících objektů v severní části ulice Košinoва.

**Přílohy:**

- Příloha
  - č. 1A – LV [redacted] k.ú. Královo pole
  - č. 1B – LV [redacted] k.ú. Královo pole - zakresu pozemků v katastrální mapě
- Příloha č. 2
  - Situační výkres
  - Řez
  - Půdorys 1.NP

V Brně dne 29.6.2020

Podpis: [redacted]

*\*nehodící se škrtněte*

## Seznam nemovitostí na LV

Číslo LV: 321

Katastrální území: [Královo Pole \[611484\]](#)

Zobrazení v mapě

### Vlastníci, jiní oprávnění

Vlastnické právo

Podíl

### Pozemky

Parcelní číslo

[916; součástí pozemku je stavba](#)

[917](#)

### Stavby

Na LV nejsou zapsány žádné stavby.

### Jednotky

Na LV nejsou zapsány žádné jednotky.

### Práva stavby

Na LV nejsou zapsána žádná práva stavby.

Nemovitost je v územním obvodu, kde státní správu katastru nemovitostí ČR vykonává [Katastrální úřad pro Jihomoravský kraj, Katastrální pracoviště Brno-město](#)

Zobrazené údaje mají informativní charakter. Platnost k 29.06.2020 13:00:00.



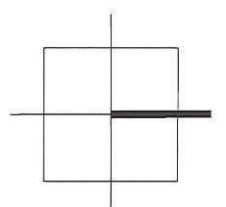
Obsah katastrální mapy a mapy pozemkového katastru se zobrazuje od měřítka 1:5000.  
Podrobnější informace k používání mapy, aktualizaci dat a jejího obsahu jsou uvedeny v [návodě](#) ( PDF formát).  
Veškeré zjištěné hodnoty souřadnic a délek nelze využívat pro vytyčování hranic pozemků v terénu.





**LEGENDA:**

- HRANICE PARCEL DLE KN
- HRANICE KATASTRÁLNÍCH ÚZEMÍ
- HRANICE ŘEŠENÉHO ÚZEMÍ VE VLASTNICTVÍ INVESTORA
- STÁVAJÍCÍ A NOVÉ OPLOČENÍ
- STÁVAJÍCÍ KOMUNIKACE A ZPEVNĚNÉ PLOCHY
- STÁVAJÍCÍ OKOLNÍ OBJEKTY
- STÁVAJÍCÍ OBJEKTY URČENÉ K DEMOLICI
- NAVRHOVANÝ OBJEKT - PŮDORIS (1.NP / STŘECHA / 1PP)
- NOVÉ KOMUNIKACE A ZPEVNĚNÉ PLOCHY
- NOVÉ CHODNÍKY
- NOVÁ ZELENĚ
- VSTUP
- VJEZD
- NAVRHOVANÉ VEGERAČNÍ PRVKY (STROMY, KEŘE)



± 0,000 = 215,800

REVIZE	ČÍSLO	DATUM	VYPRACOVAL	POPIS ZMĚNY
	644/3			
	643			
	644/1			
	644/5			

# FOX

PLAN

Masná 229/34 BRNO, PSČ 602 00, www.foxplan.cz, tel: +420 541 427 310

INVESTOR  
[REDACTED]

HLAVNÍ INŽENÝR PROJEKTU  
PROJEKTANT ČÁSTI  
AUTORIZOVAL  
VYPRACOVAL  
[REDACTED]

ČÍSLO 2020\_01  
ZAKÁZKY 28.06.2020  
DATUM 28.06.2020  
MĚŘÍTKO 1:500

## NOVOSTAVBA BYTOVÉHO DOMU ☑ KOŠINOVA 448/48, BRNO

MÍSTO STAVBY Košinoва 48, Brno - Královo Pole - parc. č. 916, 917 v kat. území 611 484 Královo Pole

STAVEBNÍ OBJEKT SO 101 - bytový dům


STUPEŇ PD -

OZNAČENÍ ČÁSTI ČÁST PROJEKTU

### C SITUAČNÍ VÝKRESY

ČÍSLO VÝKRESU NÁZEV VÝKRESU

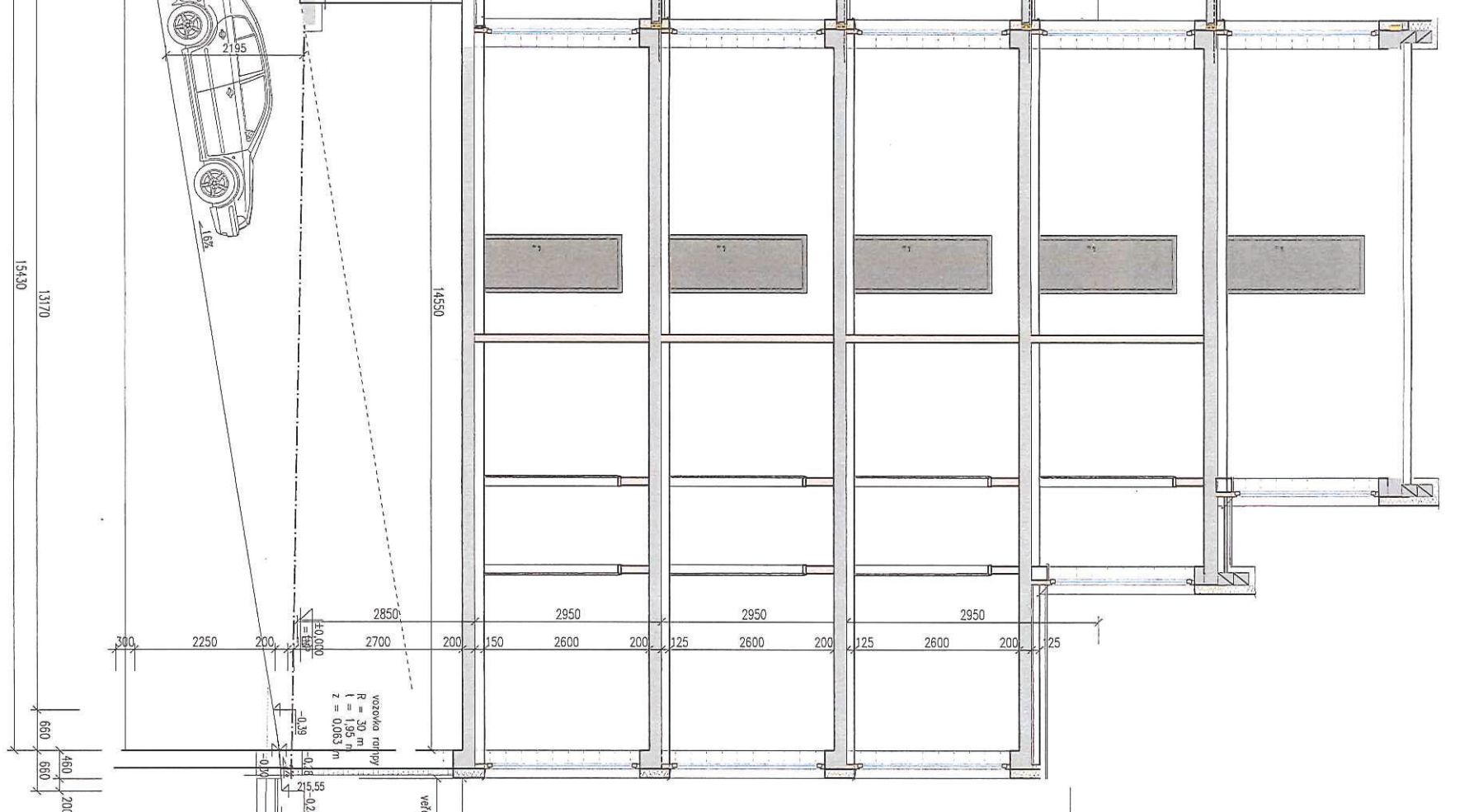
### C.3 SITUACE











atlika +18,200

6. N. P. +14,900

5. N. P. +11,925

4. N. P. +8,95

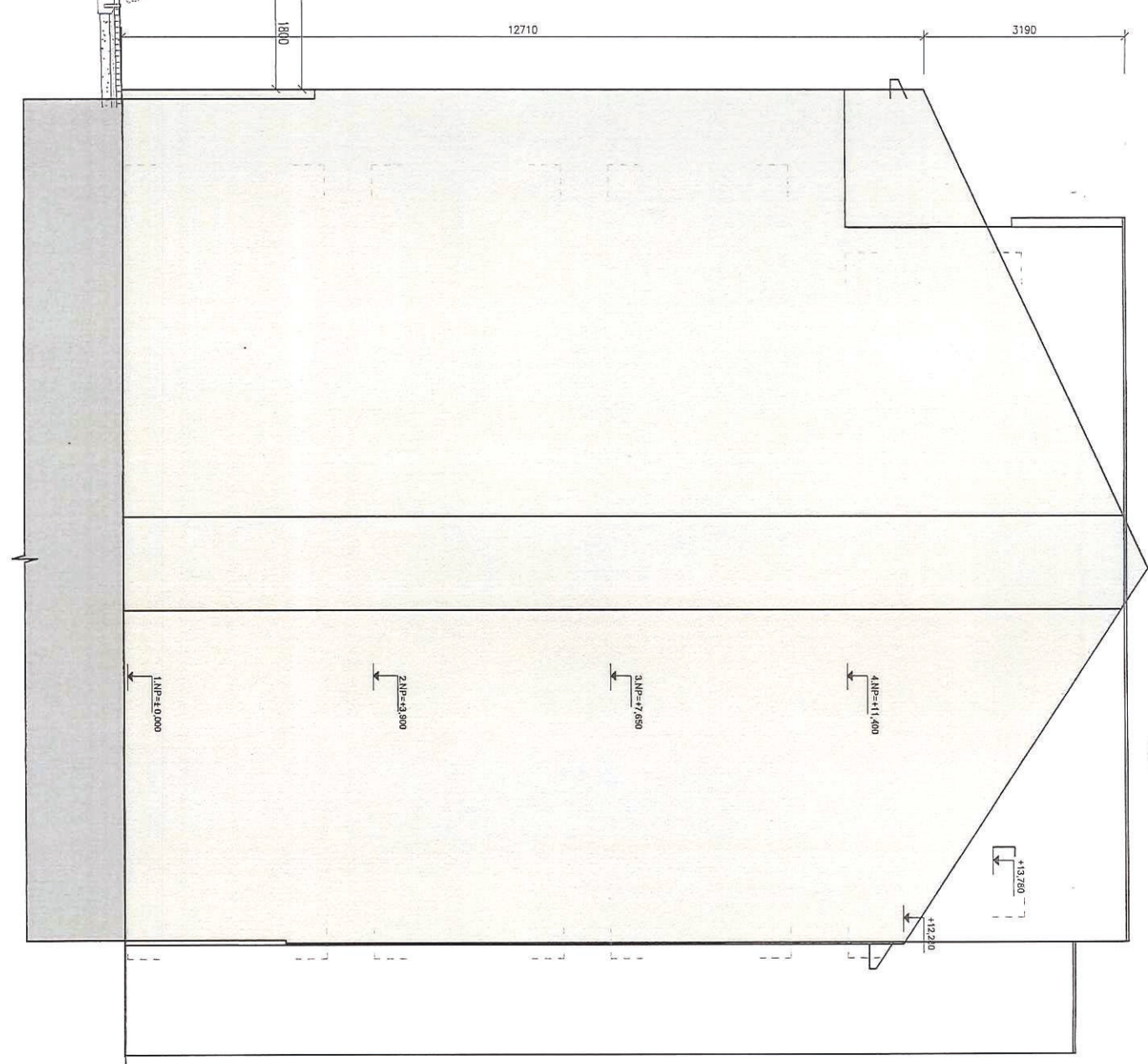
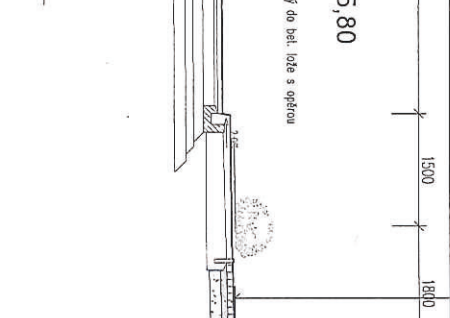
3. N. P. +5,975

2. N. P. +3,0

# Košínova

1. N. P. = 215,80

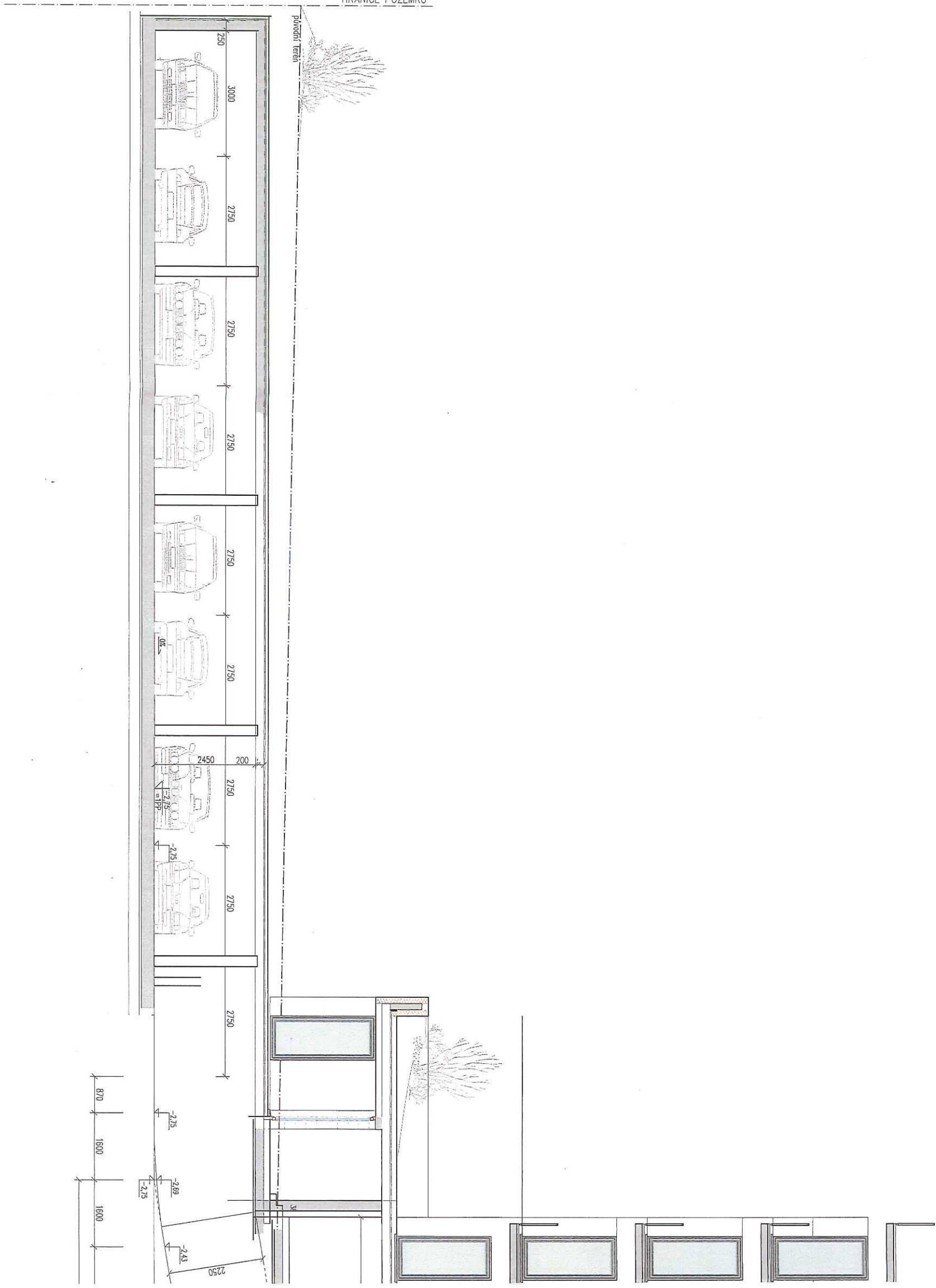
Betonová dlažba zónková	BD	80 mm	ČSN 73 6131
Lože pod dlažbu nestřelná fr. 4/8 D	SC0/32,Cv/ve150	40 mm	ČSN 73 6131
směs sádrová cementem	S00/32,Ce	150 mm	ČSN 73 6124-1
sádkovité		mlh. 150 mm	ČSN 73 6126-1
celokom		mlh. 450 mm	



+15,520 VÝŠKA HRÉBENE STŘEŠNÍHO OBJEKTU



HRANICE POZEMKU



## **MMB/0296307/2020**

### **Námitka**

#### **Výrok:**

*Námitce se nevyhovuje.*

#### **Odůvodnění:**

*Zpracovatel určil výškovou úroveň 2 pro funkční plochu B/r2 při ulici Košanova, k.ú. Královo Pole zcela v souladu s jejím charakterem, většina objektů v této ploše danou výškovou úroveň splňuje. Ve stabilizovaných plochách lze v závislosti na charakteru dále případně umístit objekty vyšší maximálně o 2 metry nad stanovenou horní mez. Případně lze dále přistavět podkroví se sklonitou střechou s maximálním sklonem 45 stupňů a maximální výškou hřebene 7 metrů nebo jedno ustoupené podlaží minimálně o 2 metry od fasády objektu a s maximální výškou 3,5 metru.*

*Není, pravda, že by stávající ÚP upravoval hodnotu IPP pro tuto plochu. Ze stabilizovaných ploch byla hodnota IPP odstraněna a je potřeba ji vypočítat vždy ke každému záměru zvlášť.*

*Věcná podstata způsobů vypořádání předmětného podání zůstává nadále relevantní, přestože návrh nového územního plánu města Brna prošel přepracováním s ohledem na Pokyny ZMB z roku 2022 a byl uveden do jednotného standardu ÚPD dle stavebního zákona a jeho prováděcích předpisů. Výše uvedené texty je tedy nutno chápat také ve smyslu těchto úprav. Pro upřesnění: maximální výška hřebene je nyní 7,5 metru.*

Došlo dne: 29-06-2020

Č.j. MMB: 0296/315

Přij.: .....

## Zmocnění zástupce veřejnosti:

My, níže podepsaní občané města Brna, uplatňujeme v souladu s § 23 odst. 1 stavebního zákona (StZ) věcně shodné připomínky k návrhu Územního plánu města Brna (č.j. MMB/0137162/2020, dále též Návrh). Na základě níže uvedených věcně shodných připomínek **zmocňujeme** ve smyslu věcně shodných připomínek k podání námítky a k dalšímu zastupování při projednání námítek ve smyslu § 23 a násl. StZ naším zástupcem veřejnosti [REDAKCE]

## Zmocnění zástupce veřejnosti:

1. Požadujeme v návrhové ploše R3 změnit funkční plochu Cv3 na plochu veřejného prostranství tak, aby na ní mohlo být umístěno záchytné parkoviště Park and Ride, které v této části města chybí. Zejména po prodloužení tramvajové linky č. 1 by bylo parkoviště hojně využíváno a došlo by tak k odlehčení přilehlých rezidenčních částí, kde jsou auta v režimu Park and Ride parkována na divoko. 1
2. Požadujeme menší výstavbu nízkopodlažních domů, kulturního domu, plochy pro sportovní využití v návrhové ploše R3, v Me4 nepropojování ulice V Újezdech pod kasárnami s Ivanovicemi. 2-3
3. Požadujeme, aby místo veřejného prostranství umožňujícího silniční propojení z Komína do Medláněk byl ponechán současný stav. 4

### Obsah připomínek

1. Požadujeme v návrhové ploše R3 změnit funkční plochu Cv3 na plochu veřejného prostranství tak, aby na ní mohlo být umístěno záchytné parkoviště Park and Ride, které v této části města chybí. Zejména po prodloužení tramvajové linky č. 1 by bylo parkoviště hojně využíváno a došlo by tak k odlehčení přilehlých rezidenčních částí, kde jsou auta nyní parkována na plochách rezidentů a zabírají tak parkovací místa bez jakékoliv regulace.

2. Požadujeme menší výstavbu nízkopodlažních domů, kulturního domu, plochy pro sportovní využití v návrhové ploše R3, v Me4 nepropojování ulice V Újezdech pod kasárnami s Ivanovicemi.

3. Požadujeme, aby místo uvažovaného silničního propojení z Komína do Medláněk byl ponechán současný stav s ohledem na životní prostředí a zachování této lokality jako rekreační a výletní zóny.


Zástupce veřejnosti zmocňujeme k dalšímu podrobnějšímu odůvodnění uvedených připomínek.

Jméno, příjmení	Bydliště	Podpis
[REDAKCE]	[REDAKCE]	[REDAKCE]

62100, Brno




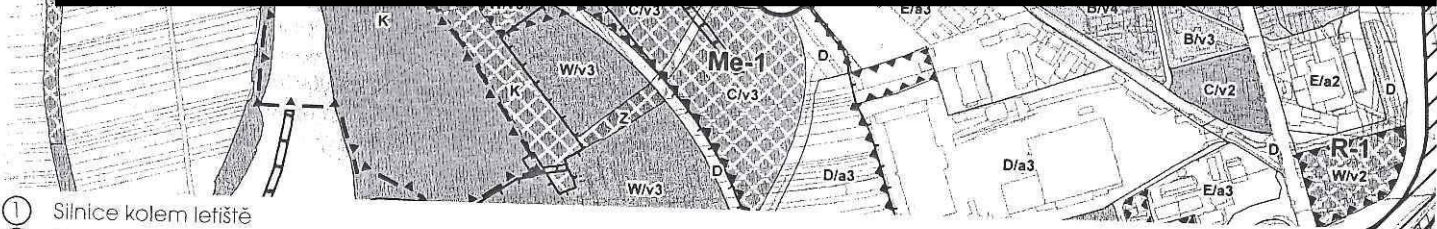

Jméno, příjmení	Bydliště	Podpis
-----------------	----------	--------



Já  své zmocnění zástupcem veřejnosti přijímám.

V Brně dne 23.6.2020

Podpi 



- ① Silnice kolem letiště
- ② Silnice do Ivanovic
- ③ Silnice z Technoparku k základní škole
- ④ Rezerva pro silnice
- ⑤ Silnice kolem statku vedle Sýpky
- ⑥ Výstavba v Technoparku a prodloužení tramvaje
- ⑦ Výstavba kolem ul. V Újezdech
- ⑧ Výstavba v areálu Geofyziky a lokalitě Cihelny
- ⑨ Rezerva pro výstavbu v zahrádkách kolem Turistické
- ⑩ Plochy bydlení pod Rysovou
- ⑪ Plochy veřejné vybavenosti nad rybníkem
- ⑫ Biokoridor za rybníkem

Celý výkres a všechny ostatní  
podklady najdete na webech:  
**[kambrno.cz/uzemniplan](http://kambrno.cz/uzemniplan)**  
**[upmb.brno.cz](http://upmb.brno.cz)**

Podrobnější mapky a celý text  
včetně naší medlánecké námítky ke  
stažení najdete na webu  
**[www.medlanky.cz](http://www.medlanky.cz)**

## **MMB/0296315/2020**

### **Námítka č.1**

#### **Výrok:**

*Námítce se nevyhovuje.*

#### **Odůvodnění:**

*V rozvojové lokalitě R-3 Řečkovické kasárny byly původně navrženy 4 funkční plochy smíšené obytné C/v3. Z formulace námítky není jednoznačně zřejmé, kterou podatel žádá přeměnit na plochu veřejného prostranství pro účely parkoviště "P+R". Každopádně, plochy veřejného prostranství s možností parkování spolu se zelení mohou být součástí každé funkční plochy. Ponechání navržených smíšených obytných ploch (C) nijak nebrání návrhu parkovišť.*

*Vzhledem k tomu, že v dalším bodě námítky podatel požaduje "menší výstavbu nízkopodlažních domů, kulturního domu a plochy pro sportovní využití v návrhové ploše R-3", tak by nebylo správné nahrazovat plochy smíšené obytné, které umožňují jako hlavní využití např. bydlení, sport, občanskou vybavenost, služby či nerušící výrobu, pouze plochami veřejných prostranství. Pro celou rozvojovou lokalitu R-3 bude zpracována územní studie (ÚS-05), která prověří mimo jiné i umístění veřejných prostranství (uvedeno i v kartě lokality).*

*Pro úplnost je potřeba uvést, že v předmětné lokalitě dojde u ploch smíšených obytných ke změnám. Dvě plochy C/v3, které se nachází jižně podél plánované městské třídy (prodloužení ul. Terezy Novákové) se změni na plochy C/k3. Plochy C/k3 budou vymezeny také severně od městské třídy, a to na úkor ploch bydlení. Zároveň bude plocha S/a2 změněna na C/v3 a původně vymezená územní rezerva C-2 bude vymezena také jako C/v3 a stane se součástí rozvojové lokality R-3.*

*Věcná podstata způsobů vypořádání předmětného podání zůstává nadále relevantní, přestože návrh nového územního plánu města Brna prošel přepracováním s ohledem na Pokyny ZMB z roku 2022 a byl uveden do jednotného standardu ÚPD dle stavebního zákona a jeho prováděcích předpisů. Výše uvedené texty je tedy nutno chápat také ve smyslu těchto úprav.*

### **Námítka č.2**

#### **Výrok:**

*Námítce se vyhovuje.*

#### **Odůvodnění:**

*Podatel požaduje "menší výstavbu nízkopodlažních domů, kulturního domu a plochy pro sportovní využití v návrhové ploše R-3".*

*Rozvojová lokalita R-3 byla původně vymezena následovně. Jižní část rozvojové lokality byla vymezena plochami smíšenými obytnými (C/v3), plochami veřejné vybavenosti (V/a3), plochou sportu (S/a2) a plochami bydlení (B/r2 a B/v3). Severní část rozvojové lokality byla vymezena plochami bydlení (B/r2, B/v3), plochou smíšenou obytnou (C/v2), plochou veřejné vybavenosti (V/a2/s), plochou sportu (S/o1) a plochou městské zeleně (Z).*

*Po 1. veřejném projednání návrhu ÚPmB byla rozvojová lokalita R-3 upravena následovně. V jižní části rozvojové lokality došlo ke změně dvou ploch C/v3, které se nachází podél plánované městské třídy (prodloužení ul. Terezy Novákové) na plochy C/k3. Plocha S/a2 byla změněna na C/v3 a původně vymezená územní rezerva C-2 byla vymezena také jako C/v3 a stala se součástí rozvojové lokality R-3. V severní části rozvojové lokality došlo ke změně ploch bydlení B/v3 na B/k3 a C/k3. Plocha C/v2 se změnila také na C/k3.*

*Po 1. opakovaném veřejném projednání došlo ještě k další úpravě v severní části rozvojové lokality R-3. Plocha B/k3 byla z větší části změněna na B/r2 a z části byla změněna na C/k3 (podél budoucí městské třídy).*



*Finální řešení rozvojové lokality R-3 bude tedy následující. Jižní část rozvojové lokality R-3 bude vymezena plochami smíšenými obytnými (C/k3, C/v3), plochami veřejné vybavenosti (V/a3) a plochami bydlení (B/r2 a B/v3). Severní část rozvojové lokality bude vymezena plochami bydlení (B/r2), plochou smíšenou obytnou (C/k3), plochou veřejné vybavenosti (V/a2/s), plochou sportu (S/o1) a plochou městské zeleně (Z).*

*Požadované umístění nízkopodlažních staveb pro bydlení je možné především v plochách B/r2; stavba kulturního domu je možná v plochách C/v3, C/k3 nebo V/a3, případně i v plochách bydlení; stavby pro sport je možné umístit v plochách S/o1, C/v3 či C/k3. Na základě výše uvedeného je možné konstatovat, že poměrně vágnímu požadavku podatele vyhovoval již původní návrh ÚPmB (Návrh 2020) a vyhovuje mu i finální návrh ÚPmB, jelikož možností pro umístění požadovaného je v rámci rozvojové lokality R-3 dostatek. Rozhodovat např. o konkrétním umístění kulturního domu je pod podrobností ÚP. Pro celou rozvojovou lokalitu R-3 bude ovšem zpracována územní studie (ÚS-05), která podrobněji prověří rozvoj a využití předmětné lokality. Zpracování této studie je podmínkou pro rozhodování o změnách v dotčeném území.*

*Věcná podstata způsobů vypořádání předmětného podání zůstává nadále relevantní, přestože návrh nového územního plánu města Brna prošel přepracováním s ohledem na Pokyny ZMB z roku 2022 a byl uveden do jednotného standardu ÚPD dle stavebního zákona a jeho prováděcích předpisů. Výše uvedené texty je tedy nutno chápat také ve smyslu těchto úprav.*

### **Námítka č.3**

#### **Výrok:**

*Námítce se nevyhovuje.*

#### **Odůvodnění:**

*V rámci podání je vysloven požadavek na vypuštění komunikačního propojení mezi Medládkami a Ivanovicemi, od ulice V Újezdech, označeným ve výkrese 2.2 jako R/1.*

*Vyhodnocení z r. 2020:*

*„Záměr R/1 má přímou souvislost s rozvojem MČ Brno-Řečkovice a MČ Brno-Ivanovice a tento záměr nelze vypustit, ale jeho podoba dozná změn.*

*V upraveném návrhu budou doplněny plochy rozvoje na k.ú. Ivanovice a záměr R/1 nebude propojován na k.ú. Medládky a bude veden v koridoru ulice Terezy Novákové (záměr R/31).“*

*Pro dokladování transparentnosti procesu vyhodnocení podání a pro úplnost uvádíme, že v předmětném území došlo ke změně. Ve výsledném řešení Návrhu nového ÚPmB byla poloha záměru R/1 upravena a záměr je připojen na ulici Žilkovu v MČ Brno-Řečkovice a Mokrý Hora. S územím MČ Brno-Medládky není propojen.*

*Tato změna však nemá vliv na podstatu vyhodnocení požadavku podatele.*

*Věcná podstata způsobů vypořádání předmětného podání zůstává nadále relevantní, přestože návrh nového územního plánu města Brna prošel přepracováním s ohledem na Pokyny ZMB z roku 2022 a byl uveden do jednotného standardu ÚPD dle stavebního zákona a jeho prováděcích předpisů. Výše uvedené texty je tedy nutno chápat také ve smyslu těchto úprav.*

### **Námítka č.4**

#### **Výrok:**

*Námítce se vyhovuje částečně.*

#### **Odůvodnění:**

*V rámci podání je vysloven nesouhlas s vymezením přestavby koridoru veřejného prostranství v trase stávajících účelových komunikací propojujících Komín a Medládky.*

*Koridor již v současné době plní funkci obsluhy navazujících pozemků a jeho vymezení je nezbytné. Jeho šířka neznamená „výstavbu“ komunikace v celé šíři, ale umožňuje „kultivaci“ nevyhovujícího stavu a doplnění např. oboustranného stromořadí a zvýšení kvality prostupnosti pro pěší a cyklisty.*

*To, jakým způsobem bude upraven provoz na tomto propojení nebo případně rozdělení na provozně nezávislé úseky není předmětem řešení územního plánu, ale úpravy organizace dopravy, která stanoví podmínky provozu, případně zamezí průjezdu nebo omezí některé nežádoucí pohyby.*

*Pro odstranění pochybností ve vztahu průjezdnosti a zkracování cest je možným řešením úprava vymezení tohoto koridoru v prostoru od odbočky k návrhové ploše pro rozvoj ZOO k areálu Policie ČR v šířce stávající komunikace (bez zahrnutí souběžného pásu zeleně směrových oblouků) jako stabilizované veřejné prostranství.*

*Věcná podstata způsobů vypořádání předmětného podání zůstává nadále relevantní, přestože návrh nového územního plánu města Brna prošel přepracováním s ohledem na Pokyny ZMB z roku 2022 a byl uveden do jednotného standardu ÚPD dle stavebního zákona a jeho prováděcích předpisů. Výše uvedené texty je tedy nutno chápat také ve smyslu těchto úprav.*

8060

**Magistrát města Brna**  
**Odbor územního plánování a rozvoje**  
Kounicova 67  
601 67 Brno

<b>MAGISTRÁT MĚSTA BRNA</b> Odbor územního plánování a rozvoje
Došlo dne: 29 -06- 2020
Č.j. MMB: 0296322
Příl.:

V Brně dne 31. 5. 2020

**Namítající:** zástupce veřejnosti **Okrašlovací spolek pro Komín, z.s.**, IČO: 049 66 821,  
se sídlem Štompil 1102/4, Komín, 624 00 Brno

zastoupen členy rady spolku

**Vymezení území:** rozvojová lokalita Kn-6 Zoologická zahrada a související veřejná prostranství

**Námítky proti návrhu územního plánu Statutárního města Brna**  
podané dle § 52 odst. 2 zák. č. 183/2006 Sb., stavebního zákona

**Přílohy:** podpisové listiny, obsahující seznam občanů, uplatňujících věcně shodnou připomínku,  
včetně zmocnění zástupce veřejnosti - 20 podpisových listin = 381 občanů  
výpis zmocněnce veřejnosti z veřejného rejstříku  
prohlášení zástupce veřejnosti o přijetí zmocnění



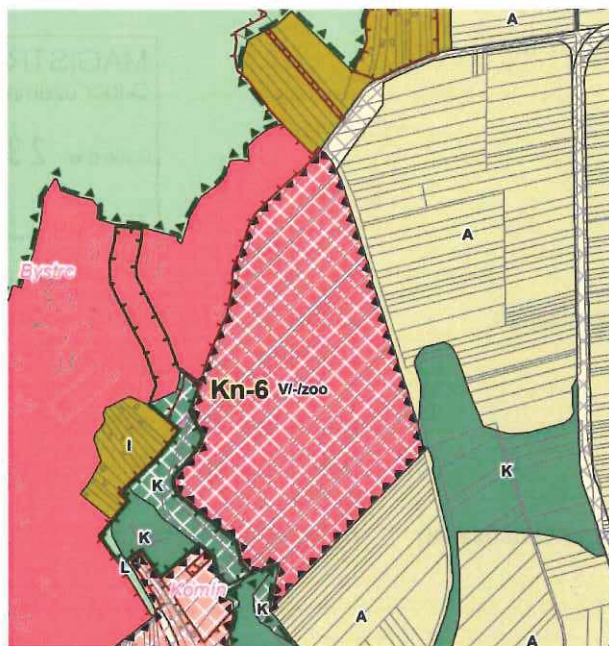
## I.

### Vymezení území

Namítající tímto v zastoupení veřejnosti podává námítky vůči textové i grafické části návrhu územního plánu Statutárního města Brna specifikovaného veřejnou vyhláškou Odboru územního plánování a rozvoje Statutárního města Brna č.j. MMB/0145586/2020 ze dne 31. 3. 2020 (dále jen „Návrh ÚP“).

Námítka směřuje vůči Návrhu ÚP v rozsahu území plánované rozvojové lokality „Kn-6 Zoologická zahrada“ a přilehlého okolí v městské části Komín (dále jen „Lokalita“).

Namítající vznášá námítky vůči Lokalitě samotné (vůči rozšíření území ZOO Brno a rozsah tohoto rozšíření) a zároveň vůči plánovanému novému vstupu do ZOO Brno v severovýchodní části, včetně přístupové cesty a parkoviště.



Výňatek z grafické části 2.1 Návrhu ÚP

Namítající považuje řešení obsažené v Návrhu ÚP za rozporné se zákonem č. 183/2006 Sb., stavební zákon (dále jen „SZ“), za nepřiměřené zamýšlenému účelu a za rozporné s vyšší územně plánovací dokumentací; to vše z níže uvedených důvodů.

## II.

### Odůvodnění námitek

Zastoupení občané obce navrhované řešení rozšíření ZOO Brno považují za zcela nepřijatelné, a to z následujících důvodů:

- 1. Plánovaná plocha rozšíření zoologické zahrady i nového východního vstupu je předimenzovaná ve vztahu k úkolům a cílům moderní zoologické zahrady i současným investičním snahám ZOO Brno. Z hlediska těchto záměrů je zcela zbytná i plocha nového východního vstupu do Lokality.**

Namítající v první řadě upozorňuje, že v současné době je v ZOO Brno plánována rozsáhlá investice do vybudování nového západního vstupu do areálu z ul. Ondrova včetně kapacitního parkoviště. V rámci této investice v řádech stovek milionů Kč mají být v této části ZOO vybudovány i nové atrakce. Další rozšíření ZOO Brno do východní části včetně nového vstupu tak přímo znehodnocuje nyní plánované investice do západní části ZOO Brno, neboť z této modernizované části odvádí návštěvníky. Nelze odhlédnout od toho, že jak aktuálně plánovaný budovaný vstup, stejně jako nyní fungující vstup do ZOO jsou velmi dobře dostupné MHD a jsou v blízkosti již existujících tramvajových a autobusových zastávek a terminálů. V Návrhu ÚP uvažovaný nový vstup do ZOO tyto parametry vůbec nesplňuje a hrozí zavlčením individuální automobilové dopravy do stávajícího „zeleného městského klínu“, do volné krajiny s mnoha významnými krajinnými prvky.



Návrh na rozšíření plochy zoologické zahrady a zřízení nového vstupu ve východní části je tak nelogický ve vztahu k současným investičním záměrům ZOO Brno a nepřímou tyto investice znehodnocuje. Navíc je zcela nelogický z pohledu dostupnosti pro návštěvníky z hlediska možností dopravy prostředky veřejné dopravy.

Jednou z plánovaných nových atrakcí je přitom i lanová dráha, která má podle informací dostupných i na internetových stránkách ZOO vést od západního vstupu právě až východní (stávající) části ZOO Brno. Nový východní vstup je tak zcela nepotřebný, neboť ZOO Brno již nyní realizuje plány zajišťující přístup návštěvníků v dostatečné kapacitě i komfortu do všech jejích částí v rámci stávající stabilizované plochy. To ostatně zmiňuje i textová část odůvodnění Návrhu ÚP na str. 195: „*Visitou lanovou dráhu jako dopravní stavbu je možno zřídit v rámci funkční regulace na všech funkčních plochách... [...]. Příkladem možné pozemní lanové dráhy potenciálně zřízené v rámci jedné funkční plochy je uvažovaná lanovka v ZOO.*“

Zřízení nového východního vstupu do areálu ZOO Brno je tak zcela nadbytečné, neboť již nyní existuje plán a záměr, jak zajistit dostatečně kapacitní přístup do ZOO a následně též do východní části areálu uvnitř stávající a stabilizované plochy zoologické zahrady. Stejně tak návrh ploch veřejných prostranství zajišťujících dopravní vstup do ZOO z východu a zajišťujících parkování je naprosto nadbytečný a v rozporu se zásadou ochrany nezastavěného území podle § 18 SZ.

- 2. Navrhovaný rozvoj zoologické zahrady by nepřiměřeně zasahoval do krajinného rázu území, významných krajinných prvků a funkcí krajiny jako takové. Navrhované řešení také nerespektuje zásady územního rozvoje Jihomoravského kraje, neboť výrazně zhoršuje ekologickou prostupnost území (nerespektuje mj. biokoridor RK 1471).**

Každá moderní zoologická zahrada je z pohledu zátěže území spíše atrakcí než „přírodou“. S provozem zoologické zahrady je spojena vysoká návštěvnost a významná dopravní zátěž. Tyto nepříznivé vlivy je přitom vhodné směřovat do již urbanizovaného prostředí, které je pro tuto zátěž vhodné a již připravené. Návrh ÚP rozšířením Lokality a zřízením nového východního vstupu toto uvažování nerespektuje.

Východní část stávajícího území zoologické zahrady nyní přirozeně přechází do volné krajiny – zemědělské krajiny. V těsné blízkosti řešeného území se nacházejí ale i významné krajinné prvky, jako je např. mokřad (viz. str. 62 přílohy č. 1.2 SEIA). Rozšíření území zoologické zahrady a zřízení nového vstupu by přitom zcela smazalo postupný přechod v krajině a výrazně dále omezilo její prostupnost. Ostatně i na str. 64 přílohy č. 1.2 SEIA se uvádí, že Lokalita bude mít významný dopad nejen do zemědělského půdního fondu, ale také na schopnost krajiny zadržovat vodu. Rovněž je konstatován negativní vliv na krajinný ráz území, na fragmentaci krajiny a také na zvýšení působení tepelného ostrova města.

Namítající přitom zásadně nesouhlasí s následným hodnocením SEIA, že tyto negativní následky jsou „akceptovatelné bez dalších podmínek nad rámec podmínek v územním plánu“. Je však třeba zdůraznit, že žádné podmínky využití území v Návrhu ÚP stanoveny nejsou. Navíc SEIA prakticky postrádá jakékoliv bližší odůvodnění akceptovatelnosti popsaných negativních důsledků i jejich podrobnější vyhodnocení.



Záměr soustředit dopravní a "lidské" zátěže do ploch přírodního zázemí v krajině, do bezprostřední blízkosti přírodních památek, tyto krajinné hodnoty významně zasáhne a hrozí naopak jejich zničení. Obzvláště v dnešní době, kdy se stává stále zřetelnějším problémem sucha a nedostatku vody, považuje Namítající dopady na fragmentaci krajiny, retenci vody v krajině a na rozšiřování tepelného ostrova města za zcela zásadní. Tyto negativní vlivy by měly být váženy podstatně více, než tomu zjevně v dosavadním procesu přípravy územního plánu bylo.

Rozšíření plochy zoologické zahrady tedy bude mít zásadní dopady do krajinného rázu území, i klíčové vlastnosti a funkce stávajícího území. Návrh ÚP tak v této části nenaplnuje hlavní cíl územního plánování stanovený v § 18 SZ, kterým je udržitelný rozvoj.

Stejně tak je nutné podotknout, že plánované rozšíření areálu ZOO Brno ve spojení s přístupovou východní komunikací a parkovištěm výrazně ztěžuje prostupnost krajiny, a to zejména z ekologického hlediska. V Návrhu ÚP je sice naplánován biokoridor RK1471/K4 vedoucí skrze areál ZOO Brno, ten ale s ohledem na provoz ZOO Brno těžko zajistí plnohodnotný prostup organismů skrze Lokalitu. Takto vytyčený koridor navíc odporuje zásadám územního rozvoje Jihomoravského kraje. Tyto zásady v textové části, písm. D na str. 131 stanovují, aby byl koridor RK1471 široký 400 m. Biokoridor obsažený v Návrhu ÚP přes areál ZOO Brno není přitom široký ani 100 m a jak je popsáno výše, ani v této šířce nebude z důvodu provozu ZOO Brno plnit svůj účel. Prostup Lokality po její západní hraně je přitom vyloučen (hustá městská zástavba) a Návrh ÚP vylučuje i prostup po hraně východní (plánovaná komunikace a parkoviště a s tím spojený hustý provoz).

Návrh ÚP je tedy v rozporu s § 43 odst. 3 SZ, konkrétně se zásadami územního rozvoje Jihomoravského kraje, neboť nerespektuje parametry vytyčeného biokoridoru RK 1471 a zamezuje prostupnosti přírodních organismů.

- 3. Rozšíření ZOO Brno ve spojení s novým východním vstupem a související komunikací by znamenalo nepřiměřený nárůstu dopravy na východ od Lokality v oblasti Medláneckého letiště – v rekreačním a volnočasovém území. Tím by došlo k jeho znehodnocení. Dopravní propojení, jež by v důsledku navrhovaného rozšíření ZOO Brno ve spojení s novým východním vstupem muselo vzniknout, je zcela v rozporu se zájmy občanů i veřejným zájmem.**

V neposlední řadě je také nutné zmínit, že na východ od Lokality se nyní nachází prostor Medláneckého letiště a přilehlého okolí, které je místními obyvateli hojně využíván k volnočasovým aktivitám. Plánovaný nový východní vstup, parkoviště a související přístupová komunikace přitom budou znamenat výrazný nárůst automobilové dopravy, zhoršení životního prostředí a hluku v této oblasti. Tím spíše za situace, kdy tato neosídlená část Brna není dostupná jinak než individuální automobilovou dopravou (na rozdíl od stávajícího, a i nově budovaného vstupu do ZOO v její západní části).

Oblast zeleného klínu mezi masivem Velké Baby, Bystrcí, Medlánkami, Palackého vrchem a Komínem je za tímto účelem hojně využívána a tento potenciál by dopravní propojení zdevastovalo. Jeho návrh nerespektuje veřejný zájem na zachování zóny klidu – zeleného klínu v severní části Komína, a to nejen pro vlastníky nemovitostí v území dotčeném navrhovanou komunikací či obyvatele těchto městských částí, ale všech občanů, kteří ji pravidelně navštěvují.



Celá oblast na východ od Lokality by tak pozbyla svoji stávající funkci volnočasového prostoru pro obyvatele (nejen) přilehlých městských částí. Tyto dopady pořizovatel Návrhu ÚP přitom nikterak neřešil a nezvažoval.

Namítající tak pokládá záměr zřízení nového východního vstupu za rozporný s účelným využitím daného širšího území, neboť tímto ne nezbytným krokem doje ke znehodnocení místně významné rekreační oblasti.

Závěrem Namítající také upozorňuje, že Návrh ÚP byl v části Lokality dle textové části odůvodnění zhotovován v návaznosti na interní plány rozvoje ZOO Brno, neboť podkladem pro zpracování byl „Generel rozvoje ZOO města Brna“. Namítající tak vyjadřuje své výrazné pochyby o tom, zda byly dostatečně zváženy výše popsané veřejné zájmy stojící proti zájmům této příspěvkové organizace přímo podřízené statutárnímu městu Brnu jako pořizovateli územního plánu.

### III. Návrh

Namítající v návaznosti na vše výše uvedené žádá, aby byl Návrh ÚP v rozsahu dané Lokality a přilehlého okolí upraven ve smyslu ustanovení § 53 odst. 3 a případně odst. 2 SZ tak, že:


- plánovaná plocha veřejné vybavenosti zoologické zahrady bude v grafické i textové části odstraněna nebo bude alespoň v grafické části zmenšena a vymezena tak, aby co nejméně zasahovala do stávajícího krajinného rázu širšího území a umožnila jeho stávající členění a ekologickou prostupnost; a zároveň
- z textové i grafické části územního plánu bude bez náhrady vypuštěna plánovaná plocha veřejného prostranství (dopravní komunikace a parkoviště) vedoucí k severovýchodnímu rohu Lokality.



člen rady



člen rady



člen rady

## PŘIJETÍ ZMOCNĚNÍ ZÁSTUPCE VEŘEJNOSTI

Zástupce veřejnosti **Okrašlovací spolek pro Komín, z.s.**, IČO: 049 66 821, se sídlem Štompil 1102/4, Komín, 624 00 Brno, zastoupen členy rady spolku [REDACTED]

[REDACTED] tímto prohlašuje, že:

přijímá zmocnění podepsaných občanů Statutárního města Brna v souladu s § 23 odst. 3 zákona č. 183/2006 Sb., o územním plánování a stavebním řádu (stavební zákon) pro podání námitek vůči návrhu územního plánu Statutárního města Brna, v rozsahu území

**rozvojové lokality „Kn-6 Zoologická zahrada“ a přilehlého okolí  
(zejména vůči navrhovanému rozšíření areálu ZOO Brno a navrhované ploše veřejného prostranství  
jako přístupu a parkovacímu stání k plánovanému východnímu vstupu do areálu ZOO Brno)**

a dále k zastupování při projednávání Námitek i návrhu územního plánu, jakož i ke všem jednáním k tomu potřebným a s tím souvisejícím.

V Brně dne 24. 6. 2020 .....

[REDACTED]

člen rady

[REDACTED] .....


člen rady

[REDACTED] .....

člen rady

## Výpis

ze spolkového rejstříku, vedeného  
Krajským soudem v Brně  
oddíl L, vložka 21519

<b>Datum vzniku a zápisu:</b>	13. dubna 2016
<b>Spisová značka:</b>	L 21519 vedená u Krajského soudu v Brně
<b>Název:</b>	Okrašlovací spolek pro Komín, z.s.
<b>Sídlo:</b>	Štompil 1102/4, Komín, 624 00 Brno
<b>Identifikační číslo:</b>	049 66 821
<b>Právní forma:</b>	Spolek
<b>Účel:</b>	<p>Ochrana životního prostředí a zachování krajinného a estetického rázu Komína jako městské části s klidovým, ekologicky čistým bydlením příměstského charakteru.</p> <p>Podpora komínských tradic, sportu, kulturně-společenského dění a volnočasových aktivit obyvatel Komína.</p> <p>Rozvíjení pozitivního a aktivního vztahu občanů ke Komínu, podpora veřejného života a aktivizace občanů Komína.</p> <p>Zvelebování a ožiování veřejných prostranství v Komíně.</p> <p>Rozvíjení efektivní komunikace a spolupráce napříč různými sociálními skupinami občanů v Komíně.</p>
<b>Název nejvyššího orgánu:</b>	Členská schůze
<b>Rada Spolku:</b>	
<b>Člen Rady:</b>	 Den vzniku členství: 14. dubna 2019
<b>Člen Rady:</b>	 Den vzniku členství: 14. dubna 2019
<b>Člen Rady:</b>	 Den vzniku členství: 14. dubna 2019
<b>Počet členů:</b>	3
<b>Způsob jednání:</b>	Za spolek jedná kterýkoliv člen Rady samostatně. Ke svému podpisu připojuje i údaj o své funkci.



## ZMOCNĚNÍ, PODPISOVÁ LISTINA

My, níže podepsaní občané Statutárního města Brna, tímto dle § 23 odst. 3 zák. č. 183/2006 Sb., stavebního zákona, udělujeme plnou moc spolku **Okrašlovací spolek pro Komín, z.s.**, sídlo Štompil 1102/4, Komín, 624 00 Brno, IČ: 04966821, k našemu zastupování v pozici zástupce veřejnosti při podání námitek proti návrhu územního plánu Statutárního města Brna, jak se podává z textu námitek (na základě námi uplatňovaných věcně shodných připomínek), brojících proti

návrhu územního plánu Statutárního města Brna v oblasti rozvojové lokality „Kn-6 Zoologická zahrada“ a **konkrétně pak proti navrhovanému rozšíření areálu ZOO Brno a proti zřízení nového východního vstupu do ZOO Brno vymezením ploch veřejného prostranství – přístupové komunikace a parkovací plochy** (dále jako „Námítky“).

Toto zmocnění udělujeme dále pro zastupování při projednávání Námitek i návrhu územního plánu, jakož i ke všem jednáním k tomu potřebným a s tím souvisejícím. Prohlašujeme, že jsme seznámeni s textem Námitek, s nímž se ztotožňujeme, věcně shodné připomínky uplatňujeme a k návrhům v nich uvedeným se připojujeme.

číslo	Jméno a příjmení	Trvalý pobyt	Podpis
1.			
2.			
3.			
4.			
5.			
6.			
7.			
8.			
9.			
10.			
11.			
12.			
13.			
14.			
15.			
16.			
17.			
18.			
19.			
20.			
21.			

## **MMB/0296322/2020**

### **Námítka**

#### **Výrok:**

Námítce se nevyhovuje.

#### **Odůvodnění:**

Rozsah rozvojové plochy Kn-6 "Zoologická zahrada" zpracovatel vyhodnotil na základě II. varianty Konceptu, která byla upravena na základě Pokynů pro zpracování Návrhu ÚPmB, které schválilo Zastupitelstvo města Brna usnesením č. ZM7/3871 na zasedání konaném dne 19. 6. 2018; a vychází taktéž z Generelu rozvoje ZOO města Brna z roku 2006. Plocha je určena pro expozici Safari. Zahrnuto je i plánované lokální biocentrum s regionálním biokoridorem.

K jednotlivým bodům námítky:

1. Namítáte, že plánovaná plocha rozšíření ZOO i nového východního vstupu je předimenzovaná ve vztahu k úkolům a cílům moderní ZOO i současným investičním snahám ZOO Brno.

Územní plán se netvoří na období v řádech jednotek let, ale na období několika desetiletí. Z toho důvodu nelze k vymezování nových návrhových ploch přistupovat prizmatem aktuálních plánů a projektů, ale je nutné umožnit vhodné rozšíření předmětných záměrů (v našem případě ZOO) i v dlouhodobém časovém horizontu. Z toho důvodu bude rozvojová plocha Kn-6 ponechána v nezměněném stavu a ponechána bude také možnost nového vstupu na severní straně lokality. Návrh ÚPmB ovšem nestanovuje, a není to ani v jeho kompetenci, jaká bude konkrétní funkce a využití tohoto vstupu (např. zda půjde o vstup pro veřejnost nebo pouze o technický vstup). Z Návrhu ÚPmB bude vypuštěna plocha veřejného prostranství původně vymezená pro umístění parkoviště u tohoto severního vstupu.

2. Namítáte, že navrhovaný rozvoj ZOO by nepřiměřeně zasahoval do krajinného rázu území významných krajinných prvků a funkci krajiny jako takové. Dále návrh taktéž nerespektuje mj. biokoridor RK 1471.

K vlivům na prvky ÚSES (tj. biokoridor RK 1471) SEA konstatuje: "V místě řešených rozvojových lokalit není vymezen přírodní park ani území soustavy Natura 2000 či prvky ÚSES. Navazují prvky ÚSES v plochách krajinné zeleně a VKP V zátiší." Návrhová plocha se tedy těmto prvků vyhýbá, nadto, již biokoridor prochází stávajícím areálem ZOO.

SEA k VKP – mokřad "V Zátiší" dochází k závěru, že: "Realizace řešených ploch by za předpokladu respektování území mokřadu s ohledem na sklon terénu a směr odvodnění nemělo dojít k jeho negativnímu ovlivnění." Z toho důvodu je navržená plocha přípustná.

Jak je konstatováno výše, navrženým řešením dojde ke zmenšení ploch velkovýrobně obhospodařovaného půdního fondu, k jeho záboru však dojde s naprostým ohledem na přilehlé zemědělské plochy, u kterých nedojde ani ke snížení jejich prostupnosti ani ke ztížení jejich obhospodařování.

Na fragmentaci území a vznik tepelného ostrova města bude mít návrhová plocha pouze mírně negativní vliv.

3. Namítáte, že rozšíření ZOO Brno ve spojení s novým východním vstupem by vedlo k neúměrnému nárůstu dopravy a tím by došlo ke znehodnocení přilehlého rekreačního a volnočasového území.

Dle Vyhodnocení vlivů návrhu územního plánu na životní prostředí (SEA) je však konstatováno, že navržené plochy jsou akceptovatelné bez dalších podmínek nad rámec podmínek stanovených v ÚP. A není potřeba přijmout opatření pro předcházení, snížení nebo kompenzaci závažných negativních vlivů na životní prostředí. I přesto bude vypuštěno plánované parkoviště a ponechána bude pouze veřejné prostranství pro umožnění realizace vjezdu do plánované nové části ZOO.

*Věcná podstata způsobů vypořádání předmětného podání zůstává nadále relevantní, přestože návrh nového územního plánu města Brna prošel přepracováním s ohledem na Pokyny ZMB z roku 2022 a byl uveden do jednotného standardu ÚPD dle stavebního zákona a jeho prováděcích předpisů. Výše uvedené texty je tedy nutno chápat také ve smyslu těchto úprav.*



8059

Magistrát města Brna

Odbor územního plánování a rozvoje

Kounicova 67

601 67 Brno

Magistrát města Brna Odbor územního plánování a rozvoje
Došlo dne: 29 -06- 2020
Č.j. MMB: 0296.326
Pril:

V Brně, dne 10. 6. 2020

**Námítky proti návrhu územního plánu Statutárního města Brna**

*podané dle § 52 odst. 2 zák. č. 183/2006 Sb., stavebního zákona (dále „SZ„)*

**zástupcem veřejnosti,**

*kterým je*

**Okrašlovací spolek pro Komín, z.s.,** sídlo Štompil 1102/4, Komín, 624 00 Brno, IČ : 04966821,

*zast. členy Rady spolku:* 

Přílohy: *podpisové listiny, obsahující seznam občanů, uplatňujících věcně shodnou připomínku, se zmocněním zástupce veřejnosti*

*-64 podpisových listin = 1036 občanů*

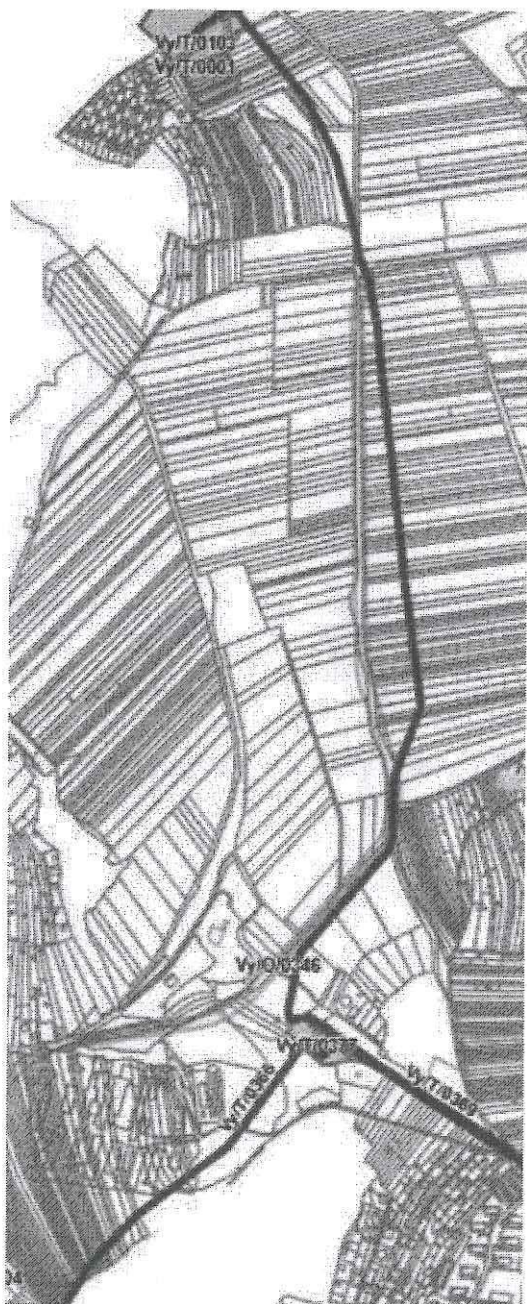
*: výpis z veřejného rejstříku*

## I.

### Namítaný obsah návrhu územního plánu

Aktuální podoba návrhu územního plánu Statutárního města Brna (zveřejněná a dostupná kupř. na webových stránkách <https://upmb.brno.cz/pripravovany-uzemni-plan/> (dále jen „Návrh,“) obsahuje koncepci **dopravního propojení v koridoru Bystrc – Komín – Medlánky**, označenou v grafické části Návrhu liniemi označenými jakožto Vy / O / 0346 (dále jen „dopravní propojení,“). K části Návrhu a území, které jsou či mají být dotčeny dopravním propojením, směřují tyto námítky.

### Částečné zobrazení dopravního propojení v mapě





## II.

### Odůvodnění

#### 1. Rozpor dopravního propojení se zájmy občanů i veřejným zájmem, nadbytečnost

Realizace dopravního propojení a dopady na dotčené území i okolí **by zlikvidovaly možnosti jeho využití za účelem rekreace, relaxace, turistiky, sportu i jiných volnočasových aktivit občanů.** Oblast zeleného klínu mezi masivem Velké Baby, Bystrcí, Medláankami, Palackého vrchem a Komínem je za tímto účelem hojně využívána a tento potenciál by dopravní propojení zdevastovalo. Jeho návrh nerespektuje veřejný zájem na zachování zóny klidu – zeleného klínu v severní části Komína, a to nejen pro vlastníky dotčených nemovitostí a obyvatele těchto městských částí, ale všech občanů, kteří ji pravidelně navštěvují. Nedůvodně protěžuje zájmy úzké skupiny těch, kteří hledají pohodlnější dopravní spojení mezi Bystrcí a Medláankami, aniž by k tomu však existoval racionální či oprávněný důvod, a především potencionálních developerů, zvyšujících tlak na výstavbu v okolí dopravního propojení. Přitom dopravní obslužnost těchto městských částí, jakož i Komína, je zajištěna v dostatečné míře stávajícími komunikacemi. Jak patrně z grafické části Návrhu, nad rámec těchto důvodů je dopravní propojení **samoúčelné a protismyslné, neboť neulehčuje v žádném ohledu dopravní situaci a pouze spojuje místa v krajině, jejichž další dopravní obslužnost není potřebná.** Nerespektuje tak ani zásadu ochrany nezastavěného území, vyjádřenou v rozsudku Nejvyššího správního soudu ze dne 6. 6. 2013, čj. NSS 1 Aos 1/2013-85. Jeho provedení by nadto krajinu nedůvodně rozdělilo na dílčí plochy mezi jednotlivými komunikacemi či jejich částmi, což by zásadně omezilo užívání i funkce dotčeného území a tím zasažených krajinných prvků.

#### 2. Rozpor se zásadami územního rozvoje a stavebním zákonem

Návrh v namítané části zcela neguje základní účel územního plánování, kterým je rozvoj cílů a úkolů územního plánování v souladu se zásadami územního rozvoje (§ 43 odst. 3 SZ). Zásadám územního rozvoje Jihomoravského kraje, účinným od 3. 11. 2016 (dostupné např. na webových stránkách: <https://www.kr-jihomoravsky.cz> ) se Návrh přičí, neboť především **nerespektuje vymezený územní systém ekologické stability v dotčené oblasti** (v grafické části zásad I. 2 označený jakožto RK 1471). **Dopravní propojení v nich dále není uvedeno ani mezi koridory pro silniční dopravu jakožto veřejně prospěšná stavba nebo veřejně prospěšné opatření** (viz. grafická část zásad I.4). Nadto, podle § 18 odst. 1 ZS je cílem územního plánování vytvářet předpoklady *pro udržitelný rozvoj území*, spočívající mj. ve vyváženém vztahu podmínek pro příznivé životní prostředí. Nerespektuje povinnost chránit a rozvíjet ve veřejném zájmu přírodní hodnoty území, neboť územní plánování *chrání krajinu jako podstatnou složku prostředí života obyvatel a základ jejich totožnosti* (odst. 4 cit. ust.). Z pohledu hájení těchto zákonem vyžadovaných hodnot je Návrh v části dopravního propojení nejen nerespektováním právní úpravy, ale **popřením smyslu stavebního práva jako nástroje k prosazování zájmů veřejných, a nikoli privátních, komerčních, které jim musí ustoupit.** Nedodržuje v tomto ohledu ani zásadu proporcionality, zdůrazněnou v rozsudku Nejvyššího správního soudu ze dne 27. 9. 2005, čj. 1 Ao 1/2005-98. V nezastavěném území lze nadto zřizovat pouze stavby účelových komunikací a stavby, které



zlepší jeho využití pro účely rekreace a cestovního ruchu, jak vyplývá z § 18 odst. 5 SZ, což dopravní propojení nesplňuje a tento zákonný limit přerůstá.

### **3. Rozpor s dalšími právními předpisy, chránícími životní prostředí a komunitárním právem**

Návrh v namítané části nerespektuje ani další hodnoty, chráněné právním řádem. Je v rozporu s účelem zákona č. 114/1992 Sb., o ochraně přírody a krajiny (dále „ZOP“), vyjádřeným v jeho § 1, vydaný *k udržení a obnově přírodní rovnováhy v krajině, k ochraně rozmanitostí forem života, přírodních hodnot a krás* (v České republice tvořící soustavu Natura 200). Nenaplnuje povinnosti při ochraně přírody, uložené v § 4 ZOP, obchází předepsanou proceduru dle jeho odst. 4 a dále § 45c odst. 2 pro evropsky významné lokality, vyžadující závazná stanoviska orgánu ochrany přírody. (Níže uváděné stupně ohrožení jednotlivých rostlinných a živočišných druhů odpovídají klasifikaci v přílohách II. a III. vyhlášky ministerstva životního prostředí č. 395/1992 Sb. k provedení některých ustanovení ZOP ).

**a)** Především jde o **přírodní památku Netopýrky** (ev. č. 1126), **evropsky významnou lokalitu**, a její ochranné pásmo (jehož rozloha přesahuje 25 ha), **kteřou by dopravní propojení zlikvidovalo**. Předmětem její ochrany jsou ohrožené druhy rostlin (koniklec velkokvětý – silně ohrožený druh, běložárka větevnatá, úročník bolhoj, rozrazil klasnatý), hmyzu (kudlanka nábožná) i živočichů (ťuhýk obecný – ohrožený druh, sysel obecný – kriticky ohrožený druh). Dopravní propojení se taktéž přiči právu Evropských společenství, konkrétně Směrnicí Rady 92/43/EHS ze dne 21. května 1992 o ochraně přírodních stanovišť, volně žijících živočichů a planě rostoucích rostlin, s jehož čl. 3 bodem 1 koliduje, neboť toto přírodní stanoviště nejenže neumožňuje zachovat v jeho přirozeném areálu a příznivém stavu, ale přineslo by jeho zničení. Ignoruje zákaz dle § 36 odst. 2 ZOP, podle něhož *změna nebo poškozování přírodní památky nebo její hospodářské využívání vedoucí k jejímu poškození jsou zakázány* i § 45b odst. 1 ZOP, kdy *poškození evropsky významné lokality je zakázáno*. Realizace dopravního propojení je právně nemyslitelná, neboť § 45c odst. 2 ZOP připouští využívání evropsky významné lokality *pouze tak, aby nedošlo k závažnému nebo nevratnému poškození nebo ke zničení evropských stanovišť anebo stanovišť evropsky významných druhů vyžadujících územní ochranu tvořících jejich předmět ochrany a aby nebyla narušena jejich celistvost*.

**b)** Další území, která by dopravní propojení zasáhlo tak významně, že by **ohrozilo či znemožnilo řádnou ochranu hodnot, pro které byla vymezena**, představují:

- **přírodní památka Medlánecké kopce** (mj. výskyt koniklece velkokvětého – silně ohroženého rostlinného druhu, kozince dánského, plaménku přímého – ohrožených druhů, otakárka obecného – ohroženého živočišného druhu, slepýše křehkého, žluvy hajní – silně ohrožených druhů),

- **přírodní památka Mniší hora** (mj. výskyt dřínu obecného, lilie zlatohlavé – ohrožených druhů rostlin, krutihlava obecného, žluvy hajní - silně ohrožených druhů živočichů, strakapouda prostředního, lejska šedého – ohrožených druhů),

- **přírodní park Baba, chráněné území** (mj. výskyt lilie zlatohlavé, plaménku přímého, bramboříku nachového – ohrožených druhů rostlin, žluvy hajní, krahujce obecného – silně

ohrožených živočišných druhů, svižníka, strakapouda prostředního, tůhýka obecného, krkavce velkého – ohrožených druhů),

o jejichž ochraně, nepřípustnosti poškozování a zásahů platí vše, co bylo uvedeno shora v písm. a) ohledně § 36 odst. 2 ZOP.

c) Dále by realizací dopravního propojení došlo k **ohrožení syslí rezervace na území Letiště Medlánky**, nacházející se v k. ú. Komín a k. ú. Medlánky. Sysel obecný je kriticky ohrožený živočišný druh (C 1), podléhající zvýšené ochraně dle § 50 odst. 2 ZOP, podle něhož *je zakázáno škodlivě zasahovat do přirozeného vývoje zvláště chráněných živočichů, zejména je ... rušit, zraňovat nebo usmrcovat*. Návrh v namítané části popírá tento zákaz, kdy je zřejmé, že dopravní propojení by tyto nepřípustné efekty přineslo. Podotýkáme, že dle § 16 odst. 1 zmíněné vyhlášky č. 395/1992 Sb., k provedení § 50 ZOP, je základem ochrany zvláště chráněných druhů živočichů komplexní ochrana jejich stanovišť, kterou by dopravní propojení nejenže vylučovalo, ale nepřípustně aktivně a permanentně zasahovalo do přirozeného vývoje tohoto kriticky ohroženého živočišného druhu a rušilo jej (linie označená jakožto Vy / O / 0346 prochází přímo přes pozemky, na kterých se syslí rezervace nachází).

### III.

#### Území dotčené námitkami a dotčená práva

Dopravní propojení je uvažováno v území, které se podává z grafické části Návrhu. Má jím být dotčena řada pozemků ve vlastnictví různých subjektů s jiným způsobem využití než je ostatní komunikace a jiného druhu, než ostatní plocha, na nichž se t. č. žádné komunikace nenacházejí a slouží k rekreaci či volnočasovým aktivitám vlastníků a občanů jakožto zahrada nebo orná půda. Dále mají být dopravním propojením dotčeny pozemky ve vlastnictví Statutárního města Brna v k. ú. Komín, p. č. 6140, 6041 (ostatní komunikace, ostatní plocha). Dopravním propojením dotčená práva představuje jak právo vlastnické všech vlastníků předmětných pozemků (v jeho atributech věc držet, užívat a nakládat s ní dle § 996 odst. 1 a § 1012 zák. č. 89/2012 Sb., občanského zákoníku, dále „OZ“), tak i právo Statutárního města Brna umožnit občanům na shora specifikovaných pozemcích v jeho vlastnictví vykonávat rekreační, sportovní, relaxační a jiné volnočasové aktivity (rovněž podle § 1012 OZ).

### IV.



#### Petit

S ohledem na vše výše uvedené navrhuje, aby byl Návrh v části, která se týká dopravního propojení, dle § 53 odst. 2 SZ upraven tak, že z Návrhu bude dopravní propojení vypuštěno.

Nedojde-li k vypuštění dopravního propojení z Návrhu, in eventum navrhuje, aby byl Návrh v části, která se týká dopravního propojení, pro rozpor se zákonem i požadavky v § 53 odst. 4 SZ, zamítnut dle § 53 odst. 6 SZ.

Okrašlovací spolek pro Komín, z.s.,

*zast. členy Rady spolku:*





## Výpis

ze spolkového rejstříku, vedeného  
Krajským soudem v Brně  
oddíl L, vložka 21519

<b>Datum vzniku a zápisu:</b>	13. dubna 2016
<b>Spisová značka:</b>	L 21519 vedená u Krajského soudu v Brně
<b>Název:</b>	Okrašlovací spolek pro Komín, z.s.
<b>Sídlo:</b>	Štompil 1102/4, Komín, 624 00 Brno
<b>Identifikační číslo:</b>	049 66 821
<b>Právní forma:</b>	Spolek
<b>Účel:</b>	<p>Ochrana životního prostředí a zachování krajinného a estetického rázu Komína jako městské části s klidovým, ekologicky čistým bydlením příměstského charakteru.</p> <p>Podpora komínských tradic, sportu, kulturně-společenského dění a volnočasových aktivit obyvatel Komína.</p> <p>Rozvíjení pozitivního a aktivního vztahu občanů ke Komínu, podpora veřejného života a aktivizace občanů Komína.</p> <p>Zvelebování a ožívování veřejných prostranství v Komíně.</p> <p>Rozvíjení efektivní komunikace a spolupráce napříč různými sociálními skupinami občanů v Komíně.</p>
<b>Název nejvyššího orgánu:</b>	Členská schůze
<b>Rada Spolku:</b>	
<b>Člen Rady:</b>	 Den vzniku členství: 14. dubna 2019
<b>Člen Rady:</b>	 Den vzniku členství: 14. dubna 2019
<b>Člen Rady:</b>	 Den vzniku členství: 14. dubna 2019
<b>Počet členů:</b>	3
<b>Způsob jednání:</b>	Za spolek jedná kterýkoliv člen Rady samostatně. Ke svému podpisu připojuje i údaj o své funkci.



## PODPISOVÁ LISTINA

My, níže podepsaní občané Statutárního města Brna, tímto dle § 23 odst. odst. 3 zák. č. 183/2006 Sb., stavebního zákona, **udělujeme plnou moc spolku Okrašlovací spolek pro Komín, z.s.**, sídlo Štompil 1102/4, Komín, 624 00 Brno, IČ : 04966821, k **našemu zastupování v pozici zástupce veřejnosti** při podání námitek proti návrhu územního plánu Statutárního města Brna, jak se podává z textu, k němuž a v jehož souvislosti je udělena tato plná moc, brojícího **proti dopravnímu propojení v koridoru Bystrc – Komín – Medlánky** (dále jen „Námítky“), na základě věcně shodných připomínek, dále při projednávání Námitek i návrhu územního plánu, jakož i ke všem jednáním k tomu potřebným a s tím souvisejícím. Prohlašujeme, že jsme seznámeni s textem Námitek, s nímž se ztotožňujeme, věcně shodné připomínky uplatňujeme a k návrhům v nich uvedeným se připojujeme.

číslo	Jméno a příjmení	Trvalý pobyt	Podpis
1.			
2.			
3.			
4.			
5.			
6.			
7.			
8.			
9.			
10.			
11.			
12.			
13.			
14.			
15.			
16.			
17.			
18.			
19.			
20.			

Prohlašujeme, že výše uvedené zmocnění přijímáme.

**Okrašlovací spolek pro Komín, z.s., zast. členy Rady spolku :**



## **MMB/0296326/2020**

### **Námítka**

#### **Výrok:**

Námítce se vyhovuje částečně.

#### **Odůvodnění:**

*V rámci podání je vysloven nesouhlas s vymezením přestavby koridoru veřejného prostranství v trase stávajících účelových komunikací propojujících Komín a Medlánky.*

*Koridor již v současné době plní funkci obsluhy navazujících pozemků a jeho vymezení je nezbytné. Jeho šířka neznamená „výstavbu“ komunikace v celé šíři, ale umožňuje „kultivaci“ nevyhovujícího stavu a doplnění např. oboustranného stromořadí a zvýšení kvality prostupnosti pro pěší a cyklisty.*

*To, jakým způsobem bude upraven provoz na tomto propojení nebo případně rozdělení na provozně nezávislé úseky není předmětem řešení územního plánu, ale úpravy organizace dopravy, která stanoví podmínky provozu, případně zamezí průjezdu nebo omezí některé nežádoucí pohyby.*

*Pro odstranění pochybností ve vztahu průjezdnosti a zkracování cest je možným řešením úprava vymezení tohoto koridoru v prostoru od odbočky k návrhové ploše pro rozvoj ZOO k areálu Policie ČR v šířce stávající komunikace (bez zahrnutí souběžného pásu zeleně směrových oblouků) jako stabilizované veřejné prostranství.*

*Věcná podstata způsobů vypořádání předmětného podání zůstává nadále relevantní, přestože návrh nového územního plánu města Brna prošel přepracováním s ohledem na Pokyny ZMB z roku 2022 a byl uveden do jednotného standardu ÚPD dle stavebního zákona a jeho prováděcích předpisů. Výše uvedené texty je tedy nutno chápat také ve smyslu těchto úprav.*



Magistrát města Brna  
Odbor územního plánování a rozvoje  
Kounicova 67  
601 67 Brno

P062

MAGISTRÁT MĚSTA BRNA	
Odbor územního plánování a rozvoje	
Dato dne: 29-06-2020	
Č.j. MMB: 0296334	V Brně dne 24.06.2020
Příl.:	

### Námítka zástupce veřejnosti k návrhu Územního plánu města Brna

#### A. Námitky a jejich odůvodnění

Mv.  
[redacted]  
a  
[redacted]

zmocnění zástupci veřejnosti, podáváme tímto na základě věcně shodné připomínky v souladu s ust. § 52 zákona č.183/2006Sb., zákon o územním plánování a stavebním řádu (dále jen „stavební zákon“) tuto námítku k návrhu Územního plánu města Brna:

Nesouhlasíme s plánovaným návrhem ploch pro bydlení včetně související občanské vybavenosti a s návrhem ploch komerční vybavenosti v k.ú. Žebětín pro cca 1900 obyvatel a cca 1300 pracovníků v lokalitách Zn-3, Zn-8 a Zn-10.

Nesouhlasíme s plánovaným návrhem plochy veřejného pohřebiště v k.ú. Žebětín v lokalitě Zn-12.

#### **Zn-3 (Dlážděná)**

**Změna dle připravovaného ÚPmB: dostavba smíšené funkce a dostavba proluky ve stávající obytné zástavbě, generuje 386 obyvatel a 108 pracovníků**

**Celková plocha: 8,44 ha**

**Současné využití: zemědělský půdní fond (ZPF)**

1 Požadujeme vyjmout tuto plochu z rozvojových lokalit a nadále ponechat v režimu zemědělského využití, což považujeme z hlediska klidného bydlení za příznivější variantu, než navrhovaný rozvoj. Navrhovanou zástavbou dojde k záboru 8,4 ha dlouhodobě obhospodařované orné půdy. Je sporné, zda se v případě dané lokality jedná o proluku, jak deklaruje zpracovatel ÚPmB. Dle Hlavního výkresu se lokalita nachází mimo hranice vymezující zastavěné území a prolukou se obecně rozumí nezastavěná plocha v zastavěném území, přičemž v případě stavby v proluce se musí jednat o doplnění celé zástavby v podstatě o stejnorodou část. Nelze rovněž souhlasit s tvrzením, že nově navržené plochy smíšené obytné jsou umístěny do zastavěného území, které je již v dosavadním ÚPmB určeno k zástavbě. Je to nepravdivé tvrzení, stejně jako tvrzení, že se zemědělsky využívá pouze západní část.

#### Odůvodnění

Návrh rozvojové lokality není v souladu se zákonem č. 334/1992 Sb., o ochraně zemědělského půdního fondu. Podle ust. § 4 odst.1 je pro nezemědělské účely nutno použít především nezemědělskou půdu, nezastavěné a nedostatečně využitě pozemky v zastavěném území nebo na nezastavěných plochách stavebních pozemků. Prioritní ochranu ZPF aproboval Nejvyšší správní soud. V rozsudku NSS ze dne 18. 1. 2011, sp. zn. 1 Ao 2/2010 – 185, bylo dovozeno, že „zemědělský půdní fond základním přírodním bohatstvím naší země, nenahraditelným výrobním prostředkem umožňujícím zemědělskou výrobu a je jednou z hlavních složek životního prostředí. Ochrana zemědělského půdního fondu, jeho zvelebování a racionální využívání jsou činnosti, kterými je také zajišťována ochrana a zlepšování životního prostředí. Veřejný zájem na ochraně zemědělského půdního fondu je patrný i z § 4 odst. 1 téhož zákona, podle nějž je nutno pro nezemědělské účely použít především nezemědělskou půdu. Zákonodárce zde vychází ze základní skutečnosti, která determinuje vysokou ochranu zemědělského půdního fondu, tj. že zemědělské půdy i půdy dočasně neobdělávané je omezené množství, a je na ní přitom závislá rostlinná i živočišná výroba. K ochraně tohoto zásadního veřejného zájmu jsou zákonem povolány správní orgány, které mj. uplatňují svá stanoviska k územně plánovací dokumentaci podle § 5 odst. 2 zákona. Jestliže orgán ochrany zemědělského půdního fondu při posuzování územně plánovací dokumentace v rozporu s principy vyplývajícími z § 1 odst. 1 a § 4 odst. 1 citovaného zákona jakož i v rozporu s povinnostmi kladenými na něj metodickým pokynem v této ochraně selže, jedná se o zásadní porušení norem, které má podstatný vliv na obsah opatření obecné povahy.“

V důsledku výstavby jsou v Žebětíně zastavovány volné plochy na úkor ochrany ZPF a krajiny, např. v případě Žebětína bylo na základě současného platného ÚPmB či jeho aktualizací zastavěno cca 20 ha



zemědělské půdy. Další rozsáhlá zástavba vznikla na sídlišti Kamechy. V součtu pak tyto plochy poskytly bydlení několika tisícům osob a počet obyvatel městské části za posledních 15-20 let významně vzrostl. Uvedené potvrzuje publikace Mendelovy univerzity nazvaná „Změny krajiny na okraji velkých měst“ z roku 2013 (dostupné na [www.ruraldevelopment.cz](http://www.ruraldevelopment.cz)), v níž se na str. 17 konstatuje: „Největší absolutní růst počtu obyvatel však zaznamenaly městské části Medlánky a Žebětín.“ ...“Absolutně nejvíce bytů v rodinných domech bylo postaveno v Žebětíně, ale bytů v bytových domech bylo v této městské části postaveno ještě více.“ Tato publikace počítala s údaji k roku 2011, kdy počet obyvatel v Žebětíně dosahoval 3576. K 1. 1. 2019 byl počet obyvatel již 4692. Navrhovaný ÚPmB namísto toho, aby se snažil tento trend zbrzdit a rozvoj koncentrovat spíše do centra města, resp. městských částí, kde rozvoj neprobíhal tak výrazně, plánuje pro Žebětín opět další masivní výstavbu. Důsledkem rozvoje výstavby v okrajové městské části na celkové ploše cca 55 ha by pak byl značný nárůst počtu obyvatel (cca 3000 osob), a to za situace, kdy a) dochází k odlivu obyvatel z centrální části Brna, b) příslušná infrastruktura obce kapacitně nevyhovuje. Bylo by tedy vhodné, aby se v připravovaném územním plánu rozvoj soustředil především do těch městských částí, ve kterých v minulosti neprobíhal tak razantně jako v Žebětíně.

Návrh rozvoje v lokalitě dále nebere v potaz skutečnost, že ulice Dlážděná je jednou z nejméně zatíženou komunikací v Žebětíně. Realizací bytové zástavby pro téměř 400 obyvatel a více než 100 pracovníků by došlo k dalšímu nárůstu hlukové a další imisní zátěže z dopravy, a to jak obyvatel z okolních domů, tak i v centru Žebětína, které je již v současné době výrazně zasaženo intenzivní dopravou.

### **Zn-8 (U Újezda)**

**Změna dle připravovaného ÚPmB: plochy komerční vybavenosti, bydlení pro 469 obyvatel, pracovní plochy pro 997 pracovníků**

**Celková plocha: 10,59 ha**

**Současné využití: zemědělský půdní fond (ZPF)**

**2** Požadujeme, aby tato plocha Zn-8 byla vyjmuta z plánu rozvojových lokalit a nadále vedena jako plocha zemědělská, neboť tento režim využití je pro současné obyvatele městské části Žebětín z hlediska kvality životního prostředí i klidného bydlení ve srovnání s předkládaným návrhem příznivější.

Nesouhlasíme s návrhem rozvojové lokality Zn – 8, neboť by došlo k zastavění velkého rozsahu volné plochy, což při nezbytné výstavbě obslužných dopravních komunikací povede ke značné ztrátě přirozeného povrchu (pole), a tím ke zhoršení retenční schopnosti území (bez ohledu na případná kompenzační opatření) a v neposlední řadě též ke zvýšení účinků tzv. tepelného ostrova. Uvedené jevy budou mít bezesporu nepříznivý vliv na zdejší mikroklima.

Kromě výše uvedeného by případná zástavba v lokalitě měla další negativní dopad v podobě značného záboru vysoce kvalitní zemědělské půdy o rozloze 10,65 ha. Zemědělské plochy k Žebětínu z historického hlediska patří a dotvářejí zdejší nezaměnitelný přírodní ráz venkovského charakteru, který by neměl být žádnou masivní zástavbou narušován. Ochrana zemědělskému půdnímu fondu přiznává platná legislativa i související judikatura (viz odůvodnění dále níže).

**3** Navrhovaný výškový limit B/r2 v navazujícím stabilizovaném území ulic Kohoutovická a Hostislavova sousedícím s navrhovanou rozvojovou lokalitou Zn-8 považujeme za ryze účelový s cílem obhájit bytovou zástavbu v lokalitě Zn-8 s tímž výškovým limitem. V zastavěném území ulic Kohoutovická a Hostislavova proto požadujeme stanovení tohoto limitu na B/r1, aby navazoval na výškovou úroveň převážné části centra Žebětína (viz návrh ÚP – grafická část). Stávající domy ve stabilizovaném území ulic Kohoutovická a Hostislavova splňují podmínky pro zařazení do úrovně 1 s výškovým rozpětím 3 až 7 m (tzn. po hlavní římsu/atiku se sklonitou střechou s maximálním sklonem 45° s výškou hřebene maximálně 7,0 m nad úroveň hlavní římsy/atiky) a navýšení úrovně na úroveň 2 tak nemá žádné opodstatnění (viz příloha č. 1 – foto). Případné jednotlivé výjimky šikmých střech s většími vikýři nemohou být nadřazeny současnému celkovému charakteru ulice.

### **Odůvodnění:**

Předmětná lokalita je dlouhodobě zemědělsky obhospodařována, mimo jiné i z důvodu vysoce bonitní půdy (I. a II. třída ochrany). Zákon o ochraně zemědělského půdního fondu (zák.č. 334/1992 Sb.) v ust. § 4 odst. 3 stanovuje, že zemědělskou půdu I. a II. třídy lze ze ZPF odejmout pouze v případech, kdy jiný veřejný zájem výrazně převažuje nad veřejným zájmem ochrany ZPF. Jsme toho názoru, že ve vztahu k této lokalitě „jiný veřejný zájem“ nemůže být postaven nad „veřejný zájem ochrany ZPF“, neboť požadavkům na výstavbu pro bydlení lze vyhovět prostřednictvím zbývajících rozvojových ploch v rámci navrhovaného územního plánu (Zn-1, Zn-4, Zn-5, Zn-6, Zn-9, Zn-11) s plánovanou kapacitou bydlení - pro více než 1000 osob, a rovněž plocha pro komerční vybavenost je již řešena v Zn-11.



Je třeba přihlédnout i k tomu, že na území městské části se nacházejí dosud nevyužité stavební plochy (např. ulice Výpadní).

Z ust. § 4 výše citovaného zákona č. 334/1992 Sb., o ochraně zemědělského půdního fondu, také vyplývá, že pro nezemědělské účely je nutno použít především nezemědělskou půdu, nezastavěné a nedostatečně využitě pozemky v zastavěném území apod. Z rozsudku Nejvyššího správního soudu ze dne 18. 1. 2011, sp. zn. 1 Ao 2/2010, se dovozuje, že veřejný zájem na ochraně zemědělského půdního fondu je patrný i z ust. § 4 odst. 1 zákona o ochraně ZPF. Dále soud konstatoval: „Podle ust. § 1 odst. 1 zákona č. 334/1992 Sb. je zemědělský půdní fond základním přírodním bohatstvím naší země, nenahraditelným výrobním prostředkem umožňujícím zemědělskou výrobu a je jednou z hlavních složek životního prostředí. Ochrana zemědělského půdního fondu, jeho zvelebování a racionální využívání jsou činnosti, kterými je také zajišťován ochrana a zlepšování životního prostředí.“...„Jestliže orgán ochrany zemědělského půdního fondu při posuzování územně plánovací dokumentace v rozporu s principy vyplývajícími z § 1 odst. 1 a § 4 odst. 1 citovaného zákona jakož i v rozporu s povinnostmi kladenými na něj metodickým pokynem v této ochraně selže, jedná se o zásadní porušení norem, které má podstatný vliv na obsah opatření obecné povahy.“

Co se týká navrhovaných ploch bydlení v dané lokalitě, tak tyto jsou v novém ÚPmB zdůvodňovány pouze obecně „potřebou bytové výstavby“. Není pochyb o tom, že takovýmto způsobem by bylo možné argumentovat neomezeně, neboť i „v rozvoji města“ lze pokračovat takřka bez limitů. Je známo, že minimálně za posledních 10 let dochází k odlivu obyvatel z centra města do okrajových částí, což je považováno za nežádoucí jev, který však nový územní plán navržením velkým množstvím rozvojových lokalit v Žebětíně dále podporuje, což konečně potvrzuje skutečnost, že tyto navrhované rozvojové lokality (Zn-1, Zn-4, Zn-5, Zn-6, Zn-8, Zn-9, Zn-10, Zn-11) v souhrnu představují bydlení pro cca 3000 osob.

V důsledku výstavby jsou v Žebětíně zastavovány volné plochy na úkor ochrany ZPF a krajiny, např. v případě Žebětína bylo na základě současného platného ÚPmB či jeho aktualizací zastavěno cca 20 ha zemědělské půdy. Další rozsáhlá zástavba vznikla na sídlišti Kamechy. V součtu pak tyto plochy poskytly bydlení několika tisícům osob a počet obyvatel městské části za posledních 15-20 let významně vzrostl. Uvedené potvrzuje publikace Mendelovy univerzity nazvaná „Změny krajiny na okraji velkých měst“ z roku 2013 (dostupné na [www.ruraldevelopment.cz](http://www.ruraldevelopment.cz)), v níž se na str. 17 konstatuje: „Největší absolutní růst počtu obyvatel však zaznamenaly městské části Medlánky a Žebětín.“ ...“Absolutně nejvíce bytů v rodinných domech bylo postaveno v Žebětíně, ale bytů v bytových domech bylo v této městské části postaveno ještě více.“ Tato publikace počítala s údaji k roku 2011, kdy počet obyvatel v Žebětíně dosahoval 3576. K 1. 1. 2019 byl počet obyvatel již 4692. Navrhovaný ÚPmB namísto toho, aby se snažil tento trend zbrzdřit a rozvoj koncentrovat spíše do centra města, resp. městských částí, kde rozvoj neprobíhal tak výrazně, plánuje pro Žebětín opět další masivní výstavbu. Důsledkem rozvoje výstavby v okrajové městské části na celkové ploše cca 55 ha by pak byl značný nárůst počtu obyvatel (cca 3000 osob), a to za situace, kdy dochází k odlivu obyvatel z centrální části Brna. Bylo by tedy vhodné, aby se v připravovaném územním plánu rozvoj soustředil především do těch městských částí, ve kterých v minulosti neprobíhal tak razantně jako v Žebětíně.

V zájmu stávajících obyvatel městské části Žebětín jistě není další výrazný příliv obyvatel (z důvodu zvýšení anonymity, narušení příměstského rázu krajiny i klidného bydlení) a stejně tak ani realizace komerčních staveb, neboť obojí by v souhrnu vedlo k navýšení intenzity zdrojové, vnitřní a cílové dopravy a s ní spojené hlukové i imisní zátěže.

Ve shodě s principy udržitelného rozvoje je vhodné soustředit rozvoj do nevyužívaných území vnitřní části města Brna, což také přinese vyšší efektivitu vložených investic spočívající v lepší koncentraci aktivit, větší kompaktnosti a omezení expanze rozvoje na úkor „zelených“ ploch.

#### **Zn-10 (Žebětínský statek)**

***Změna dle připravovaného ÚPmB: bydlení pro 1039 osob, pracovní plochy pro 199 pracovníků***

***Celková plocha: 12,65 ha***

***Současné využití: nevyužívaný areál bývalého JZD, louka, pastviny pro koně***

4

V této lokalitě požadujeme zachování rozsahu zástavby pouze v ploše bývalého areálu JZD, respektive v území přiléhajícím k ulici Kamechy a stanovení výškového limitu a struktury zástavby v celé lokalitě na hodnotě B/r1. Při zpracování územní studie ÚS-12 Žebětínský statek požadujeme zohlednit specifika území nad a pod terénním zlomem (viz níže), která představují dvě, charakterem zcela odlišné, rozvojové lokality. Při zpracování studie považujeme za nezbytné zohlednit záplavové území (viz níže).

Dále požadujeme zachování stávajícího využití plochy svahu a louky mezi bývalým areálem JZD a lesem a navazujícími zahrádkami – tzn. ideálně s funkcí krajinné zeleně a oproti současnému územnímu plánu

4



navíc s větším důrazem na řešení respektující prostupnost území. Zůstane tak zachován přirozený zelený pás zamezující nežádoucímu srůstání panelákové zástavby Bystrce a Kamech s příměstským charakterem zástavby Žebětína.

Území je od panelového sídliště Bystrc a předdimenzované nové zástavby Kamech přirozeně odděleno terénním zlomem a je obklopeno vzrostlou zelení, a tak by tomu mělo být i nadále.

4

Prosazujeme zachování stávajícího přirozeného propojení zeleným pásem na sebe navazujících přírodních území počínající oborou Holedná, přírodní památkou Pekárna, pokračující přes „zelené“ plochy pod Žebětínským rybníkem, přírodní památku Žebětínský rybník a následně dále Horákův žleb a přírodní park Podkomorské lesy. Uvedené přírodní lokality zasluhují vysoký stupeň ochrany a jsou nezpochybnitelně nadmístního významu.

4

Propojení těchto cenných přírodních lokalit pouze několik metrů širokým zeleným pásem, jak je navrhováno v připravovaném ÚPMB, považujeme za formální a zcela nedostačující a požadujeme zachování stávajícího širokého zeleného koridoru. Navržená plocha veřejné městské zeleně situovaná jižně od této lokality funkci přirozeného přírodního koridoru nemůže nahradit.

Ve vztahu k dané lokalitě bylo provedeno biologické hodnocení „Rezidence Vrbovec“, které si nechal vypracovat samotný investor záměru. Dle našeho soudu již z tohoto hodnocení nelze čerpat, neboť bylo zpracováno k předpokládané zástavbě na ploše 5,5 ha s rezidenčním bydlením pro cca 340 obyvatel, tedy k záměru s daleko menšími možnými negativními vlivy na toto poměrně hodnotné přírodní území. Požadujeme zpracování nového a na soukromých zájmech nezávislého biologického hodnocení ve vztahu k celému řešenému území, nikoli k případným dílčím záměrům jednotlivě.

Celá jižní část území Zn-10 s označením B/v3 S/a2 se nachází v záplavové zóně jednak samotného potoka Vrbovec a také soutoku potoků Vrbovec a Žebětínského potoka. Přikládáme fotky ze záplav z června 2020 (viz příloha č.2).

#### **Odůvodnění:**

Z hlediska ochrany přírody jde o hodnotné územní (výskyt některých druhů kriticky ohrožených živočichů, včetně druhu chráněného dle Evropské směrnice o druzích – Natura 2000), na jižním okraji vede na potoku Vrbovci lokální biokoridor - prvek ÚSES, cca 80 m východním směrem od lokality je maloplošné chráněné území – přírodní památka Pekárna. Pro zachování životaschopné populace uvedených druhů živočichů je důležité zachování jejich přirozeného biotopu, což při zástavbě pro více jak 1000 osob lze jen stěží předpokládat.

Očekávaný značný nárůst obyvatel a pracovníků v lokalitě naruší klidné bydlení stávajícím občanům Žebětína, významně zvýší podíl vnitřní, cílové a zdrojové dopravy. Výrazně negativní vliv na současný příměstský a takřka venkovský charakter bude mít zvyšující se anonymita plynoucí z přílivu dalších obyvatel bez jakékoli vazby (sociální) k dané městské části.

#### **Zn-12 (Křivá borovice)**

**Změna dle připravovaného ÚPMB: veřejné pohřebiště**

**Celková plocha: 7,2 ha**

**Současné využití: zemědělský půdní fond (ZPF)**

5

Požadujeme vyjmutí této plochy z plánu rozvojových aktivit a navrhujeme ponechat v režimu současného využití. Samotné umístění této rozvojové lokality doslova na "zelené louce" a specifikace způsobu využití "veřejné pohřebiště" (tzn. včetně možné přidružené zástavby sociálního zázemí, obřadní síně, parkoviště...) - přináší do dosud zcela nezastavěného území nebezpečný precedens zastavitelnosti.

5

Kapacita stávajícího hřbitova je dle ústního sdělení vedení obce (20. veřejné zasedání Zastupitelstva městské části Brno-Žebětín) výhledově dostačující, jako rezerva slouží parcela č. 1461/09, proto navrhujeme zachovat rozšíření stávajícího hřbitova tímto směrem. Sousední parcela č. 1461/12 je v návrhu ÚPMB nově zahrnuta pod označení B/v3 jako plocha stavební, přičemž ve stávajícím ÚP je vedena jako plocha městské zeleně. Požadujeme, aby uvedená plocha byla nadále využita dočasně k rekreaci místních obyvatel (hřiště, psí výběh apod.) výhledově jako ochranné pásmo hřbitova, tj. označena jako veřejná zezeň, nikoliv jako plocha stavební s označením B/v3.

#### **Odůvodnění:**

Zemědělská půda zde je zařazena do II. třídy ochrany. Lokalita je navrhována pro pohřebiště nadmístního významu, tedy nejen pro rozrůstající se Žebětín, ale i např. pro Bystrc, Kohoutovice, popř. severozápadní část města Brna. V městské části Žebětín se již jedno pohřebiště nachází, nedávno bylo rozšířeno a další kapacity zde ještě jsou k dispozici na par. č. 1461/09 ev. 1461/12 (viz výše). S ohledem na to, že pohřebiště



v navrhované lokalitě má být nadmístního významu, tj. má svým využitím sloužit více městským částem, navrhuje řešit nedostatek pohřebišť prostřednictvím nevyužívaných pozemků (např. brownfields v příslušných městských částech Brna, kde se veřejné pohřebiště nenachází). Takové řešení by v návaznosti na stávající infrastrukturu a dopravní limity nezvýšilo nároky na individuální osobní dopravu a bylo by v intencích proklamovaného "města krátkých vzdáleností".


Kromě uvedených důvodů je námi navrhované řešení v souladu s ust. § 4 zák. č. 334/1992, Sb. O ochraně zemědělského půdního fondu, ze kterého vyplývají nezbytné podmínky pro odnětí zemědělské půdy ze ZPF, přičemž za nezbytný předpoklad se dle citovaného ustanovení považuje neexistence jiných ploch na území obce, na kterém má být záměr, který se dotýká ZPF, realizován, případně neexistence jiných ploch na území dvou nebo více obcí, jedná-li se o záměr, který přesahuje území obce (nadmístní záměr). Veřejný zájem na ochraně ZPF vyplývá i z rozsudku NSS ze dne 18.1.2011, sp.zn. 1 Ao 2/2010.

### **Závěrečné doplňující odůvodnění připomínek Zn-3, Zn-8, Zn-10, Zn-12:**

Realizací rozvojových lokalit Zn-3, Zn-8 Zn-10, tak jak předpokládá připravovaný územní plán, by došlo v městské části Žebětín k nárůstu počtu obyvatel téměř o 2000, spolu s dalšími plánovanými rozvojovými lokalitami by mohlo dojít k celkovému zvýšení počtu obyvatel až o 3000. Rozvoj v lokalitách Zn-3, Zn-8, Zn-10 a Zn-12 je navržen na úkor „zelených“ ploch v rozsahu cca 39 ha, což v kontextu se značným nárůstem obyvatel nelze hodnotit jako „udržitelný rozvoj“. Předimenzovaný růst zástavby není ani v souladu se základními principy návrhu ÚPmB (vymezenými v rámci Vyhodnocení vlivů návrhu ÚPmB na životní prostředí), mezi něž patří: „*zintenzivnění rozvoje v centrálních částech města na úkor expanze do volné krajiny, ochrana ploch zeleně, soustředění rozvoje do nevyužívaných území vnitřního města, v okrajových částech města je rozvoj navrhován s ohledem na charakter území, ochranu ZPF a krajiny v návaznosti na stávající infrastrukturu a dopravní limity*“. **Ve shodě s definovanými principy nesouhlasíme s navrhovanými změnami lokalit Zn-3, Zn-8, Zn-10 a Zn-12, požadujeme jejich využití tak, jak uvádíme výše k těmto jednotlivým lokalitám.**

### **B. Vymezení území dotčeného námítkou**

městská část Brno-Žebětín, navrhované rozvojové lokality Zn-3, Zn-8, Zn-10 a Zn-12.



### **Přílohy:**

- 1) Foto – ulice Kohoutovická a Hostislavova (k Zn-8)
- 2) Foto – záplavy červen 2020 (k Zn-10)

PŘÍLOHA č. 1 (k ZU-P)

B/1 →



↙ návrh  
B/2

ULICE HOSTISLAVOVA  
(směr od kohoutovicke')

↙ návrh  
B/2



↙ B/1

začátek ulice KOHOUTOVICKÁ  
(od Hostislavové)



PŘÍLOHA č. 1 (k ZU-P)

návrh  
B/1+2 →



↓  
B/1

ulice Kohoutovičská  
(střed)  
směr od Hostšlavové

návrh  
B/1+2 →



↓  
B/1

ulice Kohoutovičská  
(střed)  
směr od Hostšlavové

PŘÍLOHA č. 1 (k ZN-P)

B/1-1



↓ návrh  
B/1-2

ul. Kohoutovička - dolní část  
(směr od Kohoutovic)



PŘÍLOHA č. 2 (k ZH-10)

přijzdova' cesta k Eliotu



soutok potoků Vrboveckého a Žibetivského



přepadající voda přes přijzdovou cestu (hráz) k Eliotu



PŘÍLOHA č. 2 (k Zn-10)



rozvodňový Vrbovec



penzion  
Eliot

← rybník

parkoviště pro  
nákl. autou.



PŘÍLOHA č. 2 (k ZN-10)



dvůr za stájemi Eliot (vzadu rozvodné  
koryto VRBOVCE)



dvůr stájí Eliot (vzadu rozvodné)  
koryto VRBOVCE)

## **MMB/0296334/2020**

### **Námítka č.1**

#### **Výrok:**

Námítce se vyhovuje.

#### **Odůvodnění:**

*K rozvojové lokalitě Zn-3 byl dne 19.6.2018 ZMB schválen dílčí Pokyn pro zpracování Návrhu připravovaného ÚP (v Konceptu nového ÚP šlo taktéž o lokalitu s označením Zn-3). V Návrhu nového ÚP byl rozvoj v lokalitě zpracovatelem navržen jihozápadně ulice Dlážděná ve větším rozsahu, než ukládal dílčí Pokyn, vymezil plochu pro rozvoj bydlení B/r1.*

*Pro rozvoj MČ Brno-Žebětín není nutné vymezovat rezidenční lokalitu v tomto velkém rozsahu, dané území nebylo prověřeno žádným územně plánovacím podkladem, pro rozvoj bydlení jsou v MČ vymezeny další lokality. Proto pořizovatel požaduje respektovat dílčí Pokyn schválený ZMB v roce 2018.*

*K lokalitě Zn-3 uplatnil určený zastupitel, radní pro územní plánování RNDr. Filip Chvátal, PhD., dne 29.4.2021 u pořizovatele připravovaného Územního plánu města Brna – Odboru územního plánování a rozvoje MMB, ve smyslu § 53 odst. (1) zákona č. 183/2006 sb., o územním plánování a stavebním řádu, ve znění pozdějších předpisů, požadavek, aby na základě výsledků projednání nebyla rozvojová lokalita Zn-3 vymezena a místo ní byla vymezena pouze územní rezerva. V tomto smyslu bude dán pokyn k úpravě návrhu ÚP. Proto bude pro 1. opakované veřejné projednání lokalita Zn-3 redukována a ponechána bude pouze její část při ulici Bartolomějská.*

*Zrušením lokality Zn-3 jihozápadně ulice Dlážděná je vyhověno námítce na zachování ZPF.*

*Věcná podstata způsobů vypořádání předmětného podání zůstává nadále relevantní, přestože návrh nového územního plánu města Brna prošel přepracováním s ohledem na Pokyny ZMB z roku 2022 a byl uveden do jednotného standardu ÚPD dle stavebního zákona a jeho prováděcích předpisů. Výše uvedené texty je tedy nutno chápat také ve smyslu těchto úprav.*

### **Námítka č.2**

#### **Výrok:**

Námítce nevyhovuje.

#### **Odůvodnění:**

*Rozvojová lokalita Zn-8 byla v Návrhu ÚP řešena v souladu s dílčím Pokynem pro zpracování Návrhu připravovaného ÚP, který schválilo ZMB dne 19.6.2018.*

*Zastavitelné plochy bydlení B/r1 jsou v lokalitě navrženy pro doplnění stabilizovaného území pro bydlení v segmentu mezi ulicemi Kohoutovická a Hostislavova pro stejné funkční využití a obdobnou prostorovou strukturu zástavby (viz také v námítce č. 3). Ze severovýchodní strany bude lokalita ohraničena východním obchvatem Žebětína, proto je při této dopravní trase generující hlukové zatížení vymezeno využití pro vybavenost komerční.*

*Se zábořem ZPF v lokalitě Zn-8 souhlasil dotčený orgán – MŽP.*

*Věcná podstata způsobů vypořádání předmětného podání zůstává nadále relevantní, přestože návrh nového územního plánu města Brna prošel přepracováním s ohledem na Pokyny ZMB z roku 2022 a byl uveden do jednotného standardu ÚPD dle stavebního zákona a jeho prováděcích předpisů. Výše uvedené texty je tedy nutno chápat také ve smyslu těchto úprav.*

### **Námítka č.3**

#### **Výrok:**

Námítce se vyhovuje.

#### **Odůvodnění:**



*Ve stabilizovaných plochách bydlení při východní straně ulice Hostislavova a při severní straně ulice Kohoutovická zástavba vykazuje výškovou úroveň "1", tj. do 7 m, a je proto žádoucí upravit kód prostorové specifikaci z úrovně "2" na úroveň "1" dle skutečného stavu zástavby.*

*Pořizovatel vyhověl požadavku na snížení výškové úrovně u stávající zástavby ve stabilizovaných plochách bydlení při východní straně ulice Hostislavova a severní straně ulice Kohoutovická, dle skutečného stavu zástavby a dává pokyn na úpravu kódu stabilizované plochy B/r2 na B/r1.*

*Věcná podstata způsobů vypořádání předmětného podání zůstává nadále relevantní, přestože návrh nového územního plánu města Brna prošel přepracováním s ohledem na Pokyny ZMB z roku 2022 a byl uveden do jednotného standardu ÚPD dle stavebního zákona a jeho prováděcích předpisů. Výše uvedené texty je tedy nutno chápat také ve smyslu těchto úprav.*

#### **Námítka č.4**

##### **Výrok:**

*Námítce se nevyhovuje.*

##### **Odůvodnění:**

*Do návrhu nového ÚP byla promítnuta požadovaná změna platného ÚPmB č. B30/12-I/Z v oblasti bývalého zemědělského statku, tj. změna na plochy bydlení. (Změna ÚPmB následně nabyla účinnosti OOP č. 6/2020 v září 2020.) Prostorová specifikace "r2" a "v3" je stanovena dle platného stavu ÚPmB, tak, aby byla dodržena kontinuita funkčního i prostorového využití. Další rozsah rozvojového území pro bydlení v lokalitě Zn-10, nad rámec ploch bydlení v dnes platném ÚPmB, jednak vyplývá z projednaného Konceptu nového ÚP a tehdejší lokality s označením také Zn-10, a jednak z žádoucího doplnění ploch pro provázanost území až k oblasti s návrhovými plochami bydlení v ulici Sedlička a Kamechy. Tím dojde k propojení dnes izolovaného území bývalého statku s okolní zástavbou.*

*Přesto je možné dle názoru pořizovatele řešit zelený "pás" stabilizované krajinné zeleně s trasou biokoridoru ve větším rozsahu a posílit tak zachování krajinné složky vedené napříč rozvojovou lokalitou. Stejně tak lze konkrétní využití lokality a zastoupení zeleně v rámci vymezených stavebních ploch (včetně širšího pásu zeleně v souběhu s biokoridorem) zpřesnit v podrobnosti územní studie - zde je stanovena podmínka ÚS-12.*

*Zpracovatel je garantem odbornosti a správnosti navrženého řešení, proto pořizovatel dal zpracovateli pokyn vyhodnotit navržené řešení a zvážit účelnost a vhodnost vymezení širšího pásu plochy krajinné zeleně, vymezené nyní pouze pro trasu biokoridoru.*

*Zpracovatel se na základě pokynu pořizovatele problematikou vymezení odpovídající prostorové struktury daného stavebního bloku znovu zabýval a ponechal –z pozice odborného garanta správnosti řešení– návrh ÚP bez úpravy. Nicméně doplnil alespoň v kap. 12 textové části Výroku k ÚS-12 a v příslušné kartě lokality Zn-10 požadavky na návrh prvků zeleně, které doplní vymezené prvky ÚSES. Zpřesnění využití území o další prvky zeleně tak bude až obsahem vymezené územní studie.*

*Ve výsledku nebylo námítce (na posílení plochy stabilizované zeleně) vyhověno.*

*Územní studii č. ÚS-12 není účelné dělit na 2 samostatné územní studie, rozvoj lokality Zn-10 je vhodné s ohledem na vazby dopravního napojení a na složky krajinného zázemí řešit v celku jedním územně plánovacím podkladem.*

*Věcná podstata způsobů vypořádání předmětného podání zůstává nadále relevantní, přestože návrh nového územního plánu města Brna prošel přepracováním s ohledem na Pokyny ZMB z roku 2022 a byl uveden do jednotného standardu ÚPD dle stavebního zákona a jeho prováděcích předpisů. Výše uvedené texty je tedy nutno chápat také ve smyslu těchto úprav.*

## **Námítka č.5**

### **Výrok:**

Námítce se vyhovuje částečně

### **Odůvodnění:**

Pro dokladování transparentnosti procesu vyhodnocení podání je uveden také mezitimní výrok a odůvodnění, tj. vyhodnocení z roku 2020. Námítce bylo v roce 2020 vyhověno částečně, protože:

Vymezení rozvojové plochy Zn-12 "U Křivé borovice" pro veřejnou občanskou vybavenost se specifikací veřejné pohřebiště vychází z varianty č. 1 Konceptu připravovaného ÚPmB, která byla upravována na základě Pokynů pro vypracování návrhu ÚPmB. Pokyny pro zpracování Návrhu ÚPmB schválilo Zastupitelstvo města Brna usnesením č. ZM7/3871 na zasedání konaném dne 19. 6. 2018. Z hlediska výrazného nárůstu obyvatel v městských částech Bystrc a Žebětín považuje Správa hřbitovů města Brna vymezení nového veřejného pohřebiště, vzhledem k omezeným kapacitám stávajících veřejných pohřebišť, jako velmi potřebné.

Dle požadavku dotčeného orgánu OŽP MMB bude dán pokyn do karty lokality pro doplnění podmínky na návrh opatření pro migraci obojživelníků při realizaci předmětného záměru – veřejného pohřebiště. Pozemek parc. č. 1461/12 k. ú. Žebětín v majetku smB, dle platného ÚPmB návrhová plocha městské zeleně, funkční typ - hřbitovy (ZH), pro rozvoj hřbitova, byla ve všech variantách Konceptu správně (tj. v souladu se stavebním zákonem) vymezena jako stavební plocha pro rozvoj hřbitova v rámci návrhové funkce veřejné vybavenosti - specifikace hřbitovy. Při projednání Návrhu nového ÚP v roce 2020 neuplatnil k navržené stabilizované ploše B/v3 na tomto pozemku a jeho ponechání pro rozvoj hřbitova žádný požadavek věcně příslušný OŽP MMB, ani Správa hřbitovů mB.

Pozemek je využíván pro volnočasové aktivity. Pokud není jeho potřeba pro rozvoj hřbitova aktuální, upřednostňuje pořizovatel jeho ponechání jako plocha městské zeleně - de facto v kontinuitě základní urbanistické funkce dle platného ÚPmB. vyjádří se tím také koncepcí ploch veřejných prostranství na území MČ, zde navíc v přímém kontaktu v lokalitě s bytovou zástavbou a větší hustotou obyvatel.

Konečné rozhodnutí o námítce a odůvodnění tohoto rozhodnutí se vztahuje k výslednému řešení Návrhu nového ÚPmB:

Plocha veřejného pohřebiště vyznačená v rozvojové lokalitě Zn-12 "U Křivé borovice" vycházela z varianty I konceptu, potvrzené pokyny pro zpracování Návrhu ÚPmB, které schválilo Zastupitelstvo města Brna usnesením č. ZM7/3871 na zasedání konaném dne 19. 6. 2018. Určený zastupitel RNDr. Filip Chváta, PhD. dle § 53 odst. (1) stavebního zákona vzhledem k množství nesouhlasných námitek uplatnil v procesu vyhodnocování výsledků projednání dopisem č.j. MMB/0477610/2021 ze dne 13.9.2021 na základě doporučení RMB R8/168 konané dne 1. 9. 2021 podnět na zohlednění místních zájmů MČ Brno-Žebětín, a to vypustit rozvojovou lokalitu Zn-12. Městské části jsou dle Statutu města Brna oprávněny uplatňovat právo na místní samosprávu ve specifickém režimu prostřednictvím vyjádření k projednávaným územně plánovacím dokumentacím. Plocha veřejné vybavenosti určená pro hřbitov v lokalitě Zn-12 tak byla na základě veřejného projednání nahrazena územní rezervou a rozvojová lokalita byla vypuštěna.

Pozemek parc. č. 1461/12 k. ú. Žebětín v majetku smB, dle platného ÚPmB návrhová plocha městské zeleně, funkční typ – hřbitovy (ZH), pro rozvoj hřbitova, byla ve všech variantách Konceptu správně (tj. v souladu se stavebním zákonem) vymezena jako stavební plocha pro rozvoj hřbitova v rámci návrhové funkce veřejné vybavenosti – specifikace hřbitovy. Při projednání Návrhu nového ÚP v roce 2020 neuplatnil k navržené stabilizované ploše B/v3 na tomto pozemku a jeho ponechání pro rozvoj hřbitova žádný požadavek věcně příslušný OŽP MMB, ani Správa hřbitovů mB.

Pozemek je využíván pro volnočasové aktivity. Pokud není jeho potřeba pro rozvoj hřbitova aktuální, upřednostňuje pořizovatel jeho ponechání jako plocha městské zeleně – de facto v kontinuitě základní urbanistické funkce dle platného ÚPmB. vyjádří se tím také koncepcí ploch veřejných prostranství na území MČ, zde navíc v přímém kontaktu v lokalitě s bytovou zástavbou a větší hustotou obyvatel.

*Věcná podstata způsobů vypořádání předmětného podání se mění, a to i ve vazbě na skutečnost, že návrh nového územního plánu města Brna prošel přepracováním s ohledem na Pokyny ZMB z roku 2022 a byl uveden do jednotného standardu ÚPD dle stavebního zákona a jeho prováděcích předpisů, tj. výše uvedené texty je nutno chápat ve smyslu těchto úprav.*

*Na základě Pokynu určeného zastupitele Ing. arch. Petra Bořeckého doručeného dopisem č.j. MMB/0538763/2023 ze dne 22.11.2023 došlo k zpracovatelem prověření možnosti vypuštění územní rezervy pod ozn- V-8 pro veřejnou vybavenost - sektorový hřbitov a k prověření využití území pro individuální rekreaci z důvodů, že je toto využití v území považováno za vhodnější. Na základě výsledků prověření zpracovatelem došlo k úpravě Návrhu nového ÚPmB 2024 a to tak, že územní rezerva V-8 byla vypuštěna bez náhrady a v předmětném území byla za účelem posílení individuální rekreace vymezena nová plocha pro rekreaci jinou (RX). Bylo tak ustoupeno od sledovaného veřejného zájmu v území, který naplňoval požadavky zadání a Návrh nového ÚPmB tak zůstává v tomto sektoru města bez řešení. Pro naplnění této potřeby, která ze zákona o pohřebnictví spadá pod samostatnou působnost města, bude nutné zadat novou vyhledávací studii.*



8061

MAGISTRÁT MĚSTA BRNA  
 Odbor územního plánování a rozvoje

Došlo dne: 29-06-2020

Č.j. MMB: 0296341

Pril: .....

Magistrát města Brna  
 Odbor územního plánování a rozvoje  
 Kounicova 67  
 601 67  
 Brno

V Brně dne 10.06.2020

**Věcně shodná připomínka k návrhu Územního plánu města Brna a zmocnění zástupce veřejnosti**

**A. Věcně shodná připomínka**

My, níže uvedení a podepsaní občané statutárního města Brna, uplatňujeme v souladu s § 23 odst. 2 a 3 a § 52 zákona č. 183/2006 Sb., zákon o územním plánování a stavebním řádu (dále jen „stavební zákon“) tyto věcně shodné připomínky k návrhu Územního plánu města Brna, které je jeho pořizovatelem:

Nesouhlasíme s plánovaným návrhem ploch pro bydlení včetně související občanské vybavenosti a s návrhem ploch komerční vybavenosti v k.ú. Žebětín pro cca 1900 obyvatel a cca 1300 pracovníků v lokalitách Zn-3, Zn-8 a Zn-10.

Nesouhlasíme s plánovaným návrhem plochy veřejného pohřebiště v k.ú. Žebětín v lokalitě Zn-12.

**Zn-10 (Žebětínský statek)**

**Změna dle připravovaného ÚPmB: bydlení pro 1039 osob, pracovní plochy pro 199 pracovníků**

**Celková plocha: 12,65 ha**

**Současné využití: nevyužívaný areál bývalého JZD, louka, pastviny pro koně**

V této lokalitě požadujeme zachování rozsahu zástavby pouze v ploše bývalého areálu JZD, stanovení výškového limitu a struktury zástavby v celé lokalitě na hodnotě B/r1-2 a rozdělení území na dvě, charakterem zcela odlišné, rozvojové lokality. Každá z lokalit s podmínkou samostatně zpracovávané a posuzované územní studie.

Území je od panelového sídliště Bystrc a předimenzované nové zástavby Kamech přirozeně odděleno terénním zlomem a je obklopeno vzrostlou zelení, a tak by tomu mělo být i nadále.

Navrhujeme zachování stávajícího využití plochy svahu a louky mezi bývalým areálem JZD a lesem a navazujícími zahrádkami – tzn. ideálně s funkcí krajinné zeleně a oproti současnému územnímu plánu navíc s větším důrazem na řešení respektující prostupnost území. Zůstane tak zachován přirozený zelený pás zamezující nežádoucímu srůstání panelákové zástavby Bystrce a Kamech s příměstským charakterem zástavby Žebětína.

Prosazujeme zachování stávajícího přirozeného propojení zeleným pásem na sebe navazujících přírodních území počínající oborou Holedná, přírodní památkou Pekárna, pokračující přes „zelené“ plochy pod Žebětínským rybníkem, přírodní památku Žebětínský rybník a následně dále Horákův žleb a přírodní park Podkomorské lesy. Uvedené přírodní lokality zasluhují vysoký stupeň ochrany a jsou nezpochybnitelně nadmístního významu.

Propojení těchto cenných přírodních lokalit pouze několik metrů širokým zeleným pásem, jak je navrhováno v připravovaném ÚP, považujeme za formální a zcela nedostačující a požadujeme

1

1

zachování stávajícího širokého zeleného koridoru. Navržená plocha veřejné městské zeleně situovaná jižně od této lokality funkci přirozeného přírodního koridoru nemůže nahradit.

Ve vztahu k dané lokalitě bylo provedeno biologické hodnocení „Rezidence Vrbovec“, které si nechal vypracovat samotný investor záměru. Dle našeho soudu již z tohoto hodnocení nelze čerpat, neboť bylo zpracováno k předpokládané zástavbě na ploše 5,5 ha s rezidenčním bydlením pro cca 340 obyvatel, tedy k záměru s daleko menšími možnými negativními vlivy na toto poměrně hodnotné přírodní území. Požadujeme zpracování nového a na soukromých zájmech nezávislého biologického hodnocení ve vztahu k celému řešenému území, nikoli k případným dílčím záměrům jednotlivě.

#### **Odůvodnění:**

Z hlediska ochrany přírody jde o hodnotné územní (výskyt některých druhů kriticky ohrožených živočichů, včetně druhu chráněného dle Evropské směrnice o druzích – Natura 2000), na jižním okraji vede na potoku Vrbovci lokální biokoridor - prvek ÚSES, cca 80 m východním směrem od lokality je maloplošné chráněné území – přírodní památka Pekárna. Pro zachování životaschopné populace uvedených druhů živočichů je důležité zachování jejich přirozeného biotopu, což při zástavbě pro více jak 1000 osob lze jen stěží předpokládat.

Očekávaný značný nárůst obyvatel a pracovníků v lokalitě naruší klidné bydlení stávajícím občanům Žebětína, významně zvýší podíl vnitřní, cílové a zdrojové dopravy. Výrazně negativní vliv na současný příměstský a takřka venkovský charakter bude mít zvyšující se anonymita plynoucí z přílivu dalších obyvatel bez jakékoli vazby (sociální) k dané městské části.

#### **Zn-8 (U Újezda)**

**Změna dle připravovaného ÚPmB: plochy komerční vybavenosti, bydlení pro 469 obyvatel, pracovní plochy pro 997 pracovníků**

**Celková plocha: 10,59 ha**

**Současné využití: zemědělský půdní fond (ZPF)**

Požadujeme, aby tato plocha Zn-8 byla vyjmuta z plánu rozvojových lokalit a nadále vedena jako plocha zemědělská, neboť tento režim využití je pro současné obyvatele městské části Žebětín z hlediska kvality životního prostředí i klidného bydlení ve srovnání s předkládaným návrhem příznivější.

Dále požadujeme stanovení výškového limitu B/r1 v navazujícím již zastavěném území přiléhajícím k ulicím Kohoutovická a Hostislavova. Tato výšková úroveň B/r1 navazuje na jinak zachovanou výškovou úroveň převážné části Žebětína. Stávající domy v tomto území bez výjimky splňují podmínky pro zařazení do úrovně 1 s výškovým rozpětím 3 až 7 m (tzn. po hlavní římsu/atiku se sklonitou střechou s maximálním sklonem 45° s výškou hřebene maximálně 7,0 m nad úroveň hlavní římsy/atiky) a navýšení úrovně na úroveň 2 tak nemá žádné opodstatnění. Případné jednotlivé výjimky šikmých střech s většími vikýři nemohou být nadřazeny současnému celkovému charakteru ulice.

Nesouhlasíme s návrhem rozvojové lokality Zn – 8, neboť by došlo k zastavění velkého rozsahu volné plochy, což při nezbytné výstavbě obslužných dopravních komunikací povede ke značné ztrátě přirozeného povrchu (pole), a tím ke zhoršení retenční schopnosti území (bez ohledu na případná kompenzační opatření) a v neposlední řadě též ke zvýšení účinků tzv. tepelného ostrova. Uvedené jevy budou mít bezesporu nepříznivý vliv na zdejší mikroklima.

Kromě výše uvedeného by případná zástavba v lokalitě měla další negativní dopad v podobě značného záboru vysoce kvalitní zemědělské půdy o rozloze 10,65 ha. Zemědělské plochy k Žebětínu z historického hlediska patří a dotvářejí zdejší nezaměnitelný přírodní ráz venkovského charakteru, který by neměl být žádnou masivní zástavbou narušován. Ochranu zemědělskému půdnímu fondu přiznává platná legislativa i související judikatura (viz odůvodnění níže).



## Odůvodnění:

Předmětná lokalita je dlouhodobě zemědělsky obhospodařována, mimo jiné i z důvodu vysoce bonitní půdy (I. a II. třída ochrany). Zákon o ochraně zemědělského půdního fondu (zák.č. 334/1992 Sb.) v ust. § 4 odst. 3 stanovuje, že zemědělskou půdu I. a II. třídy lze ze ZPF odejmout pouze v případech, kdy jiný veřejný zájem výrazně převažuje nad veřejným zájmem ochrany ZPF. Jsme toho názoru, že ve vztahu k této lokalitě „jiný veřejný zájem“ nemůže být postaven nad „veřejný zájem ochrany ZPF“, neboť požadavkům na výstavbu pro bydlení lze vyhovět prostřednictvím zbývajících rozvojových ploch v rámci navrhovaného územního plánu (Zn-1, Zn-4, Zn-5, Zn-6, Zn-9, Zn-11) s plánovanou kapacitou bydlení - pro více než 1000 osob, a rovněž plocha pro komerční vybavenost je již řešena v Zn-11.

Je třeba přihlídnout i k tomu, že na území městské části se nacházejí dosud nevyužité stavební plochy (např. ulice Výpadní).

Z ust. § 4 výše citovaného zákona č. 334/1992 Sb., o ochraně zemědělského půdního fondu, také vyplývá, že pro nezemědělské účely je nutno použít především nezemědělskou půdu, nezastavěnou a nedostatečně využitou pozemky v zastavěném území apod. Z rozsudku Nejvyššího správního soudu ze dne 18. 1. 2011, sp. zn. 1 Ao 2/2010, se dovozuje, že veřejný zájem na ochraně zemědělského půdního fondu je patrný i z ust. § 4 odst. 1 zákona o ochraně ZPF. Dále soud konstatoval: *„Podle ust. § 1 odst. 1 zákona č. 334/1992 Sb. je zemědělský půdní fond základním přírodním bohatstvím naší země, nenahraditelným výrobním prostředkem umožňujícím zemědělskou výrobu a je jednou z hlavních složek životního prostředí. Ochrana zemědělského půdního fondu, jeho zvelebování a racionální využívání jsou činnosti, kterými je také zajišťován ochrana a zlepšování životního prostředí.“* „...„Jestliže orgán ochrany zemědělského půdního fondu při posuzování územně plánovací dokumentace v rozporu s principy vyplývajícími z § 1 odst. 1 a § 4 odst. 1 citovaného zákona jakož i v rozporu s povinnostmi kladenými na něj metodickým pokynem v této ochraně selže, jedná se o zásadní porušení norem, které má podstatný vliv na obsah opatření obecné povahy.“

Co se týká navrhovaných ploch bydlení v dané lokalitě, tak tyto jsou v novém ÚPmB zdůvodňovány pouze obecně „potřebou bytové výstavby“. Není pochyb o tom, že takovýmto způsobem by bylo možné argumentovat neomezeně, neboť i „v rozvoji města“ lze pokračovat takřka bez limitů. Je známo, že minimálně za posledních 10 let dochází k odlivu obyvatel z centra města do okrajových částí, což je považováno za nežádoucí jev, který však nový územní plán navržením velkým množstvím rozvojových lokalit v Žebětíně dále podporuje, což konečně potvrzuje skutečnost, že tyto navrhované rozvojové lokality (Zn-1, Zn-4, Zn-5, Zn-6, Zn-8, Zn-9, Zn-10, Zn-11) v souhrnu představují bydlení pro cca 3000 osob.

V důsledku výstavby jsou v Žebětíně zastavovány volné plochy na úkor ochrany ZPF a krajiny, např. v případě Žebětína bylo na základě současného platného ÚPmB či jeho aktualizací zastavěno cca 20 ha zemědělské půdy. Další rozsáhlá zástavba vznikla na sídlišti Kamechy. V součtu pak tyto plochy poskytly bydlení několika tisícům osob a počet obyvatel městské části za posledních 15-20 let významně vzrostl. Uvedené potvrzuje publikace Mendelovy univerzity nazvaná „Změny krajiny na okraji velkých měst“ z roku 2013 (dostupné na [www.ruraldevelopment.cz](http://www.ruraldevelopment.cz)), v níž se na str. 17 konstatuje: *„Největší absolutní růst počtu obyvatel však zaznamenaly městské části Medlánky a Žebětín.“* *...“Absolutně nejvíce bytů v rodinných domech bylo postaveno v Žebětíně, ale bytů v bytových domech bylo v této městské části postaveno ještě více.“* Tato publikace počítala s údaji k roku 2011, kdy počet obyvatel v Žebětíně dosahoval 3576. K 1. 1. 2019 byl počet obyvatel již 4692. Navrhovaný ÚPmB namísto toho, aby se snažil tento trend zbrzdít a rozvoj koncentrovat spíše do centra města, resp. městských částí, kde rozvoj neprobíhal tak výrazně, plánuje pro Žebětín opět další masivní výstavbu. Důsledkem rozvoje výstavby v okrajové městské části na celkové ploše cca 55 ha by pak byl značný nárůst počtu obyvatel (cca 3000 osob), a to za situace, kdy dochází k odlivu obyvatel z centrální části Brna. Bylo by tedy vhodné, aby se v připravovaném územním plánu rozvoj soustředil především do těch městských částí, ve kterých v minulosti neprobíhal tak razantně jako v Žebětíně.

V zájmu stávajících obyvatel městské části Žebětín jistě není další výrazný příliv obyvatel (z důvodu zvýšení anonymity, narušení příměstského rázu krajiny i klidného bydlení) a stejně tak ani realizace komerčních staveb, neboť obojí by v souhrnu vedlo k navýšení intenzity zdrojové, vnitřní a cílové dopravy a s ní spojené hlukové i imisní zátěže.



Ve shodě s principy udržitelného rozvoje je vhodné soustředit rozvoj do nevyužívaných území vnitřní části města Brna, což také přinese vyšší efektivitu vložených investic spočívající v lepší koncentraci aktivit, větší kompaktnosti a omezení expanze rozvoje na úkor „zelených“ ploch.

### **Zn-12 (Křivá borovice)**

**Změna dle připravovaného ÚPmB: veřejné pohřebiště**

**Celková plocha: 7,2 ha**

**Současné využití: zemědělský půdní fond (ZPF)**

Požadujeme vyjmutí této plochy z plánu rozvojových aktivit a navrhuje ponechat v režimu současného využití. Samotné umístění této rozvojové lokality doslova na "zelené louce" a specifikace způsobu využití "veřejné pohřebiště" (tzn. včetně možné přidružené zástavby sociálního zázemí, obřadní síně, parkoviště...) - přináší do dosud zcela nezastavěného území nebezpečný precedens zastavitelnosti.

Navrhujeme zachovat rozšíření stávajícího hřbitova v městské části Žebětín. Na pozemku parc. č. 1461/12 – ulice Za Kněžským hájkem (nyní plocha sportovních, dětských, psích aktivit) byla původně plánována plocha pro rozšíření současného hřbitova. Nově je v připravovaném územním plánu tato plocha zahrnuta pod označení B/v3 jako plocha stavební. Nesouhlasíme se změnou využití této plochy z plochy městské zeleně na plochu stavební. Požadujeme, aby uvedená plocha byla nadále využita dočasně k rekreaci místních obyvatel.

#### **Odůvodnění:**

Zemědělská půda zde je zařazena do II. třídy ochrany. Lokalita je navrhována pro pohřebiště nadmístního významu, tedy nejen pro rozrůstající se Žebětín, ale i např. pro Bystrc, Kohoutovice apod. V městské části Žebětín se již jedno pohřebiště nachází, nedávno bylo rozšířeno a další kapacity zde ještě jsou k dispozici na par. č. 1461/12 (viz výše). Skutečnost, že stávající žebětínský hřbitov je ke svému účelu využíván i jinými městskými částmi, může vést k tomu, že v budoucnu kapacita místního hřbitova nemusí být dostačující. S ohledem na to, že pohřebiště v navrhované lokalitě má být nadmístního významu, tj. má svým využitím sloužit více městským částem, navrhuje řešit nedostatek pohřebišť prostřednictvím nevyužívaných pozemků (např. brownfields), a to i v jiných městských částech Brna. Uvedený návrh je v souladu s ust. § 4 zák. č. 334/1992, Sb. o ochraně zemědělského půdního fondu, ze kterého vyplývají nezbytné podmínky pro odnětí zemědělské půdy ze ZPF, přičemž za nezbytný předpoklad se dle citovaného ustanovení považuje neexistence jiných ploch na území obce, na kterém má být záměr, který se dotýká ZPF, realizován, případně neexistence jiných ploch na území dvou nebo více obcí, jedná-li se o záměr, který přesahuje území obce (nadmístní záměr). Veřejný zájem na ochraně ZPF vyplývá i z rozsudku NSS ze dne 18.1.2011, sp.zn. 1 Ao 2/2010.

### **Zn-3 (Dlážděná)**

**Změna dle připravovaného ÚPmB: dostavba smíšené funkce a dostavba proluky ve stávající obytné zástavbě, generuje 386 obyvatel a 108 pracovníků**

**Celková plocha: 8,44 ha**

**Současné využití: zemědělský půdní fond (ZPF)**

Požadujeme vyjmout tuto plochu z rozvojových lokalit a nadále ponechat v režimu zemědělského využití, což považujeme z hlediska klidného bydlení za příznivější variantu, než navrhovaný rozvoj. Navrhovanou zástavbou dojde k záboru 8,4 ha dlouhodobě obhospodařované orné půdy. Je sporné, zda se v případě dané lokality jedná o proluku, jak deklaruje zpracovatel ÚPmB. Dle Hlavního výkresu se lokalita nachází mimo hranice vymezující zastavěné území a prolukou se obecně rozumí



nezastavěná plocha v zastavěném území, přičemž v případě stavby v proluce se musí jednat o doplnění celé zástavby v podstatě o stejnorodou část.

### Odůvodnění

Návrh rozvojové lokality není v souladu se zákonem č. 334/1992 Sb., o ochraně zemědělského půdního fondu. Podle ust. § 4 odst. 1 je pro nezemědělské účely nutno použít především nezemědělskou půdu, nezastavěné a nedostatečně využitě pozemky v zastavěném území nebo na nezastavěných plochách stavebních pozemků. Prioritní ochranu ZPF aproboval Nejvyšší správní soud. V rozsudku NSS ze dne 18. 1. 2011, sp. zn. 1 Ao 2/2010 – 185, bylo dovozeno, že „zemědělský půdní fond základním přírodním bohatstvím naší země, nenahraditelným výrobním prostředkem umožňujícím zemědělskou výrobu a je jednou z hlavních složek životního prostředí. Ochrana zemědělského půdního fondu, jeho zvelebování a racionální využívání jsou činnosti, kterými je také zajišťována ochrana a zlepšování životního prostředí. Veřejný zájem na ochraně zemědělského půdního fondu je patrný i z § 4 odst. 1 téhož zákona, podle něž je nutno pro nezemědělské účely použít především nezemědělskou půdu. Zákonodárce zde vychází ze základní skutečnosti, která determinuje vysokou ochranu zemědělského půdního fondu, tj. že zemědělské půdy i půdy dočasně neobdělávané je omezené množství, a je na ní přitom závislá rostlinná i živočišná výroba. K ochraně tohoto zásadního veřejného zájmu jsou zákonem povolány správní orgány, které mj. uplatňují svá stanoviska k územně plánovací dokumentaci podle § 5 odst. 2 zákona. Jestliže orgán ochrany zemědělského půdního fondu při posuzování územně plánovací dokumentace v rozporu s principy vyplývajícími z § 1 odst. 1 a § 4 odst. 1 citovaného zákona jakož i v rozporu s povinnostmi kladenými na něj metodickým pokynem v této ochraně selže, jedná se o zásadní porušení norem, které má podstatný vliv na obsah opatření obecné povahy.“

V důsledku výstavby jsou v Žebětíně zastavovány volné plochy na úkor ochrany ZPF a krajiny, např. v případě Žebětína bylo na základě současného platného ÚPmB či jeho aktualizací zastavěno cca 20 ha zemědělské půdy. Další rozsáhlá zástavba vznikla na sídlišti Kamechy. V součtu pak tyto plochy poskytly bydlení několika tisícům osob a počet obyvatel městské části za posledních 15-20 let významně vzrostl. Uvedené potvrzuje publikace Mendelovy univerzity nazvaná „Změny krajiny na okraji velkých měst“ z roku 2013 (dostupné na [www.ruraldevelopment.cz](http://www.ruraldevelopment.cz)), v níž se na str. 17 konstatuje: „Největší absolutní růst počtu obyvatel však zaznamenaly městské části Medlánky a Žebětín.“ ...“Absolutně nejvíce bytů v rodinných domech bylo postaveno v Žebětíně, ale bytů v bytových domech bylo v této městské části postaveno ještě více.“ Tato publikace počítala s údaji k roku 2011, kdy počet obyvatel v Žebětíně dosahoval 3576. K 1. 1. 2019 byl počet obyvatel již 4692. Navrhovaný ÚPmB namísto toho, aby se snažil tento trend zbrzdít a rozvoj koncentrovat spíše do centra města, resp. městských částí, kde rozvoj neprobíhal tak výrazně, plánuje pro Žebětín opět další masivní výstavbu. Důsledkem rozvoje výstavby v okrajové městské části na celkové ploše cca 55 ha by pak byl značný nárůst počtu obyvatel (cca 3000 osob), a to za situace, kdy dochází k odlivu obyvatel z centrální části Brna. Bylo by tedy vhodné, aby se v připravovaném územním plánu rozvoj soustředil především do těch městských částí, ve kterých v minulosti neprobíhal tak razantně jako v Žebětíně.

Návrh rozvoje v lokalitě dále nebere v potaz skutečnost, že ulice Dlážděná je jednou z nejvýrazněji zatíženou komunikací v Žebětíně. Realizaci bytové zástavby pro téměř 400 obyvatel a více než 100 pracovníků by došlo k dalšímu nárůstu hlukové a další imisní zátěže z dopravy, a to jak obyvatel z okolních domů, tak i v centru Žebětína, které je již v současné době výrazně zasaženo intenzivní dopravou.

**Závěr:** Realizaci rozvojových lokalit Zn-3, Zn-8 Zn-10, tak jak předpokládá připravovaný územní plán, by došlo v městské části Žebětín k nárůstu počtu obyvatel téměř o 2000, spolu s dalšími plánovanými rozvojovými lokalitami by mohlo dojít k celkovému zvýšení počtu obyvatel až o 3000. Navrhovaný rozvoj lokalit Zn-3, Zn-8, Zn-10 a Zn-12 je na úkor „zelených“ ploch v rozsahu cca 39 ha, což v kontextu se značným nárůstem obyvatel nelze hodnotit jako „udržitelný rozvoj“. Plánovaný rozvoj není ani v souladu se základními principy návrhu ÚPmB (vymezenými v rámci Vyhodnocení vlivů návrhu ÚPmB na životní prostředí), mezi něž patří: „zintenzivnění rozvoje v centrálních částech města na úkor expanze do volné

krajiny, ochrana ploch zeleně, soustředění rozvoje do nevyužívaných území vnitřního města, v okrajových částech města je rozvoj navrhován s ohledem na charakter území, ochranu ZPF a krajiny v návaznosti na stávající infrastrukturu a dopravní limity". **Ve shodě s definovanými principy nesouhlasíme s navrhovanými změnami lokalit Zn-3, Zn-8, Zn-10 a Zn-12, požadujeme jejich využití tak, jak uvádíme výše k těmto jednotlivým lokalitám.**

## **B. Zmocnění zástupce veřejnosti**

V souladu s ustanovením § 23 zákona č. 183/2006 Sb., o územním plánování a stavebním řádu (stavební zákon), níže uvedené a podepsané osoby, které uplatňují věcně shodnou připomínku k návrhu Územního plánu města Brna, prohlašují, že zmocňují [REDAKCE], aby je zastupovaly jako zástupce veřejnosti při pořizování návrhu Územního plánu města Brna a k návrhu územního plánu města Brna podaly námítky na základě věcně shodných připomínek, a aby je projednaly podle stavebního zákona.

## **C. Přijetí zmocnění**

Toto zmocnění přijímám

[REDAKCE]

Toto zmocnění přijímám.

[REDAKCE]


V Brně dne 10.06.2020

ПОДГОТОВА: 34 АРЕМОВ + 607 ПОДПИСЫ



Seznam občanů statutárního města Brna, kteří uplatňují uvedené věcně shodné připomínky k návrhu Územního plánu statutárního města Brna v lokalitách Zn-3, Zn-8, Zn-10 a Zn-12 a zmocňují zástupce veřejnosti k podání námítky.

Jméno a příjmení HŮLKOVÝM PÍSMEM	Trvalé bydliště v Brně (ulice, č.p.)	Podpis
-------------------------------------	--------------------------------------	--------



## **MMB/0296341/2020**

### **Námítka č.1**

#### **Výrok:**

Námítce se nevyhovuje.

#### **Odůvodnění:**

*Do návrhu nového ÚP byla promítnuta pořizovaná změna platného ÚPmB č. B30/12-I/Z v oblasti bývalého zemědělského statku, tj. změna na plochy bydlení. (Změna ÚPmB následně nabyla účinnosti OOP č. 6/2020 v září 2020.) Prostorová specifikace "r2"a "v3" je stanovena dle platného stavu ÚPmB, tak, aby byla dodržena kontinuita funkčního i prostorového využití. Další rozsah rozvojového území pro bydlení v lokalitě Zn-10, nad rámec ploch bydlení v dnes platném ÚPmB, jednak vyplývá z projednaného Konceptu nového ÚP a tehdejší lokality s označením také Zn-10, a jednak z žádoucího doplnění ploch pro provázanost území až k oblasti s návrhovými plochami bydlení v ulici Sedlička a Kamechy. Tím dojde k propojení dnes izolovaného území bývalého statku s okolní zástavbou.*

*Přesto je možné dle názoru pořizovatele řešit zelený "pás" stabilizované krajinné zeleně s trasou biokoridoru ve větším rozsahu a posílit tak zachování krajinné složky vedené napříč rozvojovou lokalitou. Stejně tak lze konkrétní využití lokality a zastoupení zeleně v rámci vymezených stavebních ploch (včetně širšího pásu zeleně v souběhu s biokoridorem) zpřesnit v podrobnosti územní studie - zde je stanovena podmínka ÚS-12.*

*Zpracovatel je garantem odbornosti a správnosti navrženého řešení, proto pořizovatel dal zpracovateli pokyn vyhodnotit navržené řešení a zvážit účelnost a vhodnost vymezení širšího pásu plochy krajinné zeleně, vymezené nyní pouze pro trasu biokoridoru.*

*Zpracovatel se na základě pokynu pořizovatele problematikou vymezení odpovídající prostorové struktury daného stavebního bloku znovu zabýval a ponechal –z pozice odborného garanta správnosti řešení– návrh ÚP bez úpravy. Nicméně doplnil alespoň v kap. 12 textové části Výroku k ÚS-12 a v příslušné kartě lokality Zn-10 požadavky na návrh prvků zeleně, které doplní vymezené prvky ÚSES. Zpřesnění využití území o další prvky zeleně tak bude až obsahem vymezené územní studie.*

*Ve výsledku nebylo námítce (na posílení plochy stabilizované zeleně) vyhověno.*

*Územní studii č.ÚS-12 není účelné dělit na 2 samostatné územní studie, rozvoj lokality Zn-10 je vhodné s ohledem na vazby dopravního napojení a na složky krajinného zázemí řešit v celku jedním územně plánovacím podkladem.*

*Věcná podstata způsobů vypořádání předmětného podání zůstává nadále relevantní, přestože návrh nového územního plánu města Brna prošel přepracováním s ohledem na Pokyny ZMB z roku 2022 a byl uveden do jednotného standardu ÚPD dle stavebního zákona a jeho prováděcích předpisů. Výše uvedené texty je tedy nutno chápat také ve smyslu těchto úprav.*

### **Námítka č.2**

#### **Výrok:**

Námítce se nevyhovuje.

#### **Odůvodnění:**

*Rozvojová lokalita Zn-8 byla v Návrhu ÚP řešena v souladu s dílčím Pokynem pro zpracování Návrhu připravovaného ÚP, který schválilo ZMB dne 19.6.2018.*

*Zastavitelné plochy bydlení B/r1 jsou v lokalitě navrženy pro doplnění stabilizovaného území pro bydlení v segmentu mezi ulicemi Kohoutovická a Hostislavova pro stejné funkční využití a obdobnou prostorovou strukturu zástavby (viz také v námítce č. 3). Ze severovýchodní strany bude lokalita ohraničena východním obchvatem Žebětína, proto je při této dopravní trase generující hlukové zatížení vymezeno využití pro vybavenost komerční.*

*Se zábořem ZPF v lokalitě Zn-8 souhlasil dotčený orgán - MŽP.*

Věcná podstata způsobů vypořádání předmětného podání zůstává nadále relevantní, přestože návrh nového územního plánu města Brna prošel přepracováním s ohledem na Pokyny ZMB z roku 2022 a byl uveden do jednotného standardu ÚPD dle stavebního zákona a jeho prováděcích předpisů. Výše uvedené texty je tedy nutno chápat také ve smyslu těchto úprav.

### **Námítka č.3**

#### **Výrok:**

Námítce se vyhovuje.

#### **Odůvodnění:**

Ve stabilizovaných plochách bydlení při východní straně ulice Hostislavova a při severní straně ulice Kohoutovická zástavba vykazuje výškovou úroveň "1", tj. do 7 m, a je proto žádoucí upravit kód prostorové specifikaci z úrovně "2" na úroveň "1" dle skutečného stavu zástavby..

Pořizovatel vyhověl požadavku na snížení výškové úrovně u stávající zástavby ve stabilizovaných plochách bydlení při východní straně ulice Hostislavova a severní straně ulice Kohoutovická, dle skutečného stavu zástavby a dává pokyn na úpravu kódu stabilizované plochy B/r2 na B/r1.

Věcná podstata způsobů vypořádání předmětného podání zůstává nadále relevantní, přestože návrh nového územního plánu města Brna prošel přepracováním s ohledem na Pokyny ZMB z roku 2022 a byl uveden do jednotného standardu ÚPD dle stavebního zákona a jeho prováděcích předpisů. Výše uvedené texty je tedy nutno chápat také ve smyslu těchto úprav.

### **Námítka č.4**

#### **Výrok:**

Námítce se vyhovuje částečně.

#### **Odůvodnění:**

Pro dokladování transparentnosti procesu vyhodnocení podání je uveden také mezitímní výrok a odůvodnění, tj. vyhodnocení z roku 2020. Námítce bylo v roce 2020 vyhověno částečně, protože:

Vymezení rozvojové plochy Zn-12 "U Křivé borovice" pro veřejnou občanskou vybavenost se specifikací veřejné pohřebiště vychází z varianty č. 1 Konceptu připravovaného ÚPmB, která byla upravována na základě Pokynů pro vypracování návrhu ÚPmB. Pokyny pro zpracování Návrhu ÚPmB schválilo Zastupitelstvo města Brna usnesením č. ZM7/3871 na zasedání konaném dne 19. 6. 2018.

Dle požadavku dotčeného orgánu OŽP MMB bude dán pokyn do karty lokality pro doplnění podmínky na návrh opatření pro migraci obojživelníků při realizaci předmětného záměru – veřejného pohřebiště.

Pozemek parc. č. 1461/12 k. ú. Žebětín v majetku sMB, dle platného ÚPmB návrhová plocha městské zeleně, funkční typ - hřbitovy (ZH), pro rozvoj hřbitova, byla ve všech variantách Konceptu správně (tj. v souladu se stavebním zákonem) vymezena jako stavební plocha pro rozvoj hřbitova v rámci návrhové funkce veřejné vybavenosti - specifikace hřbitovy. Při projednání Návrhu nového ÚP v roce 2020 neuplatnil k navržené stabilizované ploše B/v3 na tomto pozemku a jeho ponechání pro rozvoj hřbitova žádný požadavek věcně příslušný OŽP MMB, ani Správa hřbitovů mB.

Pozemek je využíván pro volnočasové aktivity. Pokud není jeho potřeba pro rozvoj hřbitova aktuální, upřednostňuje pořizovatel jeho ponechání jako plocha městské zeleně - de facto v kontinuitě základní urbanistické funkce dle platného ÚPmB. vyjádří se tím také koncepce ploch veřejných prostranství na území MČ, zde navíc v přímém kontaktu v lokalitě s bytovou zástavbou a větší hustotou obyvatel.



*Konečné rozhodnutí o námitce a odůvodnění tohoto rozhodnutí se vztahuje k výslednému řešení Návrhu nového ÚPmB:*

*Plocha veřejného pohřebiště vyznačená v rozvojové lokalitě Zn-12 "U Křivé borovice" vycházela z varianty I konceptu, potvrzené pokyny pro zpracování Návrhu ÚPmB, které schválilo Zastupitelstvo města Brna usnesením č. ZM7/3871 na zasedání konaném dne 19. 6. 2018. Určený zastupitel RNDr. Filip Chváta, PhD. dle § 53 odst. (1) stavebního zákona vzhledem k množství nesouhlasných námitek uplatnil v procesu vyhodnocování výsledků projednání dopisem č.j. MMB/0477610/2021 ze dne 13.9.2021 na základě doporučení RMB R8/168 konané dne 1. 9. 2021 podnět na zohlednění místních zájmů MČ Brno-Žebětín, a to vypustit rozvojovou lokalitu Zn-12. Městské části jsou dle Statutu města Brna oprávněny uplatňovat právo na místní samosprávu ve specifickém režimu prostřednictvím vyjádření k projednávaným územně plánovacím dokumentacím. Plocha veřejné vybavenosti určená pro hřbitov v lokalitě Zn-12 tak byla na základě veřejného projednání nahrazena územní rezervou a rozvojová lokalita byla vypuštěna.*

*Pozemek parc. č. 1461/12 k. ú. Žebětín v majetku smB, dle platného ÚPmB návrhová plocha městské zeleně, funkční typ – hřbitovy (ZH), pro rozvoj hřbitova, byla ve všech variantách Konceptu správně (tj. v souladu se stavebním zákonem) vymezena jako stavební plocha pro rozvoj hřbitova v rámci návrhové funkce veřejné vybavenosti – specifikace hřbitovy. Při projednání Návrhu nového ÚP v roce 2020 neuplatnil k navržené stabilizované ploše B/v3 na tomto pozemku a jeho ponechání pro rozvoj hřbitova žádný požadavek věcně příslušný OŽP MMB, ani Správa hřbitovů mB.*

*Pozemek je využíván pro volnočasové aktivity. Pokud není jeho potřeba pro rozvoj hřbitova aktuální, upřednostňuje pořizovatel jeho ponechání jako plocha městské zeleně – de facto v kontinuitě základní urbanistické funkce dle platného ÚPmB. vyjádří se tím také koncepcí ploch veřejných prostranství na území MČ, zde navíc v přímém kontaktu v lokalitě s bytovou zástavbou a větší hustotou obyvatel.*

*Věcná podstata způsobů vypořádání předmětného podání se mění, a to i ve vazbě na skutečnost, že návrh nového územního plánu města Brna prošel přepracováním s ohledem na Pokyny ZMB z roku 2022 a byl uveden do jednotného standardu ÚPD dle stavebního zákona a jeho prováděcích předpisů, tj. výše uvedené texty je nutno chápat ve smyslu těchto úprav.*

*Na základě Pokynu určeného zastupitele Ing. arch. Petra Bořeckého doručeného dopisem č.j. MMB/0538763/2023 ze dne 22.11.2023 došlo k zpracovatelem prověřením možnosti vypuštění územní rezervy pod ozn- V-8 pro veřejnou vybavenost - sektorový hřbitov a k prověřením využití území pro individuální rekreaci z důvodů, že je toto využití v území považováno za vhodnější. Na základě výsledků prověřením zpracovatelem došlo k úpravě Návrhu nového ÚPmB 2024 a to tak, že územní rezerva V-8 byla vypuštěna bez náhrady a v předmětném území byla za účelem posílení individuální rekreace vymezena nová plocha pro rekreaci jinou (RX). Bylo tak ustoupeno od sledovaného veřejného zájmu v území, který naplňoval požadavky zadání a Návrh nového ÚPmB tak zůstává v tomto sektoru města bez řešení. Pro naplnění této potřeby, která ze zákona o pohřebnictví spadá pod samostatnou působnost města, bude nutné zadat novou vyhledávací studii.*

## **Námítka č.5**

### **Výrok:**

*Námítce se vyhovuje.*

### **Odůvodnění:**

*K rozvojové lokalitě Zn-3 byl dne 19.6.2018 ZMB schválen dílčí Pokyn pro zpracování Návrhu připravovaného ÚP (v Konceptu nového ÚP šlo taktéž o lokalitu s označením Zn-3).*

*V Návrhu nového ÚP byl rozvoj v lokalitě zpracovatelem navržen jihozápadně ulice Dlážděná ve větším rozsahu, než ukládal dílčí Pokyn, vymezil plochu pro rozvoj bydlení B/r1.*

*Pro rozvoj MČ Brno-Žebětín není nutné vymezovat rezidenční lokalitu v tomto velkém rozsahu, dané území nebylo prověřeno žádným územně plánovacím podkladem, pro rozvoj*

*bydlení jsou v MČ vymezeny další lokality. Proto pořizovatel požaduje respektovat dílčí Pokyn schválený ZMB v roce 2018.*

*K lokalitě Zn-3 uplatnil určený zastupitel, radní pro územní plánování RNDr. Filip Chvátal, PhD., dne 29.4.2021 u pořizovatele připravovaného Územního plánu města Brna – Odboru územního plánování a rozvoje MMB, ve smyslu § 53 odst. (1) zákona č. 183/2006 sb., o územním plánování a stavebním řádu, ve znění pozdějších předpisů, požadavek, aby na základě výsledků projednání nebyla rozvojová lokalita Zn-3 vymezena a místo ní byla vymezena pouze územní rezerva. V tomto smyslu bude dán pokyn k úpravě návrhu ÚP. Proto bude pro 1. opakované veřejné projednání lokalita Zn-3 redukována a ponechána bude pouze její část při ulici Bartolomějská.*

*Zrušením lokality Zn-3 jihozápadně ulice Dlážděná je vyhověno námitce na zachování ZPF.*

*Věcná podstata způsobů vypořádání předmětného podání zůstává nadále relevantní, přestože návrh nového územního plánu města Brna prošel přepracováním s ohledem na Pokyny ZMB z roku 2022 a byl uveden do jednotného standardu ÚPD dle stavebního zákona a jeho prováděcích předpisů. Výše uvedené texty je tedy nutno chápat také ve smyslu těchto úprav.*

PO 42

Magistrát města Brna  
Odbor územního plánování a rozvoje  
Kounicova 67  
601 67 Brno

MAGISTRÁT MĚSTA BRNA Odbor územního plánování a rozvoje
Došlo dne: 29 -06- 2020
Č.j. MMB:.....0296342.....
PRIL:.....

V Brně dne 28.6. 2020

## Věcně shodná připomínka k návrhu Územního plánu města Brna a zmocnění zástupce veřejnosti

### A. Věcně shodná připomínka

My, níže uvedení a podepsaní občané statutárního města Brna, uplatňujeme v souladu s § 23 odst. 2 a 3 a § 52 zákona č. 183/2006 Sb., zákon o územním plánování a stavebním řádu (dále jen „stavební zákon“) tyto věcně shodné připomínky k návrhu Územního plánu města Brna, které je jeho pořizovatelem:

***Nesouhlasíme s navrhovaným zařazením plochy stávající zahrádkářské osady na Kraví hoře (městská část Brno - Střed, katastrální území Veveří, plochy kolonií ZO ČZS Brno Kraví Hora I, ZO ČZS Kraví hora II a ZO ČZS Malina), mezi plochy změn s plánovanou změnou na kategorii městské zeleně. Požadujeme, přesunutí do stabilizované plochy, která umožňuje další existenci tohoto významného prvku ekologické stability.***

### Odůvodnění:

Likvidace zahrádkářské kolonie a její přestavba na park bude mít negativní a nevratné ekologické, ekonomické ale i sociální dopady.

#### 1. Sociální dopad

Zahrádky na Kraví hoře už léta využívají zejména lidé důchodového věku nebo mladé rodiny s malými dětmi a vzniká tak unikátní mezigenerační pospolitost, kde jsou nabyté vědomosti seniorů cenným zdrojem poznání pro mladší generace. Vzhledem k prokázanému stárnutí populace vznikají úvahy odborníků i veřejnosti o možnostech podpory společného soužití generací, navázání a posílení mezigeneračního dialogu a solidarity a podpory mezigeneračního učení.

Zahrádkářské kolonie svou charakteristikou k výše zmíněnému vytváří přirozený prostor. Provozem této zahrádkářské kolonie se přirozeně vytváří autentický komunitní život v Brně.

Senioři, téměř polovina uživatelů zahrádek jsou občané ve věku nad 65 let, zde tráví převážnou část dne v aktivní činnosti, která je prokazatelně velmi účinně snižuje výskyt depresí spojených s vyšší věkem, zlepšuje mobilitu, pobyt a práce na zahrádce snižuje výskyt a tíži civilizačních chorob a výrazně zlepšuje kvalitu života. Zahradničení také umožňuje seniorům vypěstovat si vlastní potraviny a tím i zlepšit jejich finanční soběstačnost.

Mladší generaci dává pobyt v zahrádkách příležitost k poznávání stáří, jakožto plnohodnotného období lidského života a k podpoře pozitivního vnímání starších osob, které mohou být velmi cenným zdrojem znalostí a dovedností.

Naopak pro starší členy kolonie může tento mezigenerační kontakt znamenat pozitivní impuls v porozumění mladším generacím a rovněž zvýšení vlastní sebehodnoty.



Likvidace zahrádek zničí fungující komunitu bezmála dvou tisícovou komunitu obyvatel města, a především u seniorů se negativně podepíše na jejich zdraví a celkové kvalitě života. Přirozené mezigenerační setkávání a učení v rámci zahrádkářských kolonií vede k propojování a zintenzivňování vzájemných vztahů, k prohlubování vzájemné pomoci a tolerance a tím také k potřebnému otevřenému, nestereotypnímu vnímání zástupců jednotlivých generací.

## 2. Potravinová soběstačnost a produkce biopotravin

Jak bylo zmíněno již výše, skladba uživatelů zahrádek je různorodá, pro mladé rodiny i seniory mají zahrádky velký, nezanedbatelný přínos v období sklizně tedy prakticky od jara až do podzimu. Zvláště skupina seniorů, jak doloženo, má limitovaný přístup k finančním prostředkům; jsou však schopni být díky hospodaření na malé zahrádce do jisté míry potravinově soběstační, co se čerstvé, chemicky neošetřené zeleniny a ovoce týče.

Stačí si uvědomit, že 550 zahrádek (obdělávajících v průměru 200 m<sup>2</sup>) na Kraví hoře takto pěstuje a stará se o zhruba o dva tisíce ovocných stromů (třešně, meruňky, višně, jabloně a hrušně jsou nejpopulárnějšími zapěstované stromy).

Téměř na každé zahrádce se pěstují také ovocné keře v podobě rybízů, malin, ostružin, angreštů, velmi populární jsou i jahody a další sezónní čerstvé ovoce. Využití lokálního a čerstvého ovoce má v dnešní době s důrazem na ekologii narůstající tendenci a nabývá na popularitě.

Na každé zahrádce lidé pěstují nespočet druhů zeleniny, jako jsou rajčata, okurky, cukety, papriky, kedlubny, cibule, špenát, zelí, kapusty, saláty, mrkev, brambory atd. a velké množství druhů čerstvých bylinek či jedlých natí.

Průměrně na jednu zahradu připadá produkce cca 120 kg ovoce a zeleniny, to znamená na počet 550 zahrad je v lokalitě Kraví hora vyprodukováno 66 tun ovoce a zeleniny, což tvoří téměř 50% roční spotřeby ovoce a zeleniny. (viz *Zahrádkářské kolonie jako příspěvek k alternativní produkci potravin? FSS, MUNI, [REDACTED]*)

Důležitým fenoménem je i sdílení vypěstovaných produktů se členy rodiny a dalšími občany v okolí, které je založeno na principu solidarity a které také plní funkci socializační a výpomocnou.

Bez zajímavosti není ani fakt, že zmíněné ovocné i zeleninové produkty dosahují bio kvality bez použití chemických hnojiv, ale jen přírodních způsobů zlepšování kvality půdy. Řada občanů užívajících zahrádky by na zeleninu a ovoce v biokvalitě vzhledem k její finanční náročnosti zajisté nedosáhla.

Je tedy jasné, že potravinová soběstačnost a zahradničení jsou ve zcela úzkém a jedinečném vztahu.

Odstranění této co do kvantity i co do sortimentu významné ovocné i zeleninové produkce významně poškodí nejen zmiňované sociální skupiny obyvatelstva, ale také zbytečně zatíží a poškodí místní potravinový trh.

Tato mezera bude muset být nesmyslně zaplněna a vykryta importem drahého ovoce i zeleniny z celého světa, nemluvě o jejich ekologickém dopadu na životní prostředí. Zrušení zahrádkářských kolonií na Kraví hoře je z tohoto pohledu proti trendu prosazování zdravých lokálních potravin a podporování jejich produkce.

### 3. Poptávaná společenská odpovědnost

Věříme, že veřejné instituce stejně jako stávající politická reprezentace MMB by měly dostat své společenské odpovědnosti, která je dnes také velmi aktuálním celospolečenským tématem. Společenská odpovědnost úřadů představují kupříkladu nejen transparentní zakázky ale i tolik důležitá pomoc se zvládnutím klimatické změny. Společensky odpovědným chováním v tomto pohledu může být právě zapojení se MMB do důsledné ochrany životního prostředí, která ze zachování zahrádkářské kolonie automaticky vyplývá (viz. níže).

Sama Evropská unie a potažmo Evropské komise definuje tyto principy jako odpovědnost podniků, ale i veřejných institucí a státní správy za jejich dopad na společnost s tím, že by měly integrovat sociální, environmentální, etické a spotřebitelské záležitosti a také otázku lidských práv do své strategie a každodenních činností. V tomto tvrzení vycházíme z definice Evropské komise

[https://ec.europa.eu/growth/industry/sustainability/corporate-social-responsibility\\_en](https://ec.europa.eu/growth/industry/sustainability/corporate-social-responsibility_en)

S apelem na citovanou společenskou odpovědnost města souvisí také logická otázka veřejné prospěšnosti. Musíme se logicky ptát, co je prospěšnější, jestli anonymní návštěvníci parku bez jakýchkoliv emočních vazeb k dotčenému prostoru nebo stovky až tisíce zahrádkářů, kteří pronajaté pozemky už desítky let obdělávají a zvelebují, navrch za to městu ještě platí nájem.

### 4. Ekonomický dopad

Přestavba zahrádkářské kolonie na park by znamenala pro město obrovskou finanční zátěž, lze předpokládat investici v řádu stovek milionů korun.

Oproti tomu zahrádkářské kolonie nejen, že město nic nestojí, ale naopak přispívají městu finančně, a to nejen přímo – každoročním nájmem, ale i nepřímo, a to financemi jednotlivých zahrádkářů, kteří na péči o zeleň vynakládají vlastní nemalé prostředky a obrovské množství fyzické práce. Zahrádky na Kraví hoře jsou dlouhodobě ekonomicky udržitelný element, jehož přestavba na park by s sebou nesla nutnost obrovské investice a zavázala město k nemalým finančním nákladům na údržbu.

### 5. Ekologické důsledky

Plochy zahrádek se vyznačují vysokou biodiverzitou, jsou bydlištěm mnoha rostlinných i živočišných druhů (bezobratlých i obratlovců), což bylo potvrzeno mnoha odbornými pracemi. Bylo prokázáno, že se na ploše zahrádek oproti parku na Kraví hoře nachází mnohem bohatší druhová rozmanitost rostlin i živočichů. (Viz např. [https://is.muni.cz/th/sncz2/DP\\_Biodiverzita\\_ve\\_meste\\_Alena\\_Klimesova.pdf](https://is.muni.cz/th/sncz2/DP_Biodiverzita_ve_meste_Alena_Klimesova.pdf))

Likvidací zahrádek a výstavbou městského parku by se zásadně snížila biodiverzita v oblasti, množství živočišných druhů – mezi nimi i chráněných a ohrožených např. Roháč obecný, Ještěrka obecná, Kavka obecná, Krahujec obecný – by přišlo o své útočiště a město by přišlo o důležitý faktor termoregulace, očisty ovzduší a zadržování vody.








05. 06. 2020 v Brně

## Podpůrné stanovisko k zachování zahrádkové osady Kraví hora II

Zahrádkářská osada Kraví hora II je místo s dlouholetou tradicí, první zmínky o osadě jsou zdokumentovány již z doby po První světové válce. Za dobu existence systematicky a v souladu s přírodou hospodaří na zmiňovaném území již generace našich spoluobčanů. Hospodaří pilně a bez nároku na finanční prostředky ze strany města. Osada plní také funkci socializační, a to díky setkávání občanů různých věkových generací a z různých sociálních vrstev. Také mladá generace dnes dychtíci po zdravém životním stylu spatřuje v zahrádkaření životní filozofii. Důkazem budiž vznikající komunity, které se snaží propagovat zahrádkaření (otevřená zahrada, urban farming, urban gardening apod.). Samostatnou kapitolou jsou funkce ekologické. Zahrádkářská osada poskytuje útočiště mnoha rostlinným i živočišným druhům bezesporu se podílí, vzhledem k své rozloze, na termoregulaci okolí, zadržení srážkové vody v krajině.

Pevně věřím, že záměr realizace parku lze elegantně skloubit se zahrádkářskou osadou a propojit tak dva zcela unikátní biotopy, které velmi pozitivně ovlivňují diverzitu fauny i flóry našeho města.



## Význam zahrádkářských kolonií v urbánní krajině centrálního Brna

Zahrádkářské osady představují v kontextu městské zástavby (zejména v její centrální části) velmi pozoruhodný a z historického hlediska zavedený a trvalý fenomén. Zahrady, které v počátcích své existence vznikaly zejména na okraji městské zástavby, bývají pohlceny okolní zástavbou a staly se tak dnes významnou součástí systému sídelní zeleně. Tato skutečnost jen potvrzuje jejich zásadní význam v urbanizovaném prostoru. Zahrádkářské kolonie lze chápat jako trvalé kultury s převahou dřevin a travních porostů, které významně přispívají ke stabilizaci krajiny v městském prostředí. Tyto formace zpravidla uvnitř města představují rovnocennou alternativu k parkovým výsadbám – avšak s druhově odlišnou skladbou, což významně posiluje pestrost městské krajiny, a to jak z hlediska tvorby podmínek pro existenci odlišných druhů rostlin a živočichů, tak i z hlediska ekosystémové diverzity a tvorby zcela specifických ekotonů. Neopomenutelná je skutečnost, že zahrady uvnitř města zásadním způsobem zmírňují negativa spojená s životem v silně urbanizovaných lokalitách a vytvářejí přirozený přechod mezi velmi pozměněnými a přírodě blízkými ekosystémy – tato skutečnost má mnohoharozměrný význam pro obyvatele přilehlých i vzdálenějších lokalit – pro strategii rozvoje města však tato skutečnost sehrává roli zcela jedinečnou – není vyloučeno, že možnost smysluplně trávit volný čas ve městě a moci alternovat možnost zakoupení ovoce a zeleniny bez znalosti jejich přesného původu vlastní produkcí, je zásadním faktorem ovlivňujícím kvalitu života a tím i rozhodování mladých rodin s dětmi o bydlení a životě ve městě.

### Souhrnem lze k významu zahrádkářských kolonií v centrální oblasti města Brna konstatovat následující:

- zahrádkářské osady velmi významně přispívají ke krajinoformování centrální části města Brna a vyvažují nestabilní a uniformní části města.
- zahrádkářské osady významně přispívají svým systémem hospodaření k zadržení vody v krajině, a to zejména s ohledem na výskyt vzrostlé vegetace a extenzivně sekané trávníky. Tento způsob hospodaření můžeme přirovnat k tzv. moderní divočině, která má z hlediska retence vody významný potenciál.
- z hlediska pestrosti hospodaření vytvářejí zahrady v urbanizovaném prostředí zásadní příspěvek ke krajinné pestrosti, kterou nelze nahradit parkovými formacemi (které jsou do určité míry – zejména s ohledem na druhovou pestrost a údržbu – uniformní).
- potenciál mikroklimatických a hygienických funkcí má významný přesah i mimo komunitu zahrádkářů – je prokázáno, že tyto zelené ostrovy zlepšují tepelný i vlhkostní standard intravilánu a pozitivně působí i jak

V Brně dne 9. 6. 2020

Ustav aplikované a krajinné ekologie  
Agronomická fakulta, Mendelova univerzita v Brně  
Zemědělská 1, 613 00 Brno



Magistrát města Brna  
Odbor územního plánování a rozvoje  
Kounicova 67  
601 67 Brno

MAGISTRÁT MĚSTA BRNA  
Odbor územního plánování a rozvoje  
Došlo dne: 29 -06- 2020  
Č.j. MMB:.....  
Příl.:.....

V Brně dne 28. 6. 2020

## Námítka zástupce veřejnosti k návrhu Územního plánu města Brna

Já,

zmocněný zástupce veřejnosti, podávám tímto na základě věcně shodné připomínky v souladu s ust. § 52 zákona č. 183/2006 Sb., zákon o územním plánování a stavebním řádu (dále jen „stavební zákon“) tuto námítku k návrhu Územního plánu města Brna:

*Nesouhlasím s navrhovaným zařazením plochy stávající zahrádkářské osady na Kraví hoře (městská část Brno-Střed, katastrální území Veveří, plochy kolonií ZO ČZS Brno Kraví Hora I, ZO ČZS Kraví hora II a ZO ČZS Malina), mezi plochy změn s plánovanou změnou na kategorii městské zeleně. Požaduji, přesunutí do stabilizované plochy, která umožňuje další existenci tohoto významného prvku ekologické stability.*

### Odůvodnění

Jsem totiž přesvědčen, že likvidace zahrádkářské kolonie a její přestavba na park bude mít negativní a nevratné ekologické, ekonomické ale i sociální dopady. Zahrádky dlouhodobě naplňují podmínky využití ploch městské zeleně Z, to znamená chrání a rozvíjí přírodní a krajinné hodnoty, stabilizují a významně zlepšují mikroklimatické podmínky na území města. Plocha zahrádek se vyznačuje vysokou biodiverzitou (žijí zde chráněné rostlinné a živočišné druhy), jedná se o jedinečnou zeleň se zapěstovanými ovocnými stromy, které vedle ekologické stability mají nezanedbatelnou sociální funkci a také ekonomický přínos pro město.

dále

Viz rozvedená věcně shodná připomínka níže

### Vymezení území dotčeného námítkou

*Městská část Brno-střed, katastrální území Veveří, plochy zahrádkářských osad (ZO ČZS Brno Kraví Hora I, ZO ČZS Kraví hora II a ZO ČZS Malina)*

Zmocnění bylo doručeno společně s věcně shodnou připomínkou a 261 podpisy Magistrátu města Brna.

.....



Přílohy:

- Věcně shodná připomínka k návrhu Územního plánu města Brna
- Zmocnění zástupce veřejnosti
- Seznam občanů a občanek, kteří uplatňují tuto věcně shodnou připomínku a zmocňují výše uvedeného zástupce veřejnosti k podání námítky  
Celkem 11 archů s 261 podpisy (přiložena tabulka)

## **MMB/0296342/2020**

### **Námítka**

#### **Výrok:**

Námítce se vyhovuje částečně.

#### **Odůvodnění:**

Odbor územního plánování a rozvoje se problematikou zahrádkářských kolonií na území města Brna podrobně zabýval. Nechal vypracovat územní studii „Návrh využití zahrádkářských lokalit na území města Brna“ (Atelier ERA, 2018). Ta je uvedena ve využitelných podkladech pro návrh nového územního plánu. Každá v analýze této studie vymezená zahrádkářská lokalita byla z hlediska využití konfrontována s aktuálním ÚPmB. Více než polovina vymezených zahrádkářských lokalit je v souladu s využitím území dle platného ÚPmB, tedy plochou s objekty pro individuální rekreaci 63,2 %, část je dle ÚPmB v plochách stavebních 12%, v plochách zemědělského půdního fondu 6,2% a v ostatních plochách dle ÚPmB se nachází 5,9%. V plochách nestavebních - volných (převážně využitě pro systémy zeleně) se nachází aktuálně 12,7% zahrádkářských kolonií včetně území Kraví hory. Pro lokality vymezené jako zahrádky (plochy s objekty pro individuální rekreaci) v aktuálním ÚPmB navrhla studie další postup. Je tedy třeba rozlišovat situaci, kdy je zahrádkářská lokalita funkcí určenou územním plánem a kdy je dočasným využitím území.

Kraví hora nepatří mezi oficiálně potvrzenou zahrádkářskou lokalitu vymezenou územním plánem. Toto území je dlouhodobě plánováno pro realizaci městské zeleně, což potvrdil i projednaný koncept a návrh nového územního plánu. Současné využití těchto městských pozemků je tedy dočasné. Vybudování městského parku pro všechny obyvatele je veřejným zájmem, nelze upřednostňovat pouze určitou zájmovou skupinu. Z urbanistického hlediska není v hustě osídleném centru města fungování zahrádkářských kolonií klasického typu dlouhodobě udržitelné. Tyto kolonie svým charakterem většinou vytváří neprostupnou bariéru v území.

Pořizovatel se domnívá, že vhodným řešením by mohlo být v souladu s vývojovým trendem připuštění existence tzv. komunitních zahrad v plochách městské zeleně. Kdy zde by byl zachován dostatečný podíl veřejné zeleně, ale současně i umožněn komunitní život pro zájmovou skupinu obyvatel a další pozitivní aspekty, které tento specifický způsob pěstování plodin ve městech přináší.

V zadání územního plánu z července 2007 byly obsaženy požadavky k prověření ohledně stávajících zahrádkářských kolonií. Mimo jiné např. zvážit možnosti zachování rozvoje zahrádek jako součástí městských přírodních parků a i v průběhu projednávání vyplynula na základě námitek a připomínek potřeba opětovného prověření tohoto tématu v Návrhu nového ÚPmB. Na základě podnětu určeného zastupitele bude tedy pořizovatelem udělen pokyn prověřit problematiku možnosti implementace zahrádkářské činnosti do ploch městské zeleně a v případě kladného vyhodnocení, doplnění příslušných regulativů pro plochy městské zeleně.

Územní plán města Brna reviduje vymezení územního systému ekologické stability z dosavadního Územního plánu města Brna (z roku 1994) a uvádí jej do souladu se ZÚR JMK, tzn. zapracovává do územního plánu nadregionální a regionální biocentra a biokoridory a zabývá se vyvolanými změnami systému tak, aby ÚSES zajistil územní podmínky pro ochranu či realizaci vzájemně propojeného souboru přirozených i pozměněných ekosystémů, které udržují přírodní rovnováhu. Z výkresu 6.0 Územní systém ekologické stability vyplývá, že tento systém je v centru města vázán především na přírodní zázemí řeky a o vymezení území Kraví Hory jako lokálního biocentra se neuvažuje.

Věcná podstata způsobů vypořádání předmětného podání zůstává nadále relevantní, přestože návrh nového územního plánu města Brna prošel přepracováním s ohledem na Pokyny ZMB z roku 2022 a byl uveden do jednotného standardu ÚPD dle stavebního zákona a jeho prováděcích předpisů. Výše uvedené texty je tedy nutno chápat také ve smyslu těchto úprav.

8063

MAGISTRÁT MĚSTA BRNA Odbor územního plánování a rozvoje
Došlo dne: 29 -06- 2020
Č.j. MMB: 0296344
PHI: .....

Magistrát města Brna

Odbor územního plánování a rozvoje

Kounicova 67

601 67 Brno

V Brně dne 25.6. 2020

## Věcně shodná připomínka k návrhu Územního plánu města Brna

### a zmocnění zástupce veřejnosti

#### A. Věcně shodná připomínka

My, níže uvedení a podepsaní občané statutárního města Brna, uplatňujeme v souladu s § 23 odst. 2 a 3 a § 52 zákona č. 183/2006 Sb., zákon o územním plánování a stavebním řádu (dále jen „stavební zákon“) tyto věcně shodné připomínky k návrhu Územního plánu města Brna, které je jeho pořizovatelem:

***Nesouhlasíme s navrhovaným zařízením plochy stávající zahrádkářské osady na Kraví hoře (městská část Brno - Střed, katastrální území Veveří, plochy kolonií ZO ČZS Brno Kraví Hora 1, ZO ČZS Kraví Hora 2 a ZO ČZS Malina), mezi plochy změn s plánovanou změnou na kategorii městské zeleně. Požadujeme, přesunutí do stabilizované plochy, která umožňuje další existenci tohoto významného prvku ekologické stability.***

#### Odůvodnění:

Zahrádkářské kolonie na Kraví hoře plní řadu důležitých a nezastupitelných funkcí.

Jsme přesvědčení, že likvidace zahrádkářské kolonie a její přestavba na park bude mít negativní a nevratné ekologické, ekonomické a sociální dopady.

#### 1. Sociální funkce

Zahrádky v oblasti Kraví hora jsou využívány především seniory nebo rodinami s malými dětmi a vzniká tak unikátní mezigenerační pospolitosť, kde jsou nabyté vědomosti seniorů cenným zdrojem poznání pro mladší generace. Vzhledem k prokázanému stárnutí populace vznikají úvahy odborníků i veřejnosti o možnostech podpory společného soužití generací, navázání a posílení mezigeneračního dialogu a solidarity a podpory mezigeneračního učení.

Zahrádkářské kolonie svou charakteristikou k výše zmíněnému vytváří přirozený prostor. Provozem této zahrádkářské kolonie se přirozeně vytváří autentický komunitní život v Brně.

- Senioři, v souvislosti se zahrádkami na Kraví hoře se jedná o několik stovek seniorů (téměř polovina uživatelů zahrádek jsou občané ve věku nad 65 let), zde tráví převážnou část dne v aktivní činnosti, která je prokazatelně velmi účinnou strategií pro prevenci jevů jako je depresivita, omezená mobilita a nemocnost všeobecně. Pobyť a pohyb při práci na zahrádce snižuje výskyt a tíží civilizačních chorob a výrazně zlepšuje kvalitu života. Většina uživatelů zahrádek zahradníci již desítky let a zrušení zahrádek by zcela jistě vedlo ke zhoršení kvality života několika stovek seniorů. Zahradničení také umožňuje seniorům vypěstovat si vlastní potraviny a tím i zlepšit jejich finanční soběstačnost.



- Další významnou skupinou využívajících zahrádky na Kraví hoře jsou rodiny s dětmi, dle našich výpočtů navštěvuje pravidelně zahrádky na Kraví hoře cca 600 dětí, které se zde vzdělávají nenásilnou formou pod dohledem rodiny či širšího sociálního okruhu a seznamují se tak se základními zemědělskými postupy i celkovým konceptem péče o půdu. Děti tak získávají pozitivní vztah k vypěstovaným potravinám, přírodě a ekologii, což jsou znalosti a dovednosti, které jinak děti v dnešní době, zvláště ve městě získávají obtížně a pobyt v parku tuto edukativní hodnotu nenahradí.
- Je potřeba uvést fakt, že množství občanů, kteří hospodaří na zahrádkách na Kraví hoře je nezpochybnitelně srovnatelné s návštěvností městských parků. Jednotlivé zahrádky jsou z převážné většiny využívány 2 a více osobami, v některých případech hospodaří na jedné zahrádce i dvě rodiny. Při počtu cca 550 zahrádek je to tedy přibližně 1000-1500 osob, které v této kolonii celoročně hospodaří a tráví podstatnou část svého volného času.
- Občané hospodařící na zahrádkách na Kraví hoře bydlí v okolí, což je také velmi důležitý aspekt, a na zahrádky se dopravují – včetně seniorů – většinou pěšky z nedalekého místa bydliště. Navrhovaná výměna za pozemky na kraji města je tedy pro většinu z nich nereálná varianta.
- Každý uživatel zahrádky je členem Českého zahrádkářského svazu. Chod zahrádkářské kolonie je veden dle pravidel Stanov ČZS a Osadního řádu dané kolonie. Je potřeba připomenout, že zahradní dílce jsou užívány jen k zahrádkářským účelům, je povoleno pěstování ovocných stromů a keřů bobulovin, velikost trávníků je omezena, převážnou část zahradních dílců tvoří záhony k pěstování zeleniny. Maximální zastavěná plocha může být 16 m<sup>2</sup> a zahradní chatky slouží jen k uskladnění zahradního nářadí.

Likvidace zahrádek zničí fungující komunitu více jak 1500 obyvatel města, a především u seniorů se negativně podepíše na jejich zdraví a celkové kvalitě života. Přirozené mezigenerační setkávání a učení v rámci zahrádkářských kolonií vede k propojování a zintenzivňování vzájemných vztahů, k prohlubování vzájemné pomoci a tolerance a tím také k potřebnému otevřenému, nestereotypnímu vnímání zástupců jednotlivých generací.

## 2. Potravinová soběstačnost

Nejen v době koronavirové krize, tedy v časech omezeného přístupu k čerstvým potravinám, znamenají zahrádky jedinečný fenomén.

Samozásobitelství potravinami se v západních státech stává pro obyvatele měst módou a ekologickou alternativou a do budoucna bude tento trend nepochybně vzrůstat. Je prokázáno, že v posledních desetiletích obyvatelé západoevropských měst kouzlo zahradničení znovu objevují. Jejich zájem přitom vychází z částečně nových motivací – environmentálního uvědomění, zájmu o kvalitu a původ potravin, potřeby kontaktu s přírodním prostředím a snahy o vytváření soudržných komunit, které v anonymním městském prostředí mnohým chybí.

Mění se také struktura uživatelů zahrádek, přibývá mladých a alternativně smýšlejících lidí. *(viz Zahrádkářské kolonie jako příspěvek k alternativní produkci potravin? FSS, MUNI, Bc. Lucie Sovová).* Tento trend také zaznamenáváme na Kraví hoře, v pořadníku na zahrádku na Kraví hoře je nyní vedeno několik desítek žadatelů, obzvláště rodin s malými dětmi.

Jak bylo zmíněno již výše, skladba uživatelů zahrádek je různorodá, pro mladé rodiny i seniory mají zahrádky velký, nezanedbatelný přínos v období sklizně tedy prakticky od jara až do podzimu. Zvláště skupina seniorů, jak doloženo, má limitovaný přístup k finančním prostředkům; jsou však

schopni být díky hospodaření na malé zahrádce do jisté míry potravinově soběstační, co se čerstvé, chemicky neošetřené zeleniny a ovoce týče.

Stačí si uvědomit, že 550 zahrádek (obdělávajících v průměru 200 m<sup>2</sup>) na Kraví hoře takto pěstuje a stará se o zhruba o dva tisíce ovocných stromů (třešně, meruňky, višně, jabloně a hrušně jsou nejpobulárnějšími zapěstované stromy).

Téměř na každé zahrádce se pěstují také ovocné keře v podobě rybízů, malin, ostružin, angreštů, velmi pobulární jsou i jahody a další sezónní čerstvé ovoce. Využití lokálního a čerstvého ovoce má v dnešní době s důrazem na ekologii narůstající tendenci a nabývá na pobularitě.

Na každé zahrádce lidé pěstují nespočet druhů zeleniny, jako jsou rajčata, okurky, cukety, papriky, kedlubny, cibule, špenát, zelí, kapusty, saláty, mrkev, brambory atd. a velké množství druhů čerstvých bylinek.

Průměrně na jednu zahradu připadá produkce cca 120 kg ovoce a zeleniny, to znamená na počet 550 zahrad je v lokalitě Kraví hora vyprodukováno 66 tun ovoce a zeleniny, což tvoří téměř 50% roční spotřeby ovoce a zeleniny. (viz *Zahrádkářské kolonie jako příspěvek k alternativní produkci potravin? FSS, MUNI, Bc. Lucie Sovová*)

Důležitým fenoménem je i sdílení vypěstovaných produktů se členy rodiny a dalšími občany v okolí, které je založeno na principu solidarity a které také plní funkci socializační a výpomocnou.

Bez zajímavosti není ani fakt, že zmíněné ovocné i zeleninové produkty dosahují bio kvality bez použití chemických hnojiv, ale jen přírodních způsobů zlepšování kvality půdy. Řada občanů užívajících zahrádky by na zeleninu a ovoce v biokvalitě vzhledem k její finanční náročnosti zajisté nedosáhla.

Je tedy jasné, že potravinová soběstačnost a zahradničení jsou ve zcela úzkém a jedinečném vztahu.

Odstranění této co do kvantity i co do sortimentu významné ovocné i zeleninové produkce významně poškodí nejen zmiňované sociální skupiny obyvatelstva, ale také zbytečně zatíží a poškodí místní potravinový trh.

Tato mezera bude muset být nesmyslně zaplněna a vykryta importem drahého ovoce i zeleniny z celého světa, nemluvě o jejich ekologickém dopadu na životní prostředí.

Zrušení zahrádkářských kolonií na Kraví hoře je z tohoto pohledu proti trendu prosazování zdravých lokálních potravin a podporování jejich produkce.

### 3. Ekonomické hledisko

Přestavba zahrádkářské kolonie na park by znamenala pro město obrovskou finanční zátěž. Náklady na vybudování parku by vystoupaly – při průměrné ceně výstavby parku 1,500Kč/m<sup>2</sup> – na stovky milionů Kč. Každý rok by navíc město muselo vynakládat další cca 3 mil Kč na údržbu parku. (Částka vypočítaná z ročních nákladů na údržbu parku na Kraví hoře a plochy zahrádek)

Oproti tomu zahrádkářské kolonie nejen, že město nic nestojí, ale naopak přispívají městu finančně, a to nejen přímo – každoročním nájmem, ale i nepřímo, a to financemi jednotlivých zahrádkářů, kteří na péči o zeleň vynakládají vlastní nemalé prostředky a obrovské množství fyzické práce.

Zahrádky na Kraví hoře jsou dlouhodobě ekonomicky udržitelný element, jehož přestavba na park by s sebou nesla nutnost obrovské investice a zavázala město k nemalým finančním nákladům na údržbu.



#### 4. Ekologické hledisko

- Plochy zahrádek se vyznačují vysokou biodiverzitou, jsou bydlištěm mnoha rostlinných i živočišných druhů (bezobratlých i obratlovců), což bylo potvrzeno mnoha odbornými pracemi. Bylo prokázáno, že se na ploše zahrádek oproti parku na Kraví hoře nachází mnohem bohatší druhová rozmanitost rostlin i živočichů.  
(Viz např. [https://is.muni.cz/th/sncz2/DP\\_Biodiverzita\\_ve\\_meste\\_Alena\\_Klimesova.pdf](https://is.muni.cz/th/sncz2/DP_Biodiverzita_ve_meste_Alena_Klimesova.pdf))
- V zahrádkářské kolonii na Kraví hoře byl prokázán výskyt zvláště chráněného Roháče obecného, Střevlíka Scheidlerova, silně ohrožené Ještěrky obecné, Ropuchy zelené atd.
- V zahrádkářské kolonii na Kraví hoře jsou chována včelstva, jejichž počty celosvětově každoročně ubývají a na přítomnost včelstev v centru by mělo být město hrdé.
- Zahrádky jsou také významným útočištěm ptáků, vyskytuje se zde velké množství ptáků, dokonce druhy chráněné a silně ohrožené - Kavka obecná, Krahujec obecný, Strakapoud jižní, Lejsek šedý, pro jejichž přežití mají význam především starší a ovocné stromy a zahrádky na Kraví hoře jsou biotopem, který umožní přežití těchto druhů v Brně i do budoucna. (Viz příloha: *Stanovisko k ornitologickému významu zahrádkářské kolonie na Kraví hoře*)
- Plochy zahrádek pozitivně ovlivňují denní a noční výkyvy teplot, zvláště v letním období ochlazují okolí a zmírňují tak efekt městského tepelného ostrova. Díky své rozmanité vegetaci zlepšují kvalitu ovzduší a snižují prašnost a hluk v okolí. V porovnání s nejbližší plochou parku na Kraví hoře je z mapy teplot povrchů jasně prokázáno, že v oblasti zahrádkářské kolonie byla naměřena významně nižší teplota povrchu, a to i o více než 5°C.
- Zahrádky se významně podílí na zadržování vody v oblasti a zahrádkáři k tomu navíc přispívají zadržováním dešťové vody, kterou využívají k zalévání záhonů.
- Zahrádky na Kraví hoře vytváří „zelené plíce města“ a jsou tedy prospěšné nejen samotným zahrádkářům, ale i ostatním obyvatelům města.
- Mezi další důležité aspekty zahradničení patří zpracovávání bioodpadu a jeho přeměny na kvalitní kompost. Na každé zahrádce se nachází minimálně jeden kompostér a jeho využití tak snižuje produkci komunálního odpadu a snižuje tak významně náklady na likvidaci odpadu.

Likvidací zahrádek a výstavbou městského parku by se zásadně snížila biodiverzita v oblasti, množství živočišných druhů – mezi nimi i chráněných a ohrožených – by přišlo o své útočiště a město by přišlo o důležitý faktor termoregulace, očisty ovzduší a zadržování vody.



## Závěr:

Zahrádkářská kolonie na Kraví hoře patří neodmyslitelně k brněnské kultuře a dnes už také k brněnské historii (v novodobé historii se jedná o první polovinu 20. století, ale z historického hlediska jsou prokázány první zmínky přítomnosti pastvin a zelinářských zahrad na Kraví hoře již ve 14. století).

Likvidace zahrádek zničí fungující komunitu více jak 1500 obyvatel blízkého okolí Kraví hory a centra města, kteří se doposud roky na vlastní náklady starají o zeleň na Kraví hoře a především u seniorů se negativně podepíše na jejich zdraví a celkové kvalitě života. Přirozené mezigenerační setkávání a učení v rámci práce na zahrádce v zahrádkářských koloniích je důležitým prvkem v edukaci a získávání společenských a ekologických návyků velkého množství nezletilých občanů trávicích svůj volný čas s rodiči na zahrádkách.

Likvidací zahrádek a výstavbou městského parku by se zásadně snížila biodiverzita v oblasti, množství živočišných druhů – mezi nimi i chráněných a ohrožených – by přišlo o své útočiště a město by přišlo o důležitý faktor termoregulace, očisty ovzduší a zadržování vody.

Nelze nezmínit také předpokládané vysoké náklady na přestavbu zahrádek na park, tj. zeleně, která už existuje a je prokazatelně vyšší kvality, na zeleň parku, která je stran biodiverzity rostlin i živočichů významně chudší.

*Nesouhlasíme proto s navrhovaným zařazením plochy stávající zahrádkářské osady na Kraví hoře mezi plochy změn s plánovanou změnou na kategorii městské zeleně. Požadujeme, přesunutí do stabilizované plochy, která umožňuje další existenci tohoto významného prvku ekologické stability.*

*Zahrádky dlouhodobě naplňují podmínky využití ploch městské zeleně Z, to znamená chrání a rozvíjí přírodní a krajinné hodnoty, stabilizují a významně zlepšují mikroklimatické podmínky na území města a jsou v řízeném režimu veřejně přístupné.*

*Je potřeba si uvědomit, že parky na jedné straně a zahrádkářské kolonie na straně druhé jsou komplementární, nikoliv zaměnitelné prvky ve struktuře města.*

Význam zahrádkářské kolonie pro město Brno a jeho občany dokládáme také příloženými stanovisky odborníků:

MUNI, Přírodovědecká fakulta, RECETOX, [redacted]

Česká společnost ornitologická, [redacted] předseda

## **B. Zmocnění zástupce veřejnosti**

V souladu s ustanovením § 23 zákona č. 183/2006 Sb., o územním plánování a stavebním řádu (stavební zákon), níže uvedené a podepsané osoby, které uplatňují věcně shodnou připomínku k návrhu Územního plánu města Brna, prohlašují, že zmocňují [REDAKCE] aby je zastupoval/a jako zástupce veřejnosti při pořizování návrhu Územního plánu města Brna a k návrhu územního plánu města Brna podal/a námitky na základě věcně shodných připomínek, a aby je projednal/a podle stavebního zákona.

## **C. Přijetí zmocnění**

Toto zmocnění přijímám.

[REDAKCE]

V Brně dne 25.6.2020

Váš dopis zn. / ze dne:

Číslo jednací

Vyřizuje / e-mail:

Místo / datum

Brno, 4. 6. 2020

## Vyjádření k významu zahrádkářské kolonie Kraví hora 2

Vážená paní, vážený pane,

V souvislosti s plánovanými změnami územního plánu města Brna bych jako garantka hodnoty Zdraví lidé v rámci Strategie Brno 2050 ráda upozornila na význam zahrádkářských kolonií na Kraví hoře pro zdraví obyvatel města Brna. Mou primární vědeckou specializací je environmentální fyziologie, dlouhodobě se výzkumně zabývám problematikou stresu u člověka v souvislosti s okolním prostředím, a to jak na úrovni individuální, tak na úrovni populační (včetně epidemiologických aspektů související nemocnosti).

Zahrádkářské kolonie bezesporu představují unikátní prvek ve struktuře města. Tento prvek, respektive činnosti spojené s aktivním zapojením občanů v zahrádkářských koloniích, představují velmi účinnou strategii pro prevenci problémových jevů (depresivita, omezená mobilita, nemocnost obecně) zejména u starší populace, která částečně prostory zahrádkářských kolonií na Kraví hoře užívá. Při jednoduché kalkulaci je zřejmé, že při počtu zahrádek v dotčených koloniích  $n=550$  a průměrně 2 osobách na zahrádku využívá prostory zahrádkářských kolonií minimálně 1100 osob (pravděpodobně více), z nichž řada do kolonie dochází denně a tráví zde denně mnoho hodin. Tyto osoby se navíc aktivně věnují údržbě oblasti, kterou není nutné tím pádem hradiť z jiných zdrojů, jako by tomu bylo u parku či veřejné zeleně. Je velmi nepravděpodobné, že by potenciální plocha veřejné zeleně či park vykazovaly takovou návštěvnost. Unikátním a nenahraditelným znakem zahrádkářských kolonií pak je vytváření dlouhodobých komunitních vazeb mezi členy, což je něco, co plocha veřejné zeleně ani park nemohou samy o sobě žádným způsobem nahradit. Parky a veřejná zeleň na straně jedné a zahrádkářské kolonie na straně druhé představují z mého pohledu komplementární, nikoli zaměnitelné prvky ve struktuře města.

Práce v zahrádkářské kolonii má navíc nezpochybnitelně značný vliv na vzdělávání dětí, které se zde nenásilnou formou pod dohledem rodiny či širšího sociálního okruhu mohou seznámit se základními zemědělskými postupy i celkovým konceptem péče o půdu, což jsou znalosti a dovednosti, které jinak ve městě děti získávají obtížně.

Pevně věřím, že zahrádkářské kolonie na Kraví hoře budou zachovány, tak, aby byla zachována i kontinuita v našem přístupu k půdě napříč genera

Masarykova univerzita, Přírodovědecká fakulta

Kotlářská 267/2, 611 37 Brno, Česká republika

T: +420 549 49 1410, E: info@sci.muni.cz, www.sci.muni.cz

Bankovní spojení: KB Brno-město, ČÚ: 85636621/0100, IČ: 00216224, DIČ: CZ00216224

V odpovědi, prosím, uvádějte naše číslo jednací.



Přírodovědecká fakulta, RECETOX  
Kamenice A29  
Brno 602 00



**Česká společnost ornitologická – Jihomoravská pobočka,  
pobočný spolek**

Lidická 25/27, 602 00 Brno  
ID datové schránky: 56ywzeq  
IČ: 65353391  
www.jmpcso.cz

**Stanovisko k ornitologickému významu zahrádkářské kolonie na Kraví hoře**

V souvislosti s aktuálními návrhy změn územního plánu města Brna bychom rádi poukázali na velký význam rozptýlené zeleně a především zahrádkářských kolonií jako biotopu pro ptáky v Brně. Na tento biotop je vázána většina ptačích druhů, které můžeme ve městě potkat a s jejich úbytkem mizí ptáci i jejich zpěv z okolí lidských příbytků. Konkrétně v oblasti zahrádek na Kraví hoře byl v posledních letech zjištěn výskyt nejméně 51 druhů ptáků, z toho 7 druhů zvláště chráněných podle vyhlášky 395/1992 Sb. zákona 114/1992 Sb. v kategoriích silně ohrožený (SO) a ohrožený (O). Jde o kavku obecnou (*Corvus monedula*; SO), krahujce obecného (*Accipiter nisus*; SO), krutihlava obecného (*Jynx torquilla*; SO), lejška šedého (*Muscicapa striata*; O), rorýse obecného (*Apus apus*; O), strakapouda jižního (*Dendrocopos syriacus*; SO) a vlaštovku obecnou (*Hirundo rustica*; O). Pro některé z nich (např. strakapoud jižní, krutihlav obecný, lejsek šedý) představuje zahrádkářská kolonie na Kraví hoře významnou lokalitu v rámci celého Brna. Z pohledu ornitologického zde mají velký význam především starší a/nebo ovocné stromy, jejichž kácením dochází k výrazně negativnímu ovlivnění přítomných společenstev. Proto požadujeme velmi citlivý přístup k tomuto území, se zachováním stávajícího charakteru biotopů, který umožní přežití těchto druhů v Brně i do budoucna. Kromě toho upozorňujeme, že se ve stejném území vyskytují zvláště chráněné druhy plazů, konkrétně užovka hladká (*Coronella austriaca*; SO), slepýš křehký (*Anguis fragilis*; SO) a ještěrka obecná (*Lacerta agilis*; SO).

V Brně 27.5.2020



předseda

ČESKÁ SPOLEČNOST ORNITOLOGICKÁ  
Jihomoravská pobočka  
Lidická 971/25  
602 00 BRNO

Magistrát města Brna  
Odbor územního plánování a rozvoje  
Kounicova 67  
601 67 Brno

MAGISTRÁT MĚSTA BRNA Odbor územního plánování a rozvoje
Došlo dne: 29 -06- 2020
Č.j. MMB:.....
Pril.:.....

V Brně dne 24.6. 2020

## Námítka zástupce veřejnosti k návrhu Územního plánu města Brna

Já,

zmocněný zástupce veřejnosti, podávám tímto na základě věcně shodné připomínky v souladu s ust. § 52 zákona č.183/2006 Sb., zákon o územním plánování a stavebním řádu (dále jen „stavební zákon“) tuto námítku k návrhu Územního plánu města Brna:

*Nesouhlasím s navrhovaným zařazením plochy stávající zahrádkářské osady na Kraví hoře (městská část Brno-Střed, katastrální území Veveří, plochy kolonií ZO ČZS Brno Kraví Hora 1, ZO ČZS Kraví Hora 2 a ZO ČZS Malina), mezi plochy změn s plánovanou změnou na kategorii městské zeleně. Požaduji, přesunutí do stabilizované plochy, která umožňuje další existenci tohoto významného prvku ekologické stability.*

### Odůvodnění

Likvidace zahrádek zničí fungující komunitu více jak 1500 obyvatel blízkého okolí Kraví hory a centra města, kteří se doposud roky na vlastní náklady starají o zeleň na Kraví hoře a především u seniorů se negativně podepíše na jejich zdraví a celkové kvalitě života. Přirozené mezigenerační setkávání a učení v rámci práce na zahrádce v zahrádkářských koloniích je důležitým prvkem v edukaci a získávání společenských a ekologických návyků velkého množství nezletilých občanů trávicích svůj volný čas s rodiči na zahrádkách.

Nelze nezmínit také předpokládané vysoké náklady na přestavbu zahrádek na park, tj. zeleně, která už existuje a je prokazatelně vyšší kvality (prokázána vyšší biodiverzita oblasti), na zeleň parku, která je stran biodiverzity rostlin i živočichů významně chudší.


Zahrádky dlouhodobě naplňují podmínky využití ploch městské zeleně Z, to znamená chrání a rozvíjí přírodní a krajinné hodnoty, stabilizují a významně zlepšují mikroklimatické podmínky na území města a jsou v řízeném režimu veřejně přístupné.

Je potřeba si uvědomit, že parky na jedné straně a zahrádkářské kolonie na straně druhé jsou komplementární, nikoliv zaměnitelné prvky ve struktuře města.

### Vymezení území dotčeného námítkou

*Městská část Brno-střed, katastrální území Veveří, plochy zahrádkářských osad (ZO ČZS Brno Kraví Hora 1, ZO ČZS Kraví Hora 2 a ZO ČZS Malina)*

*Zmocnění bylo doručeno společně s věcně shodnou připomínkou a 369 podpisy Magistrátu města Brna.*



.....



Přílohy:

- Věcně shodná připomínka k návrhu Územního plánu města Brna
- Zmocnění zástupce veřejnosti
- Seznam občanů a občanek, kteří uplatňují tuto věcně shodnou připomínku a zmocňují výše uvedeného zástupce veřejnosti k podání námítky  
Celkem 17 archů s 369 podpisy (přiložena tabulka)

## Seznam podpisových archů k věcně shodné připomínce

Městská část Brno-střed, katastrální území Veverří, plochy zahrádkářských osad (ZO ČZS Brno Kraví Hora 1, ZO ČZS Kraví hora 2 a ZO ČZS Malina)

Arch číslo	Počet podpisů na archu
1	24
2	24
3	24
4	24
5	24
6	24
7	24
8	24
9	24
10	24
11	24
12	24
13	24
14	23
15	13
16	9
17	12
<b>Celkem podpisů</b>	<b>369</b>

**Věcně shodná připomínka k Návrhu územního plánu města Brna a zmocnění zástupce veřejnosti:**

Nesouhlasíme s navrhovaným zařazením plochy stávající zahrádkářské osady na Kraví hoře (městská část Brno-střed, katastrální území Veveří, plochy kolonií ZO ČZS Brno Kraví Hora 1, ZO ČZS Kraví Hora 2 a ZO ČZS Malina), mezi plochy změn s plánovanou změnou na kategorii městské zeleně. Požadujeme, přesunutí do stabilizované plochy, která umožňuje další existenci tohoto významného prvku ekologické stability.

**Seznam občanů a občanek města Brna, kteří uplatňují tuto věcně shodnou připomínku k Návrhu územního plánu města Brna a zmocňují výše uvedeného zástupce veřejnosti.**

*Níže podepsaní svým podpisem také potvrzují, že při podpisu měli k dispozici kompletní znění této věcně shodné připomínky a jejího zdůvodnění, a že souhlasí se shromažďováním, uchováním a zpracováním svých osobních údajů po dobu nezbytně nutnou.*

Poř. číslo	Jméno a příjmení	Trvalý pobyt	Podpis
1			
2			
3			
4			
5			
6			
7			
8			
9			
10			
11			
12			
13			
14			
15			
16			
17			
18			
19			
20			
21			
22			
23			
24			

①



## **MMB/0296344/2020**

### **Námítka**

#### **Výrok:**

Námítce se vyhovuje částečně.

#### **Odůvodnění:**

Odbor územního plánování a rozvoje se problematikou zahrádkářských kolonií na území města Brna podrobně zabýval. Nechal vypracovat územní studii „Návrh využití zahrádkářských lokalit na území města Brna“ (Atelier ERA, 2018). Ta je uvedena ve využitelných podkladech pro návrh nového územního plánu. Každá v analýze této studie vymezená zahrádkářská lokalita byla z hlediska využití konfrontována s aktuálním ÚPmB. Více než polovina vymezených zahrádkářských lokalit je v souladu s využitím území dle platného ÚPmB, tedy plochou s objekty pro individuální rekreaci 63,2 %, část je dle ÚPmB v plochách stavebních 12%, v plochách zemědělského půdního fondu 6,2% a v ostatních plochách dle ÚPmB se nachází 5,9%. V plochách nestavebních - volných (převážně využitě pro systémy zeleně) se nachází aktuálně 12,7% zahrádkářských kolonií včetně území Kraví hory. Pro lokality vymezené jako zahrádky (plochy s objekty pro individuální rekreaci) v aktuálním ÚPmB navrhla studie další postup. Je tedy třeba rozlišovat situaci, kdy je zahrádkářská lokalita funkcí určenou územním plánem a kdy je dočasným využitím území.

Kraví hora nepatří mezi oficiálně potvrzenou zahrádkářskou lokalitu vymezenou územním plánem. Toto území je dlouhodobě plánováno pro realizaci městské zeleně, což potvrdil i projednaný koncept a návrh nového územního plánu. Současné využití těchto městských pozemků je tedy dočasné. Vybudování městského parku pro všechny obyvatele je veřejným zájmem, nelze upřednostňovat pouze určitou zájmovou skupinu. Z urbanistického hlediska není v hustě osídleném centru města fungování zahrádkářských kolonií klasického typu dlouhodobě udržitelné. Tyto kolonie svým charakterem většinou vytváří neprostupnou bariéru v území.

Pořizovatel se domnívá, že vhodným řešením by mohlo být v souladu s vývojovým trendem připuštění existence tzv. komunitních zahrad v plochách městské zeleně. Kdy zde by byl zachován dostatečný podíl veřejné zeleně, ale současně i umožněn komunitní život pro zájmovou skupinu obyvatel a další pozitivní aspekty, které tento specifický způsob pěstování plodin ve městech přináší.

V zadání územního plánu z července 2007 byly obsaženy požadavky k prověření ohledně stávajících zahrádkářských kolonií. Mimo jiné např. zvážit možnosti zachování rozvoje zahrádek jako součástí městských přírodních parků a i v průběhu projednávání vyplynula na základě námitek a připomínek potřeba opětovného prověření tohoto tématu v Návrhu nového ÚPmB. Na základě podnětu určeného zastupitele bude tedy pořizovatelem udělen pokyn prověřit problematiku možnosti implementace zahrádkářské činnosti do ploch městské zeleně a v případě kladného vyhodnocení, doplnění příslušných regulativů pro plochy městské zeleně.

Územní plán města Brna reviduje vymezení územního systému ekologické stability z dosavadního Územního plánu města Brna (z roku 1994) a uvádí jej do souladu se ZÚR JMK, tzn. zapracovává do územního plánu nadregionální a regionální biocentra a biokoridory a zabývá se vyvolanými změnami systému tak, aby ÚSES zajistil územní podmínky pro ochranu či realizaci vzájemně propojeného souboru přirozených i pozměněných ekosystémů, které udržují přírodní rovnováhu. Z výkresu 6.0 Územní systém ekologické stability vyplývá, že tento systém je v centru města vázán především na přírodní zázemí řeky a o vymezení území Kraví Hory jako lokálního biocentra se neuvažuje.

Věcná podstata způsobů vypořádání předmětného podání zůstává nadále relevantní, přestože návrh nového územního plánu města Brna prošel přepracováním s ohledem na Pokyny ZMB z roku 2022 a byl uveden do jednotného standardu ÚPD dle stavebního zákona a jeho prováděcích předpisů. Výše uvedené texty je tedy nutno chápat také ve smyslu těchto úprav.

6904

**Magistrát města Brna**  
Odbor územního plánování a rozvoje  
Kounicova 67  
601 67 Brno  
ID DS: a7kbrnn

Podatel: [REDACTED]

Dat. nar./IČO: [REDACTED]

<b>MAGISTRÁT MĚSTA BRNA</b> Odbor územního plánování a rozvoje	
Došlo dne:	30 -06- 2020
Č.j. MMB:	0296575
PHI:	

## Námítky k Návrhu Územního plánu města Brna

Odbor územního plánování a rozvoje Magistrátu města Brna, jako pořizovatel Územního plánu města Brna (dále jen „pořizovatel“), veřejnou vyhláškou ze dne 31. 3. 2020, č.j. MMB/0145586/2020, podle ustanovení § 52 zákona č. 183/2006 Sb., o územním plánování a stavební řádu (stavební zákon) (dále jen „StavZ“), oznámil veřejné projednání Návrhu Územního plánu města Brna včetně vyhodnocení vlivu na udržitelný rozvoj území (dále jen „Návrh ÚPmB“) dne 17. 6. 2020 a současně vyzval k podání písemných námitek a připomínek k návrhu, a to do 7 dnů ode dne konání veřejného projednání, tedy do 24. 6. 2020.

Veřejnou vyhláškou pořizovatele ze dne 21. 5. 2020, č.j. MMB/0202272/2020, byl oznámen nový termín konání veřejného projednání, a to ve dnech 22. a 23. 6. 2020 s tím, že lhůta pro podání písemných námitek a připomínek k návrhu končí dne 30. 6. 2020.

Podatel v souladu s ustanovením § 52 odst. 2 a 3 StavZ tímto ve lhůtě uplatňuje k Návrhu ÚPmB své, níže uvedené, **námítky.**

### I.

#### Vymezení území dotčeného námítkami

Námítky se týkají pozemků parc. č. [REDACTED]

[REDACTED] vše v k.ú. Bohunice (dále jen „Dotčené území“).

### II.

#### Údaje podle katastru nemovitostí dokladující dotčená práva

Podatel je spoluvlastníkem bytové jednotky č. [REDACTED] bytovém domě SVJ LiveUp II č.p. [REDACTED] ulici Netroufalky a spoluvlastníkem nemovitosti – bytového domu SVJ LiveUp II č.p. [REDACTED] v ulici Netroufalky, stojící na pozemku parc. č. [REDACTED] se spoluvlastnickým podílem ve výš [REDACTED] na společných částech budovy a podílem na souvisejících pozemků dle listu vlastnictví č. [REDACTED] v k.ú. Bohunice. Uvedené nemovitosti se nachází v sousedství Dotčeného území.

Podatel jako důkaz svého vlastnického práva připojuje ke svým námítkám příslušný výpis z katastru nemovitostí.

Vymezení dotčeného území a údaje podle katastru nemovitostí se vztahují ke všem dále uvedeným námítkám.

### III. Obsah námitek

Vymezením plochy veřejné vybavenosti V/a3 dle Návrhu ÚPmB na části Dotčeného území, konkrétně na pozemcích parc. č. [REDAKCE] převážné části pozemku parc. č. [REDAKCE] a části pozemku parc. č. [REDAKCE] vše v k.ú. Bohunice, dochází k redukci plochy zeleně na terénu a k možnosti na těchto pozemcích umístit budovu většího měřítka vysokou 6 – 16 m a odpovídající areálové zástavbě, což je výrazná změna oproti platnému územnímu plánu města Brna, které na těchto pozemcích připouští umístění prakticky výhradně stavby pro bydlení. Důsledkem je výrazné snížení hodnoty nemovitosti Podatele zásahem do pohody bydlení v podobě omezení výhledu, úbytku oblohové složky a možného zastínění, jakož i dalšími vlivy způsobenými umístěním a následným provozem budovy či budov odpovídajících areálové zástavbě určené pro veřejnou vybavenost. Vymezení plochy veřejné vybavenosti V/a3 je kromě toho v rozporu s cíli a úkoly územního plánování, jak jsou vymezeny v § 18 a 19 StavZ a § 3 an. vyhlášce č. 501/2006 Sb., a v rozporu s předpokládaným obsahem územního plánu dle § 43 odst. 1 StavZ a prováděcích právních předpisů, konkrétně:

- nejsou respektovány urbanistické ani architektonické či estetické požadavky na využívání a prostorové uspořádání území (Dotčeného území a jeho bezprostředního okolí), včetně požadavků a cílů stanovených samotným Návrhem ÚPmB, což se odráží zejména v navržené struktuře zástavby a výškové úrovni takové zástavby;
- podmínky pro umísťování a uspořádání staveb v Dotčeném území nezohledňují charakter území a jeho hodnoty, včetně přírodního zázemí v krajině;
- nejsou dostatečně uplatněny poznatky z oborů architektury, urbanismu a územního plánování.

Změny využití Dotčeného území nejsou ve srovnání se stávajícím stavem náležitě odůvodněny, nejsou v Návrhu ÚPmB vymezeny jako „plochy změn“, ačkoli se jedná o změnu využití stabilizovaného území, a představují zásah do legitimního očekávání Podatele a porušení principu kontinuity územního plánování.

Dle Podatele by v souladu s cíli a úkoly územního plánování, s principem kontinuity územního plánování a s legitimním očekáváním Podatele bylo vymezení stabilizované plochy bydlení B/v1 na části Dotčeného území, tvořené pozemky parc. č. [REDAKCE] a převážnou částí pozemku parc. č. [REDAKCE] a částí pozemku parc. č. [REDAKCE] vše v k.ú. Bohunice, a ponechání zbylé části Dotčeného území (včetně celého pozemku parc. č. [REDAKCE] k.ú. Bohunice) ve stabilizované ploše lesní (L). **Podatel navrhuje, aby pořizovatel prostorové využití Dotčeného území tímto způsobem upravil.**

### IV. Odůvodnění námitek

#### 1. Stávající stav lokality a možná zástavba dle platného územního plánu statutárního města Brna

Dle platného územního plánu statutárního města Brna, vyhlášeného obecně závaznou vyhláškou statutárního města Brna č. 2/2004 o závazných částech Územního plánu města Brna, ve znění pozdějších předpisů (dále jen „**Platný ÚPmB**“) jsou pozemky tvořící Dotčené území regulovány následovně:

- pozemky parc. č. [REDAKCE] vše v k.ú. Bohunice, na kterých se již nyní nachází rodinný dům, jsou zařazeny do stabilizované plochy čistého bydlení (BC), ve které je podíl hrubé podlažní plochy (dále jen „HPP“) bydlení větší než 80%. V této ploše je přípustné umístění staveb pro bydlení (včetně domů s pečovatelskou službou) a jako jejich součást (tj. 80% HPP objektu musí sloužit bydlení) je možné umístění též obchodů a nerušících provozoven služeb sloužících denním potřebám obyvatel předmětného území (tj. provozovna, která svou kapacitou a druhem nabízených služeb není závislá na zákaznících z jiné části města)<sup>71</sup> anebo jednotlivých zařízení administrativy.<sup>72</sup> Podmíněně přípustné jsou též monofunkční objekty (tj. bez ohledu na procentuální skladbu funkcí umístěných v objektu – za podmínky, že se svým objemem nevymykají charakteru budov v lokalitě), jako jsou malá ubytovací zařízení, nerušící provozovny obchodu, veřejného stravování a služeb, sloužící denní potřebě obyvatel předmětného území, stavby pro kulturní, sociální, zdravotnické, školské

<sup>71</sup> Platný ÚPmB, textová část, str. 15.

<sup>72</sup> Platný ÚPmB, textová část, str. 21.



a sportovní účely za podmínky, že jejich provoz nenaruší obytnou pohodu v lokalitě.<sup>3</sup> Jiné druhy staveb jsou vyloučeny.

- pozemky parc. č. [REDAKCE] vše v k.ú. Bohunice, jsou zařazeny do stabilizované plochy krajinné zeleně všeobecné (KV), přičemž rozvoj této plochy je řízen primárně přírodními procesy a plošná regulace je cílena na ochranu přírodních procesů v krajině. Jedná se současně o plochu nestavební – volnou, ve které je přípustnost nebo podmíněná přípustnost výstavby objektů omezena a regulována účelem využití, přípustné jsou obecně podzemní liniové stavby technické infrastruktury včetně souvisejících zařízení, podzemní liniové dopravní stavby (v Dotčeném území se žádné nenachází ani nejsou vyznačeny) a stavby přípojek technické infrastruktury, podmíněně přípustné jsou jiné druhy podzemních staveb, pokud mají být budovány ve veřejném zájmu a pokud funkce stavby bude v souladu s regulativy.<sup>4</sup> V plochách KV jsou dále přípustné (kromě přirozených, přírodě blízkých dřevinných porostů, travních porostů bez dřevin či bylino-travnaté lody, květnaté louky apod.) pouze vodohospodářské stavby a stavby protipovodňových opatření se zachováním vegetační složky. Dále jsou přípustné pěší a cyklistické stezky, drobné sakrální stavby a drobné stavby pro vzdělávací a výzkumnou činnost.<sup>5</sup>

Skutečnost, že se jedná o stabilizovanou plochu, pak znamená, že se jedná o dílčí část území, ve kterém se stávající účel a intenzita využití nebude zásadně měnit.

- pozemky parc. č. [REDAKCE] a severní části pozemků parc. č. [REDAKCE] vše v k.ú. Bohunice, jsou zařazeny do návrhové plochy krajinné zeleně všeobecné (KV), tedy do plochy, kde se předpokládá změna účelu nebo intenzity využití. Podmíněně přípustné je „dočasné využití existujících objektů a volných ploch pro funkci, která nebude v rozporu s funkčním využitím okolních ploch, za podmínky, že způsob využití umožní bezodkladné navrácení pozemku pro realizaci zeleně.“<sup>6</sup> Nepřípustné je umístění reklamních staveb.

Dotčené území se navíc nachází prakticky celým svým rozsahem v oblasti bývalé skládky, což dle názoru podatele znamená, že se jedná o území staticky nestabilní a tedy nevhodné pro bytovou (ev. jakoukoli jinou) zástavbu (podatel nevylučuje, že zástavba i na bývalé skládce možná je, avšak musí jí předcházet provedení sondáže). Současně se všechny výše uvedené pozemky tvoří Dotčené území (vyjma pozemků parc. č. [REDAKCE] a prakticky celého pozemku parc. č. [REDAKCE] vše v k.ú. Bohunice), nachází ve volné ploše se zvláštním režimem, jejíž účel využití je stanoven jmenovitě – v tomto případě podle výkresu „U6 Ochranné režimy“ se jedná o významný krajinný prvek ve smyslu § 3 odst. 1 písm. b) zákona č. 114/1992 Sb., o ochraně přírody a krajiny, ve znění pozdějších předpisů (dále jen „ZOPK“), tedy o ekologicky, geomorfologicky nebo esteticky hodnotnou část krajiny utvářející její typický vzhled nebo přispívající k udržení její stability. Podle § 4 odst. 2 ZOPK jsou významné krajinné prvky chráněny před poškozováním a ničením. „Využívají se pouze tak, aby nebyla narušena jejich obnova a nedošlo k ohrožení nebo oslabení jejich stabilizační funkce. K zásahům, které by mohly vést k poškození nebo zničení významného krajinného prvku nebo ohrožení či oslabení jeho ekologicko-stabilizační funkce, si musí ten, kdo takové zásahy zamýšlí, opatřit závazné stanovisko orgánu ochrany přírody. Mezi takové zásahy patří zejména umístování staveb, pozemkové úpravy, změny kultur pozemků, odvodňování pozemků, úpravy vodních toků a nádrží a těžba nerostů.“

Dotčené území se nachází převážně v klidové zóně, jak je vymezena ve výkresu „U3 – systém ochrany prostředí – ekologické zóny 1:25000“, kdy je cílem regulace „ochrana přírodního charakteru území, ochrana krajinných procesů a vyhovující stav prostorotvorných prvků v území.“ Výkres odkazuje ohledně funkcí v zóně na regulaci týkající se ploch krajinné zeleně všeobecné (KV) s tím, že charakter vegetačních objektů není regulován, provozní stavby a intenzivní využití území mohou být přípustné pouze výjimečně. Část pozemků parc. č. [REDAKCE] a převážná část pozemku parc. č. [REDAKCE] vše v k.ú. Bohunice, se nachází také v zóně ekologické stability, tedy v zóně, ve které je cílem regulace obnova ekologické stability území, přípustné jsou pouze vegetační úpravy blízké přírodě a jakákoli výstavba je nepřípustná.

<sup>3</sup> Platný ÚPmB, textová část, str. 21.

<sup>4</sup> Platný ÚPmB, textová část, str. 30.

<sup>5</sup> Platný ÚPmB, textová část, str. 30-31.

<sup>6</sup> Platný ÚPmB, textová část, str. 30.



## 2. Stav dle Návrhu ÚPmB

Podle textové části Návrhu ÚPmB a grafické části 2.1 - hlavní výkres 1:10000 je Dotčené území zařazeno do stabilizovaných ploch, tedy ploch, kde „územním plánem stanovené využití území vychází z jeho dosavadního charakteru a potvrzuje jej, nebo na něj bezprostředně navazuje. Jedná se o území, ve kterých se stávající účel využití území nebude zásadním způsobem měnit (podmínky funkčního využití území stanovené v plochách s rozdílným způsobem využití jsou v principu shodné se současným stavem).“ To ovšem neznamená, že by ve stabilizovaném území (tvořeném stabilizovanými plochami) nešlo změnit intenzitu využití území – změna je možná, pokud to umožňuje specifikace prostorového uspořádání, přičemž jsou možné modernizace, revitalizace, přestavby a dostavby, včetně dopravní a technické infrastruktury a veřejných prostranství.<sup>7</sup> Návrh ÚPmB „ve stabilizovaných plochách umožňuje a podporuje intenzifikaci území (proluk, dostaveb apod.) při zachování struktury a přiměřeného měřítka.“<sup>8</sup>

Pozemky parc. č. [REDAKCE] převážná část pozemku parc. č. [REDAKCE] a část pozemku parc. č. [REDAKCE] vše v k.ú. Bohunice, jsou zařazeny do stabilizované plochy veřejné vybavenosti (V) s použitými regulativy struktury zástavby areálové (a) a výškové úrovně zástavby (3). Plochy veřejné vybavenosti jsou součástí koncepce občanského vybavení, založené na „zachování a rozvoji sítě služeb, které plní občanskou funkci tak, aby bylo fungování města udržitelné a kvalita prostředí byla zvyšována.“<sup>9</sup> Plochy veřejné vybavenosti jsou hájeny pro občanské vybavení zřizované nebo užívané ve veřejném zájmu a mají plnit jinou funkci, než plochy komerční vybavenosti, plochy nákupních center a zvláštních areálů a plochy sportu. Tomu ostatně odpovídají podmínky využití těchto ploch: hlavní je využití pro občanské vybavení veřejného charakteru (tj. pro školství, zdravotnictví, sociální péči, kulturu, veřejnou správu, pohřebnictví apod.), přípustné je „využití související, podmiňující nebo využití sloužící záměrům hlavnímu využití; bydlení jako součást využití, které slouží záměrům hlavního využití, je přitom přípustné jen za podmínky integrace v záměrech hlavní funkce.“<sup>10</sup> Z toho plyne, že v Dotčeném území by mohly být umístěny byty pouze jako součásti víceúčelových budov. Nepřípustné je využití ploch (V) pro areály, pro které se vymezují plochy občanského vybavení X (tj. nákupní a zábavní centra a zvláštní areály).

Regulativ struktury zástavby – areálová zástavba (a) – umožňuje na Dotčeném území v ploše (V) umisťovat oplocené nebo veřejně přístupné areály (nebo jejich kombinace). Z regulativu je zřejmé, že tato struktura zástavby nemusí být umisťována pouze v plochách veřejné vybavenosti, ale lze ji umístit i v jiných plochách.<sup>11</sup> V rámci tohoto regulativu lze v Dotčeném území umisťovat různorodou zástavbu s ohledem na účel budov s tím, že „budovy jsou většího měřítka, popř. různé velikosti, a jsou zpravidla volně umístěné v ploše areálů.“

Regulativ výškové úrovně zástavby – úroveň (3) – pak v Dotčeném území v ploše (V) umožňuje umisťovat budovy vysoké 6 až 16 m, což je výšková úroveň odpovídající městské zástavbě, obytným sídlištím nebo jejich částem a areálům. Protože se navíc Dotčené území nachází ve výšce uvedených stabilizovaných plochách, mohou být stavby vyšší až o 2 m nad maximální výšku stanovenou ve výškové úrovni, za podmínky, že taková výška odpovídá výškovému charakteru výstavby dané ulice (tj. převládajícími výškami staveb v dané ulici nebo výškami v ulici zčásti založenými a pro danou ulici zjevně urbanisticky vhodnými; zjevné urbanistické excesy v dané ulici přitom nejsou pro výškový charakter výstavby určující). Aplikace dalších specifických pravidel pro určování výšky staveb ve stabilizovaných plochách, které se vyznačují nestejnou výškovou úrovní zástavby (a která by mohla vést k umístění nižších staveb), je přitom v případě umisťování staveb v Dotčeném území nejednoznačná.<sup>12</sup>

Zbývající pozemky, tj. pozemky parc. č. [REDAKCE] a [REDAKCE] a částí pozemků parc. č. [REDAKCE] vše v k.ú. Bohunice, jsou zařazeny do stabilizované plochy lesní (L). Tyto plochy slouží k zajištění „optimálních podmínek pro ochranu a rozvoj přírodních a krajinných hodnot, zejména v nezastavěném území,“<sup>13</sup> které mají plnit ekologickou a relaxační funkci. Lesní plochy (L) jsou součástí koncepce uspořádání krajiny.<sup>14</sup> Základním cílem koncepce uspořádání krajiny je přitom „podpora trvale udržitelného rozvoje území, zahrnujícího zachování stávajících estetických, ekologických a rekreačních kvalit krajiny a jejich další rozvoj a podporu

<sup>7</sup> Návrh ÚPmB, textová část, s. 21.

<sup>8</sup> Návrh ÚPmB, textová část, s. 17.

<sup>9</sup> Návrh ÚPmB, textová část, s. 39.

<sup>10</sup> Návrh ÚPmB, textová část, s. 56.

<sup>11</sup> Návrh ÚPmB, textová část, s. 64.

<sup>12</sup> Návrh ÚPmB, textová část, s. 66.

<sup>13</sup> Návrh ÚPmB, textová část, s. 20.

<sup>14</sup> Návrh ÚPmB, textová část, s. 43.



mimoprodukčních funkcí krajiny. Koncepce uspořádání krajiny působí synergicky s urbanistickou koncepcí města a umožňuje jeho harmonický rozvoj.“<sup>15</sup>

Lesní plochy (L) jsou vymezeny za účelem zajištění plnění produkčních a mimoprodukčních funkcí lesa (jedná se o hlavní využití těchto ploch).<sup>16</sup> Přípustné je využití související, podmiňující nebo doplňující hlavní využití. Podmíněně přípustné je pak využití těchto ploch pro sportovní či rekreační účely, avšak za podmínky, že je takové využití slučitelné s hlavním využitím, nenaruší funkci lesa a nejedná se o budovy (což souvisí s tím, že lesní plochy obecně nejsou určeny k umístování staveb).<sup>17</sup> Nepřípustné využití není specificky stanoveno.

V lesních plochách není možné umísťovat stavby. Návrh ÚPmB z tohoto zákazu stanoví pouze dvě výjimky: první výjimka se týká stávajících objektů pro individuální rekreaci a bydlení (ev. stávající objekty jiného využití), u nichž nesmí být zvětšována zastavěná plocha staveb, ani nesmí být zvyšovány; druhá se týká staveb a zařízení sloužící pro zajištění hlavního, přípustného a podmíněně přípustného využití, za podmínky prokázání plnění či zachování zájmů na úseku správy lesa.

Severní hranice plochy V/a3 kopíruje hranici přírodního zázemí v krajině. Dotčené území se tak minimálně částí pozemků parc. č. [redacted] nachází v tzv. přírodním zázemí v krajině, vymezené v grafické části Návrhu ÚPmB „5.0 Principy uspořádání krajiny – schéma 1:25000“ tmavě zelenou svíslou šrafurou. Vymezení přírodního zázemí v krajině je přitom součástí tzv. principů uspořádání krajiny, sloužících k „zajištění ochrany hlavních krajinných hodnot.“<sup>18</sup> Území přírodního zázemí v krajině přitom představuje „území s mimořádnými přírodními, kulturními a krajinnými hodnotami, vymezená za účelem ochrany území před nepřiměřeným stavebním rozvojem, který by ohrozil existenci stávajících hodnot. Mimořádnými přírodními, kulturními a krajinnými hodnotami se rozumí zejména v dané lokalitě typické prostorové a druhové uspořádání bioty; v případě překryvu nad plochami stavebními pak zejména návaznosti tohoto uspořádání na volnou krajinu (popř. přírodní zázemí v zástavbě) a zastavěné části města, s cílem dosáhnout uměřeného a vhodného přechodu (přechodového území) mezi zástavbou a přírodním zázemím a podpořit pronikání krajinné zeleně do města a propojování se systémem sídelní zeleně.“<sup>19</sup>

Pouze pro úplnost Podatel uvádí, že se Dotčené území nenachází v žádné Rozvojové lokalitě, jak je definuje Návrh ÚPmB, textová část, na str. 21.

### 3. K jednotlivým námitkám

#### 3.1 Možný zásah do pohody bydlení

Návrh ÚPmB umožňuje v části Dotčeného území, totiž na pozemcích parc. č. [redacted] převážné části pozemku parc. č. [redacted] a části pozemku parc. č. [redacted], vše v k.ú. Bohunice, zařazených do plochy občanské vybavenosti V/a3 umístit na těchto pozemcích stavbu občanské vybavenosti areálové struktury o výšce 6 – 16 m, resp. až 18 m. Návrh ÚPmB tak představuje poměrně zásadní změnu využití uvedené části Dotčeného území, které je podle Platného ÚPmB zařazeno v části odpovídající pozemkům parc. č. [redacted] vše v k.ú. Bohunice v ploše čistého bydlení (BC), na které se již nyní nachází rodinný dům, v části odpovídající pozemkům parc. č. [redacted] vše v k.ú. Bohunice, pak v ploše krajinné zeleně všeobecné (KV), ve které není možné umísťovat prakticky žádné stavby.

Změnou zařazení pozemků parc. č. [redacted] převážné části pozemku parc. č. [redacted] a části pozemku parc. č. [redacted], vše v k.ú. Bohunice, je tak umožněno jednak zredukovat stávající zeleň nacházející se na ploše (KV), jednak umístit na tyto pozemky budovu většího měřítka, například multifunkční komplex sloužící kromě umístění občanské vybavenosti též bydlení. Umístěním takové stavby, kterou Návrh ÚPmB připouští a její umístění by tak bylo v souladu s Návrhem ÚPmB, by došlo k zásadnímu zhoršení tzv. „pohody bydlení“, resp. „kvality prostředí“<sup>20</sup> obyvatel sousedních bytových domů Live Up I a Live Up II (dále jen „pohoda bydlení“). Pohoda bydlení byla definována např. rozsudkem Nejvyššího správního soudu ze dne 2. 2. 2006, č.j. 2 As 44/2005-116, jako: „souhrn činitelů a vlivů, které přispívají k tomu, aby bydlení bylo zdravé a vhodné pro všechny kategorie uživatelů, resp. aby byla vytvořena vhodná atmosféra klidného bydlení; pohoda bydlení je v tomto pojetí dána zejména kvalitou jednotlivých složek

<sup>15</sup> Návrh ÚPmB, textová část, s. 42.

<sup>16</sup> Návrh ÚPmB, textová část, s. 44.

<sup>17</sup> Návrh ÚPmB, textová část, s. 62.

<sup>18</sup> Návrh ÚPmB, textová část, s. 42.

<sup>19</sup> Návrh ÚPmB, textová část, s. 42.

<sup>20</sup> Pojem „pohoda bydlení“ je obsahově totožný s pojmem „kvalita prostředí“, jak potvrdil Nejvyšší správní soud v rozsudcích ze dne 27. 10. 2016, č.j. 2 As 174/2016-20 a ze dne 20. 1. 2020, č.j. 1 As 287/2019-28.



životního prostředí, např. nízkou hladinou hluku (z dopravy, výroby, zábavních podniků, ze stavebních prací aj.), čistotou ovzduší, přiměřeným množstvím zeleně, nízkými emisemi pachů a prachu, osluněním apod.; pro zabezpečení pohody bydlení se pak zkoumá intenzita narušení jednotlivých činitelů a jeho důsledky, tedy objektivně existující souhrn činitelů a vlivů, které se posuzují každý jednotlivě a všechny ve vzájemných souvislostech.“ Nejvyšší správní soud dále v citovaném rozsudku uvádí, že „správní orgán při posuzování zda je v konkrétním případě pohoda bydlení zajištěna, nemůže ovšem zcela abstrahovat ani od určitých subjektivních hledisek daných způsobem života osob, kterých se má stavba, jejíž vliv na pohodu bydlení je zkoumán, dotýkat; podmínkou zohlednění těchto subjektivních hledisek ovšem je, že způsob života dotčených osob a jejich z toho plynoucí subjektivní nároky na pohodu bydlení nevybočují v podstatné míře od obecných oprávněně požadovatelných standardů se zohledněním místních zvláštností dané lokality.“ V rozsudku ze dne 31. 7. 2013, č.j. 1 As 33/2013-58 NSS uvádí, že smyslem „pohody bydlení“ coby jednoho z nároků, které musí být zohledněny při umisťování staveb, je zachování „zdravého a vhodného prostředí pro všechny kategorie uživatelů, resp. aby byla vytvořena vhodná atmosféra klidného bydlení bez ohledu na případné zamýšlené stavební či jiné aktivity...právní úprava obsažená ve StavZ má vzniku takového stavu předcházet (konkrétně vlivem uskutečnění a užívání stavby).“ Podatel již nyní podotýká, že ačkoli se v citovaných rozsudcích NSS zabývá pohodou bydlení, resp. kvalitou prostředí, v kontextu konkrétních záměrů umisťovaných v území a požadavků vyhlášky Ministerstva pro místní rozvoj č. 501/2006 Sb., o obecných požadavcích na využívání území, ve znění pozdějších předpisů (dále jen „vyhláška č. 501/2006 Sb.“), neznamená to, že by nebylo možné namítat zásah do pohody bydlení už v souvislosti s Návrhem ÚPmB, neboť právní předpisy zohledňují pohodu bydlení už při vymezení ploch v rámci územních plánů (srov. § 4, 5 a 8 vyhlášky č. 501/2006 Sb.).

Z dosud uvedeného podle názoru Podatele plyne, že pojem „pohoda bydlení“ zahrnuje celou řadu činitelů, mezi které lze zařadit též případné stínění (úbytek oslunění) umístěnou stavbou a také zhoršení výhledu z bytu Podatele, jak plyne z rozsudku Nejvyššího správního soudu ze dne 1. 11. 2012, č.j. 8 As 27/2012-113, podle něhož: „Mezi jednotlivé činitele ovlivňující pohodu bydlení (kvalitu prostředí) náleží také podstatné snížení odstupové vzdálenosti mezi budovami...omezení výhledu...protože i tyto složky se na pohodě bydlení podílejí.“ V uvedeném rozsudku pak NSS mezi činitele ovlivňující pohodu bydlení zařadil také: „podstatné snížení odstupové vzdálenosti mezi budovami, úbytek oblohové složky, omezení výhledu, a tedy i míra oslunění a osvětlení bytu, a narušení soukromí, protože i tyto složky se na pohodě bydlení podílejí.“ Podatel proto přikládá k této námitce fotodokumentaci, ze které je zřejmé, jaký vliv by umístění stavby vysoké 16 m (přičemž není vyloučeno ani umístění stavby vysoké až 18 m) na části Dotčeného území zařazeného do plochy V/a3 mělo z hlediska výhledu do krajiny (a samozřejmě i z hlediska úbytku oslunění, oblohové složky a možného narušení soukromí) ve směru od bytových domů Live Up I a Live Up II ke stávajícímu rodinnému domu (tj. výhled východním směrem, viz přiložená fotodokumentace, první dvě fotografie).

Zásah do pohody bydlení pak Podatel dále spatřuje ve snížení množství zeleně v Dotčeném území, ve zvýšení hlukové a prachové zátěže v důsledku zvýšení dopravy v Dotčeném území za účelem zajištění dopravní obslužnosti nové výstavby přičemž v tomto ohledu poukazuje na rozsudek NSS ze dne 16. 11. 2007, č.j. 5 As 33/2007-68, z něhož vyplývá, že narušení pohody bydlení může být způsobeno obtěžováním hlukem a dalšími imisemi, např. zvýšeným pohybem osob, případně při poskytování služeb odpovídajících veřejné občanské vybavenosti. Ostatně i z rozsudku NSS ze dne 31. 5. 2011, č.j. 2 As 34/2010-99 vyplývá, že z hlediska posouzení pohody bydlení je třeba vzít v potaz i samotný provoz stavby a zařízení v ní umístěných, tj. provozní externality, neboť i ty jsou určující pro zhodnocení, zda je zachována pohoda bydlení.

Podatel dále zdůrazňuje, že podmínkou narušení pohody bydlení není porušení právních předpisů týkajících se umístění budovy nebo jejího provozu, což potvrdil NSS v rozsudcích ze dne 4. 3. 2009, č.j. 6 As 38/2008-123, a ze dne 10. 5. 2010, č.j. 2 As 6/2010-164. Institut pohody bydlení se uplatní i tam, kde nejsou žádné veřejnoprávní regulativy stanoveny (viz rozsudek NSS ze dne 20. 12. 2012, č.j. 1 As 139/2012-40).

Konečným důsledkem snížené pohody bydlení v bytových domech Live Up I a Live Up II pak bude snížení atraktivnosti dané lokality a pokles tržní ceny jednotlivých bytů, tedy i bytu Podatele. V tom spatřuje Podatel zásah do svých práv, který je oprávněn namítat vůči Návrhu ÚPmB.

Podatel zdůrazňuje, že negativní důsledky umístění stavby vysoké 16 m na výše uvedených pozemcích parc. č. [redacted], převážně části pozemku parc. č. [redacted] a části pozemku parc. č. [redacted] vše v k.ú. Bohunice, přitom nelze odmítnout jako čistě hypotetické anebo předčasné, neboť umístění takové stavby umožňuje Návrh ÚPmB (zatímco Platný ÚPmB umístění takové stavby neumožňuje). Soulad umístění záměru s platným a účinným územním



plánem je přitom nezbytnou podmínkou k umístění a následné realizaci takového záměru (tedy budovy vysoké 16 m), jak plyne z § 90 odst. 1 písm. a) StavZ, podle něhož posuzuje stavební úřad, zda je záměr žadatele v souladu s požadavky StavZ a prováděcích právních předpisů, zejména s obecnými požadavky na využívání území (§ 2 odst. 2 písm. e) StavZ), tedy i zda je záměr v souladu s územním plánem. Podatel proto uplatněním této námítky usiluje o to, aby bylo vymezení ploch v Dotčeném území v Návrhu ÚPmB změněno tak, aby reflektovalo požadavky Podatele na pohodu bydlení, tj. aby Podatel nebyl nucen v budoucnu tytéž námítky uplatňovat v územním řízení o umístění takové budovy.

**Podatel proto navrhuje, aby došlo ke změně Návrhu ÚPmB tak, aby pozemky parc. č. [redacted] vše v k.ú. Bohunice, které jsou nyní součástí plochy V/a3, byly zařazeny do samostatné plochy bydlení B/v1, která by umožňovala umístit na těchto pozemcích stavby pro bydlení volné struktury s výškovou úrovní 3-7 m, tedy s výškovou úrovní, která by započítávala do neohody bydlení Podatele jen minimálně. Zbylé pozemky tvořící Dotčené území (tj. pozemky parc. č. [redacted] vše v k.ú. Bohunice) by měly být zařazeny do stabilizované plochy lesní (L), což by lépe odpovídalo jejich stávajícímu zařazení v rámci Platného ÚPmB.**

Vymezení této plochy pro bydlení B/v1 by bylo v souladu s § 3 odst. 1 vyhlášky č. 501/2006 Sb. (samotná rozloha takové plochy má zhruba 6421 m<sup>2</sup>, plocha zohledňuje požadavky na kvalitu bydlení). Vymezení takovéto plochy v Návrhu ÚPmB přitom nevylučuje umístění staveb občanské vybavenosti: stavby a zařízení občanského vybavení je podle Návrhu ÚPmB přípustné<sup>21</sup> kromě ploch veřejné vybavenosti (V) umísťovat také v jiných plochách s rozdílným způsobem využití<sup>22</sup> – konkrétně v plochách bydlení (B), v plochách smíšených obytných (C), kde se dokonce jedná o jeden z hlavních způsobů využití těchto ploch, totiž „pro občanské vybavení vymezené v plochách označených V a W, přičemž záměry pro maloobchod jsou přípustné s omezením do 1 500 m<sup>2</sup> prodejní plochy“,<sup>23</sup> v plochách komerční vybavenosti (W), kde se jedná o jeden z hlavních způsobů využití, neboť v plochách komerční vybavenosti lze umístit všechny záměry uvedené v hlavním využití pro plochy veřejné vybavenosti (mezi těmito plochami tak v tomto ohledu není rozdíl). Rovněž podle § 4 odst. 2 vyhlášky č. 501/2006 Sb. lze v ploše bydlení umístit další stavby a zařízení, které nesnižují kvalitu prostředí a pohodu bydlení ve vymezené ploše, jsou slučitelné s bydlením a slouží zejména obyvatelům v takto vymezené ploše.

Konečně vymezení takové plochy by umožňovalo realizaci alespoň části záměru srovnatelného např. se záměrem společnosti FINTIME, s.r.o., která již v minulosti požádala zastupitelstvo městské části Brno-Bohunice o vyjádření se k návrhu na pořízení změny Platného ÚPmB ze dne 12. 7. 2017, spočívající ve změně stávajících ploch BC a KV v Dotčeném území na návrhovou plochu BC s indexem podlažní plochy 0,8 a dále ve zrušení stávající veřejné zeleně.

### **3.2 Nedodržení požadavků kladených na územní plánování, resp. na územní plán**

Podle názoru Podatele je nutné v Návrhu ÚPmB, resp. v nastavení regulativů omezujících dosavadní využití území, zohlednit i širší vztahy v území, jak předpokládá § 18 odst. 2 StavZ, podle něhož územní plánování (pod které pořizování územního plánu statutárního města Brna spadá zcela jednoznačně) „zajišťuje předpoklady pro udržitelný rozvoj území soustavným a komplexním řešením účelného využití a prostorového uspořádání území s cílem dosažení obecně prospěšného souladu veřejných a soukromých zájmů na rozvoji území. Za tím účelem sleduje společenský a hospodářský potenciál rozvoje.“ Cílem územního plánování je vzájemná věcná i časová koordinace veřejných zájmů mezi sebou a se soukromými zájmy v řešeném území.<sup>24</sup> Předpokládá se tedy komplexní posuzování uspořádání území, což dále rozvíjí § 19 odst. 1 StavZ, když řadí mezi úkoly územního plánování také stanovení koncepce rozvoje území, včetně urbanistické koncepce s ohledem na hodnoty a podmínky území (§ 19 odst. 1 písm. b) StavZ), stanovení urbanistických, architektonických a estetických požadavků na využívání a prostorové uspořádání území a na jeho změny, zejména na umístění, uspořádání a řešení staveb a veřejných prostranství (§ 19 odst. 1 písm. d) StavZ), stanovení podmínek pro provedení změn v území, zejména pak pro umístění a uspořádání staveb s ohledem na stávající charakter a hodnoty území a na využitelnost navazujícího území (§ 19 odst. 1 písm. e) StavZ), a uplatňování poznatků zejména z oborů architektury, urbanismu, územního plánování a ekologie a památkové péče (§ 19 odst. 1 písm. o) StavZ). Tomu odpovídá § 43 odst. 1 StavZ, vymezující obsah územního plánu, a příloha č. 7 vyhlášky č.

<sup>21</sup> Jedná se o tzv. přípustné využití, vymezené v Návrhu ÚPmB, textové části, na str. 54: „využití pro účel odlišný, než je hlavní využití, který však není s hlavním využitím v rozporu; umožňuje činnosti, stavby a zařízení, které budou s hlavním způsobem využití související, doplňující nebo podmiňující.“

<sup>22</sup> Návrh ÚPmB, textová část, s. 40.

<sup>23</sup> Návrh ÚPmB, textová část, s. 56.

<sup>24</sup> Macháčková, J. a kol. Stavební zákon. Komentář. 3. vydání. Praha: C. H. Beck, 2018, s. 80.



500/2006 Sb., o územně analytických podkladech, územně plánovací dokumentaci a způsobu evidence územně plánovací činnosti, ve znění pozdějších předpisů, která obsah územního plánu dále konkretizuje.

Návrh ÚPmB stanoví jako svůj hlavní cíl „dosažení vyváženosti a flexibility všech jevů a prvků, které jsou pro tvorbu územního plánu určující. Základní koncepce rozvoje území města vychází z aktuálních koncepčních a strategických dokumentů města Brna.“<sup>25</sup> Návrh ÚPmB má dále mimo jiné sledovat „rovnováhu mezi zastavěným územím a jeho rozvojovým potenciálem a výjimečným přírodním zázemím města a jeho ochranou...Přírodní zázemí je základní podmínkou pro udržení ekologické stability města a je chráněno především vymezením přírodního zázemí v krajině, přírodního zázemí v zástavbě a ochranou os propojení přírodního zázemí.“<sup>26</sup> Dále Návrh ÚPmB „chrání a rozvíjí urbanistické a přírodní hodnoty města.“<sup>27</sup> Uvedené cíle se pak mají odrážet v urbanistických hodnotách a architektonickém pojetí.

### 3.2.1 Urbanistické požadavky

**Co se týká urbanistické koncepce**, ta je „...stanovena pro město jako celek a stanovuje požadavky jak na zastavitelné plochy, tak na plochy přestaveb a změn v krajině a na stabilizovaná území, zejména prostřednictvím funkčních a prostorových regulativů.“<sup>28</sup> Mezi základní principy urbanistické koncepce statutárního města Brna patří mimo jiné „preferenze intenzifikace a transformace přestavbových území zejména v širším centru Brna před zastavěním volných ploch.“ Pojem „přestavbové území“ není v Návrhu ÚPmB definován, lze však dovodit, že by se mělo jednat o plochy přestavby, přičemž plochy přestavby jsou zahrnuty do tzv. rozvojových lokalit (tedy ucelených, graficky vymezených částí území města Brna, která jsou územním plánem určena k přestavbě nebo zástavbě a která jsou vymezena v grafické části Návrhu ÚPmB 1.0 Výkresu základního členění).<sup>29</sup> **Dotčené území však není „přestavbovým územím“, není rozvojovou lokalitou, a to navzdory faktu, že vymezení plochy veřejné vybavenosti V/a3 na pozemcích parc. č. [redacted] převážně části pozemku parc. č. [redacted] a části pozemku parc. č. [redacted] vše v k.ú. Bohunice, znamená podstatnou změnu využití těchto pozemků ve srovnání s Platným ÚPmB (viz výše), totiž intenzifikaci využití těchto pozemků ve srovnání se stávajícím využitím, a Návrh ÚPmB by tak podle názoru Podatele měl tuto část Dotčeného území vymezit jako samostatnou rozvojovou lokalitu podobně, jako je vymezena nejbližší rozvojová lokalita „Be-7 Netroufalky“.** To by s sebou neslo nutnost podrobněji vymezit uvedenou část Dotčeného území jako přestavbovou lokalitu v „kartách lokalit“ a odůvodnit navrženou změnu využití odpovídající části Dotčeného území, což **by bylo v souladu jednak s § 43 odst. 1 StavZ**, podle něhož: „územní plán...vymezí zastavěné území, plochy a koridory, zejména zastavitelné plochy, plochy změn v krajině a plochy vymezené ke změně stávající zástavby, k obnově nebo opětovnému využití znehodnoceného území (dále jen „plocha přestavby“), pro veřejně prospěšné stavby, pro veřejně prospěšná opatření a pro územní rezervy a stanoví podmínky pro využití těchto ploch a koridorů.“, jednak se základním principem urbanistické koncepce dle Návrhu ÚPmB.

Zásady urbanistické kompozice jsou podrobněji popsány v odůvodnění Návrhu ÚPmB, podle kterého je třeba respektovat zásady urbanistické kompozice, zejména: „**Posilovat záměry směřující k žádoucí výškové hladině v území, její případné gradaci** (chápané jako zesilování, nebo zeslabování určitého účinku), **kontrastu** (zejména na žádoucích rozhraních) **a umístování lokálních dominant**. Prostorové uspořádání města v jeho krajiněm rámci je utvářeno na základě principů, které je třeba dodržovat a posilovat, popř. prověřit podrobnější územně plánovací dokumentací.“<sup>30</sup> Dále je uvedena zásada: „**Usilovat o dodržování dlouhodobě založených kompozičních principů, jakými jsou pohledy na významné dominanty, průhledy územím, komponované pohledy, urbanistické osy, pohledové osy, vyhlídkové body a stanoviště, cílové pohledy** (tzv. point de vue), veduta města, panorama města apod.“

<sup>31</sup> Konečně je zmíněna též zásada: „Respektovat obecné principy tvorby městské krajiny jakými jsou měřítko a proporce, přiměřenost, rytmus, symetrie a asymetrie a další.“<sup>32</sup>

**Podle těchto zásad urbanistické kompozice by mělo být Dotčené území zařazeno do takových ploch, resp. být podřazeno takovým regulativům v Návrhu ÚPmB, které by umožnily dosáhnout jednak žádoucí gradace v podobě zeslabování účinku stávajících několikapatrových staveb v okolí Dotčeného území – bytových domů Live Up I a II a ubytovny zdravotních sester – na okolní plochy zeleně, jednak by umožnily zachovat stávající průhled**

<sup>25</sup> Návrh ÚPmB, textová část, s. 17.

<sup>26</sup> Návrh ÚPmB, textová část, s. 17.

<sup>27</sup> Návrh ÚPmB, textová část, s. 17.

<sup>28</sup> Návrh ÚPmB, textová část, str. 19.

<sup>29</sup> Návrh ÚPmB, textová část, str. 13.

<sup>30</sup> Odůvodnění textové části Návrhu ÚPmB, str. 147.

<sup>31</sup> Odůvodnění textové části Návrhu ÚPmB, str. 147.

<sup>32</sup> Odůvodnění textové části Návrhu ÚPmB, str. 147.



územím, totiž průhled z bytových domů Live Up I a II směrem k hradu Špilberk a ke Žlutému kopci, kde je viditelná veduta města (viz přiložená fotodokumentace). Takové zařazení Dotčeného území by tudíž bylo v souladu s obsahem Návrhu ÚPmB, podle něhož: „**Z hlediska urbanistické kompozice jsou důležité pohledově významné plochy, které chrání území pohledově exponovaná především ve směru z města do volné krajiny a významným způsobem se podílí na celkovém obrazu města...ÚPmB dále specificky chrání pohledy na vedutu města a pohledově významná území, která jsou mimořádně hodnotná vzhledem k celkovému obrazu města a krajinnému rázu městské krajiny.**“<sup>33</sup> Tomu pak odpovídá odůvodnění Návrhu ÚPmB, když uvádí, že: „Ve městě Brně se nachází řada území s vysokou hodnotou urbanistického prostředí. Tato území je nutné chránit proti zásahům znehodnocujícím podstatu jejich urbanistické kvality zejména ve smyslu charakteru a uspořádání jejich veřejných prostranství a podstaty jejich výškového uspořádání...**Prostorový obraz území města určeného k zástavbě je charakterizován zejména těmito prvky: urbanizačním jádrem města na vyvýšeninách ležících na rozhraní dvou rozdílných krajinných typů; výrazným motivem brněnské veduty, tj. společným působení přírodních vrchů a stavebních dominant Petrova a Špilberku a Žlutého kopce; radiálně okružním komunikačním systémem a na jeho skeletu vzniklé stavební struktury; kompaktním způsobem zástavby kolem historického jádra města; svébytnou identitou městských subcenter; pronikáním výběžků vysočin ze severu a západu hluboko do území města. Ochrana těchto prvků je nutné zajistit zejména při posuzování přípustnosti výškových staveb v území určeném k zástavbě.**“<sup>34</sup> Ačkoli navržená plocha V/a3 neumožňuje na části Dotčeného území umístit výškové stavby (tj. stavby vysoké alespoň 40 m),<sup>35</sup> z odůvodnění Návrhu ÚPmB vyplývá, že ochranu uvedených prvků charakterizujících prostorový obraz města Brna je nutné zajistit i při posuzování jiných než výškových staveb (viz slovo „zejména“), tedy i při posuzování možného umístění staveb vysokých „pouze“ 6 – 16 m, zasahujících do horizontu např. při pohledu z hradu Špilberk nebo ze Žlutého kopce směrem k areálu bohunického kampusu. Návrh ÚPmB totiž nechrání pouze pohledy na vedutu města, ale i pohledy opačným směrem. Dotčené území se přitom nachází těsně za hranicí pohledově významného území (viz výkres „5.0 Principy uspořádání krajiny – schéma 1:25000“) a nelze vyloučit, že by nevhodně umístěná zástavba na horizontu mohla tyto pohledy směrem z města narušit. Podatel v této souvislosti poukazuje na fakt, že část Dotčeného území zahrnutého v Návrhu ÚPmB do plochy V/a3 se nachází ve výšce 265-275 m.n.m., přičemž okolní terén směrem k hradu Špilberk a ke Žlutému kopci je nižší (klesá z 265 m.n.m. až na 205 m.n.m.) a ani okolní kopce takovému pohledu z centra města nebrání (viz turistická mapa se zakreslením vrstevnic a přiložená fotodokumentace).

### 3.2.2 Navržená struktura zástavby

Urbanistická koncepce předpokládá ovlivnění prostorového uspořádání města Brna. **Uspořádání struktury města je v Návrhu ÚPmB stanoveno prostřednictvím dvou regulativů: specifikace struktury zástavby a specifikace výškové úrovně zástavby.**<sup>36</sup> „Cílem specifikace prostorového uspořádání zástavby základních ploch je dosáhnout kvalitního zapojení zástavby do stavební struktury města a ochrana přírodních a krajinných hodnot města. Struktura je určena vždy v souladu s koncepční zásadou vyváženého města, s polycentrickou strukturou, intenzivně využívajícího zejména svá centrální území.“<sup>37</sup> Dále platí, že specifikace ve stabilizovaných plochách (tedy i v plochách, ve kterých je zařazeno Dotčené území): „**slouží zejména pro popis struktury jako takové a je vodítkem při přiměřené intenzifikaci území v procesech přestaveb, nástaveb a dostaveb objektu a proluk v základní ploše. Dalším důvodem pro specifikaci stabilizovaných území je popis charakteristické struktury širšího celku, který je možné využít zejména u navazujících návrhových ploch pro definování vhodného řešení sousedících rozhraní, doplnění struktury popř. pro řešení kompozičních a dalších principů (výšková gradace...) apod.**“ Podle odůvodnění Návrhu ÚPmB je účelem stanovení urbánní struktury „**vytvoření struktury zástavby města odpovídající danému místu, harmonicky zapojené do přírodního a krajinného prostředí, a vytvoření kvalitní a hierarchizované struktury veřejných a soukromých prostranství umožňující jak obsluhu území, tak pobyt a rekreaci.**“<sup>38</sup> **Vymezení typu struktury zástavby v Návrhu ÚPmB tedy není samoučelné, ale má (spolu s typem plochy a se specifikací výškové úrovně zástavby) podstatný vliv na to, jaké stavby budou ve stabilizované ploše umístěny, a to s ohledem na vytvoření zástavby odpovídající danému místu ve výše uvedeném smyslu.**

Část Dotčeného území, zařazená do plochy veřejné vybavenosti V/a3, předpokládá umístění areálové zástavby (a). Ta je vymezena v Návrhu ÚPmB jako „**urbánní struktura zástavby oplocených nebo veřejně přístupných areálů nebo jejich kombinací. Je stanovena zejména v plochách výroby, sportu, veřejné a komerční vybavenosti.**“<sup>39</sup> Odůvodnění Návrhu

<sup>33</sup> Návrh ÚPmB, textová část, str. 19.

<sup>34</sup> Odůvodnění textové části Návrhu ÚPmB, str. 154.

<sup>35</sup> Odůvodnění textové části Návrhu ÚPmB, str. 155.

<sup>36</sup> Viz Odůvodnění textové části Návrhu ÚPmB, str. 157.

<sup>37</sup> Odůvodnění textové části Návrhu ÚPmB, str. 158.

<sup>38</sup> Odůvodnění textové části Návrhu ÚPmB, str. 158.

<sup>39</sup> Návrh ÚPmB, textová část, str. 64.



ÚPmB uvádí příklady areálové zástavby (Český technologický park, areál VUT v Brně, areál brněnského výstaviště), přičemž je výslovně zmíněno území mezi ulicemi Jihlavská, Kamenice a Netroufalky, složené z několika areálů. Podle odůvodnění Návrhu ÚPmB je areálová zástavba vymezena zejména (ale ne výhradně) v plochách veřejné a komerční vybavenosti a v plochách výroby, přičemž „rozdílnost mezi volnou a areálovou strukturou je v některých případech poměrně malá a vyhodnocení struktury záleží na širších územních souvislostech a vyhodnocení žádoucího cílového stavu v území.“<sup>40</sup> Naproti tomu struktura volné zástavby je vymezena jako „urbánní struktura, která zahrnuje převážně modernistickou sídlištní zástavbu a dostavbu v kompaktní zástavbě. Je tvořena zejména kombinací solitérních, převážně rezidenčních budov a objektů občanské vybavenosti. Volná prostranství mezi budovami jsou zpravidla veřejně přístupná s vysokým podílem vegetace. Volná zástavba je stanovena zejména v plochách bydlení, smíšených obytných, veřejné a komerční vybavenosti zpravidla mimo kompaktní území města.“<sup>41</sup> Z odůvodnění Návrhu ÚPmB pak plyne, že struktura volné zástavby je tvořena samostatně stojícími objekty různých kategorií (bodové, věžové, deskové, terasové apod.), různého měřítka (výslovně jsou zmíněny bytové nízkopodlažní domy bodového typu, deskové vysokopodlažní domy, věžové domy apod.), volnou strukturou pak může být i plocha, kterou téměř zaplňuje jedna budova a vyhodnocení struktury vychází z celkového kontextu zástavby.<sup>42</sup> A právě o tento kontext jde, přičemž Podatel má za to, že je vymezen nesprávně, přičemž důsledkem je zařazení části Dotčeného území do plochy umožňující areálovou, nikoli volnou zástavbu.

Pozemky parc. č. 1341, 1342, 1345, převážná část pozemku parc. č. 1344 a část pozemku parc. č. 1343/1, vše v k.ú. Bohunice, jsou zařazeny do stabilizované plochy veřejné vybavenosti V/a3, Návrh ÚPmB tedy umožňuje zastavění této plochy areálovou zástavbou, ačkoli se v současnosti na těchto pozemcích nachází volně stojící stavba rodinného domu, tedy stavba určená toliko k bydlení, nikoli k zajištění veřejné vybavenosti. Do stejné plochy veřejné vybavenosti je dále zahrnuta areálová zástavba veřejné vybavenosti, ohraničená ulicemi Netroufalky a Studentská (v tomto obdélníku se mimo jiné nachází ubytovna zdravotních sester a Campea Aparthotel) a konečně jsou do stejné plochy veřejné vybavenosti zahrnuty též oba volně stojící bytové domy Live Up I a Live Up II s přilehlými pozemky, které jsou z hlediska vymezení volné a areálové zástavby v Návrhu ÚPmB (a jeho odůvodnění) volnou zástavbou určenou pro bydlení, nikoli areálovou zástavbou veřejné vybavenosti (bytové domy Live Up I a II a přilehlé pozemky netvoří samostatný areál, ani nejsou součástí sousedních areálů). **Jedná se tak v zásadě o tři dílčí plochy, pro které je charakteristická odlišná zástavba i její struktura, avšak Návrh ÚPmB stávající charakter zástavby v rozporu s § 19 odst. 1 písm. a) a b) StavZ a v rozporu s § 3 odst. 2 až 4 vyhlášky č. 501/2006 Sb.<sup>43</sup> nijak nezohledňuje a vše podřazuje pod jednu plochu veřejné vybavenosti, u které připouští zastavění areálovou zástavbou, přičemž zvolené struktury zástavby odpovídá i navržený regulativ výšky budov.<sup>44</sup> Podatel má za to, že Návrh ÚPmB má v maximální možné míře reflektovat stávající charakter zástavby ve stabilizovaných plochách. Podatel netvrdí, že by Návrh ÚPmB nemohl stanovit jinou koncepci rozvoje uvedené plochy veřejné vybavenosti, avšak v takovém případě by měla být prověřena a odůvodněna potřeba změn v daném území dle § 19 odst. 1 písm. c) StavZ a uvedená plocha by měla být namísto stabilizované plochy vymezena jako plocha změn, tedy tak, jak to předpokládá § 19 odst. 1 písm. e) StavZ, který výslovně uvádí, že úkolem územního plánování je „stanovovat podmínky pro provedení změn v území, zejména pak pro umístění a uspořádání staveb s ohledem na stávající charakter a hodnoty území a na využitelnost navazujícího území.“ Podatel navíc poukazuje na další úkol územního plánování, uvedený v § 19 odst. 1 písm. o) StavZ, totiž na povinnost uplatňovat při tvorbě územního plánu (tedy i Návrhu ÚPmB) poznatky zejména z oborů architektury, urbanismu, územního plánování a ekologie a památkové péče.**

### 3.2.3 Navržení výškové úrovně zástavby

Kromě již zmíněné struktury zástavby je relevantní též její výškové uspořádání. Podle Návrhu ÚPmB: „Výškové uspořádání zástavby společně s morfologií terénu vytváří charakteristický obraz města a umožňuje v něm orientaci. ÚPmB stanovuje výškovou kompozici, která je určena k ochraně území a určuje omezení pro výškové řešení staveb.“<sup>45</sup> **Při stanovení regulativu výšky staveb ve vymezených plochách platí v zásadě tytéž úkoly územního plánování,**

<sup>40</sup> Odůvodnění textové části Návrhu ÚPmB, str. 167.

<sup>41</sup> Návrh ÚPmB, textová část, s. 64.

<sup>42</sup> Viz Odůvodnění textové části Návrhu ÚPmB, str. 163.

<sup>43</sup> Podle § 3 odst. 1 vyhlášky č. 501/2006 Sb. se k naplňování cílů a úkolů územního plánování (a s ohledem na rozdílné nároky na prostředí) území člení územním plánem na jednotlivé plochy. Plochy se podle § 3 odst. 2 též vyhlášky vymezují buď podle stávajícího nebo požadovaného způsobu využití (dále jen jako „plochy s rozdílným způsobem využití“), anebo podle významu, kdy se rozlišují plochy zastavitelné, plochy územních rezerv, plochy ke změně stávající zástavby, plochy k obnově nebo opětovnému využití znehodnoceného území a plochy rekonstrukčních a rekultivačních zásahů do území. Plochy s rozdílným způsobem využití se podle § 3 odst. 3 a 4 též vyhlášky vymezují s ohledem na specifické podmínky a charakter území a lze je dále podrobněji členit.

<sup>44</sup> Návrh ÚPmB stejným způsobem vymezuje výšku rezidenční zástavby, kterou výslovně předpokládá jako nízkopodlažní, čemuž odpovídají zvolené regulativy výškové hladiny 1 a 2.

<sup>45</sup> Návrh ÚPmB, textová část, s. 19.



**jaké se uplatní v případě vymezení struktury zástavby v těchto plochách.** Návrh ÚPmB musí i v případě stanovení regulativu výšky zástavby vyjít ze stávajícího stavu a odůvodnit případnou změnu, jakou je např. stanovení regulativu výšky zástavby úrovně „3“, umožňující v části Dotčeného území tvořeného pozemky parc. č. [REDAKCE] převážnou částí pozemku parc. č. [REDAKCE] a částí pozemku parc. č. [REDAKCE], vše v k.ú. Bohunice, umístit budovy vysoké 6 – 16 m, případně až o 2 m vyšší, ačkoli výška rodinného domu, který se zde nachází, nepřesahuje 6 m a je tedy dostačující stanovení úrovně „1“, určená pro stavby vysoké 3 – 7 m. Podatel s odkazem na výše uvedené konstatuje, že Návrh ÚPmB při stanovení výškové úrovně zástavby v Dotčeném území nereflektoval požadavky § 19 StavZ a § 3 vyhlášky č. 501/2006 Sb.

### 3.2.4 Vymezení přírodního zázemí v krajině a ochrana zeleně

**Součástí urbanistické koncepce je také vymezení volného území,** a to z důvodů: „zachování a rozvoje přírodních hodnot je prostorově specifikováno přírodním zázemím města, které je chráněno před nepřiměřeným stavebním rozvojem a je vymezeno jak v nezastavěném území, tak v území zastavěném. Člení se přitom na přírodní zázemí v krajině...“<sup>46</sup>. Dotčené území se přitom, jak již bylo uvedeno výše, minimálně svou severní částí nachází v tzv. přírodním zázemí v krajině (vymezeném jako stabilizovaná plocha krajinné zeleně všeobecné, v Návrhu ÚPmB již vymezeném jako plocha lesní), a mělo by tak být chráněno. **Ačkoli přírodní zázemí v krajině v Dotčeném území negativně dotčeno Návrhem ÚPmB není, dochází v dotčeném území k redukci zeleně v rozporu s deklarovanými cíli územního plánu,** kterým je: „v případě překryvu (území přírodního zázemí v krajině – pozn. Podatel) nad plochami stavebními pak zejména návaznosti tohoto uspořádání na volnou krajinu (popř. přírodní zázemí v zástavbě) a zastavěné části města, s cílem dosáhnout uměřeného a vhodného přechodu (přechodového území) mezi zástavbou a přírodním zázemím a podpořit pronikání krajinné zeleně do města a propojování se systémem sídelní zeleně.“<sup>47</sup> Tento „uměřený a vhodný přechod“ byl ve stávajícím Platném ÚPmB zajištěn v Dotčeném území vymezením ploch krajinné zeleně všeobecné. Návrh ÚPmB však vymezením plochy V/a3 v Dotčeném území část plochy krajinné zeleně bez náhrady ruší a namísto „uměřeného a vhodného přechodu“ mezi zelení v přírodním zázemí v ploše lesní (L) a zelení v navazující ploše V/a3 mimo přírodní zázemí vytváří ostrý kontrast a nadto dále redukuje zezeň, které je v okolní téměř ryze areálové zástavbě nedostatek.<sup>48</sup> Podatel zdůrazňuje, že plochy veřejné vybavenosti (V) na rozdíl např. od ploch bydlení (B) nemají ani stanoveny minimální zastoupení zeleně na terénu. Návrh ÚPmB tak v tomto ohledu nerespektuje vlastní deklarované cíle ani charakter a hodnoty Dotčeného území a okolního území, a to přesto, že Návrh ÚPmB údajně klade: „zásadní důraz na strukturu a funkční uspořádání města a krajiny. Zachování, respektive posílení struktury a obrazu města zajišťuje územní plán prostřednictvím...**Důrazu na kompaktnost města vedoucí k posílení významu a kvality veřejných prostranství. Kompaktnost a intenzita využití území zvyšuje nároky na veřejná prostranství, jejich čitelnou hierarchii, na prostupnost území, dostupnost všech žádoucích funkcí (mimo jiné dostupnost pobytových zelených ploch pro každodenní relaxaci a rekreaci), obdobně platí pro uspořádání a kvalitu ploch s vegetací. Důrazu na urbanistickou strukturu související s celkovým prostorovým uspořádáním města (území určeného k zástavbě) a koncepci uspořádání krajiny.**“<sup>49</sup>

### 3.2.5 Návrh Podatele umožňující dosáhnout urbanistických požadavků

**Naopak v souladu s deklarovanými cíli Návrhu ÚPmB (a rovněž v souladu s § 19 StavZ a § 3 vyhlášky č. 501/2006 Sb.) by bylo vymezení tří stabilizovaných ploch v Návrhu ÚPmB namísto stávající jediné plochy V/a3,** přičemž jedna stabilizovaná plocha veřejné vybavenosti V/a3 by zahrnovala stávající areálovou zástavbu ohraničenou ulicemi Netroufalky a Studentská, jak je popsána výše, druhá stabilizovaná plocha bydlení B/v3 by pak zahrnovala stávající obytné domy Live Up I a II s přílehlými pozemky a konečně třetí stabilizovaná plocha bydlení B/v1 by zahrnovala pozemky parc. č. [REDAKCE] a převážnou část pozemku parc. č. [REDAKCE], vše v k.ú. Bohunice. Zbývající část Dotčeného území (včetně celého pozemku parc. č. [REDAKCE] v k.ú. Bohunice) by byla i nadále zahrnuta do stabilizované plochy lesní (L). **Toto podatelem navrhované vymezení ploch je také v souladu s rozlišením struktury volné areálové zástavby a respektuje jednak stávající zástavbu na vymezených plochách (včetně její výšky), jednak okolní zástavbu a okolní plochy.** Navíc takové vymezení ploch nebrání ani umístění veřejné vybavenosti – ta může být umístěna nejen v plochách veřejné vybavenosti (V), ale též v plochách bydlení (B) – jakkoli se Podatel domnívá, že je v okolí Dotčeného území dostatek ploch s budovami sloužícími veřejné vybavenosti, primárně v návaznosti na areál kampusu Masarykovy univerzity. Vymezení ploch pro bydlení (B) navíc podle Návrhu ÚPmB vyžaduje zachování minimálně 30% zeleně na terénu (ev. adekvátní kompenzace zeleně na terénu), zatímco v plochách veřejné

<sup>46</sup> Odůvodnění textové části Návrhu ÚPmB, str. 157.

<sup>47</sup> Návrh ÚPmB, textová část, s. 42.

<sup>48</sup> Viz areál Fakultní nemocnice Bohunice, areál Masarykovy univerzity a obchodního centra Campus Square, areál obchodního centra Kaufland a kompaktní zástavba vazební věznice.

<sup>49</sup> Odůvodnění textové části Návrhu ÚPmB, str. 149.



vybavenosti není zachování zeleně na terénu vůbec vyžadováno. Dopad na stávající zeleň na terénu by tak byl Podatelem navrženým vymezením nižší, než stávající Návrh ÚPmB, podle něhož má dojít v Dotčeném území i k redukci stávajících ploch krajinné zeleně všeobecné.

### **3.3 Nedostatečné odůvodnění navržené změny využití Pozemků**

Podatel poukazuje na rozsudek Krajského soudu v Praze ze dne 24. 4. 2018, č.j. 50 A 17/2017-63, který se týkal návrhu nového územního plánu obce Byšice, který změnil konkrétní zastavitelné území na nezastavitelné, což mělo dopad na stavební záměr žalobce, který nabyt v daném území pozemky za účelem výstavby rodinných domů se zahradami, kterou předchází platný a účinný územní plán obce Byšice umožňoval, přičemž žalobce již požádal o vydání územního rozhodnutí. Než však bylo vydáno územní rozhodnutí, došlo k vydání nového územního plánu obce, který již výstavbu rodinných domů v daném území neumožňoval. Žalobce proti takovému postupu namítal mimo jiné **porušení zásady legitimního očekávání, porušení principu kontinuity územního plánování a neproporcionalitu omezení jeho vlastnických práv. Krajský soud dospěl k závěru, že postup obce Byšice vykazoval znaky svévole, neboť obec Byšice neodůvodnila faktickou změnu v novém územním plánu závažným důvodem – změny nebyly opřeny o významný veřejný zájem, změny nebyly vyvolány ani významnou změnou okolností relevantních pro územní plánování** (např. prokázání nezastavitelnosti lokality). Krajský soud nepřisvědčil žádnému z důvodů, které uváděla obec Byšice, včetně faktu, že se území nachází v blízkosti nemovité kulturní památky (zámku Byšice), neboť pozemky žalobce nebyly předmětem památkové ochrany v žádné z jejich forem.

Krajský soud poukázal mimo jiné na § 18 odst. 2 StavZ, podle něhož **územní plánování zajišťuje předpoklady pro udržitelný rozvoj území soustavným a komplexním řešením účelného využití a prostorového uspořádání území s cílem dosažení obecně prospěšného souladu veřejných a soukromých zájmů na rozvoji území**. Za tím účelem sleduje společenský a hospodářský potenciál rozvoje. Přitom je třeba, aby **obec Byšice brala při tvorbě nového územního plánu v úvahu legitimní zájmy vlastníků dotčených pozemků**, přičemž podle citovaného ustanovení StavZ má být dosaženo rovnováhy mezi veřejnými a soukromými zájmy, soukromé zájmy neustupují veřejným zájmům.

Krajský soud dále uvedl, že zájem na koncepčním rozvoji lokality není silným veřejným zájmem (takovým je např. zájem na realizaci silničního obchvatu obce, protipovodňové opatření apod.), nýbrž obecným zájmem na harmonickém rozvoji území, což je obecný cíl územního plánování. Pouze proto, že obec Byšice změnila názor na vhodnost a estetickou akceptovatelnost dřívějšího záměru, ho nemůže vypustit z územního plánu bez ohledu na soukromé zájmy (a legitimní očekávání) vlastníka pozemků.

Na základě všech uvedených důvodů pak krajský soud žalobcem napadenou část nového územního plánu obce Byšice zrušil, jeho rozsudek následně potvrdil Nejvyšší správní soud (dále jen „NSS“), a to rozsudkem ze dne 29. 1. 2020, č. j. 9 As 171/2018-50, když zamítl kasační stížnost obce Byšice proti rozsudku krajského soudu. NSS v odst. 56 svého rozsudku ohledně změny využití pozemků žalobce (v důsledku změny územního plánu obce Byšice) uvedl, že: *„je třeba vycházet z toho, že územní plánování je dlouhodobým procesem, který by měl probíhat kontinuálně, tj. nově přijímaná dokumentace by měla navazovat na tu stávající. Neznamená to samozřejmě, že je třeba převzít všechny návrhové plochy; tím by byl vyloučen jakýkoli rozvoj v území. Dotčené osoby nicméně musí mít možnost spolehnout se na určitou stálost územně plánovací dokumentace, respektive kontinuitu jejího vývoje, protože jedině tak jí mohou přizpůsobit své záměry. Je tedy spíše nežádoucí, aby jednou projednané a schválené záměry byly opakovaně znovu posuzovány, přehodnocovány a měněny. Dochází tím k zásahu do legitimního očekávání dotčených osob a k neefektivnímu vynakládání veřejných prostředků...Má-li dojít ke změně funkčního určení ploch, pak musí být podložena dostatečně závažnými důvody, opírajícími se buď o relevantní změnu okolností, nebo o to, že původní řešení je věcně nesprávné a vede k závažné kolizi s veřejným zájmem.“* NSS dále konstatoval, že obec Byšice nemůže ke změně územního plánu přistoupit pouze proto, že změnila svůj názor na zastavitelnost území, a to ani v souvislosti se změnami politické reprezentace obce, neboť *„Územní plán nelze podstatně měnit po každých obecních volbách.“*

Podatel se nachází ve srovnatelné situaci se žalobcem v kauze územního plánu obce Byšice, kdy je zasaženo do jeho vlastnického práva a legitimního očekávání, neboť Návrh ÚPmB zasahuje do jeho vlastnického práva (snížení hodnoty nemovitosti) a práv souvisejících (pohody bydlení), a to změnou funkčního využití, struktury a výškové hladiny zástavby v Dotčeném území, totiž vymezením plochy veřejné vybavenosti V/a3 na místě stávajících ploch čistého bydlení (BC) a krajinné zeleně všeobecné (KV). V Návrhu ÚPmB přitom nejsou uvedeny žádné relevantní důvody odůvodňující takovouto zásadní změnu, dokonce nevyplývá ani z urbanistických, architektonických a estetických požadavků na územní plán, což Podatel podrobně explikoval výše.

Podatel proto uzavírá, že v případě, že jím podané námitce proti Návrhu ÚPmB nebude vyhověno, obrátí se na místně příslušný soud s návrhem na zrušení odpovídající části Návrhu ÚPmB, přičemž má dle aktuální judikatury správních soudů značnou šanci na úspěch.

**Seznam příloh:**

Příloha č.1 Fotodokumentace

Příloha č.2 Informativní výpis spoluvlastnických podílů pro pozemek s budovou SVJ LiveUp II č. [redacted]  
v k.ú. Brno-Bohunice

Příloha č.3 Informativní výpis LV č. [redacted] v k.ú. Bohunice

V Brně dne 25. června 2020



Podpis podatele








*Příloha č. 1 – fotodokumentace*

Srovnání stávajícího výhledu a výhledu po umístění 16 m vysoké budovy, kterou připouští Návrh ÚPmB



Srovnání stávajícího výhledu a výhledu po umístění 6 m vysoké budovy, kterou připouští Návrh ÚPmB – směr Špilberk




Srovnání stávajícího výhledu a výhledu po umístění 16 m vysoké budovy, kterou připouští Návrh ÚPmB - východ







Informace o pozemku



1  
2  
4  
5  
8  
4  
8  
4  
9  
2  
4  
2  
6







## Jiné zápisy

Typ

Upozornění: Omezení a jiné zápisy vztahující se ke spoluvlastníkům se zobrazují u příslušných jednotek

Vlastnictví jednotek

Vznik společenství vlastníků prokázán

Řízení, v rámci kterých byl k nemovitosti zapsán cenový údaj


Seznam jednotek, ke kterým byl zapsán cenový údaj


Více informací k cenovým údajům naleznete v k aplikaci.

Nemovitost je v územním obvodu, kde státní správu katastru nemovitostí ČR vykonává [Katastrální úřad pro Jihomoravský kraj, Katastrální pracoviště Brno-město](#)

Zobrazené údaje mají informativní charakter. Platnost k 23.06.2020 21:00:00.

Seznam nemovitostí na LV









Parcelní číslo

### Stavby

Na LV nejsou zapsány žádné stavby.

### Jednotky

Na LV nejsou zapsány žádné jednotky.

### Práva stavby

Na LV nejsou zapsána žádná práva stavby.

Nemovitost je v územním obvodu, kde státní správu katastru nemovitostí ČR vykonává [Katastrální úřad pro Jihomoravský kraj, Katastrální pracoviště Brno-město](#)

Zobrazené údaje mají informativní charakter. Platnost k 23.06.2020 21:00:00.

## **MMB/0296515/2020**

### **Námítka**

#### **Výrok:**

Námítce se nevyhovuje.

#### **Odůvodnění:**

Podatel nesouhlasí s vymezením předmětné plochy V/a3, která je částečně vymezena na plochách zeleně a umožňuje zde umístění větší budovy v areálové zástavbě, což je v rozporu s platným ÚPmB, který zde umožňoval pouze čisté bydlení. Podatel navrhuje předmětnou část lokality vymežit jako plochu bydlení B/v1 a zbylé dosud nezastavěné části ponechat jako plochy lesní (L).

V návrhu nového ÚPmB jsou severně od ulice Netroufalky navrženy stabilizované plochy pro veřejnou vybavenost V/a3 a stabilizované plochy lesní. V platném ÚPmB jsou zde navrženy návrhové plochy pro občanskou vybavenost – školství, stabilizovaná plocha bydlení čistého a stabilizovaná i návrhová plocha krajinné zeleně. Dle aktuálního stavu z katastru nemovitostí se však na předmětných pozemcích při ulici Netroufalky nachází bytové domy. Z toho důvodu bude vymezení předmětné lokality upraveno.

Severně od ulice Neroufalky bude vymezena stabilizovaná plocha smíšená obytná C/v3 (tam kde se již nachází zástavba) a plocha změn smíšená obytná C/v3 (tam kde zástavba dosud není). Tato plocha změn se stane součástí rozvojové lokality Be-7 a to společně s plochou veřejné vybavenosti V/v3 (původně vymezenou jako V/x). Jižně od ulice Netroufalky bude původně vymezená plocha V/a3 změněna v západní části na stabilizovanou plochu smíšenou obytnou C/v3 a ve východní části na stabilizovanou plochu veřejné vybavenosti V/v3. Vymezení plochy lesní (L) bude v předmětném území zúženo ve prospěch plochy smíšené obytné C.

Věcná podstata způsobů vypořádání předmětného podání zůstává nadále relevantní, přestože návrh nového územního plánu města Brna prošel přepracováním s ohledem na Pokyny ZMB z roku 2022 a byl uveden do jednotného standardu ÚPD dle stavebního zákona a jeho prováděcích předpisů. Výše uvedené texty je tedy nutno chápat také ve smyslu těchto úprav.



6905

Magistrát města Brna  
Odbor územního plánování a rozvoje  
Kounicova 67  
601 67 Brno  
ID DS: a7kbrnn

Podatel: [redacted]  
Dat. nar./IČO [redacted]

MAGISTRÁT MĚSTA BRNA  
Odbor územního plánování a rozvoje  
Došlo dne: 30 -06- 2020  
Č.j. MMB: 0296516  
Příl.: .....

## Námítky k Návrhu Územního plánu města Brna

Odbor územního plánování a rozvoje Magistrátu města Brna, jako pořizovatel Územního plánu města Brna (dále jen „pořizovatel“), veřejnou vyhláškou ze dne 31. 3. 2020, č.j. MMB/0145586/2020, podle ustanovení § 52 zákona č. 183/2006 Sb., o územním plánování a stavební řádu (stavební zákon) (dále jen „StavZ“), oznámil veřejné projednání Návrhu Územního plánu města Brna včetně vyhodnocení vlivu na udržitelný rozvoj území (dále jen „Návrh ÚPmB“) dne 17. 6. 2020 a současně vyzval k podání písemných námitek a připomínek k návrhu, a to do 7 dnů ode dne konání veřejného projednání, tedy do 24. 6. 2020.  
Veřejnou vyhláškou pořizovatele ze dne 21. 5. 2020, č.j. MMB/0202272/2020, byl oznámen nový termín konání veřejného projednání, a to ve dnech 22. a 23. 6. 2020 s tím, že lhůta pro podání písemných námitek a připomínek k návrhu končí dne 30. 6. 2020.

Podatel v souladu s ustanovením § 52 odst. 2 a 3 StavZ tímto ve lhůtě uplatňuje k Návrhu ÚPmB své, níže uvedené, **námítky.**

### I.

#### Vymezení území dotčeného námítkami

Námítky se týkají pozemků parc. č. [redacted] vše v k.ú. Bohunice (dále jen „Dotčené území“).

### II.

#### Údaje podle katastru nemovitostí dokladující dotčená práva

Podatel je vlastníkem bytové jednotky č. [redacted] bytovém domě SVJ LiveUp II č.p. [redacted] v ulici Netroufalky a spoluvlastníkem nemovitosti – bytového domu SVJ LiveUp II č.p. [redacted] v ulici Netroufalky, stojící na pozemku parc. č. [redacted] s podílem ve výši [redacted] na společných částech budovy a podílem na souvisejících pozemků dle listu vlastnictví č. [redacted] v k.ú. Bohunice. Uvedené nemovitosti se nachází v sousedství Dotčeného území.

Podatel jako důkaz svého vlastnického práva připojuje ke svým námítkám příslušný výpis z katastru nemovitostí.

Vymezení dotčeného území a údaje podle katastru nemovitostí se vztahují ke všem dále uvedeným námítkám.

### III. Obsah námitek

Vymezením plochy veřejné vybavenosti V/a3 dle Návrhu ÚPmB na části Dotčeného území, konkrétně na pozemcích parc. č. [REDAKCE] převážně části pozemku parc. č. [REDAKCE] a části pozemku parc. č. [REDAKCE] vše v k.ú. Bohunice, dochází k redukci plochy zeleně na terénu a k možnosti na těchto pozemcích umístit budovu většího měřítka vysokou 6 – 16 m a odpovídající areálové zástavbě, což je výrazná změna oproti platnému územnímu plánu města Brna, které na těchto pozemcích připouští umístění prakticky výhradně stavby pro bydlení. Důsledkem je výrazné snížení hodnoty nemovitosti Podatele zásahem do pohody bydlení v podobě omezení výhledu, úbytku oblohové složky a možného zastínění, jakož i dalšími vlivy způsobenými umístěním a následným provozem budovy či budov odpovídajících areálové zástavbě určené pro veřejnou vybavenost. Vymezení plochy veřejné vybavenosti V/a3 je kromě toho v rozporu s cíli a úkoly územního plánování, jak jsou vymezeny v § 18 a 19 StavZ a § 3 an. vyhlášce č. 501/2006 Sb., a v rozporu s předpokládaným obsahem územního plánu dle § 43 odst. 1 StavZ a prováděcích právních předpisů, konkrétně:

- nejsou respektovány urbanistické ani architektonické či estetické požadavky na využívání a prostorové uspořádání území (Dotčeného území a jeho bezprostředního okolí), včetně požadavků a cílů stanovených samotným Návrhem ÚPmB, což se odráží zejména v navržené struktuře zástavby a výškové úrovni takové zástavby;
- podmínky pro umístování a uspořádání staveb v Dotčeném území nezohledňují charakter území a jeho hodnoty, včetně přírodního zázemí v krajině;
- nejsou dostatečně uplatněny poznatky z oborů architektury, urbanismu a územního plánování.

Změny využití Dotčeného území nejsou ve srovnání se stávajícím stavem náležitě odůvodněny, nejsou v Návrhu ÚPmB vymezeny jako „plochy změn“, ačkoli se jedná o změnu využití stabilizovaného území, a představují zásah do legitimního očekávání Podatele a porušení principu kontinuity územního plánování.

Dle Podatele by v souladu s cíli a úkoly územního plánování, s principem kontinuity územního plánování a s legitimním očekáváním Podatele bylo vymezení stabilizované plochy bydlení B/v1 na části Dotčeného území, tvořené pozemky parc. č. [REDAKCE] a převážnou částí pozemku parc. č. [REDAKCE] a částí pozemku parc. č. [REDAKCE] vše v k.ú. Bohunice, a ponechání zbylé části Dotčeného území (včetně celého pozemku parc. č. [REDAKCE] v k.ú. Bohunice) ve stabilizované ploše lesní (L). **Podatel navrhuje, aby pořizovatel prostorové využití Dotčeného území tímto způsobem upravit.**

### IV. Odůvodnění námitek

#### 1. Stávající stav lokality a možná zástavba dle platného územního plánu statutárního města Brna

Dle platného územního plánu statutárního města Brna, vyhlášeného obecně závaznou vyhláškou statutárního města Brna č. 2/2004 o závazných částech Územního plánu města Brna, ve znění pozdějších předpisů (dále jen „**Platný ÚPmB**“) jsou pozemky tvořící Dotčené území regulovány následovně:

- pozemky parc. č. [REDAKCE] vše v k.ú. Bohunice, na kterých se již nyní nachází rodinný dům, jsou zařazeny do stabilizované plochy čistého bydlení (BC), ve které je podíl hrubé podlažní plochy (dále jen „HPP“) bydlení větší než 80%. V této ploše je přípustné umístění staveb pro bydlení (včetně domů s pečovatelskou službou) a jako jejich součást (tj. 80% HPP objektu musí sloužit bydlení) je možné umístění též obchodů a nerušících provozoven služeb sloužících denním potřebám obyvatel předmětného území (tj. provozovna, která svou kapacitou a druhem nabízených služeb není závislá na zákaznících z jiné části města)<sup>13</sup> anebo jednotlivých zařízení administrativy.<sup>14</sup> Podmíněně přípustné jsou též monofunkční objekty (tj. bez ohledu na procentuální skladbu funkcí umístěných v objektu – za podmínky, že se svým objemem nevykukají charakteru budov v lokalitě), jako jsou malá ubytovací zařízení, nerušící provozovny obchodu, veřejného stravování a služeb, sloužící denní potřebě obyvatel předmětného území, stavby pro kulturní, sociální, zdravotnické, školské

<sup>13</sup> Platný ÚPmB, textová část, str. 15.

<sup>14</sup> Platný ÚPmB, textová část, str. 21.



a sportovní účely za podmínky, že jejich provoz nenaruší obytnou pohodu v lokalitě.<sup>3</sup> Jiné druhy staveb jsou vyloučeny.

- pozemky parc. č. [REDAKCE] vše v k.ú. Bohunice, jsou zařazeny do stabilizované plochy krajinné zeleně všeobecné (KV), přičemž rozvoj této plochy je řízen primárně přírodními procesy a plošná regulace je cílena na ochranu přírodních procesů v krajině. Jedná se současně o plochu nestavební – volnou, ve které je přípustnost nebo podmíněná přípustnost výstavby objektů omezena a regulována účelem využití, přípustné jsou obecně podzemní liniové stavby technické infrastruktury včetně souvisejících zařízení, podzemní liniové dopravní stavby (v Dotčeném území se žádné nenachází ani nejsou vyznačeny) a stavby přípojek technické infrastruktury, podmíněně přípustné jsou jiné druhy podzemních staveb, pokud mají být budovány ve veřejném zájmu a pokud funkce stavby bude v souladu s regulativy.<sup>4</sup> V plochách KV jsou dále přípustné (kromě přirozených, přírodě blízkých dřevinných porostů, travních porostů bez dřevin či bylino-travnaté lody, květnaté louky apod.) pouze vodohospodářské stavby a stavby protipovodňových opatření se zachováním vegetační složky. Dále jsou přípustné pěší a cyklistické stezky, drobné sakrální stavby a drobné stavby pro vzdělávací a výzkumnou činnost.<sup>5</sup>

Skutečnost, že se jedná o stabilizovanou plochu, pak znamená, že se jedná o dílčí část území, ve kterém se stávající účel a intenzita využití nebude zásadně měnit.

- pozemky parc. č. [REDAKCE] a severní části pozemků parc. č. [REDAKCE] vše v k.ú. Bohunice, jsou zařazeny do návrhové plochy krajinné zeleně všeobecné (KV), tedy do plochy, kde se předpokládá změna účelu nebo intenzity využití. Podmíněně přípustné je „dočasné využití existujících objektů a volných ploch pro funkci, která nebude v rozporu s funkčním využitím okolních ploch, za podmínky, že způsob využití umožní bezodkladné navrácení pozemku pro realizaci zeleně.“<sup>6</sup> Nepřípustné je umístění reklamních staveb.

Dotčené území se navíc nachází prakticky celým svým rozsahem v oblasti bývalé skládky, což dle názoru podatele znamená, že se jedná o území staticky nestabilní a tedy nevhodné pro bytovou (ev. jakoukoli jinou) zástavbu (podatel nevylučuje, že zástavba i na bývalé skládce možná je, avšak musí jí předcházet provedení sondáže). Současně se všechny výše uvedené pozemky tvořící Dotčené území (vyjma pozemků parc. č. [REDAKCE] a prakticky celého pozemku parc. č. [REDAKCE] vše v k.ú. Bohunice), nachází ve volné ploše se zvláštním režimem, jejíž účel využití je stanoven jmenovitě – v tomto případě podle výkresu „U6 Ochranné režimy“ se jedná o významný krajinný prvek ve smyslu § 3 odst. 1 písm. b) zákona č. 114/1992 Sb., o ochraně přírody a krajiny, ve znění pozdějších předpisů (dále jen „ZOPK“), tedy o ekologicky, geomorfologicky nebo esteticky hodnotnou část krajiny utvářející její typický vzhled nebo přispívající k udržení její stability. Podle § 4 odst. 2 ZOPK jsou významné krajinné prvky chráněny před poškozováním a ničením. „Využívají se pouze tak, aby nebyla narušena jejich obnova a nedošlo k ohrožení nebo oslabení jejich stabilizační funkce. K zásahům, které by mohly vést k poškození nebo zničení významného krajinného prvku nebo ohrožení či oslabení jeho ekologicko-stabilizační funkce, si musí ten, kdo takové zásahy zamýšlí, opatřit závazné stanovisko orgánu ochrany přírody. Mezi takové zásahy patří zejména umisťování staveb, pozemkové úpravy, změny kultur pozemků, odvodňování pozemků, úpravy vodních toků a nádrží a těžba nerostů.“

Dotčené území se nachází převážně v klidové zóně, jak je vymezena ve výkresu „U3 – systém ochrany prostředí – ekologické zóny 1:25000“, kdy je cílem regulace „ochrana přírodního charakteru území, ochrana krajinných procesů a vyhovující stav prostorotvorných prvků v území.“ Výkres odkazuje ohledně funkcí v zóně na regulaci týkající se ploch krajinné zeleně všeobecné (KV) s tím, že charakter vegetačních objektů není regulován, provozní stavby a intenzivní využití území mohou být přípustné pouze výjimečně. Část pozemků parc. č. [REDAKCE] a převážná část pozemku parc. č. [REDAKCE] vše v k.ú. Bohunice, se nachází také v zóně ekologické stability, tedy v zóně, ve které je cílem regulace obnova ekologické stability území, přípustné jsou pouze vegetační úpravy blízké přírodě a jakákoli výstavba je nepřípustná.

<sup>3</sup> Platný ÚPmB, textová část, str. 21.

<sup>4</sup> Platný ÚPmB, textová část, str. 30.

<sup>5</sup> Platný ÚPmB, textová část, str. 30-31.

<sup>6</sup> Platný ÚPmB, textová část, str. 30.



## 2. Stav dle Návrhu ÚPmB

Podle textové části Návrhu ÚPmB a grafické části 2.1 - hlavní výkres 1:10000 je Dotčené území zařazeno do stabilizovaných ploch, tedy ploch, kde „územním plánem stanovené využití území vychází z jeho dosavadního charakteru a potvrzuje jej, nebo na něj bezprostředně navazuje. Jedná se o území, ve kterých se stávající účel využití území nebude zásadním způsobem měnit (podmínky funkčního využití území stanovené v plochách s rozdílným způsobem využití jsou v principu shodné se současným stavem).“ To ovšem neznamená, že by ve stabilizovaném území (tvořeném stabilizovanými plochami) nešlo změnit intenzitu využití území – změna je možná, pokud to umožňuje specifikace prostorového uspořádání, přičemž jsou možné modernizace, revitalizace, přestavby a dostavby, včetně dopravní a technické infrastruktury a veřejných prostranství.<sup>7</sup> Návrh ÚPmB „ve stabilizovaných plochách umožňuje a podporuje intenzifikaci území (proluk, dostaveb apod.) při zachování struktury a přiměřeného měřítka.“<sup>8</sup>

Pozemky parc. č. [REDAKCE] převážná část pozemku parc. č. [REDAKCE] a část pozemku parc. č. [REDAKCE] vše v k.ú. Bohunice, jsou zařazeny do stabilizované plochy veřejné vybavenosti (V) s použitými regulativy struktury zástavby areálové (a) a výškové úrovně zástavby (3). Plochy veřejné vybavenosti jsou součástí koncepce občanského vybavení, založené na „zachování a rozvoji sítě služeb, které plní občanskou funkci tak, aby bylo fungování města udržitelné a kvalita prostředí byla zvyšována.“<sup>9</sup> Plochy veřejné vybavenosti jsou hájeny pro občanské vybavení zřizované nebo užívané ve veřejném zájmu a mají plnit jinou funkci, než plochy komerční vybavenosti, plochy nákupních center a zvláštních areálů a plochy sportu. Tomu ostatně odpovídají podmínky využití těchto ploch: hlavní je využití pro občanské vybavení veřejného charakteru (tj. pro školství, zdravotnictví, sociální péči, kulturu, veřejnou správu, pohřebnictví apod.), přípustné je „využití související, podmiňující nebo využití sloužící záměrům hlavnímu využití; bydlení jako součást využití, které slouží záměrům hlavního využití, je přitom přípustné jen za podmínky integrace v záměrech hlavní funkce.“<sup>10</sup> Z toho plyne, že v Dotčeném území by mohly být umístěny byty pouze jako součásti víceúčelových budov. Nepřípustné je využití ploch (V) pro areály, pro které se vymezují plochy občanského vybavení X (tj. nákupní a zábavní centra a zvláštní areály).

Regulativ struktury zástavby – areálová zástavba (a) – umožňuje na Dotčeném území v ploše (V) umisťovat oplocené nebo veřejně přístupné areály (nebo jejich kombinace). Z regulativu je zřejmé, že tato struktura zástavby nemusí být umisťována pouze v plochách veřejné vybavenosti, ale lze ji umístit i v jiných plochách.<sup>11</sup> V rámci tohoto regulativu lze v Dotčeném území umisťovat různorodou zástavbu s ohledem na účel budov s tím, že „budovy jsou většího měřítka, popř. různé velikosti, a jsou zpravidla volně umístěné v ploše areálů.“

Regulativ výškové úrovně zástavby – úroveň (3) – pak v Dotčeném území v ploše (V) umožňuje umisťovat budovy vysoké 6 až 16 m, což je výšková úroveň odpovídající městské zástavbě, obytným sídlištím nebo jejich částem a areálům. Protože se navíc Dotčené území nachází ve výšce uvedených stabilizovaných plochách, mohou být stavby vyšší až o 2 m nad maximální výšku stanovenou ve výškové úrovni, za podmínky, že taková výška odpovídá výškovému charakteru výstavby dané ulice (tj. převládajícími výškami staveb v dané ulici nebo výškami v ulici zčásti založenými a pro danou ulici zjevně urbanisticky vhodnými; zjevné urbanistické excesy v dané ulici přitom nejsou pro výškový charakter výstavby určující). Aplikace dalších specifických pravidel pro určování výšky staveb ve stabilizovaných plochách, které se vyznačují nestejnou výškovou úrovní zástavby (a která by mohla vést k umístění nižších staveb), je přitom v případě umisťování staveb v Dotčeném území nejednoznačná.<sup>12</sup>

Zbývající pozemky, tj. pozemky parc. č. [REDAKCE] a částí pozemků parc. č. [REDAKCE] vše v k.ú. Bohunice, jsou zařazeny do stabilizované plochy lesní (L). Tyto plochy slouží k zajištění „optimálních podmínek pro ochranu a rozvoj přírodních a krajinných hodnot, zejména v nezastavěném území,“<sup>13</sup> které mají plnit ekologickou a relaxační funkci. Lesní plochy (L) jsou součástí koncepce uspořádání krajiny.<sup>14</sup> Základním cílem koncepce uspořádání krajiny je přitom „podpora trvale udržitelného rozvoje území, zahrnujícího zachování stávajících estetických, ekologických a rekreačních kvalit krajiny a jejich další rozvoj a podporu

<sup>7</sup> Návrh ÚPmB, textová část, s. 21.

<sup>8</sup> Návrh ÚPmB, textová část, s. 17.

<sup>9</sup> Návrh ÚPmB, textová část, s. 39.

<sup>10</sup> Návrh ÚPmB, textová část, s. 56.

<sup>11</sup> Návrh ÚPmB, textová část, s. 64.

<sup>12</sup> Návrh ÚPmB, textová část, s. 66.

<sup>13</sup> Návrh ÚPmB, textová část, s. 20.

<sup>14</sup> Návrh ÚPmB, textová část, s. 43.



*mimoprodukčních funkcí krajiny. Koncepce uspořádání krajiny působí synergicky s urbanistickou koncepcí města a umožňuje jeho harmonický rozvoj.*<sup>15</sup>

Lesní plochy (L) jsou vymezeny za účelem zajištění plnění produkčních a mimoprodukčních funkcí lesa (jedná se o hlavní využití těchto ploch).<sup>16</sup> Přípustné je využití související, podmiňující nebo doplňující hlavní využití. Podmíněně přípustné je pak využití těchto ploch pro sportovní či rekreační účely, avšak za podmínky, že je takové využití slučitelné s hlavním využitím, nenaruší funkci lesa a nejedná se o budovy (což souvisí s tím, že lesní plochy obecně nejsou určeny k umístování staveb).<sup>17</sup> Nepřípustné využití není specificky stanoveno.

V lesních plochách není možné umísťovat stavby. Návrh ÚPmB z tohoto zákazu stanoví pouze dvě výjimky: první výjimka se týká stávajících objektů pro individuální rekreaci a bydlení (ev. stávající objekty jiného využití), u nichž nesmí být zvětšována zastavěná plocha staveb, ani nesmí být zvyšovány; druhá se týká staveb a zařízení sloužící pro zajištění hlavního, přípustného a podmíněně přípustného využití, za podmínky prokázání plnění či zachování zájmů na úseku správy lesa.

Severní hranice plochy V/a3 kopíruje hranici přírodního zázemí v krajině. Dotčené území se tak minimálně částí pozemků parc. č. [REDAKCE] nachází v tzv. přírodním zázemí v krajině, vymezené v grafické části Návrhu ÚPmB „5.0 Principy uspořádání krajiny – schéma 1:25000“ tmavě zelenou svislou šrafurou. Vymezení přírodního zázemí v krajině je přitom součástí tzv. principů uspořádání krajiny, sloužících k „zajištění ochrany hlavních krajinných hodnot.“<sup>18</sup> Území přírodního zázemí v krajině přitom představuje „území s mimořádnými přírodními, kulturními a krajinnými hodnotami, vymezená za účelem ochrany území před nepřiměřeným stavebním rozvojem, který by ohrozil existenci stávajících hodnot. Mimořádnými přírodními, kulturními a krajinnými hodnotami se rozumí zejména v dané lokalitě typické prostorové a druhové uspořádání bioty; v případě překryvu nad plochami stavebními pak zejména návaznosti tohoto uspořádání na volnou krajinu (popř. přírodní zázemí v zástavbě) a zastavěné části města, s cílem dosáhnout uměřeného a vhodného přechodu (přechodového území) mezi zástavbou a přírodním zázemím a podpořit pronikání krajinné zeleně do města a propojování se systémem sídelní zeleně.“<sup>19</sup>

Pouze pro úplnost Podatel uvádí, že se Dotčené území nenachází v žádné Rozvojové lokalitě, jak je definuje Návrh ÚPmB, textová část, na str. 21.

### **3. K jednotlivým námítkám**

#### **3.1 Možný zásah do pohody bydlení**

Návrh ÚPmB umožňuje v části Dotčeného území, totiž na pozemcích parc. č. [REDAKCE] převážné části pozemku parc. č. [REDAKCE] a části pozemku parc. č. [REDAKCE] vše v k.ú. Bohunice, zařazených do plochy občanské vybavenosti V/a3 umístit na těchto pozemcích stavbu občanské vybavenosti areálové struktury o výšce 6 – 16 m, resp. až 18 m. Návrh ÚPmB tak představuje poměrně zásadní změnu využití uvedené části Dotčeného území, které je podle Platného ÚPmB zařazeno v části odpovídající pozemkům parc. č. [REDAKCE] vše v k.ú. Bohunice v ploše čistého bydlení (BC), na které se již nyní nachází rodinný dům, v části odpovídající pozemkům parc. č. [REDAKCE] vše v k.ú. Bohunice, pak v ploše krajinné zeleně všeobecné (KV), ve které není možné umísťovat prakticky žádné stavby.

Změnou zařazení pozemků parc. č. [REDAKCE] převážné části pozemku parc. č. [REDAKCE] a části pozemku parc. č. [REDAKCE] vše v k.ú. Bohunice, je tak umožněno jednak zredukovat stávající zeleň nacházející se na ploše (KV), jednak umístit na tyto pozemky budovu většího měřítka, například multifunkční komplex sloužící kromě umístění občanské vybavenosti též bydlení. Umístěním takové stavby, kterou Návrh ÚPmB připouští a její umístění by tak bylo v souladu s Návrhem ÚPmB, by došlo k zásadnímu zhoršení tzv. „pohody bydlení“, resp. „kvality prostředí“<sup>20</sup> obyvatel sousedních bytových domů Live Up I a Live Up II (dále jen „pohoda bydlení“). Pohoda bydlení byla definována např. rozsudkem Nejvyššího správního soudu ze dne 2. 2. 2006, č.j. 2 As 44/2005-116, jako: „souhrn činitelů a vlivů, které přispívají k tomu, aby bydlení bylo zdravé a vhodné pro všechny kategorie uživatelů, resp. aby byla vytvořena vhodná atmosféra klidného bydlení; pohoda bydlení je v tomto pojetí dána zejména kvalitou jednotlivých složek

<sup>15</sup> Návrh ÚPmB, textová část, s. 42.

<sup>16</sup> Návrh ÚPmB, textová část, s. 44.

<sup>17</sup> Návrh ÚPmB, textová část, s. 62.

<sup>18</sup> Návrh ÚPmB, textová část, s. 42.

<sup>19</sup> Návrh ÚPmB, textová část, s. 42.

<sup>20</sup> Pojem „pohoda bydlení“ je obsahově totožný s pojmem „kvalita prostředí“, jak potvrdil Nejvyšší správní soud v rozsudcích ze dne 27. 10. 2016, č.j. 2 As 174/2016-20 a ze dne 20. 1. 2020, č.j. 1 As 287/2019-28.



životního prostředí, např. nízkou hladinou hluku (z dopravy, výroby, zábavních podniků, ze stavebních prací aj.), čistotou ovzduší, přiměřeným množstvím zeleně, nízkými emisemi pachů a prachu, osluněním apod.; pro zabezpečení pohody bydlení se pak zkoumá intenzita narušení jednotlivých činitelů a jeho důsledky, tedy objektivně existující souhrn činitelů a vlivů, které se posuzují každý jednotlivě a všechny ve vzájemných souvislostech.“ Nejvyšší správní soud dále v citovaném rozsudku uvádí, že „správní orgán při posuzování zda je v konkrétním případě pohoda bydlení zajištěna, nemůže ovšem zcela abstrahovat ani od určitých subjektivních hledisek daných způsobem života osob, kterých se má stavba, jejíž vliv na pohodu bydlení je zkoumán, dotýkat; podmínkou zohlednění těchto subjektivních hledisek ovšem je, že způsob života dotčených osob a jejich z toho plynoucí subjektivní nároky na pohodu bydlení nevybočují v podstatné míře od obecných oprávněně požadovatelných standardů se zohledněním místních zvláštností dané lokality.“ V rozsudku ze dne 31. 7. 2013, č.j. 1 As 33/2013-58 NSS uvádí, že smyslem „pohody bydlení“ coby jednoho z nároků, které musí být zohledněny při umístování staveb, je zachování „zdravého a vhodného prostředí pro všechny kategorie uživatelů, resp. aby byla vytvořena vhodná atmosféra klidného bydlení bez ohledu na případné zamýšlené stavební či jiné aktivity...právní úprava obsažená ve StavZ má vzniku takového stavu předcházet (konkrétně vlivem uskutečnění a užívání stavby).“ Podatel již nyní podotýká, že ačkoli se v citovaných rozsudcích NSS zabývá pohodou bydlení, resp. kvalitou prostředí, v kontextu konkrétních záměrů umístovaných v území a požadavků vyhlášky Ministerstva pro místní rozvoj č. 501/2006 Sb., o obecných požadavcích na využívání území, ve znění pozdějších předpisů (dále jen „vyhláška č. 501/2006 Sb.“), neznamená to, že by nebylo možné namítat zásah do pohody bydlení už v souvislosti s Návrhem ÚPmB, neboť právní předpisy zohledňují pohodu bydlení už při vymezení ploch v rámci územních plánů (srov. § 4, 5 a 8 vyhlášky č. 501/2006 Sb.).

Z dosud uvedeného podle názoru Podatele plyne, že pojem „pohoda bydlení“ zahrnuje celou řadu činitelů, mezi které lze zařadit též případné stínění (úbytek oslunění) umístěnou stavbou a také zhoršení výhledu z bytu Podatele, jak plyne z rozsudku Nejvyššího správního soudu ze dne 1. 11. 2012, č.j. 8 As 27/2012-113, podle něhož: „Mezi jednotlivé činitele ovlivňující pohodu bydlení (kvalitu prostředí) náleží také podstatné snížení odstupové vzdálenosti mezi budovami...omezení výhledu...protože i tyto složky se na pohodě bydlení podílejí.“ V uvedeném rozsudku pak NSS mezi činitele ovlivňující pohodu bydlení zařadil také: „podstatné snížení odstupové vzdálenosti mezi budovami, úbytek oblohové složky, omezení výhledu, a tedy i míra oslunění a osvětlení bytu, a narušení soukromí, protože i tyto složky se na pohodě bydlení podílejí.“ Podatel proto přikládá k této námítce fotodokumentaci, ze které je zřejmé, jaký vliv by umístění stavby vysoké 16 m (přičemž není vyloučeno ani umístění stavby vysoké až 18 m) na části Dotčeného území zařazeného do plochy V/a3 mělo z hlediska výhledu do krajiny (a samozřejmě i z hlediska úbytku oslunění, oblohové složky a možného narušení soukromí) ve směru od bytových domů Live Up I a Live Up II ke stávajícímu rodinnému domu (tj. výhled východním směrem, viz přiložená fotodokumentace, první dvě fotografie).

Zásah do pohody bydlení pak Podatel dále spatřuje ve snížení množství zeleně v Dotčeném území, ve zvýšení hlukové a prachové zátěže v důsledku zvýšení dopravy v Dotčeném území za účelem zajištění dopravní obslužnosti nové výstavby přičemž v tomto ohledu poukazuje na rozsudek NSS ze dne 16. 11. 2007, č.j. 5 As 33/2007-68, z něhož vyplývá, že narušení pohody bydlení může být způsobeno obtěžováním hlukem a dalšími imisemi, např. zvýšeným pohybem osob, případně při poskytování služeb odpovídajících veřejné občanské vybavenosti. Ostatně i z rozsudku NSS ze dne 31. 5. 2011, č.j. 2 As 34/2010-99 vyplývá, že z hlediska posouzení pohody bydlení je třeba vzít v potaz i samotný provoz stavby a zařízení v ní umístěných, tj. provozní externality, neboť i ty jsou určující pro zhodnocení, zda je zachována pohoda bydlení.

Podatel dále zdůrazňuje, že podmínkou narušení pohody bydlení není porušení právních předpisů týkajících se umístění budovy nebo jejího provozu, což potvrdil NSS v rozsudcích ze dne 4. 3. 2009, č.j. 6 As 38/2008-123, a ze dne 10. 5. 2010, č.j. 2 As 6/2010-164. Institut pohody bydlení se uplatní i tam, kde nejsou žádné veřejnoprávní regulativy stanoveny (viz rozsudek NSS ze dne 20. 12. 2012, č.j. 1 As 139/2012-40).

Konečným důsledkem snížené pohody bydlení v bytových domech Live Up I a Live Up II pak bude snížení atraktivnosti dané lokality a pokles tržní ceny jednotlivých bytů, tedy i bytu Podatele. V tom spatřuje Podatel zásah do svých práv, který je oprávněn namítat vůči Návrhu ÚPmB.

Podatel zdůrazňuje, že negativní důsledky umístění stavby vysoké 16 m na výše uvedených pozemcích parc. č. [REDAKCE] převážně části pozemku parc. č. [REDAKCE] a části pozemku parc. č. [REDAKCE] vše v k.ú. Bohunice, přitom nelze odmítnout jako čistě hypotetické anebo předčasné, neboť umístění takové stavby umožňuje Návrh ÚPmB (zatímco Platný ÚPmB umístění takové stavby neumožňuje). Soulad umístění záměru s platným a účinným územním



plánem je přitom nezbytnou podmínkou k umístění a následné realizaci takového záměru (tedy budovy vysoké 16 m), jak plyne z § 90 odst. 1 písm. a) StavZ, podle něhož posuzuje stavební úřad, zda je záměr žadatele v souladu s požadavky StavZ a prováděcích právních předpisů, zejména s obecnými požadavky na využívání území (§ 2 odst. 2 písm. e) StavZ), tedy i zda je záměr v souladu s územním plánem. Podatel proto uplatněním této námítky usiluje o to, aby bylo vymezení ploch v Dotčeném území v Návrhu ÚPmB změněno tak, aby reflektovalo požadavky Podatele na pohodu bydlení, tj. aby Podatel nebyl nucen v budoucnu tytéž námítky uplatňovat v územním řízení o umístění takové budovy.

**Podatel proto navrhuje, aby došlo ke změně Návrhu ÚPmB tak, aby pozemky parc. č. [redacted] vše v k.ú. Bohunice, které jsou nyní součástí plochy V/a3, byly zařazeny do samostatné plochy bydlení B/v1, která by umožňovala umístit na těchto pozemcích stavby pro bydlení volné struktury s výškovou úrovní 3-7 m, tedy s výškovou úrovní, která by zasloužila být v rámci ÚPmB. Podatel je minimálně zbylé pozemky tvořící Dotčené území (tj. pozemky parc. č. [redacted] vše v k.ú. Bohunice) by měly být zařazeny do stabilizované plochy lesní (L), což by lépe odpovídalo jejich stávajícímu zařazení v rámci Platného ÚPmB.**

Vymezení této plochy pro bydlení B/v1 by bylo v souladu s § 3 odst. 1 vyhlášky č. 501/2006 Sb. (samotná rozloha takové plochy má zhruba 6421 m<sup>2</sup>, plocha zohledňuje požadavky na kvalitu bydlení). Vymezení takovéto plochy v Návrhu ÚPmB přitom nevyklučuje umístění staveb občanské vybavenosti: stavby a zařízení občanského vybavení je podle Návrhu ÚPmB přípustné<sup>21</sup> kromě ploch veřejné vybavenosti (V) umísťovat také v jiných plochách s rozdílným způsobem využití<sup>22</sup> – konkrétně v plochách bydlení (B), v plochách smíšených obytných (C), kde se dokonce jedná o jeden z hlavních způsobů využití těchto ploch, totiž „pro občanské vybavení vymezené v plochách označených V a W, přičemž záměry pro maloobchod jsou přípustné s omezením do 1 500 m<sup>2</sup> prodejní plochy“,<sup>23</sup> v plochách komerční vybavenosti (W), kde se jedná o jeden z hlavních způsobů využití, neboť v plochách komerční vybavenosti lze umístit všechny záměry uvedené v hlavním využití pro plochy veřejné vybavenosti (mezi těmito plochami tak v tomto ohledu není rozdíl). Rovněž podle § 4 odst. 2 vyhlášky č. 501/2006 Sb. lze ve ploše bydlení umístit další stavby a zařízení, které nesnižují kvalitu prostředí a pohodu bydlení ve vymezené ploše, jsou slučitelné s bydlením a slouží zejména obyvatelům v takto vymezené ploše.

Konečně vymezení takové plochy by umožňovalo realizaci alespoň části záměru srovnatelného např. se záměrem společnosti FINTIME, s.r.o., která již v minulosti požádala zastupitelstvo městské části Brno-Bohunice o vyjádření se k návrhu na pořízení změny Platného ÚPmB ze dne 12. 7. 2017, spočívající ve změně stávajících ploch BC a KV v Dotčeném území na návrhovou plochu BC s indexem podlažní plochy 0,8 a dále ve zrušení stávající veřejné zeleně.

### **3.2 Nedodržení požadavků kladených na územní plánování, resp. na územní plán**

Podle názoru Podatele je nutné v Návrhu ÚPmB, resp. v nastavení regulativů omezujících dosavadní využití území, zohlednit i širší vztahy v území, jak předpokládá § 18 odst. 2 StavZ, podle něhož územní plánování (pod které pořizování územního plánu statutárního města Brna spadá zcela jednoznačně) „zajišťuje předpoklady pro udržitelný rozvoj území soustavným a komplexním řešením účelného využití a prostorového uspořádání území s cílem dosažení obecně prospěšného souladu veřejných a soukromých zájmů na rozvoji území. Za tím účelem sleduje společenský a hospodářský potenciál rozvoje.“ Cílem územního plánování je vzájemná věcná i časová koordinace veřejných zájmů mezi sebou a se soukromými zájmy v řešeném území.<sup>24</sup> Předpokládá se tedy komplexní posuzování uspořádání území, což dále rozvíjí § 19 odst. 1 StavZ, když řadí mezi úkoly územního plánování také stanovení koncepce rozvoje území, včetně urbanistické koncepce s ohledem na hodnoty a podmínky území (§ 19 odst. 1 písm. b) StavZ), stanovení urbanistických, architektonických a estetických požadavků na využívání a prostorové uspořádání území a na jeho změny, zejména na umístění, uspořádání a řešení staveb a veřejných prostranství (§ 19 odst. 1 písm. d) StavZ), stanovení podmínek pro provedení změn v území, zejména pak pro umístění a uspořádání staveb s ohledem na stávající charakter a hodnoty území a na využitelnost navazujícího území (§ 19 odst. 1 písm. e) StavZ), a uplatňování poznatků zejména z oborů architektury, urbanismu, územního plánování a ekologie a památkové péče (§ 19 odst. 1 písm. o) StavZ). Tomu odpovídá § 43 odst. 1 StavZ, vymezující obsah územního plánu, a příloha č. 7 vyhlášky č.

<sup>21</sup> Jedná se o tzv. přípustné využití, vymezené v Návrhu ÚPmB, textové části, na str. 54: „využití pro účel odlišný, než je hlavní využití, který však není s hlavním využitím v rozporu; umožňuje činnosti, stavby a zařízení, které budou s hlavním způsobem využití související, doplňující nebo podmiňující.“

<sup>22</sup> Návrh ÚPmB, textová část, s. 40.

<sup>23</sup> Návrh ÚPmB, textová část, s. 56.

<sup>24</sup> Macháčková, J. a kol. Stavební zákon. Komentář. 3. vydání. Praha: C. H. Beck, 2018, s. 80.



500/2006 Sb., o územně analytických podkladech, územně plánovací dokumentaci a způsobu evidence územně plánovací činnosti, ve znění pozdějších předpisů, která obsah územního plánu dále konkretizuje.

Návrh ÚPmB stanoví jako svůj hlavní cíl „dosažení vyváženosti a flexibility všech jevů a prvků, které jsou pro tvorbu územního plánu určující. Základní koncepce rozvoje území města vychází z aktuálních koncepčních a strategických dokumentů města Brna.“<sup>25</sup> Návrh ÚPmB má dále mimo jiné sledovat „rovnováhu mezi zastavěným územím a jeho rozvojovým potenciálem a výjimečným přírodním zázemím města a jeho ochranou...Přírodní zázemí je základní podmínkou pro udržení ekologické stability města a je chráněno především vymezením přírodního zázemí v krajině, přírodního zázemí v zástavbě a ochranou os propojení přírodního zázemí.“<sup>26</sup> Dále Návrh ÚPmB „chrání a rozvíjí urbanistické a přírodní hodnoty města.“<sup>27</sup> Uvedené cíle se pak mají odrážet v urbanistických hodnotách a architektonickém pojetí.

### 3.2.1 Urbanistické požadavky

**Co se týká urbanistické koncepce**, ta je „...stanovena pro město jako celek a stanovuje požadavky jak na zastavitelné plochy, tak na plochy přestaveb a změn v krajině a na stabilizovaná území, zejména prostřednictvím funkčních a prostorových regulativů.“<sup>28</sup> Mezi základní principy urbanistické koncepce statutárního města Brna patří mimo jiné „preferenci intenzifikace a transformace přestavbových území zejména v širším centru Brna před zastavěním volných ploch.“ Pojem „přestavbové území“ není v Návrhu ÚPmB definován, lze však dovodit, že by se mělo jednat o plochy přestavby, přičemž plochy přestavby jsou zahrnuty do tzv. rozvojových lokalit (tedy ucelených, graficky vymezených částí území města Brna, která jsou územním plánem určena k přestavbě nebo zástavbě a která jsou vymezena v grafické části Návrhu ÚPmB 1.0 Výkresu základního členění).<sup>29</sup> **Dotčené území však není „přestavbovým územím“, není rozvojovou lokalitou, a to navzdory faktu, že vymezení plochy veřejné vybavenosti V/a3 na pozemcích parc. č. [redacted] převážně části pozemku parc. č. [redacted] a části pozemku parc. č. [redacted] vše v k.ú. Bohunice, znamená podstatnou změnu využití těchto pozemků ve srovnání s Platným ÚPmB (viz výše), totiž intenzifikaci využití těchto pozemků ve srovnání se stávajícím využitím, a Návrh ÚPmB by tak podle názoru Podatele měl tuto část Dotčeného území vymezit jako samostatnou rozvojovou lokalitu podobně, jako je vymezena nejbližší rozvojová lokalita „Be-7 Netroufalky“.** To by s sebou neslo nutnost podrobněji vymezit uvedenou část Dotčeného území jako přestavbovou lokalitu v „kartách lokalit“ a odůvodnit navrženou změnu využití odpovídající části Dotčeného území, což by bylo v souladu jednak s § 43 odst. 1 StavZ, podle něhož: „územní plán...vymezí zastavěné území, plochy a koridory, zejména zastavitelné plochy, plochy změn v krajině a plochy vymezené ke změně stávající zástavby, k obnově nebo opětovnému využití znehodnoceného území (dále jen „plocha přestavby“), pro veřejně prospěšné stavby, pro veřejně prospěšná opatření a pro územní rezervy a stanoví podmínky pro využití těchto ploch a koridorů.“, jednak se základním principem urbanistické koncepce dle Návrhu ÚPmB.

Zásady urbanistické kompozice jsou podrobněji popsány v odůvodnění Návrhu ÚPmB, podle kterého je třeba respektovat zásady urbanistické kompozice, zejména: „**Posilovat záměry směřující k žádoucí výškové hladině v území, její případné gradaci** (chápané jako zesilování, nebo zeslabování určitého účinku), **kontrastu** (zejména na žádoucích rozhraních) **a umístování lokálních dominant**. Prostorové uspořádání města v jeho krajiněm rámci je utvářeno na základě principů, které je třeba dodržovat a posilovat, popř. prověřit podrobnější územně plánovací dokumentací.“<sup>30</sup> Dále je uvedena zásada: „**Usilovat o dodržování dlouhodobě založených kompozičních principů, jakými jsou pohledy na významné dominanty, průhledy územím, komponované pohledy, urbanistické osy, pohledové osy, vyhlídkové body a stanoviště, cílové pohledy (tzv. point de vue), veduta města, panorama města apod.**“

<sup>31</sup> Konečně je zmíněna též zásada: „Respektovat obecné principy tvorby městské krajiny jakými jsou měřítko a proporce, přiměřenost, rytmus, symetrie a asymetrie a další.“<sup>32</sup>

**Podle těchto zásad urbanistické kompozice by mělo být Dotčené území zařazeno do takových ploch, resp. být podřazeno takovým regulativům v Návrhu ÚPmB, které by umožnily dosáhnout jednak žádoucí gradace v podobě zeslabování účinku stávajících několikapatrových staveb v okolí Dotčeného území – bytových domů Live Up I a II a ubytovny zdravotních sester – na okolní plochy zeleně, jednak by umožnily zachovat stávající průhled**

<sup>25</sup> Návrh ÚPmB, textová část, s. 17.

<sup>26</sup> Návrh ÚPmB, textová část, s. 17.

<sup>27</sup> Návrh ÚPmB, textová část, s. 17.

<sup>28</sup> Návrh ÚPmB, textová část, str. 19.

<sup>29</sup> Návrh ÚPmB, textová část, str. 13.

<sup>30</sup> Odůvodnění textové části Návrhu ÚPmB, str. 147.

<sup>31</sup> Odůvodnění textové části Návrhu ÚPmB, str. 147.

<sup>32</sup> Odůvodnění textové části Návrhu ÚPmB, str. 147.



územím, totiž průhled z bytových domů Live Up I a II směrem k hradu Špilberk a ke Žlutému kopci, kde je viditelná veduta města (viz příložená fotodokumentace). Takové zařazení Dotčeného území by tudíž bylo v souladu s obsahem Návrhu ÚPmB, podle něhož: „**Z hlediska urbanistické kompozice jsou důležité pohledově významné plochy, které chrání území pohledově exponovaná především ve směru z města do volné krajiny a významným způsobem se podílí na celkovém obrazu města...ÚPmB dále specificky chrání pohledy na vedutu města a pohledově významná území, která jsou mimořádně hodnotná vzhledem k celkovému obrazu města a krajinnému rázu městské krajiny.**“<sup>33</sup> Tomu pak odpovídá odůvodnění Návrhu ÚPmB, když uvádí, že: „Ve městě Brně se nachází řada území s vysokou hodnotou urbanistického prostředí. Tato území je nutné chránit proti zásahům znehodnocujícím podstatu jejich urbanistické kvality zejména ve smyslu charakteru a uspořádání jejich veřejných prostranství a podstaty jejich výškového uspořádání...**Prostorový obraz území města určeného k zástavbě je charakterizován zejména těmito prvky: urbanizačním jádrem města na vyvýšeninách ležících na rozhraní dvou rozdílných krajinných typů; výrazným motivem brněnské veduty, tj. společným působení přírodních vrchů a stavebních dominant Petrova a Špilberku a Žlutého kopce; radiálně okružním komunikačním systémem a na jeho skeletu vzniklé stavební struktury; kompaktním způsobem zástavby kolem historického jádra města; svébytnou identitou městských subcenter; pronikáním výběžků vysočin ze severu a západu hluboko do území města. Ochranu těchto prvků je nutné zajistit zejména při posuzování přípustnosti výškových staveb v území určeném k zástavbě.**“<sup>34</sup> Ačkoli navržená plocha V/a3 neumožňuje na části Dotčeného území umístit výškové stavby (tj. stavby vysoké alespoň 40 m),<sup>35</sup> z odůvodnění Návrhu ÚPmB vyplývá, že ochranu uvedených prvků charakterizujících prostorový obraz města Brna je nutné zajistit i při posuzování jiných než výškových staveb (viz slovo „zejména“), tedy i při posuzování možného umístění staveb vysokých „pouze“ 6 – 16 m, zasahujících do horizontu např. při pohledu z hradu Špilberk nebo ze Žlutého kopce směrem k areálu bohunického kampusu. Návrh ÚPmB totiž nechrání pouze pohledy na vedutu města, ale i pohledy opačným směrem. Dotčené území se přitom nachází těsně za hranici pohledově významného území (viz výkres „5.0 Principy uspořádání krajiny – schéma 1:25000“) a nelze vyloučit, že by nevhodně umístěná zástavba na horizontu mohla tyto pohledy směrem z města narušit. Podatel v této souvislosti poukazuje na fakt, že část Dotčeného území zahrnutého v Návrhu ÚPmB do plochy V/a3 se nachází ve výšce 265-275 m.n.m., přičemž okolní terén směrem k hradu Špilberk a ke Žlutému kopci je nižší (klesá z 265 m.n.m. až na 205 m.n.m.) a ani okolní kopce takovému pohledu z centra města nebrání (viz turistická mapa se zakreslením vrstevnic a příložená fotodokumentace).

### 3.2.2 Navržená struktura zástavby

Urbanistická koncepce předpokládá ovlivnění prostorového uspořádání města Brna. **Uspořádání struktury města je v Návrhu ÚPmB stanoveno prostřednictvím dvou regulativů: specifikace struktury zástavby a specifikace výškové úrovně zástavby.**<sup>36</sup> „Cílem specifikace prostorového uspořádání zástavby základních ploch je dosáhnout kvalitního zapojení zástavby do stavební struktury města a ochrana přírodních a krajinných hodnot města. Struktura je určena vždy v souladu s koncepční zásadou vyváženého města, s polycentrickou strukturou, intenzivně využívajícího zejména svá centrální území.“<sup>37</sup> Dále platí, že specifikace ve stabilizovaných plochách (tedy i v plochách, ve kterých je zařazeno Dotčené území): „**slouží zejména pro popis struktury jako takové a je vodítkem při přiměřené intenzifikaci území v procesech přestaveb, nástaveb a dostaveb objektu a proluk v základní ploše. Dalším důvodem pro specifikaci stabilizovaných území je popis charakteristické struktury širšího celku, který je možné využít zejména u navazujících návrhových ploch pro definování vhodného řešení sousedících rozhraní, doplnění struktury popř. pro řešení kompozičních a dalších principů (výšková gradace...) apod.**“ Podle odůvodnění Návrhu ÚPmB je účelem stanovení urbánní struktury „**vytvoření struktury zástavby města odpovídající danému místu, harmonicky zapojené do přírodního a krajinného prostředí, a vytvoření kvalitní a hierarchizované struktury veřejných a soukromých prostranství umožňující jak obsluhu území, tak pobyt a rekreaci.**“<sup>38</sup> **Vymezení typu struktury zástavby v Návrhu ÚPmB tedy není samoučelné, ale má** (spolu s typem plochy a se specifikací výškové úrovně zástavby) **podstatný vliv na to, jaké stavby budou ve stabilizované ploše umístěny, a to s ohledem na vytvoření zástavby odpovídající danému místu ve výše uvedeném smyslu.**

Část Dotčeného území, zařazená do plochy veřejné vybavenosti V/a3, předpokládá umístění areálové zástavby (a). Ta je vymezena v Návrhu ÚPmB jako „**urbánní struktura zástavby oplocených nebo veřejně přístupných areálů nebo jejich kombinací. Je stanovena zejména v plochách výroby, sportu, veřejné a komerční vybavenosti.**“<sup>39</sup> Odůvodnění Návrhu

<sup>33</sup> Návrh ÚPmB, textová část, str. 19.

<sup>34</sup> Odůvodnění textové části Návrhu ÚPmB, str. 154.

<sup>35</sup> Odůvodnění textové části Návrhu ÚPmB, str. 155.

<sup>36</sup> Viz Odůvodnění textové části Návrhu ÚPmB, str. 157.

<sup>37</sup> Odůvodnění textové části Návrhu ÚPmB, str. 158.

<sup>38</sup> Odůvodnění textové části Návrhu ÚPmB, str. 158.

<sup>39</sup> Návrh ÚPmB, textová část, str. 64.



ÚPmB uvádí příklady areálové zástavby (Český technologický park, areál VUT v Brně, areál brněnského výstaviště), přičemž je výslovně zmíněno území mezi ulicemi Jihlavská, Kamenice a Netroufalky, složené z několika areálů. Podle odůvodnění Návrhu ÚPmB je areálová zástavba vymezena zejména (ale ne výhradně) v plochách veřejné a komerční vybavenosti a v plochách výroby, přičemž „rozdílnost mezi volnou a areálovou strukturou je v některých případech poměrně malá a vyhodnocení struktury záleží na širších územních souvislostech a vyhodnocení žádoucího cílového stavu v území.“<sup>40</sup> Naproti tomu struktura volné zástavby je vymezena jako „urbánní struktura, která zahrnuje převážně modernistickou sídlištní zástavbu a dostavbu v kompaktní zástavbě. Je tvořena zejména kombinací solitérních, převážně rezidenčních budov a objektů občanské vybavenosti. Volná prostranství mezi budovami jsou zpravidla veřejně přístupná s vysokým podílem vegetace. Volná zástavba je stanovena zejména v plochách bydlení, smíšených obytných, veřejné a komerční vybavenosti zpravidla mimo kompaktní území města.“<sup>41</sup> Z odůvodnění Návrhu ÚPmB pak plyne, že struktura volné zástavby je tvořena samostatně stojícími objekty různých kategorií (bodové, věžové, deskové, terasové apod.), různého měřítka (výslovně jsou zmíněny bytové nízkopodlažní domy bodového typu, deskové vysokopodlažní domy, věžové domy apod.), volnou strukturou pak může být i plocha, kterou téměř zaplňuje jedna budova a vyhodnocení struktury vychází z celkového kontextu zástavby.<sup>42</sup> A právě o tento kontext jde, přičemž Podatel má za to, že je vymezen nesprávně, přičemž důsledkem je zařazení části Dotčeného území do plochy umožňující areálovou, nikoli volnou zástavbu.

Pozemky parc. č. [redacted] převážná část pozemku parc. č. [redacted] a část pozemku parc. č. [redacted] vše v k.ú. Bohunice, jsou zařazeny do stabilizované plochy veřejné vybavenosti V/a3, Návrh ÚPmB tedy umožňuje zastavění této plochy areálovou zástavbou, ačkoli se v současnosti na těchto pozemcích nachází volně stojící stavba rodinného domu, tedy stavba určená toliko k bydlení, nikoli k zajištění veřejné vybavenosti. Do stejné plochy veřejné vybavenosti je dále zahrnuta areálová zástavba veřejné vybavenosti, ohraničená ulicemi Netroufalky a Studentská (v tomto obdélníku se mimo jiné nachází ubytovna zdravotních sester a Campea Aparthotel) a konečně jsou do stejné plochy veřejné vybavenosti zahrnuty též oba volně stojící bytové domy Live Up I a Live Up II s přílehlými pozemky, které jsou z hlediska vymezení volné a areálové zástavby v Návrhu ÚPmB (a jeho odůvodnění) volnou zástavbou určenou pro bydlení, nikoli areálovou zástavbou veřejné vybavenosti (bytové domy Live Up I a II a přílehlé pozemky netvoří samostatný areál, ani nejsou součástí sousedních areálů). **Jedná se tak v zásadě o tři dílčí plochy, pro které je charakteristická odlišná zástavba i její struktura, avšak Návrh ÚPmB stávající charakter zástavby v rozporu s § 19 odst. 1 písm. a) a b) StavZ a v rozporu s § 3 odst. 2 až 4 vyhlášky č. 501/2006 Sb.<sup>43</sup> nijak nezohledňuje a vše podřazuje pod jednu plochu veřejné vybavenosti, u které připouští zastavění areálovou zástavbou, přičemž zvolené struktře zástavby odpovídá i navržený regulativ výšky budov.<sup>44</sup> Podatel má za to, že Návrh ÚPmB má v maximální možné míře reflektovat stávající charakter zástavby ve stabilizovaných plochách. Podatel netvrdí, že by Návrh ÚPmB nemohl stanovit jinou koncepci rozvoje uvedené plochy veřejné vybavenosti, avšak v takovém případě by měla být prověřena a odůvodněna potřeba změn v daném území dle § 19 odst. 1 písm. c) StavZ a uvedená plocha by měla být namísto stabilizované plochy vymezena jako plocha změn, tedy tak, jak to předpokládá § 19 odst. 1 písm. e) StavZ, který výslovně uvádí, že úkolem územního plánování je „stanovovat podmínky pro provedení změn v území, zejména pak pro umístění a uspořádání staveb s ohledem na stávající charakter a hodnoty území a na využitelnost navazujícího území.“ Podatel navíc poukazuje na další úkol územního plánování, uvedený v § 19 odst. 1 písm. o) StavZ, totiž na povinnost uplatňovat při tvorbě územního plánu (tedy i Návrhu ÚPmB) poznatky zejména z oborů architektury, urbanismu, územního plánování a ekologie a památkové péče.**

### 3.2.3 Navržení výškové úrovně zástavby

Kromě již zmíněné struktury zástavby je relevantní též její výškové uspořádání. Podle Návrhu ÚPmB: „Výškové uspořádání zástavby společně s morfologií terénu vytváří charakteristický obraz města a umožňuje v něm orientaci. ÚPmB stanovuje výškovou kompozici, která je určena k ochraně území a určuje omezení pro výškové řešení staveb.“<sup>45</sup> **Při stanovení regulativu výšky staveb ve vymezených plochách platí v zásadě tytéž úkoly územního plánování,**

<sup>40</sup> Odůvodnění textové části Návrhu ÚPmB, str. 167.

<sup>41</sup> Návrh ÚPmB, textová část, s. 64.

<sup>42</sup> Viz Odůvodnění textové části Návrhu ÚPmB, str. 163.

<sup>43</sup> Podle § 3 odst. 1 vyhlášky č. 501/2006 Sb. se k naplňování cílů a úkolů územního plánování (a s ohledem na rozdílné nároky na prostředí) území člení územním plánem na jednotlivé plochy. Plochy se podle § 3 odst. 2 též vyhlášky vymezují buď podle stávajícího nebo požadovaného způsobu využití (dále jen jako „plochy s rozdílným způsobem využití“), anebo podle významu, kdy se rozlišují plochy zastavitelné, plochy územních rezerv, plochy ke změně stávající zástavby, plochy k obnově nebo opětovnému využití znehodnoceného území a plochy rekonstrukčních a rekultivačních zásahů do území. Plochy s rozdílným způsobem využití se podle § 3 odst. 3 a 4 též vyhlášky vymezují s ohledem na specifické podmínky a charakter území a lze je dále podrobněji členit.

<sup>44</sup> Návrh ÚPmB stejným způsobem vymezuje výšku rezidenční zástavby, kterou výslovně předpokládá jako nízkopodlažní, čemuž odpovídají zvolené regulativy výškové hladiny 1 a 2.

<sup>45</sup> Návrh ÚPmB, textová část, s. 19.



**jaké se uplatní v případě vymezení struktury zástavby v těchto plochách.** Návrh ÚPmB musí i v případě stanovení regulativu výšky zástavby vyjít ze stávajícího stavu a odůvodnit případnou změnu, jakou je např. stanovení regulativu výšky zástavby úrovně „3“, umožňující v části Dotčeného území, tvořeného pozemky parc. č. [REDAKCE] převážnou částí pozemku parc. č. [REDAKCE] a částí pozemku parc. č. [REDAKCE] vše v k.ú. Bohunice, umístit budovy vysoké 6 – 16 m, případně až o 2 m vyšší, ačkoli výška rodinného domu, který se zde nachází, nepřesahuje 6 m a je tedy dostačující stanovení úrovně „1“, určená pro stavby vysoké 3 – 7 m. Podatel s odkazem na výše uvedené konstatuje, že Návrh ÚPmB při stanovení výškové úrovně zástavby v Dotčeném území nerefletoval požadavky § 19 StavZ a § 3 vyhlášky č. 501/2006 Sb.

### 3.2.4 Vymezení přírodního zázemí v krajině a ochrana zeleně

**Součástí urbanistické koncepce je také vymezení volného území,** a to z důvodů: „zachování a rozvoje přírodních hodnot je prostorově specifikováno přírodním zázemím města, které je chráněno před nepřiměřeným stavebním rozvojem a je vymezeno jak v nezastavěném území, tak v území zastavěném. Člení se přitom na přírodní zázemí v krajině...“<sup>46</sup>. Dotčené území se přitom, jak již bylo uvedeno výše, minimálně svou severní částí nachází v tzv. přírodním zázemí v krajině (vymezeném jako stabilizovaná plocha krajinné zeleně všeobecné, v Návrhu ÚPmB již vymezeném jako plocha lesní), a mělo by tak být chráněno. **Ačkoli přírodní zázemí v krajině v Dotčeném území negativně dotčeno Návrhem ÚPmB není, dochází v dotčeném území k redukci zeleně v rozporu s deklarovanými cíli územního plánu,** kterým je: „v případě překryvu (území přírodního zázemí v krajině – pozn. Podatel) nad plochami stavebními pak zejména návazností tohoto uspořádání na volnou krajinu (popř. přírodní zázemí v zástavbě) a zastavěné části města, s cílem dosáhnout uměřeného a vhodného přechodu (přechodového území) mezi zástavbou a přírodním zázemím a podpořit pronikání krajinné zeleně do města a propojování se systémem sídelní zeleně.“<sup>47</sup> Tento „uměřený a vhodný přechod“ byl ve stávajícím Platném ÚPmB zajištěn v Dotčeném území vymezením ploch krajinné zeleně všeobecné. Návrh ÚPmB však vymezením plochy V/a3 v Dotčeném území část plochy krajinné zeleně bez náhrady ruší a namísto „uměřeného a vhodného přechodu“ mezi zelení v přírodním zázemí v ploše lesní (L) a zelení v navazující ploše V/a3 mimo přírodní zázemí vytváří ostrý kontrast a nadto dále redukuje zeleň, které je v okolní téměř ryze areálové zástavby nedostatek.<sup>48</sup> Podatel zdůrazňuje, že plochy veřejné vybavenosti (V) na rozdíl např. od ploch bydlení (B) nemají ani stanoveny minimální zastoupení zeleně na terénu. Návrh ÚPmB tak v tomto ohledu nerespektuje vlastní deklarované cíle ani charakter a hodnoty Dotčeného území a okolního území, a to přesto, že Návrh ÚPmB údajně klade: „zásadní důraz na strukturu a funkční uspořádání města a krajiny. Zachování, respektive posílení struktury a obrazu města zajišťuje územní plán prostřednictvím...**Důrazu na kompaktnost města vedoucí k posílení významu a kvality veřejných prostranství. Kompaktnost a intenzita využití území zvyšuje nároky na veřejná prostranství, jejich čitelnou hierarchii, na prostupnost území, dostupností všech žádoucích funkcí (mimo jiné dostupnost pobytových zelených ploch pro každodenní relaxaci a rekreaci), obdobně platí pro uspořádání a kvalitu ploch s vegetací. Důrazu na urbanistickou strukturu související s celkovým prostorovým uspořádáním města (území určeného k zástavbě) a koncepci uspořádání krajiny.**“<sup>49</sup>

### 3.2.5 Návrh Podatele umožňující dosáhnout urbanistických požadavků

**Naopak v souladu s deklarovanými cíli Návrhu ÚPmB (a rovněž v souladu s § 19 StavZ a § 3 vyhlášky č. 501/2006 Sb.) by bylo vymezení tří stabilizovaných ploch v Návrhu ÚPmB namísto stávající jediné plochy V/a3,** přičemž jedna stabilizovaná plocha veřejné vybavenosti V/a3 by zahrnovala stávající areálovou zástavbu ohraničenou ulicemi Netroufalky a Studentská, jak je popsána výše, druhá stabilizovaná plocha bydlení B/v3 by pak zahrnovala stávající obytné domy Live Up I a II s přílehlými pozemky a konečně třetí stabilizovaná plocha bydlení B/v1 by zahrnovala pozemky parc. č. [REDAKCE] a převážnou část pozemku parc. č. [REDAKCE] vše v k.ú. Bohunice. Zbývající část Dotčeného území (včetně celého pozemku parc. č. [REDAKCE] v k.ú. Bohunice) by byla i nadále zahrnuta do stabilizované plochy lesní (L). **Toto podatelem navrhované vymezení ploch je také v souladu s rozlišením struktury volné a areálové zástavby a respektuje jednak stávající zástavbu na vymezených plochách (včetně její výšky), jednak okolní zástavbu a okolní plochy.** Navíc takové vymezení ploch nebrání ani umístění veřejné vybavenosti – ta může být umístěna nejen v plochách veřejné vybavenosti (V), ale též v plochách bydlení (B) – jakkoli se Podatel domnívá, že je v okolí Dotčeného území dostatek ploch s budovami sloužícími veřejné vybavenosti, primárně v návaznosti na areál kampusu Masarykovy univerzity. Vymezení ploch pro bydlení (B) navíc podle Návrhu ÚPmB vyžaduje zachování minimálně 30% zeleně na terénu (ev. adekvátní kompenzace zeleně na terénu), zatímco v plochách veřejné

<sup>46</sup> Odůvodnění textové části Návrhu ÚPmB, str. 157.

<sup>47</sup> Návrh ÚPmB, textová část, s. 42.

<sup>48</sup> Viz areál Fakultní nemocnice Bohunice, areál Masarykovy univerzity a obchodního centra Campus Square, areál obchodního centra Kaufland a kompaktní zástavba vazební věznice.

<sup>49</sup> Odůvodnění textové části Návrhu ÚPmB, str. 149.



vybavenosti není zachování zeleně na terénu vůbec vyžadováno. Dopad na stávající zeleň na terénu by tak byl Podatelem navrženým vymezením nižší, než stávající Návrh ÚPmB, podle něhož má dojít v Dotčeném území i k redukci stávajících ploch krajinné zeleně všeobecné.

### **3.3 Nedostatečné odůvodnění navržené změny využití Pozemků**

Podatel poukazuje na rozsudek Krajského soudu v Praze ze dne 24. 4. 2018, č.j. 50 A 17/2017-63, který se týkal návrhu nového územního plánu obce Byšice, který změnil konkrétní zastavitelné území na nezastavitelné, což mělo dopad na stavební záměr žalobce, který nabyl v daném území pozemky za účelem výstavby rodinných domů se zahradami, kterou předchází platný a účinný územní plán obce Byšice umožňoval, přičemž žalobce již požádal o vydání územního rozhodnutí. Než však bylo vydáno územní rozhodnutí, došlo k vydání nového územního plánu obce, který již výstavbu rodinných domů v daném území neumožňoval. Žalobce proti takovému postupu namítal mimo jiné **porušení zásady legitimního očekávání, porušení principu kontinuity územního plánování** a neproporcionalitu omezení jeho vlastnických práv. **Krajský soud dospěl k závěru, že postup obce Byšice vykazoval znaky svévole, neboť obec Byšice neodůvodnila faktickou změnu v novém územním plánu závažným důvodem – změny nebyly opřeny o významný veřejný zájem, změny nebyly vyvolány ani významnou změnou okolností relevantních pro územní plánování** (např. prokázání nezastavitelnosti lokality). Krajský soud nepřisvědčil žádnému z důvodů, které uváděla obec Byšice, včetně faktu, že se území nachází v blízkosti nemovité kulturní památky (zámku Byšice), neboť pozemky žalobce nebyly předmětem památkové ochrany v žádné z jejích forem.

Krajský soud poukázal mimo jiné na § 18 odst. 2 StavZ, podle něhož **územní plánování zajišťuje předpoklady pro udržitelný rozvoj území soustavným a komplexním řešením účelného využití a prostorového uspořádání území s cílem dosažení obecně prospěšného souladu veřejných a soukromých zájmů na rozvoji území**. Za tím účelem sleduje společenský a hospodářský potenciál rozvoje. Přitom je třeba, aby **obec Byšice brala při tvorbě nového územního plánu v úvahu legitimní zájmy vlastníků dotčených pozemků**, přičemž podle citovaného ustanovení StavZ má být dosaženo rovnováhy mezi veřejnými a soukromými zájmy, soukromé zájmy neustupují veřejným zájmům.

Krajský soud dále uvedl, že zájem na koncepčním rozvoji lokality není silným veřejným zájmem (takovým je např. zájem na realizaci silničního obchvatu obce, protipovodňové opatření apod.), nýbrž obecným zájmem na harmonickém rozvoji území, což je obecný cíl územního plánování. Pouze proto, že obec Byšice změnila názor na vhodnost a estetickou akceptovatelnost dřívějšího záměru, ho nemůže vypustit z územního plánu bez ohledu na soukromé zájmy (a legitimní očekávání) vlastníka pozemků.

Na základě všech uvedených důvodů pak krajský soud žalobcem napadenou část nového územního plánu obce Byšice zrušil, jeho rozsudek následně potvrdil Nejvyšší správní soud (dále jen „NSS“), a to rozsudkem ze dne 29. 1. 2020, č. j. 9 As 171/2018-50, když zamítl kasační stížnost obce Byšice proti rozsudku krajského soudu. NSS v odst. 56 svého rozsudku ohledně změny využití pozemků žalobce (v důsledku změny územního plánu obce Byšice) uvedl, že: **„je třeba vycházet z toho, že územní plánování je dlouhodobým procesem, který by měl probíhat kontinuálně, tj. nově přijímaná dokumentace by měla navazovat na tu stávající. Neznamená to samozřejmě, že je třeba převzít všechny návrhové plochy; tím by byl vyloučen jakýkoli rozvoj v území. Dotčené osoby nicméně musí mít možnost spolehnout se na určitou stálost územně plánovací dokumentace, respektive kontinuitu jejího vývoje, protože jedině tak jí mohou přizpůsobit své záměry. Je tedy spíše nežádoucí, aby jednou projednané a schválené záměry byly opakovaně znovu posuzovány, přehodnocovány a měněny. Dochází tím k zásahu do legitimního očekávání dotčených osob a k neefektivnímu vynakládání veřejných prostředků...Má-li dojít ke změně funkčního určení ploch, pak musí být podložena dostatečně závažnými důvody, opírajícími se buď o relevantní změnu okolností, nebo o to, že původní řešení je věcně nesprávné a vede k závažné kolizi s veřejným zájmem.“** NSS dále konstatoval, že obec Byšice nemůže ke změně územního plánu přistoupit pouze proto, že změnila svůj názor na zastavitelnost území, a to ani v souvislosti se změnami politické reprezentace obce, neboť **„Územní plán nelze podstatně měnit po každých obecních volbách.“**

Podatel se nachází ve srovnatelné situaci se žalobcem v kauze územního plánu obce Byšice, kdy je zasaženo do jeho vlastnického práva a legitimního očekávání, neboť **Návrh ÚPmB zasahuje do jeho vlastnického práva (snížení hodnoty nemovitosti) a práv souvisejících (pohody bydlení), a to změnou funkčního využití, struktury a výškové hladiny zástavby v Dotčeném území, totiž vymezením plochy veřejné vybavenosti V/a3 na místě stávajících ploch čistého bydlení (BC) a krajinné zeleně všeobecné (KV). V Návrhu ÚPmB přitom nejsou uvedeny žádné relevantní důvody odůvodňující takovou zásadní změnu, dokonce nevyplývá ani z urbanistických, architektonických a estetických požadavků na územní plán, což Podatel podrobně explikoval výše.**



Podatel proto uzavírá, že v případě, že jím podané námitce proti Návrhu ÚPmB nebude vyhověno, obrátí se na místně příslušný soud s návrhem na zrušení odpovídající části Návrhu ÚPmB, přičemž má dle aktuální judikatury správních soudů značnou šanci na úspěch.


**Seznam příloh:**

Příloha č.1 Fotodokumentace

Příloha č.2 Informativní výpis spoluvlastnických podílů pro pozemek s budovou SVJ LiveUp II č. 1340/11 v k.ú. Brno-Bohunice

Příloha č.3 Informativní výpis LV č. [REDACTED] v k.ú. Bohunice

V Brně dne 25. června 2020




Podpis podatele





*Příloha č. 1 – fotodokumentace*

Srovnání stávajícího výhledu a výhledu po umístění 16 m vysoké budovy, kterou připouští Návrh ÚPmB






Srovnání stávajícího výhledu a výhledu po umístění 6 m vysoké budovy, kterou připouští Návrh ÚPmB – směr Špilberk




Srovnání stávajícího výhledu a výhledu po umístění 16 m vysoké budovy, kterou připouští Návrh ÚPmB - východ



Informacje o pozemku







### Způsob ochrany nemovitosti

Název

ochr.pásmo nem.kult.pam.,pam.zóny,rezervace,nem.nár.kult.pam

### Seznam BPEJ

Parcela nemá evidované BPEJ.

### Omezení vlastnického práva

Typ

Upozornění: Omezení a jiné zápisy vztahující se ke spoluvlastníkům se zobrazují u příslušných jednotek

## Jiné zápisy

Typ
Upozornění: Omezení a jiné zápisy vztahující se ke spoluvlastníkům se zobrazují u příslušných jednotek
Vlastnictví jednotek
Vznik společenství vlastníků prokázán
Řízení, v rámci kterých byl k nemovitosti zapsán cenový údaj
Seznam jednotek, ke kterým byl zapsán cenový údaj

Více informací k cenovým údajům naleznete v k aplikaci.

Nemovitost je v územním obvodu, kde státní správu katastru nemovitostí ČR vykonává [Katastrální úřad pro Jihomoravský kraj, Katastrální pracoviště Brno-město](#)

Zobrazené údaje mají informativní charakter. Platnost k 23.06.2020 21:00:00.





## Seznam nemovitostí na LV


Číslo LV: [REDACTED]  
Katastrální území: [REDACTED]

Zobrazení v mapě

### Vlastníci, jiní oprávnění









Parcelní číslo

### Stavby

Na LV nejsou zapsány žádné stavby.

### Jednotky

Na LV nejsou zapsány žádné jednotky.

### Práva stavby

Na LV nejsou zapsána žádná práva stavby.

Nemovitost je v územním obvodu, kde státní správu katastru nemovitostí ČR vykonává [Katastrální úřad pro Jihomoravský kraj, Katastrální pracoviště Brno-město](#)

---

Zobrazené údaje mají informativní charakter. Platnost k 23.06.2020 21:00:00.

## **MMB/0296516/2020**

### **Námítka**

#### **Výrok:**

Námítce se nevyhovuje.

#### **Odůvodnění:**

Podatel nesouhlasí s vymezením předmětné plochy V/a3, která je částečně vymezena na plochách zeleně a umožňuje zde umístění větší budovy v areálové zástavbě, což je v rozporu s platným ÚPmB, který zde umožňoval pouze čisté bydlení. Podatel navrhuje předmětnou část lokality vymežit jako plochu bydlení B/v1 a zbylé dosud nezastavěné části ponechat jako plochy lesní (L).

V návrhu nového ÚPmB jsou severně od ulice Netroufalky navrženy stabilizované plochy pro veřejnou vybavenost V/a3 a stabilizované plochy lesní. V platném ÚPmB jsou zde navrženy návrhové plochy pro občanskou vybavenost – školství, stabilizovaná plocha bydlení čistého a stabilizovaná i návrhová plocha krajinné zeleně. Dle aktuálního stavu z katastru nemovitostí se však na předmětných pozemcích při ulici Netroufalky nachází bytové domy. Z toho důvodu bude vymezení předmětné lokality upraveno.

Severně od ulice Neroufalky bude vymezena stabilizovaná plocha smíšená obytná C/v3 (tam kde se již nachází zástavba) a plocha změn smíšená obytná C/v3 (tam kde zástavba dosud není). Tato plocha změn se stane součástí rozvojové lokality Be-7 a to společně s plochou veřejné vybavenosti V/v3 (původně vymezenou jako V/x). Jižně od ulice Netroufalky bude původně vymezená plocha V/a3 změněna v západní části na stabilizovanou plochu smíšenou obytnou C/v3 a ve východní části na stabilizovanou plochu veřejné vybavenosti V/v3. Vymezení plochy lesní (L) bude v předmětném území zúženo ve prospěch plochy smíšené obytné C.

Věcná podstata způsobů vypořádání předmětného podání zůstává nadále relevantní, přestože návrh nového územního plánu města Brna prošel přepracováním s ohledem na Pokyny ZMB z roku 2022 a byl uveden do jednotného standardu ÚPD dle stavebního zákona a jeho prováděcích předpisů. Výše uvedené texty je tedy nutno chápat také ve smyslu těchto úprav.

Magistrát města Brna  
 Odbor územního plánování a rozvoje  
 Kounicova 67  
 601 67 Brno  
 ID DS: a7kbrnn

Podatel: [REDACTED]

Dat. nar./IČO: [REDACTED]



## Námítky k Návrhu Územního plánu města Brna

Odbor územního plánování a rozvoje Magistrátu města Brna, jako pořizovatel Územního plánu města Brna (dále jen „pořizovatel“), veřejnou vyhláškou ze dne 31. 3. 2020, č.j. MMB/0145586/2020, podle ustanovení § 52 zákona č. 183/2006 Sb., o územním plánování a stavební řádu (stavební zákon) (dále jen „StavZ“), oznámil veřejné projednání Návrhu Územního plánu města Brna včetně vyhodnocení vlivu na udržitelný rozvoj území (dále jen „Návrh ÚPmB“) dne 17. 6. 2020 a současně vyzval k podání písemných námitek a připomínek k návrhu, a to do 7 dnů ode dne konání veřejného projednání, tedy do 24. 6. 2020.

Veřejnou vyhláškou pořizovatele ze dne 21. 5. 2020, č.j. MMB/0202272/2020, byl oznámen nový termín konání veřejného projednání, a to ve dnech 22. a 23. 6. 2020 s tím, že lhůta pro podání písemných námitek a připomínek k návrhu končí dne 30. 6. 2020.

Podatel v souladu s ustanovením § 52 odst. 2 a 3 StavZ tímto ve lhůtě uplatňuje k Návrhu ÚPmB své, níže uvedené, **námítky.**

### I.

#### Vymezení území dotčeného námítkami

Námítky se týkají pozemků parc. č. [REDACTED] vše v k.ú. Bohunice (dále jen „Dotčené území“).

### II.

#### Údaje podle katastru nemovitostí dokladující dotčená práva

Podatel je vlastníkem bytové jednotky č. [REDACTED] v bytovém domě SVJ LiveUp II č.p. [REDACTED] v ulici Netroufalky a spoluvlastníkem nemovitosti – bytového domu SVJ LiveUp II č.p. [REDACTED] v ulici Netroufalky, stojící na pozemku parc. č. [REDACTED] s podílem ve výš [REDACTED] na společných částech budovy a podílem na souvisejících pozemků dle listu vlastnictví č. [REDACTED] v k.ú. Bohunice. Uvedené nemovitosti se nachází v sousedství Dotčeného území.

Podatel jako důkaz svého vlastnického práva připojuje ke svým námítkám příslušný výpis z katastru nemovitostí.

Vymezení dotčeného území a údaje podle katastru nemovitostí se vztahují ke všem dále uvedeným námítkám.



### III. Obsah námitek

Vymezením plochy veřejné vybavenosti V/a3 dle Návrhu ÚPmB na části Dotčeného území, konkrétně na pozemcích parc. č. [REDAKCE] převážné části pozemku parc. č. [REDAKCE] a části pozemku parc. č. [REDAKCE] vše v k.ú. Bohunice, dochází k redukci plochy zeleně na terénu a k možnosti na těchto pozemcích umístit budovu většího měřítka vysokou 6 – 16 m a odpovídající areálové zástavbě, což je výrazná změna oproti platnému územnímu plánu města Brna, které na těchto pozemcích připouští umístění prakticky výhradně stavby pro bydlení. Důsledkem je výrazné snížení hodnoty nemovitosti Podatele zásahem do pohody bydlení v podobě omezení výhledu, úbytku oblohové složky a možného zastínění, jakož i dalšími vlivy způsobenými umístěním a následným provozem budovy či budov odpovídajících areálové zástavbě určené pro veřejnou vybavenost. Vymezení plochy veřejné vybavenosti V/a3 je kromě toho v rozporu s cíli a úkoly územního plánování, jak jsou vymezeny v § 18 a 19 StavZ a § 3 an. vyhlášce č. 501/2006 Sb., a v rozporu s předpokládaným obsahem územního plánu dle § 43 odst. 1 StavZ a prováděcích právních předpisů, konkrétně:

- nejsou respektovány urbanistické ani architektonické či estetické požadavky na využívání a prostorové uspořádání území (Dotčeného území a jeho bezprostředního okolí), včetně požadavků a cílů stanovených samotným Návrhem ÚPmB, což se odráží zejména v navržené struktuře zástavby a výškové úrovni takové zástavby;
- podmínky pro umístění a uspořádání staveb v Dotčeném území nezohledňují charakter území a jeho hodnoty, včetně přírodního zázemí v krajině;
- nejsou dostatečně uplatněny poznatky z oborů architektury, urbanismu a územního plánování.

Změny využití Dotčeného území nejsou ve srovnání se stávajícím stavem náležitě odůvodněny, nejsou v Návrhu ÚPmB vymezeny jako „plochy změn“, ačkoli se jedná o změnu využití stabilizovaného území, a představují zásah do legitimního očekávání Podatele a porušení principu kontinuity územního plánování.

Dle Podatele by v souladu s cíli a úkoly územního plánování, s principem kontinuity územního plánování a s legitimním očekáváním Podatele bylo vymezení stabilizované plochy bydlení B/v1 na části Dotčeného území, tvořené pozemky parc. č. [REDAKCE] a převážnou částí pozemku parc. č. [REDAKCE] a částí pozemku parc. č. [REDAKCE] vše v k.ú. Bohunice, a ponechání zbylé části Dotčeného území (včetně celého pozemku parc. č. [REDAKCE] v k.ú. Bohunice) ve stabilizované ploše lesní (L). **Podatel navrhuje, aby pořizovatel prostorové využití Dotčeného území tímto způsobem upravil.**

### IV. Odůvodnění námitek

#### 1. Stávající stav lokality a možná zástavba dle platného územního plánu statutárního města Brna

Dle platného územního plánu statutárního města Brna, vyhlášeného obecně závaznou vyhláškou statutárního města Brna č. 2/2004 o závazných částech Územního plánu města Brna, ve znění pozdějších předpisů (dále jen „**Platný ÚPmB**“) jsou pozemky tvořící Dotčené území regulovány následovně:

- pozemky parc. č. [REDAKCE] vše v k.ú. Bohunice, na kterých se již nyní nachází rodinný dům, jsou zařazeny do stabilizované plochy čistého bydlení (BC), ve které je podíl hrubé podlažní plochy (dále jen „HPP“) bydlení větší než 80%. V této ploše je přípustné umístění staveb pro bydlení (včetně domů s pečovatelskou službou) a jako jejich součást (tj. 80% HPP objektu musí sloužit bydlení) je možné umístění též obchodů a nerušících provozoven služeb sloužících denním potřebám obyvatel předmětného území (tj. provozovna, která svou kapacitou a druhem nabízených služeb není závislá na zákaznících z jiné části města)<sup>11</sup> anebo jednotlivých zařízení administrativy.<sup>12</sup> Podmíněně přípustné jsou též monofunkční objekty (tj. bez ohledu na procentuální skladbu funkcí umístěných v objektu – za podmínky, že se svým objemem nevymykají charakteru budov v lokalitě), jako jsou malá ubytovací zařízení, nerušící provozovny obchodu, veřejného stravování a služeb, sloužící denní potřebě obyvatel předmětného území, stavby pro kulturní, sociální, zdravotnické, školské

<sup>11</sup> Platný ÚPmB, textová část, str. 15.

<sup>12</sup> Platný ÚPmB, textová část, str. 21.



a sportovní účely za podmínky, že jejich provoz nenaruší obytnou pohodu v lokalitě.<sup>3</sup> Jiné druhy staveb jsou vyloučeny.

- pozemky parc. č. [REDAKCE] vše v k.ú. Bohunice, jsou zařazeny do stabilizované plochy krajinné zeleně všeobecné (KV), přičemž rozvoj této plochy je řízen primárně přírodními procesy a plošná regulace je cílena na ochranu přírodních procesů v krajině. Jedná se současně o plochu nestavební – volnou, ve které je přípustnost nebo podmíněná přípustnost výstavby objektů omezena a regulována účelem využití, přípustné jsou obecně podzemní liniové stavby technické infrastruktury včetně souvisejících zařízení, podzemní liniové dopravní stavby (v Dotčeném území se žádné nenachází ani nejsou vyznačeny) a stavby přípojek technické infrastruktury, podmíněně přípustné jsou jiné druhy podzemních staveb, pokud mají být budovány ve veřejném zájmu a pokud funkce stavby bude v souladu s regulativy.<sup>4</sup> V plochách KV jsou dále přípustné (kromě přirozených, přírodě blízkých dřevinných porostů, travních porostů bez dřevin či bylino-travnaté lody, květnaté louky apod.) pouze vodohospodářské stavby a stavby protipovodňových opatření se zachováním vegetační složky. Dále jsou přípustné pěší a cyklistické stezky, drobné sakrální stavby a drobné stavby pro vzdělávací a výzkumnou činnost.<sup>5</sup>

Skutečnost, že se jedná o stabilizovanou plochu, pak znamená, že se jedná o dílčí část území, ve kterém se stávající účel a intenzita využití nebude zásadně měnit.

- pozemky parc. č. [REDAKCE] a severní části pozemků parc. č. [REDAKCE] vše v k.ú. Bohunice, jsou zařazeny do návrhové plochy krajinné zeleně všeobecné (KV), tedy do plochy, kde se předpokládá změna účelu nebo intenzity využití. Podmíněně přípustné je „dočasné využití existujících objektů a volných ploch pro funkci, která nebude v rozporu s funkčním využitím okolních ploch, za podmínky, že způsob využití umožní bezodkladné navrácení pozemku pro realizaci zeleně.“<sup>6</sup> Nepřípustné je umístění reklamních staveb.

Dotčené území se navíc nachází prakticky celým svým rozsahem v oblasti bývalé skládky, což dle názoru podatele znamená, že se jedná o území staticky nestabilní a tedy nevhodné pro bytovou (ev. jakoukoli jinou) zástavbu (podatel nevylučuje, že zástavba i na bývalé skládce možná je, avšak musí jí předcházet provedení sondáže). Současně se všechny výše uvedené pozemky tvořící Dotčené území (vyjma pozemků parc. č. [REDAKCE] a prakticky celého pozemku parc. č. [REDAKCE] vše v k.ú. Bohunice), nachází ve volné ploše se zvláštním režimem, jejíž účel využití je stanoven jmenovitě – v tomto případě podle výkresu „U6 Ochranné režimy“ se jedná o významný krajinný prvek ve smyslu § 3 odst. 1 písm. b) zákona č. 114/1992 Sb., o ochraně přírody a krajiny, ve znění pozdějších předpisů (dále jen „ZOPK“), tedy o ekologicky, geomorfologicky nebo esteticky hodnotnou část krajiny utvářející její typický vzhled nebo přispívající k udržení její stability. Podle § 4 odst. 2 ZOPK jsou významné krajinné prvky chráněny před poškozováním a ničením. „Využívají se pouze tak, aby nebyla narušena jejich obnova a nedošlo k ohrožení nebo oslabení jejich stabilizační funkce. K zásahům, které by mohly vést k poškození nebo zničení významného krajinného prvku nebo ohrožení či oslabení jeho ekologicko-stabilizační funkce, si musí ten, kdo takové zásahy zamýšlí, opatřit závazné stanovisko orgánu ochrany přírody. Mezi takové zásahy patří zejména umístování staveb, pozemkové úpravy, změny kultur pozemků, odvodňování pozemků, úpravy vodních toků a nádrží a těžba nerostů.“

Dotčené území se nachází převážně v klidové zóně, jak je vymezena ve výkrese „U3 – systém ochrany prostředí – ekologické zóny 1:25000“, kdy je cílem regulace „ochrana přírodního charakteru území, ochrana krajinných procesů a vyhovující stav prostorotvorných prvků v území.“ Výkres odkazuje ohledně funkcí v zóně na regulaci týkající se ploch krajinné zeleně všeobecné (KV) s tím, že charakter vegetačních objektů není regulován, provozní stavby a intenzivní využití území mohou být přípustné pouze výjimečně. Část pozemků parc. č. [REDAKCE] a převážná část pozemku parc. č. [REDAKCE] vše v k.ú. Bohunice, se nachází také v zóně ekologické stability, tedy v zóně, ve které je cílem regulace obnova ekologické stability území, přípustné jsou pouze vegetační úpravy blízké přírodě a jakákoli výstavba je nepřípustná.

<sup>3</sup> Platný ÚPmB, textová část, str. 21.

<sup>4</sup> Platný ÚPmB, textová část, str. 30.

<sup>5</sup> Platný ÚPmB, textová část, str. 30-31.

<sup>6</sup> Platný ÚPmB, textová část, str. 30.



## 2. Stav dle Návrhu ÚPmB

Podle textové části Návrhu ÚPmB a grafické části 2.1 - hlavní výkres 1:10000 je Dotčené území zařazeno do stabilizovaných ploch, tedy ploch, kde „územním plánem stanovené využití území vychází z jeho dosavadního charakteru a potvrzuje jej, nebo na něj bezprostředně navazuje. Jedná se o území, ve kterých se stávající účel využití území nebude zásadním způsobem měnit (podmínky funkčního využití území stanovené v plochách s rozdílným způsobem využití jsou v principu shodné se současným stavem).“ To ovšem neznamená, že by ve stabilizovaném území (tvořeném stabilizovanými plochami) nešlo změnit intenzitu využití území – změna je možná, pokud to umožňuje specifikace prostorového uspořádání, přičemž jsou možné modernizace, revitalizace, přestavby a dostavby, včetně dopravní a technické infrastruktury a veřejných prostranství.<sup>7</sup> Návrh ÚPmB „ve stabilizovaných plochách umožňuje a podporuje intenzifikaci území (proluk, dostaveb apod.) při zachování struktury a přiměřeného měřítka.“<sup>8</sup>

Pozemky parc. č. [REDAKCE] převážná část pozemku parc. č. [REDAKCE] a část pozemku parc. č. [REDAKCE] vše v k.ú. Bohunice, jsou zařazeny do stabilizované plochy veřejné vybavenosti (V) s použitými regulativy struktury zástavby areálové (a) a výškové úrovně zástavby (3). Plochy veřejné vybavenosti jsou součástí koncepce občanského vybavení, založené na „zachování a rozvoji sítě služeb, které plní občanskou funkci tak, aby bylo fungování města udržitelné a kvalita prostředí byla zvyšována.“<sup>9</sup> Plochy veřejné vybavenosti jsou hájeny pro občanské vybavení zřizované nebo užívané ve veřejném zájmu a mají plnit jinou funkci, než plochy komerční vybavenosti, plochy nákupních center a zvláštních areálů a plochy sportu. Tomu ostatně odpovídají podmínky využití těchto ploch: hlavní je využití pro občanské vybavení veřejného charakteru (tj. pro školství, zdravotnictví, sociální péči, kulturu, veřejnou správu, pohřebnictví apod.), přípustné je „využití související, podmiňující nebo využití sloužící záměrům hlavnímu využití; bydlení jako součást využití, které slouží záměrům hlavního využití, je přitom přípustné jen za podmínky integrace v záměrech hlavní funkce.“<sup>10</sup> Z toho plyne, že v Dotčeném území by mohly být umístěny byty pouze jako součásti víceúčelových budov. Nepřípustné je využití ploch (V) pro areály, pro které se vymezují plochy občanského vybavení X (tj. nákupní a zábavní centra a zvláštní areály).

Regulativ struktury zástavby – areálová zástavba (a) – umožňuje na Dotčeném území v ploše (V) umisťovat oplocené nebo veřejně přístupné areály (nebo jejich kombinace). Z regulativu je zřejmé, že tato struktura zástavby nemusí být umisťována pouze v plochách veřejné vybavenosti, ale lze ji umístit i v jiných plochách.<sup>11</sup> V rámci tohoto regulativu lze v Dotčeném území umisťovat různorodou zástavbu s ohledem na účel budov s tím, že „budovy jsou většího měřítka, popř. různé velikosti, a jsou zpravidla volně umístěné v ploše areálů.“

Regulativ výškové úrovně zástavby – úroveň (3) – pak v Dotčeném území v ploše (V) umožňuje umisťovat budovy vysoké 6 až 16 m, což je výšková úroveň odpovídající městské zástavbě, obytným sídlištím nebo jejich částem a areálům. Protože se navíc Dotčené území nachází ve výšce uvedených stabilizovaných plochách, mohou být stavby vyšší až o 2 m nad maximální výšku stanovenou ve výškové úrovni, za podmínky, že taková výška odpovídá výškovému charakteru výstavby dané ulice (tj. převládajícími výškami staveb v dané ulici nebo výškami v ulici zčásti založenými a pro danou ulici zjevně urbanisticky vhodnými; zjevné urbanistické excesy v dané ulici přitom nejsou pro výškový charakter výstavby určující). Aplikace dalších specifických pravidel pro určování výšky staveb ve stabilizovaných plochách, které se vyznačují nestejnou výškovou úrovní zástavby (a která by mohla vést k umístění nižších staveb), je přitom v případě umisťování staveb v Dotčeném území nejednoznačná.<sup>12</sup>

Zbývající pozemky, tj. pozemky parc. č. [REDAKCE] a části pozemků parc. č. [REDAKCE] vše v k.ú. Bohunice, jsou zařazeny do stabilizované plochy lesní (L). Tyto plochy slouží k zajištění „optimálních podmínek pro ochranu a rozvoj přírodních a krajinných hodnot, zejména v nezastavěném území,“<sup>13</sup> které mají plnit ekologickou a relaxační funkci. Lesní plochy (L) jsou součástí koncepce uspořádání krajiny.<sup>14</sup> Základním cílem koncepce uspořádání krajiny je přitom „podpora trvale udržitelného rozvoje území, zahrnujícího zachování stávajících estetických, ekologických a rekreačních kvalit krajiny a jejich další rozvoj a podporu

<sup>7</sup> Návrh ÚPmB, textová část, s. 21.

<sup>8</sup> Návrh ÚPmB, textová část, s. 17.

<sup>9</sup> Návrh ÚPmB, textová část, s. 39.

<sup>10</sup> Návrh ÚPmB, textová část, s. 56.

<sup>11</sup> Návrh ÚPmB, textová část, s. 64.

<sup>12</sup> Návrh ÚPmB, textová část, s. 66.

<sup>13</sup> Návrh ÚPmB, textová část, s. 20.

<sup>14</sup> Návrh ÚPmB, textová část, s. 43.



mimoprodukčních funkcí krajiny. Koncepce uspořádání krajiny působí synergicky s urbanistickou koncepcí města a umožňuje jeho harmonický rozvoj.“<sup>15</sup>

Lesní plochy (L) jsou vymezeny za účelem zajištění plnění produkčních a mimoprodukčních funkcí lesa (jedná se o hlavní využití těchto ploch).<sup>16</sup> Přípustné je využití související, podmiňující nebo doplňující hlavního využití. Podmíněně přípustné je pak využití těchto ploch pro sportovní či rekreační účely, avšak za podmínky, že je takové využití slučitelné s hlavním využitím, nenaruší funkci lesa a nejedná se o budovy (což souvisí s tím, že lesní plochy obecně nejsou určeny k umístování staveb).<sup>17</sup> Nepřípustné využití není specificky stanoveno.

V lesních plochách není možné umísťovat stavby. Návrh ÚPmB z tohoto zákazu stanoví pouze dvě výjimky: první výjimka se týká stávajících objektů pro individuální rekreaci a bydlení (ev. stávající objekty jiného využití), u nichž nesmí být zvětšována zastavěná plocha staveb, ani nesmí být zvyšovány; druhá se týká staveb a zařízení sloužící pro zajištění hlavního, přípustného a podmíněně přípustného využití, za podmínky prokázání plnění či zachování zájmů na úseku správy lesa.

Severní hranice plochy V/a3 kopíruje hranici přírodního zázemí v krajině. Dotčené území se tak minimálně částí pozemků parc. č. [redacted] nachází v tzv. přírodním zázemí v krajině, vymezené v grafické části Návrhu ÚPmB „5.0 Principy uspořádání krajiny – schéma 1:25000“ tmavě zelenou svislou šrafurou. Vymezení přírodního zázemí v krajině je přitom součástí tzv. principů uspořádání krajiny, sloužících k „zajištění ochrany hlavních krajinných hodnot.“<sup>18</sup> Území přírodního zázemí v krajině přitom představuje „území s mimořádnými přírodními, kulturními a krajinnými hodnotami, vymezená za účelem ochrany území před nepřiměřeným stavebním rozvojem, který by ohrozil existenci stávajících hodnot. Mimořádnými přírodními, kulturními a krajinnými hodnotami se rozumí zejména v dané lokalitě typické prostorové a druhové uspořádání bioty; v případě překryvu nad plochami stavebními pak zejména návaznosti tohoto uspořádání na volnou krajinu (popř. přírodní zázemí v zástavbě) a zastavěné části města, s cílem dosáhnout uměřeného a vhodného přechodu (přechodového území) mezi zástavbou a přírodním zázemím a podpořit pronikání krajinné zeleně do města a propojování se systémem sídelní zeleně.“<sup>19</sup>

Pouze pro úplnost Podatel uvádí, že se Dotčené území nenachází v žádné Rozvojové lokalitě, jak je definuje Návrh ÚPmB, textová část, na str. 21.

### 3. K jednotlivým námitkám

#### 3.1 Možný zásah do pohody bydlení

Návrh ÚPmB umožňuje v části Dotčeného území, totiž na pozemcích parc. č. [redacted] převážné části pozemku parc. č. [redacted] a části pozemku parc. č. [redacted] vše v k.ú. Bohunice, zařazených do plochy občanské vybavenosti V/a3 umístit na těchto pozemcích stavbu občanské vybavenosti areálové struktury o výšce 6 – 16 m, resp. až 18 m. Návrh ÚPmB tak představuje poměrně zásadní změnu využití uvedené části Dotčeného území, které je podle Platného ÚPmB zařazeno v části odpovídající pozemkům parc. č. [redacted] vše v k.ú. Bohunice v ploše čistého bydlení (BC), na které se již nyní nachází rodinný dům, v části odpovídající pozemkům parc. č. [redacted] vše v k.ú. Bohunice, pak v ploše krajinné zeleně všeobecné (KV), ve které není možné umísťovat prakticky žádné stavby.

Změnou zařazení pozemků parc. č. [redacted] převážné části pozemku parc. č. [redacted] a části pozemku parc. č. [redacted] vše v k.ú. Bohunice, je tak umožněno jednak zredukovat stávající zeleň nacházející se na ploše (KV), jednak umístit na tyto pozemky budovu většího měřítka, například multifunkční komplex sloužící kromě umístění občanské vybavenosti též bydlení. Umístěním takové stavby, kterou Návrh ÚPmB připouští a její umístění by tak bylo v souladu s Návrhem ÚPmB, by došlo k zásadnímu zhoršení tzv. „pohody bydlení“, resp. „kvality prostředí“<sup>20</sup> obyvatel sousedních bytových domů Live Up I a Live Up II (dále jen „pohoda bydlení“). Pohoda bydlení byla definována např. rozsudkem Nejvyššího správního soudu ze dne 2. 2. 2006, č.j. 2 As 44/2005-116, jako: „souhrn činitelů a vlivů, které přispívají k tomu, aby bydlení bylo zdravé a vhodné pro všechny kategorie uživatelů, resp. aby byla vytvořena vhodná atmosféra klidného bydlení; pohoda bydlení je v tomto pojetí dána zejména kvalitou jednotlivých složek

<sup>15</sup> Návrh ÚPmB, textová část, s. 42.

<sup>16</sup> Návrh ÚPmB, textová část, s. 44.

<sup>17</sup> Návrh ÚPmB, textová část, s. 62.

<sup>18</sup> Návrh ÚPmB, textová část, s. 42.

<sup>19</sup> Návrh ÚPmB, textová část, s. 42.

<sup>20</sup> Pojem „pohoda bydlení“ je obsahově totožný s pojmem „kvalita prostředí“, jak potvrdil Nejvyšší správní soud v rozsudcích ze dne 27. 10. 2016, č.j. 2 As 174/2016-20 a ze dne 20. 1. 2020, č.j. 1 As 287/2019-28.



životního prostředí, např. nízkou hladinou hluku (z dopravy, výroby, zábavních podniků, ze stavebních prací aj.), čistotou ovzduší, přiměřeným množstvím zeleně, nízkými emisemi pachů a prachu, osluněním apod.; pro zabezpečení pohody bydlení se pak zkoumá intenzita narušení jednotlivých činitelů a jeho důsledky, tedy objektivně existující souhrn činitelů a vlivů, které se posuzují každý jednotlivě a všechny ve vzájemných souvislostech.“ Nejvyšší správní soud dále v citovaném rozsudku uvádí, že „správní orgán při posuzování zda je v konkrétním případě pohoda bydlení zajištěna, nemůže ovšem zcela abstrahovat ani od určitých subjektivních hledisek daných způsobem života osob, kterých se má stavba, jejíž vliv na pohodu bydlení je zkoumán, dotýkat; podmínkou zohlednění těchto subjektivních hledisek ovšem je, že způsob života dotčených osob a jejich z toho plynoucí subjektivní nároky na pohodu bydlení nevybočují v podstatné míře od obecných oprávněně požadovatelných standardů se zohledněním místních zvláštností dané lokality.“ V rozsudku ze dne 31. 7. 2013, č.j. 1 As 33/2013-58 NSS uvádí, že smyslem „pohody bydlení“ coby jednoho z nároků, které musí být zohledněny při umisťování staveb, je zachování „zdravého a vhodného prostředí pro všechny kategorie uživatelů, resp. aby byla vytvořena vhodná atmosféra klidného bydlení bez ohledu na případné zamýšlené stavební či jiné aktivity...právní úprava obsažená ve StavZ má vzniku takového stavu předcházet (konkrétně vlivem uskutečnění a užívání stavby).“ Podatel již nyní podotýká, že ačkoli se v citovaných rozsudcích NSS zabývá pohodou bydlení, resp. kvalitou prostředí, v kontextu konkrétních záměrů umisťovaných v území a požadavků vyhlášky Ministerstva pro místní rozvoj č. 501/2006 Sb., o obecných požadavcích na využívání území, ve znění pozdějších předpisů (dále jen „vyhláška č. 501/2006 Sb.“), neznamená to, že by nebylo možné namítat zásah do pohody bydlení už v souvislosti s Návrhem ÚPmB, neboť právní předpisy zohledňují pohodu bydlení už při vymezení ploch v rámci územních plánů (srov. § 4, 5 a 8 vyhlášky č. 501/2006 Sb.).

Z dosud uvedeného podle názoru Podatele plyne, že pojem „pohoda bydlení“ zahrnuje celou řadu činitelů, mezi které lze zařadit též případné stínění (úbytek oslunění) umístěnou stavbou a také zhoršení výhledu z bytu Podatele, jak plyne z rozsudku Nejvyššího správního soudu ze dne 1. 11. 2012, č.j. 8 As 27/2012-113, podle něhož: „Mezi jednotlivé činitele ovlivňující pohodu bydlení (kvalitu prostředí) náleží také podstatné snížení odstupové vzdálenosti mezi budovami...omezení výhledu...protože i tyto složky se na pohodě bydlení podílejí.“ V uvedeném rozsudku pak NSS mezi činitele ovlivňující pohodu bydlení zařadil také: „podstatné snížení odstupové vzdálenosti mezi budovami, úbytek oblohové složky, omezení výhledu, a tedy i míra oslunění a osvětlení bytu, a narušení soukromí, protože i tyto složky se na pohodě bydlení podílejí.“ Podatel proto přikládá k této námitce fotodokumentaci, ze které je zřejmé, jaký vliv by umístění stavby vysoké 16 m (přičemž není vyloučeno ani umístění stavby vysoké až 18 m) na části Dotčeného území zařazeného do plochy V/a3 mělo z hlediska výhledu do krajiny (a samozřejmě i z hlediska úbytku oslunění, oblohové složky a možného narušení soukromí) ve směru od bytových domů Live Up I a Live Up II ke stávajícímu rodinnému domu (tj. výhled východním směrem, viz přiložená fotodokumentace, první dvě fotografie).

Zásah do pohody bydlení pak Podatel dále spatřuje ve snížení množství zeleně v Dotčeném území, ve zvýšení hlukové a prachové zátěže v důsledku zvýšení dopravy v Dotčeném území za účelem zajištění dopravní obslužnosti nové výstavby přičemž v tomto ohledu poukazuje na rozsudek NSS ze dne 16. 11. 2007, č.j. 5 As 33/2007-68, z něhož vyplývá, že narušení pohody bydlení může být způsobeno obtěžováním hlukem a dalšími imisemi, např. zvýšeným pohybem osob, případně při poskytování služeb odpovídajících veřejné občanské vybavenosti. Ostatně i z rozsudku NSS ze dne 31. 5. 2011, č.j. 2 As 34/2010-99 vyplývá, že z hlediska posouzení pohody bydlení je třeba vzít v potaz i samotný provoz stavby a zařízení v ní umístěných, tj. provozní externality, neboť i ty jsou určující pro zhodnocení, zda je zachována pohoda bydlení.

Podatel dále zdůrazňuje, že podmínkou narušení pohody bydlení není porušení právních předpisů týkajících se umístění budovy nebo jejího provozu, což potvrdil NSS v rozsudcích ze dne 4. 3. 2009, č.j. 6 As 38/2008-123, a ze dne 10. 5. 2010, č.j. 2 As 6/2010-164. Institut pohody bydlení se uplatní i tam, kde nejsou žádné veřejnoprávní regulativy stanoveny (viz rozsudek NSS ze dne 20. 12. 2012, č.j. 1 As 139/2012-40).

Konečným důsledkem snížené pohody bydlení v bytových domech Live Up I a Live Up II pak bude snížení atraktivnosti dané lokality a pokles tržní ceny jednotlivých bytů, tedy i bytu Podatele. V tom spatřuje Podatel zásah do svých práv, který je oprávněn namítat vůči Návrhu ÚPmB.

Podatel zdůrazňuje, že negativní důsledky umístění stavby vysoké 16 m na výše uvedených pozemcích parc. č. [redacted] převážné části pozemku parc. č. [redacted] a části pozemku parc. č. [redacted] vše v k.ú. Bohunice, přitom nelze odmítnout jako čistě hypotetické anebo předčasné, neboť umístění takové stavby umožňuje Návrh ÚPmB (zatímco Platný ÚPmB umístění takové stavby neumožňuje). Soulad umístění záměru s platným a účinným územním



plánem je přitom nezbytnou podmínkou k umístění a následné realizaci takového záměru (tedy budovy vysoké 16 m), jak plyne z § 90 odst. 1 písm. a) StavZ, podle něhož posuzuje stavební úřad, zda je záměr žadatele v souladu s požadavky StavZ a prováděcích právních předpisů, zejména s obecnými požadavky na využívání území (§ 2 odst. 2 písm. e) StavZ), tedy i zda je záměr v souladu s územním plánem. Podatel proto uplatněním této námítky usiluje o to, aby bylo vymezení ploch v Dotčeném území v Návrhu ÚPmB změněno tak, aby reflektovalo požadavky Podatele na pohodu bydlení, tj. aby Podatel nebyl nucen v budoucnu tytéž námítky uplatňovat v územním řízení o umístění takové budovy.

**Podatel proto navrhuje, aby došlo ke změně Návrhu ÚPmB tak, aby pozemky parc. č. [REDAKCE] vše v k.ú. Bohunice, které jsou nyní součástí plochy V/a3, byly zařazeny do samostatné plochy bydlení B/v1, která by umožňovala umístit na těchto pozemcích stavby pro bydlení volné struktury s výškovou úrovní 3-7 m, tedy s výškovou úrovní, která by zasahovala do pohody bydlení Podatele jen minimálně. Zbýlé pozemky tvořící Dotčené území (tj. pozemky parc. č. [REDAKCE] vše v k.ú. Bohunice) by měly být zařazeny do stabilizované plochy lesní (L), což by lépe odpovídalo jejich stávajícímu zařazení v rámci Platného ÚPmB.**

Vymezení této plochy pro bydlení B/v1 by bylo v souladu s § 3 odst. 1 vyhlášky č. 501/2006 Sb. (samotná rozloha takové plochy má zhruba 6421 m<sup>2</sup>, plocha zohledňuje požadavky na kvalitu bydlení). Vymezení takovéto plochy v Návrhu ÚPmB přitom nevyklučuje umístění staveb občanské vybavenosti: stavby a zařízení občanského vybavení je podle Návrhu ÚPmB přípustné<sup>21</sup> kromě ploch veřejné vybavenosti (V) umísťovat také v jiných plochách s rozdílným způsobem využití<sup>22</sup> – konkrétně v plochách bydlení (B), v plochách smíšených obytných (C), kde se dokonce jedná o jeden z hlavních způsobů využití těchto ploch, totiž „pro občanské vybavení vymezené v plochách označených V a W, přičemž záměry pro maloobchod jsou přípustné s omezením do 1 500 m<sup>2</sup> prodejní plochy“,<sup>23</sup> v plochách komerční vybavenosti (W), kde se jedná o jeden z hlavních způsobů využití, neboť v plochách komerční vybavenosti lze umístit všechny záměry uvedené v hlavním využití pro plochy veřejné vybavenosti (mezi těmito plochami tak v tomto ohledu není rozdíl). Rovněž podle § 4 odst. 2 vyhlášky č. 501/2006 Sb. lze v ploše bydlení umístit další stavby a zařízení, které nesnižují kvalitu prostředí a pohodu bydlení ve vymezené ploše, jsou slučitelné s bydlením a slouží zejména obyvatelům v takto vymezené ploše.

Konečně vymezení takové plochy by umožňovalo realizaci alespoň části záměru srovnatelného např. se záměrem společnosti FINTIME, s.r.o., která již v minulosti požádala zastupitelstvo městské části Brno-Bohunice o vyjádření se k návrhu na pořízení změny Platného ÚPmB ze dne 12. 7. 2017, spočívající ve změně stávajících ploch BC a KV v Dotčeném území na návrhovou plochu BC s indexem podlažní plochy 0,8 a dále ve zrušení stávající veřejné zeleně.

### **3.2 Nedodržení požadavků kladených na územní plánování, resp. na územní plán**

Podle názoru Podatele je nutné v Návrhu ÚPmB, resp. v nastavení regulativů omezujících dosavadní využití území, zohlednit i širší vztahy v území, jak předpokládá § 18 odst. 2 StavZ, podle něhož územní plánování (pod které pořizování územního plánu statutárního města Brna spadá zcela jednoznačně) „zajišťuje předpoklady pro udržitelný rozvoj území soustavným a komplexním řešením účelného využití a prostorového uspořádání území s cílem dosažení obecně prospěšného souladu veřejných a soukromých zájmů na rozvoji území. Za tím účelem sleduje společenský a hospodářský potenciál rozvoje.“ Cílem územního plánování je vzájemná věcná i časová koordinace veřejných zájmů mezi sebou a se soukromými zájmy v řešeném území.<sup>24</sup> Předpokládá se tedy komplexní posuzování uspořádání území, což dále rozvíjí § 19 odst. 1 StavZ, když řadí mezi úkoly územního plánování také stanovení koncepce rozvoje území, včetně urbanistické koncepce s ohledem na hodnoty a podmínky území (§ 19 odst. 1 písm. b) StavZ), stanovení urbanistických, architektonických a estetických požadavků na využívání a prostorové uspořádání území a na jeho změny, zejména na umístění, uspořádání a řešení staveb a veřejných prostranství (§ 19 odst. 1 písm. d) StavZ), stanovení podmínek pro provedení změn v území, zejména pak pro umístění a uspořádání staveb s ohledem na stávající charakter a hodnoty území a na využitelnost navazujícího území (§ 19 odst. 1 písm. e) StavZ), a uplatňování poznatků zejména z oborů architektury, urbanismu, územního plánování a ekologie a památkové péče (§ 19 odst. 1 písm. o) StavZ). Tomu odpovídá § 43 odst. 1 StavZ, vymezující obsah územního plánu, a příloha č. 7 vyhlášky č.

<sup>21</sup> Jedná se o tzv. přípustné využití, vymezené v Návrhu ÚPmB, textové části, na str. 54: „využití pro účel odlišný, než je hlavní využití, který však není s hlavním využitím v rozporu; umožňuje činnosti, stavby a zařízení, které budou s hlavním způsobem využití související, doplňující nebo podmiňující.“

<sup>22</sup> Návrh ÚPmB, textová část, s. 40.

<sup>23</sup> Návrh ÚPmB, textová část, s. 56.

<sup>24</sup> Macháčková, J. a kol. Stavební zákon. Komentář. 3. vydání. Praha: C. H. Beck, 2018, s. 80.



500/2006 Sb., o územně analytických podkladech, územně plánovací dokumentaci a způsobu evidence územně plánovací činnosti, ve znění pozdějších předpisů, která obsah územního plánu dále konkretizuje.

Návrh ÚPmB stanoví jako svůj hlavní cíl „dosažení vyváženosti a flexibility všech jevů a prvků, které jsou pro tvorbu územního plánu určující. Základní koncepce rozvoje území města vychází z aktuálních koncepčních a strategických dokumentů města Brna.“<sup>25</sup> Návrh ÚPmB má dále mimo jiné sledovat „rovnováhu mezi zastavěným územím a jeho rozvojovým potenciálem a výjimečným přírodním zázemím města a jeho ochranou...Přírodní zázemí je základní podmínkou pro udržení ekologické stability města a je chráněno především vymezením přírodního zázemí v krajině, přírodního zázemí v zástavbě a ochranou os propojení přírodního zázemí.“<sup>26</sup> Dále Návrh ÚPmB „chrání a rozvíjí urbanistické a přírodní hodnoty města.“<sup>27</sup> Uvedené cíle se pak mají odrážet v urbanistických hodnotách a architektonickém pojetí.

### 3.2.1 Urbanistické požadavky

**Co se týká urbanistické koncepce**, ta je „...stanovena pro město jako celek a stanovuje požadavky jak na zastavitelné plochy, tak na plochy přestaveb a změn v krajině a na stabilizovaná území, zejména prostřednictvím funkčních a prostorových regulativů.“<sup>28</sup> Mezi základní principy urbanistické koncepce statutárního města Brna patří mimo jiné „preferenci intenzifikace a transformace přestavbových území zejména v širším centru Brna před zastavěním volných ploch.“ Pojem „přestavbové území“ není v Návrhu ÚPmB definován, lze však dovodit, že by se mělo jednat o plochy přestavby, přičemž plochy přestavby jsou zahrnuty do tzv. rozvojových lokalit (tedy ucelených, graficky vymezených částí území města Brna, která jsou územním plánem určena k přestavbě nebo zástavbě a která jsou vymezena v grafické části Návrhu ÚPmB 1.0 Výkresu základního členění).<sup>29</sup> **Dotčené území však není „přestavbovým územím“, není rozvojovou lokalitou, a to navzdory faktu, že vymezení plochy veřejné vybavenosti Vla3 na pozemcích parc. č. [redacted] převážně části pozemku parc. č. [redacted] a části pozemku parc. č. [redacted] vše v k.ú. Bohunice, znamená podstatnou změnu využití těchto pozemků ve srovnání s Platným ÚPmB (viz výše), totiž intenzifikaci využití těchto pozemků ve srovnání se stávajícím využitím, a Návrh ÚPmB by tak podle názoru Podatele měl tuto část Dotčeného území vymezit jako samostatnou rozvojovou lokalitu podobně, jako je vymezena nejbližší rozvojová lokalita „Be-7 Netroufalky“.** To by s sebou neslo nutnost podrobněji vymezit uvedenou část Dotčeného území jako přestavbovou lokalitu v „kartách lokalit“ a odůvodnit navrženou změnu využití odpovídající části Dotčeného území, což **by bylo v souladu jednak s § 43 odst. 1 StavZ**, podle něhož: „územní plán...vymezí zastavěné území, plochy a koridory, zejména zastavitelné plochy, plochy změn v krajině a plochy vymezené ke změně stávající zástavby, k obnově nebo opětovnému využití znehodnoceného území (dále jen „plocha přestavby“), pro veřejně prospěšné stavby, pro veřejně prospěšná opatření a pro územní rezervy a stanoví podmínky pro využití těchto ploch a koridorů.“, jednak se základním principem urbanistické koncepce dle Návrhu ÚPmB.

Zásady urbanistické kompozice jsou podrobněji popsány v odůvodnění Návrhu ÚPmB, podle kterého je třeba respektovat zásady urbanistické kompozice, zejména: „**Posilovat záměry směřující k žádoucí výškové hladině v území, její případné gradaci** (chápané jako zesilování, nebo zeslabování určitého účinku), **kontrastu** (zejména na žádoucích rozhraních) **a umístování lokálních dominant**. Prostorové uspořádání města v jeho krajiněm rámci je utvářeno na základě principů, které je třeba dodržovat a posilovat, popř. prověřit podrobnější územně plánovací dokumentací.“<sup>30</sup> Dále je uvedena zásada: „**Usilovat o dodržování dlouhodobě založených kompozičních principů, jakými jsou pohledy na významné dominanty, průhledy územím, komponované pohledy, urbanistické osy, pohledové osy, vyhlídkové body a stanoviště, cílové pohledy** (tzv. point de vue), veduta města, panorama města apod.“

<sup>31</sup> Konečně je zmíněna též zásada: „Respektovat obecné principy tvorby městské krajiny jakými jsou měřítko a proporce, přiměřenost, rytmus, symetrie a asymetrie a další.“<sup>32</sup>

**Podle těchto zásad urbanistické kompozice by mělo být Dotčené území zařazeno do takových ploch, resp. být podřazeno takovým regulativům v Návrhu ÚPmB, které by umožnily dosáhnout jednak žádoucí gradace v podobě zeslabování účinku stávajících několikpatrových staveb v okolí Dotčeného území – bytových domů Live Up I a II a ubytovny zdravotních sester – na okolní plochy zeleně, jednak by umožnily zachovat stávající průhled**

<sup>25</sup> Návrh ÚPmB, textová část, s. 17.

<sup>26</sup> Návrh ÚPmB, textová část, s. 17.

<sup>27</sup> Návrh ÚPmB, textová část, s. 17.

<sup>28</sup> Návrh ÚPmB, textová část, str. 19.

<sup>29</sup> Návrh ÚPmB, textová část, str. 13.

<sup>30</sup> Odůvodnění textové části Návrhu ÚPmB, str. 147.

<sup>31</sup> Odůvodnění textové části Návrhu ÚPmB, str. 147.

<sup>32</sup> Odůvodnění textové části Návrhu ÚPmB, str. 147.



územím, totiž průhled z bytových domů Live Up I a II směrem k hradu Špilberk a ke Žlutému kopci, kde je viditelná veduta města (viz příložená fotodokumentace). Takové zařazení Dotčeného území by tudíž bylo v souladu s obsahem Návrhu ÚPmB, podle něhož: „**Z hlediska urbanistické kompozice jsou důležité pohledově významné plochy, které chrání území pohledově exponovaná především ve směru z města do volné krajiny a významným způsobem se podílí na celkovém obrazu města... ÚPmB dále specificky chrání pohledy na vedutu města a pohledově významná území, která jsou mimořádně hodnotná vzhledem k celkovému obrazu města a krajinnému rázu městské krajiny.**“<sup>33</sup> Tomu pak odpovídá odůvodnění Návrhu ÚPmB, když uvádí, že: „Ve městě Brně se nachází řada území s vysokou hodnotou urbanistického prostředí. Tato území je nutné chránit proti zásahům znehodnocujícím podstatu jejich urbanistické kvality zejména ve smyslu charakteru a uspořádání jejich veřejných prostranství a podstaty jejich výškového uspořádání...**Prostorový obraz území města určeného k zástavbě je charakterizován zejména těmito prvky: urbanizačním jádrem města na vyvýšeninách ležících na rozhraní dvou rozdílných krajinných typů; výrazným motivem brněnské veduty, tj. společným působení přírodních vrchů a stavebních dominant Petrova a Špilberku a Žlutého kopce; radiálně okružním komunikačním systémem a na jeho skeletu vzniklé stavební struktury; kompaktním způsobem zástavby kolem historického jádra města; svébytnou identitou městských subcenter; pronikáním výběžků vysočin ze severu a západu hluboko do území města. Ochranu těchto prvků je nutné zajistit zejména při posuzování přípustnosti výškových staveb v území určeném k zástavbě.**“<sup>34</sup> Ačkoli navržená plocha V/a3 neumožňuje na části Dotčeného území umístit výškové stavby (tj. stavby vysoké alespoň 40 m),<sup>35</sup> z odůvodnění Návrhu ÚPmB vyplývá, že ochranu uvedených prvků charakterizujících prostorový obraz města Brna je nutné zajistit i při posuzování jiných než výškových staveb (viz slovo „zejména“), tedy i při posuzování možného umístění staveb vysokých „pouze“ 6 – 16 m, zasahujících do horizontu např. při pohledu z hradu Špilberk nebo ze Žlutého kopce směrem k areálu bohunického kampusu. Návrh ÚPmB totiž nechrání pouze pohledy na vedutu města, ale i pohledy opačným směrem. Dotčené území se přitom nachází těsně za hranicí pohledově významného území (viz výkres „5.0 Principy uspořádání krajiny – schéma 1:25000“) a nelze vyloučit, že by nevhodně umístěná zástavba na horizontu mohla tyto pohledy směrem z města narušit. Podatel v této souvislosti poukazuje na fakt, že část Dotčeného území zahrnutého v Návrhu ÚPmB do plochy V/a3 se nachází ve výšce 265-275 m.n.m., přičemž okolní terén směrem k hradu Špilberk a ke Žlutému kopci je nižší (klesá z 265 m.n.m. až na 205 m.n.m.) a ani okolní kopce takovému pohledu z centra města nebrání (viz turistická mapa se zakreslením vrstevnic a příložená fotodokumentace).

### 3.2.2 Navržená struktura zástavby

Urbanistická koncepce předpokládá ovlivnění prostorového uspořádání města Brna. **Uspořádání struktury města je v Návrhu ÚPmB stanoveno prostřednictvím dvou regulativů: specifikace struktury zástavby a specifikace výškové úrovně zástavby.**<sup>36</sup> „Cílem specifikace prostorového uspořádání zástavby základních ploch je dosáhnout kvalitního zapojení zástavby do stavební struktury města a ochrana přírodních a krajinných hodnot města. Struktura je určena vždy v souladu s koncepční zásadou vyváženého města, s polycentrickou strukturou, intenzivně využívajícího zejména svá centrální území.“<sup>37</sup> Dále platí, že specifikace ve stabilizovaných plochách (tedy i v plochách, ve kterých je zařazeno Dotčené území): „**slouží zejména pro popis struktury jako takové a je vodítkem při přiměřené intenzifikaci území v procesech přestaveb, nástaveb a dostaveb objektu a proluk v základní ploše. Dalším důvodem pro specifikaci stabilizovaných území je popis charakteristické struktury širšího celku, který je možné využít zejména u navazujících návrhových ploch pro definování vhodného řešení sousedících rozhraní, doplnění struktury popř. pro řešení kompozičních a dalších principů (výšková gradace...) apod.**“ Podle odůvodnění Návrhu ÚPmB je účelem stanovení urbánní struktury „vytvoření struktury zástavby města odpovídající danému místu, harmonicky zapojené do přírodního a krajinného prostředí, a vytvoření kvalitní a hierarchizované struktury veřejných a soukromých prostranství umožňující jak obsluhu území, tak pobyt a rekreaci.“<sup>38</sup> **Vymezení typu struktury zástavby v Návrhu ÚPmB tedy není samoučelné, ale má (spolu s typem plochy a se specifikací výškové úrovně zástavby) podstatný vliv na to, jaké stavby budou ve stabilizované ploše umístěny, a to s ohledem na vytvoření zástavby odpovídající danému místu ve výše uvedeném smyslu.**

Část Dotčeného území, zařazená do plochy veřejné vybavenosti V/a3, předpokládá umístění areálové zástavby (a). Ta je vymezena v Návrhu ÚPmB jako „**urbánní struktura zástavby oplocených nebo veřejně přístupných areálů nebo jejich kombinací. Je stanovena zejména v plochách výroby, sportu, veřejné a komerční vybavenosti.**“<sup>39</sup> Odůvodnění Návrhu

<sup>33</sup> Návrh ÚPmB, textová část, str. 19.

<sup>34</sup> Odůvodnění textové části Návrhu ÚPmB, str. 154.

<sup>35</sup> Odůvodnění textové části Návrhu ÚPmB, str. 155.

<sup>36</sup> Viz Odůvodnění textové části Návrhu ÚPmB, str. 157.

<sup>37</sup> Odůvodnění textové části Návrhu ÚPmB, str. 158.

<sup>38</sup> Odůvodnění textové části Návrhu ÚPmB, str. 158.

<sup>39</sup> Návrh ÚPmB, textová část, str. 64.



ÚPmB uvádí příklady areálové zástavby (Český technologický park, areál VUT v Brně, areál brněnského výstaviště), přičemž je výslovně zmíněno území mezi ulicemi Jihlavská, Kamenice a Netroufalky, složené z několika areálů. Podle odůvodnění Návrhu ÚPmB je areálová zástavba vymezena zejména (ale ne výhradně) v plochách veřejné a komerční vybavenosti a v plochách výroby, přičemž „*rozdíl mezi volnou a areálovou strukturou je v některých případech poměrně malý a vyhodnocení struktury záleží na širších územních souvislostech a vyhodnocení žádoucího cílového stavu v území.*“<sup>40</sup> Naproti tomu struktura volné zástavby je vymezena jako „*urbánní struktura, která zahrnuje převážně modernistickou sídlištní zástavbu a dostavbu v kompaktní zástavbě. Je tvořena zejména kombinací soliterních, převážně rezidenčních budov a objektů občanské vybavenosti. Volná prostranství mezi budovami jsou zpravidla veřejně přístupná s vysokým podílem vegetace. Volná zástavba je stanovena zejména v plochách bydlení, smíšených obytných, veřejné a komerční vybavenosti zpravidla mimo kompaktní území města.*“<sup>41</sup> Z odůvodnění Návrhu ÚPmB pak plyne, že struktura volné zástavby je tvořena samostatně stojícími objekty různých kategorií (bodové, věžové, deskové, terasové apod.), různého měřítka (výslovně jsou zmíněny bytové nízkopodlažní domy bodového typu, deskové vysokopodlažní domy, věžové domy apod.), volnou strukturou pak může být i plocha, kterou téměř zaplňuje jedna budova a vyhodnocení struktury vychází z celkového kontextu zástavby.<sup>42</sup> A právě o tento kontext jde, přičemž Podatel má za to, že je vymezen nesprávně, přičemž důsledkem je zařazení části Dotčeného území do plochy umožňující areálovou, nikoli volnou zástavbu.

Pozemky parc. č. [REDAKCE] převážná část pozemku parc. č. [REDAKCE] a část pozemku parc. č. [REDAKCE] vše v k.ú. Bohunice, jsou zařazeny do stabilizované plochy veřejné vybavenosti V/a3, Návrh ÚPmB tedy umožňuje zastavění této plochy areálovou zástavbou, ačkoli se v současnosti na těchto pozemcích nachází volně stojící stavba rodinného domu, tedy stavba určená toliko k bydlení, nikoli k zajištění veřejné vybavenosti. Do stejné plochy veřejné vybavenosti je dále zahrnuta areálová zástavba veřejné vybavenosti, ohraničená ulicí Netroufalky a Studentská (v tomto obdélníku se mimo jiné nachází ubytovna zdravotních sester a Campea Aparthotel) a konečně jsou do stejné plochy veřejné vybavenosti zahrnuti též oba volně stojící bytové domy Live Up I a Live Up II s přilehlými pozemky, které jsou z hlediska vymezení volné a areálové zástavby v Návrhu ÚPmB (a jeho odůvodnění) volnou zástavbou určenou pro bydlení, nikoli areálovou zástavbou veřejné vybavenosti (bytové domy Live Up I a II a přilehlé pozemky netvoří samostatný areál, ani nejsou součástí sousedních areálů). **Jedná se tak v zásadě o tři dílčí plochy, pro které je charakteristická odlišná zástavba i její struktura, avšak Návrh ÚPmB stávající charakter zástavby v rozporu s § 19 odst. 1 písm. a) a b) StavZ a v rozporu s § 3 odst. 2 až 4 vyhlášky č. 501/2006 Sb.<sup>43</sup> nijak nezohledňuje a vše podřazuje pod jednu plochu veřejné vybavenosti, u které připouští zastavění areálovou zástavbou, přičemž zvolené struktury zástavby odpovídá i navržený regulativ výšky budov.<sup>44</sup> Podatel má za to, že Návrh ÚPmB má v maximální možné míře reflektovat stávající charakter zástavby ve stabilizovaných plochách. Podatel netvrdí, že by Návrh ÚPmB nemohl stanovit jinou koncepci rozvoje uvedené plochy veřejné vybavenosti, avšak v takovém případě by měla být prověřena a odůvodněna potřeba změn v daném území dle § 19 odst. 1 písm. c) StavZ a uvedená plocha by měla být namísto stabilizované plochy vymezena jako plocha změn, tedy tak, jak to předpokládá § 19 odst. 1 písm. e) StavZ, který výslovně uvádí, že úkolem územního plánování je „*stanovovat podmínky pro provedení změn v území, zejména pak pro umístění a uspořádání staveb s ohledem na stávající charakter a hodnoty území a na využitelnost navazujícího území.*“ Podatel navíc poukazuje na další úkol územního plánování, uvedený v § 19 odst. 1 písm. o) StavZ, totiž na povinnost uplatňovat při tvorbě územního plánu (tedy i Návrhu ÚPmB) poznatky zejména z oborů architektury, urbanismu, územního plánování a ekologie a památkové péče.**

### 3.2.3 Navržené výškové úrovně zástavby

Kromě již zmíněné struktury zástavby je relevantní též její výškové uspořádání. Podle Návrhu ÚPmB: „*Výškové uspořádání zástavby společně s morfologií terénu vytváří charakteristický obraz města a umožňuje v něm orientaci. ÚPmB stanovuje výškovou kompozici, která je určena k ochraně území a určuje omezení pro výškové řešení staveb.*“<sup>45</sup> **Při stanovení regulativu výšky staveb ve vymezených plochách platí v zásadě tytéž úkoly územního plánování,**

<sup>40</sup> Odůvodnění textové části Návrhu ÚPmB, str. 167.

<sup>41</sup> Návrh ÚPmB, textová část, s. 64.

<sup>42</sup> Viz Odůvodnění textové části Návrhu ÚPmB, str. 163.

<sup>43</sup> Podle § 3 odst. 1 vyhlášky č. 501/2006 Sb. se k naplňování cílů a úkolů územního plánování (a s ohledem na rozdílné nároky na prostředí) území člení územním plánem na jednotlivé plochy. Plochy se podle § 3 odst. 2 též vyhlášky vymezují buď podle stávajícího nebo požadovaného způsobu využití (dále jen jako „plochy s rozdílným způsobem využití“), anebo podle významu, kdy se rozlišují plochy zastavitelné, plochy územních rezerv, plochy ke změně stávající zástavby, plochy k obnově nebo opětovnému využití znehodnoceného území a plochy rekonstrukčních a rekultivačních zásahů do území. Plochy s rozdílným způsobem využití se podle § 3 odst. 3 a 4 též vyhlášky vymezují s ohledem na specifické podmínky a charakter území a lze je dále podrobněji členit.

<sup>44</sup> Návrh ÚPmB stejným způsobem vymezuje výšku rezidenční zástavby, kterou výslovně předpokládá jako nízkopodlažní, čemuž odpovídají zvolené regulativy výškové hladiny 1 a 2.

<sup>45</sup> Návrh ÚPmB, textová část, s. 19.



**jaké se uplatní v případě vymezení struktury zástavby v těchto plochách.** Návrh ÚPmB musí i v případě stanovení regulativu výšky zástavby vyjít ze stávajícího stavu a odůvodnit případnou změnu, jakou je např. stanovení regulativu výšky zástavby úrovně „3“, umožňující v části Dotčeného území tvořeného pozemky parc. č. [REDAKCE] převážnou částí pozemku parc. č. [REDAKCE] a částí pozemku parc. č. [REDAKCE], vše v k.ú. Bohunice, umístit budovy vysoké 6 – 16 m, případně až o 2 m vyšší, ačkoli výška rodinného domu, který se zde nachází, nepřesahuje 6 m a je tedy dostačující stanovení úrovně „1“, určená pro stavby vysoké 3 – 7 m. Podatel s odkazem na výše uvedené konstatuje, že Návrh ÚPmB při stanovení výškové úrovně zástavby v Dotčeném území nereflektoval požadavky § 19 StavZ a § 3 vyhlášky č. 501/2006 Sb.

### 3.2.4 Vymezení přírodního zázemí v krajině a ochrana zeleně

**Součástí urbanistické koncepce je také vymezení volného území,** a to z důvodů: „zachování a rozvoje přírodních hodnot je prostorově specifikováno přírodním zázemím města, které je chráněno před nepřiměřeným stavebním rozvojem a je vymezeno jak v nezastavěném území, tak v území zastavěném. Člení se přitom na přírodní zázemí v krajině...“<sup>46</sup>. Dotčené území se přitom, jak již bylo uvedeno výše, minimálně svou severní částí nachází v tzv. přírodním zázemí v krajině (vymezeném jako stabilizovaná plocha krajinné zeleně všeobecné, v Návrhu ÚPmB již vymezeném jako plocha lesní), a mělo by tak být chráněno. **Ačkoli přírodní zázemí v krajině v Dotčeném území negativně dotčeno Návrhem ÚPmB není, dochází v dotčeném území k redukci zeleně v rozporu s deklarovanými cíli územního plánu,** kterým je: „v případě překryvu (území přírodního zázemí v krajině – pozn. Podatel) nad plochami stavebními pak zejména návaznosti tohoto uspořádání na volnou krajinu (popř. přírodní zázemí v zástavbě) a zastavěné části města, s cílem dosáhnout uměřeného a vhodného přechodu (přechodového území) mezi zástavbou a přírodním zázemím a podpořit pronikání krajinné zeleně do města a propojování se systémem sídelní zeleně.“<sup>47</sup> Tento „uměřený a vhodný přechod“ byl ve stávajícím Platném ÚPmB zajištěn v Dotčeném území vymezením ploch krajinné zeleně všeobecné. Návrh ÚPmB však vymezením plochy V/a3 v Dotčeném území část plochy krajinné zeleně bez náhrady ruší a namísto „uměřeného a vhodného přechodu“ mezi zelení v přírodním zázemí v ploše lesní (L) a zelení v navazující ploše V/a3 mimo přírodní zázemí vytváří ostrý kontrast a nadto dále redukuje zezeň, které je v okolní téměř ryze areálové zástavby nedostatek.<sup>48</sup> Podatel zdůrazňuje, že plochy veřejné vybavenosti (V) na rozdíl např. od ploch bydlení (B) nemají ani stanoveny minimální zastoupení zeleně na terénu. Návrh ÚPmB tak v tomto ohledu nerespektuje vlastní deklarované cíle ani charakter a hodnoty Dotčeného území a okolního území, a to přesto, že Návrh ÚPmB údajně klade: „zásadní důraz na strukturu a funkční uspořádání města a krajiny. Zachování, respektive posílení struktury a obrazu města zajišťuje územní plán prostřednictvím...**Důrazu na kompaktnost města vedoucí k posílení významu a kvality veřejných prostranství. Kompaktnost a intenzita využití území zvyšuje nároky na veřejná prostranství, jejich čitelnou hierarchii, na prostupnost území, dostupnosti všech žádoucích funkcí (mimo jiné dostupnost pobytových zelených ploch pro každodenní relaxaci a rekreaci), obdobně platí pro uspořádání a kvalitu ploch s vegetací. Důrazu na urbanistickou strukturu související s celkovým prostorovým uspořádáním města (území určeného k zástavbě) a koncepci uspořádání krajiny.**“<sup>49</sup>

### 3.2.5 Návrh Podatele umožňující dosáhnout urbanistických požadavků

**Naopak v souladu s deklarovanými cíli Návrhu ÚPmB (a rovněž v souladu s § 19 StavZ a § 3 vyhlášky č. 501/2006 Sb.) by bylo vymezení tří stabilizovaných ploch v Návrhu ÚPmB namísto stávající jediné plochy V/a3,** přičemž jedna stabilizovaná plocha veřejné vybavenosti V/a3 by zahrnovala stávající areálovou zástavbu ohraničenou ulicemi Netroufalky a Studentská, jak je popsána výše, druhá stabilizovaná plocha bydlení B/v3 by pak zahrnovala stávající obytné domy Live Up I a II s přilehlými pozemky a konečně třetí stabilizovaná plocha bydlení B/v1 by zahrnovala pozemky parc. č. [REDAKCE] a převážnou část pozemku parc. č. [REDAKCE] vše v k.ú. Bohunice. Zbývající část Dotčeného území (včetně celého pozemku parc. č. [REDAKCE] v k.ú. Bohunice) by byla i nadále zahrnuta do stabilizované plochy lesní (L). **Toto podatelem navrhované vymezení ploch je také v souladu s rozlišením struktury volné a areálové zástavby a respektuje jednak stávající zástavbu na vymezených plochách (včetně její výšky), jednak okolní zástavbu a okolní plochy.** Navíc takové vymezení ploch nebrání ani umístění veřejné vybavenosti – ta může být umístěna nejen v plochách veřejné vybavenosti (V), ale též v plochách bydlení (B) – jakkoli se Podatel domnívá, že je v okolí Dotčeného území dostatek ploch s budovami sloužícími veřejné vybavenosti, primárně v návaznosti na areál kampusu Masarykovy univerzity. Vymezení ploch pro bydlení (B) navíc podle Návrhu ÚPmB vyžaduje zachování minimálně 30% zeleně na terénu (ev. adekvátní kompenzace zeleně na terénu), zatímco v plochách veřejné

<sup>46</sup> Odůvodnění textové části Návrhu ÚPmB, str. 157.

<sup>47</sup> Návrh ÚPmB, textová část, s. 42.

<sup>48</sup> Viz areál Fakultní nemocnice Bohunice, areál Masarykovy univerzity a obchodního centra Campus Square, areál obchodního centra Kaufland a kompaktní zástavba vazební věznice.

<sup>49</sup> Odůvodnění textové části Návrhu ÚPmB, str. 149.



vybavenosti není zachování zeleně na terénu vůbec vyžadováno. Dopad na stávající zeleň na terénu by tak byl Podatelem navrženým vymezením nižší, než stávající Návrh ÚPmB, podle něhož má dojít v Dotčeném území i k redukci stávajících ploch krajinné zeleně všeobecné.

### **3.3 Nedostatečné odůvodnění navržené změny využití Pozemků**

Podatel poukazuje na rozsudek Krajského soudu v Praze ze dne 24. 4. 2018, č.j. 50 A 17/2017-63, který se týkal návrhu nového územního plánu obce Byšice, který změnil konkrétní zastavitelné území na nezastavitelné, což mělo dopad na stavební záměr žalobce, který nabyt v daném území pozemky za účelem výstavby rodinných domů se zahradami, kterou předchozí platný a účinný územní plán obce Byšice umožňoval, přičemž žalobce již požádal o vydání územního rozhodnutí. Než však bylo vydáno územní rozhodnutí, došlo k vydání nového územního plánu obce, který již výstavbu rodinných domů v daném území neumožňoval. Žalobce proti takovému postupu namítal mimo jiné **porušení zásady legitímního očekávání, porušení principu kontinuity územního plánování** a neproporcionalitu omezení jeho vlastnických práv. **Krajský soud dospěl k závěru, že postup obce Byšice vykazoval znaky svévole, neboť obec Byšice neodůvodnila faktickou změnu v novém územním plánu závažným důvodem – změny nebyly opřeny o významný veřejný zájem, změny nebyly vyvolány ani významnou změnou okolností relevantních pro územní plánování** (např. prokázání nezastavitelnosti lokality). Krajský soud nepřisvědčil žádnému z důvodů, které uváděla obec Byšice, včetně faktu, že se území nachází v blízkosti nemovité kulturní památky (zámku Byšice), neboť pozemky žalobce nebyly předmětem památkové ochrany v žádné z jejích forem.

Krajský soud poukázal mimo jiné na § 18 odst. 2 StavZ, podle něhož **územní plánování zajišťuje předpoklady pro udržitelný rozvoj území soustavným a komplexním řešením účelného využití a prostorového uspořádání území s cílem dosažení obecně prospěšného souladu veřejných a soukromých zájmů na rozvoji území**. Za tím účelem sleduje společenský a hospodářský potenciál rozvoje. Přitom je třeba, aby **obec Byšice brala při tvorbě nového územního plánu v úvahu legitímní zájmy vlastníků dotčených pozemků**, přičemž podle citovaného ustanovení StavZ má být dosaženo rovnováhy mezi veřejnými a soukromými zájmy, soukromé zájmy neustupují veřejným zájmům.

Krajský soud dále uvedl, že zájem na koncepčním rozvoji lokality není silným veřejným zájmem (takovým je např. zájem na realizaci silničního obchvatu obce, protipovodňové opatření apod.), nýbrž obecným zájmem na harmonickém rozvoji území, což je obecný cíl územního plánování. Pouze proto, že obec Byšice změnila názor na vhodnost a estetickou akceptovatelnost dřívějšího záměru, ho nemůže vypustit z územního plánu bez ohledu na soukromé zájmy (a legitímní očekávání) vlastníka pozemků.

Na základě všech uvedených důvodů pak krajský soud žalobcem napadenou část nového územního plánu obce Byšice zrušil, jeho rozsudek následně potvrdil Nejvyšší správní soud (dále jen „NSS“), a to rozsudkem ze dne 29. 1. 2020, č. j. 9 As 171/2018-50, když zamítl kasační stížnost obce Byšice proti rozsudku krajského soudu. NSS v odst. 56 svého rozsudku ohledně změny využití pozemků žalobce (v důsledku změny územního plánu obce Byšice) uvedl, že: **„je třeba vycházet z toho, že územní plánování je dlouhodobým procesem, který by měl probíhat kontinuálně, tj. nově přijímaná dokumentace by měla navazovat na tu stávající. Neznamená to samozřejmě, že je třeba převzít všechny návrhové plochy; tím by byl vyloučen jakýkoli rozvoj v území. Dotčené osoby nicméně musí mít možnost spolehnout se na určitou stálost územně plánovací dokumentace, respektive kontinuitu jejího vývoje, protože jedině tak jí mohou přizpůsobit své záměry. Je tedy spíše nežádoucí, aby jednou projednané a schválené záměry byly opakovaně znovu posuzovány, přehodnocovány a měněny. Dochází tím k zásahu do legitímního očekávání dotčených osob a k neefektivnímu vynakládání veřejných prostředků...Má-li dojít ke změně funkčního určení ploch, pak musí být podložena dostatečně závažnými důvody, opírajícími se buď o relevantní změnu okolností, nebo o to, že původní řešení je věcně nesprávné a vede k závažné kolizi s veřejným zájmem.“** NSS dále konstatoval, že obec Byšice nemůže ke změně územního plánu přistoupit pouze proto, že změnila svůj názor na zastavitelnost území, a to ani v souvislosti se změnami politické reprezentace obce, neboť **„Územní plán nelze podstatně měnit po každých obecních volbách.“**

Podatel se nachází ve srovnatelné situaci se žalobcem v kauze územního plánu obce Byšice, kdy je zasaženo do jeho vlastnického práva a legitímního očekávání, neboť Návrh ÚPmB zasahuje do jeho vlastnického práva (snížení hodnoty nemovitosti) a práv souvisejících (pohody bydlení), a to změnou funkčního využití, struktury a výškové hladiny zástavby v Dotčeném území, totiž vymezením plochy veřejné vybavenosti V/a3 na místě stávajících ploch čistého bydlení (BC) a krajinné zeleně všeobecné (KV). V Návrhu ÚPmB přitom nejsou uvedeny žádné relevantní důvody odůvodňující takovou zásadní změnu, dokonce nevyplývá ani z urbanistických, architektonických a estetických požadavků na územní plán, což Podatel podrobně explikoval výše.

Podatel proto uzavírá, že v případě, že jím podané námitce proti Návrhu ÚPmB nebude vyhověno, obrátí se na místně příslušný soud s návrhem na zrušení odpovídající části Návrhu ÚPmB, přičemž má dle aktuální judikatury správních soudů značnou šanci na úspěch.


**Seznam příloh:**

Příloha č.1      Fotodokumentace

Příloha č.2      Informativní výpis spoluvlastnických podílů pro pozemek s budovou SVJ LiveUp II č. [REDACTED]  
v k.ú. Brno-Bohunice

Příloha č.3      Informativní výpis LV č. [REDACTED] v k.ú. Bohunice

V Brně dne 25. června 2020







Příloha č. 1 – fotodokumentace

Srovnání stávajícího výhledu a výhledu po umístění 16 m vysoké budovy, kterou připouští Návrh ÚPmB



Srovnání stávajícího výhledu a výhledu po umístění 6 m vysoké budovy, kterou připouští Návrh ÚPmB – směr Špilberk







Srovnání stávajícího výhledu a výhledu po umístění 16 m vysoké budovy, kterou připouští Návrh ÚPmB - východ



## Informace o pozemku







### Způsob ochrany nemovitosti

Název

ochr.pásmo nem.kult.pam.,pam.zóny,rezervace,nem.nár.kult.pam

### Seznam BPEJ

Parcela nemá evidované BPEJ.

### Omezení vlastnického práva

Typ

Upozornění: Omezení a jiné zápisy vztahující se ke spoluvlastníkům se zobrazují u příslušných jednotek

## Jiné zápisy

Typ

Upozornění: Omezení a jiné zápisy vztahující se ke spoluvlastníkům se zobrazují u příslušných jednotek

Vlastnictví jednotek

Vznik společenství vlastníků prokázán

Řízení, v rámci kterých byl k nemovitosti zapsán cenový údaj


Seznam jednotek, ke kterým byl zapsán cenový údaj

Více informací k cenovým údajům naleznete v k aplikaci.


Nemovitost je v územním obvodu, kde státní správu katastru nemovitostí ČR vykonává [Katastrální úřad pro Jihomoravský kraj, Katastrální pracoviště Brno-město](#)


Zobrazené údaje mají informativní charakter. Platnost k 23.06.2020 21:00:00.

Seznam nemovitostí na LV









Parcelní číslo

### Stavby

Na LV nejsou zapsány žádné stavby.

### Jednotky

Na LV nejsou zapsány žádné jednotky.

### Práva stavby

Na LV nejsou zapsána žádná práva stavby.

Nemovitost je v územním obvodu, kde státní správu katastru nemovitostí ČR vykonává [Katastrální úřad pro Jihomoravský kraj, Katastrální pracoviště Brno-město](#)

Zobrazené údaje mají informativní charakter. Platnost k 23.06.2020 21:00:00.



## **MMB/0296518/2020**

### **Námítka**

#### **Výrok:**

Námítce se nevyhovuje.

#### **Odůvodnění:**

Podatel nesouhlasí s vymezením předmětné plochy V/a3, která je částečně vymezena na plochách zeleně a umožňuje zde umístění větší budovy v areálové zástavbě, což je v rozporu s platným ÚPmB, který zde umožňoval pouze čisté bydlení. Podatel navrhuje předmětnou část lokality vymežit jako plochu bydlení B/v1 a zbylé dosud nezastavěné části ponechat jako plochy lesní (L).

V návrhu nového ÚPmB jsou severně od ulice Netroufalky navrženy stabilizované plochy pro veřejnou vybavenost V/a3 a stabilizované plochy lesní. V platném ÚPmB jsou zde navrženy návrhové plochy pro občanskou vybavenost – školství, stabilizovaná plocha bydlení čistého a stabilizovaná i návrhová plocha krajinné zeleně. Dle aktuálního stavu z katastru nemovitostí se však na předmětných pozemcích při ulici Netroufalky nachází bytové domy. Z toho důvodu bude vymezení předmětné lokality upraveno.

Severně od ulice Neroufalky bude vymezena stabilizovaná plocha smíšená obytná C/v3 (tam kde se již nachází zástavba) a plocha změn smíšená obytná C/v3 (tam kde zástavba dosud není). Tato plocha změn se stane součástí rozvojové lokality Be-7 a to společně s plochou veřejné vybavenosti V/v3 (původně vymezenou jako V/x). Jižně od ulice Netroufalky bude původně vymezená plocha V/a3 změněna v západní části na stabilizovanou plochu smíšenou obytnou C/v3 a ve východní části na stabilizovanou plochu veřejné vybavenosti V/v3. Vymezení plochy lesní (L) bude v předmětném území zúženo ve prospěch plochy smíšené obytné C.


Věcná podstata způsobů vypořádání předmětného podání zůstává nadále relevantní, přestože návrh nového územního plánu města Brna prošel přepracováním s ohledem na Pokyny ZMB z roku 2022 a byl uveden do jednotného standardu ÚPD dle stavebního zákona a jeho prováděcích předpisů. Výše uvedené texty je tedy nutno chápat také ve smyslu těchto úprav.

6907

Magistrát města Brna  
Odbor územního plánování a rozvoje  
Kounicova 67  
601 67 Brno  
ID DS: a7kbrnn

MAGISTRÁT MĚSTA BRNA	
Odbor územního plánování a rozvoje	
Došlo dne:	30 -06- 2020
Č.j. MMB:	0296/519
Pril:	

Podatel:



Dat. nar./IČO:

## Námítky k Návrhu Územního plánu města Brna

Odbor územního plánování a rozvoje Magistrátu města Brna, jako pořizovatel Územního plánu města Brna (dále jen „pořizovatel“), veřejnou vyhláškou ze dne 31. 3. 2020, č.j. MMB/0145586/2020, podle ustanovení § 52 zákona č. 183/2006 Sb., o územním plánování a stavební řádu (stavební zákon) (dále jen „StavZ“), oznámil veřejné projednání Návrhu Územního plánu města Brna včetně vyhodnocení vlivu na udržitelný rozvoj území (dále jen „Návrh ÚPmB“) dne 17. 6. 2020 a současně vyzval k podání písemných námitek a připomínek k návrhu, a to do 7 dnů ode dne konání veřejného projednání, tedy do 24. 6. 2020.

Veřejnou vyhláškou pořizovatele ze dne 21. 5. 2020, č.j. MMB/0202272/2020, byl oznámen nový termín konání veřejného projednání, a to ve dnech 22. a 23. 6. 2020 s tím, že lhůta pro podání písemných námitek a připomínek k návrhu končí dne 30. 6. 2020.

Podatel v souladu s ustanovením § 52 odst. 2 a 3 StavZ tímto ve lhůtě uplatňuje k Návrhu ÚPmB své, níže uvedené, **námítky**.

### I.

#### Vymezení území dotčeného námítkami

Námítky se týkají pozemků parc. č.



vše v k.ú. Bohunice (dále jen „Dotčené území“).

### II.

#### Údaje podle katastru nemovitostí dokladující dotčená práva

Podatel je spoluvlastníkem bytové jednotky č. [redacted] v bytovém domě SVJ LiveUp II č.p. [redacted] v ulici Netroufalky a spoluvlastníkem nemovitosti – bytového domu SVJ LiveUp II č.p. [redacted] v ulici Netroufalky, stojící na pozemku parc. č. [redacted] se spoluvlastnickým podílem ve výši 823/59544 na společných částech budovy a podílem na souvisejících pozemků dle listu vlastnictví č. [redacted] v k.ú. Bohunice. Uvedené nemovitosti se nachází v sousedství Dotčeného území.

Podatel jako důkaz svého vlastnického práva připojuje ke svým námítkám příslušný výpis z katastru nemovitostí.

Vymezení dotčeného území a údaje podle katastru nemovitostí se vztahují ke všem dále uvedeným námítkám.

### III. Obsah námitek

Vymezením plochy veřejné vybavenosti V/a3 dle Návrhu ÚPmB na části Dotčeného území, konkrétně na pozemcích parc. č. [REDAKCE] převážné části pozemku parc. č. [REDAKCE] a části pozemku parc. č. [REDAKCE] vše v k.ú. Bohunice, dochází k redukci plochy zeleně na terénu a k možnosti na těchto pozemcích umístit budovu většího měřítka vysokou 6 – 16 m a odpovídající areálové zástavbě, což je výrazná změna oproti platnému územnímu plánu města Brna, které na těchto pozemcích připouští umístění prakticky výhradně stavby pro bydlení. Důsledkem je výrazné snížení hodnoty nemovitosti Podatele zásahem do pohody bydlení v podobě omezení výhledu, úbytku oblohové složky a možného zastínění, jakož i dalšími vlivy způsobenými umístěním a následným provozem budovy či budov odpovídajících areálové zástavbě určené pro veřejnou vybavenost. Vymezení plochy veřejné vybavenosti V/a3 je kromě toho v rozporu s cíli a úkoly územního plánování, jak jsou vymezeny v § 18 a 19 StavZ a § 3 an. vyhlášce č. 501/2006 Sb., a v rozporu s předpokládaným obsahem územního plánu dle § 43 odst. 1 StavZ a prováděcích právních předpisů, konkrétně:

- nejsou respektovány urbanistické ani architektonické či estetické požadavky na využívání a prostorové uspořádání území (Dotčeného území a jeho bezprostředního okolí), včetně požadavků a cílů stanovených samotným Návrhem ÚPmB, což se odráží zejména v navržené struktuře zástavby a výškové úrovni takové zástavby;
- podmínky pro umístování a uspořádání staveb v Dotčeném území nezohledňují charakter území a jeho hodnoty, včetně přírodního zázemí v krajině;
- nejsou dostatečně uplatněny poznatky z oborů architektury, urbanismu a územního plánování.

Změny využití Dotčeného území nejsou ve srovnání se stávajícím stavem náležitě odůvodněny, nejsou v Návrhu ÚPmB vymezeny jako „plochy změn“, ačkoli se jedná o změnu využití stabilizovaného území, a představují zásah do legitimního očekávání Podatele a porušení principu kontinuity územního plánování.

Dle Podatele by v souladu s cíli a úkoly územního plánování, s principem kontinuity územního plánování a s legitimním očekáváním Podatele bylo vymezení stabilizované plochy bydlení B/v1 na části Dotčeného území, tvořené pozemky parc. č. [REDAKCE] a převážnou částí pozemku parc. č. [REDAKCE] a částí pozemku parc. č. [REDAKCE] vše v k.ú. Bohunice, a ponechání zbylé části Dotčeného území (včetně celého pozemku parc. č. [REDAKCE] v k.ú. Bohunice) ve stabilizované ploše lesní (L). **Podatel navrhuje, aby pořizovatel prostorové využití Dotčeného území tímto způsobem upravil.**

### IV. Odůvodnění námitek

#### **1. Stávající stav lokality a možná zástavba dle platného územního plánu statutárního města Brna**

Dle platného územního plánu statutárního města Brna, vyhlášeného obecně závaznou vyhláškou statutárního města Brna č. 2/2004 o závazných částech Územního plánu města Brna, ve znění pozdějších předpisů (dále jen „**Platný ÚPmB**“) jsou pozemky tvořící Dotčené území regulovány následovně:

- pozemky parc. č. [REDAKCE] vše v k.ú. Bohunice, na kterých se již nyní nachází rodinný dům, jsou zařazeny do stabilizované plochy čistého bydlení (BC), ve které je podíl hrubé podlažní plochy (dále jen „HPP“) bydlení větší než 80%. V této ploše je přípustné umístění staveb pro bydlení (včetně domů s pečovatelskou službou) a jako jejich součást (tj. 80% HPP objektu musí sloužit bydlení) je možné umístění též obchodů a nerušících provozoven služeb sloužících denním potřebám obyvatel předmětného území (tj. provozovna, která svou kapacitou a druhem nabízených služeb není závislá na zákaznících z jiné části města)<sup>119</sup> anebo jednotlivých zařízení administrativy.<sup>120</sup> Podmíněně přípustné jsou též monofunkční objekty (tj. bez ohledu na procentuální skladbu funkcí umístěných v objektu – za podmínky, že se svým objemem nevymykají charakteru budov v lokalitě), jako jsou malá ubytovací zařízení, nerušící provozovny obchodu, veřejného stravování a služeb, sloužící denní potřebě obyvatel předmětného území, stavby pro kulturní, sociální, zdravotnické, školské

<sup>119</sup> Platný ÚPmB, textová část, str. 15.

<sup>120</sup> Platný ÚPmB, textová část, str. 21.



a sportovní účely za podmínky, že jejich provoz nenaruší obytnou pohodu v lokalitě.<sup>3</sup> Jiné druhy staveb jsou vyloučeny.

- pozemky parc. č. [REDAKCE] vše v k.ú. Bohunice, jsou zařazeny do stabilizované plochy krajinné zeleně všeobecné (KV), přičemž rozvoj této plochy je řízen primárně přírodními procesy a plošná regulace je cílena na ochranu přírodních procesů v krajině. Jedná se současně o plochu nestavební – volnou, ve které je přípustnost nebo podmíněná přípustnost výstavby objektů omezena a regulována účelem využití, přípustné jsou obecně podzemní liniové stavby technické infrastruktury včetně souvisejících zařízení, podzemní liniové dopravní stavby (v Dotčeném území se žádné nenachází ani nejsou vyznačeny) a stavby přípojek technické infrastruktury, podmíněně přípustné jsou jiné druhy podzemních staveb, pokud mají být budovány ve veřejném zájmu a pokud funkce stavby bude v souladu s regulativy.<sup>4</sup> V plochách KV jsou dále přípustné (kromě přirozených, přírodě blízkých dřevinných porostů, travních porostů bez dřevin či bylino-travnaté lody, květnaté louky apod.) pouze vodohospodářské stavby a stavby protipovodňových opatření se zachováním vegetační složky. Dále jsou přípustné pěší a cyklistické stezky, drobné sakrální stavby a drobné stavby pro vzdělávací a výzkumnou činnost.<sup>5</sup>

Skutečnost, že se jedná o stabilizovanou plochu, pak znamená, že se jedná o dílčí část území, ve kterém se stávající účel a intenzita využití nebude zásadně měnit.

- pozemky parc. č. [REDAKCE] a severní části pozemků parc. č. [REDAKCE], vše v k.ú. Bohunice, jsou zařazeny do návrhové plochy krajinné zeleně všeobecné (KV), tedy do plochy, kde se předpokládá změna účelu nebo intenzity využití. Podmíněně přípustné je „dočasné využití existujících objektů a volných ploch pro funkci, která nebude v rozporu s funkčním využitím okolních ploch, za podmínky, že způsob využití umožní bezodkladné navrácení pozemku pro realizaci zeleně.“<sup>6</sup> Nepřípustné je umístění reklamních staveb.

Dotčené území se navíc nachází prakticky celým svým rozsahem v oblasti bývalé skládky, což dle názoru podatele znamená, že se jedná o území staticky nestabilní a tedy nevhodné pro bytovou (ev. jakoukoli jinou) zástavbu (podatel nevylučuje, že zástavba i na bývalé skládce možná je, avšak musí jí předcházet provedení sondáže). Současně se všechny výše uvedené pozemky tvořící Dotčené území (vyjma pozemků parc. č. [REDAKCE] a prakticky celého pozemku parc. č. [REDAKCE] vše v k.ú. Bohunice), nachází ve volné ploše se zvláštním režimem, jejíž účel využití je stanoven jmenovitě – v tomto případě podle výkresu „U6 Ochranné režimy“ se jedná o významný krajinný prvek ve smyslu § 3 odst. 1 písm. b) zákona č. 114/1992 Sb., o ochraně přírody a krajiny, ve znění pozdějších předpisů (dále jen „ZOPK“), tedy o ekologicky, geomorfologicky nebo esteticky hodnotnou část krajiny utvářející její typický vzhled nebo přispívající k udržení její stability. Podle § 4 odst. 2 ZOPK jsou významné krajinné prvky chráněny před poškozováním a ničením. „Využívají se pouze tak, aby nebyla narušena jejich obnova a nedošlo k ohrožení nebo oslabení jejich stabilizační funkce. K zásahům, které by mohly vést k poškození nebo zničení významného krajinného prvku nebo ohrožení či oslabení jeho ekologicko-stabilizační funkce, si musí ten, kdo takové zásahy zamýšlí, opatřit závazné stanovisko orgánu ochrany přírody. Mezi takové zásahy patří zejména umístování staveb, pozemkové úpravy, změny kultur pozemků, odvodňování pozemků, úpravy vodních toků a nádrží a těžba nerostů.“

Dotčené území se nachází převážně v klidové zóně, jak je vymezena ve výkresu „U3 – systém ochrany prostředí – ekologické zóny 1:25000“, kdy je cílem regulace „ochrana přírodního charakteru území, ochrana krajinných procesů a vyhovující stav prostorotvorných prvků v území.“ Výkres odkazuje ohledně funkcí v zóně na regulaci týkající se ploch krajinné zeleně všeobecné (KV) s tím, že charakter vegetačních objektů není regulován, provozní stavby a intenzivní využití území mohou být přípustné pouze výjimečně. Část pozemků parc. č. [REDAKCE] a převážná část pozemku parc. č. [REDAKCE] vše v k.ú. Bohunice, se nachází také v zóně ekologické stability, tedy v zóně, ve které je cílem regulace obnova ekologické stability území, přípustné jsou pouze vegetační úpravy blízké přírodě a jakákoli výstavba je nepřípustná.

<sup>3</sup> Platný ÚPmB, textová část, str. 21.

<sup>4</sup> Platný ÚPmB, textová část, str. 30.

<sup>5</sup> Platný ÚPmB, textová část, str. 30-31.

<sup>6</sup> Platný ÚPmB, textová část, str. 30.



## 2. Stav dle Návrhu ÚPmB

Podle textové části Návrhu ÚPmB a grafické části 2.1 - hlavní výkres 1:10000 je Dotčené území zařazeno do stabilizovaných ploch, tedy ploch, kde „územním plánem stanovené využití území vychází z jeho dosavadního charakteru a potvrzuje jej, nebo na něj bezprostředně navazuje. Jedná se o území, ve kterých se stávající účel využití území nebude zásadním způsobem měnit (podmínky funkčního využití území stanovené v plochách s rozdílným způsobem využití jsou v principu shodné se současným stavem).“ To ovšem neznamená, že by ve stabilizovaném území (tvořeném stabilizovanými plochami) nešlo změnit intenzitu využití území – změna je možná, pokud to umožňuje specifikace prostorového uspořádání, přičemž jsou možné modernizace, revitalizace, přestavby a dostavby, včetně dopravní a technické infrastruktury a veřejných prostranství.<sup>7</sup> Návrh ÚPmB „ve stabilizovaných plochách umožňuje a podporuje intenzifikaci území (proluk, dostaveb apod.) při zachování struktury a přiměřeného měřítka.“<sup>8</sup>

Pozemky parc. č. [REDAKCE] převážná část pozemku parc. č. [REDAKCE] a část pozemku parc. č. [REDAKCE] vše v k.ú. Bohunice, jsou zařazeny do stabilizované plochy veřejné vybavenosti (V) s použitými regulativy struktury zástavby areálové (a) a výškové úrovně zástavby (3). Plochy veřejné vybavenosti jsou součástí koncepce občanského vybavení, založené na „zachování a rozvoji sítě služeb, které plní občanskou funkci tak, aby bylo fungování města udržitelné a kvalita prostředí byla zvyšována.“<sup>9</sup> Plochy veřejné vybavenosti jsou hájeny pro občanské vybavení zřizované nebo užívané ve veřejném zájmu a mají plnit jinou funkci, než plochy komerční vybavenosti, plochy nákupních center a zvláštních areálů a plochy sportu. Tomu ostatně odpovídají podmínky využití těchto ploch: hlavní je využití pro občanské vybavení veřejného charakteru (tj. pro školství, zdravotnictví, sociální péči, kulturu, veřejnou správu, pohřebnictví apod.), přípustné je „využití související, podmiňující nebo využití sloužící záměrům hlavnímu využití; bydlení jako součást využití, které slouží záměrům hlavního využití, je přitom přípustné jen za podmínky integrace v záměrech hlavní funkce.“<sup>10</sup> Z toho plyne, že v Dotčeném území by mohly být umístěny byty pouze jako součásti víceúčelových budov. Nepřípustné je využití ploch (V) pro areály, pro které se vymezují plochy občanského vybavení X (tj. nákupní a zábavní centra a zvláštní areály).

Regulativ struktury zástavby – areálová zástavba (a) – umožňuje na Dotčeném území v ploše (V) umisťovat oplocené nebo veřejně přístupné areály (nebo jejich kombinace). Z regulativu je zřejmé, že tato struktura zástavby nemusí být umisťována pouze v plochách veřejné vybavenosti, ale lze ji umístit i v jiných plochách.<sup>11</sup> V rámci tohoto regulativu lze v Dotčeném území umisťovat různorodou zástavbu s ohledem na účel budov s tím, že „budovy jsou většího měřítka, popř. různé velikosti, a jsou zpravidla volně umístěné v ploše areálů.“

Regulativ výškové úrovně zástavby – úroveň (3) – pak v Dotčeném území v ploše (V) umožňuje umisťovat budovy vysoké 6 až 16 m, což je výšková úroveň odpovídající městské zástavbě, obytným sídlištím nebo jejich částem a areálům. Protože se navíc Dotčené území nachází ve výšce uvedených stabilizovaných plochách, mohou být stavby vyšší až o 2 m nad maximální výšku stanovenou ve výškové úrovni, za podmínky, že taková výška odpovídá výškovému charakteru výstavby dané ulice (tj. převládajícími výškami staveb v dané ulici nebo výškami v ulici zčásti založenými a pro danou ulici zjevně urbanisticky vhodnými; zjevné urbanistické excesy v dané ulici přitom nejsou pro výškový charakter výstavby určující). Aplikace dalších specifických pravidel pro určování výšky staveb ve stabilizovaných plochách, které se vyznačují nestejnou výškovou úrovní zástavby (a která by mohla vést k umístění nižších staveb), je přitom v případě umisťování staveb v Dotčeném území nejednoznačná.<sup>12</sup>

Zbývající pozemky, tj. pozemky parc. č. [REDAKCE] a části pozemků parc. č. [REDAKCE] vše v k.ú. Bohunice, jsou zařazeny do stabilizované plochy lesní (L). Tyto plochy slouží k zajištění „optimálních podmínek pro ochranu a rozvoj přírodních a krajinných hodnot, zejména v nezastavěném území,“<sup>13</sup> které mají plnit ekologickou a relaxační funkci. Lesní plochy (L) jsou součástí koncepce uspořádání krajiny.<sup>14</sup> Základním cílem koncepce uspořádání krajiny je přitom „podpora trvale udržitelného rozvoje území, zahrnujícího zachování stávajících estetických, ekologických a rekreačních kvalit krajiny a jejich další rozvoj a podporu

<sup>7</sup> Návrh ÚPmB, textová část, s. 21.

<sup>8</sup> Návrh ÚPmB, textová část, s. 17.

<sup>9</sup> Návrh ÚPmB, textová část, s. 39.

<sup>10</sup> Návrh ÚPmB, textová část, s. 56.

<sup>11</sup> Návrh ÚPmB, textová část, s. 64.

<sup>12</sup> Návrh ÚPmB, textová část, s. 66.

<sup>13</sup> Návrh ÚPmB, textová část, s. 20.

<sup>14</sup> Návrh ÚPmB, textová část, s. 43.



mimoprodukčních funkcí krajiny. Koncepce uspořádání krajiny působí synergicky s urbanistickou koncepcí města a umožňuje jeho harmonický rozvoj.“<sup>15</sup>

Lesní plochy (L) jsou vymezeny za účelem zajištění plnění produkčních a mimoprodukčních funkcí lesa (jedná se o hlavní využití těchto ploch).<sup>16</sup> Přípustné je využití související, podmiňující nebo doplňující hlavní využití. Podmíněně přípustné je pak využití těchto ploch pro sportovní či rekreační účely, avšak za podmínky, že je takové využití slučitelné s hlavním využitím, nenaruší funkci lesa a nejedná se o budovy (což souvisí s tím, že lesní plochy obecně nejsou určeny k umístování staveb).<sup>17</sup> Nepřípustné využití není specificky stanoveno.

V lesních plochách není možné umísťovat stavby. Návrh ÚPmB z tohoto zákazu stanoví pouze dvě výjimky: první výjimka se týká stávajících objektů pro individuální rekreaci a bydlení (ev. stávající objekty jiného využití), u nichž nesmí být zvětšována zastavěná plocha staveb, ani nesmí být zvyšovány; druhá se týká staveb a zařízení sloužící pro zajištění hlavního, přípustného a podmíněně přípustného využití, za podmínky prokázání plnění či zachování zájmů na úseku správy lesa.

Severní hranice plochy V/a3 kopíruje hranici přírodního zázemí v krajině. Dotčené území se tak minimálně částí pozemků parc. č. [redacted] nachází v tzv. přírodním zázemí v krajině, vymezené v grafické části Návrhu ÚPmB „5.0 Principy uspořádání krajiny – schéma 1:25000“ tmavě zelenou svislou šrafurou. Vymezení přírodního zázemí v krajině je přitom součástí tzv. principů uspořádání krajiny, sloužících k „zajištění ochrany hlavních krajinných hodnot.“<sup>18</sup> Území přírodního zázemí v krajině přitom představuje „území s mimořádnými přírodními, kulturními a krajinnými hodnotami, vymezená za účelem ochrany území před nepřiměřeným stavebním rozvojem, který by ohrozil existenci stávajících hodnot. Mimořádnými přírodními, kulturními a krajinnými hodnotami se rozumí zejména v dané lokalitě typické prostorové a druhové uspořádání bioty; v případě překryvu nad plochami stavebními pak zejména návaznosti tohoto uspořádání na volnou krajinu (popř. přírodní zázemí v zástavbě) a zastavěné části města, s cílem dosáhnout uměřeného a vhodného přechodu (přechodového území) mezi zástavbou a přírodním zázemím a podpořit pronikání krajinné zeleně do města a propojování se systémem sídelní zeleně.“<sup>19</sup>

Pouze pro úplnost Podatel uvádí, že se Dotčené území nenachází v žádné Rozvojové lokalitě, jak je definuje Návrh ÚPmB, textová část, na str. 21.

### 3. K jednotlivým námitkám

#### 3.1 Možný zásah do pohody bydlení

Návrh ÚPmB umožňuje v části Dotčeného území, totiž na pozemcích parc. č. [redacted] převážné části pozemku parc. č. [redacted] a části pozemku parc. č. [redacted] vše v k.ú. Bohunice, zařazených do plochy občanské vybavenosti V/a3 umístit na těchto pozemcích stavbu občanské vybavenosti areálové struktury o výšce 6 – 16 m, resp. až 18 m. Návrh ÚPmB tak představuje poměrně zásadní změnu využití uvedené části Dotčeného území, které je podle Platného ÚPmB zařazeno v části odpovídající pozemkům parc. č. [redacted] vše v k.ú. Bohunice v ploše čistého bydlení (BC), na které se již nyní nachází rodinný dům, v části odpovídající pozemkům parc. č. [redacted] vše v k.ú. Bohunice, pak v ploše krajinné zeleně všeobecné (KV), ve které není možné umísťovat prakticky žádné stavby.

Změnou zařazení pozemků parc. č. [redacted] převážné části pozemku parc. č. [redacted] a části pozemku parc. č. [redacted] vše v k.ú. Bohunice, je tak umožněno jednak zredukovat stávající zeleň nacházející se na ploše (KV), jednak umístit na tyto pozemky budovu většího měřítka, například multifunkční komplex sloužící kromě umístění občanské vybavenosti též bydlení. Umístěním takové stavby, kterou Návrh ÚPmB připouští a její umístění by tak bylo v souladu s Návrhem ÚPmB, by došlo k zásadnímu zhoršení tzv. „pohody bydlení“, resp. „kvality prostředí“<sup>20</sup> obyvatel sousedních bytových domů Live Up I a Live Up II (dále jen „pohoda bydlení“). Pohoda bydlení byla definována např. rozsudkem Nejvyššího správního soudu ze dne 2. 2. 2006, č.j. 2 As 44/2005-116, jako: „souhrn činitelů a vlivů, které přispívají k tomu, aby bydlení bylo zdravé a vhodné pro všechny kategorie uživatelů, resp. aby byla vytvořena vhodná atmosféra klidného bydlení; pohoda bydlení je v tomto pojetí dána zejména kvalitou jednotlivých složek

<sup>15</sup> Návrh ÚPmB, textová část, s. 42.

<sup>16</sup> Návrh ÚPmB, textová část, s. 44.

<sup>17</sup> Návrh ÚPmB, textová část, s. 62.

<sup>18</sup> Návrh ÚPmB, textová část, s. 42.

<sup>19</sup> Návrh ÚPmB, textová část, s. 42.

<sup>20</sup> Pojem „pohoda bydlení“ je obsahově totožný s pojmem „kvalita prostředí“, jak potvrdil Nejvyšší správní soud v rozsudcích ze dne 27. 10. 2016, č.j. 2 As 174/2016-20 a ze dne 20. 1. 2020, č.j. 1 As 287/2019-28.



životního prostředí, např. nízkou hladinou hluku (z dopravy, výroby, zábavních podniků, ze stavebních prací aj.), čistotou ovzduší, přiměřeným množstvím zeleně, nízkými emisemi pachů a prachu, osluněním apod.; pro zabezpečení pohody bydlení se pak zkoumá intenzita narušení jednotlivých činitelů a jeho důsledky, tedy objektivně existující souhrn činitelů a vlivů, které se posuzují každý jednotlivě a všechny ve vzájemných souvislostech.“ Nejvyšší správní soud dále v citovaném rozsudku uvádí, že „správní orgán při posuzování zda je v konkrétním případě pohoda bydlení zajištěna, nemůže ovšem zcela abstrahovat ani od určitých subjektivních hledisek daných způsobem života osob, kterých se má stavba, jejíž vliv na pohodu bydlení je zkoumán, dotýkat; podmínkou zohlednění těchto subjektivních hledisek ovšem je, že způsob života dotčených osob a jejich z toho plynoucí subjektivní nároky na pohodu bydlení nevybočují v podstatné míře od obecných oprávněně požadovatelných standardů se zohledněním místních zvláštností dané lokality.“ V rozsudku ze dne 31. 7. 2013, č.j. 1 As 33/2013-58 NSS uvádí, že smyslem „pohody bydlení“ coby jednoho z nároků, které musí být zohledněny při umístování staveb, je zachování „zdravého a vhodného prostředí pro všechny kategorie uživatelů, resp. aby byla vytvořena vhodná atmosféra klidného bydlení bez ohledu na případné zamýšlené stavební či jiné aktivity...právní úprava obsažená ve StavZ má vzniku takového stavu předcházet (konkrétně vlivem uskutečnění a užívání stavby).“ Podatel již nyní podotýká, že ačkoli se v citovaných rozsudcích NSS zabývá pohodou bydlení, resp. kvalitou prostředí, v kontextu konkrétních záměrů umístovaných v území a požadavků vyhlášky Ministerstva pro místní rozvoj č. 501/2006 Sb., o obecných požadavcích na využívání území, ve znění pozdějších předpisů (dále jen „vyhláška č. 501/2006 Sb.“), neznamená to, že by nebylo možné namítat zásah do pohody bydlení už v souvislosti s Návrhem ÚPmB, neboť právní předpisy zohledňují pohodu bydlení už při vymezení ploch v rámci územních plánů (srov. § 4, 5 a 8 vyhlášky č. 501/2006 Sb.).

Z dosud uvedeného podle názoru Podatele plyne, že pojem „pohoda bydlení“ zahrnuje celou řadu činitelů, mezi které lze zařadit též případné stínění (úbytek oslunění) umístěnou stavbou a také zhoršení výhledu z bytu Podatele, jak plyne z rozsudku Nejvyššího správního soudu ze dne 1. 11. 2012, č.j. 8 As 27/2012-113, podle něhož: „Mezi jednotlivé činitele ovlivňující pohodu bydlení (kvalitu prostředí) náleží také podstatné snížení odstupové vzdálenosti mezi budovami...omezení výhledu...protože i tyto složky se na pohodě bydlení podílejí.“ V uvedeném rozsudku pak NSS mezi činitele ovlivňující pohodu bydlení zařadil také: „podstatné snížení odstupové vzdálenosti mezi budovami, úbytek oblohové složky, omezení výhledu, a tedy i míra oslunění a osvětlení bytu, a narušení soukromí, protože i tyto složky se na pohodě bydlení podílejí.“ Podatel proto přikládá k této námitce fotodokumentaci, ze které je zřejmé, jaký vliv by umístění stavby vysoké 16 m (přičemž není vyloučeno ani umístění stavby vysoké až 18 m) na části Dotčeného území zařazeného do plochy V/a3 mělo z hlediska výhledu do krajiny (a samozřejmě i z hlediska úbytku oslunění, oblohové složky a možného narušení soukromí) ve směru od bytových domů Live Up I a Live Up II ke stávajícímu rodinnému domu (tj. výhled východním směrem, viz přiložená fotodokumentace, první dvě fotografie).

Zásah do pohody bydlení pak Podatel dále spatřuje ve snížení množství zeleně v Dotčeném území, ve zvýšení hlukové a prachové zátěže v důsledku zvýšení dopravy v Dotčeném území za účelem zajištění dopravní obslužnosti nové výstavby přičemž v tomto ohledu poukazuje na rozsudek NSS ze dne 16. 11. 2007, č.j. 5 As 33/2007-68, z něhož vyplývá, že narušení pohody bydlení může být způsobeno obtěžováním hlukem a dalšími imisemi, např. zvýšeným pohybem osob, případně při poskytování služeb odpovídajících veřejné občanské vybavenosti. Ostatně i z rozsudku NSS ze dne 31. 5. 2011, č.j. 2 As 34/2010-99 vyplývá, že z hlediska posouzení pohody bydlení je třeba vzít v potaz i samotný provoz stavby a zařízení v ní umístěných, tj. provozní externality, neboť i ty jsou určující pro zhodnocení, zda je zachována pohoda bydlení.

Podatel dále zdůrazňuje, že podmínkou narušení pohody bydlení není porušení právních předpisů týkajících se umístění budovy nebo jejího provozu, což potvrdil NSS v rozsudcích ze dne 4. 3. 2009, č.j. 6 As 38/2008-123, a ze dne 10. 5. 2010, č.j. 2 As 6/2010-164. Institut pohody bydlení se uplatní i tam, kde nejsou žádné veřejnoprávní regulativy stanoveny (viz rozsudek NSS ze dne 20. 12. 2012, č.j. 1 As 139/2012-40).

Konečným důsledkem snížené pohody bydlení v bytových domech Live Up I a Live Up II pak bude snížení atraktivnosti dané lokality a pokles tržní ceny jednotlivých bytů, tedy i bytu Podatele. V tom spatřuje Podatel zásah do svých práv, který je oprávněně namítat vůči Návrhu ÚPmB.

Podatel zdůrazňuje, že negativní důsledky umístění stavby vysoké 16 m na výše uvedených pozemcích parc. č. [redacted] převážné části pozemku parc. č. [redacted] a části pozemku parc. č. [redacted] vše v k.ú. Bohunice, přitom nelze odmítnout jako čistě hypotetické anebo předčasné, neboť umístění takové stavby umožňuje Návrh ÚPmB (zatímco Platný ÚPmB umístění takové stavby neumožňuje). Soulad umístění záměru s platným a účinným územním



plánem je přitom nezbytnou podmínkou k umístění a následné realizaci takového záměru (tedy budovy vysoké 16 m), jak plyne z § 90 odst. 1 písm. a) StavZ, podle něhož posuzuje stavební úřad, zda je záměr žadatele v souladu s požadavky StavZ a prováděcích právních předpisů, zejména s obecnými požadavky na využívání území (§ 2 odst. 2 písm. e) StavZ), tedy i zda je záměr v souladu s územním plánem. Podatel proto uplatněním této námítky usiluje o to, aby bylo vymezení ploch v Dotčeném území v Návrhu ÚPmB změněno tak, aby reflektovalo požadavky Podatele na pohodu bydlení, tj. aby Podatel nebyl nucen v budoucnu tytéž námítky uplatňovat v územním řízení o umístění takové budovy.

**Podatel proto navrhuje, aby došlo ke změně Návrhu ÚPmB tak, aby pozemky parc. č. [redacted] vše v k.ú. Bohunice, které jsou nyní součástí plochy V/a3, byly zařazeny do samostatné plochy bydlení B/v1, která by umožňovala umístit na těchto pozemcích stavby pro bydlení volné struktury s výškovou úrovní 3-7 m, tedy s výškovou úrovní, která by zasahovala do pohody bydlení Podatele jen minimálně. Zbýlé pozemky tvořící Dotčené území (tj. pozemky parc. č. [redacted] vše v k.ú. Bohunice) by měly být zařazeny do stabilizované plochy lesní (L), což by lépe odpovídalo jejich stávajícímu zařazení v rámci Platného ÚPmB.**

Vymezení této plochy pro bydlení B/v1 by bylo v souladu s § 3 odst. 1 vyhlášky č. 501/2006 Sb. (samotná rozloha takové plochy má zhruba 6421 m<sup>2</sup>, plocha zohledňuje požadavky na kvalitu bydlení). Vymezení takovéto plochy v Návrhu ÚPmB přitom nevyklučuje umístění staveb občanské vybavenosti: stavby a zařízení občanského vybavení je podle Návrhu ÚPmB přípustné<sup>21</sup> kromě ploch veřejné vybavenosti (V) umísťovat také v jiných plochách s rozdílným způsobem využití<sup>22</sup> – konkrétně v plochách bydlení (B), v plochách smíšených obytných (C), kde se dokonce jedná o jeden z hlavních způsobů využití těchto ploch, totiž „pro občanské vybavení vymezené v plochách označených V a W, přičemž záměry pro maloobchod jsou přípustné s omezením do 1 500 m<sup>2</sup> prodejní plochy“,<sup>23</sup> v plochách komerční vybavenosti (W), kde se jedná o jeden z hlavních způsobů využití, neboť v plochách komerční vybavenosti lze umístit všechny záměry uvedené v hlavním využití pro plochy veřejné vybavenosti (mezi těmito plochami tak v tomto ohledu není rozdíl). Rovněž podle § 4 odst. 2 vyhlášky č. 501/2006 Sb. lze v ploše bydlení umístit další stavby a zařízení, které nesnižují kvalitu prostředí a pohodu bydlení ve vymezené ploše, jsou slučitelné s bydlením a slouží zejména obyvatelům v takto vymezené ploše.

Konečně vymezení takové plochy by umožňovalo realizaci alespoň části záměru srovnatelného např. se záměrem společnosti FINTIME, s.r.o., která již v minulosti požádala zastupitelstvo městské části Brno-Bohunice o vyjádření se k návrhu na pořízení změny Platného ÚPmB ze dne 12. 7. 2017, spočívající ve změně stávajících ploch BC a KV v Dotčeném území na návrhovou plochu BC s indexem podlažní plochy 0,8 a dále ve zrušení stávající veřejné zeleně.

### **3.2 Nedodržení požadavků kladených na územní plánování, resp. na územní plán**

Podle názoru Podatele je nutné v Návrhu ÚPmB, resp. v nastavení regulativů omezujících dosavadní využití území, zohlednit i širší vztahy v území, jak předpokládá § 18 odst. 2 StavZ, podle něhož územní plánování (pod které pořizování územního plánu statutárního města Brna spadá zcela jednoznačně) „zajišťuje předpoklady pro udržitelný rozvoj území soustavným a komplexním řešením účelného využití a prostorového uspořádání území s cílem dosažení obecně prospěšného souladu veřejných a soukromých zájmů na rozvoji území. Za tím účelem sleduje společenský a hospodářský potenciál rozvoje.“ Cílem územního plánování je vzájemná věcná i časová koordinace veřejných zájmů mezi sebou a se soukromými zájmy v řešeném území.<sup>24</sup> Předpokládá se tedy komplexní posuzování uspořádání území, což dále rozvíjí § 19 odst. 1 StavZ, když řadí mezi úkoly územního plánování také stanovení koncepce rozvoje území, včetně urbanistické koncepce s ohledem na hodnoty a podmínky území (§ 19 odst. 1 písm. b) StavZ), stanovení urbanistických, architektonických a estetických požadavků na využívání a prostorové uspořádání území a na jeho změny, zejména na umístění, uspořádání a řešení staveb a veřejných prostranství (§ 19 odst. 1 písm. d) StavZ), stanovení podmínek pro provedení změn v území, zejména pak pro umístění a uspořádání staveb s ohledem na stávající charakter a hodnoty území a na využitelnost navazujícího území (§ 19 odst. 1 písm. e) StavZ), a uplatňování poznatků zejména z oborů architektury, urbanismu, územního plánování a ekologie a památkové péče (§ 19 odst. 1 písm. o) StavZ). Tomu odpovídá § 43 odst. 1 StavZ, vymezující obsah územního plánu, a příloha č. 7 vyhlášky č.

<sup>21</sup> Jedná se o tzv. přípustné využití, vymezené v Návrhu ÚPmB, textové části, na str. 54: „využití pro účel odlišný, než je hlavní využití, který však není s hlavním využitím v rozporu; umožňuje činnosti, stavby a zařízení, které budou s hlavním způsobem využití související, doplňující nebo podmiňující.“

<sup>22</sup> Návrh ÚPmB, textová část, s. 40.

<sup>23</sup> Návrh ÚPmB, textová část, s. 56.

<sup>24</sup> Machačková, J. a kol. Stavební zákon. Komentář. 3. vydání. Praha: C. H. Beck, 2018, s. 80.



500/2006 Sb., o územně analytických podkladech, územně plánovací dokumentaci a způsobu evidence územně plánovací činnosti, ve znění pozdějších předpisů, která obsah územního plánu dále konkretizuje.

Návrh ÚPmB stanoví jako svůj hlavní cíl „dosažení vyváženosti a flexibility všech jevů a prvků, které jsou pro tvorbu územního plánu určující. Základní koncepce rozvoje území města vychází z aktuálních koncepčních a strategických dokumentů města Brna.“<sup>25</sup> Návrh ÚPmB má dále mimo jiné sledovat „rovnováhu mezi zastavěným územím a jeho rozvojovým potenciálem a výjimečným přírodním zázemím města a jeho ochranou...Přírodní zázemí je základní podmínkou pro udržení ekologické stability města a je chráněno především vymezením přírodního zázemí v krajině, přírodního zázemí v zástavbě a ochranou os propojení přírodního zázemí.“<sup>26</sup> Dále Návrh ÚPmB „chrání a rozvíjí urbanistické a přírodní hodnoty města.“<sup>27</sup> Uvedené cíle se pak mají odrážet v urbanistických hodnotách a architektonickém pojetí.

### 3.2.1 Urbanistické požadavky

**Co se týká urbanistické koncepce, ta je „...stanovena pro město jako celek a stanovuje požadavky jak na zastavitelné plochy, tak na plochy přestaveb a změn v krajině a na stabilizovaná území, zejména prostřednictvím funkčních a prostorových regulativů.“<sup>28</sup> Mezi základní principy urbanistické koncepce statutárního města Brna patří mimo jiné „preferenci intenzifikace a transformace přestavbových území zejména v širším centru Brna před zastavěním volných ploch.“** Pojem „přestavbové území“ není v Návrhu ÚPmB definován, lze však dovodit, že by se mělo jednat o plochy přestavby, přičemž plochy přestavby jsou zahrnuty do tzv. rozvojových lokalit (tedy ucelených, graficky vymezených částí území města Brna, která jsou územním plánem určena k přestavbě nebo zástavbě a která jsou vymezena v grafické části Návrhu ÚPmB 1.0 Výkresu základního členění).<sup>29</sup> **Dotčené území však není „přestavbovým územím“, není rozvojovou lokalitou, a to navzdory faktu, že vymezení plochy veřejné vybavenosti V/a3 na pozemcích parc. č. [redacted] převážně části pozemku parc. č. 1344 a části pozemku parc. č. 1343/1, vše v k.ú. Bohunice, znamená podstatnou změnu využití těchto pozemků ve srovnání s Platným ÚPmB (viz výše), totiž intenzifikaci využití těchto pozemků ve srovnání se stávajícím využitím, a Návrh ÚPmB by tak podle názoru Podatele měl tuto část Dotčeného území vymezit jako samostatnou rozvojovou lokalitu podobně, jako je vymezena nejbližší rozvojová lokalita „Be-7 Netroufalky“.** To by s sebou neslo nutnost podrobněji vymezit uvedenou část Dotčeného území jako přestavbovou lokalitu v „kartách lokalit“ a odůvodnit navrženou změnu využití odpovídající části Dotčeného území, což **by bylo v souladu jednak s § 43 odst. 1 StavZ, podle něhož: „územní plán...vymezí zastavěné území, plochy a koridory, zejména zastavitelné plochy, plochy změn v krajině a plochy vymezené ke změně stávající zástavby, k obnově nebo opětovnému využití znehodnoceného území (dále jen „plocha přestavby“), pro veřejně prospěšné stavby, pro veřejně prospěšná opatření a pro územní rezervy a stanoví podmínky pro využití těchto ploch a koridorů.“**, jednak se základním principem urbanistické koncepce dle Návrhu ÚPmB.

Zásady urbanistické kompozice jsou podrobněji popsány v odůvodnění Návrhu ÚPmB, podle kterého je třeba respektovat zásady urbanistické kompozice, zejména: „**Posilovat záměry směřující k žádoucí výškové hladině v území, její případné gradaci** (chápané jako zesilování, nebo zeslabování určitého účinku), **kontrastu** (zejména na žádoucích rozhraních) **a umístování lokálních dominant**. Prostorové uspořádání města v jeho krajiněm rámci je utvářeno na základě principů, které je třeba dodržovat a posilovat, popř. prověřit podrobnější územně plánovací dokumentací.“<sup>30</sup> Dále je uvedena zásada: „**Usilovat o dodržování dlouhodobě založených kompozičních principů, jakými jsou pohledy na významné dominanty, průhledy územím, komponované pohledy, urbanistické osy, pohledové osy, vyhlídkové body a stanoviště, cílové pohledy (tzv. point de vue), veduta města, panorama města apod.**“

<sup>31</sup> Konečně je zmíněna též zásada: „**Respektovat obecné principy tvorby městské krajiny jakými jsou měřítko a proporce, přiměřenost, rytmus, symetrie a asymetrie a další.**“<sup>32</sup>

**Podle těchto zásad urbanistické kompozice by mělo být Dotčené území zařazeno do takových ploch, resp. být podřazeno takovým regulativům v Návrhu ÚPmB, které by umožnily dosáhnout jednak žádoucí gradace v podobě zeslabování účinku stávajících několikapatrových staveb v okolí Dotčeného území – bytových domů Live Up I a II a ubytovny zdravotních sester – na okolní plochy zeleně, jednak by umožnily zachovat stávající průhled**

<sup>25</sup> Návrh ÚPmB, textová část, s. 17.

<sup>26</sup> Návrh ÚPmB, textová část, s. 17.

<sup>27</sup> Návrh ÚPmB, textová část, s. 17.

<sup>28</sup> Návrh ÚPmB, textová část, str. 19.

<sup>29</sup> Návrh ÚPmB, textová část, str. 13.

<sup>30</sup> Odůvodnění textové části Návrhu ÚPmB, str. 147.

<sup>31</sup> Odůvodnění textové části Návrhu ÚPmB, str. 147.

<sup>32</sup> Odůvodnění textové části Návrhu ÚPmB, str. 147.



územím, totiž průhled z bytových domů Live Up I a II směrem k hradu Špilberk a ke Žlutému kopci, kde je viditelná veduta města (viz příložená fotodokumentace). Takové zařazení Dotčeného území by tudíž bylo v souladu s obsahem Návrhu ÚPmB, podle něhož: „**Z hlediska urbanistické kompozice jsou důležité pohledově významné plochy, které chrání území pohledově exponovaná především ve směru z města do volné krajiny a významným způsobem se podílí na celkovém obrazu města...ÚPmB dále specificky chrání pohledy na vedutu města a pohledově významná území, která jsou mimořádně hodnotná vzhledem k celkovému obrazu města a krajinnému rázu městské krajiny.**“<sup>33</sup> Tomu pak odpovídá odůvodnění Návrhu ÚPmB, když uvádí, že: „Ve městě Brně se nachází řada území s vysokou hodnotou urbanistického prostředí. Tato území je nutné chránit proti zásahům znehodnocujícím podstatu jejich urbanistické kvality zejména ve smyslu charakteru a uspořádání jejich veřejných prostranství a podstaty jejich výškového uspořádání...**Prostorový obraz území města určeného k zástavbě je charakterizován zejména těmito prvky: urbanizačním jádrem města na vyvýšeninách ležících na rozhraní dvou rozdílných krajinných typů; výrazným motivem brněnské veduty, tj. společným působení přírodních vrchů a stavebních dominant Petrova a Špilberku a Žlutého kopce; radiálně okružním komunikačním systémem a na jeho skeletu vzniklé stavební struktury; kompaktním způsobem zástavby kolem historického jádra města; svébytnou identitou městských subcenter; pronikáním výběžků vysočin ze severu a západu hluboko do území města. Ochranu těchto prvků je nutné zajistit zejména při posuzování přípustnosti výškových staveb v území určeném k zástavbě.**“<sup>34</sup> Ačkoli navržená plocha V/a3 neumožňuje na části Dotčeného území umístit výškové stavby (tj. stavby vysoké alespoň 40 m),<sup>35</sup> z odůvodnění Návrhu ÚPmB vyplývá, že ochranu uvedených prvků charakterizujících prostorový obraz města Brna je nutné zajistit i při posuzování jiných než výškových staveb (viz slovo „zejména“), tedy i při posuzování možného umístění staveb vysokých „pouze“ 6 – 16 m, zasahujících do horizontu např. při pohledu z hradu Špilberk nebo ze Žlutého kopce směrem k areálu bohunického kampusu. Návrh ÚPmB totiž nechrání pouze pohledy na vedutu města, ale i pohledy opačným směrem. Dotčené území se přitom nachází těsně za hranicí pohledově významného území (viz výkres „5.0 Principy uspořádání krajiny – schéma 1:25000“) a nelze vyloučit, že by nevhodně umístěná zástavba na horizontu mohla tyto pohledy směrem z města narušit. Podatel v této souvislosti poukazuje na fakt, že část Dotčeného území zahrnutého v Návrhu ÚPmB do plochy V/a3 se nachází ve výšce 265-275 m.n.m., přičemž okolní terén směrem k hradu Špilberk a ke Žlutému kopci je nižší (klesá z 265 m.n.m. až na 205 m.n.m.) a ani okolní kopce takovému pohledu z centra města nebrání (viz turistická mapa se zakreslením vrstevnic a příložená fotodokumentace).

### 3.2.2 Navržená struktura zástavby

Urbanistická koncepce předpokládá ovlivnění prostorového uspořádání města Brna. **Uspořádání struktury města je v Návrhu ÚPmB stanoveno prostřednictvím dvou regulativů: specifikace struktury zástavby a specifikace výškové úrovně zástavby.**<sup>36</sup> „Cílem specifikace prostorového uspořádání zástavby základních ploch je dosáhnout kvalitního zapojení zástavby do stavební struktury města a ochrana přírodních a krajinných hodnot města. Struktura je určena vždy v souladu s koncepční zásadou vyváženého města, s polycentrickou strukturou, intenzivně využívajícího zejména svá centrální území.“<sup>37</sup> Dále platí, že specifikace ve stabilizovaných plochách (tedy i v plochách, ve kterých je zařazeno Dotčené území): „**slouží zejména pro popis struktury jako takové a je vodítkem při přiměřené intenzifikaci území v procesech přestaveb, nástaveb a dostaveb objektu a proluk v základní ploše. Dalším důvodem pro specifikaci stabilizovaných území je popis charakteristické struktury širšího celku, který je možné využít zejména u navazujících návrhových ploch pro definování vhodného řešení sousedících rozhraní, doplnění struktury popř. pro řešení kompozičních a dalších principů (výšková gradace...) apod.**“ Podle odůvodnění Návrhu ÚPmB je účelem stanovení urbánní struktury „**vytvoření struktury zástavby města odpovídající danému místu, harmonicky zapojené do přírodního a krajinného prostředí, a vytvoření kvalitní a hierarchizované struktury veřejných a soukromých prostranství umožňující jak obsluhu území, tak pobyt a rekreaci.**“<sup>38</sup> **Vymezení typu struktury zástavby v Návrhu ÚPmB tedy není samoučelné, ale má (spolu s typem plochy a se specifikací výškové úrovně zástavby) podstatný vliv na to, jaké stavby budou ve stabilizované ploše umístěny, a to s ohledem na vytvoření zástavby odpovídající danému místu ve výše uvedeném smyslu.**

Část Dotčeného území, zařazená do plochy veřejné vybavenosti V/a3, předpokládá umístění areálové zástavby (a). Ta je vymezena v Návrhu ÚPmB jako „**urbánní struktura zástavby oplocených nebo veřejně přístupných areálů nebo jejich kombinací. Je stanovena zejména v plochách výroby, sportu, veřejné a komerční vybavenosti.**“<sup>39</sup> Odůvodnění Návrhu

<sup>33</sup> Návrh ÚPmB, textová část, str. 19.

<sup>34</sup> Odůvodnění textové části Návrhu ÚPmB, str. 154.

<sup>35</sup> Odůvodnění textové části Návrhu ÚPmB, str. 155.

<sup>36</sup> Viz Odůvodnění textové části Návrhu ÚPmB, str. 157.

<sup>37</sup> Odůvodnění textové části Návrhu ÚPmB, str. 158.

<sup>38</sup> Odůvodnění textové části Návrhu ÚPmB, str. 158.

<sup>39</sup> Návrh ÚPmB, textová část, str. 64.



ÚPmB uvádí příklady areálové zástavby (Český technologický park, areál VUT v Brně, areál brněnského výstaviště), přičemž je výslovně zmíněno území mezi ulicemi Jihlavská, Kamenice a Netroufalky, složené z několika areálů. Podle odůvodnění Návrhu ÚPmB je areálová zástavba vymezena zejména (ale ne výhradně) v plochách veřejné a komerční vybavenosti a v plochách výroby, přičemž „rozdíl mezi volnou a areálovou strukturou je v některých případech poměrně malý a vyhodnocení struktury záleží na širších územních souvislostech a vyhodnocení žádoucího cílového stavu v území.“<sup>40</sup> Naproti tomu struktura volné zástavby je vymezena jako „urbánní struktura, která zahrnuje převážně modernistickou sídlištní zástavbu a dostavbu v kompaktní zástavbě. Je tvořena zejména kombinací soliterních, převážně rezidenčních budov a objektů občanské vybavenosti. Volná prostranství mezi budovami jsou zpravidla veřejně přístupná s vysokým podílem vegetace. Volná zástavba je stanovena zejména v plochách bydlení, smíšených obytných, veřejné a komerční vybavenosti zpravidla mimo kompaktní území města.“<sup>41</sup> Z odůvodnění Návrhu ÚPmB pak plyne, že struktura volné zástavby je tvořena samostatně stojícími objekty různých kategorií (bodové, věžové, deskové, terasové apod.), různého měřítka (výslovně jsou zmíněny bytové nízkopodlažní domy bodového typu, deskové vysokopodlažní domy, věžové domy apod.), volnou strukturou pak může být i plocha, kterou téměř zaplňuje jedna budova a vyhodnocení struktury vychází z celkového kontextu zástavby.<sup>42</sup> A právě o tento kontext jde, přičemž Podatel má za to, že je vymezen nesprávně, přičemž důsledkem je zařazení části Dotčeného území do plochy umožňující areálovou, nikoli volnou zástavbu.

Pozemky parc. č. [redacted] převážná část pozemku parc. č. [redacted] a část pozemku parc. č. [redacted] vše v k.ú. Bohunice, jsou zařazeny do stabilizované plochy veřejné vybavenosti V/a3, Návrh ÚPmB tedy umožňuje zastavění této plochy areálovou zástavbou, ačkoli se v současnosti na těchto pozemcích nachází volně stojící stavba rodinného domu, tedy stavba určená toliko k bydlení, nikoli k zajištění veřejné vybavenosti. Do stejné plochy veřejné vybavenosti je dále zahrnuta areálová zástavba veřejné vybavenosti, ohraničená ulicemi Netroufalky a Studentská (v tomto obdélníku se mimo jiné nachází ubytovna zdravotních sester a Campea Aparthotel) a konečně jsou do stejné plochy veřejné vybavenosti zahrnuty též oba volně stojící bytové domy Live Up I a Live Up II s přilehlými pozemky, které jsou z hlediska vymezení volné a areálové zástavby v Návrhu ÚPmB (a jeho odůvodnění) volnou zástavbou určenou pro bydlení, nikoli areálovou zástavbou veřejné vybavenosti (bytové domy Live Up I a II a přilehlé pozemky tvoří samostatný areál, ani nejsou součástí sousedních areálů). **Jedná se tak v zásadě o tři dílčí plochy, pro které je charakteristická odlišná zástavba i její struktura, avšak Návrh ÚPmB stávající charakter zástavby v rozporu s § 19 odst. 1 písm. a) a b) StavZ a v rozporu s § 3 odst. 2 až 4 vyhlášky č. 501/2006 Sb.**<sup>43</sup> nijak nezohledňuje a vše podřazuje pod jednu plochu veřejné vybavenosti, u které připouští zastavění areálovou zástavbou, přičemž zvolené struktury zástavby odpovídá i navržený regulativ výšky budov.<sup>44</sup> Podatel má za to, že Návrh ÚPmB má v maximální možné míře reflektovat stávající charakter zástavby ve stabilizovaných plochách. **Podatel netvrdí, že by Návrh ÚPmB nemohl stanovit jinou koncepci rozvoje uvedené plochy veřejné vybavenosti, avšak v takovém případě by měla být prověřena a odůvodněna potřeba změn v daném území dle § 19 odst. 1 písm. c) StavZ a uvedená plocha by měla být namísto stabilizované plochy vymezena jako plocha změn, tedy tak, jak to předpokládá § 19 odst. 1 písm. e) StavZ, který výslovně uvádí, že úkolem územního plánování je „stanovovat podmínky pro provedení změn v území, zejména pak pro umístění a uspořádání staveb s ohledem na stávající charakter a hodnoty území a na využitelnost navazujícího území.“** Podatel navíc poukazuje na další úkol územního plánování, uvedený v § 19 odst. 1 písm. o) StavZ, totiž na povinnost uplatňovat při tvorbě územního plánu (tedy i Návrhu ÚPmB) poznatky zejména z oborů architektury, urbanismu, územního plánování a ekologie a památkové péče.

### 3.2.3 Navržení výškové úrovně zástavby

Kromě již zmíněné struktury zástavby je relevantní též její výškové uspořádání. Podle Návrhu ÚPmB: „Výškové uspořádání zástavby společně s morfologií terénu vytváří charakteristický obraz města a umožňuje v něm orientaci. ÚPmB stanovuje výškovou kompozici, která je určena k ochraně území a určuje omezení pro výškové řešení staveb.“<sup>45</sup> **Při stanovení regulativu výšky staveb ve vymezených plochách platí v zásadě tytéž úkoly územního plánování,**

<sup>40</sup> Odůvodnění textové části Návrhu ÚPmB, str. 167.

<sup>41</sup> Návrh ÚPmB, textová část, s. 64.

<sup>42</sup> Viz Odůvodnění textové části Návrhu ÚPmB, str. 163.

<sup>43</sup> Podle § 3 odst. 1 vyhlášky č. 501/2006 Sb. se k naplňování cílů a úkolů územního plánování (a s ohledem na rozdílné nároky na prostředí) území člení územním plánem na jednotlivé plochy. Plochy se podle § 3 odst. 2 též vyhlášky vymezují buď podle stávajícího nebo požadovaného způsobu využití (dále jen jako „plochy s rozdílným způsobem využití“), anebo podle významu, kdy se rozlišují plochy zastavitelné, plochy územních rezerv, plochy ke změně stávající zástavby, plochy k obnově nebo opětovnému využití znehodnoceného území a plochy rekonstrukčních a rekultivačních zásahů do území. Plochy s rozdílným způsobem využití se podle § 3 odst. 3 a 4 též vyhlášky vymezují s ohledem na specifické podmínky a charakter území a lze je dále podrobněji členit.

<sup>44</sup> Návrh ÚPmB stejným způsobem vymezuje výšku rezidenční zástavby, kterou výslovně předpokládá jako nízkopodlažní, čemuž odpovídají zvolené regulativy výškové hladiny 1 a 2.

<sup>45</sup> Návrh ÚPmB, textová část, s. 19.



jaké se uplatní v případě vymezení struktury zástavby v těchto plochách. Návrh ÚPmB musí i v případě stanovení regulativu výšky zástavby vyjít ze stávajícího stavu a odůvodnit případnou změnu, jakou je např. stanovení regulativu výšky zástavby úrovně „3“, umožňující v části Dotčeného území, tvořeného pozemky parc. č. [REDAKCE] převážnou částí pozemku parc. č. [REDAKCE] a částí pozemku parc. č. [REDAKCE] vše v k.ú. Bohunice, umístit budovy vysoké 6 – 16 m, případně až o 2 m vyšší, ačkoli výška rodinného domu, který se zde nachází, nepřesahuje 6 m a je tedy dostačující stanovení úrovně „1“, určená pro stavby vysoké 3 – 7 m. Podatel s odkazem na výše uvedené konstatuje, že Návrh ÚPmB při stanovení výškové úrovně zástavby v Dotčeném území nereflektoval požadavky § 19 StavZ a § 3 vyhlášky č. 501/2006 Sb.

### 3.2.4 Vymezení přírodního zázemí v krajině a ochrana zeleně

**Součástí urbanistické koncepce je také vymezení volného území, a to z důvodů:** „zachování a rozvoje přírodních hodnot je prostorově specifikováno přírodním zázemím města, které je chráněno před nepřiměřeným stavebním rozvojem a je vymezeno jak v nezastavěném území, tak v území zastavěném. Člení se přitom na přírodní zázemí v krajině...“<sup>46</sup>. Dotčené území se přitom, jak již bylo uvedeno výše, minimálně svou severní částí nachází v tzv. přírodním zázemí v krajině (vymezeném jako stabilizovaná plocha krajině zeleně všeobecné, v Návrhu ÚPmB již vymezeném jako plocha lesní), a mělo by tak být chráněno. **Ačkoli přírodní zázemí v krajině v Dotčeném území negativně dotčeno Návrhem ÚPmB není, dochází v dotčeném území k redukci zeleně v rozporu s deklarovanými cíli územního plánu, kterým je:** „v případě překryvu (území přírodního zázemí v krajině – pozn. Podatel) nad plochami stavebními pak zejména návaznosti tohoto uspořádání na volnou krajinu (popř. přírodní zázemí v zástavbě) a zastavěné části města, s cílem dosáhnout uměřeného a vhodného přechodu (přechodového území) mezi zástavbou a přírodním zázemím a podpořit pronikání krajině zeleně do města a propojování se systémem sídelní zeleně.“<sup>47</sup> Tento „uměřený a vhodný přechod“ byl ve stávajícím Platném ÚPmB zajištěn v Dotčeném území vymezením ploch krajině zeleně všeobecné. Návrh ÚPmB však vymezením plochy V/a3 v Dotčeném území část plochy krajině zeleně bez náhrady ruší a namísto „uměřeného a vhodného přechodu“ mezi zelení v přírodním zázemí v ploše lesní (L) a zelení v navazující ploše V/a3 mimo přírodní zázemí vytváří ostrý kontrast a nadto dále redukuje zezeň, které je v okolní téměř ryze areálové zástavby nedostatek.<sup>48</sup> Podatel zdůrazňuje, že plochy veřejné vybavenosti (V) na rozdíl např. od ploch bydlení (B) nemají ani stanoveny minimální zastoupení zeleně na terénu. Návrh ÚPmB tak v tomto ohledu nerespektuje vlastní deklarované cíle ani charakter a hodnoty Dotčeného území a okolního území, a to přesto, že Návrh ÚPmB údajně klade: „zásadní důraz na strukturu a funkční uspořádání města a krajiny. Zachování, respektive posílení struktury a obrazu města zajišťuje územní plán prostřednictvím...**Důrazu na kompaktnost města vedoucí k posílení významu a kvality veřejných prostranství. Kompaktnost a intenzita využití území zvyšuje nároky na veřejná prostranství, jejich čitelnou hierarchii, na prostupnost území, dostupnosti všech žádoucích funkcí (mimo jiné dostupnost pobytových zelených ploch pro každodenní relaxaci a rekreaci), obdobné platí pro uspořádání a kvalitu ploch s vegetací. Důrazu na urbanistickou strukturu související s celkovým prostorovým uspořádáním města (území určeného k zástavbě) a koncepcí uspořádání krajiny.**“<sup>49</sup>

### 3.2.5 Návrh Podatele umožňující dosáhnout urbanistických požadavků

**Naopak v souladu s deklarovanými cíli Návrhu ÚPmB (a rovněž v souladu s § 19 StavZ a § 3 vyhlášky č. 501/2006 Sb.) by bylo vymezení tří stabilizovaných ploch v Návrhu ÚPmB namísto stávající jediné plochy V/a3, přičemž jedna stabilizovaná plocha veřejné vybavenosti V/a3 by zahrnovala stávající areálovou zástavbu ohraničenou ulicemi Netroufalky a Studentská, jak je popsána výše, druhá stabilizovaná plocha bydlení B/v3 by pak zahrnovala stávající obytné domy Live Up I a II s přilehlými pozemky a konečně třetí stabilizovaná plocha bydlení B/v1 by zahrnovala pozemky parc. č. [REDAKCE] a převážnou část pozemku parc. č. 1344, vše v k.ú. Bohunice. Zbývající část Dotčeného území (včetně celého pozemku parc. č. [REDAKCE] v k.ú. Bohunice) by byla i nadále zahrnuta do stabilizované plochy lesní (L). **Toto podatelem navrhované vymezení ploch je také v souladu s rozlišením struktury volné a areálové zástavby a respektuje jednak stávající zástavbu na vymezených plochách (včetně její výšky), jednak okolní zástavbu a okolní plochy.** Navíc takové vymezení ploch nebrání ani umístění veřejné vybavenosti – ta může být umístěna nejen v plochách veřejné vybavenosti (V), ale též v plochách bydlení (B) – jakkoli se Podatel domnívá, že je v okolí Dotčeného území dostatek ploch s budovami sloužícími veřejné vybavenosti, primárně v návaznosti na areál kampusu Masarykovy univerzity. Vymezení ploch pro bydlení (B) navíc podle Návrhu ÚPmB vyžaduje zachování minimálně 30% zeleně na terénu (ev. adekvátní kompenzace zeleně na terénu), zatímco v plochách veřejné**

<sup>46</sup> Odůvodnění textové části Návrhu ÚPmB, str. 157.

<sup>47</sup> Návrh ÚPmB, textová část, s. 42.

<sup>48</sup> Viz areál Fakultní nemocnice Bohunice, areál Masarykovy univerzity a obchodního centra Campus Square, areál obchodního centra Kaufland a kompaktní zástavba vazební věznice.

<sup>49</sup> Odůvodnění textové části Návrhu ÚPmB, str. 149.



vybavenosti není zachování zeleně na terénu vůbec vyžadováno. Dopad na stávající zeleň na terénu by tak byl Podatelem navrženým vymezením nižší, než stávající Návrh ÚPmB, podle něhož má dojít v Dotčeném území i k redukci stávajících ploch krajinné zeleně všeobecné.

### **3.3 Nedostatečné odůvodnění navržené změny využití Pozemků**

Podatel poukazuje na rozsudek Krajského soudu v Praze ze dne 24. 4. 2018, č.j. 50 A 17/2017-63, který se týkal návrhu nového územního plánu obce Byšice, který změnil konkrétní zastavitelné území na nezastavitelné, což mělo dopad na stavební záměr žalobce, který nabyt v daném území pozemky za účelem výstavby rodinných domů se zahradami, kterou předchází platný a účinný územní plán obce Byšice umožňoval, přičemž žalobce již požádal o vydání územního rozhodnutí. Než však bylo vydáno územní rozhodnutí, došlo k vydání nového územního plánu obce, který již výstavbu rodinných domů v daném území neumožňoval. Žalobce proti takovému postupu namítal mimo jiné **porušení zásady legitimního očekávání, porušení principu kontinuity územního plánování** a neproporcionalitu omezení jeho vlastnických práv. **Krajský soud dospěl k závěru, že postup obce Byšice vykazoval znaky svévole, neboť obec Byšice neodůvodnila faktickou změnu v novém územním plánu závažným důvodem – změny nebyly opřeny o významný veřejný zájem, změny nebyly vyvolány ani významnou změnou okolností relevantních pro územní plánování** (např. prokázání nezastavitelnosti lokality). Krajský soud nepřisvědčil žádnému z důvodů, které uváděla obec Byšice, včetně faktu, že se území nachází v blízkosti nemovité kulturní památky (zámku Byšice), neboť pozemky žalobce nebyly předmětem památkové ochrany v žádné z jejich forem.

Krajský soud poukázal mimo jiné na § 18 odst. 2 StavZ, podle něhož **územní plánování zajišťuje předpoklady pro udržitelný rozvoj území soustavným a komplexním řešením účelného využití a prostorového uspořádání území s cílem dosažení obecně prospěšného souladu veřejných a soukromých zájmů na rozvoji území**. Za tím účelem sleduje společenský a hospodářský potenciál rozvoje. Přitom je třeba, aby **obec Byšice brala při tvorbě nového územního plánu v úvahu legitimní zájmy vlastníků dotčených pozemků**, přičemž podle citovaného ustanovení StavZ má být dosaženo rovnováhy mezi veřejnými a soukromými zájmy, soukromé zájmy neustupují veřejným zájmům.

Krajský soud dále uvedl, že zájem na koncepčním rozvoji lokality není silným veřejným zájmem (takovým je např. zájem na realizaci silničního obchvatu obce, protipovodňové opatření apod.), nýbrž obecným zájmem na harmonickém rozvoji území, což je obecný cíl územního plánování. Pouze proto, že obec Byšice změnila názor na vhodnost a estetickou akceptovatelnost dřívějšího záměru, ho nemůže vypustit z územního plánu bez ohledu na soukromé zájmy (a legitimní očekávání) vlastníka pozemků.

Na základě všech uvedených důvodů pak krajský soud žalobcem napadenou část nového územního plánu obce Byšice zrušil, jeho rozsudek následně potvrdil Nejvyšší správní soud (dále jen „NSS“), a to rozsudkem ze dne 29. 1. 2020, č. j. 9 As 171/2018-50, když zamítl kasační stížnost obce Byšice proti rozsudku krajského soudu. NSS v odst. 56 svého rozsudku ohledně změny využití pozemků žalobce (v důsledku změny územního plánu obce Byšice) uvedl, že: *„je třeba vycházet z toho, že územní plánování je dlouhodobým procesem, který by měl probíhat kontinuálně, tj. nově přijímaná dokumentace by měla navazovat na tu stávající. Neznamená to samozřejmě, že je třeba převzít všechny návrhové plochy; tím by byl vyloučen jakýkoli rozvoj v území. Dotčené osoby nicméně musí mít možnost spolehnout se na určitou stálost územně plánovací dokumentace, respektive kontinuitu jejího vývoje, protože jedině tak jí mohou přizpůsobit své záměry. Je tedy spíše nežádoucí, aby jednou projednané a schválené záměry byly opakovaně znovu posuzovány, přehodnocovány a měněny. Dochází tím k zásahu do legitimního očekávání dotčených osob a k neefektivnímu vynakládání veřejných prostředků...Má-li dojít ke změně funkčního určení ploch, pak musí být podložena dostatečně závažnými důvody, opírajícími se buď o relevantní změnu okolností, nebo o to, že původní řešení je věcně nesprávné a vede k závažné kolizi s veřejným zájmem.“* NSS dále konstatoval, že obec Byšice nemůže ke změně územního plánu přistoupit pouze proto, že změnila svůj názor na zastavitelnost území, a to ani v souvislosti se změnami politické reprezentace obce, neboť *„Územní plán nelze podstatně měnit po každých obecních volbách.“*

Podatel se nachází ve srovnatelné situaci se žalobcem v kauze územního plánu obce Byšice, kdy je zasaženo do jeho vlastnického práva a legitimního očekávání, neboť Návrh ÚPmB zasahuje do jeho vlastnického práva (snížení hodnoty nemovitosti) a práv souvisejících (pohody bydlení), a to změnou funkčního využití, struktury a výškové hladiny zástavby v Dotčeném území, totiž vymezením plochy veřejné vybavenosti V/a3 na místě stávajících ploch čistého bydlení (BC) a krajinné zeleně všeobecné (KV). V Návrhu ÚPmB přitom nejsou uvedeny žádné relevantní důvody odůvodňující takovou zásadní změnu, dokonce nevyplývá ani z urbanistických, architektonických a estetických požadavků na územní plán, což Podatel podrobně explikoval výše.

Podatel proto uzavírá, že v případě, že jím podané námitce proti Návrhu ÚPmB nebude vyhověno, obrátí se na místně příslušný soud s návrhem na zrušení odpovídající části Návrhu ÚPmB, přičemž má dle aktuální judikatury správních soudů značnou šanci na úspěch.

**Seznam příloh:**

Příloha č.1 Fotodokumentace

Příloha č.2 Informativní výpis spoluvlastnických podílů pro pozemek s budovou SVJ LiveUp II [redacted]  
v k.ú. Brno-Bohunice

Příloha č.3 Informativní výpis LV č. [redacted] v k.ú. Bohunice

V Brně dne 25. června 2020

[redacted]

Podpis podatele


[redacted]





*Příloha č. 1 – fotodokumentace*

Srovnání stávajícího výhledu a výhledu po umístění 16 m vysoké budovy, kterou připouští Návrh ÚPmB



Srovnání stávajícího výhledu a výhledu po umístění 6 m vysoké budovy, kterou připoustí Návrh ÚPmB – směr Špilberk





Srovnání stávajícího výhledu a výhledu po umístění 16 m vysoké budovy, kterou připouští Návrh ÚPmB - východ






## Informace o pozemku







**Způsob ochrany nemovitosti**

Název  
ochr.pásmo nem.kult.pam.,pam.zóny,rezervace,nem.nár.kult.pam

**Seznam BPEJ**

Parcela nemá evidované BPEJ.

**Omezení vlastnického práva**

Typ  
Upozornění: Omezení a jiné zápisy vztahující se ke spoluvlastníkům se zobrazují u příslušných jednotek



## Jiné zápisy

Typ

Upozornění: Omezení a jiné zápisy vztahující se ke spoluvlastníkům se zobrazují u příslušných jednotek

Vlastnictví jednotek

Vznik společenství vlastníků prokázán

Řízení, v rámci kterých byl k nemovitosti zapsán cenový údaj

Seznam jednotek, ke kterým byl zapsán cenový údaj

Více informací k cenovým údajům naleznete v k aplikaci.

Nemovitost je v územním obvodu, kde státní správu katastru nemovitostí ČR vykonává [Katastrální úřad pro Jihomoravský kraj, Katastrální pracoviště Brno-město](#)

Zobrazené údaje mají informativní charakter. Platnost k 23.06.2020 21:00:00.

## Seznam nemovitostí na LV

Číslo LV:





Katastrální území:

[Bohunice I6120061](#)


Zobrazení v mapě

### Vlastníci, jiní oprávnění









Parcelní číslo

### Stavby

Na LV nejsou zapsány žádné stavby.

### Jednotky

Na LV nejsou zapsány žádné jednotky.

### Práva stavby

Na LV nejsou zapsána žádná práva stavby.

Nemovitost je v územním obvodu, kde státní správu katastru nemovitostí ČR vykonává [Katastrální úřad pro Jihomoravský kraj, Katastrální pracoviště Brno-město](#).

---

Zobrazené údaje mají informativní charakter. Platnost k 23.06.2020 21:00:00.

## **MMB/0296519/2020**

### **Námítka**

#### **Výrok:**

Námítce se nevyhovuje.

#### **Odůvodnění:**

Podatel nesouhlasí s vymezením předmětné plochy V/a3, která je částečně vymezena na plochách zeleně a umožňuje zde umístění větší budovy v areálové zástavbě, což je v rozporu s platným ÚPmB, který zde umožňoval pouze čisté bydlení. Podatel navrhuje předmětnou část lokality vymežit jako plochu bydlení B/v1 a zbylé dosud nezastavěné části ponechat jako plochy lesní (L).

V návrhu nového ÚPmB jsou severně od ulice Netroufalky navrženy stabilizované plochy pro veřejnou vybavenost V/a3 a stabilizované plochy lesní. V platném ÚPmB jsou zde navrženy návrhové plochy pro občanskou vybavenost – školství, stabilizovaná plocha bydlení čistého a stabilizovaná i návrhová plocha krajinné zeleně. Dle aktuálního stavu z katastru nemovitostí se však na předmětných pozemcích při ulici Netroufalky nachází bytové domy. Z toho důvodu bude vymezení předmětné lokality upraveno.

Severně od ulice Neroufalky bude vymezena stabilizovaná plocha smíšená obytná C/v3 (tam kde se již nachází zástavba) a plocha změn smíšená obytná C/v3 (tam kde zástavba dosud není). Tato plocha změn se stane součástí rozvojové lokality Be-7 a to společně s plochou veřejné vybavenosti V/v3 (původně vymezenou jako V/x). Jižně od ulice Netroufalky bude původně vymezená plocha V/a3 změněna v západní části na stabilizovanou plochu smíšenou obytnou C/v3 a ve východní části na stabilizovanou plochu veřejné vybavenosti V/v3. Vymezení plochy lesní (L) bude v předmětném území zúženo ve prospěch plochy smíšené obytné C.

Věcná podstata způsobů vypořádání předmětného podání zůstává nadále relevantní, přestože návrh nového územního plánu města Brna prošel přepracováním s ohledem na Pokyny ZMB z roku 2022 a byl uveden do jednotného standardu ÚPD dle stavebního zákona a jeho prováděcích předpisů. Výše uvedené texty je tedy nutno chápat také ve smyslu těchto úprav.



6908

**Magistrát města Brna**  
Odbor územního plánování a rozvoje  
Kounicova 67  
601 67 Brno  
ID DS: a7kbrn

Podatel:

Dat. nar./IČO:

MAGISTRÁT MĚSTA BRNA	
Odbor územního plánování a rozvoje	
Došlo dne:	29 -06- 2020
Č.j. MMB:	0296523
Příl.:	

## Námítky k Návrhu Územního plánu města Brna

Odbor územního plánování a rozvoje Magistrátu města Brna, jako pořizovatel Územního plánu města Brna (dále jen „pořizovatel“), veřejnou vyhláškou ze dne 31. 3. 2020, č.j. MMB/0145586/2020, podle ustanovení § 52 zákona č. 183/2006 Sb., o územním plánování a stavební řádu (stavební zákon) (dále jen „StavZ“), oznámil veřejné projednání Návrhu Územního plánu města Brna včetně vyhodnocení vlivu na udržitelný rozvoj území (dále jen „Návrh ÚPmB“) dne 17. 6. 2020 a současně vyzval k podání písemných námitek a připomínek k návrhu, a to do 7 dnů ode dne konání veřejného projednání, tedy do 24. 6. 2020.

Veřejnou vyhláškou pořizovatele ze dne 21. 5. 2020, č.j. MMB/0202272/2020, byl oznámen nový termín konání veřejného projednání, a to ve dnech 22. a 23. 6. 2020 s tím, že lhůta pro podání písemných námitek a připomínek k návrhu končí dne 30. 6. 2020.

Podatel v souladu s ustanovením § 52 odst. 2 a 3 StavZ tímto ve lhůtě uplatňuje k Návrhu ÚPmB své, níže uvedené, **námítky**.

### I.

#### Vymezení území dotčeného námítkami

Námítky se týkají pozemků parc. č. [redacted] vše v k.ú. Bohunice (dále jen „Dotčené území“).

### II.

#### Údaje podle katastru nemovitostí dokladující dotčená práva

Podatel je spoluvlastníkem bytové jednotky č. [redacted] v bytovém domě SVJ LiveUp I č.p. [redacted] v ulici Netroufalky a spoluvlastníkem nemovitosti – bytového domu SVJ LiveUp I č.p. [redacted] v ulici Netroufalky, stojící na pozemku parc. č. [redacted] se spoluvlastnickým podílem ve výši [redacted] na společných částech budovy a podílem na souvisejících pozemků dle listu vlastnictví č. [redacted] v k.ú. Bohunice. Uvedené nemovitosti se nachází v sousedství Dotčeného území.

Podatel jako důkaz svého vlastnického práva připojuje ke svým námítkám příslušný výpis z katastru nemovitostí.

Vymezení dotčeného území a údaje podle katastru nemovitostí se vztahují ke všem dále uvedeným námítkám.

### III. Obsah námitek

Vymezením plochy veřejné vybavenosti V/a3 dle Návrhu ÚPmB na části Dotčeného území, konkrétně na pozemcích parc. č. [REDAKCE] převážné části pozemku parc. č. [REDAKCE] a části pozemku parc. č. [REDAKCE] vše v k.ú. Bohunice, dochází k redukci plochy zeleně na terénu a k možnosti na těchto pozemcích umístit budovu většího měřítka vysokou 6 – 16 m a odpovídající areálové zástavbě, což je výrazná změna oproti platnému územnímu plánu města Brna, které na těchto pozemcích připouští umístění prakticky výhradně stavby pro bydlení. Důsledkem je výrazné snížení hodnoty nemovitosti Podatele zásahem do pohody bydlení v podobě omezení výhledu, úbytku oblohové složky a možného zastínění, jakož i dalšími vlivy způsobenými umístěním a následným provozem budovy či budov odpovídajících areálové zástavbě určené pro veřejnou vybavenost. Vymezení plochy veřejné vybavenosti V/a3 je kromě toho v rozporu s cíli a úkoly územního plánování, jak jsou vymezeny v § 18 a 19 StavZ a § 3 an. vyhlášce č. 501/2006 Sb., a v rozporu s předpokládaným obsahem územního plánu dle § 43 odst. 1 StavZ a prováděcích právních předpisů, konkrétně:

- nejsou respektovány urbanistické ani architektonické či estetické požadavky na využívání a prostorové uspořádání území (Dotčeného území a jeho bezprostředního okolí), včetně požadavků a cílů stanovených samotným Návrhem ÚPmB, což se odráží zejména v navržené struktuře zástavby a výškové úrovni takové zástavby;
- podmínky pro umístování a uspořádání staveb v Dotčeném území nezohledňují charakter území a jeho hodnoty, včetně přírodního zázemí v krajině;
- nejsou dostatečně uplatněny poznatky z oborů architektury, urbanismu a územního plánování.

Změny využití Dotčeného území nejsou ve srovnání se stávajícím stavem náležitě odůvodněny, nejsou v Návrhu ÚPmB vymezeny jako „plochy změn“, ačkoli se jedná o změnu využití stabilizovaného území, a představují zásah do legitimního očekávání Podatele a porušení principu kontinuity územního plánování.

Dle Podatele by v souladu s cíli a úkoly územního plánování, s principem kontinuity územního plánování a s legitimním očekáváním Podatele bylo vymezení stabilizované plochy bydlení B/v1 na části Dotčeného území, tvořené pozemky parc. č. [REDAKCE] a převážnou částí pozemku parc. č. [REDAKCE] a částí pozemku parc. č. [REDAKCE] vše v k.ú. Bohunice, a ponechání zbylé části Dotčeného území (včetně celého pozemku parc. č. [REDAKCE] v k.ú. Bohunice) ve stabilizované ploše lesní (L). **Podatel navrhuje, aby pořizovatel prostorové využití Dotčeného území tímto způsobem upravil.**

### IV. Odůvodnění námitek

#### 1. Stávající stav lokality a možná zástavba dle platného územního plánu statutárního města Brna

Dle platného územního plánu statutárního města Brna, vyhlášeného obecně závaznou vyhláškou statutárního města Brna č. 2/2004 o závazných částech Územního plánu města Brna, ve znění pozdějších předpisů (dále jen „**Platný ÚPmB**“) jsou pozemky tvořící Dotčené území regulovány následovně:

- pozemky parc. č. [REDAKCE] vše v k.ú. Bohunice, na kterých se již nyní nachází rodinný dům, jsou zařazeny do stabilizované plochy čistého bydlení (BC), ve které je podíl hrubé podlažní plochy (dále jen „HPP“) bydlení větší než 80%. V této ploše je přípustné umístění staveb pro bydlení (včetně domů s pečovatelskou službou) a jako jejich součást (tj. 80% HPP objektu musí sloužit bydlení) je možné umístění též obchodů a nerušících provozoven služeb sloužících denním potřebám obyvatel předmětného území (tj. provozovna, která svou kapacitou a druhem nabízených služeb není závislá na zákaznících z jiné části města)<sup>59</sup> anebo jednotlivých zařízení administrativy.<sup>60</sup> Podmíněně přípustné jsou též monofunkční objekty (tj. bez ohledu na procentuální skladbu funkcí umístěných v objektu – za podmínky, že se svým objemem nevykrají charakteru budov v lokalitě), jako jsou malá ubytovací zařízení, nerušící provozovny obchodu, veřejného stravování a služeb, sloužící denní potřebě obyvatel předmětného území, stavby pro kulturní, sociální, zdravotnické, školské

<sup>59</sup> Platný ÚPmB, textová část, str. 15.

<sup>60</sup> Platný ÚPmB, textová část, str. 21.



a sportovní účely za podmínky, že jejich provoz nenaruší obytnou pohodu v lokalitě.<sup>3</sup> Jiné druhy staveb jsou vyloučeny.

- pozemky parc. č. [REDAKCE] vše v k.ú. Bohunice, jsou zařazeny do stabilizované plochy krajinné zeleně všeobecné (KV), přičemž rozvoj této plochy je řízen primárně přírodními procesy a plošná regulace je cílena na ochranu přírodních procesů v krajině. Jedná se současně o plochu nestavební – volnou, ve které je přípustnost nebo podmíněná přípustnost výstavby objektů omezena a regulována účelem využití, přípustné jsou obecně podzemní liniové stavby technické infrastruktury včetně souvisejících zařízení, podzemní liniové dopravní stavby (v Dotčeném území se žádné nenachází ani nejsou vyznačeny) a stavby přípojek technické infrastruktury, podmíněně přípustné jsou jiné druhy podzemních staveb, pokud mají být budovány ve veřejném zájmu a pokud funkce stavby bude v souladu s regulativy.<sup>4</sup> V plochách KV jsou dále přípustné (kromě přirozených, přírodě blízkých dřevinných porostů, travních porostů bez dřevin či bylino-travnaté lody, květnaté louky apod.) pouze vodohospodářské stavby a stavby protipovodňových opatření se zachováním vegetační složky. Dále jsou přípustné pěší a cyklistické stezky, drobné sakrální stavby a drobné stavby pro vzdělávací a výzkumnou činnost.<sup>5</sup>

Skutečnost, že se jedná o stabilizovanou plochu, pak znamená, že se jedná o dílčí část území, ve kterém se stávající účel a intenzita využití nebude zásadně měnit.

- pozemky parc. č. [REDAKCE] a severní části pozemků parc. č. [REDAKCE] vše v k.ú. Bohunice, jsou zařazeny do návrhové plochy krajinné zeleně všeobecné (KV), tedy do plochy, kde se předpokládá změna účelu nebo intenzity využití. Podmíněně přípustné je „dočasné využití existujících objektů a volných ploch pro funkci, která nebude v rozporu s funkčním využitím okolních ploch, za podmínky, že způsob využití umožní bezodkladné navrácení pozemku pro realizaci zeleně.“<sup>6</sup> Nepřípustné je umístění reklamních staveb.

Dotčené území se navíc nachází prakticky celým svým rozsahem v oblasti bývalé skládky, což dle názoru podatele znamená, že se jedná o území staticky nestabilní a tedy nevhodné pro bytovou (ev. jakoukoli jinou) zástavbu (podatel nevylučuje, že zástavba i na bývalé skládce možná je, avšak musí jí předcházet provedení sondáže). Současně se všechny výše uvedené pozemky tvořící Dotčené území (vyjma pozemků parc. č. [REDAKCE] a prakticky celého pozemku parc. č. [REDAKCE] vše v k.ú. Bohunice), nachází ve volné ploše se zvláštním režimem, jejíž účel využití je stanoven jmenovitě – v tomto případě podle výkresu „U6 Ochranné režimy“ se jedná o významný krajinný prvek ve smyslu § 3 odst. 1 písm. b) zákona č. 114/1992 Sb., o ochraně přírody a krajiny, ve znění pozdějších předpisů (dále jen „ZOPK“), tedy o ekologicky, geomorfologicky nebo esteticky hodnotnou část krajiny utvářející její typický vzhled nebo přispívající k udržení její stability. Podle § 4 odst. 2 ZOPK jsou významné krajinné prvky chráněny před poškozováním a ničením. „Využívají se pouze tak, aby nebyla narušena jejich obnova a nedošlo k ohrožení nebo oslabení jejich stabilizační funkce. K zásahům, které by mohly vést k poškození nebo zničení významného krajinného prvku nebo ohrožení či oslabení jeho ekologicko-stabilizační funkce, si musí ten, kdo takové zásahy zamýšlí, opatřit závazné stanovisko orgánu ochrany přírody. Mezi takové zásahy patří zejména umístování staveb, pozemkové úpravy, změny kultur pozemků, odvodňování pozemků, úpravy vodních toků a nádrží a těžba nerostů.“

Dotčené území se nachází převážně v klidové zóně, jak je vymezena ve výkresu „U3 – systém ochrany prostředí – ekologické zóny 1:25000“, kdy je cílem regulace „ochrana přírodního charakteru území, ochrana krajinných procesů a vyhovující stav prostorotvorných prvků v území.“ Výkres odkazuje ohledně funkcí v zóně na regulaci týkající se ploch krajinné zeleně všeobecné (KV) s tím, že charakter vegetačních objektů není regulován, provozní stavby a intenzivní využití území mohou být přípustné pouze výjimečně. Část pozemků parc. č. [REDAKCE] a převážná část pozemku parc. č. [REDAKCE] vše v k.ú. Bohunice, se nachází také v zóně ekologické stability, tedy v zóně, ve které je cílem regulace obnova ekologické stability území, přípustné jsou pouze vegetační úpravy blízké přírodě a jakákoli výstavba je nepřípustná.

<sup>3</sup> Platný ÚPmB, textová část, str. 21.

<sup>4</sup> Platný ÚPmB, textová část, str. 30.

<sup>5</sup> Platný ÚPmB, textová část, str. 30-31.

<sup>6</sup> Platný ÚPmB, textová část, str. 30.



## 2. Stav dle Návrhu ÚPmB

Podle textové části Návrhu ÚPmB a grafické části 2.1 - hlavní výkres 1:10000 je Dotčené území zařazeno do stabilizovaných ploch, tedy ploch, kde „územním plánem stanovené využití území vychází z jeho dosavadního charakteru a potvrzuje jej, nebo na něj bezprostředně navazuje. Jedná se o území, ve kterých se stávající účel využití území nebude zásadním způsobem měnit (podmínky funkčního využití území stanovené v plochách s rozdílným způsobem využití jsou v principu shodné se současným stavem).“ To ovšem neznamená, že by ve stabilizovaném území (tvořeném stabilizovanými plochami) nešlo změnit intenzitu využití území – změna je možná, pokud to umožňuje specifikace prostorového uspořádání, přičemž jsou možné modernizace, revitalizace, přestavby a dostavby, včetně dopravní a technické infrastruktury a veřejných prostranství.<sup>7</sup> Návrh ÚPmB „ve stabilizovaných plochách umožňuje a podporuje intenzifikaci území (proluk, dostaveb apod.) při zachování struktury a přiměřeného měřítka.“<sup>8</sup>

Pozemky parc. č. [REDAKCE] převážná část pozemku parc. č. [REDAKCE] a část pozemku parc. č. [REDAKCE] vše v k.ú. Bohunice, jsou zařazeny do stabilizované plochy veřejné vybavenosti (V) s použitými regulativy struktury zástavby areálové (a) a výškové úrovně zástavby (3). Plochy veřejné vybavenosti jsou součástí koncepce občanského vybavení, založené na „zachování a rozvoji sítě služeb, které plní občanskou funkci tak, aby bylo fungování města udržitelné a kvalita prostředí byla zvyšována.“<sup>9</sup> Plochy veřejné vybavenosti jsou hájeny pro občanské vybavení zřizované nebo užívané ve veřejném zájmu a mají plnit jinou funkci, než plochy komerční vybavenosti, plochy nákupních center a zvláštních areálů a plochy sportu. Tomu ostatně odpovídají podmínky využití těchto ploch: hlavní je využití pro občanské vybavení veřejného charakteru (tj. pro školství, zdravotnictví, sociální péči, kulturu, veřejnou správu, pohřebnictví apod.), přípustné je „využití související, podmiňující nebo využití sloužící záměrům hlavnímu využití; bydlení jako součást využití, které slouží záměrům hlavního využití, je přitom přípustné jen za podmínky integrace v záměrech hlavní funkce.“<sup>10</sup> Z toho plyne, že v Dotčeném území by mohly být umístěny byty pouze jako součásti víceúčelových budov. Nepřípustné je využití ploch (V) pro areály, pro které se vymezují plochy občanského vybavení X (tj. nákupní a zábavní centra a zvláštní areály).

Regulativ struktury zástavby – areálová zástavba (a) – umožňuje na Dotčeném území v ploše (V) umisťovat oplocené nebo veřejně přístupné areály (nebo jejich kombinace). Z regulativu je zřejmé, že tato struktura zástavby nemusí být umisťována pouze v plochách veřejné vybavenosti, ale lze ji umístit i v jiných plochách.<sup>11</sup> V rámci tohoto regulativu lze v Dotčeném území umisťovat různorodou zástavbu s ohledem na účel budov s tím, že „budovy jsou většího měřítka, popř. různé velikosti, a jsou zpravidla volně umístěné v ploše areálů.“

Regulativ výškové úrovně zástavby – úroveň (3) – pak v Dotčeném území v ploše (V) umožňuje umisťovat budovy vysoké 6 až 16 m, což je výšková úroveň odpovídající městské zástavbě, obytným sídlištím nebo jejich částem a areálům. Protože se navíc Dotčené území nachází ve výšce uvedených stabilizovaných plochách, mohou být stavby vyšší až o 2 m nad maximální výšku stanovenou ve výškové úrovni, za podmínky, že taková výška odpovídá výškovému charakteru výstavby dané ulice (tj. převládajícími výškami staveb v dané ulici nebo výškami v ulici zčásti založenými a pro danou ulici zjevně urbanisticky vhodnými; zjevné urbanistické excesy v dané ulici přitom nejsou pro výškový charakter výstavby určující). Aplikace dalších specifických pravidel pro určování výšky staveb ve stabilizovaných plochách, které se vyznačují nestejnou výškovou úrovní zástavby (a která by mohla vést k umístění nižších staveb), je přitom v případě umisťování staveb v Dotčeném území nejednoznačná.<sup>12</sup>

Zbývající pozemky, tj. pozemky parc. č. [REDAKCE] části pozemků parc. č. [REDAKCE] vše v k.ú. Bohunice, jsou zařazeny do stabilizované plochy lesní (L). Tyto plochy slouží k zajištění „optimálních podmínek pro ochranu a rozvoj přírodních a krajinných hodnot, zejména v nezastavěném území,“<sup>13</sup> které mají plnit ekologickou a relaxační funkci. Lesní plochy (L) jsou součástí koncepce uspořádání krajiny.<sup>14</sup> Základním cílem koncepce uspořádání krajiny je přitom „podpora trvale udržitelného rozvoje území, zahrnujícího zachování stávajících estetických, ekologických a rekreačních kvalit krajiny a jejich další rozvoj a podporu

<sup>7</sup> Návrh ÚPmB, textová část, s. 21.

<sup>8</sup> Návrh ÚPmB, textová část, s. 17.

<sup>9</sup> Návrh ÚPmB, textová část, s. 39.

<sup>10</sup> Návrh ÚPmB, textová část, s. 56.

<sup>11</sup> Návrh ÚPmB, textová část, s. 64.

<sup>12</sup> Návrh ÚPmB, textová část, s. 66.

<sup>13</sup> Návrh ÚPmB, textová část, s. 20.

<sup>14</sup> Návrh ÚPmB, textová část, s. 43.



*mimoprodukčních funkcí krajiny. Koncepce uspořádání krajiny působí synergicky s urbanistickou koncepcí města a umožňuje jeho harmonický rozvoj.*<sup>15</sup>

Lesní plochy (L) jsou vymezeny za účelem zajištění plnění produkčních a mimoprodukčních funkcí lesa (jedná se o hlavní využití těchto ploch).<sup>16</sup> Přípustné je využití související, podmiňující nebo doplňující hlavní využití. Podmíněně přípustné je pak využití těchto ploch pro sportovní či rekreační účely, avšak za podmínky, že je takové využití slučitelné s hlavním využitím, nenaruší funkci lesa a nejedná se o budovy (což souvisí s tím, že lesní plochy obecně nejsou určeny k umístování staveb).<sup>17</sup> Nepřípustné využití není specificky stanoveno.

V lesních plochách není možné umísťovat stavby. Návrh ÚPmB z tohoto zákazu stanoví pouze dvě výjimky: první výjimka se týká stávajících objektů pro individuální rekreaci a bydlení (ev. stávající objekty jiného využití), u nichž nesmí být zvětšována zastavěná plocha staveb, ani nesmí být zvyšovány; druhá se týká staveb a zařízení sloužící pro zajištění hlavního, přípustného a podmíněně přípustného využití, za podmínky prokázání plnění či zachování zájmů na úseku správy lesa.

Severní hranice plochy V/a3 kopíruje hranici přírodního zázemí v krajině. Dotčené území se tak minimálně částí pozemků parc. č. [REDAKCE] nachází v tzv. přírodním zázemí v krajině, vymezené v grafické části Návrhu ÚPmB „5.0 Principy uspořádání krajiny – schéma 1:25000“ tmavě zelenou svislou šrafurou. Vymezení přírodního zázemí v krajině je přitom součástí tzv. principů uspořádání krajiny, sloužících k „zajištění ochrany hlavních krajinných hodnot.“<sup>18</sup> Území přírodního zázemí v krajině přitom představuje „území s mimořádnými přírodními, kulturními a krajinnými hodnotami, vymezená za účelem ochrany území před nepřiměřeným stavebním rozvojem, který by ohrozil existenci stávajících hodnot. Mimořádnými přírodními, kulturními a krajinnými hodnotami se rozumí zejména v dané lokalitě typické prostorové a druhové uspořádání bioty; v případě překryvu nad plochami stavebními pak zejména návaznosti tohoto uspořádání na volnou krajinu (popř. přírodní zázemí v zástavbě) a zastavěné části města, s cílem dosáhnout uměřeného a vhodného přechodu (přechodového území) mezi zástavbou a přírodním zázemím a podpořit pronikání krajinné zeleně do města a propojování se systémem sídelní zeleně.“<sup>19</sup>

Pouze pro úplnost Podatel uvádí, že se Dotčené území nenachází v žádné Rozvojové lokalitě, jak je definuje Návrh ÚPmB, textová část, na str. 21.

### **3. K jednotlivým námitkám**

#### **3.1 Možný zásah do pohody bydlení**

Návrh ÚPmB umožňuje v části Dotčeného území, totiž na pozemcích parc. č. [REDAKCE] převážné části pozemku parc. č. [REDAKCE] a části pozemku parc. č. [REDAKCE], vše v k.ú. Bohunice, zařazených do plochy občanské vybavenosti V/a3 umístit na těchto pozemcích stavbu občanské vybavenosti areálové struktury o výšce 6 – 16 m, resp. až 18 m. Návrh ÚPmB tak představuje poměrně zásadní změnu využití uvedené části Dotčeného území, které je podle Platného ÚPmB zařazeno v části odpovídající pozemkům parc. č. [REDAKCE] vše v k.ú. Bohunice v ploše čistého bydlení (BC), na které se již nyní nachází rodinný dům, v části odpovídající pozemkům parc. č. [REDAKCE] vše v k.ú. Bohunice, pak v ploše krajinné zeleně všeobecné (KV), ve které není možné umísťovat prakticky žádné stavby.

Změnou zařazení pozemků parc. č. [REDAKCE] převážné části pozemku parc. č. [REDAKCE] a části pozemku parc. č. [REDAKCE] vše v k.ú. Bohunice, je tak umožněno jednak zredukovat stávající zeleň nacházející se na ploše (KV), jednak umístit na tyto pozemky budovu většího měřítka, například multifunkční komplex sloužící kromě umístění občanské vybavenosti též bydlení. Umístěním takové stavby, kterou Návrh ÚPmB připouští a její umístění by tak bylo v souladu s Návrhem ÚPmB, by došlo k zásadnímu zhoršení tzv. „pohody bydlení“, resp. „kvality prostředí“<sup>20</sup> obyvatel sousedních bytových domů Live Up I a Live Up II (dále jen „pohoda bydlení“). Pohoda bydlení byla definována např. rozsudkem Nejvyššího správního soudu ze dne 2. 2. 2006, č.j. 2 As 44/2005-116, jako: „souhrn činitelů a vlivů, které přispívají k tomu, aby bydlení bylo zdravé a vhodné pro všechny kategorie uživatelů, resp. aby byla vytvořena vhodná atmosféra klidného bydlení; pohoda bydlení je v tomto pojetí dána zejména kvalitou jednotlivých složek

<sup>15</sup> Návrh ÚPmB, textová část, s. 42.

<sup>16</sup> Návrh ÚPmB, textová část, s. 44.

<sup>17</sup> Návrh ÚPmB, textová část, s. 62.

<sup>18</sup> Návrh ÚPmB, textová část, s. 42.

<sup>19</sup> Návrh ÚPmB, textová část, s. 42.

<sup>20</sup> Pojem „pohoda bydlení“ je obsahově totožný s pojmem „kvalita prostředí“, jak potvrdil Nejvyšší správní soud v rozsudcích ze dne 27. 10. 2016, č.j. 2 As 174/2016-20 a ze dne 20. 1. 2020, č.j. 1 As 287/2019-28.



životního prostředí, např. nízkou hladinou hluku (z dopravy, výroby, zábavních podniků, ze stavebních prací aj.), čistotou ovzduší, přiměřeným množstvím zeleně, nízkými emisemi pachů a prachu, osluněním apod.; pro zabezpečení pohody bydlení se pak zkoumá intenzita narušení jednotlivých činitelů a jeho důsledky, tedy objektivně existující souhrn činitelů a vlivů, které se posuzují každý jednotlivě a všechny ve vzájemných souvislostech.“ Nejvyšší správní soud dále v citovaném rozsudku uvádí, že „správní orgán při posuzování zda je v konkrétním případě pohoda bydlení zajištěna, nemůže ovšem zcela abstrahovat ani od určitých subjektivních hledisek daných způsobem života osob, kterých se má stavba, jejíž vliv na pohodu bydlení je zkoumán, dotýkat; podmínkou zohlednění těchto subjektivních hledisek ovšem je, že způsob života dotčených osob a jejich z toho plynoucí subjektivní nároky na pohodu bydlení nevybočují v podstatné míře od obecných oprávněně požadovatelných standardů se zohledněním místních zvláštností dané lokality.“ V rozsudku ze dne 31. 7. 2013, č.j. 1 As 33/2013-58 NSS uvádí, že smyslem „pohody bydlení“ coby jednoho z nároků, které musí být zohledněny při umístování staveb, je zachování „zdravého a vhodného prostředí pro všechny kategorie uživatelů, resp. aby byla vytvořena vhodná atmosféra klidného bydlení bez ohledu na případné zamýšlené stavební či jiné aktivity...právní úprava obsažená ve StavZ má vzniku takového stavu předcházet (konkrétně vlivem uskutečnění a užívání stavby).“ Podatel již nyní podotýká, že ačkoli se v citovaných rozsudcích NSS zabývá pohodou bydlení, resp. kvalitou prostředí, v kontextu konkrétních záměrů umístovaných v území a požadavků vyhlášky Ministerstva pro místní rozvoj č. 501/2006 Sb., o obecných požadavcích na využívání území, ve znění pozdějších předpisů (dále jen „vyhláška č. 501/2006 Sb.“), neznamená to, že by nebylo možné namítat zásah do pohody bydlení už v souvislosti s Návrhem ÚPmB, neboť právní předpisy zohledňují pohodu bydlení už při vymezení ploch v rámci územních plánů (srov. § 4, 5 a 8 vyhlášky č. 501/2006 Sb.).

Z dosud uvedeného podle názoru Podatele plyne, že pojem „pohoda bydlení“ zahrnuje celou řadu činitelů, mezi které lze zařadit též případné stínění (úbytek oslunění) umístěnou stavbou a také zhoršení výhledu z bytu Podatele, jak plyne z rozsudku Nejvyššího správního soudu ze dne 1. 11. 2012, č.j. 8 As 27/2012-113, podle něhož: „Mezi jednotlivé činitele ovlivňující pohodu bydlení (kvalitu prostředí) náleží také podstatné snížení odstupové vzdálenosti mezi budovami...omezení výhledu...protože i tyto složky se na pohodě bydlení podílejí.“ V uvedeném rozsudku pak NSS mezi činitele ovlivňující pohodu bydlení zařadil také: „podstatné snížení odstupové vzdálenosti mezi budovami, úbytek oblohové složky, omezení výhledu, a tedy i míra oslunění a osvětlení bytu, a narušení soukromí, protože i tyto složky se na pohodě bydlení podílejí.“ Podatel proto přikládá k této námitce fotodokumentaci, ze které je zřejmé, jaký vliv by umístění stavby vysoké 16 m (přičemž není vyloučeno ani umístění stavby vysoké až 18 m) na části Dotčeného území zařazeného do plochy V/a3 mělo z hlediska výhledu do krajiny (a samozřejmě i z hlediska úbytku oslunění, oblohové složky a možného narušení soukromí) ve směru od bytových domů Live Up I a Live Up II ke stávajícímu rodinnému domu (tj. výhled východním směrem, viz přiložená fotodokumentace, první dvě fotografie).

Zásah do pohody bydlení pak Podatel dále spatřuje ve snížení množství zeleně v Dotčeném území, ve zvýšení hlukové a prachové zátěže v důsledku zvýšení dopravy v Dotčeném území za účelem zajištění dopravní obslužnosti nové výstavby přičemž v tomto ohledu poukazuje na rozsudek NSS ze dne 16. 11. 2007, č.j. 5 As 33/2007-68, z něhož vyplývá, že narušení pohody bydlení může být způsobeno obtěžováním hlukem a dalšími imisemi, např. zvýšeným pohybem osob, případně při poskytování služeb odpovídajících veřejné občanské vybavenosti. Ostatně i z rozsudku NSS ze dne 31. 5. 2011, č.j. 2 As 34/2010-99 vyplývá, že z hlediska posouzení pohody bydlení je třeba vzít v potaz i samotný provoz stavby a zařízení v ní umístěných, tj. provozní externality, neboť i ty jsou určující pro zhodnocení, zda je zachována pohoda bydlení.

Podatel dále zdůrazňuje, že podmínkou narušení pohody bydlení není porušení právních předpisů týkajících se umístění budovy nebo jejího provozu, což potvrdil NSS v rozsudcích ze dne 4. 3. 2009, č.j. 6 As 38/2008-123, a ze dne 10. 5. 2010, č.j. 2 As 6/2010-164. Institut pohody bydlení se uplatní i tam, kde nejsou žádné veřejnoprávní regulativy stanoveny (viz rozsudek NSS ze dne 20. 12. 2012, č.j. 1 As 139/2012-40).

Konečným důsledkem snížené pohody bydlení v bytových domech Live Up I a Live Up II pak bude snížení atraktivnosti dané lokality a pokles tržní ceny jednotlivých bytů, tedy i bytu Podatele. V tom spatřuje Podatel zásah do svých práv, který je oprávněn namítat vůči Návrhu ÚPmB.

Podatel zdůrazňuje, že negativní důsledky umístění stavby vysoké 16 m na výše uvedených pozemcích parc. č. [redacted] převážně části pozemku parc. č. [redacted] a části pozemku parc. č. [redacted], vše v k.ú. Bohunice, přitom nelze odmítnout jako čistě hypotetické anebo předčasné, neboť umístění takové stavby umožňuje Návrh ÚPmB (zatímco Platný ÚPmB umístění takové stavby neumožňuje). Soulad umístění záměru s platným a účinným územním



plánem je přitom nezbytnou podmínkou k umístění a následné realizaci takového záměru (tedy budovy vysoké 16 m), jak plyne z § 90 odst. 1 písm. a) StavZ, podle něhož posuzuje stavební úřad, zda je záměr žadatele v souladu s požadavky StavZ a prováděcích právních předpisů, zejména s obecnými požadavky na využívání území (§ 2 odst. 2 písm. e) StavZ), tedy i zda je záměr v souladu s územním plánem. Podatel proto uplatněním této námítky usiluje o to, aby bylo vymezení ploch v Dotčeném území v Návrhu ÚPmB změněno tak, aby reflektovalo požadavky Podatele na pohodu bydlení, tj. aby Podatel nebyl nucen v budoucnu tytéž námítky uplatňovat v územním řízení o umístění takové budovy.

**Podatel proto navrhuje, aby došlo ke změně Návrhu ÚPmB tak, aby pozemky parc. č. [redacted] vše v k.ú. Bohunice, které jsou nyní součástí plochy V/a3, byly zařazeny do samostatné plochy bydlení B/v1, která by umožňovala umístit na těchto pozemcích stavby pro bydlení volné struktury s výškovou úrovní 3-7 m, tedy s výškovou úrovní, která by zasahovala do pohody bydlení Podatele jen minimálně. Zbýlé pozemky tvořící Dotčené území (tj. pozemky parc. č. [redacted] vše v k.ú. Bohunice) by měly být zařazeny do stabilizované plochy lesní (L), což by lépe odpovídalo jejich stávajícímu zařazení v rámci Platného ÚPmB.**

Vymezení této plochy pro bydlení B/v1 by bylo v souladu s § 3 odst. 1 vyhlášky č. 501/2006 Sb. (samotná rozloha takové plochy má zhruba 6421 m<sup>2</sup>, plocha zohledňuje požadavky na kvalitu bydlení). Vymezení takovéto plochy v Návrhu ÚPmB přitom nevylučuje umístění staveb občanské vybavenosti: stavby a zařízení občanského vybavení je podle Návrhu ÚPmB přípustné<sup>21</sup> kromě ploch veřejné vybavenosti (V) umísťovat také v jiných plochách s rozdílným způsobem využití<sup>22</sup> – konkrétně v plochách bydlení (B), v plochách smíšených obytných (C), kde se dokonce jedná o jeden z hlavních způsobů využití těchto ploch, totiž „pro občanské vybavení vymezené v plochách označených V a W, přičemž záměry pro maloobchod jsou přípustné s omezením do 1 500 m<sup>2</sup> prodejní plochy“,<sup>23</sup> v plochách komerční vybavenosti (W), kde se jedná o jeden z hlavních způsobů využití, neboť v plochách komerční vybavenosti lze umístit všechny záměry uvedené v hlavním využití pro plochy veřejné vybavenosti (mezi těmito plochami tak v tomto ohledu není rozdíl). Rovněž podle § 4 odst. 2 vyhlášky č. 501/2006 Sb. lze v ploše bydlení umístit další stavby a zařízení, které nesnižují kvalitu prostředí a pohodu bydlení ve vymezené ploše, jsou slučitelné s bydlením a slouží zejména obyvatelům v takto vymezené ploše.

Konečně vymezení takové plochy by umožňovalo realizaci alespoň části záměru srovnatelného např. se záměrem společnosti FINTIME, s.r.o., která již v minulosti požádala zastupitelstvo městské části Brno-Bohunice o vyjádření se k návrhu na pořízení změny Platného ÚPmB ze dne 12. 7. 2017, spočívající ve změně stávajících ploch BC a KV v Dotčeném území na návrhovou plochu BC s indexem podlažní plochy 0,8 a dále ve zrušení stávající veřejné zeleně.

### **3.2 Nedodržení požadavků kladených na územní plánování, resp. na územní plán**

Podle názoru Podatele je nutné v Návrhu ÚPmB, resp. v nastavení regulativů omezujících dosavadní využití území, zohlednit i širší vztahy v území, jak předpokládá § 18 odst. 2 StavZ, podle něhož územní plánování (pod které pořizování územního plánu statutárního města Brna spadá zcela jednoznačně) „zajišťuje předpoklady pro udržitelný rozvoj území soustavným a komplexním řešením účelného využití a prostorového uspořádání území s cílem dosažení obecně prospěšného souladu veřejných a soukromých zájmů na rozvoji území. Za tím účelem sleduje společenský a hospodářský potenciál rozvoje.“ Cílem územního plánování je vzájemná věcná i časová koordinace veřejných zájmů mezi sebou a se soukromými zájmy v řešeném území.<sup>24</sup> Předpokládá se tedy komplexní posuzování uspořádání území, což dále rozvíjí § 19 odst. 1 StavZ, když řadí mezi úkoly územního plánování také stanovení koncepce rozvoje území, včetně urbanistické koncepce s ohledem na hodnoty a podmínky území (§ 19 odst. 1 písm. b) StavZ), stanovení urbanistických, architektonických a estetických požadavků na využívání a prostorové uspořádání území a na jeho změny, zejména na umístění, uspořádání a řešení staveb a veřejných prostranství (§ 19 odst. 1 písm. d) StavZ), stanovení podmínek pro provedení změn v území, zejména pak pro umístění a uspořádání staveb s ohledem na stávající charakter a hodnoty území a na využitelnost navazujícího území (§ 19 odst. 1 písm. e) StavZ), a uplatňování poznatků zejména z oborů architektury, urbanismu, územního plánování a ekologie a památkové péče (§ 19 odst. 1 písm. o) StavZ). Tomu odpovídá § 43 odst. 1 StavZ, vymezující obsah územního plánu, a příloha č. 7 vyhlášky č.

<sup>21</sup> Jedná se o tzv. přípustné využití, vymezené v Návrhu ÚPmB, textové části, na str. 54: „využití pro účel odlišný, než je hlavní využití, který však není s hlavním využitím v rozporu; umožňuje činnosti, stavby a zařízení, které budou s hlavním způsobem využití související, doplňující nebo podmiňující.“

<sup>22</sup> Návrh ÚPmB, textová část, s. 40.

<sup>23</sup> Návrh ÚPmB, textová část, s. 56.

<sup>24</sup> Macháčková, J. a kol. Stavební zákon. Komentář. 3. vydání. Praha: C. H. Beck, 2018, s. 80.



500/2006 Sb., o územně analytických podkladech, územně plánovací dokumentaci a způsobu evidence územně plánovací činnosti, ve znění pozdějších předpisů, která obsah územního plánu dále konkretizuje.

Návrh ÚPmB stanoví jako svůj hlavní cíl „dosažení vyváženosti a flexibility všech jevů a prvků, které jsou pro tvorbu územního plánu určující. Základní koncepce rozvoje území města vychází z aktuálních koncepčních a strategických dokumentů města Brna.“<sup>25</sup> Návrh ÚPmB má dále mimo jiné sledovat „rovnováhu mezi zastavěným územím a jeho rozvojovým potenciálem a výjimečným přírodním zázemím města a jeho ochranou...Přírodní zázemí je základní podmínkou pro udržení ekologické stability města a je chráněno především vymezením přírodního zázemí v krajině, přírodního zázemí v zástavbě a ochranou os propojení přírodního zázemí.“<sup>26</sup> Dále Návrh ÚPmB „chrání a rozvíjí urbanistické a přírodní hodnoty města.“<sup>27</sup> Uvedené cíle se pak mají odrážet v urbanistických hodnotách a architektonickém pojetí.

### 3.2.1 Urbanistické požadavky

**Co se týká urbanistické koncepce**, ta je „...stanovena pro město jako celek a stanovuje požadavky jak na zastavitelné plochy, tak na plochy přestaveb a změn v krajině a na stabilizovaná území, zejména prostřednictvím funkčních a prostorových regulativů.“<sup>28</sup> Mezi základní principy urbanistické koncepce statutárního města Brna patří mimo jiné „preferenci intenzifikace a transformace přestavbových území zejména v širším centru Brna před zastavěním volných ploch.“ Pojem „přestavbové území“ není v Návrhu ÚPmB definován, lze však dovodit, že by se mělo jednat o plochy přestavby, přičemž plochy přestavby jsou zahrnuty do tzv. rozvojových lokalit (tedy ucelených, graficky vymezených částí území města Brna, která jsou územním plánem určena k přestavbě nebo zástavbě a která jsou vymezena v grafické části Návrhu ÚPmB 1.0 Výkresu základního členění).<sup>29</sup> **Dotčené území však není „přestavbovým územím“, není rozvojovou lokalitou, a to navzdory faktu, že vymezení plochy veřejné vybavenosti V/a3 na pozemcích parc. č. [redacted] převážně části pozemku parc. č. [redacted] a části pozemku parc. č. [redacted], vše v k.ú. Bohunice, znamená podstatnou změnu využití těchto pozemků ve srovnání s Platným ÚPmB (viz výše), totiž intenzifikaci využití těchto pozemků ve srovnání se stávajícím využitím, a Návrh ÚPmB by tak podle názoru Podatele měl tuto část Dotčeného území vymezit jako samostatnou rozvojovou lokalitu podobně, jako je vymezena nejbližší rozvojová lokalita „Be-7 Netroufalky“.** To by s sebou neslo nutnost podrobněji vymezit uvedenou část Dotčeného území jako přestavbovou lokalitu v „kartách lokalit“ a odůvodnit navrženou změnu využití odpovídající části Dotčeného území, což by bylo v souladu jednak s § 43 odst. 1 StavZ, podle něhož: „územní plán...vymezí zastavěné území, plochy a koridory, zejména zastavitelné plochy, plochy změn v krajině a plochy vymezené ke změně stávající zástavby, k obnově nebo opětovnému využití znehodnoceného území (dále jen „plocha přestavby“), pro veřejně prospěšné stavby, pro veřejně prospěšná opatření a pro územní rezervy a stanoví podmínky pro využití těchto ploch a koridorů.“, jednak se základním principem urbanistické koncepce dle Návrhu ÚPmB.

Zásady urbanistické kompozice jsou podrobněji popsány v odůvodnění Návrhu ÚPmB, podle kterého je třeba respektovat zásady urbanistické kompozice, zejména: „**Posilovat záměry směřující k žádoucí výškové hladině v území, její případné gradaci** (chápané jako zesilování, nebo zeslabování určitého účinku), **kontrastu** (zejména na žádoucích rozhraních) **a umístování lokálních dominant**. Prostorové uspořádání města v jeho krajiněm rámci je utvářeno na základě principů, které je třeba dodržovat a posilovat, popř. prověřit podrobnější územně plánovací dokumentací.“<sup>30</sup> Dále je uvedena zásada: „**Usilovat o dodržování dlouhodobě založených kompozičních principů, jakými jsou pohledy na významné dominanty, průhledy územím, komponované pohledy, urbanistické osy, pohledové osy, vyhlídkové body a stanoviště, cílové pohledy** (tzv. point de vue), veduta města, panorama města apod.“

<sup>31</sup> Konečně je zmíněna též zásada: „Respektovat obecné principy tvorby městské krajiny jakými jsou měřítko a proporce, přiměřenost, rytmus, symetrie a asymetrie a další.“<sup>32</sup>

**Podle těchto zásad urbanistické kompozice by mělo být Dotčené území zařazeno do takových ploch, resp. být podřazeno takovým regulativům v Návrhu ÚPmB, které by umožnily dosáhnout jednak žádoucí gradace v podobě zeslabování účinku stávajících několikapatrových staveb v okolí Dotčeného území – bytových domů Live Up I a II a ubytovny zdravotních sester – na okolní plochy zeleně, jednak by umožnily zachovat stávající průhled**

<sup>25</sup> Návrh ÚPmB, textová část, s. 17.

<sup>26</sup> Návrh ÚPmB, textová část, s. 17.

<sup>27</sup> Návrh ÚPmB, textová část, s. 17.

<sup>28</sup> Návrh ÚPmB, textová část, str. 19.

<sup>29</sup> Návrh ÚPmB, textová část, str. 13.

<sup>30</sup> Odůvodnění textové části Návrhu ÚPmB, str. 147.

<sup>31</sup> Odůvodnění textové části Návrhu ÚPmB, str. 147.

<sup>32</sup> Odůvodnění textové části Návrhu ÚPmB, str. 147.



územím, totiž průhled z bytových domů Live Up I a II směrem k hradu Špilberk a ke Žlutému kopci, kde je viditelná veduta města (viz příložená fotodokumentace). Takové zařazení Dotčeného území by tudíž bylo v souladu s obsahem Návrhu ÚPmB, podle něhož: „**Z hlediska urbanistické kompozice jsou důležité pohledově významné plochy, které chrání území pohledově exponovaná především ve směru z města do volné krajiny a významným způsobem se podílí na celkovém obrazu města...ÚPmB dále specificky chrání pohledy na vedutu města a pohledově významná území, která jsou mimořádně hodnotná vzhledem k celkovému obrazu města a krajinnému rázu městské krajiny.**“<sup>33</sup> Tomu pak odpovídá odůvodnění Návrhu ÚPmB, když uvádí, že: „Ve městě Brně se nachází řada území s vysokou hodnotou urbanistického prostředí. Tato území je nutné chránit proti zásahům znehodnocujícím podstatu jejich urbanistické kvality zejména ve smyslu charakteru a uspořádání jejich veřejných prostranství a podstaty jejich výškového uspořádání...**Prostorový obraz území města určeného k zástavbě je charakterizován zejména těmito prvky: urbanizačním jádrem města na vyvýšeninách ležících na rozhraní dvou rozdílných krajinných typů; výrazným motivem brněnské veduty, tj. společným působení přírodních vrchů a stavebních dominant Petrova a Špilberku a Žlutého kopce; radiálně okružním komunikačním systémem a na jeho skeletu vzniklé stavební struktury; kompaktním způsobem zástavby kolem historického jádra města; svébytnou identitou městských subcenter; pronikáním výběžků vysočin ze severu a západu hluboko do území města. Ochranu těchto prvků je nutné zajistit zejména při posuzování přípustnosti výškových staveb v území určeném k zástavbě.**“<sup>34</sup> Ačkoli navržená plocha V/a3 neumožňuje na části Dotčeného území umístit výškové stavby (tj. stavby vysoké alespoň 40 m),<sup>35</sup> z odůvodnění Návrhu ÚPmB vyplývá, že ochranu uvedených prvků charakterizujících prostorový obraz města Brna je nutné zajistit i při posuzování jiných než výškových staveb (viz slovo „zejména“), tedy i při posuzování možného umístění staveb vysokých „pouze“ 6 – 16 m, zasahujících do horizontu např. při pohledu z hradu Špilberk nebo ze Žlutého kopce směrem k areálu bohunického kampusu. Návrh ÚPmB totiž nechrání pouze pohledy na vedutu města, ale i pohledy opačným směrem. Dotčené území se přitom nachází těsně za hranicí pohledově významného území (viz výkres „5.0 Principy uspořádání krajiny – schéma 1:25000“) a nelze vyloučit, že by nevhodně umístěná zástavba na horizontu mohla tyto pohledy směrem z města narušit. Podatel v této souvislosti poukazuje na fakt, že část Dotčeného území zahrnutého v Návrhu ÚPmB do plochy V/a3 se nachází ve výšce 265-275 m.n.m., přičemž okolní terén směrem k hradu Špilberk a ke Žlutému kopci je nižší (klesá z 265 m.n.m. až na 205 m.n.m.) a ani okolní kopce takovému pohledu z centra města nebrání (viz turistická mapa se zakreslením vrstevnic a příložená fotodokumentace).

### 3.2.2 Navržená struktura zástavby

Urbanistická koncepce předpokládá ovlivnění prostorového uspořádání města Brna. **Uspořádání struktury města je v Návrhu ÚPmB stanoveno prostřednictvím dvou regulativů: specifikace struktury zástavby a specifikace výškové úrovně zástavby.**<sup>36</sup> „Cílem specifikace prostorového uspořádání zástavby základních ploch je dosáhnout kvalitního zapojení zástavby do stavební struktury města a ochrana přírodních a krajinných hodnot města. Struktura je určena vždy v souladu s koncepční zásadou vyváženého města, s polycentrickou strukturou, intenzivně využívajícího zejména svá centrální území.“<sup>37</sup> Dále platí, že specifikace ve stabilizovaných plochách (tedy i v plochách, ve kterých je zařazeno Dotčené území): „**slouží zejména pro popis struktury jako takové a je vodítkem při přiměřené intenzifikaci území v procesech přestaveb, nástaveb a dostaveb objektu a proluk v základní ploše. Dalším důvodem pro specifikaci stabilizovaných území je popis charakteristické struktury širšího celku, který je možné využít zejména u navazujících návrhových ploch pro definování vhodného řešení sousedících rozhraní, doplnění struktury popř. pro řešení kompozičních a dalších principů (výšková gradace...) apod.**“ Podle odůvodnění Návrhu ÚPmB je účelem stanovení urbánní struktury „**vytvoření struktury zástavby města odpovídající danému místu, harmonicky zapojené do přírodního a krajinného prostředí, a vytvoření kvalitní a hierarchizované struktury veřejných a soukromých prostranství umožňující jak obsluhu území, tak pobyt a rekreaci.**“<sup>38</sup> **Vymezení typu struktury zástavby v Návrhu ÚPmB tedy není samoučelné, ale má (spolu s typem plochy a se specifikací výškové úrovně zástavby) podstatný vliv na to, jaké stavby budou ve stabilizované ploše umístěny, a to s ohledem na vytvoření zástavby odpovídající danému místu ve výše uvedeném smyslu.**

Část Dotčeného území, zařazená do plochy veřejné vybavenosti V/a3, předpokládá umístění areálové zástavby (a). Ta je vymezena v Návrhu ÚPmB jako „**urbánní struktura zástavby oplocených nebo veřejně přístupných areálů nebo jejich kombinací. Je stanovena zejména v plochách výroby, sportu, veřejné a komerční vybavenosti.**“<sup>39</sup> Odůvodnění Návrhu

<sup>33</sup> Návrh ÚPmB, textová část, str. 19.

<sup>34</sup> Odůvodnění textové části Návrhu ÚPmB, str. 154.

<sup>35</sup> Odůvodnění textové části Návrhu ÚPmB, str. 155.

<sup>36</sup> Viz Odůvodnění textové části Návrhu ÚPmB, str. 157.

<sup>37</sup> Odůvodnění textové části Návrhu ÚPmB, str. 158.

<sup>38</sup> Odůvodnění textové části Návrhu ÚPmB, str. 158.

<sup>39</sup> Návrh ÚPmB, textová část, str. 64.



ÚPmB uvádí příklady areálové zástavby (Český technologický park, areál VUT v Brně, areál brněnského výstaviště), přičemž je výslovně zmíněno území mezi ulicemi Jihlavská, Kamenice a Netroufalky, složené z několika areálů. Podle odůvodnění Návrhu ÚPmB je areálová zástavba vymezena zejména (ale ne výhradně) v plochách veřejné a komerční vybavenosti a v plochách výroby, přičemž „rozdílnost mezi volnou a areálovou strukturou je v některých případech poměrně malá a vyhodnocení struktury záleží na širších územních souvislostech a vyhodnocení žádoucího cílového stavu v území.“<sup>40</sup> Naproti tomu struktura volné zástavby je vymezena jako „urbánní struktura, která zahrnuje převážně modernistickou sídlištní zástavbu a dostavbu v kompaktní zástavbě. Je tvořena zejména kombinací soliterních, převážně rezidenčních budov a objektů občanské vybavenosti. Volná prostranství mezi budovami jsou zpravidla veřejně přístupná s vysokým podílem vegetace. Volná zástavba je stanovena zejména v plochách bydlení, smíšených obytných, veřejné a komerční vybavenosti zpravidla mimo kompaktní území města.“<sup>41</sup> Z odůvodnění Návrhu ÚPmB pak plyne, že struktura volné zástavby je tvořena samostatně stojícími objekty různých kategorií (bodové, věžové, deskové, terasové apod.), různého měřítka (výslovně jsou zmíněny bytové nízkopodlažní domy bodového typu, deskové vysokopodlažní domy, věžové domy apod.), volnou strukturou pak může být i plocha, kterou téměř zaplňuje jedna budova a vyhodnocení struktury vychází z celkového kontextu zástavby.<sup>42</sup> A právě o tento kontext jde, přičemž Podatel má za to, že je vymezen nesprávně, přičemž důsledkem je zařazení části Dotčeného území do plochy umožňující areálovou, nikoli volnou zástavbu.

Pozemky parc. č. [REDAKCE] převážná část pozemku parc. č. [REDAKCE] a část pozemku parc. č. [REDAKCE] vše v k.ú. Bohunice, jsou zařazeny do stabilizované plochy veřejné vybavenosti V/a3, Návrh ÚPmB tedy umožňuje zastavění této plochy areálovou zástavbou, ačkoli se v současnosti na těchto pozemcích nachází volně stojící stavba rodinného domu, tedy stavba určená toliko k bydlení, nikoli k zajištění veřejné vybavenosti. Do stejné plochy veřejné vybavenosti je dále zahrnuta areálová zástavba veřejné vybavenosti, ohraničená ulicemi Netroufalky a Studentská (v tomto obdélníku se mimo jiné nachází ubytovna zdravotních sester a Campea Aparthotel) a konečně jsou do stejné plochy veřejné vybavenosti zahrnuty též oba volně stojící bytové domy Live Up I a Live Up II s přilehlými pozemky, které jsou z hlediska vymezení volné a areálové zástavby v Návrhu ÚPmB (a jeho odůvodnění) volnou zástavbou určenou pro bydlení, nikoli areálovou zástavbou veřejné vybavenosti (bytové domy Live Up I a II a přilehlé pozemky netvoří samostatný areál, ani nejsou součástí sousedních areálů). **Jedná se tak v zásadě o tři dílčí plochy, pro které je charakteristická odlišná zástavba i její struktura, avšak Návrh ÚPmB stávající charakter zástavby v rozporu s § 19 odst. 1 písm. a) a b) StavZ a v rozporu s § 3 odst. 2 až 4 vyhlášky č. 501/2006 Sb.<sup>43</sup> nijak nezohledňuje a vše podřazuje pod jednu plochu veřejné vybavenosti, u které připouští zastavění areálovou zástavbou, přičemž zvolené struktury zástavby odpovídá i navržený regulativ výšky budov.<sup>44</sup> Podatel má za to, že Návrh ÚPmB má v maximální možné míře reflektovat stávající charakter zástavby ve stabilizovaných plochách. Podatel netvrdí, že by Návrh ÚPmB nemohl stanovit jinou koncepci rozvoje uvedené plochy veřejné vybavenosti, avšak v takovém případě by měla být prověřena a odůvodněna potřeba změn v daném území dle § 19 odst. 1 písm. c) StavZ a uvedená plocha by měla být namísto stabilizované plochy vymezena jako plocha změn, tedy tak, jak to předpokládá § 19 odst. 1 písm. e) StavZ, který výslovně uvádí, že úkolem územního plánování je „stanovovat podmínky pro provedení změn v území, zejména pak pro umístění a uspořádání staveb s ohledem na stávající charakter a hodnoty území a na využitelnost navazujícího území.“ Podatel navíc poukazuje na další úkol územního plánování, uvedený v § 19 odst. 1 písm. o) StavZ, totiž na povinnost uplatňovat při tvorbě územního plánu (tedy i Návrhu ÚPmB) poznatky zejména z oborů architektury, urbanismu, územního plánování a ekologie a památkové péče.**

### 3.2.3 Navržení výškové úrovně zástavby

Kromě již zmíněné struktury zástavby je relevantní též její výškové uspořádání. Podle Návrhu ÚPmB: „Výškové uspořádání zástavby společně s morfologií terénu vytváří charakteristický obraz města a umožňuje v něm orientaci. ÚPmB stanovuje výškovou kompozici, která je určena k ochraně území a určuje omezení pro výškové řešení staveb.“<sup>45</sup> **Při stanovení regulativu výšky staveb ve vymezených plochách platí v zásadě tytéž úkoly územního plánování,**

<sup>40</sup> Odůvodnění textové části Návrhu ÚPmB, str. 167.

<sup>41</sup> Návrh ÚPmB, textová část, s. 64.

<sup>42</sup> Viz Odůvodnění textové části Návrhu ÚPmB, str. 163.

<sup>43</sup> Podle § 3 odst. 1 vyhlášky č. 501/2006 Sb. se k naplňování cílů a úkolů územního plánování (a s ohledem na rozdílné nároky na prostředí) území člení územním plánem na jednotlivé plochy. Plochy se podle § 3 odst. 2 též vyhlášky vymezují buď podle stávajícího nebo požadovaného způsobu využití (dále jen jako „plochy s rozdílným způsobem využití“), anebo podle významu, kdy se rozlišují plochy zastavitelné, plochy územních rezerv, plochy ke změně stávající zástavby, plochy k obnově nebo opětovnému využití znehodnoceného území a plochy rekonstrukčních a rekultivačních zásahů do území. Plochy s rozdílným způsobem využití se podle § 3 odst. 3 a 4 též vyhlášky vymezují s ohledem na specifické podmínky a charakter území a lze je dále podrobněji členit.

<sup>44</sup> Návrh ÚPmB stejným způsobem vymezuje výšku rezidenční zástavby, kterou výslovně předpokládá jako nízkopodlažní, čemuž odpovídají zvolené regulativy výškové hladiny 1 a 2.

<sup>45</sup> Návrh ÚPmB, textová část, s. 19.



jaké se uplatní v případě vymezení struktury zástavby v těchto plochách. Návrh ÚPmB musí i v případě stanovení regulativu výšky zástavby vyjít ze stávajícího stavu a odůvodnit případnou změnu, jakou je např. stanovení regulativu výšky zástavby úrovně „3“, umožňující v části Dotčeného území, tvořeného pozemky parc. č. [REDAKCE] převážnou částí pozemku parc. č. [REDAKCE] a částí pozemku parc. č. [REDAKCE] vše v k.ú. Bohunice, umístit budovy vysoké 6 – 16 m, případně až o 2 m vyšší, ačkoli výška rodinného domu, který se zde nachází, nepřesahuje 6 m a je tedy dostačující stanovení úrovně „1“, určená pro stavby vysoké 3 – 7 m. Podatel s odkazem na výše uvedené konstatuje, že Návrh ÚPmB při stanovení výškové úrovně zástavby v Dotčeném území nereflektoval požadavky § 19 StavZ a § 3 vyhlášky č. 501/2006 Sb.

### 3.2.4 Vymezení přírodního zázemí v krajině a ochrana zeleně

**Součástí urbanistické koncepce je také vymezení volného území**, a to z důvodů: „zachování a rozvoje přírodních hodnot je prostorově specifikováno přírodním zázemím města, které je chráněno před nepřiměřeným stavebním rozvojem a je vymezeno jak v nezastavěném území, tak v území zastavěném. Člení se přitom na přírodní zázemí v krajině...“<sup>46</sup>. Dotčené území se přitom, jak již bylo uvedeno výše, minimálně svou severní částí nachází v tzv. přírodním zázemí v krajině (vymezeném jako stabilizovaná plocha krajinné zeleně všeobecné, v Návrhu ÚPmB již vymezeném jako plocha lesní), a mělo by tak být chráněno. **Ačkoli přírodní zázemí v krajině v Dotčeném území negativně dotčeno Návrhem ÚPmB není, dochází v dotčeném území k redukci zeleně v rozporu s deklarovanými cíli územního plánu**, kterým je: „v případě překryvu (území přírodního zázemí v krajině – pozn. Podatel) nad plochami stavebními pak zejména návaznosti tohoto uspořádání na volnou krajinu (popř. přírodní zázemí v zástavbě) a zastavěné části města, s cílem dosáhnout uměřeného a vhodného přechodu (přechodového území) mezi zástavbou a přírodním zázemím a podpořit pronikání krajinné zeleně do města a propojování se systémem sídelní zeleně.“<sup>47</sup> Tento „uměřený a vhodný přechod“ byl ve stávajícím Platném ÚPmB zajištěn v Dotčeném území vymezením ploch krajinné zeleně všeobecné. Návrh ÚPmB však vymezením plochy V/a3 v Dotčeném území část plochy krajinné zeleně bez náhrady ruší a namísto „uměřeného a vhodného přechodu“ mezi zelení v přírodním zázemí v ploše lesní (L) a zelení v navazující ploše V/a3 mimo přírodní zázemí vytváří ostrý kontrast a nadto dále redukuje zezeň, které je v okolní téměř ryze areálové zástavby nedostatek.<sup>48</sup> Podatel zdůrazňuje, že plochy veřejné vybavenosti (V) na rozdíl např. od ploch bydlení (B) nemají ani stanoveny minimální zastoupení zeleně na terénu. Návrh ÚPmB tak v tomto ohledu nerespektuje vlastní deklarované cíle ani charakter a hodnoty Dotčeného území a okolního území, a to přesto, že Návrh ÚPmB údajně klade: „zásadní důraz na strukturu a funkční uspořádání města a krajiny. Zachování, respektive posílení struktury a obrazu města zajišťuje územní plán prostřednictvím...**Důrazu na kompaktnost města vedoucí k posílení významu a kvality veřejných prostranství. Kompaktnost a intenzita využití území zvyšuje nároky na veřejná prostranství, jejich čitelnou hierarchii, na prostupnost území, dostupnosti všech žádoucích funkcí (mimo jiné dostupnost pobytových zelených ploch pro každodenní relaxaci a rekreaci), obdobně platí pro uspořádání a kvalitu ploch s vegetací. Důrazu na urbanistickou strukturu související s celkovým prostorovým uspořádáním města (území určeného k zástavbě) a koncepci uspořádání krajiny.**“<sup>49</sup>

### 3.2.5 Návrh Podatele umožňující dosáhnout urbanistických požadavků

**Naopak v souladu s deklarovanými cíli Návrhu ÚPmB (a rovněž v souladu s § 19 StavZ a § 3 vyhlášky č. 501/2006 Sb.) by bylo vymezení tří stabilizovaných ploch v Návrhu ÚPmB namísto stávající jediné plochy V/a3**, přičemž jedna stabilizovaná plocha veřejné vybavenosti V/a3 by zahrnovala stávající areálovou zástavbu ohraničenou ulicemi Netroufalky a Studentská, jak je popsána výše, druhá stabilizovaná plocha bydlení B/v3 by pak zahrnovala stávající obytné domy Live Up I a II s přílehlými pozemky a konečně třetí stabilizovaná plocha bydlení B/v1 by zahrnovala pozemky parc. č. [REDAKCE] a převážnou část pozemku parc. č. [REDAKCE] vše v k.ú. Bohunice. Zbývající část Dotčeného území (včetně celého pozemku parc. č. [REDAKCE] v k.ú. Bohunice) by byla i nadále zahrnuta do stabilizované plochy lesní (L). **Toto podatelem navrhované vymezení ploch je také v souladu s rozlišením struktury volné areálové zástavby a respektuje jednak stávající zástavbu na vymezených plochách (včetně její výšky), jednak okolní zástavbu a okolní plochy.** Navíc takové vymezení ploch nebrání ani umístění veřejné vybavenosti – ta může být umístěna nejen v plochách veřejné vybavenosti (V), ale též v plochách bydlení (B) – jakkoli se Podatel domnívá, že je v okolí Dotčeného území dostatek ploch s budovami sloužícími veřejné vybavenosti, primárně v návaznosti na areál kampusu Masarykovy univerzity. Vymezení ploch pro bydlení (B) navíc podle Návrhu ÚPmB vyžaduje zachování minimálně 30% zeleně na terénu (ev. adekvátní kompenzace zeleně na terénu), zatímco v plochách veřejné

<sup>46</sup> Odůvodnění textové části Návrhu ÚPmB, str. 157.

<sup>47</sup> Návrh ÚPmB, textová část, s. 42.

<sup>48</sup> Viz areál Fakultní nemocnice Bohunice, areál Masarykovy univerzity a obchodního centra Campus Square, areál obchodního centra Kaufland a kompaktní zástavba vazební věznice.

<sup>49</sup> Odůvodnění textové části Návrhu ÚPmB, str. 149.



vybavenosti není zachování zeleně na terénu vůbec vyžadováno. Dopad na stávající zeleň na terénu by tak byl Podatelem navrženým vymezením nižší, než stávající Návrh ÚPmB, podle něhož má dojít v Dotčeném území i k redukci stávajících ploch krajinné zeleně všeobecné.

### **3.3 Nedostatečné odůvodnění navržené změny využití Pozemků**

Podatel poukazuje na rozsudek Krajského soudu v Praze ze dne 24. 4. 2018, č.j. 50 A 17/2017-63, který se týkal návrhu nového územního plánu obce Byšice, který změnil konkrétní zastavitelné území na nezastavitelné, což mělo dopad na stavební záměr žalobce, který nabyt v daném území pozemky za účelem výstavby rodinných domů se zahradami, kterou předchází platný a účinný územní plán obce Byšice umožňoval, přičemž žalobce již požádal o vydání územního rozhodnutí. Než však bylo vydáno územní rozhodnutí, došlo k vydání nového územního plánu obce, který již výstavbu rodinných domů v daném území neumožňoval. Žalobce proti takovému postupu namítal mimo jiné **porušení zásady legitimního očekávání, porušení principu kontinuity územního plánování** a neproporcionalitu omezení jeho vlastnických práv. **Krajský soud dospěl k závěru, že postup obce Byšice vykazoval znaky svévole, neboť obec Byšice neodůvodnila faktickou změnu v novém územním plánu závažným důvodem – změny nebyly opřeny o významný veřejný zájem, změny nebyly vyvolány ani významnou změnou okolností relevantních pro územní plánování** (např. prokázání nezastavitelnosti lokality). Krajský soud nepřisvědčil žádnému z důvodů, které uváděla obec Byšice, včetně faktu, že se území nachází v blízkosti nemovité kulturní památky (zámku Byšice), neboť pozemky žalobce nebyly předmětem památkové ochrany v žádné z jejích forem.

Krajský soud poukázal mimo jiné na § 18 odst. 2 StavZ, podle něhož **územní plánování zajišťuje předpoklady pro udržitelný rozvoj území soustavným a komplexním řešením účelného využití a prostorového uspořádání území s cílem dosažení obecně prospěšného souladu veřejných a soukromých zájmů na rozvoji území**. Za tím účelem sleduje společenský a hospodářský potenciál rozvoje. Přitom je třeba, aby **obec Byšice brala při tvorbě nového územního plánu v úvahu legitimní zájmy vlastníků dotčených pozemků**, přičemž podle citovaného ustanovení StavZ má být dosaženo rovnováhy mezi veřejnými a soukromými zájmy, soukromé zájmy neustupují veřejným zájmům.

Krajský soud dále uvedl, že zájem na koncepčním rozvoji lokality není silným veřejným zájmem (takovým je např. zájem na realizaci silničního obchvatu obce, protipovodňové opatření apod.), nýbrž obecným zájmem na harmonickém rozvoji území, což je obecný cíl územního plánování. Pouze proto, že obec Byšice změnila názor na vhodnost a estetickou akceptovatelnost dřívějšího záměru, ho nemůže vypustit z územního plánu bez ohledu na soukromé zájmy (a legitimní očekávání) vlastníka pozemků.

Na základě všech uvedených důvodů pak krajský soud žalobcem napadenou část nového územního plánu obce Byšice zrušil, jeho rozsudek následně potvrdil Nejvyšší správní soud (dále jen „NSS“), a to rozsudkem ze dne 29. 1. 2020, č. j. 9 As 171/2018-50, když zamítl kasační stížnost obce Byšice proti rozsudku krajského soudu. NSS v odst. 56 svého rozsudku ohledně změny využití pozemků žalobce (v důsledku změny územního plánu obce Byšice) uvedl, že: *„je třeba vycházet z toho, že územní plánování je dlouhodobým procesem, který by měl probíhat kontinuálně, tj. nově přijímaná dokumentace by měla navazovat na tu stávající. Neznamená to samozřejmě, že je třeba převzít všechny návrhové plochy; tím by byl vyloučen jakýkoli rozvoj v území. Dotčené osoby nicméně musí mít možnost spolehnout se na určitou stálost územně plánovací dokumentace, respektive kontinuitu jejího vývoje, protože jedině tak jí mohou přizpůsobit své záměry. Je tedy spíše nežádoucí, aby jednou projednané a schválené záměry byly opakovaně znovu posuzovány, přehodnocovány a měněny. Dochází tím k zásahu do legitimního očekávání dotčených osob a k neefektivnímu vynakládání veřejných prostředků...Má-li dojít ke změně funkčního určení ploch, pak musí být podložena dostatečně závažnými důvody, opírajícími se buď o relevantní změnu okolností, nebo o to, že původní řešení je věcně nesprávné a vede k závažné kolizi s veřejným zájmem.“* NSS dále konstatoval, že obec Byšice nemůže ke změně územního plánu přistoupit pouze proto, že změnila svůj názor na zastavitelnost území, a to ani v souvislosti se změnami politické reprezentace obce, neboť *„Územní plán nelze podstatně měnit po každých obecních volbách.“*

Podatel se nachází ve srovnatelné situaci se žalobcem v kauze územního plánu obce Byšice, kdy je zasaženo do jeho vlastnického práva a legitimního očekávání, neboť Návrh ÚPmB zasahuje do jeho vlastnického práva (snížení hodnoty nemovitosti) a práv souvisejících (pohody bydlení), a to změnou funkčního využití, struktury a výškové hladiny zástavby v Dotčeném území, totiž vymezením plochy veřejné vybavenosti V/a3 na místě stávajících ploch čistého bydlení (BC) a krajinné zeleně všeobecné (KV). V Návrhu ÚPmB přitom nejsou uvedeny žádné relevantní důvody odůvodňující takovouto zásadní změnu, dokonce nevyplývá ani z urbanistických, architektonických a estetických požadavků na územní plán, což Podatel podrobně explikoval výše.



Podatel proto uzavírá, že v případě, že jím podané námitce proti Návrhu ÚPmB nebude vyhověno, obrátí se na místně příslušný soud s návrhem na zrušení odpovídající části Návrhu ÚPmB, přičemž má dle aktuální judikatury správních soudů značnou šanci na úspěch.

**Seznam příloh:**

Příloha č.1 Fotodokumentace

Příloha č.2 Informativní výpis spoluvlastnických podílů pro pozemek s budovou SVJ LiveUp I č. [REDACTED]  
v k.ú. Brno-Bohunice

Příloha č.3 Informativní výpis LV č. [REDACTED] v k.ú. Bohunice

V Brně dne 25. června 2020

[REDACTED]

Podpis podatele

[REDACTED]



*Příloha č.1 – fotodokumentace*

Srovnání stávajícího výhledu a výhledu po umístění 16 m vysoké budovy, kterou připouští Návrh ÚPmB






Srovnání stávajícího výhledu a výhledu po umístění 6 m vysoké budovy, kterou připouští Návrh ÚPmB – směr Špilberk



Srovnání stávajícího výhledu a výhledu po umístění 16 m vysoké budovy, kterou připouští Návrh ÚPmB - východ




## Informace o pozemku








Seznam nemovitostí na LV







P

R

R

S

S

S

S

S

S

S

S

S

S

S

S

S

S

S

S

S

S

S

S

S

S

S

S

S

S

S

S

S

S

S

S

S

S

S

S

S

S

S

S

S

S

S

S

S

S

S

S

S

S

Parcelní číslo

### Stavby

Na LV nejsou zapsány žádné stavby.

### Jednotky

Na LV nejsou zapsány žádné jednotky.

### Práva stavby

Na LV nejsou zapsána žádná práva stavby.

Nemovitost je v územním obvodu, kde státní správu katastru nemovitostí ČR vykonává [Katastrální úřad pro Jihomoravský kraj, Katastrální pracoviště Brno-město](#)

---

Zobrazené údaje mají informativní charakter. Platnost k 23.06.2020 21:00:00.

## **MMB/0296523/2020**

### **Námítka**

#### **Výrok:**

Námítce se nevyhovuje.

#### **Odůvodnění:**

Podatel nesouhlasí s vymezením předmětné plochy V/a3, která je částečně vymezena na plochách zeleně a umožňuje zde umístění větší budovy v areálové zástavbě, což je v rozporu s platným ÚPmB, který zde umožňoval pouze čisté bydlení. Podatel navrhuje předmětnou část lokality vymežit jako plochu bydlení B/v1 a zbylé dosud nezastavěné části ponechat jako plochy lesní (L).

V návrhu nového ÚPmB jsou severně od ulice Netroufalky navrženy stabilizované plochy pro veřejnou vybavenost V/a3 a stabilizované plochy lesní. V platném ÚPmB jsou zde navrženy návrhové plochy pro občanskou vybavenost – školství, stabilizovaná plocha bydlení čistého a stabilizovaná i návrhová plocha krajinné zeleně. Dle aktuálního stavu z katastru nemovitostí se však na předmětných pozemcích při ulici Netroufalky nachází bytové domy. Z toho důvodu bude vymezení předmětné lokality upraveno.

Severně od ulice Neroufalky bude vymezena stabilizovaná plocha smíšená obytná C/v3 (tam kde se již nachází zástavba) a plocha změn smíšená obytná C/v3 (tam kde zástavba dosud není). Tato plocha změn se stane součástí rozvojové lokality Be-7 a to společně s plochou veřejné vybavenosti V/v3 (původně vymezenou jako V/x). Jižně od ulice Netroufalky bude původně vymezená plocha V/a3 změněna v západní části na stabilizovanou plochu smíšenou obytnou C/v3 a ve východní části na stabilizovanou plochu veřejné vybavenosti V/v3. Vymezení plochy lesní (L) bude v předmětném území zúženo ve prospěch plochy smíšené obytné C.

Věcná podstata způsobů vypořádání předmětného podání zůstává nadále relevantní, přestože návrh nového územního plánu města Brna prošel přepracováním s ohledem na Pokyny ZMB z roku 2022 a byl uveden do jednotného standardu ÚPD dle stavebního zákona a jeho prováděcích předpisů. Výše uvedené texty je tedy nutno chápat také ve smyslu těchto úprav.




6909

**Magistrát města Brna**  
Odbor územního plánování a rozvoje  
Kounicova 67  
601 67 Brno  
ID DS: a7kbrnn

Podatel:

Dat. nar./IČO:



MAGISTRÁT MĚSTA BRNA	
Odbor územního plánování a rozvoje	
Došlo dne:	29 -06- 2020
Č.j. MMB:	0296527
Přil.:	

## Námítky k Návrhu Územního plánu města Brna

Odbor územního plánování a rozvoje Magistrátu města Brna, jako pořizovatel Územního plánu města Brna (dále jen „pořizovatel“), veřejnou vyhláškou ze dne 31. 3. 2020, č.j. MMB/0145586/2020, podle ustanovení § 52 zákona č. 183/2006 Sb., o územním plánování a stavební řádu (stavební zákon) (dále jen „StavZ“), oznámil veřejné projednání Návrhu Územního plánu města Brna včetně vyhodnocení vlivu na udržitelný rozvoj území (dále jen „Návrh ÚPmB“) dne 17. 6. 2020 a současně vyzval k podání písemných námitek a připomínek k návrhu, a to do 7 dnů ode dne konání veřejného projednání, tedy do 24. 6. 2020.

Veřejnou vyhláškou pořizovatele ze dne 21. 5. 2020, č.j. MMB/0202272/2020, byl oznámen nový termín konání veřejného projednání, a to ve dnech 22. a 23. 6. 2020 s tím, že lhůta pro podání písemných námitek a připomínek k návrhu končí dne 30. 6. 2020.

Podatel v souladu s ustanovením § 52 odst. 2 a 3 StavZ tímto ve lhůtě uplatňuje k Návrhu ÚPmB své, níže uvedené, **námítky.**

### I.

#### Vymezení území dotčeného námítkami

Námítky se týkají pozemků parc. č. [redacted] vše v k.ú. Bohunice (dále jen „Dotčené území“).

### II.

#### Údaje podle katastru nemovitostí dokladující dotčená práva

Podatel je spoluvlastníkem bytové jednotky č. [redacted] v bytovém domě SVJ LiveUp I č.p. [redacted] v ulici Netroufalky a spoluvlastníkem nemovitosti – bytového domu SVJ LiveUp I č.p. [redacted] v ulici Netroufalky, stojící na pozemku parc. č. [redacted] se spoluvlastnickým podílem ve výši [redacted] na společných částech budovy a podílem na souvisejících pozemků dle listu vlastnictví č. [redacted] v k.ú. Bohunice. Uvedené nemovitosti se nachází v sousedství Dotčeného území.

Podatel jako důkaz svého vlastnického práva připojuje ke svým námítkám příslušný výpis z katastru nemovitostí.

Vymezení dotčeného území a údaje podle katastru nemovitostí se vztahují ke všem dále uvedeným námítkám.

### III. Obsah námitek

Vymezením plochy veřejné vybavenosti V/a3 dle Návrhu ÚPmB na části Dotčeného území, konkrétně na pozemcích parc. č. [REDAKCE] převážné části pozemku parc. č. [REDAKCE] a části pozemku parc. č. [REDAKCE], vše v k.ú. Bohunice, dochází k redukci plochy zeleně na terénu a k možnosti na těchto pozemcích umístit budovu většího měřítka vysokou 6 – 16 m a odpovídající areálové zástavbě, což je výrazná změna oproti platnému územnímu plánu města Brna, které na těchto pozemcích připouští umístění prakticky výhradně stavby pro bydlení. Důsledkem je výrazné snížení hodnoty nemovitosti Podatele zásahem do pohody bydlení v podobě omezení výhledu, úbytku oblohové složky a možného zastínění, jakož i dalšími vlivy způsobenými umístěním a následným provozem budovy či budov odpovídajících areálové zástavbě určené pro veřejnou vybavenost. Vymezení plochy veřejné vybavenosti V/a3 je kromě toho v rozporu s cíli a úkoly územního plánování, jak jsou vymezeny v § 18 a 19 StavZ a § 3 an. vyhlášce č. 501/2006 Sb., a v rozporu s předpokládaným obsahem územního plánu dle § 43 odst. 1 StavZ a prováděcích právních předpisů, konkrétně:

- nejsou respektovány urbanistické ani architektonické či estetické požadavky na využívání a prostorové uspořádání území (Dotčeného území a jeho bezprostředního okolí), včetně požadavků a cílů stanovených samotným Návrhem ÚPmB, což se odráží zejména v navržené struktuře zástavby a výškové úrovni takové zástavby;
- podmínky pro umístování a uspořádání staveb v Dotčeném území nezohledňují charakter území a jeho hodnoty, včetně přírodního zázemí v krajině;
- nejsou dostatečně uplatněny poznatky z oborů architektury, urbanismu a územního plánování.

Změny využití Dotčeného území nejsou ve srovnání se stávajícím stavem náležitě odůvodněny, nejsou v Návrhu ÚPmB vymezeny jako „plochy změn“, ačkoli se jedná o změnu využití stabilizovaného území, a představují zásah do legitimního očekávání Podatele a porušení principu kontinuity územního plánování.

Dle Podatele by v souladu s cíli a úkoly územního plánování, s principem kontinuity územního plánování a s legitimním očekáváním Podatele bylo vymezení stabilizované plochy bydlení B/v1 na části Dotčeného území, tvořené pozemky parc. č. [REDAKCE] a převážnou částí pozemku parc. č. [REDAKCE] a částí pozemku parc. č. [REDAKCE] vše v k.ú. Bohunice, a ponechání zbylé části Dotčeného území (včetně celého pozemku parc. č. [REDAKCE] v k.ú. Bohunice) ve stabilizované ploše lesní (L). **Podatel navrhuje, aby pořizovatel prostorové využití Dotčeného území tímto způsobem upravil.**

### IV. Odůvodnění námitek

#### **1. Stávající stav lokality a možná zástavba dle platného územního plánu statutárního města Brna**

Dle platného územního plánu statutárního města Brna, vyhlášeného obecně závaznou vyhláškou statutárního města Brna č. 2/2004 o závazných částech Územního plánu města Brna, ve znění pozdějších předpisů (dále jen „**Platný ÚPmB**“) jsou pozemky tvořící Dotčené území regulovány následovně:

- pozemky parc. č. [REDAKCE] vše v k.ú. Bohunice, na kterých se již nyní nachází rodinný dům, jsou zařazeny do stabilizované plochy čistého bydlení (BC), ve které je podíl hrubé podlažní plochy (dále jen „HPP“) bydlení větší než 80%. V této ploše je přípustné umístění staveb pro bydlení (včetně domů s pečovatelskou službou) a jako jejich součást (tj. 80% HPP objektu musí sloužit bydlení) je možné umístění též obchodů a nerušících provozoven služeb sloužících denním potřebám obyvatel předmětného území (tj. provozovna, která svou kapacitou a druhem nabízených služeb není závislá na zákaznících z jiné části města)<sup>53</sup> anebo jednotlivých zařízení administrativy.<sup>54</sup> Podmíněně přípustné jsou též monofunkční objekty (tj. bez ohledu na procentuální skladbu funkcí umístěných v objektu – za podmínky, že se svým objemem nevymykají charakteru budov v lokalitě), jako jsou malá ubytovací zařízení, nerušící provozovny obchodu, veřejného stravování a služeb, sloužící denní potřebě obyvatel předmětného území, stavby pro kulturní, sociální, zdravotnické, školské

<sup>53</sup> Platný ÚPmB, textová část, str. 15.

<sup>54</sup> Platný ÚPmB, textová část, str. 21.



a sportovní účely za podmínky, že jejich provoz nenaruší obytnou pohodu v lokalitě.<sup>3</sup> Jiné druhy staveb jsou vyloučeny.

- pozemky parc. č. [REDAKCE] vše v k.ú. Bohunice, jsou zařazeny do stabilizované plochy krajinné zeleně všeobecné (KV), přičemž rozvoj této plochy je řízen primárně přírodními procesy a plošná regulace je cílena na ochranu přírodních procesů v krajině. Jedná se současně o plochu nestavební – volnou, ve které je přípustnost nebo podmíněná přípustnost výstavby objektů omezena a regulována účelem využití, přípustné jsou obecně podzemní liniové stavby technické infrastruktury včetně souvisejících zařízení, podzemní liniové dopravní stavby (v Dotčeném území se žádné nenachází ani nejsou vyznačeny) a stavby přípojek technické infrastruktury, podmíněně přípustné jsou jiné druhy podzemních staveb, pokud mají být budovány ve veřejném zájmu a pokud funkce stavby bude v souladu s regulativy.<sup>4</sup> V plochách KV jsou dále přípustné (kromě přirozených, přírodě blízkých dřevinných porostů, travních porostů bez dřevin či bylino-travnaté lody, květnaté louky apod.) pouze vodohospodářské stavby a stavby protipovodňových opatření se zachováním vegetační složky. Dále jsou přípustné pěší a cyklistické stezky, drobné sakrální stavby a drobné stavby pro vzdělávací a výzkumnou činnost.<sup>5</sup>

Skutečnost, že se jedná o stabilizovanou plochu, pak znamená, že se jedná o dílčí část území, ve kterém se stávající účel a intenzita využití nebude zásadně měnit.

- pozemky parc. č. [REDAKCE] a severní části pozemků parc. č. [REDAKCE] a [REDAKCE] vše v k.ú. Bohunice, jsou zařazeny do návrhové plochy krajinné zeleně všeobecné (KV), tedy do plochy, kde se předpokládá změna účelu nebo intenzity využití. Podmíněně přípustné je „dočasné využití existujících objektů a volných ploch pro funkci, která nebude v rozporu s funkčním využitím okolních ploch, za podmínky, že způsob využití umožní bezodkladné navrácení pozemku pro realizaci zeleně.“<sup>6</sup> Nepřípustné je umístění reklamních staveb.

Dotčené území se navíc nachází prakticky celým svým rozsahem v oblasti bývalé skládky, což dle názoru podatele znamená, že se jedná o území staticky nestabilní a tedy nevhodné pro bytovou (ev. jakoukoli jinou) zástavbu (podatel nevylučuje, že zástavba i na bývalé skládce možná je, avšak musí jí předcházet provedení sondáže). Současně se všechny výše uvedené pozemky tvořící Dotčené území (vyjma pozemků parc. č. [REDAKCE] a prakticky celého pozemku parc. č. [REDAKCE] vše v k.ú. Bohunice), nachází ve volné ploše se zvláštním režimem, jejíž účel využití je stanoven jmenovitě – v tomto případě podle výkresu „U6 Ochranné režimy“ se jedná o významný krajinný prvek ve smyslu § 3 odst. 1 písm. b) zákona č. 114/1992 Sb., o ochraně přírody a krajiny, ve znění pozdějších předpisů (dále jen „ZOPK“), tedy o ekologicky, geomorfologicky nebo esteticky hodnotnou část krajiny utvářející její typický vzhled nebo přispívající k udržení její stability. Podle § 4 odst. 2 ZOPK jsou významné krajinné prvky chráněny před poškozováním a ničením. „Využívají se pouze tak, aby nebyla narušena jejich obnova a nedošlo k ohrožení nebo oslabení jejich stabilizační funkce. K zásahům, které by mohly vést k poškození nebo zničení významného krajinného prvku nebo ohrožení či oslabení jeho ekologicko-stabilizační funkce, si musí ten, kdo takové zásahy zamýšlí, opatřit závazné stanovisko orgánu ochrany přírody. Mezi takové zásahy patří zejména umístování staveb, pozemkové úpravy, změny kultur pozemků, odvodňování pozemků, úpravy vodních toků a nádrží a těžba nerostů.“

Dotčené území se nachází převážně v klidové zóně, jak je vymezena ve výkresu „U3 – systém ochrany prostředí – ekologické zóny 1:25000“, kdy je cílem regulace „ochrana přírodního charakteru území, ochrana krajinných procesů a vyhovující stav prostorotvorných prvků v území.“ Výkres odkazuje ohledně funkcí v zóně na regulaci týkající se ploch krajinné zeleně všeobecné (KV) s tím, že charakter vegetačních objektů není regulován, provozní stavby a intenzivní využití území mohou být přípustné pouze výjimečně. Část pozemků parc. č. [REDAKCE] a převážná část pozemku parc. č. [REDAKCE] vše v k.ú. Bohunice, se nachází také v zóně ekologické stability, tedy v zóně, ve které je cílem regulace obnova ekologické stability území, přípustné jsou pouze vegetační úpravy blízké přírodě a jakákoli výstavba je nepřipustná.

<sup>3</sup> Platný ÚPmB, textová část, str. 21.

<sup>4</sup> Platný ÚPmB, textová část, str. 30.

<sup>5</sup> Platný ÚPmB, textová část, str. 30-31.

<sup>6</sup> Platný ÚPmB, textová část, str. 30.



## 2. Stav dle Návrhu ÚPmB

Podle textové části Návrhu ÚPmB a grafické části 2.1 - hlavní výkres 1:10000 je Dotčené území zařazeno do stabilizovaných ploch, tedy ploch, kde „územním plánem stanovené využití území vychází z jeho dosavadního charakteru a potvrzuje jej, nebo na něj bezprostředně navazuje. Jedná se o území, ve kterých se stávající účel využití území nebude zásadním způsobem měnit (podmínky funkčního využití území stanovené v plochách s rozdílným způsobem využití jsou v principu shodné se současným stavem).“ To ovšem neznamená, že by ve stabilizovaném území (tvořeném stabilizovanými plochami) nešlo změnit intenzitu využití území – změna je možná, pokud to umožňuje specifikace prostorového uspořádání, přičemž jsou možné modernizace, revitalizace, přestavby a dostavby, včetně dopravní a technické infrastruktury a veřejných prostranství.<sup>7</sup> Návrh ÚPmB „ve stabilizovaných plochách umožňuje a podporuje intenzifikaci území (proluk, dostaveb apod.) při zachování struktury a přiměřeného měřítka.“<sup>8</sup>

Pozemky parc. č. [redacted] převážná část pozemku parc. č. [redacted] a část pozemku parc. č. [redacted] vše v k.ú. Bohunice, jsou zařazeny do stabilizované plochy veřejné vybavenosti (V) s použitými regulativy struktury zástavby areálové (a) a výškové úrovně zástavby (3). Plochy veřejné vybavenosti jsou součástí koncepce občanského vybavení, založené na „zachování a rozvoji sítě služeb, které plní občanskou funkci tak, aby bylo fungování města udržitelné a kvalita prostředí byla zvyšována.“<sup>9</sup> Plochy veřejné vybavenosti jsou hájeny pro občanské vybavení zřizované nebo užívané ve veřejném zájmu a mají plnit jinou funkci, než plochy komerční vybavenosti, plochy nákupních center a zvláštních areálů a plochy sportu. Tomu ostatně odpovídají podmínky využití těchto ploch: hlavní je využití pro občanské vybavení veřejného charakteru (tj. pro školství, zdravotnictví, sociální péči, kulturu, veřejnou správu, pohřebnictví apod.), přípustné je „využití související, podmiňující nebo využití sloužící záměrům hlavnímu využití; bydlení jako součást využití, které slouží záměrům hlavního využití, je přitom přípustné jen za podmínky integrace v záměrech hlavní funkce.“<sup>10</sup> Z toho plyne, že v Dotčeném území by mohly být umístěny byty pouze jako součásti víceúčelových budov. Nepřípustné je využití ploch (V) pro areály, pro které se vymezují plochy občanského vybavení X (tj. nákupní a zábavní centra a zvláštní areály).

Regulativ struktury zástavby – areálová zástavba (a) – umožňuje na Dotčeném území v ploše (V) umisťovat oplocené nebo veřejně přístupné areály (nebo jejich kombinace). Z regulativu je zřejmé, že tato struktura zástavby nemusí být umisťována pouze v plochách veřejné vybavenosti, ale lze ji umístit i v jiných plochách.<sup>11</sup> V rámci tohoto regulativu lze v Dotčeném území umisťovat různorodou zástavbu s ohledem na účel budov s tím, že „budovy jsou většího měřítka, popř. různé velikosti, a jsou zpravidla volně umístěné v ploše areálů.“

Regulativ výškové úrovně zástavby – úroveň (3) – pak v Dotčeném území v ploše (V) umožňuje umisťovat budovy vysoké 6 až 16 m, což je výšková úroveň odpovídající městské zástavbě, obytným sídlištím nebo jejich částem a areálům. Protože se navíc Dotčené území nachází ve výšce uvedených stabilizovaných plochách, mohou být stavby vyšší až o 2 m nad maximální výšku stanovenou ve výškové úrovni, za podmínky, že taková výška odpovídá výškovému charakteru výstavby dané ulice (tj. převládajícími výškami staveb v dané ulici nebo výškami v ulici zčásti založenými a pro danou ulici zjevně urbanisticky vhodnými; zjevné urbanistické excesy v dané ulici přitom nejsou pro výškový charakter výstavby určující). Aplikace dalších specifických pravidel pro určování výšky staveb ve stabilizovaných plochách, které se vyznačují nestejnou výškovou úrovní zástavby (a která by mohla vést k umístění nižších staveb), je přitom v případě umisťování staveb v Dotčeném území nejednoznačná.<sup>12</sup>

Zbývající pozemky, tj. pozemky parc. č. [redacted] a částí pozemků parc. č. [redacted] vše v k.ú. Bohunice, jsou zařazeny do stabilizované plochy lesní (L). Tyto plochy slouží k zajištění „optimálních podmínek pro ochranu a rozvoj přírodních a krajinných hodnot, zejména v nezastavěném území,“<sup>13</sup> které mají plnit ekologickou a relaxační funkci. Lesní plochy (L) jsou součástí koncepce uspořádání krajiny.<sup>14</sup> Základním cílem koncepce uspořádání krajiny je přitom „podpora trvale udržitelného rozvoje území, zahrnujícího zachování stávajících estetických, ekologických a rekreačních kvalit krajiny a jejich další rozvoj a podporu

<sup>7</sup> Návrh ÚPmB, textová část, s. 21.

<sup>8</sup> Návrh ÚPmB, textová část, s. 17.

<sup>9</sup> Návrh ÚPmB, textová část, s. 39.

<sup>10</sup> Návrh ÚPmB, textová část, s. 56.

<sup>11</sup> Návrh ÚPmB, textová část, s. 64.

<sup>12</sup> Návrh ÚPmB, textová část, s. 66.

<sup>13</sup> Návrh ÚPmB, textová část, s. 20.

<sup>14</sup> Návrh ÚPmB, textová část, s. 43.



*mimoprodukčních funkcí krajiny. Koncepce uspořádání krajiny působí synergicky s urbanistickou koncepcí města a umožňuje jeho harmonický rozvoj.*<sup>15</sup>

Lesní plochy (L) jsou vymezeny za účelem zajištění plnění produkčních a mimoprodukčních funkcí lesa (jedná se o hlavní využití těchto ploch).<sup>16</sup> Přípustné je využití související, podmiňující nebo doplňující hlavní využití. Podmíněně přípustné je pak využití těchto ploch pro sportovní či rekreační účely, avšak za podmínky, že je takové využití slučitelné s hlavním využitím, nenaruší funkci lesa a nejedná se o budovy (což souvisí s tím, že lesní plochy obecně nejsou určeny k umístování staveb).<sup>17</sup> Nepřípustné využití není specificky stanoveno.

V lesních plochách není možné umísťovat stavby. Návrh ÚPmB z tohoto zákazu stanoví pouze dvě výjimky: první výjimka se týká stávajících objektů pro individuální rekreaci a bydlení (ev. stávající objekty jiného využití), u nichž nesmí být zvětšována zastavěná plocha staveb, ani nesmí být zvyšovány; druhá se týká staveb a zařízení sloužící pro zajištění hlavního, přípustného a podmíněně přípustného využití, za podmínky prokázání plnění či zachování zájmů na úseku správy lesa.

Severní hranice plochy V/a3 kopíruje hranici přírodního zázemí v krajině. Dotčené území se tak minimálně částí pozemků parc. č. [redacted] nachází v tzv. přírodním zázemí v krajině, vymezené v grafické části Návrhu ÚPmB „5.0 Principy uspořádání krajiny – schéma 1:25000“ tmavě zelenou svislou šrafurou. Vymezení přírodního zázemí v krajině je přitom součástí tzv. principů uspořádání krajiny, sloužících k „zajištění ochrany hlavních krajinných hodnot.“<sup>18</sup> Území přírodního zázemí v krajině přitom představuje „území s mimořádnými přírodními, kulturními a krajinnými hodnotami, vymezená za účelem ochrany území před nepřiměřeným stavebním rozvojem, který by ohrozil existenci stávajících hodnot. Mimořádnými přírodními, kulturními a krajinnými hodnotami se rozumí zejména v dané lokalitě typické prostorové a druhové uspořádání bioty; v případě překryvu nad plochami stavebními pak zejména návaznosti tohoto uspořádání na volnou krajinu (popř. přírodní zázemí v zástavbě) a zastavěné části města, s cílem dosáhnout uměřeného a vhodného přechodu (přechodového území) mezi zástavbou a přírodním zázemím a podpořit pronikání krajinné zeleně do města a propojování se systémem sídelní zeleně.“<sup>19</sup>

Pouze pro úplnost Podatel uvádí, že se Dotčené území nenachází v žádné Rozvojové lokalitě, jak je definuje Návrh ÚPmB, textová část, na str. 21.

### 3. K jednotlivým námitkám

#### 3.1 Možný zásah do pohody bydlení

Návrh ÚPmB umožňuje v části Dotčeného území, totiž na pozemcích parc. č. [redacted] převážně části pozemku parc. č. [redacted] a části pozemku parc. č. [redacted] vše v k.ú. Bohunice, zařazených do plochy občanské vybavenosti V/a3 umístit na těchto pozemcích stavbu občanské vybavenosti areálové struktury o výšce 6 – 16 m, resp. až 18 m. Návrh ÚPmB tak představuje poměrně zásadní změnu využití uvedené části Dotčeného území, které je podle Platného ÚPmB zařazeno v části odpovídající pozemkům parc. č. [redacted] vše v k.ú. Bohunice v ploše čistého bydlení (BC), na které se již nyní nachází rodinný dům, v části odpovídající pozemkům parc. č. [redacted] vše v k.ú. Bohunice, pak v ploše krajinné zeleně všeobecné (KV), ve které není možné umísťovat prakticky žádné stavby.

Změnou zařazení pozemků parc. č. [redacted] převážně části pozemku parc. č. [redacted] a části pozemku parc. č. [redacted] vše v k.ú. Bohunice, je tak umožněno jednak zredukovat stávající zeleň nacházející se na ploše (KV), jednak umístit na tyto pozemky budovu většího měřítka, například multifunkční komplex sloužící kromě umístění občanské vybavenosti též bydlení. Umístěním takové stavby, kterou Návrh ÚPmB připouští a její umístění by tak bylo v souladu s Návrhem ÚPmB, by došlo k zásadnímu zhoršení tzv. „pohody bydlení“, resp. „kvality prostředí“<sup>20</sup> obyvatel sousedních bytových domů Live Up I a Live Up II (dále jen „pohoda bydlení“). Pohoda bydlení byla definována např. rozsudkem Nejvyššího správního soudu ze dne 2. 2. 2006, č.j. 2 As 44/2005-116, jako: „souhrn činitelů a vlivů, které přispívají k tomu, aby bydlení bylo zdravé a vhodné pro všechny kategorie uživatelů, resp. aby byla vytvořena vhodná atmosféra klidného bydlení; pohoda bydlení je v tomto pojetí dána zejména kvalitou jednotlivých složek

<sup>15</sup> Návrh ÚPmB, textová část, s. 42.

<sup>16</sup> Návrh ÚPmB, textová část, s. 44.

<sup>17</sup> Návrh ÚPmB, textová část, s. 62.

<sup>18</sup> Návrh ÚPmB, textová část, s. 42.

<sup>19</sup> Návrh ÚPmB, textová část, s. 42.

<sup>20</sup> Pojem „pohoda bydlení“ je obsahově totožný s pojmem „kvalita prostředí“, jak potvrdil Nejvyšší správní soud v rozsudcích ze dne 27. 10. 2016, č.j. 2 As 174/2016-20 a ze dne 20. 1. 2020, č.j. 1 As 287/2019-28.



životního prostředí, např. nízkou hladinou hluku (z dopravy, výroby, zábavních podniků, ze stavebních prací aj.), čistotou ovzduší, přiměřeným množstvím zeleně, nízkými emisemi pachů a prachu, osluněním apod.; pro zabezpečení pohody bydlení se pak zkoumá intenzita narušení jednotlivých činitelů a jeho důsledky, tedy objektivně existující souhrn činitelů a vlivů, které se posuzují každý jednotlivě a všechny ve vzájemných souvislostech.“ Nejvyšší správní soud dále v citovaném rozsudku uvádí, že „správní orgán při posuzování zda je v konkrétním případě pohoda bydlení zajištěna, nemůže ovšem zcela abstrahovat ani od určitých subjektivních hledisek daných způsobem života osob, kterých se má stavba, jejíž vliv na pohodu bydlení je zkoumán, dotýkat; podmínkou zohlednění těchto subjektivních hledisek ovšem je, že způsob života dotčených osob a jejich z toho plynoucí subjektivní nároky na pohodu bydlení nevybočují v podstatné míře od obecných oprávněně požadovatelných standardů se zohledněním místních zvláštností dané lokality.“ V rozsudku ze dne 31. 7. 2013, č.j. 1 As 33/2013-58 NSS uvádí, že smyslem „pohody bydlení“ coby jednoho z nároků, které musí být zohledněny při umísťování staveb, je zachování „zdravého a vhodného prostředí pro všechny kategorie uživatelů, resp. aby byla vytvořena vhodná atmosféra klidného bydlení bez ohledu na případné zamýšlené stavební či jiné aktivity...právní úprava obsažená ve StavZ má vzniku takového stavu předcházet (konkrétně vlivem uskutečnění a užívání stavby).“ Podatel již nyní podotýká, že ačkoli se v citovaných rozsudcích NSS zabývá pohodou bydlení, resp. kvalitou prostředí, v kontextu konkrétních záměrů umísťovaných v území a požadavků vyhlášky Ministerstva pro místní rozvoj č. 501/2006 Sb., o obecných požadavcích na využívání území, ve znění pozdějších předpisů (dále jen „vyhláška č. 501/2006 Sb.“), neznamená to, že by nebylo možné namítat zásah do pohody bydlení už v souvislosti s Návrhem ÚPmB, neboť právní předpisy zohledňují pohodu bydlení už při vymezení ploch v rámci územních plánů (srov. § 4, 5 a 8 vyhlášky č. 501/2006 Sb.).

Z dosud uvedeného podle názoru Podatele plyne, že pojem „pohoda bydlení“ zahrnuje celou řadu činitelů, mezi které lze zařadit též případné stínění (úbytek oslunění) umístěnou stavbou a také zhoršení výhledu z bytu Podatele, jak plyne z rozsudku Nejvyššího správního soudu ze dne 1. 11. 2012, č.j. 8 As 27/2012-113, podle něhož: „Mezi jednotlivé činitele ovlivňující pohodu bydlení (kvalitu prostředí) náleží také podstatné snížení odstupové vzdálenosti mezi budovami...omezení výhledu...protože i tyto složky se na pohodě bydlení podílejí.“ V uvedeném rozsudku pak NSS mezi činitele ovlivňující pohodu bydlení zařadil také: „podstatné snížení odstupové vzdálenosti mezi budovami, úbytek oblohové složky, omezení výhledu, a tedy i míra oslunění a osvětlení bytu, a narušení soukromí, protože i tyto složky se na pohodě bydlení podílejí.“ Podatel proto přikládá k této námitce fotodokumentaci, ze které je zřejmé, jaký vliv by umístění stavby vysoké 16 m (přičemž není vyloučeno ani umístění stavby vysoké až 18 m) na části Dotčeného území zařazeného do plochy V/a3 mělo z hlediska výhledu do krajiny (a samozřejmě i z hlediska úbytku oslunění, oblohové složky a možného narušení soukromí) ve směru od bytových domů Live Up I a Live Up II ke stávajícímu rodinnému domu (tj. výhled východním směrem, viz přiložená fotodokumentace, první dvě fotografie).

Zásah do pohody bydlení pak Podatel dále spatřuje ve snížení množství zeleně v Dotčeném území, ve zvýšení hlukové a prachové zátěže v důsledku zvýšení dopravy v Dotčeném území za účelem zajištění dopravní obslužnosti nové výstavby přičemž v tomto ohledu poukazuje na rozsudek NSS ze dne 16. 11. 2007, č.j. 5 As 33/2007-68, z něhož vyplývá, že narušení pohody bydlení může být způsobeno obtěžováním hlukem a dalšími imisemi, např. zvýšeným pohybem osob, případně při poskytování služeb odpovídajících veřejné občanské vybavenosti. Ostatně i z rozsudku NSS ze dne 31. 5. 2011, č.j. 2 As 34/2010-99 vyplývá, že z hlediska posouzení pohody bydlení je třeba vzít v potaz i samotný provoz stavby a zařízení v ní umístěných, tj. provozní externality, neboť i ty jsou určující pro zhodnocení, zda je zachována pohoda bydlení.

Podatel dále zdůrazňuje, že podmínkou narušení pohody bydlení není porušení právních předpisů týkajících se umístění budovy nebo jejího provozu, což potvrdil NSS v rozsudcích ze dne 4. 3. 2009, č.j. 6 As 38/2008-123, a ze dne 10. 5. 2010, č.j. 2 As 6/2010-164. Institut pohody bydlení se uplatní i tam, kde nejsou žádné veřejnoprávní regulativy stanoveny (viz rozsudek NSS ze dne 20. 12. 2012, č.j. 1 As 139/2012-40).

Konečným důsledkem snížené pohody bydlení v bytových domech Live Up I a Live Up II pak bude snížení atraktivnosti dané lokality a pokles tržní ceny jednotlivých bytů, tedy i bytu Podatele. V tom spatřuje Podatel zásah do svých práv, který je oprávněn namítat vůči Návrhu ÚPmB.

Podatel zdůrazňuje, že negativní důsledky umístění stavby vysoké 16 m na výše uvedených pozemcích parc. č. [redacted] převážné části pozemku parc. č. [redacted] a části pozemku parc. č. [redacted] vše v k.ú. Bohunice, přitom nelze odmítnout jako čistě hypotetické anebo předčasné, neboť umístění takové stavby umožňuje Návrh ÚPmB (zatímco Platný ÚPmB umístění takové stavby neumožňuje). Soulad umístění záměru s platným a účinným územním



plánem je přitom nezbytnou podmínkou k umístění a následné realizaci takového záměru (tedy budovy vysoké 16 m), jak plyne z § 90 odst. 1 písm. a) StavZ, podle něhož posuzuje stavební úřad, zda je záměr žadatele v souladu s požadavky StavZ a prováděcích právních předpisů, zejména s obecnými požadavky na využívání území (§ 2 odst. 2 písm. e) StavZ), tedy i zda je záměr v souladu s územním plánem. Podatel proto uplatněním této námítky usiluje o to, aby bylo vymezení ploch v Dotčeném území v Návrhu ÚPmB změněno tak, aby reflektovalo požadavky Podatele na pohodu bydlení, tj. aby Podatel nebyl nucen v budoucnu tytéž námítky uplatňovat v územním řízení o umístění takové budovy.

**Podatel proto navrhuje, aby došlo ke změně Návrhu ÚPmB tak, aby pozemky parc. č. [REDAKCE] vše v k.ú. Bohunice, které jsou nyní součástí plochy V/a3, byly zařazeny do samostatné plochy bydlení B/v1, která by umožňovala umístit na těchto pozemcích stavby pro bydlení volné struktury s výškovou úrovní 3-7 m, tedy s výškovou úrovní, která by zasahovala do pohody bydlení Podatele jen minimálně. Zbývající plochy tvořící Dotčené území (tj. pozemky parc. č. [REDAKCE] vše v k.ú. Bohunice) by měly být zařazeny do stabilizované plochy lesní (L), což by lépe odpovídalo jejich stávajícímu zařazení v rámci Platného ÚPmB.**

Vymezení této plochy pro bydlení B/v1 by bylo v souladu s § 3 odst. 1 vyhlášky č. 501/2006 Sb. (samotná rozloha takové plochy má zhruba 6421 m<sup>2</sup>, plocha zohledňuje požadavky na kvalitu bydlení). Vymezení takovéto plochy v Návrhu ÚPmB přitom nevylučuje umístění staveb občanské vybavenosti: stavby a zařízení občanského vybavení je podle Návrhu ÚPmB přípustné<sup>21</sup> kromě ploch veřejné vybavenosti (V) umísťovat také v jiných plochách s rozdílným způsobem využití<sup>22</sup> – konkrétně v plochách bydlení (B), v plochách smíšených obytných (C), kde se dokonce jedná o jeden z hlavních způsobů využití těchto ploch, totiž „pro občanské vybavení vymezené v plochách označených V a W, přičemž záměry pro maloobchod jsou přípustné s omezením do 1 500 m<sup>2</sup> prodejní plochy“,<sup>23</sup> v plochách komerční vybavenosti (W), kde se jedná o jeden z hlavních způsobů využití, neboť v plochách komerční vybavenosti lze umístit všechny záměry uvedené v hlavním využití pro plochy veřejné vybavenosti (mezi těmito plochami tak v tomto ohledu není rozdíl). Rovněž podle § 4 odst. 2 vyhlášky č. 501/2006 Sb. lze v ploše bydlení umístit další stavby a zařízení, které nesnižují kvalitu prostředí a pohodu bydlení ve vymezené ploše, jsou slučitelné s bydlením a slouží zejména obyvatelům v takto vymezené ploše.

Konečně vymezení takové plochy by umožňovalo realizaci alespoň části záměru srovnatelného např. se záměrem společnosti FINTIME, s.r.o., která již v minulosti požádala zastupitelstvo městské části Brno-Bohunice o vyjádření se k návrhu na pořízení změny Platného ÚPmB ze dne 12. 7. 2017, spočívající ve změně stávajících ploch BC a KV v Dotčeném území na návrhovou plochu BC s indexem podlažní plochy 0,8 a dále ve zrušení stávající veřejné zeleně.

### **3.2 Nedodržení požadavků kladených na územní plánování, resp. na územní plán**

Podle názoru Podatele je nutné v Návrhu ÚPmB, resp. v nastavení regulativů omezujících dosavadní využití území, zohlednit i širší vztahy v území, jak předpokládá § 18 odst. 2 StavZ, podle něhož územní plánování (pod které pořizování územního plánu statutárního města Brna spadá zcela jednoznačně) „zajišťuje předpoklady pro udržitelný rozvoj území soustavným a komplexním řešením účelného využití a prostorového uspořádání území s cílem dosažení obecně prospěšného souladu veřejných a soukromých zájmů na rozvoji území. Za tím účelem sleduje společenský a hospodářský potenciál rozvoje.“ Cílem územního plánování je vzájemná věcná i časová koordinace veřejných zájmů mezi sebou a se soukromými zájmy v řešeném území.<sup>24</sup> Předpokládá se tedy komplexní posuzování uspořádání území, což dále rozvíjí § 19 odst. 1 StavZ, když řadí mezi úkoly územního plánování také stanovení koncepce rozvoje území, včetně urbanistické koncepce s ohledem na hodnoty a podmínky území (§ 19 odst. 1 písm. b) StavZ), stanovení urbanistických, architektonických a estetických požadavků na využívání a prostorové uspořádání území a na jeho změny, zejména na umístění, uspořádání a řešení staveb a veřejných prostranství (§ 19 odst. 1 písm. d) StavZ), stanovení podmínek pro provedení změn v území, zejména pak pro umístění a uspořádání staveb s ohledem na stávající charakter a hodnoty území a na využitelnost navazujícího území (§ 19 odst. 1 písm. e) StavZ), a uplatňování poznatků zejména z oborů architektury, urbanismu, územního plánování a ekologie a památkové péče (§ 19 odst. 1 písm. o) StavZ). Tomu odpovídá § 43 odst. 1 StavZ, vymezující obsah územního plánu, a příloha č. 7 vyhlášky č.

<sup>21</sup> Jedná se o tzv. přípustné využití, vymezené v Návrhu ÚPmB, textové části, na str. 54: „využití pro účel odlišný, než je hlavní využití, který však není s hlavním využitím v rozporu; umožňuje činnosti, stavby a zařízení, které budou s hlavním způsobem využití související, doplňující nebo podmiňující.“

<sup>22</sup> Návrh ÚPmB, textová část, s. 40.

<sup>23</sup> Návrh ÚPmB, textová část, s. 56.

<sup>24</sup> Machačková, J. a kol. Stavební zákon. Komentář. 3. vydání. Praha: C. H. Beck, 2018, s. 80.



500/2006 Sb., o územně analytických podkladech, územně plánovací dokumentaci a způsobu evidence územně plánovací činnosti, ve znění pozdějších předpisů, která obsah územního plánu dále konkretizuje.

Návrh ÚPmB stanoví jako svůj hlavní cíl „dosažení vyváženosti a flexibility všech jevů a prvků, které jsou pro tvorbu územního plánu určující. Základní koncepce rozvoje území města vychází z aktuálních koncepčních a strategických dokumentů města Brna.“<sup>25</sup> Návrh ÚPmB má dále mimo jiné sledovat „rovnováhu mezi zastavěným územím a jeho rozvojovým potenciálem a výjimečným přírodním zázemím města a jeho ochranou...Přírodní zázemí je základní podmínkou pro udržení ekologické stability města a je chráněno především vymezením přírodního zázemí v krajině, přírodního zázemí v zástavbě a ochranou os propojení přírodního zázemí.“<sup>26</sup> Dále Návrh ÚPmB „chrání a rozvíjí urbanistické a přírodní hodnoty města.“<sup>27</sup> Uvedené cíle se pak mají odrážet v urbanistických hodnotách a architektonickém pojetí.

### 3.2.1 Urbanistické požadavky

**Co se týká urbanistické koncepce**, ta je „...stanovena pro město jako celek a stanovuje požadavky jak na zastavitelné plochy, tak na plochy přestaveb a změn v krajině a na stabilizovaná území, zejména prostřednictvím funkčních a prostorových regulativů.“<sup>28</sup> Mezi základní principy urbanistické koncepce statutárního města Brna patří mimo jiné „preferenci intenzifikace a transformace přestavbových území zejména v širším centru Brna před zastavěním volných ploch.“ Pojem „přestavbové území“ není v Návrhu ÚPmB definován, lze však dovodit, že by se mělo jednat o plochy přestavby, přičemž plochy přestavby jsou zahrnuty do tzv. rozvojových lokalit (tedy ucelených, graficky vymezených částí území města Brna, která jsou územním plánem určena k přestavbě nebo zástavbě a která jsou vymezena v grafické části Návrhu ÚPmB 1.0 Výkresu základního členění).<sup>29</sup> **Dotčené území však není „přestavbovým územím“, není rozvojovou lokalitou, a to navzdory faktu, že vymezení plochy veřejné vybavenosti V/a3 na pozemcích parc. č. [redacted] převážné části pozemku parc. č. [redacted] a části pozemku parc. č. [redacted] vše v k.ú. Bohunice, znamená podstatnou změnu využití těchto pozemků ve srovnání s Platným ÚPmB (viz výše), totiž intenzifikaci využití těchto pozemků ve srovnání se stávajícím využitím, a Návrh ÚPmB by tak podle názoru Podatele měl tuto část Dotčeného území vymezit jako samostatnou rozvojovou lokalitu podobně, jako je vymezena nejbližší rozvojová lokalita „Be-7 Netroufalky“.** To by s sebou neslo nutnost podrobněji vymezit uvedenou část Dotčeného území jako přestavbovou lokalitu v „kartách lokalit“ a odůvodnit navrženou změnu využití odpovídající části Dotčeného území, což by bylo v souladu jednak s § 43 odst. 1 StavZ, podle něhož: „územní plán...vymezí zastavěné území, plochy a koridory, zejména zastavitelné plochy, plochy změn v krajině a plochy vymezené ke změně stávající zástavby, k obnově nebo opětovnému využití znehodnoceného území (dále jen „plocha přestavby“), pro veřejně prospěšné stavby, pro veřejně prospěšná opatření a pro územní rezervy a stanoví podmínky pro využití těchto ploch a koridorů.“, jednak se základním principem urbanistické koncepce dle Návrhu ÚPmB.

Zásady urbanistické kompozice jsou podrobněji popsány v odůvodnění Návrhu ÚPmB, podle kterého je třeba respektovat zásady urbanistické kompozice, zejména: „**Posilovat záměry směřující k žádoucí výškové hladině v území, její případné gradaci (chápané jako zesilování, nebo zeslabování určitého účinku), kontrastu (zejména na žádoucích rozhraních) a umístování lokálních dominant.** Prostorové uspořádání města v jeho krajinném rámci je utvářeno na základě principů, které je třeba dodržovat a posilovat, popř. prověřit podrobnější územně plánovací dokumentací.“<sup>30</sup> Dále je uvedena zásada: „**Usilovat o dodržování dlouhodobě založených kompozičních principů, jakými jsou pohledy na významné dominanty, průhledy územím, komponované pohledy, urbanistické osy, pohledové osy, vyhlídkové body a stanoviště, cílové pohledy (tzv. point de vue), veduta města, panorama města apod.**“<sup>31</sup> Konečně je zmíněna též zásada: „**Respektovat obecné principy tvorby městské krajiny jakými jsou měřítko a proporce, přiměřenost, rytmus, symetrie a asymetrie a další.**“<sup>32</sup>

**Podle těchto zásad urbanistické kompozice by mělo být Dotčené území zařazeno do takových ploch, resp. být podřazeno takovým regulativům v Návrhu ÚPmB, které by umožnily dosáhnout jednak žádoucí gradace v podobě zeslabování účinku stávajících několikapatrových staveb v okolí Dotčeného území – bytových domů Live Up I a II a bytovny zdravotních sester – na okolní plochy zeleně, jednak by umožnily zachovat stávající průhled**

<sup>25</sup> Návrh ÚPmB, textová část, s. 17.

<sup>26</sup> Návrh ÚPmB, textová část, s. 17.

<sup>27</sup> Návrh ÚPmB, textová část, s. 17.

<sup>28</sup> Návrh ÚPmB, textová část, str. 19.

<sup>29</sup> Návrh ÚPmB, textová část, str. 13.

<sup>30</sup> Odůvodnění textové části Návrhu ÚPmB, str. 147.

<sup>31</sup> Odůvodnění textové části Návrhu ÚPmB, str. 147.

<sup>32</sup> Odůvodnění textové části Návrhu ÚPmB, str. 147.



územím, totiž průhled z bytových domů Live Up I a II směrem k hradu Špilberk a ke Žlutému kopci, kde je viditelná veduta města (viz příložená fotodokumentace). Takové zařazení Dotčeného území by tudíž bylo v souladu s obsahem Návrhu ÚPmB, podle něhož: „**Z hlediska urbanistické kompozice jsou důležité pohledově významné plochy, které chrání území pohledově exponovaná především ve směru z města do volné krajiny a významným způsobem se podílí na celkovém obrazu města...ÚPmB dále specificky chrání pohledy na vedutu města a pohledově významná území, která jsou mimořádně hodnotná vzhledem k celkovému obrazu města a krajinnému rázu městské krajiny.**“<sup>33</sup> Tomu pak odpovídá odůvodnění Návrhu ÚPmB, když uvádí, že: „Ve městě Brně se nachází řada území s vysokou hodnotou urbanistického prostředí. Tato území je nutné chránit proti zásahům znehodnocujícím podstatu jejich urbanistické kvality zejména ve smyslu charakteru a uspořádání jejich veřejných prostranství a podstaty jejich výškového uspořádání...**Prostorový obraz území města určeného k zástavbě je charakterizován zejména těmito prvky: urbanizačním jádrem města na vyvýšeninách ležících na rozhraní dvou rozdílných krajinných typů; výrazným motivem brněnské veduty, tj. společným působení přírodních vrchů a stavebních dominant Petrova a Špilberku a Žlutého kopce; radiálně okružním komunikačním systémem a na jeho skeletu vzniklé stavební struktury; kompaktním způsobem zástavby kolem historického jádra města; svébytnou identitou městských subcenter; pronikáním výběžků vysočin ze severu a západu hluboko do území města. Ochranu těchto prvků je nutné zajistit zejména při posuzování přípustnosti výškových staveb v území určeném k zástavbě.**“<sup>34</sup> Ačkoli navržená plocha V/a3 neumožňuje na části Dotčeného území umístit výškové stavby (tj. stavby vysoké alespoň 40 m),<sup>35</sup> z odůvodnění Návrhu ÚPmB vyplývá, že ochranu uvedených prvků charakterizujících prostorový obraz města Brna je nutné zajistit i při posuzování jiných než výškových staveb (viz slovo „zejména“), tedy i při posuzování možného umístění staveb vysokých „pouze“ 6 – 16 m, zasahujících do horizontu např. při pohledu z hradu Špilberk nebo ze Žlutého kopce směrem k areálu bohunického kampusu. Návrh ÚPmB totiž nechrání pouze pohledy na vedutu města, ale i pohledy opačným směrem. Dotčené území se přitom nachází těsně za hranicí pohledově významného území (viz výkres „5.0 Principy uspořádání krajiny – schéma 1:25000“) a nelze vyloučit, že by nevhodně umístěná zástavba na horizontu mohla tyto pohledy směrem z města narušit. Podatel v této souvislosti poukazuje na fakt, že část Dotčeného území zahrnutého v Návrhu ÚPmB do plochy V/a3 se nachází ve výšce 265-275 m.n.m., přičemž okolní terén směrem k hradu Špilberk a ke Žlutému kopci je nižší (klesá z 265 m.n.m. až na 205 m.n.m.) a ani okolní kopce takovému pohledu z centra města nebrání (viz turistická mapa se zakreslením vrstevnic a příložená fotodokumentace).

### 3.2.2 Navržená struktura zástavby

Urbanistická koncepce předpokládá ovlivnění prostorového uspořádání města Brna. **Uspořádání struktury města je v Návrhu ÚPmB stanoveno prostřednictvím dvou regulativů: specifikace struktury zástavby a specifikace výškové úrovně zástavby.**<sup>36</sup> „Cílem specifikace prostorového uspořádání zástavby základních ploch je dosáhnout kvalitního zapojení zástavby do stavební struktury města a ochrana přírodních a krajinných hodnot města. Struktura je určena vždy v souladu s koncepční zásadou vyváženého města, s polycentrickou strukturou, intenzivně využívajícího zejména svá centrální území.“<sup>37</sup> Dále platí, že specifikace ve stabilizovaných plochách (tedy i v plochách, ve kterých je zařazeno Dotčené území): „**slouží zejména pro popis struktury jako takové a je vodítkem při přiměřené intenzifikaci území v procesech přestaveb, nástaveb a dostaveb objektu a proluk v základní ploše. Dalším důvodem pro specifikaci stabilizovaných území je popis charakteristické struktury širšího celku, který je možné využít zejména u navazujících návrhových ploch pro definování vhodného řešení sousedících rozhraní, doplnění struktury popř. pro řešení kompozičních a dalších principů (výšková gradace...) apod.**“ Podle odůvodnění Návrhu ÚPmB je účelem stanovení urbánní struktury „vytvoření struktury zástavby města odpovídající danému místu, harmonicky zapojené do přírodního a krajinného prostředí, a vytvoření kvalitní a hierarchizované struktury veřejných a soukromých prostranství umožňující jak obsluhu území, tak pobyt a rekreaci.“<sup>38</sup> **Vymezení typu struktury zástavby v Návrhu ÚPmB tedy není samoúčelné, ale má (spolu s typem plochy a se specifikací výškové úrovně zástavby) podstatný vliv na to, jaké stavby budou ve stabilizované ploše umístěny, a to s ohledem na vytvoření zástavby odpovídající danému místu ve výše uvedeném smyslu.**

Část Dotčeného území, zařazená do plochy veřejné vybavenosti V/a3, předpokládá umístění areálové zástavby (a). Ta je vymezena v Návrhu ÚPmB jako „urbánní struktura zástavby oplocených nebo veřejně přístupných areálů nebo jejich kombinací. Je stanovena zejména v plochách výroby, sportu, veřejné a komerční vybavenosti.“<sup>39</sup> Odůvodnění Návrhu

<sup>33</sup> Návrh ÚPmB, textová část, str. 19.

<sup>34</sup> Odůvodnění textové části Návrhu ÚPmB, str. 154.

<sup>35</sup> Odůvodnění textové části Návrhu ÚPmB, str. 155.

<sup>36</sup> Viz Odůvodnění textové části Návrhu ÚPmB, str. 157.

<sup>37</sup> Odůvodnění textové části Návrhu ÚPmB, str. 158.

<sup>38</sup> Odůvodnění textové části Návrhu ÚPmB, str. 158.

<sup>39</sup> Návrh ÚPmB, textová část, str. 64.



ÚPmB uvádí příklady areálové zástavby (Český technologický park, areál VUT v Brně, areál brněnského výstaviště), přičemž je výslovně zmíněno území mezi ulicemi Jihlavská, Kamenice a Netroufalky, složené z několika areálů. Podle odůvodnění Návrhu ÚPmB je areálová zástavba vymezena zejména (ale ne výhradně) v plochách veřejné a komerční vybavenosti a v plochách výroby, přičemž „rozdíly mezi volnou a areálovou strukturou je v některých případech poměrně malý a vyhodnocení struktury záleží na širších územních souvislostech a vyhodnocení žádoucího cílového stavu v území.“<sup>40</sup> Naproti tomu struktura volné zástavby je vymezena jako „urbánní struktura, která zahrnuje převážně modernistickou sídlištní zástavbu a dostavbu v kompaktní zástavbě. Je tvořena zejména kombinací solitérních, převážně rezidenčních budov a objektů občanské vybavenosti. Volná prostranství mezi budovami jsou zpravidla veřejně přístupná s vysokým podílem vegetace. Volná zástavba je stanovena zejména v plochách bydlení, smíšených obytných, veřejné a komerční vybavenosti zpravidla mimo kompaktní území města.“<sup>41</sup> Z odůvodnění Návrhu ÚPmB pak plyne, že struktura volné zástavby je tvořena samostatně stojícími objekty různých kategorií (bodové, věžové, deskové, terasové apod.), různého měřítka (výslovně jsou zmíněny bytové nízkopodlažní domy bodového typu, deskové vysokopodlažní domy, věžové domy apod.), volnou strukturou pak může být i plocha, kterou téměř zaplňuje jedna budova a vyhodnocení struktury vychází z celkového kontextu zástavby.<sup>42</sup> A právě o tento kontext jde, přičemž Podatel má za to, že je vymezen nesprávně, přičemž důsledkem je zařazení části Dotčeného území do plochy umožňující areálovou, nikoli volnou zástavbu.

Pozemky parc. č. [redacted] převážná část pozemku parc. č. [redacted] a část pozemku parc. č. [redacted] vše v k.ú. Bohunice, jsou zařazeny do stabilizované plochy veřejné vybavenosti V/a3, Návrh ÚPmB tedy umožňuje zastavění této plochy areálovou zástavbou, ačkoli se v současnosti na těchto pozemcích nachází volně stojící stavba rodinného domu, tedy stavba určená toliko k bydlení, nikoli k zajištění veřejné vybavenosti. Do stejné plochy veřejné vybavenosti je dále zahrnuta areálová zástavba veřejné vybavenosti, ohraničená ulicemi Netroufalky a Studentská (v tomto obdélníku se mimo jiné nachází ubytovna zdravotních sester a Campea Aparthotel) a konečně jsou do stejné plochy veřejné vybavenosti zahrnuty též oba volně stojící bytové domy Live Up I a Live Up II s přilehlými pozemky, které jsou z hlediska vymezení volné a areálové zástavby v Návrhu ÚPmB (a jeho odůvodnění) volnou zástavbou určenou pro bydlení, nikoli areálovou zástavbou veřejné vybavenosti (bytové domy Live Up I a II a přilehlé pozemky tvoří samostatný areál, ani nejsou součástí sousedních areálů). **Jedná se tak v zásadě o tři dílčí plochy, pro které je charakteristická odlišná zástavba i její struktura, avšak Návrh ÚPmB stávající charakter zástavby v rozporu s § 19 odst. 1 písm. a) a b) StavZ a v rozporu s § 3 odst. 2 až 4 vyhlášky č. 501/2006 Sb.<sup>43</sup> nijak nezohledňuje a vše podřazuje pod jednu plochu veřejné vybavenosti, u které připouští zastavění areálovou zástavbou, přičemž zvolené struktury zástavby odpovídá i navržený regulativ výšky budov.<sup>44</sup> Podatel má za to, že Návrh ÚPmB má v maximální možné míře reflektovat stávající charakter zástavby ve stabilizovaných plochách. Podatel netvrdí, že by Návrh ÚPmB nemohl stanovit jinou koncepci rozvoje uvedené plochy veřejné vybavenosti, avšak v takovém případě by měla být prověřena a odůvodněna potřeba změn v daném území dle § 19 odst. 1 písm. c) StavZ a uvedená plocha by měla být namísto stabilizované plochy vymezena jako plocha změn, tedy tak, jak to předpokládá § 19 odst. 1 písm. e) StavZ, který výslovně uvádí, že úkolem územního plánování je „stanovovat podmínky pro provedení změn v území, zejména pak pro umístění a uspořádání staveb s ohledem na stávající charakter a hodnoty území a na využitelnost navazujícího území.“ Podatel navíc poukazuje na další úkol územního plánování, uvedený v § 19 odst. 1 písm. o) StavZ, totiž na povinnost uplatňovat při tvorbě územního plánu (tedy i Návrhu ÚPmB) poznatky zejména z oborů architektury, urbanismu, územního plánování a ekologie a památkové péče.**

### 3.2.3 Navržené výškové úrovně zástavby

Kromě již zmíněné struktury zástavby je relevantní též její výškové uspořádání. Podle Návrhu ÚPmB: „Výškové uspořádání zástavby společně s morfologií terénu vytváří charakteristický obraz města a umožňuje v něm orientaci. ÚPmB stanovuje výškovou kompozici, která je určena k ochraně území a určuje omezení pro výškové řešení staveb.“<sup>45</sup> **Při stanovení regulativu výšky staveb ve vymezených plochách platí v zásadě tytéž úkoly územního plánování,**

<sup>40</sup> Odůvodnění textové části Návrhu ÚPmB, str. 167.

<sup>41</sup> Návrh ÚPmB, textová část, s. 64.

<sup>42</sup> Viz Odůvodnění textové části Návrhu ÚPmB, str. 163.

<sup>43</sup> Podle § 3 odst. 1 vyhlášky č. 501/2006 Sb. se k naplňování cílů a úkolů územního plánování (a s ohledem na rozdílné nároky na prostředí) území člení územním plánem na jednotlivé plochy. Plochy se podle § 3 odst. 2 též vyhlášky vymezují buď podle stávajícího nebo požadovaného způsobu využití (dále jen jako „plochy s rozdílným způsobem využití“), anebo podle významu, kdy se rozlišují plochy zastavitelné, plochy územních rezerv, plochy ke změně stávající zástavby, plochy k obnově nebo opětovnému využití znehodnoceného území a plochy rekonstrukčních a rekultivačních zásahů do území. Plochy s rozdílným způsobem využití se podle § 3 odst. 3 a 4 též vyhlášky vymezují s ohledem na specifické podmínky a charakter území a lze je dále podrobněji členit.

<sup>44</sup> Návrh ÚPmB stejným způsobem vymezuje výšku rezidenční zástavby, kterou výslovně předpokládá jako nízkopodlažní, čemuž odpovídají zvolené regulativy výškové hladiny 1 a 2.

<sup>45</sup> Návrh ÚPmB, textová část, s. 19.



**jaké se uplatní v případě vymezení struktury zástavby v těchto plochách.** Návrh ÚPmB musí i v případě stanovení regulativu výšky zástavby vyjít ze stávajícího stavu a odůvodnit případnou změnu, jakou je např. stanovení regulativu výšky zástavby úrovně „3“, umožňující v části Dotčeného území, tvořeného pozemky parc. č. [REDAKCE], převážnou částí pozemku parc. č. [REDAKCE] a částí pozemku parc. č. [REDAKCE] vše v k.ú. Bohunice, umístit budovy vysoké 6 – 16 m, případně až o 2 m vyšší, ačkoli výška rodinného domu, který se zde nachází, nepřesahuje 6 m a je tedy dostačující stanovení úrovně „1“, určená pro stavby vysoké 3 – 7 m. Podatel s odkazem na výše uvedené konstatuje, že Návrh ÚPmB při stanovení výškové úrovně zástavby v Dotčeném území nereflektoval požadavky § 19 StavZ a § 3 vyhlášky č. 501/2006 Sb.

### 3.2.4 Vymezení přírodního zázemí v krajině a ochrana zeleně

**Součástí urbanistické koncepce je také vymezení volného území,** a to z důvodů: „zachování a rozvoje přírodních hodnot je prostorově specifikováno přírodním zázemím města, které je chráněno před nepřiměřeným stavebním rozvojem a je vymezeno jak v nezastavěném území, tak v území zastavěném. Člení se přitom na přírodní zázemí v krajině...“<sup>46</sup>. Dotčené území se přitom, jak již bylo uvedeno výše, minimálně svou severní částí nachází v tzv. přírodním zázemí v krajině (vymezeném jako stabilizovaná plocha krajinné zeleně všeobecné, v Návrhu ÚPmB již vymezeném jako plocha lesní), a mělo by tak být chráněno. **Ačkoli přírodní zázemí v krajině v Dotčeném území negativně dotčeno Návrhem ÚPmB není, dochází v dotčeném území k redukci zeleně v rozporu s deklarovanými cíli územního plánu,** kterým je: „v případě překryvu (území přírodního zázemí v krajině – pozn. Podatel) nad plochami stavebními pak zejména návaznosti tohoto uspořádání na volnou krajinu (popř. přírodní zázemí v zástavbě) a zastavěné části města, s cílem dosáhnout uměřeného a vhodného přechodu (přechodového území) mezi zástavbou a přírodním zázemím a podpořit pronikání krajinné zeleně do města a propojování se systémem sídelní zeleně.“<sup>47</sup> Tento „uměřený a vhodný přechod“ byl ve stávajícím Platném ÚPmB zajištěn v Dotčeném území vymezením ploch krajinné zeleně všeobecné. Návrh ÚPmB však vymezením plochy V/a3 v Dotčeném území část plochy krajinné zeleně bez náhrady ruší a namísto „uměřeného a vhodného přechodu“ mezi zelení v přírodním zázemí v ploše lesní (L) a zelení v navazující ploše V/a3 mimo přírodní zázemí vytváří ostrý kontrast a nadto dále redukuje zeleň, které je v okolní téměř ryze areálové zástavbě nedostatek.<sup>48</sup> Podatel zdůrazňuje, že plochy veřejné vybavenosti (V) na rozdíl např. od ploch bydlení (B) nemají ani stanoveno minimální zastoupení zeleně na terénu. Návrh ÚPmB tak v tomto ohledu nerespektuje vlastní deklarované cíle ani charakter a hodnoty Dotčeného území a okolního území, a to přesto, že Návrh ÚPmB údajně klade: „zásadní důraz na strukturu a funkční uspořádání města a krajiny. Zachování, respektive posílení struktury a obrazu města zajišťuje územní plán prostřednictvím...**Důrazu na kompaktnost města vedoucí k posílení významu a kvality veřejných prostranství. Kompaktnost a intenzita využití území zvyšuje nároky na veřejná prostranství, jejich čitelnou hierarchii, na prostupnost území, dostupnosti všech žádoucích funkcí (mimo jiné dostupnost pobytových zelených ploch pro každodenní relaxaci a rekreaci), obdobně platí pro uspořádání a kvalitu ploch s vegetací. Důrazu na urbanistickou strukturu související s celkovým prostorovým uspořádáním města (území určeného k zástavbě) a koncepcí uspořádání krajiny.**“<sup>49</sup>

### 3.2.5 Návrh Podatele umožňující dosáhnout urbanistických požadavků

**Naopak v souladu s deklarovanými cíli Návrhu ÚPmB (a rovněž v souladu s § 19 StavZ a § 3 vyhlášky č. 501/2006 Sb.) by bylo vymezení tří stabilizovaných ploch v Návrhu ÚPmB namísto stávající jediné plochy V/a3,** přičemž jedna stabilizovaná plocha veřejné vybavenosti V/a3 by zahrnovala stávající areálovou zástavbu ohraničenou ulicemi Netroufalky a Studentská, jak je popsána výše, druhá stabilizovaná plocha bydlení B/v3 by pak zahrnovala stávající obytné domy Live Up I a II s přilehlými pozemky a konečně třetí stabilizovaná plocha bydlení B/v1 by zahrnovala pozemky parc. č. [REDAKCE] a převážnou část pozemku parc. č. [REDAKCE] vše v k.ú. Bohunice. Zbývající část Dotčeného území (včetně celého pozemku parc. č. [REDAKCE] k.ú. Bohunice) by byla i nadále zahrnuta do stabilizované plochy lesní (L). **Toto podatelem navrhované vymezení ploch je také v souladu s rozlišením struktury volné a areálové zástavby a respektuje jednak stávající zástavbu na vymezených plochách (včetně její výšky), jednak okolní zástavbu a okolní plochy.** Navíc takové vymezení ploch nebrání ani umístění veřejné vybavenosti – ta může být umístěna nejen v plochách veřejné vybavenosti (V), ale též v plochách bydlení (B) – jakkoli se Podatel domnívá, že je v okolí Dotčeného území dostatek ploch s budovami sloužícími veřejné vybavenosti, primárně v návaznosti na areál kampusu Masarykovy univerzity. Vymezení ploch pro bydlení (B) navíc podle Návrhu ÚPmB vyžaduje zachování minimálně 30% zeleně na terénu (ev. adekvátní kompenzace zeleně na terénu), zatímco v plochách veřejné

<sup>46</sup> Odůvodnění textové části Návrhu ÚPmB, str. 157.

<sup>47</sup> Návrh ÚPmB, textová část, s. 42.

<sup>48</sup> Viz areál Fakultní nemocnice Bohunice, areál Masarykovy univerzity a obchodního centra Campus Square, areál obchodního centra Kaufland a kompaktní zástavba vazební věznice.

<sup>49</sup> Odůvodnění textové části Návrhu ÚPmB, str. 149.



vybavenosti není zachování zeleně na terénu vůbec vyžadováno. Dopad na stávající zeleň na terénu by tak byl Podatelem navrženým vymezením nižší, než stávající Návrh ÚPmB, podle něhož má dojít v Dotčeném území i k redukci stávajících ploch krajinné zeleně všeobecné.

### **3.3 Nedostatečné odůvodnění navržené změny využití Pozemků**

Podatel poukazuje na rozsudek Krajského soudu v Praze ze dne 24. 4. 2018, č.j. 50 A 17/2017-63, který se týkal návrhu nového územního plánu obce Byšice, který změnil konkrétní zastavitelné území na nezastavitelné, což mělo dopad na stavební záměr žalobce, který nabyl v daném území pozemky za účelem výstavby rodinných domů se zahradami, kterou předchozí platný a účinný územní plán obce Byšice umožňoval, přičemž žalobce již požádal o vydání územního rozhodnutí. Než však bylo vydáno územní rozhodnutí, došlo k vydání nového územního plánu obce, který již výstavbu rodinných domů v daném území neumožňoval. Žalobce proti takovému postupu namítal mimo jiné **porušení zásady legitimního očekávání, porušení principu kontinuity územního plánování** a neproporcionalitu omezení jeho vlastnických práv. **Krajský soud dospěl k závěru, že postup obce Byšice vykazoval znaky svévole, neboť obec Byšice neodůvodnila faktickou změnu v novém územním plánu závažným důvodem – změny nebyly opřeny o významný veřejný zájem, změny nebyly vyvolány ani významnou změnou okolností relevantních pro územní plánování** (např. prokázání nezastavitelnosti lokality). Krajský soud nepřisvědčil žádnému z důvodů, které uváděla obec Byšice, včetně faktu, že se území nachází v blízkosti nemovité kulturní památky (zámku Byšice), neboť pozemky žalobce nebyly předmětem památkové ochrany v žádné z jejích forem.

Krajský soud poukázal mimo jiné na § 18 odst. 2 StavZ, podle něhož **územní plánování zajišťuje předpoklady pro udržitelný rozvoj území soustavným a komplexním řešením účelného využití a prostorového uspořádání území s cílem dosažení obecně prospěšného souladu veřejných a soukromých zájmů na rozvoji území**. Za tím účelem sleduje společenský a hospodářský potenciál rozvoje. Přitom je třeba, aby **obec Byšice brala při tvorbě nového územního plánu v úvahu legitimní zájmy vlastníků dotčených pozemků**, přičemž podle citovaného ustanovení StavZ má být dosaženo rovnováhy mezi veřejnými a soukromými zájmy, soukromé zájmy neustupují veřejným zájmům.

Krajský soud dále uvedl, že zájem na koncepčním rozvoji lokality není silným veřejným zájmem (takovým je např. zájem na realizaci silničního obchvatu obce, protipovodňové opatření apod.), nýbrž obecným zájmem na harmonickém rozvoji území, což je obecný cíl územního plánování. Pouze proto, že obec Byšice změnila názor na vhodnost a estetickou akceptovatelnost dřívějšího záměru, ho nemůže vypustit z územního plánu bez ohledu na soukromé zájmy (a legitimní očekávání) vlastníka pozemků.

Na základě všech uvedených důvodů pak krajský soud žalobcem napadenou část nového územního plánu obce Byšice zrušil, jeho rozsudek následně potvrdil Nejvyšší správní soud (dále jen „NSS“), a to rozsudkem ze dne 29. 1. 2020, č. j. 9 As 171/2018-50, když zamítl kasační stížnost obce Byšice proti rozsudku krajského soudu. NSS v odst. 56 svého rozsudku ohledně změny využití pozemků žalobce (v důsledku změny územního plánu obce Byšice) uvedl, že: *„je třeba vycházet z toho, že územní plánování je dlouhodobým procesem, který by měl probíhat kontinuálně, tj. nově přijímaná dokumentace by měla navazovat na tu stávající. Neznamená to samozřejmě, že je třeba převzít všechny návrhové plochy; tím by byl vyloučen jakýkoli rozvoj v území. Dotčené osoby nicméně musí mít možnost spolehnout se na určitou stálost územně plánovací dokumentace, respektive kontinuitu jejího vývoje, protože jedině tak jí mohou přizpůsobit své záměry. Je tedy spíše nežádoucí, aby jednou projednané a schválené záměry byly opakovaně znovu posuzovány, přehodnocovány a měněny. Dochází tím k zásahu do legitimního očekávání dotčených osob a k neefektivnímu vynakládání veřejných prostředků...Má-li dojít ke změně funkčního určení ploch, pak musí být podložena dostatečně závažnými důvody, opírajícími se buď o relevantní změnu okolností, nebo o to, že původní řešení je věcně nesprávné a vede k závažné kolizi s veřejným zájmem.“* NSS dále konstatoval, že obec Byšice nemůže ke změně územního plánu přistoupit pouze proto, že změnila svůj názor na zastavitelnost území, a to ani v souvislosti se změnami politické reprezentace obce, neboť *„Územní plán nelze podstatně měnit po každých obecních volbách.“*

Podatel se nachází ve srovnatelné situaci se žalobcem v kauze územního plánu obce Byšice, kdy je zasaženo do jeho vlastnického práva a legitimního očekávání, neboť Návrh ÚPmB zasahuje do jeho vlastnického práva (snížení hodnoty nemovitosti) a práv souvisejících (pohody bydlení), a to změnou funkčního využití, struktury a výškové hladiny zástavby v Dotčeném území, totiž vymezením plochy veřejné vybavenosti V/a3 na místě stávajících ploch čistého bydlení (BC) a krajinné zeleně všeobecné (KV). V Návrhu ÚPmB přitom nejsou uvedeny žádné relevantní důvody odůvodňující takovouto zásadní změnu, dokonce nevyplývá ani z urbanistických, architektonických a estetických požadavků na územní plán, což Podatel podrobně explikoval výše.



Podatel proto uzavírá, že v případě, že jím podané námitce proti Návrhu ÚPmB nebude vyhověno, obrátí se na místně příslušný soud s návrhem na zrušení odpovídající části Návrhu ÚPmB, přičemž má dle aktuální judikatury správních soudů značnou šanci na úspěch.


**Seznam příloh:**

Příloha č.1 Fotodokumentace

Příloha č.2 Informativní výpis spoluvlastnických podílů pro pozemek s budovou SVJ LiveUp I č. [REDACTED]  
v k.ú. Brno-Bohunice

Příloha č.3 Informativní výpis LV č. [REDACTED] v k.ú. Bohunice

V Brně dne 25. června 2020



Podpis podatele





*Příloha č.1 – fotodokumentace*

Srovnání stávajícího výhledu a výhledu po umístění 16 m vysoké budovy, kterou připouští Návrh ÚPmB






Srovnání stávajícího výhledu a výhledu po umístění 6 m vysoké budovy, kterou připouští Návrh ÚPmB – směr Špilberk



Srovnání stávajícího výhledu a výhledu po umístění 16 m vysoké budovy, kterou připouští Návrh ÚPmB - východ



## Informace o pozemku





## Způsob ochrany nemovitosti

Název

ochr.pásmo nem.kult.pam.,pam.zóny,rezervace,nem.nár.kult.pam

## Seznam BPEJ

Parcela nemá evidované BPEJ.

## Omezení vlastnického práva

Typ

Upozornění: Omezení a jiné zápisy vztahující se ke spoluvlastníkům se zobrazují u příslušných jednotek

## Jiné zápisy

Typ

Upozornění: Omezení a jiné zápisy vztahující se ke spoluvlastníkům se zobrazují u příslušných jednotek

Vlastnictví jednotek

Vznik společenství vlastníků prokázán

Řízení, v rámci kterých byl k nemovitosti zapsán cenový údaj


Seznam jednotek, ke kterým byl zapsán cenový údaj


Více informací k cenovým údajům naleznete v k aplikaci.

Nemovitost je v územním obvodu, kde státní správu katastru nemovitostí ČR vykonává [Katastrální úřad pro Jihomoravský kraj, Katastrální pracoviště Brno-město](#)


Zobrazené údaje mají informativní charakter. Platnost k 23.06.2020 21:00:00.

Seznam nemovitosti na LV









Parcelní číslo

### Stavby

Na LV nejsou zapsány žádné stavby.

### Jednotky

Na LV nejsou zapsány žádné jednotky.

### Práva stavby

Na LV nejsou zapsána žádná práva stavby.

Nemovitost je v územním obvodu, kde státní správu katastru nemovitostí ČR vykonává [Katastrální úřad pro Jihomoravský kraj, Katastrální pracoviště Brno-město](#).

Zobrazené údaje mají informativní charakter. Platnost k 23.06.2020 21:00:00.

## **MMB/0296527/2020**

### **Námítka**

#### **Výrok:**

Námítce se nevyhovuje.

#### **Odůvodnění:**

Podatel nesouhlasí s vymezením předmětné plochy V/a3, která je částečně vymezena na plochách zeleně a umožňuje zde umístění větší budovy v areálové zástavbě, což je v rozporu s platným ÚPmB, který zde umožňoval pouze čisté bydlení. Podatel navrhuje předmětnou část lokality vymežit jako plochu bydlení B/v1 a zbylé dosud nezastavěné části ponechat jako plochy lesní (L).

V návrhu nového ÚPmB jsou severně od ulice Netroufalky navrženy stabilizované plochy pro veřejnou vybavenost V/a3 a stabilizované plochy lesní. V platném ÚPmB jsou zde navrženy návrhové plochy pro občanskou vybavenost – školství, stabilizovaná plocha bydlení čistého a stabilizovaná i návrhová plocha krajinné zeleně. Dle aktuálního stavu z katastru nemovitostí se však na předmětných pozemcích při ulici Netroufalky nachází bytové domy. Z toho důvodu bude vymezení předmětné lokality upraveno.

Severně od ulice Neroufalky bude vymezena stabilizovaná plocha smíšená obytná C/v3 (tam kde se již nachází zástavba) a plocha změn smíšená obytná C/v3 (tam kde zástavba dosud není). Tato plocha změn se stane součástí rozvojové lokality Be-7 a to společně s plochou veřejné vybavenosti V/v3 (původně vymezenou jako V/x). Jižně od ulice Netroufalky bude původně vymezená plocha V/a3 změněna v západní části na stabilizovanou plochu smíšenou obytnou C/v3 a ve východní části na stabilizovanou plochu veřejné vybavenosti V/v3. Vymezení plochy lesní (L) bude v předmětném území zúženo ve prospěch plochy smíšené obytné C.

Věcná podstata způsobů vypořádání předmětného podání zůstává nadále relevantní, přestože návrh nového územního plánu města Brna prošel přepracováním s ohledem na Pokyny ZMB z roku 2022 a byl uveden do jednotného standardu ÚPD dle stavebního zákona a jeho prováděcích předpisů. Výše uvedené texty je tedy nutno chápat také ve smyslu těchto úprav.



**Magistrát města Brna**  
 Odbor územního plánování a rozvoje  
 Kounicova 67  
 601 67 Brno  
 ID DS: a7kbrn

Podatel: [REDACTED]

Dat. nar./IČO: [REDACTED]

MAGISTRÁT MĚSTA BRNA	
Odbor územního plánování a rozvoje	
Došlo dne:	29 -06- 2020
Č.j. MMB:	0296 529
Příl.:	

## Námítky k Návrhu Územního plánu města Brna

Odbor územního plánování a rozvoje Magistrátu města Brna, jako pořizovatel Územního plánu města Brna (dále jen „pořizovatel“), veřejnou vyhláškou ze dne 31. 3. 2020, č.j. MMB/0145586/2020, podle ustanovení § 52 zákona č. 183/2006 Sb., o územním plánování a stavební řádu (stavební zákon) (dále jen „StavZ“), oznámil veřejné projednání Návrhu Územního plánu města Brna včetně vyhodnocení vlivu na udržitelný rozvoj území (dále jen „Návrh ÚPmB“) dne 17. 6. 2020 a současně vyzval k podání písemných námitek a připomínek k návrhu, a to do 7 dnů ode dne konání veřejného projednání, tedy do 24. 6. 2020.

Veřejnou vyhláškou pořizovatele ze dne 21. 5. 2020, č.j. MMB/0202272/2020, byl oznámen nový termín konání veřejného projednání, a to ve dnech 22. a 23. 6. 2020 s tím, že lhůta pro podání písemných námitek a připomínek k návrhu končí dne 30. 6. 2020.

Podatel v souladu s ustanovením § 52 odst. 2 a 3 StavZ tímto ve lhůtě uplatňuje k Návrhu ÚPmB své, níže uvedené, **námítky**.

### I.

#### Vymezení území dotčeného námítkami

Námítky se týkají pozemků parc. č. [REDACTED]

[REDACTED] vše v k.ú. Bohunice (dále jen „Dotčené území“).

### II.

#### Údaje podle katastru nemovitostí dokladující dotčená práva

Podatel je spoluvlastníkem bytové jednotky č. [REDACTED] v bytovém domě SVJ LiveUp I č.p. [REDACTED] v ulici Netroufalky a spoluvlastníkem nemovitosti – bytového domu SVJ LiveUp I č.p. [REDACTED] v ulici Netroufalky, stojící na pozemku parc. č. [REDACTED] se spoluvlastnickým podílem ve výši [REDACTED] na společných částech budovy a podílem na souvisejících pozemků dle listu vlastnictví č. [REDACTED] v k.ú. Bohunice. Uvedené nemovitosti se nachází v sousedství Dotčeného území.

Podatel jako důkaz svého vlastnického práva připojuje ke svým námítkám příslušný výpis z katastru nemovitostí.

Vymezení dotčeného území a údaje podle katastru nemovitostí se vztahují ke všem dále uvedeným námítkám.

### III. Obsah námitek

Vymezením plochy veřejné vybavenosti V/a3 dle Návrhu ÚPmB na části Dotčeného území, konkrétně na pozemcích parc. č. [REDAKCE], převážné části pozemku parc. č. [REDAKCE] a části pozemku parc. č. [REDAKCE] vše v k.ú. Bohunice, dochází k redukci plochy zeleně na terénu a k možnosti na těchto pozemcích umístit budovu většího měřítka vysokou 6 – 16 m a odpovídající areálové zástavbě, což je výrazná změna oproti platnému územnímu plánu města Brna, které na těchto pozemcích připouští umístění prakticky výhradně stavby pro bydlení. Důsledkem je výrazné snížení hodnoty nemovitosti Podatele zásahem do pohody bydlení v podobě omezení výhledu, úbytku oblohové složky a možného zastínění, jakož i dalšími vlivy způsobenými umístěním a následným provozem budovy či budov odpovídajících areálové zástavbě určené pro veřejnou vybavenost. Vymezení plochy veřejné vybavenosti V/a3 je kromě toho v rozporu s cíli a úkoly územního plánování, jak jsou vymezeny v § 18 a 19 StavZ a § 3 an. vyhlášce č. 501/2006 Sb., a v rozporu s předpokládaným obsahem územního plánu dle § 43 odst. 1 StavZ a prováděcích právních předpisů, konkrétně:

- nejsou respektovány urbanistické ani architektonické či estetické požadavky na využívání a prostorové uspořádání území (Dotčeného území a jeho bezprostředního okolí), včetně požadavků a cílů stanovených samotným Návrhem ÚPmB, což se odráží zejména v navržené struktuře zástavby a výškové úrovni takové zástavby;
- podmínky pro umístování a uspořádání staveb v Dotčeném území nezohledňují charakter území a jeho hodnoty, včetně přírodního zázemí v krajině;
- nejsou dostatečně uplatněny poznatky z oborů architektury, urbanismu a územního plánování.

Změny využití Dotčeného území nejsou ve srovnání se stávajícím stavem náležitě odůvodněny, nejsou v Návrhu ÚPmB vymezeny jako „plochy změn“, ačkoli se jedná o změnu využití stabilizovaného území, a představují zásah do legitimního očekávání Podatele a porušení principu kontinuity územního plánování.

Dle Podatele by v souladu s cíli a úkoly územního plánování, s principem kontinuity územního plánování a s legitimním očekáváním Podatele bylo vymezení stabilizované plochy bydlení B/v1 na části Dotčeného území, tvořené pozemky parc. č. [REDAKCE] a převážnou částí pozemku parc. č. [REDAKCE] a částí pozemku parc. č. [REDAKCE] vše v k.ú. Bohunice, a ponechání zbylé části Dotčeného území (včetně celého pozemku parc. č. [REDAKCE] v k.ú. Bohunice) ve stabilizované ploše lesní (L). **Podatel navrhuje, aby pořizovatel prostorové využití Dotčeného území tímto způsobem upravil.**

### IV. Odůvodnění námitek

#### 1. Stávající stav lokality a možná zástavba dle platného územního plánu statutárního města Brna

Dle platného územního plánu statutárního města Brna, vyhlášeného obecně závaznou vyhláškou statutárního města Brna č. 2/2004 o závazných částech Územního plánu města Brna, ve znění pozdějších předpisů (dále jen „**Platný ÚPmB**“) jsou pozemky tvořící Dotčené území regulovány následovně:

- pozemky parc. č. [REDAKCE] vše v k.ú. Bohunice, na kterých se již nyní nachází rodinný dům, jsou zařazeny do stabilizované plochy čistého bydlení (BC), ve které je podíl hrubé podlažní plochy (dále jen „HPP“) bydlení větší než 80%. V této ploše je přípustné umístění staveb pro bydlení (včetně domů s pečovatelskou službou) a jako jejich součást (tj. 80% HPP objektu musí sloužit bydlení) je možné umístění též obchodů a nerušících provozoven služeb sloužících denním potřebám obyvatel předmětného území (tj. provozovna, která svou kapacitou a druhem nabízených služeb není závislá na zákaznících z jiné části města)<sup>51</sup> anebo jednotlivých zařízení administrativy.<sup>52</sup> Podmíněně přípustné jsou též monofunkční objekty (tj. bez ohledu na procentuální skladbu funkcí umístěných v objektu – za podmínky, že se svým objemem nevykukají charakteru budov v lokalitě), jako jsou malá ubytovací zařízení, nerušící provozovny obchodu, veřejného stravování a služeb, sloužící denní potřebě obyvatel předmětného území, stavby pro kulturní, sociální, zdravotnické, školské

<sup>51</sup> Platný ÚPmB, textová část, str. 15.

<sup>52</sup> Platný ÚPmB, textová část, str. 21.



a sportovní účely za podmínky, že jejich provoz nenaruší obytnou pohodu v lokalitě.<sup>3</sup> Jiné druhy staveb jsou vyloučeny.

- pozemky parc. č. [REDAKCE] vše v k.ú. Bohunice, jsou zařazeny do stabilizované plochy krajinné zeleně všeobecné (KV), přičemž rozvoj této plochy je řízen primárně přírodními procesy a plošná regulace je cílena na ochranu přírodních procesů v krajině. Jedná se současně o plochu nestavební – volnou, ve které je přípustnost nebo podmíněná přípustnost výstavby objektů omezena a regulována účelem využití, přípustné jsou obecně podzemní liniové stavby technické infrastruktury včetně souvisejících zařízení, podzemní liniové dopravní stavby (v Dotčeném území se žádné nenachází ani nejsou vyznačeny) a stavby přípojek technické infrastruktury, podmíněně přípustné jsou jiné druhy podzemních staveb, pokud mají být budovány ve veřejném zájmu a pokud funkce stavby bude v souladu s regulativy.<sup>4</sup> V plochách KV jsou dále přípustné (kromě přirozených, přírodě blízkých dřevinných porostů, travních porostů bez dřevin či bylino-travnaté lavy, květnaté louky apod.) pouze vodohospodářské stavby a stavby protipovodňových opatření se zachováním vegetační složky. Dále jsou přípustné pěší a cyklistické stezky, drobné sakrální stavby a drobné stavby pro vzdělávací a výzkumnou činnost.<sup>5</sup>

Skutečnost, že se jedná o stabilizovanou plochu, pak znamená, že se jedná o dílčí část území, ve kterém se stávající účel a intenzita využití nebude zásadně měnit.

- pozemky parc. č. [REDAKCE] a severní části pozemků parc. č. [REDAKCE] vše v k.ú. Bohunice, jsou zařazeny do návrhové plochy krajinné zeleně všeobecné (KV), tedy do plochy, kde se předpokládá změna účelu nebo intenzity využití. Podmíněně přípustné je „dočasné využití existujících objektů a volných ploch pro funkci, která nebude v rozporu s funkčním využitím okolních ploch, za podmínky, že způsob využití umožní bezodkladné navrácení pozemku pro realizaci zeleně.“<sup>6</sup> Nepřípustné je umístění reklamních staveb.

Dotčené území se navíc nachází prakticky celým svým rozsahem v oblasti bývalé skládky, což dle názoru podatele znamená, že se jedná o území staticky nestabilní a tedy nevhodné pro bytovou (ev. jakoukoli jinou) zástavbu (podatel nevylučuje, že zástavba i na bývalé skládce možná je, avšak musí jí předcházet provedení sondáže). Současně se všechny výše uvedené pozemky tvořící Dotčené území (vyjma pozemků parc. č. [REDAKCE] a prakticky celého pozemku parc. č. [REDAKCE] vše v k.ú. Bohunice), nachází ve volné ploše se zvláštním režimem, jejíž účel využití je stanoven jmenovitě – v tomto případě podle výkresu „U6 Ochranné režimy“ se jedná o významný krajinný prvek ve smyslu § 3 odst. 1 písm. b) zákona č. 114/1992 Sb., o ochraně přírody a krajiny, ve znění pozdějších předpisů (dále jen „ZOPK“), tedy o ekologicky, geomorfologicky nebo esteticky hodnotnou část krajiny utvářející její typický vzhled nebo přispívající k udržení její stability. Podle § 4 odst. 2 ZOPK jsou významné krajinné prvky chráněny před poškozováním a ničením. „Využívají se pouze tak, aby nebyla narušena jejich obnova a nedošlo k ohrožení nebo oslabení jejich stabilizační funkce. K zásahům, které by mohly vést k poškození nebo zničení významného krajinného prvku nebo ohrožení či oslabení jeho ekologicko-stabilizační funkce, si musí ten, kdo takové zásahy zamýšlí, opatřit závazné stanovisko orgánu ochrany přírody. Mezi takové zásahy patří zejména umístování staveb, pozemkové úpravy, změny kultur pozemků, odvodňování pozemků, úpravy vodních toků a nádrží a těžba nerostů.“

Dotčené území se nachází převážně v klidové zóně, jak je vymezena ve výkresu „U3 – systém ochrany prostředí – ekologické zóny 1:25000“, kdy je cílem regulace „ochrana přírodního charakteru území, ochrana krajinných procesů a vyhovující stav prostorotvorných prvků v území.“ Výkres odkazuje ohledně funkcí v zóně na regulaci týkající se ploch krajinné zeleně všeobecné (KV) s tím, že charakter vegetačních objektů není regulován, provozní stavby a intenzivní využití území mohou být přípustné pouze výjimečně. Část pozemků parc. č. [REDAKCE] a převážná část pozemku parc. č. [REDAKCE] vše v k.ú. Bohunice, se nachází také v zóně ekologické stability, tedy v zóně, ve které je cílem regulace obnova ekologické stability území, přípustné jsou pouze vegetační úpravy blízké přírodě a jakákoli výstavba je nepřipustná.

<sup>3</sup> Platný ÚPmB, textová část, str. 21.

<sup>4</sup> Platný ÚPmB, textová část, str. 30.

<sup>5</sup> Platný ÚPmB, textová část, str. 30-31.

<sup>6</sup> Platný ÚPmB, textová část, str. 30.



## 2. Stav dle Návrhu ÚPmB

Podle textové části Návrhu ÚPmB a grafické části 2.1 - hlavní výkres 1:10000 je Dotčené území zařazeno do stabilizovaných ploch, tedy ploch, kde „územním plánem stanovené využití území vychází z jeho dosavadního charakteru a potvrzuje jej, nebo na něj bezprostředně navazuje. Jedná se o území, ve kterých se stávající účel využití území nebude zásadním způsobem měnit (podmínky funkčního využití území stanovené v plochách s rozdílným způsobem využití jsou v principu shodné se současným stavem).“ To ovšem neznamená, že by ve stabilizovaném území (tvořeném stabilizovanými plochami) nešlo změnit intenzitu využití území – změna je možná, pokud to umožňuje specifikace prostorového uspořádání, přičemž jsou možné modernizace, revitalizace, přestavby a dostavby, včetně dopravní a technické infrastruktury a veřejných prostranství.<sup>7</sup> Návrh ÚPmB „ve stabilizovaných plochách umožňuje a podporuje intenzifikaci území (proluk, dostaveb apod.) při zachování struktury a přiměřeného měřítka.“<sup>8</sup>

Pozemky parc. č. [REDAKCE] převážná část pozemku parc. č. [REDAKCE] a část pozemku parc. č. [REDAKCE] vše v k.ú. Bohunice, jsou zařazeny do stabilizované plochy veřejné vybavenosti (V) s použitými regulativy struktury zástavby areálové (a) a výškové úrovně zástavby (3). Plochy veřejné vybavenosti jsou součástí koncepce občanského vybavení, založené na „zachování a rozvoji sítě služeb, které plní občanskou funkci tak, aby bylo fungování města udržitelné a kvalita prostředí byla zvyšována.“<sup>9</sup> Plochy veřejné vybavenosti jsou hájeny pro občanské vybavení zřizované nebo užívané ve veřejném zájmu a mají plnit jinou funkci, než plochy komerční vybavenosti, plochy nákupních center a zvláštních areálů a plochy sportu. Tomu ostatně odpovídají podmínky využití těchto ploch: hlavní je využití pro občanské vybavení veřejného charakteru (tj. pro školství, zdravotnictví, sociální péči, kulturu, veřejnou správu, pohřebnictví apod.), přípustné je „využití související, podmiňující nebo využití sloužící záměrům hlavnímu využití; bydlení jako součást využití, které slouží záměrům hlavního využití, je přitom přípustné jen za podmínky integrace v záměrech hlavní funkce.“<sup>10</sup> Z toho plyne, že v Dotčeném území by mohly být umístěny byty pouze jako součásti víceúčelových budov. Nepřípustné je využití ploch (V) pro areály, pro které se vymezují plochy občanského vybavení X (tj. nákupní a zábavní centra a zvláštní areály).

Regulativ struktury zástavby – areálová zástavba (a) – umožňuje na Dotčeném území v ploše (V) umisťovat oplocené nebo veřejně přístupné areály (nebo jejich kombinace). Z regulativu je zřejmé, že tato struktura zástavby nemusí být umisťována pouze v plochách veřejné vybavenosti, ale lze ji umístit i v jiných plochách.<sup>11</sup> V rámci tohoto regulativu lze v Dotčeném území umisťovat různorodou zástavbu s ohledem na účel budov s tím, že „budovy jsou většího měřítka, popř. různé velikosti, a jsou zpravidla volně umístěné v ploše areálů.“

Regulativ výškové úrovně zástavby – úroveň (3) – pak v Dotčeném území v ploše (V) umožňuje umisťovat budovy vysoké 6 až 16 m, což je výšková úroveň odpovídající městské zástavbě, obytným sídlištím nebo jejich částem a areálům. Protože se navíc Dotčené území nachází ve výšce uvedených stabilizovaných plochách, mohou být stavby vyšší až o 2 m nad maximální výšku stanovenou ve výškové úrovni, za podmínky, že taková výška odpovídá výškovému charakteru výstavby dané ulice (tj. převládajícími výškami staveb v dané ulici nebo výškami v ulici zčásti založenými a pro danou ulici zjevně urbanisticky vhodnými; zjevné urbanistické excesy v dané ulici přitom nejsou pro výškový charakter výstavby určující). Aplikace dalších specifických pravidel pro určování výšky staveb ve stabilizovaných plochách, které se vyznačují nestejnorodou výškovou úrovní zástavby (a která by mohla vést k umístění nižších staveb), je přitom v případě umisťování staveb v Dotčeném území nejednoznačná.<sup>12</sup>

Zbývající pozemky, tj. pozemky parc. č. [REDAKCE] části pozemků parc. č. [REDAKCE] vše v k.ú. Bohunice, jsou zařazeny do stabilizované plochy lesní (L). Tyto plochy slouží k zajištění „optimálních podmínek pro ochranu a rozvoj přírodních a krajinných hodnot, zejména v nezastavěném území“,“<sup>13</sup> které mají plnit ekologickou a relaxační funkci. Lesní plochy (L) jsou součástí koncepce uspořádání krajiny.<sup>14</sup> Základním cílem koncepce uspořádání krajiny je přitom „podpora trvale udržitelného rozvoje území, zahrnujícího zachování stávajících estetických, ekologických a rekreačních kvalit krajiny a jejich další rozvoj a podporu

<sup>7</sup> Návrh ÚPmB, textová část, s. 21.

<sup>8</sup> Návrh ÚPmB, textová část, s. 17.

<sup>9</sup> Návrh ÚPmB, textová část, s. 39.

<sup>10</sup> Návrh ÚPmB, textová část, s. 56.

<sup>11</sup> Návrh ÚPmB, textová část, s. 64.

<sup>12</sup> Návrh ÚPmB, textová část, s. 66.

<sup>13</sup> Návrh ÚPmB, textová část, s. 20.

<sup>14</sup> Návrh ÚPmB, textová část, s. 43.



mimoprodukčních funkcí krajiny. Koncepce uspořádání krajiny působí synergicky s urbanistickou koncepcí města a umožňuje jeho harmonický rozvoj.“<sup>15</sup>

Lesní plochy (L) jsou vymezeny za účelem zajištění plnění produkčních a mimoprodukčních funkcí lesa (jedná se o hlavní využití těchto ploch).<sup>16</sup> Přípustné je využití související, podmiňující nebo doplňující hlavní využití. Podmíněně přípustné je pak využití těchto ploch pro sportovní či rekreační účely, avšak za podmínky, že je takové využití slučitelné s hlavním využitím, nenaruší funkci lesa a nejedná se o budovy (což souvisí s tím, že lesní plochy obecně nejsou určeny k umístování staveb).<sup>17</sup> Nepřípustné využití není specificky stanoveno.

V lesních plochách není možné umísťovat stavby. Návrh ÚPmB z tohoto zákazu stanoví pouze dvě výjimky: první výjimka se týká stávajících objektů pro individuální rekreaci a bydlení (ev. stávající objekty jiného využití), u nichž nesmí být zvětšována zastavěná plocha staveb, ani nesmí být zvyšovány; druhá se týká staveb a zařízení sloužící pro zajištění hlavního, přípustného a podmíněně přípustného využití, za podmínky prokázání plnění či zachování zájmů na úseku správy lesa.

Severní hranice plochy V/a3 kopíruje hranici přírodního zázemí v krajině. Dotčené území se tak minimálně částí pozemků parc. č. [redacted] nachází v tzv. přírodním zázemí v krajině, vymezené v grafické části Návrhu ÚPmB „5.0 Principy uspořádání krajiny – schéma 1:25000“ tmavě zelenou svíslou šrafurou. Vymezení přírodního zázemí v krajině je přitom součástí tzv. principů uspořádání krajiny, sloužících k „zajištění ochrany hlavních krajinných hodnot.“<sup>18</sup> Území přírodního zázemí v krajině přitom představuje „území s mimořádnými přírodními, kulturními a krajinnými hodnotami, vymezená za účelem ochrany území před nepřiměřeným stavebním rozvojem, který by ohrozil existenci stávajících hodnot. Mimořádnými přírodními, kulturními a krajinnými hodnotami se rozumí zejména v dané lokalitě typické prostorové a druhové uspořádání bioty; v případě překryvu nad plochami stavebními pak zejména návaznosti tohoto uspořádání na volnou krajinu (popř. přírodní zázemí v zástavbě) a zastavěné části města, s cílem dosáhnout uměřeného a vhodného přechodu (přechodového území) mezi zástavbou a přírodním zázemím a podpořit pronikání krajinné zeleně do města a propojování se systémem sídelní zeleně.“<sup>19</sup>

Pouze pro úplnost Podatel uvádí, že se Dotčené území nenachází v žádné Rozvojové lokalitě, jak je definuje Návrh ÚPmB, textová část, na str. 21.

### 3. K jednotlivým námitkám

#### 3.1 Možný zásah do pohody bydlení

Návrh ÚPmB umožňuje v části Dotčeného území, totiž na pozemcích parc. č. [redacted] převážné části pozemku parc. č. [redacted] a části pozemku parc. č. [redacted] vše v k.ú. Bohunice, zařazených do plochy občanské vybavenosti V/a3 umístit na těchto pozemcích stavbu občanské vybavenosti areálové struktury o výšce 6 – 16 m, resp. až 18 m. Návrh ÚPmB tak představuje poměrně zásadní změnu využití uvedené části Dotčeného území, které je podle Platného ÚPmB zařazeno v části odpovídající pozemkům parc. č. [redacted] vše v k.ú. Bohunice v ploše čistého bydlení (BC), na které se již nyní nachází rodinný dům, v části odpovídající pozemkům parc. č. [redacted] vše v k.ú. Bohunice, pak v ploše krajinné zeleně všeobecné (KV), ve které není možné umísťovat prakticky žádné stavby.

Změnou zařazení pozemků parc. č. [redacted] převážné části pozemku parc. č. [redacted] a části pozemku parc. č. [redacted] vše v k.ú. Bohunice, je tak umožněno jednak zredukovat stávající zeleň nacházející se na ploše (KV), jednak umístit na tyto pozemky budovu většího měřítka, například multifunkční komplex sloužící kromě umístění občanské vybavenosti též bydlení. Umístěním takové stavby, kterou Návrh ÚPmB připouští a její umístění by tak bylo v souladu s Návrhem ÚPmB, by došlo k zásadnímu zhoršení tzv. „pohody bydlení“, resp. „kvality prostředí“<sup>20</sup> obyvatel sousedních bytových domů Live Up I a Live Up II (dále jen „pohoda bydlení“). Pohoda bydlení byla definována např. rozsudkem Nejvyššího správního soudu ze dne 2. 2. 2006, č.j. 2 As 44/2005-116, jako: „souhrn činitelů a vlivů, které přispívají k tomu, aby bydlení bylo zdravé a vhodné pro všechny kategorie uživatelů, resp. aby byla vytvořena vhodná atmosféra klidného bydlení; pohoda bydlení je v tomto pojetí dána zejména kvalitou jednotlivých složek

<sup>15</sup> Návrh ÚPmB, textová část, s. 42.

<sup>16</sup> Návrh ÚPmB, textová část, s. 44.

<sup>17</sup> Návrh ÚPmB, textová část, s. 62.

<sup>18</sup> Návrh ÚPmB, textová část, s. 42.

<sup>19</sup> Návrh ÚPmB, textová část, s. 42.

<sup>20</sup> Pojem „pohoda bydlení“ je obsahově totožný s pojmem „kvalita prostředí“, jak potvrdil Nejvyšší správní soud v rozsudcích ze dne 27. 10. 2016, č.j. 2 As 174/2016-20 a ze dne 20. 1. 2020, č.j. 1 As 287/2019-28.



životního prostředí, např. nízkou hladinou hluku (z dopravy, výroby, zábavních podniků, ze stavebních prací aj.), čistotou ovzduší, přiměřeným množstvím zeleně, nízkými emisemi pachů a prachu, osluněním apod.; pro zabezpečení pohody bydlení se pak zkoumá intenzita narušení jednotlivých činitelů a jeho důsledky, tedy objektivně existující souhrn činitelů a vlivů, které se posuzují každý jednotlivě a všechny ve vzájemných souvislostech.“ Nejvyšší správní soud dále v citovaném rozsudku uvádí, že „správní orgán při posuzování zda je v konkrétním případě pohoda bydlení zajištěna, nemůže ovšem zcela abstrahovat ani od určitých subjektivních hledisek daných způsobem života osob, kterých se má stavba, jejíž vliv na pohodu bydlení je zkoumán, dotýkat; podmínkou zohlednění těchto subjektivních hledisek ovšem je, že způsob života dotčených osob a jejich z toho plynoucí subjektivní nároky na pohodu bydlení nevybočují v podstatné míře od obecných oprávněně požadovatelných standardů se zohledněním místních zvláštností dané lokality.“ V rozsudku ze dne 31. 7. 2013, č.j. 1 As 33/2013-58 NSS uvádí, že smyslem „pohody bydlení“ coby jednoho z nároků, které musí být zohledněny při umisťování staveb, je zachování „zdravého a vhodného prostředí pro všechny kategorie uživatelů, resp. aby byla vytvořena vhodná atmosféra klidného bydlení bez ohledu na případné zamýšlené stavební či jiné aktivity...právní úprava obsažená ve StavZ má vzniku takového stavu předcházet (konkrétně vlivem uskutečnění a užívání stavby).“ Podatel již nyní podotýká, že ačkoli se v citovaných rozsudcích NSS zabývá pohodou bydlení, resp. kvalitou prostředí, v kontextu konkrétních záměrů umisťovaných v území a požadavků vyhlášky Ministerstva pro místní rozvoj č. 501/2006 Sb., o obecných požadavcích na využívání území, ve znění pozdějších předpisů (dále jen „vyhláška č. 501/2006 Sb.“), neznamená to, že by nebylo možné namítat zásah do pohody bydlení už v souvislosti s Návrhem ÚPmB, neboť právní předpisy zohledňují pohodu bydlení už při vymezení ploch v rámci územních plánů (srov. § 4, 5 a 8 vyhlášky č. 501/2006 Sb.).

Z dosud uvedeného podle názoru Podatele plyne, že pojem „pohoda bydlení“ zahrnuje celou řadu činitelů, mezi které lze zařadit též případné stínění (úbytek oslunění) umístěnou stavbou a také zhoršení výhledu z bytu Podatele, jak plyne z rozsudku Nejvyššího správního soudu ze dne 1. 11. 2012, č.j. 8 As 27/2012-113, podle něhož: „Mezi jednotlivé činitele ovlivňující pohodu bydlení (kvalitu prostředí) náleží také podstatné snížení odstupové vzdálenosti mezi budovami...omezení výhledu...protože i tyto složky se na pohodě bydlení podílejí.“ V uvedeném rozsudku pak NSS mezi činitele ovlivňující pohodu bydlení zařadil také: „podstatné snížení odstupové vzdálenosti mezi budovami, úbytek oblohové složky, omezení výhledu, a tedy i míra oslunění a osvětlení bytu, a narušení soukromí, protože i tyto složky se na pohodě bydlení podílejí.“ Podatel proto přikládá k této námitce fotodokumentaci, ze které je zřejmé, jaký vliv by umístění stavby vysoké 16 m (přičemž není vyloučeno ani umístění stavby vysoké až 18 m) na části Dotčeného území zařazeného do plochy V/a3 mělo z hlediska výhledu do krajiny (a samozřejmě i z hlediska úbytku oslunění, oblohové složky a možného narušení soukromí) ve směru od bytových domů Live Up I a Live Up II ke stávajícímu rodinnému domu (tj. výhled východním směrem, viz přiložená fotodokumentace, první dvě fotografie).

Zásah do pohody bydlení pak Podatel dále spatřuje ve snížení množství zeleně v Dotčeném území, ve zvýšení hlukové a prachové zátěže v důsledku zvýšení dopravy v Dotčeném území za účelem zajištění dopravní obslužnosti nové výstavby přičemž v tomto ohledu poukazuje na rozsudek NSS ze dne 16. 11. 2007, č.j. 5 As 33/2007-68, z něhož vyplývá, že narušení pohody bydlení může být způsobeno obtěžováním hlukem a dalšími imisemi, např. zvýšeným pohybem osob, případně při poskytování služeb odpovídajících veřejné občanské vybavenosti. Ostatně i z rozsudku NSS ze dne 31. 5. 2011, č.j. 2 As 34/2010-99 vyplývá, že z hlediska posouzení pohody bydlení je třeba vzít v potaz i samotný provoz stavby a zařízení v ní umístěných, tj. provozní externality, neboť i ty jsou určující pro zhodnocení, zda je zachována pohoda bydlení.

Podatel dále zdůrazňuje, že podmínkou narušení pohody bydlení není porušení právních předpisů týkajících se umístění budovy nebo jejího provozu, což potvrdil NSS v rozsudcích ze dne 4. 3. 2009, č.j. 6 As 38/2008-123, a ze dne 10. 5. 2010, č.j. 2 As 6/2010-164. Institut pohody bydlení se uplatní i tam, kde nejsou žádné veřejnoprávní regulativy stanoveny (viz rozsudek NSS ze dne 20. 12. 2012, č.j. 1 As 139/2012-40).

Konečným důsledkem snížené pohody bydlení v bytových domech Live Up I a Live Up II pak bude snížení atraktivnosti dané lokality a pokles tržní ceny jednotlivých bytů, tedy i bytu Podatele. V tom spatřuje Podatel zásah do svých práv, který je oprávněn namítat vůči Návrhu ÚPmB.

Podatel zdůrazňuje, že negativní důsledky umístění stavby vysoké 16 m na výše uvedených pozemcích parc. č. [redacted] převážné části pozemku parc. č. [redacted] a části pozemku parc. č. [redacted] vše v k.ú. Bohunice, přitom nelze odmítnout jako čistě hypotetické anebo předčasné, neboť umístění takové stavby umožňuje Návrh ÚPmB (zatímco Platný ÚPmB umístění takové stavby neumožňuje). Soulad umístění záměru s platným a účinným územním



plánem je přitom nezbytnou podmínkou k umístění a následné realizaci takového záměru (tedy budovy vysoké 16 m), jak plyne z § 90 odst. 1 písm. a) StavZ, podle něhož posuzuje stavební úřad, zda je záměr žadatele v souladu s požadavky StavZ a prováděcích právních předpisů, zejména s obecnými požadavky na využívání území (§ 2 odst. 2 písm. e) StavZ), tedy i zda je záměr v souladu s územním plánem. Podatel proto uplatněním této námítky usiluje o to, aby bylo vymezení ploch v Dotčeném území v Návrhu ÚPmB změněno tak, aby reflektovalo požadavky Podatele na pohodu bydlení, tj. aby Podatel nebyl nucen v budoucnu tytéž námítky uplatňovat v územním řízení o umístění takové budovy.

**Podatel proto navrhuje, aby došlo ke změně Návrhu ÚPmB tak, aby pozemky parc. č. [redacted] vše v k.ú. Bohunice, které jsou nyní součástí plochy V/a3, byly zařazeny do samostatné plochy bydlení B/v1, která by umožňovala umístit na těchto pozemcích stavby pro bydlení volné struktury s výškovou úrovní 3-7 m, tedy s výškovou úrovní, která by zasahovala do pohody bydlení Podatele jen minimálně. Zbýlé pozemky tvořící Dotčené území (tj. pozemky parc. č. [redacted] vše v k.ú. Bohunice) by měly být zařazeny do stabilizované plochy lesní (L), což by lépe odpovídalo jejich stávajícímu zařazení v rámci Platného ÚPmB.**

Vymezení této plochy pro bydlení B/v1 by bylo v souladu s § 3 odst. 1 vyhlášky č. 501/2006 Sb. (samotná rozloha takové plochy má zhruba 6421 m<sup>2</sup>, plocha zohledňuje požadavky na kvalitu bydlení). Vymezení takovéto plochy v Návrhu ÚPmB přitom nevylučuje umístění staveb občanské vybavenosti: stavby a zařízení občanského vybavení je podle Návrhu ÚPmB přípustné<sup>21</sup> kromě ploch veřejné vybavenosti (V) umísťovat také v jiných plochách s rozdílným způsobem využití<sup>22</sup> – konkrétně v plochách bydlení (B), v plochách smíšených obytných (C), kde se dokonce jedná o jeden z hlavních způsobů využití těchto ploch, totiž „pro občanské vybavení vymezené v plochách označených V a W, přičemž záměry pro maloobchod jsou přípustné s omezením do 1 500 m<sup>2</sup> prodejní plochy“,<sup>23</sup> v plochách komerční vybavenosti (W), kde se jedná o jeden z hlavních způsobů využití, neboť v plochách komerční vybavenosti lze umístit všechny záměry uvedené v hlavním využití pro plochy veřejné vybavenosti (mezi těmito plochami tak v tomto ohledu není rozdíl). Rovněž podle § 4 odst. 2 vyhlášky č. 501/2006 Sb. lze v ploše bydlení umístit další stavby a zařízení, které nesnižují kvalitu prostředí a pohodu bydlení ve vymezené ploše, jsou slučitelné s bydlením a slouží zejména obyvatelům v takto vymezené ploše.

Konečně vymezení takové plochy by umožňovalo realizaci alespoň části záměru srovnatelného např. se záměrem společnosti FINTIME, s.r.o., která již v minulosti požádala zastupitelstvo městské části Brno-Bohunice o vyjádření se k návrhu na pořízení změny Platného ÚPmB ze dne 12. 7. 2017, spočívající ve změně stávajících ploch BC a KV v Dotčeném území na návrhovou plochu BC s indexem podlažní plochy 0,8 a dále ve zrušení stávající veřejné zeleně.

### **3.2 Nedodržení požadavků kladených na územní plánování, resp. na územní plán**

Podle názoru Podatele je nutné v Návrhu ÚPmB, resp. v nastavení regulativů omezujících dosavadní využití území, zohlednit i širší vztahy v území, jak předpokládá § 18 odst. 2 StavZ, podle něhož územní plánování (pod které pořizování územního plánu statutárního města Brna spadá zcela jednoznačně) „zajišťuje předpoklady pro udržitelný rozvoj území soustavným a komplexním řešením účelného využití a prostorového uspořádání území s cílem dosažení obecně prospěšného souladu veřejných a soukromých zájmů na rozvoji území. Za tím účelem sleduje společenský a hospodářský potenciál rozvoje.“ Cílem územního plánování je vzájemná věcná i časová koordinace veřejných zájmů mezi sebou a se soukromými zájmy v řešeném území.<sup>24</sup> Předpokládá se tedy komplexní posuzování uspořádání území, což dále rozvíjí § 19 odst. 1 StavZ, když řadí mezi úkoly územního plánování také stanovení koncepce rozvoje území, včetně urbanistické koncepce s ohledem na hodnoty a podmínky území (§ 19 odst. 1 písm. b) StavZ), stanovení urbanistických, architektonických a estetických požadavků na využívání a prostorové uspořádání území a na jeho změny, zejména na umístění, uspořádání a řešení staveb a veřejných prostranství (§ 19 odst. 1 písm. d) StavZ), stanovení podmínek pro provedení změn v území, zejména pak pro umístění a uspořádání staveb s ohledem na stávající charakter a hodnoty území a na využitelnost navazujícího území (§ 19 odst. 1 písm. e) StavZ), a uplatňování poznatků zejména z oborů architektury, urbanismu, územního plánování a ekologie a památkové péče (§ 19 odst. 1 písm. o) StavZ). Tomu odpovídá § 43 odst. 1 StavZ, vymezující obsah územního plánu, a příloha č. 7 vyhlášky č.

<sup>21</sup> Jedná se o tzv. přípustné využití, vymezené v Návrhu ÚPmB, textové části, na str. 54: „využití pro účel odlišný, než je hlavní využití, který však není s hlavním využitím v rozporu: umožňuje činnosti, stavby a zařízení, které budou s hlavním způsobem využití související, doplňující nebo podmiňující.“

<sup>22</sup> Návrh ÚPmB, textová část, s. 40.

<sup>23</sup> Návrh ÚPmB, textová část, s. 56.

<sup>24</sup> Machačková, J. a kol. Stavební zákon. Komentář. 3. vydání. Praha: C. H. Beck, 2018, s. 80.



500/2006 Sb., o územně analytických podkladech, územně plánovací dokumentaci a způsobu evidence územně plánovací činnosti, ve znění pozdějších předpisů, která obsah územního plánu dále konkretizuje.

Návrh ÚPmB stanoví jako svůj hlavní cíl „dosažení vyváženosti a flexibility všech jevů a prvků, které jsou pro tvorbu územního plánu určující. Základní koncepce rozvoje území města vychází z aktuálních koncepčních a strategických dokumentů města Brna.“<sup>25</sup> Návrh ÚPmB má dále mimo jiné sledovat „rovnováhu mezi zastavěným územím a jeho rozvojovým potenciálem a výjimečným přírodním zázemím města a jeho ochranou...Přírodní zázemí je základní podmínkou pro udržení ekologické stability města a je chráněno především vymezením přírodního zázemí v krajině, přírodního zázemí v zástavbě a ochranou os propojení přírodního zázemí.“<sup>26</sup> Dále Návrh ÚPmB „chrání a rozvíjí urbanistické a přírodní hodnoty města.“<sup>27</sup> Uvedené cíle se pak mají odrážet v urbanistických hodnotách a architektonickém pojetí.

### 3.2.1 Urbanistické požadavky

**Co se týká urbanistické koncepce**, ta je „...stanovena pro město jako celek a stanovuje požadavky jak na zastavitelné plochy, tak na plochy přestavby a změn v krajině a na stabilizovaná území, zejména prostřednictvím funkčních a prostorových regulativů.“<sup>28</sup> Mezi základní principy urbanistické koncepce statutárního města Brna patří mimo jiné „preferenci intenzifikace a transformace přestavbových území zejména v širším centru Brna před zastavěním volných ploch.“ Pojem „přestavbové území“ není v Návrhu ÚPmB definován, lze však dovodit, že by se mělo jednat o plochy přestavby, přičemž plochy přestavby jsou zahrnuty do tzv. rozvojových lokalit (tedy ucelených, graficky vymezených částí území města Brna, která jsou územním plánem určena k přestavbě nebo zástavbě a která jsou vymezena v grafické části Návrhu ÚPmB 1.0 Výkresu základního členění).<sup>29</sup> **Dotčené území však není „přestavbovým územím“, není rozvojovou lokalitou, a to navzdory faktu, že vymezení plochy veřejné vybavenosti V/a3 na pozemcích parc. č. [redacted] převážně části pozemku parc. č. [redacted] a části pozemku parc. č. [redacted] vše v k.ú. Bohunice, znamená podstatnou změnu využití těchto pozemků ve srovnání s Platným ÚPmB (viz výše), totiž intenzifikaci využití těchto pozemků ve srovnání se stávajícím využitím, a Návrh ÚPmB by tak podle názoru Podatele měl tuto část Dotčeného území vymezit jako samostatnou rozvojovou lokalitu podobně, jako je vymezena nejbližší rozvojová lokalita „Be-7 Netroufalky“.** To by s sebou neslo nutnost podrobněji vymezit uvedenou část Dotčeného území jako přestavbovou lokalitu v „kartách lokalit“ a odůvodnit navrženou změnu využití odpovídající části Dotčeného území, což by bylo v souladu jednak s § 43 odst. 1 StavZ, podle něhož: „územní plán...vymezí zastavěné území, plochy a koridory, zejména zastavitelné plochy, plochy změn v krajině a plochy vymezené ke změně stávající zástavby, k obnově nebo opětovnému využití znehodnoceného území (dále jen „plocha přestavby“), pro veřejně prospěšné stavby, pro veřejně prospěšná opatření a pro územní rezervy a stanoví podmínky pro využití těchto ploch a koridorů.“, jednak se základním principem urbanistické koncepce dle Návrhu ÚPmB.

Zásady urbanistické kompozice jsou podrobněji popsány v odůvodnění Návrhu ÚPmB, podle kterého je třeba respektovat zásady urbanistické kompozice, zejména: „**Posilovat záměry směřující k žádoucí výškové hladině v území, její případné gradaci** (chápané jako zesilování, nebo zeslabování určitého účinku), **kontrastu** (zejména na žádoucích rozhraních) **a umístování lokálních dominant**. Prostorové uspořádání města v jeho krajiněm rámci je utvářeno na základě principů, které je třeba dodržovat a posilovat, popř. prověřit podrobnější územně plánovací dokumentací.“<sup>30</sup> Dále je uvedena zásada: „**Usilovat o dodržování dlouhodobě založených kompozičních principů, jakými jsou pohledy na významné dominanty, průhledy územím, komponované pohledy, urbanistické osy, pohledové osy, vyhlídkové body a stanoviště, cílové pohledy (tzv. point de vue), veduta města, panorama města apod.**“

<sup>31</sup> Konečně je zmíněna též zásada: „**Respektovat obecné principy tvorby městské krajiny jakými jsou měřítko a proporce, přiměřenost, rytmus, symetrie a asymetrie a další.**“<sup>32</sup>

**Podle těchto zásad urbanistické kompozice by mělo být Dotčené území zařazeno do takových ploch, resp. být podřazeno takovým regulativům v Návrhu ÚPmB, které by umožnily dosáhnout jednak žádoucí gradace v podobě zeslabování účinku stávajících několikapatrových staveb v okolí Dotčeného území – bytových domů Live Up I a II a ubytovny zdravotních sester – na okolní plochy zeleně, jednak by umožnily zachovat stávající průhled**

<sup>25</sup> Návrh ÚPmB, textová část, s. 17.

<sup>26</sup> Návrh ÚPmB, textová část, s. 17.

<sup>27</sup> Návrh ÚPmB, textová část, s. 17.

<sup>28</sup> Návrh ÚPmB, textová část, str. 19.

<sup>29</sup> Návrh ÚPmB, textová část, str. 13.

<sup>30</sup> Odůvodnění textové části Návrhu ÚPmB, str. 147.

<sup>31</sup> Odůvodnění textové části Návrhu ÚPmB, str. 147.

<sup>32</sup> Odůvodnění textové části Návrhu ÚPmB, str. 147.



územím, totiž průhled z bytových domů Live Up I a II směrem k hradu Špilberk a ke Žlutému kopci, kde je viditelná veduta města (viz příložená fotodokumentace). Takové zařazení Dotčeného území by tudíž bylo v souladu s obsahem Návrhu ÚPmB, podle něhož: „**Z hlediska urbanistické kompozice jsou důležité pohledově významné plochy, které chrání území pohledově exponovaná především ve směru z města do volné krajiny a významným způsobem se podílí na celkovém obrazu města...ÚPmB dále specificky chrání pohledy na vedutu města a pohledově významná území, která jsou mimořádně hodnotná vzhledem k celkovému obrazu města a krajinnému rázu městské krajiny.**“<sup>33</sup> Tomu pak odpovídá odůvodnění Návrhu ÚPmB, když uvádí, že: „Ve městě Brně se nachází řada území s vysokou hodnotou urbanistického prostředí. Tato území je nutné chránit proti zásahům znehodnocujícím podstatu jejich urbanistické kvality zejména ve smyslu charakteru a uspořádání jejich veřejných prostranství a podstaty jejich výškového uspořádání...**Prostorový obraz území města určeného k zástavbě je charakterizován zejména těmito prvky: urbanizačním jádrem města na vyvýšeninách ležících na rozhraní dvou rozdílných krajinných typů; výrazným motivem brněnské veduty, tj. společným působení přírodních vrchů a stavebních dominant Petrova a Špilberku a Žlutého kopce; radiálně okružním komunikačním systémem a na jeho skeletu vzniklé stavební struktury; kompaktním způsobem zástavby kolem historického jádra města; svébytnou identitou městských subcenter; pronikáním výběžků vysočin ze severu a západu hluboko do území města. Ochranu těchto prvků je nutné zajistit zejména při posuzování přípustnosti výškových staveb v území určeném k zástavbě.**“<sup>34</sup> Ačkoli navržená plocha V/a3 neumožňuje na části Dotčeného území umístit výškové stavby (tj. stavby vysoké alespoň 40 m),<sup>35</sup> z odůvodnění Návrhu ÚPmB vyplývá, že ochranu uvedených prvků charakterizujících prostorový obraz města Brna je nutné zajistit i při posuzování jiných než výškových staveb (viz slovo „zejména“), tedy i při posuzování možného umístění staveb vysokých „pouze“ 6 – 16 m, zasahujících do horizontu např. při pohledu z hradu Špilberk nebo ze Žlutého kopce směrem k areálu bohunického kampusu. Návrh ÚPmB totiž nechrání pouze pohledy na vedutu města, ale i pohledy opačným směrem. Dotčené území se přitom nachází těsně za hranicí pohledově významného území (viz výkres „5.0 Principy uspořádání krajiny – schéma 1:25000“) a nelze vyloučit, že by nevhodně umístěná zástavba na horizontu mohla tyto pohledy směrem z města narušit. Podatel v této souvislosti poukazuje na fakt, že část Dotčeného území zahrnutého v Návrhu ÚPmB do plochy V/a3 se nachází ve výšce 265-275 m.n.m., přičemž okolní terén směrem k hradu Špilberk a ke Žlutému kopci je nižší (klesá z 265 m.n.m. až na 205 m.n.m.) a ani okolní kopce takovému pohledu z centra města nebrání (viz turistická mapa se zakreslením vrstevnic a příložená fotodokumentace).

### 3.2.2 Navržená struktura zástavby

Urbanistická koncepce předpokládá ovlivnění prostorového uspořádání města Brna. **Uspořádání struktury města je v Návrhu ÚPmB stanoveno prostřednictvím dvou regulativů: specifikace struktury zástavby a specifikace výškové úrovně zástavby.**<sup>36</sup> „Cílem specifikace prostorového uspořádání zástavby základních ploch je dosáhnout kvalitního zapojení zástavby do stavební struktury města a ochrana přírodních a krajinných hodnot města. Struktura je určena vždy v souladu s koncepční zásadou vyváženého města, s polycentrickou strukturou, intenzivně využívajícího zejména svá centrální území.“<sup>37</sup> Dále platí, že specifikace ve stabilizovaných plochách (tedy i v plochách, ve kterých je zařazeno Dotčené území): „**slouží zejména pro popis struktury jako takové a je vodítkem při přiměřené intenzifikaci území v procesech přestaveb, nástaveb a dostaveb objektu a proluk v základní ploše. Dalším důvodem pro specifikaci stabilizovaných území je popis charakteristické struktury širšího celku, který je možné využít zejména u navazujících návrhových ploch pro definování vhodného řešení sousedících rozhraní, doplnění struktury popř. pro řešení kompozičních a dalších principů (výšková gradace...) apod.**“ Podle odůvodnění Návrhu ÚPmB je účelem stanovení urbánní struktury „**vytvoření struktury zástavby města odpovídající danému místu, harmonicky zapojené do přírodního a krajinného prostředí, a vytvoření kvalitní a hierarchizované struktury veřejných a soukromých prostranství umožňující jak obsluhu území, tak pobyt a rekreaci.**“<sup>38</sup> **Vymezení typu struktury zástavby v Návrhu ÚPmB tedy není samoučelné, ale má (spolu s typem plochy a se specifikací výškové úrovně zástavby) podstatný vliv na to, jaké stavby budou ve stabilizované ploše umístěny, a to s ohledem na vytvoření zástavby odpovídající danému místu ve výše uvedeném smyslu.**

Část Dotčeného území, zařazená do plochy veřejné vybavenosti V/a3, předpokládá umístění areálové zástavby (a). Ta je vymezena v Návrhu ÚPmB jako „**urbánní struktura zástavby oplocených nebo veřejně přístupných areálů nebo jejich kombinací. Je stanovena zejména v plochách výroby, sportu, veřejné a komerční vybavenosti.**“<sup>39</sup> Odůvodnění Návrhu

<sup>33</sup> Návrh ÚPmB, textová část, str. 19.

<sup>34</sup> Odůvodnění textové části Návrhu ÚPmB, str. 154.

<sup>35</sup> Odůvodnění textové části Návrhu ÚPmB, str. 155.

<sup>36</sup> Viz Odůvodnění textové části Návrhu ÚPmB, str. 157.

<sup>37</sup> Odůvodnění textové části Návrhu ÚPmB, str. 158.

<sup>38</sup> Odůvodnění textové části Návrhu ÚPmB, str. 158.

<sup>39</sup> Návrh ÚPmB, textová část, str. 64.



ÚPmB uvádí příklady areálové zástavby (Český technologický park, areál VUT v Brně, areál brněnského výstaviště), přičemž je výslovně zmíněno území mezi ulicemi Jihlavská, Kamenice a Netroufalky, složené z několika areálů. Podle odůvodnění Návrhu ÚPmB je areálová zástavba vymezena zejména (ale ne výhradně) v plochách veřejné a komerční vybavenosti a v plochách výroby, přičemž „rozdílnost mezi volnou a areálovou strukturou je v některých případech poměrně malá a vyhodnocení struktury záleží na širších územních souvislostech a vyhodnocení žádoucího cílového stavu v území.“<sup>40</sup> Naproti tomu struktura volné zástavby je vymezena jako „urbánní struktura, která zahrnuje převážně modernistickou sídlištní zástavbu a dostavbu v kompaktní zástavbě. Je tvořena zejména kombinací solitérních, převážně rezidenčních budov a objektů občanské vybavenosti. Volná prostranství mezi budovami jsou zpravidla veřejně přístupná s vysokým podílem vegetace. Volná zástavba je stanovena zejména v plochách bydlení, smíšených obytných, veřejné a komerční vybavenosti zpravidla mimo kompaktní území města.“<sup>41</sup> Z odůvodnění Návrhu ÚPmB pak plyne, že struktura volné zástavby je tvořena samostatně stojícími objekty různých kategorií (bodové, věžové, deskové, terasové apod.), různého měřítka (výslovně jsou zmíněny bytové nízkopodlažní domy bodového typu, deskové vysokopodlažní domy, věžové domy apod.), volnou strukturou pak může být i plocha, kterou téměř zaplňuje jedna budova a vyhodnocení struktury vychází z celkového kontextu zástavby.<sup>42</sup> A právě o tento kontext jde, přičemž Podatel má za to, že je vymezen nesprávně, přičemž důsledkem je zařazení části Dotčeného území do plochy umožňující areálovou, nikoli volnou zástavbu.

Pozemky parc. č. [REDAKCE] převážná část pozemku parc. č. [REDAKCE] a část pozemku parc. č. [REDAKCE] vše v k.ú. Bohunice, jsou zařazeny do stabilizované plochy veřejné vybavenosti V/a3, Návrh ÚPmB tedy umožňuje zastavění této plochy areálovou zástavbou, ačkoli se v současnosti na těchto pozemcích nachází volně stojící stavba rodinného domu, tedy stavba určená toliko k bydlení, nikoli k zajištění veřejné vybavenosti. Do stejné plochy veřejné vybavenosti je dále zahrnuta areálová zástavba veřejné vybavenosti, ohraničená ulicemi Netroufalky a Studentská (v tomto obdélníku se mimo jiné nachází ubytovna zdravotních sester a Campea Aparthotel) a konečně jsou do stejné plochy veřejné vybavenosti zahrnuty též oba volně stojící bytové domy Live Up I a Live Up II s přilehlými pozemky, které jsou z hlediska vymezení volné a areálové zástavby v Návrhu ÚPmB (a jeho odůvodnění) volnou zástavbou určenou pro bydlení, nikoli areálovou zástavbou veřejné vybavenosti (bytové domy Live Up I a II a přilehlé pozemky netvoří samostatný areál, ani nejsou součástí sousedních areálů). **Jedná se tak v zásadě o tři dílčí plochy, pro které je charakteristická odlišná zástavba i její struktura, avšak Návrh ÚPmB stávající charakter zástavby v rozporu s § 19 odst. 1 písm. a) a b) StavZ a v rozporu s § 3 odst. 2 až 4 vyhlášky č. 501/2006 Sb.<sup>43</sup> nijak nezohledňuje a vše podřazuje pod jednu plochu veřejné vybavenosti, u které připouští zastavění areálovou zástavbou, přičemž zvolené struktury zástavby odpovídá i navržený regulativ výšky budov.<sup>44</sup> Podatel má za to, že Návrh ÚPmB má v maximální možné míře reflektovat stávající charakter zástavby ve stabilizovaných plochách. Podatel netvrdí, že by Návrh ÚPmB nemohl stanovit jinou koncepci rozvoje uvedené plochy veřejné vybavenosti, avšak v takovém případě by měla být prověřena a odůvodněna potřeba změn v daném území dle § 19 odst. 1 písm. c) StavZ a uvedená plocha by měla být namísto stabilizované plochy vymezena jako plocha změn, tedy tak, jak to předpokládá § 19 odst. 1 písm. e) StavZ, který výslovně uvádí, že úkolem územního plánování je „stanovovat podmínky pro provedení změn v území, zejména pak pro umístění a uspořádání staveb s ohledem na stávající charakter a hodnoty území a na využitelnost navazujícího území.“ Podatel navíc poukazuje na další úkol územního plánování, uvedený v § 19 odst. 1 písm. o) StavZ, totiž na povinnost uplatňovat při tvorbě územního plánu (tedy i Návrhu ÚPmB) poznatky zejména z oborů architektury, urbanismu, územního plánování a ekologie a památkové péče.**

### 3.2.3 Navržení výškové úrovně zástavby

Kromě již zmíněné struktury zástavby je relevantní též její výškové uspořádání. Podle Návrhu ÚPmB: „Výškové uspořádání zástavby společně s morfologií terénu vytváří charakteristický obraz města a umožňuje v něm orientaci. ÚPmB stanovuje výškovou kompozici, která je určena k ochraně území a určuje omezení pro výškové řešení staveb.“<sup>45</sup> **Při stanovení regulativu výšky staveb ve vymezených plochách platí v zásadě tytéž úkoly územního plánování,**

<sup>40</sup> Odůvodnění textové části Návrhu ÚPmB, str. 167.

<sup>41</sup> Návrh ÚPmB, textová část, s. 64.

<sup>42</sup> Viz Odůvodnění textové části Návrhu ÚPmB, str. 163.

<sup>43</sup> Podle § 3 odst. 1 vyhlášky č. 501/2006 Sb. se k naplňování cílů a úkolů územního plánování (a s ohledem na rozdílné nároky na prostředí) území člení územním plánem na jednotlivé plochy. Plochy se podle § 3 odst. 2 též vyhlášky vymezují buď podle stávajícího nebo požadovaného způsobu využití (dále jen jako „plochy s rozdílným způsobem využití“), anebo podle významu, kdy se rozlišují plochy zastavitelné, plochy územních rezerv, plochy ke změně stávající zástavby, plochy k obnově nebo opětovnému využití znehodnoceného území a plochy rekonstrukčních a rekultivačních zásahů do území. Plochy s rozdílným způsobem využití se podle § 3 odst. 3 a 4 též vyhlášky vymezují s ohledem na specifické podmínky a charakter území a lze je dále podrobněji členit.

<sup>44</sup> Návrh ÚPmB stejným způsobem vymezuje výšku rezidenční zástavby, kterou výslovně předpokládá jako nízkopodlažní, čemuž odpovídají zvolené regulativy výškové hladiny 1 a 2.

<sup>45</sup> Návrh ÚPmB, textová část, s. 19.



**jaké se uplatní v případě vymezení struktury zástavby v těchto plochách.** Návrh ÚPmB musí i v případě stanovení regulativu výšky zástavby vyjít ze stávajícího stavu a odůvodnit případnou změnu, jakou je např. stanovení regulativu výšky zástavby úrovně „3“, umožňující v části Dotčeného území, tvořeného pozemky parc. č. [REDAKCE] převážnou částí pozemku parc. č. [REDAKCE] a částí pozemku parc. č. [REDAKCE] vše v k.ú. Bohunice, umístit budovy vysoké 6 – 16 m, případně až o 2 m vyšší, ačkoli výška rodinného domu, který se zde nachází, nepřesahuje 6 m a je tedy dostačující stanovení úrovně „1“, určená pro stavby vysoké 3 – 7 m. Podatel s odkazem na výše uvedené konstatuje, že Návrh ÚPmB při stanovení výškové úrovně zástavby v Dotčeném území nereflektoval požadavky § 19 StavZ a § 3 vyhlášky č. 501/2006 Sb.

### 3.2.4 Vymezení přírodního zázemí v krajině a ochrana zeleně

**Součástí urbanistické koncepce je také vymezení volného území,** a to z důvodů: „zachování a rozvoje přírodních hodnot je prostorově specifikováno přírodním zázemím města, které je chráněno před nepřiměřeným stavebním rozvojem a je vymezeno jak v nezastavěném území, tak v území zastavěném. Člení se přitom na přírodní zázemí v krajině...“<sup>46</sup>. Dotčené území se přitom, jak již bylo uvedeno výše, minimálně svou severní částí nachází v tzv. přírodním zázemí v krajině (vymezeném jako stabilizovaná plocha krajinné zeleně všeobecné, v Návrhu ÚPmB již vymezeném jako plocha lesní), a mělo by tak být chráněno. **Ačkoli přírodní zázemí v krajině v Dotčeném území negativně dotčeno Návrhem ÚPmB není, dochází v dotčeném území k redukci zeleně v rozporu s deklarovanými cíli územního plánu,** kterým je: „v případě překryvu (území přírodního zázemí v krajině – pozn. Podatel) nad plochami stavebními pak zejména návaznosti tohoto uspořádání na volnou krajinu (popř. přírodní zázemí v zástavbě) a zastavěné části města, s cílem dosáhnout uměřeného a vhodného přechodu (přechodového území) mezi zástavbou a přírodním zázemím a podpořit pronikání krajinné zeleně do města a propojování se systémem sídelní zeleně.“<sup>47</sup> Tento „uměřený a vhodný přechod“ byl ve stávajícím Platném ÚPmB zajištěn v Dotčeném území vymezením ploch krajinné zeleně všeobecné. Návrh ÚPmB však vymezením plochy V/a3 v Dotčeném území část plochy krajinné zeleně bez náhrady ruší a namísto „uměřeného a vhodného přechodu“ mezi zelení v přírodním zázemí v ploše lesní (L) a zelení v navazující ploše V/a3 mimo přírodní zázemí vytváří ostrý kontrast a nadto dále redukuje zeleň, které je v okolní téměř ryze areálové zástavby nedostatek.<sup>48</sup> Podatel zdůrazňuje, že plochy veřejné vybavenosti (V) na rozdíl např. od ploch bydlení (B) nemají ani stanoveny minimální zastoupení zeleně na terénu. Návrh ÚPmB tak v tomto ohledu nerespektuje vlastní deklarované cíle ani charakter a hodnoty Dotčeného území a okolního území, a to přesto, že Návrh ÚPmB údajně klade: „zásadní důraz na strukturu a funkční uspořádání města a krajiny. Zachování, respektive posílení struktury a obrazu města zajišťuje územní plán prostřednictvím...**Důrazu na kompaktnost města vedoucí k posílení významu a kvality veřejných prostranství. Kompaktnost a intenzita využití území zvyšuje nároky na veřejná prostranství, jejich čitelnou hierarchii, na prostupnost území, dostupnosti všech žádoucích funkcí (mimo jiné dostupnost pobytových zelených ploch pro každodenní relaxaci a rekreaci), obdobně platí pro uspořádání a kvalitu ploch s vegetací. Důrazu na urbanistickou strukturu související s celkovým prostorovým uspořádáním města (území určeného k zástavbě) a koncepcí uspořádání krajiny.**“<sup>49</sup>

### 3.2.5 Návrh Podatele umožňující dosáhnout urbanistických požadavků

**Naopak v souladu s deklarovanými cíli Návrhu ÚPmB (a rovněž v souladu s § 19 StavZ a § 3 vyhlášky č. 501/2006 Sb.) by bylo vymezení tří stabilizovaných ploch v Návrhu ÚPmB namísto stávající jediné plochy V/a3,** přičemž jedna stabilizovaná plocha veřejné vybavenosti V/a3 by zahrnovala stávající areálovou zástavbu ohraničenou ulicemi Netroufalky a Studentská, jak je popsána výše, druhá stabilizovaná plocha bydlení B/v3 by pak zahrnovala stávající obytné domy Live Up I a II s přílehlými pozemky a konečně třetí stabilizovaná plocha bydlení B/v1 by zahrnovala pozemky parc. č. [REDAKCE] a převážnou část pozemku parc. č. [REDAKCE] vše v k.ú. Bohunice. Zbývající část Dotčeného území (včetně celého pozemku parc. č. [REDAKCE] v k.ú. Bohunice) by byla i nadále zahrnuta do stabilizované plochy lesní (L). **Toto podatelem navrhované vymezení ploch je také v souladu s rozlišením struktury volné a areálové zástavby a respektuje jednak stávající zástavbu na vymezených plochách (včetně její výšky), jednak okolní zástavbu a okolní plochy.** Navíc takové vymezení ploch nebrání ani umístění veřejné vybavenosti – ta může být umístěna nejen v plochách veřejné vybavenosti (V), ale též v plochách bydlení (B) – jakkoli se Podatel domnívá, že je v okolí Dotčeného území dostatek ploch s budovami sloužícími veřejné vybavenosti, primárně v návaznosti na areál kampusu Masarykovy univerzity. Vymezení ploch pro bydlení (B) navíc podle Návrhu ÚPmB vyžaduje zachování minimálně 30% zeleně na terénu (ev. adekvátní kompenzace zeleně na terénu), zatímco v plochách veřejné

<sup>46</sup> Odůvodnění textové části Návrhu ÚPmB, str. 157.

<sup>47</sup> Návrh ÚPmB, textová část, s. 42.

<sup>48</sup> Viz areál Fakultní nemocnice Bohunice, areál Masarykovy univerzity a obchodního centra Campus Square, areál obchodního centra Kaufland a kompaktní zástavba vazební věznice.

<sup>49</sup> Odůvodnění textové části Návrhu ÚPmB, str. 149.



vybavenosti není zachování zeleně na terénu vůbec vyžadováno. Dopad na stávající zeleň na terénu by tak byl Podatelem navrženým vymezením nižší, než stávající Návrh ÚPmB, podle něhož má dojít v Dotčeném území i k redukci stávajících ploch krajinné zeleně všeobecné.

### **3.3 Nedostatečné odůvodnění navržené změny využití Pozemků**

Podatel poukazuje na rozsudek Krajského soudu v Praze ze dne 24. 4. 2018, č.j. 50 A 17/2017-63, který se týkal návrhu nového územního plánu obce Byšice, který změnil konkrétní zastavitelné území na nezastavitelné, což mělo dopad na stavební záměr žalobce, který nabyl v daném území pozemky za účelem výstavby rodinných domů se zahradami, kterou předchází platný a účinný územní plán obce Byšice umožňoval, přičemž žalobce již požádal o vydání územního rozhodnutí. Než však bylo vydáno územní rozhodnutí, došlo k vydání nového územního plánu obce, který již výstavbu rodinných domů v daném území neumožňoval. Žalobce proti takovému postupu namítal mimo jiné **porušení zásady legitimního očekávání, porušení principu kontinuity územního plánování** a neproporcionalitu omezení jeho vlastnických práv. **Krajský soud dospěl k závěru, že postup obce Byšice vykazoval znaky svévole, neboť obec Byšice neodůvodnila faktickou změnu v novém územním plánu závažným důvodem – změny nebyly opřeny o významný veřejný zájem, změny nebyly vyvolány ani významnou změnou okolností relevantních pro územní plánování** (např. prokázání nezastavitelnosti lokality). Krajský soud nepřisvědčil žádnému z důvodů, které uváděla obec Byšice, včetně faktu, že se území nachází v blízkosti nemovité kulturní památky (zámku Byšice), neboť pozemky žalobce nebyly předmětem památkové ochrany v žádné z jejích forem.

Krajský soud poukázal mimo jiné na § 18 odst. 2 StavZ, podle něhož **územní plánování zajišťuje předpoklady pro udržitelný rozvoj území soustavným a komplexním řešením účelného využití a prostorového uspořádání území s cílem dosažení obecně prospěšného souladu veřejných a soukromých zájmů na rozvoji území**. Za tím účelem sleduje společenský a hospodářský potenciál rozvoje. Přitom je třeba, aby **obec Byšice brala při tvorbě nového územního plánu v úvahu legitimní zájmy vlastníků dotčených pozemků**, přičemž podle citovaného ustanovení StavZ má být dosaženo rovnováhy mezi veřejnými a soukromými zájmy, soukromé zájmy neustupují veřejným zájmům.

Krajský soud dále uvedl, že zájem na koncepčním rozvoji lokality není silným veřejným zájmem (takovým je např. zájem na realizaci silničního obchvatu obce, protipovodňové opatření apod.), nýbrž obecným zájmem na harmonickém rozvoji území, což je obecný cíl územního plánování. Pouze proto, že obec Byšice změnila názor na vhodnost a estetickou akceptovatelnost dřívějšího záměru, ho nemůže vypustit z územního plánu bez ohledu na soukromé zájmy (a legitimní očekávání) vlastníka pozemků.

Na základě všech uvedených důvodů pak krajský soud žalobcem napadenou část nového územního plánu obce Byšice zrušil, jeho rozsudek následně potvrdil Nejvyšší správní soud (dále jen „NSS“), a to rozsudkem ze dne 29. 1. 2020, č. j. 9 As 171/2018-50, když zamítl kasační stížnost obce Byšice proti rozsudku krajského soudu. NSS v odst. 56 svého rozsudku ohledně změny využití pozemků žalobce (v důsledku změny územního plánu obce Byšice) uvedl, že: *„je třeba vycházet z toho, že územní plánování je dlouhodobým procesem, který by měl probíhat kontinuálně, tj. nově přijímaná dokumentace by měla navazovat na tu stávající. Neznamená to samozřejmě, že je třeba převzít všechny návrhové plochy; tím by byl vyloučen jakýkoli rozvoj v území. Dotčené osoby nicméně musí mít možnost spolehnout se na určitou stálost územně plánovací dokumentace, respektive kontinuitu jejího vývoje, protože jedině tak jí mohou přizpůsobit své záměry. Je tedy spíše nežádoucí, aby jednou projednané a schválené záměry byly opakovaně znovu posuzovány, přehodnocovány a měněny. Dochází tím k zásahu do legitimního očekávání dotčených osob a k neefektivnímu vynakládání veřejných prostředků...Má-li dojít ke změně funkčního určení ploch, pak musí být podložena dostatečně závažnými důvody, opírajícími se buď o relevantní změnu okolností, nebo o to, že původní řešení je věcně nesprávné a vede k závažné kolizi s veřejným zájmem.“* NSS dále konstatoval, že obec Byšice nemůže ke změně územního plánu přistoupit pouze proto, že změnila svůj názor na zastavitelnost území, a to ani v souvislosti se změnami politické reprezentace obce, neboť *„Územní plán nelze podstatně měnit po každých obecních volbách.“*

Podatel se nachází ve srovnatelné situaci se žalobcem v kauze územního plánu obce Byšice, kdy je zasaženo do jeho vlastnického práva a legitimního očekávání, neboť **Návrh ÚPmB zasahuje do jeho vlastnického práva** (snížení hodnoty nemovitosti) a **práv souvisejících** (pohody bydlení), a to **změnou funkčního využití, struktury a výškové hladiny zástavby** v Dotčeném území, totiž vymezením plochy veřejné vybavenosti V/a3 na místě stávajících ploch čistého bydlení (BC) a krajinné zeleně všeobecné (KV). **V Návrhu ÚPmB přitom nejsou uvedeny žádné relevantní důvody odůvodňující takovou zásadní změnu, dokonce nevyplývá ani z urbanistických, architektonických a estetických požadavků na územní plán, což Podatel podrobně explikoval výše.**



Podatel proto uzavírá, že v případě, že jím podané námitce proti Návrhu ÚPmB nebude vyhověno, obrátí se na místně příslušný soud s návrhem na zrušení odpovídající části Návrhu ÚPmB, přičemž má dle aktuální judikatury správních soudů značnou šanci na úspěch.

**Seznam příloh:**

Příloha č.1      Fotodokumentace

Příloha č.2      Informativní výpis spoluvlastnických podílů pro pozemek s budovou SVJ LiveUp I č. [REDACTED]  
v k.ú. Brno-Bohunice

Příloha č.3      Informativní výpis LV č. [REDACTED] v k.ú. Bohunice

V Brně dne 25. června 2020



Podpis podatele





*Příloha č.1 – fotodokumentace*

Srovnání stávajícího výhledu a výhledu po umístění 16 m vysoké budovy, kterou připouští Návrh ÚPmB






Srovnání stávajícího výhledu a výhledu po umístění 6 m vysoké budovy, kterou připouští Návrh ÚPmB – směr Špilberk




Srovnání stávajícího výhledu a výhledu po umístění 16 m vysoké budovy, kterou připouští Návrh ÚPmB - východ



## Informace o pozemku







### Způsob ochrany nemovitosti

Název

ochr.pásma nem.kult.pam.,pam.zóny,rezervace,nem.nár.kult.pam

### Seznam BPEJ

Parcela nemá evidované BPEJ.

### Omezení vlastnického práva

Typ

Upozornění: Omezení a jiné zápisy vztahující se ke spoluvlastníkům se zobrazují u příslušných jednotek

### Jiné zápisy

Typ

Upozornění: Omezení a jiné zápisy vztahující se ke spoluvlastníkům se zobrazují u příslušných jednotek

Vlastnictví jednotek

Vznik společenství vlastníků prokázán

Řízení, v rámci kterých byl k nemovitosti zapsán cenový údaj


Seznam jednotek, ke kterým byl zapsán cenový údaj


Více informací k cenovým údajům naleznete v aplikaci.

Nemovitost je v územním obvodu, kde státní správu katastru nemovitostí ČR vykonává [Katastrální úřad pro Jihomoravský kraj, Katastrální pracoviště Brno-město](#)


Zobrazené údaje mají informativní charakter. Platnost k 23.06.2020 21:00:00.

Seznam nemovitostí na LV









Parcelní číslo

### Stavby

Na LV nejsou zapsány žádné stavby.

### Jednotky

Na LV nejsou zapsány žádné jednotky.

### Práva stavby

Na LV nejsou zapsána žádná práva stavby.

Nemovitost je v územním obvodu, kde státní správu katastru nemovitostí ČR vykonává [Katastrální úřad pro Jihomoravský kraj, Katastrální pracoviště Brno-město](#).

Zobrazené údaje mají informativní charakter. Platnost k 23.06.2020 21:00:00.

## **MMB/0296529/2020**

### **Námítka**

#### **Výrok:**

Námítce se nevyhovuje.

#### **Odůvodnění:**

Podatel nesouhlasí s vymezením předmětné plochy V/a3, která je částečně vymezena na plochách zeleně a umožňuje zde umístění větší budovy v areálové zástavbě, což je v rozporu s platným ÚPmB, který zde umožňoval pouze čisté bydlení. Podatel navrhuje předmětnou část lokality vymežit jako plochu bydlení B/v1 a zbylé dosud nezastavěné části ponechat jako plochy lesní (L).

V návrhu nového ÚPmB jsou severně od ulice Netroufalky navrženy stabilizované plochy pro veřejnou vybavenost V/a3 a stabilizované plochy lesní. V platném ÚPmB jsou zde navrženy návrhové plochy pro občanskou vybavenost – školství, stabilizovaná plocha bydlení čistého a stabilizovaná i návrhová plocha krajinné zeleně. Dle aktuálního stavu z katastru nemovitostí se však na předmětných pozemcích při ulici Netroufalky nachází bytové domy. Z toho důvodu bude vymezení předmětné lokality upraveno.

Severně od ulice Neroufalky bude vymezena stabilizovaná plocha smíšená obytná C/v3 (tam kde se již nachází zástavba) a plocha změn smíšená obytná C/v3 (tam kde zástavba dosud není). Tato plocha změn se stane součástí rozvojové lokality Be-7 a to společně s plochou veřejné vybavenosti V/v3 (původně vymezenou jako V/x). Jižně od ulice Netroufalky bude původně vymezená plocha V/a3 změněna v západní části na stabilizovanou plochu smíšenou obytnou C/v3 a ve východní části na stabilizovanou plochu veřejné vybavenosti V/v3. Vymezení plochy lesní (L) bude v předmětném území zúženo ve prospěch plochy smíšené obytné C.

Věcná podstata způsobů vypořádání předmětného podání zůstává nadále relevantní, přestože návrh nového územního plánu města Brna prošel přepracováním s ohledem na Pokyny ZMB z roku 2022 a byl uveden do jednotného standardu ÚPD dle stavebního zákona a jeho prováděcích předpisů. Výše uvedené texty je tedy nutno chápat také ve smyslu těchto úprav.




6911

Magistrát města Brna  
Odbor územního plánování a rozvoje  
Kounicova 67  
601 67 Brno  
ID DS: a7kbrnn

MAGISTRÁT MĚSTA BRNA	
Odbor územního plánování a rozvoje	
Došlo dne:	29 -06- 2020
Č.j. MMB:	0296530
Přil:	

Podatel:



Dat. nar./IČO:

## Námítky k Návrhu Územního plánu města Brna

Odbor územního plánování a rozvoje Magistrátu města Brna, jako pořizovatel Územního plánu města Brna (dále jen „pořizovatel“), veřejnou vyhláškou ze dne 31. 3. 2020, č.j. MMB/0145586/2020, podle ustanovení § 52 zákona č. 183/2006 Sb., o územním plánování a stavební řádu (stavební zákon) (dále jen „StavZ“), oznámil veřejné projednání Návrhu Územního plánu města Brna včetně vyhodnocení vlivu na udržitelný rozvoj území (dále jen „Návrh ÚPmB“) dne 17. 6. 2020 a současně vyzval k podání písemných námitek a připomínek k návrhu, a to do 7 dnů ode dne konání veřejného projednání, tedy do 24. 6. 2020.

Veřejnou vyhláškou pořizovatele ze dne 21. 5. 2020, č.j. MMB/0202272/2020, byl oznámen nový termín konání veřejného projednání, a to ve dnech 22. a 23. 6. 2020 s tím, že lhůta pro podání písemných námitek a připomínek k návrhu končí dne 30. 6. 2020.

Podatel v souladu s ustanovením § 52 odst. 2 a 3 StavZ tímto ve lhůtě uplatňuje k Návrhu ÚPmB své, níže uvedené, **námítky.**

### I.

#### Vymezení území dotčeného námítkami

Námítky se týkají pozemků parc. č. [redacted]

[redacted] vše v k.ú. Bohunice (dále jen „Dotčené území“).

### II.

#### Údaje podle katastru nemovitostí dokladující dotčená práva

Podatel je spoluvlastníkem bytové jednotky č. [redacted] v bytovém domě SVJ LiveUp I č.p. [redacted] v ulici Netroufalky a spoluvlastníkem nemovitosti – bytového domu SVJ LiveUp I č.p. [redacted] v ulici Netroufalky, stojící na pozemku parc. č. [redacted] se spoluvlastnickým podílem ve výši [redacted] na společných částech budovy a podílem na souvisejících pozemků dle listu vlastnictví č. [redacted] k.ú. Bohunice. Uvedené nemovitosti se nachází v sousedství Dotčeného území.

Podatel jako důkaz svého vlastnického práva připojuje ke svým námítkám příslušný výpis z katastru nemovitostí.

Vymezení dotčeného území a údaje podle katastru nemovitostí se vztahují ke všem dále uvedeným námítkám.

### III. Obsah námitek

Vymezením plochy veřejné vybavenosti V/a3 dle Návrhu ÚPmB na části Dotčeného území, konkrétně na pozemcích parc. č. [REDAKCE] převážné části pozemku parc. č. [REDAKCE] a části pozemku parc. č. [REDAKCE] vše v k.ú. Bohunice, dochází k redukci plochy zeleně na terénu a k možnosti na těchto pozemcích umístit budovu většího měřítka vysokou 6 – 16 m a odpovídající areálové zástavbě, což je výrazná změna oproti platnému územnímu plánu města Brna, které na těchto pozemcích připouští umístění prakticky výhradně stavby pro bydlení. Důsledkem je výrazné snížení hodnoty nemovitosti Podatele zásahem do pohody bydlení v podobě omezení výhledu, úbytku oblohové složky a možného zastínění, jakož i dalšími vlivy způsobenými umístěním a následným provozem budovy či budov odpovídajících areálové zástavbě určené pro veřejnou vybavenost. Vymezení plochy veřejné vybavenosti V/a3 je kromě toho v rozporu s cíli a úkoly územního plánování, jak jsou vymezeny v § 18 a 19 StavZ a § 3 an. vyhlášce č. 501/2006 Sb., a v rozporu s předpokládaným obsahem územního plánu dle § 43 odst. 1 StavZ a prováděcích právních předpisů, konkrétně:

- nejsou respektovány urbanistické ani architektonické či estetické požadavky na využívání a prostorové uspořádání území (Dotčeného území a jeho bezprostředního okolí), včetně požadavků a cílů stanovených samotným Návrhem ÚPmB, což se odráží zejména v navržené struktuře zástavby a výškové úrovni takové zástavby;
- podmínky pro umístování a uspořádání staveb v Dotčeném území nezohledňují charakter území a jeho hodnoty, včetně přírodního zázemí v krajině;
- nejsou dostatečně uplatněny poznatky z oborů architektury, urbanismu a územního plánování.

Změny využití Dotčeného území nejsou ve srovnání se stávajícím stavem náležitě odůvodněny, nejsou v Návrhu ÚPmB vymezeny jako „plochy změn“, ačkoli se jedná o změnu využití stabilizovaného území, a představují zásah do legitimního očekávání Podatele a porušení principu kontinuity územního plánování.

Dle Podatele by v souladu s cíli a úkoly územního plánování, s principem kontinuity územního plánování a s legitimním očekáváním Podatele bylo vymezení stabilizované plochy bydlení B/v1 na části Dotčeného území, tvořené pozemky parc. č. [REDAKCE] a převážnou částí pozemku parc. č. [REDAKCE] a částí pozemku parc. č. [REDAKCE] vše v k.ú. Bohunice, a ponechání zbylé části Dotčeného území (včetně celého pozemku parc. č. [REDAKCE] v k.ú. Bohunice) ve stabilizované ploše lesní (L). **Podatel navrhuje, aby pořizovatel prostorové využití Dotčeného území tímto způsobem upravil.**

### IV. Odůvodnění námitek

#### 1. Stávající stav lokality a možná zástavba dle platného územního plánu statutárního města Brna

Dle platného územního plánu statutárního města Brna, vyhlášeného obecně závaznou vyhláškou statutárního města Brna č. 2/2004 o závazných částech Územního plánu města Brna, ve znění pozdějších předpisů (dále jen „**Platný ÚPmB**“) jsou pozemky tvořící Dotčené území regulovány následovně:

- pozemky parc. č. [REDAKCE] vše v k.ú. Bohunice, na kterých se již nyní nachází rodinný dům, jsou zařazeny do stabilizované plochy čistého bydlení (BC), ve které je podíl hrubé podlažní plochy (dále jen „HPP“) bydlení větší než 80%. V této ploše je přípustné umístění staveb pro bydlení (včetně domů s pečovatelskou službou) a jako jejich součást (tj. 80% HPP objektu musí sloužit bydlení) je možné umístění též obchodů a nerušících provozoven služeb sloužících denním potřebám obyvatel předmětného území (tj. provozovna, která svou kapacitou a druhem nabízených služeb není závislá na zákaznících z jiné části města)<sup>49</sup> anebo jednotlivých zařízení administrativy.<sup>50</sup> Podmíněně přípustné jsou též monofunkční objekty (tj. bez ohledu na procentuální skladbu funkcí umístěných v objektu – za podmínky, že se svým objemem nevymykají charakteru budov v lokalitě), jako jsou malá ubytovací zařízení, nerušící provozovny obchodu, veřejného stravování a služeb, sloužící denní potřebě obyvatel předmětného území, stavby pro kulturní, sociální, zdravotnické, školské

<sup>49</sup> Platný ÚPmB, textová část, str. 15.

<sup>50</sup> Platný ÚPmB, textová část, str. 21.



a sportovní účely za podmínky, že jejich provoz nenaruší obytnou pohodu v lokalitě.<sup>3</sup> Jiné druhy staveb jsou vyloučeny.

- pozemky parc. č. [REDAKCE] vše v k.ú. Bohunice, jsou zařazeny do stabilizované plochy krajinné zeleně všeobecné (KV), přičemž rozvoj této plochy je řízen primárně přírodními procesy a plošná regulace je cílena na ochranu přírodních procesů v krajině. Jedná se současně o plochu nestavební – volnou, ve které je přípustnost nebo podmíněná přípustnost výstavby objektů omezena a regulována účelem využití, přípustné jsou obecně podzemní liniové stavby technické infrastruktury včetně souvisejících zařízení, podzemní liniové dopravní stavby (v Dotčeném území se žádné nenachází ani nejsou vyznačeny) a stavby přípojek technické infrastruktury, podmíněně přípustné jsou jiné druhy podzemních staveb, pokud mají být budovány ve veřejném zájmu a pokud funkce stavby bude v souladu s regulativy.<sup>4</sup> V plochách KV jsou dále přípustné (kromě přirozených, přírodě blízkých dřevinných porostů, travních porostů bez dřevin či bylino-travnaté lody, květnaté louky apod.) pouze vodohospodářské stavby a stavby protipovodňových opatření se zachováním vegetační složky. Dále jsou přípustné pěší a cyklistické stezky, drobné sakrální stavby a drobné stavby pro vzdělávací a výzkumnou činnost.<sup>5</sup>

Skutečnost, že se jedná o stabilizovanou plochu, pak znamená, že se jedná o dílčí část území, ve kterém se stávající účel a intenzita využití nebude zásadně měnit.

- pozemky parc. č. [REDAKCE] a severní části pozemků parc. č. [REDAKCE] a [REDAKCE] vše v k.ú. Bohunice, jsou zařazeny do návrhové plochy krajinné zeleně všeobecné (KV), tedy do plochy, kde se předpokládá změna účelu nebo intenzity využití. Podmíněně přípustné je „dočasné využití existujících objektů a volných ploch pro funkci, která nebude v rozporu s funkčním využitím okolních ploch, za podmínky, že způsob využití umožní bezodkladné navrácení pozemku pro realizaci zeleně.“<sup>6</sup> Nepřípustné je umístění reklamních staveb.

Dotčené území se navíc nachází prakticky celým svým rozsahem v oblasti bývalé skládky, což dle názoru podatele znamená, že se jedná o území staticky nestabilní a tedy nevhodné pro bytovou (ev. jakoukoli jinou) zástavbu (podatel nevylučuje, že zástavba i na bývalé skládce možná je, avšak musí jí předcházet provedení sondáže). Současně se všechny výše uvedené pozemky tvoří Dotčené území (vyjma pozemků parc. č. [REDAKCE] a prakticky celého pozemku parc. č. [REDAKCE] vše v k.ú. Bohunice), nachází ve volné ploše se zvláštním režimem, jejíž účel využití je stanoven jmenovitě – v tomto případě podle výkresu „U6 Ochranné režimy“ se jedná o významný krajinný prvek ve smyslu § 3 odst. 1 písm. b) zákona č. 114/1992 Sb., o ochraně přírody a krajiny, ve znění pozdějších předpisů (dále jen „ZOPK“), tedy o ekologicky, geomorfologicky nebo esteticky hodnotnou část krajiny utvářející její typický vzhled nebo přispívající k udržení její stability. Podle § 4 odst. 2 ZOPK jsou významné krajinné prvky chráněny před poškozováním a ničením. „Využívají se pouze tak, aby nebyla narušena jejich obnova a nedošlo k ohrožení nebo oslabení jejich stabilizační funkce. K zásahům, které by mohly vést k poškození nebo zničení významného krajinného prvku nebo ohrožení či oslabení jeho ekologicko-stabilizační funkce, si musí ten, kdo takové zásahy zamýšlí, opatřit závazné stanovisko orgánu ochrany přírody. Mezi takové zásahy patří zejména umístování staveb, pozemkové úpravy, změny kultur pozemků, odvodňování pozemků, úpravy vodních toků a nádrží a těžba nerostů.“

Dotčené území se nachází převážně v klidové zóně, jak je vymezena ve výkrese „U3 – systém ochrany prostředí – ekologické zóny 1:25000“, kdy je cílem regulace „ochrana přírodního charakteru území, ochrana krajinných procesů a vyhovující stav prostorotvorných prvků v území.“ Výkres odkazuje ohledně funkcí v zóně na regulaci týkající se ploch krajinné zeleně všeobecné (KV) s tím, že charakter vegetačních objektů není regulován, provozní stavby a intenzivní využití území mohou být přípustné pouze výjimečně. Část pozemků parc. č. [REDAKCE] a převážná část pozemku parc. č. [REDAKCE] vše v k.ú. Bohunice, se nachází také v zóně ekologické stability, tedy v zóně, ve které je cílem regulace obnova ekologické stability území, přípustné jsou pouze vegetační úpravy blízké přírodě a jakákoli výstavba je nepřípustná.

<sup>3</sup> Platný ÚPmB, textová část, str. 21.

<sup>4</sup> Platný ÚPmB, textová část, str. 30.

<sup>5</sup> Platný ÚPmB, textová část, str. 30-31.

<sup>6</sup> Platný ÚPmB, textová část, str. 30.



## 2. Stav dle Návrhu ÚPmB

Podle textové části Návrhu ÚPmB a grafické části 2.1 - hlavní výkres 1:10000 je Dotčené území zařazeno do stabilizovaných ploch, tedy ploch, kde „územním plánem stanovené využití území vychází z jeho dosavadního charakteru a potvrzuje jej, nebo na něj bezprostředně navazuje. Jedná se o území, ve kterých se stávající účel využití území nebude zásadním způsobem měnit (podmínky funkčního využití území stanovené v plochách s rozdílným způsobem využití jsou v principu shodné se současným stavem).“ To ovšem neznamená, že by ve stabilizovaném území (tvořeném stabilizovanými plochami) nešlo změnit intenzitu využití území – změna je možná, pokud to umožňuje specifikace prostorového uspořádání, přičemž jsou možné modernizace, revitalizace, přestavby a dostavby, včetně dopravní a technické infrastruktury a veřejných prostranství.<sup>7</sup> Návrh ÚPmB „ve stabilizovaných plochách umožňuje a podporuje intenzifikaci území (proluk, dostaveb apod.) při zachování struktury a přiměřeného měřítka.“<sup>8</sup>

Pozemky parc. č. [REDAKCE] převážná část pozemku parc. č. [REDAKCE] a část pozemku parc. č. [REDAKCE] vše v k.ú. Bohunice, jsou zařazeny do stabilizované plochy veřejné vybavenosti (V) s použitými regulativy struktury zástavby areálové (a) a výškové úrovně zástavby (3). Plochy veřejné vybavenosti jsou součástí koncepce občanského vybavení, založené na „zachování a rozvoji sítě služeb, které plní občanskou funkci tak, aby bylo fungování města udržitelné a kvalita prostředí byla zvyšována.“<sup>9</sup> Plochy veřejné vybavenosti jsou hájeny pro občanské vybavení zřizované nebo užívané ve veřejném zájmu a mají plnit jinou funkci, než plochy komerční vybavenosti, plochy nákupních center a zvláštních areálů a plochy sportu. Tomu ostatně odpovídají podmínky využití těchto ploch: hlavní je využití pro občanské vybavení veřejného charakteru (tj. pro školství, zdravotnictví, sociální péči, kulturu, veřejnou správu, pohřebnictví apod.), přípustné je „využití související, podmiňující nebo využití sloužící záměrům hlavnímu využití; bydlení jako součást využití, které slouží záměrům hlavního využití, je přitom přípustné jen za podmínky integrace v záměrech hlavní funkce.“<sup>10</sup> Z toho plyne, že v Dotčeném území by mohly být umístěny byty pouze jako součásti víceúčelových budov. Nepřípustné je využití ploch (V) pro areály, pro které se vymezují plochy občanského vybavení X (tj. nákupní a zábavní centra a zvláštní areály).

Regulativ struktury zástavby – areálová zástavba (a) – umožňuje na Dotčeném území v ploše (V) umisťovat oplocené nebo veřejně přístupné areály (nebo jejich kombinace). Z regulativu je zřejmé, že tato struktura zástavby nemusí být umisťována pouze v plochách veřejné vybavenosti, ale lze ji umístit i v jiných plochách.<sup>11</sup> V rámci tohoto regulativu lze v Dotčeném území umisťovat různorodou zástavbu s ohledem na účel budov s tím, že „budovy jsou většího měřítka, popř. různé velikosti, a jsou zpravidla volně umístěné v ploše areálů.“

Regulativ výškové úrovně zástavby – úroveň (3) – pak v Dotčeném území v ploše (V) umožňuje umisťovat budovy vysoké 6 až 16 m, což je výšková úroveň odpovídající městské zástavbě, obytným sídlištím nebo jejich částem a areálům. Protože se navíc Dotčené území nachází ve výšce uvedených stabilizovaných plochách, mohou být stavby vyšší až o 2 m nad maximální výšku stanovenou ve výškové úrovni, za podmínky, že taková výška odpovídá výškovému charakteru výstavby dané ulice (tj. převládajícími výškami staveb v dané ulici nebo výškami v ulici zčásti založenými a pro danou ulici zjevně urbanisticky vhodnými; zjevné urbanistické excesy v dané ulici přitom nejsou pro výškový charakter výstavby určující). Aplikace dalších specifických pravidel pro určování výšky staveb ve stabilizovaných plochách, které se vyznačují nestejnou výškovou úrovní zástavby (a která by mohla vést k umístění nižších staveb), je přitom v případě umisťování staveb v Dotčeném území nejednoznačná.<sup>12</sup>

Zbývající pozemky, tj. pozemky parc. č. [REDAKCE] a [REDAKCE] a částí pozemků parc. č. [REDAKCE] vše v k.ú. Bohunice, jsou zařazeny do stabilizované plochy lesní (L). Tyto plochy slouží k zajištění „optimálních podmínek pro ochranu a rozvoj přírodních a krajinných hodnot, zejména v nezastavěném území,“<sup>13</sup> které mají plnit ekologickou a relaxační funkci. Lesní plochy (L) jsou součástí koncepce uspořádání krajiny.<sup>14</sup> Základním cílem koncepce uspořádání krajiny je přitom „podpora trvale udržitelného rozvoje území, zahrnujícího zachování stávajících estetických, ekologických a rekreačních kvalit krajiny a jejich další rozvoj a podporu

<sup>7</sup> Návrh ÚPmB, textová část, s. 21.

<sup>8</sup> Návrh ÚPmB, textová část, s. 17.

<sup>9</sup> Návrh ÚPmB, textová část, s. 39.

<sup>10</sup> Návrh ÚPmB, textová část, s. 56.

<sup>11</sup> Návrh ÚPmB, textová část, s. 64.

<sup>12</sup> Návrh ÚPmB, textová část, s. 66.

<sup>13</sup> Návrh ÚPmB, textová část, s. 20.

<sup>14</sup> Návrh ÚPmB, textová část, s. 43.



mimoprodukčních funkcí krajiny. Koncepce uspořádání krajiny působí synergicky s urbanistickou koncepcí města a umožňuje jeho harmonický rozvoj.“<sup>15</sup>

Lesní plochy (L) jsou vymezeny za účelem zajištění plnění produkčních a mimoprodukčních funkcí lesa (jedná se o hlavní využití těchto ploch).<sup>16</sup> Přípustné je využití související, podmiňující nebo doplňující hlavní využití. Podmíněně přípustné je pak využití těchto ploch pro sportovní či rekreační účely, avšak za podmínky, že je takové využití slučitelné s hlavním využitím, nenaruší funkci lesa a nejedná se o budovy (což souvisí s tím, že lesní plochy obecně nejsou určeny k umístování staveb).<sup>17</sup> Nepřípustné využití není specificky stanoveno.

V lesních plochách není možné umísťovat stavby. Návrh ÚPmB z tohoto zákazu stanoví pouze dvě výjimky: první výjimka se týká stávajících objektů pro individuální rekreaci a bydlení (ev. stávající objekty jiného využití), u nichž nesmí být zvětšována zastavěná plocha staveb, ani nesmí být zvyšovány; druhá se týká staveb a zařízení sloužící pro zajištění hlavního, přípustného a podmíněně přípustného využití, za podmínky prokázání plnění či zachování zájmů na úseku správy lesa.

Severní hranice plochy V/a3 kopíruje hranici přírodního zázemí v krajině. Dotčené území se tak minimálně částí pozemků parc. č. [redacted] nachází v tzv. přírodním zázemí v krajině, vymezené v grafické části Návrhu ÚPmB „5.0 Principy uspořádání krajiny – schéma 1:25000“ tmavě zelenou svíslou šrafurou. Vymezení přírodního zázemí v krajině je přitom součástí tzv. principů uspořádání krajiny, sloužících k „zajištění ochrany hlavních krajinných hodnot.“<sup>18</sup> Území přírodního zázemí v krajině přitom představuje „území s mimořádnými přírodními, kulturními a krajinnými hodnotami, vymezená za účelem ochrany území před nepřiměřeným stavebním rozvojem, který by ohrozil existenci stávajících hodnot. Mimořádnými přírodními, kulturními a krajinnými hodnotami se rozumí zejména v dané lokalitě typické prostorové a druhové uspořádání bioty; v případě překryvu nad plochami stavebními pak zejména návaznosti tohoto uspořádání na volnou krajinu (popř. přírodní zázemí v zástavbě) a zastavěné části města, s cílem dosáhnout uměřeného a vhodného přechodu (přechodového území) mezi zástavbou a přírodním zázemím a podpořit pronikání krajinné zeleně do města a propojování se systémem sídelní zeleně.“<sup>19</sup>

Pouze pro úplnost Podatel uvádí, že se Dotčené území nenachází v žádné Rozvojové lokalitě, jak je definuje Návrh ÚPmB, textová část, na str. 21.

### 3. K jednotlivým námitkám

#### 3.1 Možný zásah do pohody bydlení

Návrh ÚPmB umožňuje v části Dotčeného území, totiž na pozemcích parc. č. [redacted] převážné části pozemku parc. č. [redacted] a části pozemku parc. č. [redacted] vše v k.ú. Bohunice, zařazených do plochy občanské vybavenosti V/a3 umístit na těchto pozemcích stavbu občanské vybavenosti areálové struktury o výšce 6 – 16 m, resp. až 18 m. Návrh ÚPmB tak představuje poměrně zásadní změnu využití uvedené části Dotčeného území, které je podle Platného ÚPmB zařazeno v části odpovídající pozemkům parc. č. [redacted] vše v k.ú. Bohunice v ploše čistého bydlení (BC), na které se již nyní nachází rodinný dům, v části odpovídající pozemkům parc. č. [redacted] vše v k.ú. Bohunice, pak v ploše krajinné zeleně všeobecné (KV), ve které není možné umísťovat prakticky žádné stavby.

Změnou zařazení pozemků parc. č. [redacted] převážné části pozemku parc. č. [redacted] a části pozemku parc. č. [redacted] vše v k.ú. Bohunice, je tak umožněno jednak zredukovat stávající zeleň nacházející se na ploše (KV), jednak umístit na tyto pozemky budovu většího měřítka, například multifunkční komplex sloužící kromě umístění občanské vybavenosti též bydlení. Umístěním takové stavby, kterou Návrh ÚPmB připouští a její umístění by tak bylo v souladu s Návrhem ÚPmB, by došlo k zásadnímu zhoršení tzv. „pohody bydlení“, resp. „kvality prostředí“<sup>20</sup> obyvatel sousedních bytových domů Live Up I a Live Up II (dále jen „pohoda bydlení“). Pohoda bydlení byla definována např. rozsudkem Nejvyššího správního soudu ze dne 2. 2. 2006, č.j. 2 As 44/2005-116, jako: „souhrn činitelů a vlivů, které přispívají k tomu, aby bydlení bylo zdravé a vhodné pro všechny kategorie uživatelů, resp. aby byla vytvořena vhodná atmosféra klidného bydlení; pohoda bydlení je v tomto pojetí dána zejména kvalitou jednotlivých složek

<sup>15</sup> Návrh ÚPmB, textová část, s. 42.

<sup>16</sup> Návrh ÚPmB, textová část, s. 44.

<sup>17</sup> Návrh ÚPmB, textová část, s. 62.

<sup>18</sup> Návrh ÚPmB, textová část, s. 42.

<sup>19</sup> Návrh ÚPmB, textová část, s. 42.

<sup>20</sup> Pojem „pohoda bydlení“ je obsahově totožný s pojmem „kvalita prostředí“, jak potvrdil Nejvyšší správní soud v rozsudcích ze dne 27. 10. 2016, č.j. 2 As 174/2016-20 a ze dne 20. 1. 2020, č.j. 1 As 287/2019-28.



životního prostředí, např. nízkou hladinou hluku (z dopravy, výroby, zábavních podniků, ze stavebních prací aj.), čistotou ovzduší, přiměřeným množstvím zeleně, nízkými emisemi pachů a prachu, osluněním apod.; pro zabezpečení pohody bydlení se pak zkoumá intenzita narušení jednotlivých činitelů a jeho důsledky, tedy objektivně existující souhrn činitelů a vlivů, které se posuzují každý jednotlivě a všechny ve vzájemných souvislostech.“ Nejvyšší správní soud dále v citovaném rozsudku uvádí, že „správní orgán při posuzování zda je v konkrétním případě pohoda bydlení zajištěna, nemůže ovšem zcela abstrahovat ani od určitých subjektivních hledisek daných způsobem života osob, kterých se má stavba, jejíž vliv na pohodu bydlení je zkoumán, dotýkat; podmínkou zohlednění těchto subjektivních hledisek ovšem je, že způsob života dotčených osob a jejich z toho plynoucí subjektivní nároky na pohodu bydlení nevybočují v podstatné míře od obecných oprávněně požadovatelných standardů se zohledněním místních zvláštností dané lokality.“ V rozsudku ze dne 31. 7. 2013, č.j. 1 As 33/2013-58 NSS uvádí, že smyslem „pohody bydlení“ coby jednoho z nároků, které musí být zohledněny při umísťování staveb, je zachování „zdravého a vhodného prostředí pro všechny kategorie uživatelů, resp. aby byla vytvořena vhodná atmosféra klidného bydlení bez ohledu na případné zamýšlené stavební či jiné aktivity...právní úprava obsažená ve StavZ má vzniku takového stavu předcházet (konkrétně vlivem uskutečnění a užívání stavby).“ Podatel již nyní podotýká, že ačkoli se v citovaných rozsudcích NSS zabývá pohodou bydlení, resp. kvalitou prostředí, v kontextu konkrétních záměrů umísťovaných v území a požadavků vyhlášky Ministerstva pro místní rozvoj č. 501/2006 Sb., o obecných požadavcích na využívání území, ve znění pozdějších předpisů (dále jen „vyhláška č. 501/2006 Sb.“), neznamená to, že by nebylo možné namítat zásah do pohody bydlení už v souvislosti s Návrhem ÚPmB, neboť právní předpisy zohledňují pohodu bydlení už při vymezení ploch v rámci územních plánů (srov. § 4, 5 a 8 vyhlášky č. 501/2006 Sb.).

Z dosud uvedeného podle názoru Podatele plyne, že pojem „pohoda bydlení“ zahrnuje celou řadu činitelů, mezi které lze zařadit též případné stínění (úbytek oslunění) umístěnou stavbou a také zhoršení výhledu z bytu Podatele, jak plyne z rozsudku Nejvyššího správního soudu ze dne 1. 11. 2012, č.j. 8 As 27/2012-113, podle něhož: „Mezi jednotlivé činitele ovlivňující pohodu bydlení (kvalitu prostředí) náleží také podstatné snížení odstupové vzdálenosti mezi budovami...omezení výhledu...protože i tyto složky se na pohodě bydlení podílejí.“ V uvedeném rozsudku pak NSS mezi činitele ovlivňující pohodu bydlení zařadil také: „podstatné snížení odstupové vzdálenosti mezi budovami, úbytek oblohové složky, omezení výhledu, a tedy i míra oslunění a osvětlení bytu, a narušení soukromí, protože i tyto složky se na pohodě bydlení podílejí.“ Podatel proto přikládá k této námitce fotodokumentaci, ze které je zřejmé, jaký vliv by umístění stavby vysoké 16 m (přičemž není vyloučeno ani umístění stavby vysoké až 18 m) na části Dotčeného území zařazeného do plochy V/a3 mělo z hlediska výhledu do krajiny (a samozřejmě i z hlediska úbytku oslunění, oblohové složky a možného narušení soukromí) ve směru od bytových domů Live Up I a Live Up II ke stávajícímu rodinnému domu (tj. výhled východním směrem, viz přiložená fotodokumentace, první dvě fotografie).

Zásah do pohody bydlení pak Podatel dále spatřuje ve snížení množství zeleně v Dotčeném území, ve zvýšení hlukové a prachové zátěže v důsledku zvýšení dopravy v Dotčeném území za účelem zajištění dopravní obslužnosti nové výstavby přičemž v tomto ohledu poukazuje na rozsudek NSS ze dne 16. 11. 2007, č.j. 5 As 33/2007-68, z něhož vyplývá, že narušení pohody bydlení může být způsobeno obtěžováním hlukem a dalšími imisemi, např. zvýšeným pohybem osob, případně při poskytování služeb odpovídajících veřejné občanské vybavenosti. Ostatně i z rozsudku NSS ze dne 31. 5. 2011, č.j. 2 As 34/2010-99 vyplývá, že z hlediska posouzení pohody bydlení je třeba vzít v potaz i samotný provoz stavby a zařízení v ní umístěných, tj. provozní externality, neboť i ty jsou určující pro zhodnocení, zda je zachována pohoda bydlení.

Podatel dále zdůrazňuje, že podmínkou narušení pohody bydlení není porušení právních předpisů týkajících se umístění budovy nebo jejího provozu, což potvrdil NSS v rozsudcích ze dne 4. 3. 2009, č.j. 6 As 38/2008-123, a ze dne 10. 5. 2010, č.j. 2 As 6/2010-164. Institut pohody bydlení se uplatní i tam, kde nejsou žádné veřejnoprávní regulativy stanoveny (viz rozsudek NSS ze dne 20. 12. 2012, č.j. 1 As 139/2012-40).

Konečným důsledkem snížené pohody bydlení v bytových domech Live Up I a Live Up II pak bude snížení atraktivnosti dané lokality a pokles tržní ceny jednotlivých bytů, tedy i bytu Podatele. V tom spatřuje Podatel zásah do svých práv, který je oprávněn namítat vůči Návrhu ÚPmB.

Podatel zdůrazňuje, že negativní důsledky umístění stavby vysoké 16 m na výše uvedených pozemcích parc. č. [redacted] převážně části pozemku parc. č. [redacted] a části pozemku parc. č. [redacted] vše v k.ú. Bohunice, přitom nelze odmítnout jako čistě hypotetické anebo předčasné, neboť umístění takové stavby umožňuje Návrh ÚPmB (zatímco Platný ÚPmB umístění takové stavby neumožňuje). Soulad umístění záměru s platným a účinným územním



plánem je přitom nezbytnou podmínkou k umístění a následné realizaci takového záměru (tedy budovy vysoké 16 m), jak plyne z § 90 odst. 1 písm. a) StavZ, podle něhož posuzuje stavební úřad, zda je záměr žadatele v souladu s požadavky StavZ a prováděcích právních předpisů, zejména s obecnými požadavky na využívání území (§ 2 odst. 2 písm. e) StavZ), tedy i zda je záměr v souladu s územním plánem. Podatel proto uplatněním této námítky usiluje o to, aby bylo vymezení ploch v Dotčeném území v Návrhu ÚPmB změněno tak, aby reflektovalo požadavky Podatele na pohodu bydlení, tj. aby Podatel nebyl nucen v budoucnu tytéž námítky uplatňovat v územním řízení o umístění takové budovy.

**Podatel proto navrhuje, aby došlo ke změně Návrhu ÚPmB tak, aby pozemky parc. č. [REDAKCE] vše v k.ú. Bohunice, které jsou nyní součástí plochy V/a3, byly zařazeny do samostatné plochy bydlení B/v1, která by umožňovala umístit na těchto pozemcích stavby pro bydlení volné struktury s výškovou úrovní 3-7 m, tedy s výškovou úrovní, která by zasahovala do pohody bydlení Podatele jen minimálně. Zbýlé pozemky tvořící Dotčené území (tj. pozemky parc. č. [REDAKCE] vše v k.ú. Bohunice) by měly být zařazeny do stabilizované plochy lesní (L), což by lépe odpovídalo jejich stávajícímu zařazení v rámci Platného ÚPmB.**

Vymezení této plochy pro bydlení B/v1 by bylo v souladu s § 3 odst. 1 vyhlášky č. 501/2006 Sb. (samotná rozloha takové plochy má zhruba 6421 m<sup>2</sup>, plocha zohledňuje požadavky na kvalitu bydlení). Vymezení takovéto plochy v Návrhu ÚPmB přitom nevylučuje umístění staveb občanské vybavenosti: stavby a zařízení občanského vybavení je podle Návrhu ÚPmB přípustné<sup>21</sup> kromě ploch veřejné vybavenosti (V) umístit také v jiných plochách s rozdílným způsobem využití<sup>22</sup> – konkrétně v plochách bydlení (B), v plochách smíšených obytných (C), kde se dokonce jedná o jeden z hlavních způsobů využití těchto ploch, totiž „pro občanské vybavení vymezené v plochách označených V a W, přičemž záměry pro maloobchod jsou přípustné s omezením do 1 500 m<sup>2</sup> prodejní plochy“,<sup>23</sup> v plochách komerční vybavenosti (W), kde se jedná o jeden z hlavních způsobů využití, neboť v plochách komerční vybavenosti lze umístit všechny záměry uvedené v hlavním využití pro plochy veřejné vybavenosti (mezi těmito plochami tak v tomto ohledu není rozdíl). Rovněž podle § 4 odst. 2 vyhlášky č. 501/2006 Sb. lze v ploše bydlení umístit další stavby a zařízení, které nesnižují kvalitu prostředí a pohodu bydlení ve vymezené ploše, jsou slučitelné s bydlením a slouží zejména obyvatelům v takto vymezené ploše.

Konečně vymezení takové plochy by umožňovalo realizaci alespoň části záměru srovnatelného např. se záměrem společnosti FINTIME, s.r.o., která již v minulosti požádala zastupitelstvo městské části Brno-Bohunice o vyjádření se k návrhu na pořízení změny Platného ÚPmB ze dne 12. 7. 2017, spočívající ve změně stávajících ploch BC a KV v Dotčeném území na návrhovou plochu BC s indexem podlažní plochy 0,8 a dále ve zrušení stávající veřejné zeleně.

### **3.2 Nedodržení požadavků kladených na územní plánování, resp. na územní plán**

Podle názoru Podatele je nutné v Návrhu ÚPmB, resp. v nastavení regulativů omezujících dosavadní využití území, zohlednit i širší vztahy v území, jak předpokládá § 18 odst. 2 StavZ, podle něhož územní plánování (pod které pořizování územního plánu statutárního města Brna spadá zcela jednoznačně) „zajišťuje předpoklady pro udržitelný rozvoj území soustavným a komplexním řešením účelného využití a prostorového uspořádání území s cílem dosažení obecně prospěšného souladu veřejných a soukromých zájmů na rozvoji území. Za tím účelem sleduje společenský a hospodářský potenciál rozvoje.“ Cílem územního plánování je vzájemná věcná i časová koordinace veřejných zájmů mezi sebou a se soukromými zájmy v řešeném území.<sup>24</sup> Předpokládá se tedy komplexní posuzování uspořádání území, což dále rozvíjí § 19 odst. 1 StavZ, když řadí mezi úkoly územního plánování také stanovení koncepce rozvoje území, včetně urbanistické koncepce s ohledem na hodnoty a podmínky území (§ 19 odst. 1 písm. b) StavZ), stanovení urbanistických, architektonických a estetických požadavků na využívání a prostorové uspořádání území a na jeho změny, zejména na umístění, uspořádání a řešení staveb a veřejných prostranství (§ 19 odst. 1 písm. d) StavZ), stanovení podmínek pro provedení změn v území, zejména pak pro umístění a uspořádání staveb s ohledem na stávající charakter a hodnoty území a na využitelnost navazujícího území (§ 19 odst. 1 písm. e) StavZ), a uplatňování poznatků zejména z oborů architektury, urbanismu, územního plánování a ekologie a památkové péče (§ 19 odst. 1 písm. o) StavZ). Tomu odpovídá § 43 odst. 1 StavZ, vymezující obsah územního plánu, a příloha č. 7 vyhlášky č.

<sup>21</sup> Jedná se o tzv. přípustné využití, vymezené v Návrhu ÚPmB, textové části, na str. 54: „využití pro účel odlišný, než je hlavní využití, který však není s hlavním využitím v rozporu; umožňuje činnosti, stavby a zařízení, které budou s hlavním způsobem využití související, doplňující nebo podmiňující.“

<sup>22</sup> Návrh ÚPmB, textová část, s. 40.

<sup>23</sup> Návrh ÚPmB, textová část, s. 56.

<sup>24</sup> Machačková, J. a kol. Stavební zákon. Komentář. 3. vydání. Praha: C. H. Beck, 2018, s. 80.



500/2006 Sb., o územně analytických podkladech, územně plánovací dokumentaci a způsobu evidence územně plánovací činnosti, ve znění pozdějších předpisů, která obsah územního plánu dále konkretizuje.

Návrh ÚPmB stanoví jako svůj hlavní cíl „dosažení vyváženosti a flexibility všech jevů a prvků, které jsou pro tvorbu územního plánu určující. Základní koncepce rozvoje území města vychází z aktuálních koncepčních a strategických dokumentů města Brna.“<sup>25</sup> Návrh ÚPmB má dále mimo jiné sledovat „rovnováhu mezi zastavěným územím a jeho rozvojovým potenciálem a výjimečným přírodním zázemím města a jeho ochranou...Přírodní zázemí je základní podmínkou pro udržení ekologické stability města a je chráněno především vymezením přírodního zázemí v krajině, přírodního zázemí v zástavbě a ochranou os propojení přírodního zázemí.“<sup>26</sup> Dále Návrh ÚPmB „chrání a rozvíjí urbanistické a přírodní hodnoty města.“<sup>27</sup> Uvedené cíle se pak mají odrážet v urbanistických hodnotách a architektonickém pojetí.

### 3.2.1 Urbanistické požadavky

**Co se týká urbanistické koncepce**, ta je „...stanovena pro město jako celek a stanovuje požadavky jak na zastavitelné plochy, tak na plochy přestaveb a změn v krajině a na stabilizovaná území, zejména prostřednictvím funkčních a prostorových regulativů.“<sup>28</sup> Mezi základní principy urbanistické koncepce statutárního města Brna patří mimo jiné „preferenční intenzifikace a transformace přestavbových území zejména v širším centru Brna před zastavěným volným ploch.“ Pojem „přestavbové území“ není v Návrhu ÚPmB definován, lze však dovodit, že by se mělo jednat o plochy přestavby, přičemž plochy přestavby jsou zahrnuty do tzv. rozvojových lokalit (tedy ucelených, graficky vymezených částí území města Brna, která jsou územním plánem určena k přestavbě nebo zástavbě a která jsou vymezena v grafické části Návrhu ÚPmB 1.0 Výkresu základního členění).<sup>29</sup> **Dotčené území však není „přestavbovým územím“, není rozvojovou lokalitou, a to navzdory faktu, že vymezení plochy veřejné vybavenosti V/a3 na pozemcích parc. č. [redacted] převážně části pozemku parc. č. [redacted] a části pozemku parc. č. [redacted] vše v k.ú. Bohunice, znamená podstatnou změnu využití těchto pozemků ve srovnání s Platným ÚPmB (viz výše), totiž intenzifikaci využití těchto pozemků ve srovnání se stávajícím využitím, a Návrh ÚPmB by tak podle názoru Podatele měl tuto část Dotčeného území vymezit jako samostatnou rozvojovou lokalitu podobně, jako je vymezena nejbližší rozvojová lokalita „Be-7 Netroufalky“.** To by s sebou neslo nutnost podrobněji vymezit uvedenou část Dotčeného území jako přestavbovou lokalitu v „kartách lokalit“ a odůvodnit navrženou změnu využití odpovídající části Dotčeného území, což by bylo v souladu jednak s § 43 odst. 1 StavZ, podle něhož: „územní plán...vymezí zastavěné území, plochy a koridory, zejména zastavitelné plochy, plochy změn v krajině a plochy vymezené ke změně stávající zástavby, k obnově nebo opětovnému využití znehodnoceného území (dále jen „plocha přestavby“), pro veřejně prospěšné stavby, pro veřejně prospěšná opatření a pro územní rezervy a stanoví podmínky pro využití těchto ploch a koridorů.“, jednak se základním principem urbanistické koncepce dle Návrhu ÚPmB.

Zásady urbanistické kompozice jsou podrobněji popsány v odůvodnění Návrhu ÚPmB, podle kterého je třeba respektovat zásady urbanistické kompozice, zejména: „**Posilovat záměry směřující k žádoucí výškové hladině v území, její případné gradaci** (chápané jako zesilování, nebo zeslabování určitého účinku), **kontrastu** (zejména na žádoucích rozhraních) **a umístování lokálních dominant**. Prostorové uspořádání města v jeho krajiněm rámci je utvářeno na základě principů, které je třeba dodržovat a posilovat, popř. prověřit podrobnější územně plánovací dokumentací.“<sup>30</sup> Dále je uvedena zásada: „**Usilovat o dodržování dlouhodobě založených kompozičních principů, jakými jsou pohledy na významné dominanty, průhledy územím, komponované pohledy, urbanistické osy, pohledové osy, vyhlídkové body a stanoviště, cílové pohledy (tzv. point de vue), veduta města, panorama města apod.**“

<sup>31</sup> Konečně je zmíněna též zásada: „**Respektovat obecné principy tvorby městské krajiny jakými jsou měřítko a proporce, přiměřenost, rytmus, symetrie a asymetrie a další.**“<sup>32</sup>

**Podle těchto zásad urbanistické kompozice by mělo být Dotčené území zařazeno do takových ploch, resp. být podřazeno takovým regulativům v Návrhu ÚPmB, které by umožnily dosáhnout jednak žádoucí gradace v podobě zeslabování účinku stávajících několikapatrových staveb v okolí Dotčeného území – bytových domů Live Up I a II a bytových zdravotních sester – na okolní plochy zeleně, jednak by umožnily zachovat stávající průhled**

<sup>25</sup> Návrh ÚPmB, textová část, s. 17.

<sup>26</sup> Návrh ÚPmB, textová část, s. 17.

<sup>27</sup> Návrh ÚPmB, textová část, s. 17.

<sup>28</sup> Návrh ÚPmB, textová část, str. 19.

<sup>29</sup> Návrh ÚPmB, textová část, str. 13.

<sup>30</sup> Odůvodnění textové části Návrhu ÚPmB, str. 147.

<sup>31</sup> Odůvodnění textové části Návrhu ÚPmB, str. 147.

<sup>32</sup> Odůvodnění textové části Návrhu ÚPmB, str. 147.



územím, totiž průhled z bytových domů Live Up I a II směrem k hradu Špilberk a ke Žlutému kopci, kde je viditelná veduta města (viz příložená fotodokumentace). Takové zařazení Dotčeného území by tudíž bylo v souladu s obsahem Návrhu ÚPmB, podle něhož: „**Z hlediska urbanistické kompozice jsou důležité pohledově významné plochy, které chrání území pohledově exponovaná především ve směru z města do volné krajiny a významným způsobem se podílí na celkovém obrazu města...ÚPmB dále specificky chrání pohledy na vedutu města a pohledově významná území, která jsou mimořádně hodnotná vzhledem k celkovému obrazu města a krajinnému rázu městské krajiny.**“<sup>33</sup> Tomu pak odpovídá odůvodnění Návrhu ÚPmB, když uvádí, že: „Ve městě Brně se nachází řada území s vysokou hodnotou urbanistického prostředí. Tato území je nutné chránit proti zásahům znehodnocujícím podstatu jejich urbanistické kvality zejména ve smyslu charakteru a uspořádání jejich veřejných prostranství a podstaty jejich výškového uspořádání...**Prostorový obraz území města určeného k zástavbě je charakterizován zejména těmito prvky: urbanizačním jádrem města na vyvýšeninách ležících na rozhraní dvou rozdílných krajinných typů; výrazným motivem brněnské veduty, tj. společným působení přírodních vrchů a stavebních dominant Petrova a Špilberku a Žlutého kopce; radiálně okružním komunikačním systémem a na jeho skeletu vzniklé stavební struktury; kompaktním způsobem zástavby kolem historického jádra města; svébytnou identitou městských subcenter; pronikáním výběžků vysočin ze severu a západu hluboko do území města. Ochranu těchto prvků je nutné zajistit zejména při posuzování přípustnosti výškových staveb v území určeném k zástavbě.**“<sup>34</sup> Ačkoli navržená plocha V/a3 neumožňuje na části Dotčeného území umístit výškové stavby (tj. stavby vysoké alespoň 40 m),<sup>35</sup> z odůvodnění Návrhu ÚPmB vyplývá, že ochranu uvedených prvků charakterizujících prostorový obraz města Brna je nutné zajistit i při posuzování jiných než výškových staveb (viz slovo „zejména“), tedy i při posuzování možného umístění staveb vysokých „pouze“ 6 – 16 m, zasahujících do horizontu např. při pohledu z hradu Špilberk nebo ze Žlutého kopce směrem k areálu bohunického kampusu. Návrh ÚPmB totiž nechrání pouze pohledy na vedutu města, ale i pohledy opačným směrem. Dotčené území se přitom nachází těsně za hranicí pohledově významného území (viz výkres „5.0 Principy uspořádání krajiny – schéma 1:25000“) a nelze vyloučit, že by nevhodně umístěná zástavba na horizontu mohla tyto pohledy směrem z města narušit. Podatel v této souvislosti poukazuje na fakt, že část Dotčeného území zahrnutého v Návrhu ÚPmB do plochy V/a3 se nachází ve výšce 265-275 m.n.m., přičemž okolní terén směrem k hradu Špilberk a ke Žlutému kopci je nižší (klesá z 265 m.n.m. až na 205 m.n.m.) a ani okolní kopce takovému pohledu z centra města nebrání (viz turistická mapa se zakreslením vrstevnic a příložená fotodokumentace).

### 3.2.2 Navržená struktura zástavby

Urbanistická koncepce předpokládá ovlivnění prostorového uspořádání města Brna. **Uspořádání struktury města je v Návrhu ÚPmB stanoveno prostřednictvím dvou regulativů: specifikace struktury zástavby a specifikace výškové úrovně zástavby.**<sup>36</sup> „Cílem specifikace prostorového uspořádání zástavby základních ploch je dosáhnout kvalitního zapojení zástavby do stavební struktury města a ochrana přírodních a krajinných hodnot města. Struktura je určena vždy v souladu s koncepční zásadou vyváženého města, s polycentrickou strukturou, intenzivně využívajícího zejména svá centrální území.“<sup>37</sup> Dále platí, že specifikace ve stabilizovaných plochách (tedy i v plochách, ve kterých je zařazeno Dotčené území): „**slouží zejména pro popis struktury jako takové a je vodítkem při přiměřené intenzifikaci území v procesech přestaveb, nástaveb a dostaveb objektu a proluk v základní ploše. Dalším důvodem pro specifikaci stabilizovaných území je popis charakteristické struktury širšího celku, který je možné využít zejména u navazujících návrhových ploch pro definování vhodného řešení sousedících rozhraní, doplnění struktury popř. pro řešení kompozičních a dalších principů (výšková gradace...) apod.**“ Podle odůvodnění Návrhu ÚPmB je účelem stanovení urbánní struktury „**vytvoření struktury zástavby města odpovídající danému místu, harmonicky zapojené do přírodního a krajinného prostředí, a vytvoření kvalitní a hierarchizované struktury veřejných a soukromých prostranství umožňující jak obsluhu území, tak pobyt a rekreaci.**“<sup>38</sup> **Vymezení typu struktury zástavby v Návrhu ÚPmB tedy není samoučelné, ale má (spolu s typem plochy a se specifikací výškové úrovně zástavby) podstatný vliv na to, jaké stavby budou ve stabilizované ploše umístěny, a to s ohledem na vytvoření zástavby odpovídající danému místu ve výše uvedeném smyslu.**

Část Dotčeného území, zařazená do plochy veřejné vybavenosti V/a3, předpokládá umístění areálové zástavby (a). Ta je vymezena v Návrhu ÚPmB jako „**urbánní struktura zástavby oplocených nebo veřejně přístupných areálů nebo jejich kombinací. Je stanovena zejména v plochách výroby, sportu, veřejné a komerční vybavenosti.**“<sup>39</sup> Odůvodnění Návrhu

<sup>33</sup> Návrh ÚPmB, textová část, str. 19.

<sup>34</sup> Odůvodnění textové části Návrhu ÚPmB, str. 154.

<sup>35</sup> Odůvodnění textové části Návrhu ÚPmB, str. 155.

<sup>36</sup> Viz Odůvodnění textové části Návrhu ÚPmB, str. 157.

<sup>37</sup> Odůvodnění textové části Návrhu ÚPmB, str. 158.

<sup>38</sup> Odůvodnění textové části Návrhu ÚPmB, str. 158.

<sup>39</sup> Návrh ÚPmB, textová část, str. 64.



ÚPmB uvádí příklady areálové zástavby (Český technologický park, areál VUT v Brně, areál brněnského výstaviště), přičemž je výslovně zmíněno území mezi ulicemi Jihlavská, Kamenice a Netroufalky, složené z několika areálů. Podle odůvodnění Návrhu ÚPmB je areálová zástavba vymezena zejména (ale ne výhradně) v plochách veřejné a komerční vybavenosti a v plochách výroby, přičemž „rozdíl mezi volnou a areálovou strukturou je v některých případech poměrně malý a vyhodnocení struktury záleží na širších územních souvislostech a vyhodnocení žádoucího cílového stavu v území.“<sup>40</sup> Naproti tomu struktura volné zástavby je vymezena jako „urbánní struktura, která zahrnuje převážně modernistickou sídlištní zástavbu a dostavbu v kompaktní zástavbě. Je tvořena zejména kombinací solitérních, převážně rezidenčních budov a objektů občanské vybavenosti. Volná prostranství mezi budovami jsou zpravidla veřejně přístupná s vysokým podílem vegetace. Volná zástavba je stanovena zejména v plochách bydlení, smíšených obytných, veřejné a komerční vybavenosti zpravidla mimo kompaktní území města.“<sup>41</sup> Z odůvodnění Návrhu ÚPmB pak plyne, že struktura volné zástavby je tvořena samostatně stojícími objekty různých kategorií (bodové, věžové, deskové, terasové apod.), různého měřítka (výslovně jsou zmíněny bytové nízkopodlažní domy bodového typu, deskové vysokopodlažní domy, věžové domy apod.), volnou strukturou pak může být i plocha, kterou téměř zaplňuje jedna budova a vyhodnocení struktury vychází z celkového kontextu zástavby.<sup>42</sup> A právě o tento kontext jde, přičemž Podatel má za to, že je vymezen nesprávně, přičemž důsledkem je zařazení části Dotčeného území do plochy umožňující areálovou, nikoli volnou zástavbu.

Pozemky parc. č. [REDAKCE] převážná část pozemku parc. č. [REDAKCE] a část pozemku parc. č. [REDAKCE] vše v k.ú. Bohunice, jsou zařazeny do stabilizované plochy veřejné vybavenosti V/a3, Návrh ÚPmB tedy umožňuje zastavění této plochy areálovou zástavbou, ačkoli se v současnosti na těchto pozemcích nachází volně stojící stavba rodinného domu, tedy stavba určená toliko k bydlení, nikoli k zajištění veřejné vybavenosti. Do stejné plochy veřejné vybavenosti je dále zahrnuta areálová zástavba veřejné vybavenosti, ohraničená ulicemi Netroufalky a Studentská (v tomto obdélníku se mimo jiné nachází ubytovna zdravotních sester a Campea Aparthotel) a konečně jsou do stejné plochy veřejné vybavenosti zahrnuty též oba volně stojící bytové domy Live Up I a Live Up II s přilehlými pozemky, které jsou z hlediska vymezení volné a areálové zástavby v Návrhu ÚPmB (a jeho odůvodnění) volnou zástavbou určenou pro bydlení, nikoli areálovou zástavbou veřejné vybavenosti (bytové domy Live Up I a II a přilehlé pozemky netvoří samostatný areál, ani nejsou součástí sousedních areálů). **Jedná se tak v zásadě o tři dílčí plochy, pro které je charakteristická odlišná zástavba i její struktura, avšak Návrh ÚPmB stávající charakter zástavby v rozporu s § 19 odst. 1 písm. a) a b) StavZ a v rozporu s § 3 odst. 2 až 4 vyhlášky č. 501/2006 Sb.**<sup>43</sup> nijak nezohledňuje a vše podřazuje pod jednu plochu veřejné vybavenosti, u které připouští zastavění areálovou zástavbou, přičemž zvolené struktury zástavby odpovídá i navržený regulativ výšky budov.<sup>44</sup> Podatel má za to, že Návrh ÚPmB má v maximální možné míře reflektovat stávající charakter zástavby ve stabilizovaných plochách. **Podatel netvrdí, že by Návrh ÚPmB nemohl stanovit jinou koncepci rozvoje uvedené plochy veřejné vybavenosti, avšak v takovém případě by měla být prověřena a odůvodněna potřeba změn v daném území dle § 19 odst. 1 písm. c) StavZ a uvedená plocha by měla být namísto stabilizované plochy vymezena jako plocha změn, tedy tak, jak to předpokládá § 19 odst. 1 písm. e) StavZ, který výslovně uvádí, že úkolem územního plánování je „stanovovat podmínky pro provedení změn v území, zejména pak pro umístění a uspořádání staveb s ohledem na stávající charakter a hodnoty území a na využitelnost navazujícího území.“** Podatel navíc poukazuje na další úkol územního plánování, uvedený v § 19 odst. 1 písm. o) StavZ, totiž na povinnost uplatňovat při tvorbě územního plánu (tedy i Návrhu ÚPmB) poznatky zejména z oborů architektury, urbanismu, územního plánování a ekologie a památkové péče.

### 3.2.3 Navržené výškové úrovně zástavby

Kromě již zmíněné struktury zástavby je relevantní též její výškové uspořádání. Podle Návrhu ÚPmB: „Výškové uspořádání zástavby společně s morfologií terénu vytváří charakteristický obraz města a umožňuje v něm orientaci. ÚPmB stanovuje výškovou kompozici, která je určena k ochraně území a určuje omezení pro výškové řešení staveb.“<sup>45</sup> **Při stanovení regulativu výšky staveb ve vymezených plochách platí v zásadě tytéž úkoly územního plánování,**

<sup>40</sup> Odůvodnění textové části Návrhu ÚPmB, str. 167.

<sup>41</sup> Návrh ÚPmB, textová část, s. 64.

<sup>42</sup> Viz Odůvodnění textové části Návrhu ÚPmB, str. 163.

<sup>43</sup> Podle § 3 odst. 1 vyhlášky č. 501/2006 Sb. se k naplňování cílů a úkolů územního plánování (a s ohledem na rozdílné nároky na prostředí) území člení územním plánem na jednotlivé plochy. Plochy se podle § 3 odst. 2 též vyhlášky vymezují buď podle stávajícího nebo požadovaného způsobu využití (dále jen jako „plochy s rozdílným způsobem využití“), anebo podle významu, kdy se rozlišují plochy zastavitelné, plochy územních rezerv, plochy ke změně stávající zástavby, plochy k obnově nebo opětovnému využití znehodnoceného území a plochy rekonstrukčních a rekultivačních zásahů do území. Plochy s rozdílným způsobem využití se podle § 3 odst. 3 a 4 též vyhlášky vymezují s ohledem na specifické podmínky a charakter území a lze je dále podrobněji členit.

<sup>44</sup> Návrh ÚPmB stejným způsobem vymezuje výšku rezidenční zástavby, kterou výslovně předpokládá jako nízkopodlažní, čemuž odpovídají zvolené regulativy výškové hladiny 1 a 2.

<sup>45</sup> Návrh ÚPmB, textová část, s. 19.



**jaké se uplatní v případě vymezení struktury zástavby v těchto plochách.** Návrh ÚPmB musí i v případě stanovení regulativu výšky zástavby vyjít ze stávajícího stavu a odůvodnit případnou změnu, jakou je např. stanovení regulativu výšky zástavby úrovně „3“, umožňující v části Dotčeného území, tvořeného pozemky parc. č. 1341, 1342, 1345, převážnou částí pozemku parc. č. 1344 a částí pozemku parc. č. 1343/1, vše v k.ú. Bohunice, umístit budovy vysoké 6 – 16 m, případně až o 2 m vyšší, ačkoli výška rodinného domu, který se zde nachází, nepřesahuje 6 m a je tedy dostačující stanovení úrovně „1“, určená pro stavby vysoké 3 – 7 m. Podatel s odkazem na výše uvedené konstatuje, že Návrh ÚPmB při stanovení výškové úrovně zástavby v Dotčeném území nereflektoval požadavky § 19 StavZ a § 3 vyhlášky č. 501/2006 Sb.

### 3.2.4 Vymezení přírodního zázemí v krajině a ochrana zeleně

**Součástí urbanistické koncepce je také vymezení volného území,** a to z důvodů: „zachování a rozvoje přírodních hodnot je prostorově specifikováno přírodním zázemím města, které je chráněno před nepřiměřeným stavebním rozvojem a je vymezeno jak v nezastavěném území, tak v území zastavěném. Člení se přitom na přírodní zázemí v krajině...“<sup>46</sup>. Dotčené území se přitom, jak již bylo uvedeno výše, minimálně svou severní částí nachází v tzv. přírodním zázemí v krajině (vymezeném jako stabilizovaná plocha krajinné zeleně všeobecné, v Návrhu ÚPmB již vymezeném jako plocha lesní), a mělo by tak být chráněno. **Ačkoli přírodní zázemí v krajině v Dotčeném území negativně dotčeno Návrhem ÚPmB není, dochází v dotčeném území k redukci zeleně v rozporu s deklarovanými cíli územního plánu,** kterým je: „v případě překryvu (území přírodního zázemí v krajině – pozn. Podatel) nad plochami stavebními pak zejména návaznosti tohoto uspořádání na volnou krajinu (popř. přírodní zázemí v zástavbě) a zastavěné části města, s cílem dosáhnout uměřeného a vhodného přechodu (přechodového území) mezi zástavbou a přírodním zázemím a podpořit pronikání krajinné zeleně do města a propojování se systémem sídelní zeleně.“<sup>47</sup> Tento „uměřený a vhodný přechod“ byl ve stávajícím Platném ÚPmB zajištěn v Dotčeném území vymezením ploch krajinné zeleně všeobecné. Návrh ÚPmB však vymezením plochy V/a3 v Dotčeném území část plochy krajinné zeleně bez náhrady ruší a namísto „uměřeného a vhodného přechodu“ mezi zelení v přírodním zázemí v ploše lesní (L) a zelení v navazující ploše V/a3 mimo přírodní zázemí vytváří ostrý kontrast a nadto dále redukuje zeleň, které je v okolní téměř ryze areálové zástavbě nedostatek.<sup>48</sup> Podatel zdůrazňuje, že plochy veřejné vybavenosti (V) na rozdíl např. od ploch bydlení (B) nemají ani stanoveno minimální zastoupení zeleně na terénu. Návrh ÚPmB tak v tomto ohledu nerespektuje vlastní deklarované cíle ani charakter a hodnoty Dotčeného území a okolního území, a to přesto, že Návrh ÚPmB údajně klade: „zásadní důraz na strukturu a funkční uspořádání města a krajiny. Zachování, respektive posílení struktury a obrazu města zajišťuje územní plán prostřednictvím...**Důrazu na kompaktnost města vedoucí k posílení významu a kvality veřejných prostranství. Kompaktnost a intenzita využití území zvyšuje nároky na veřejná prostranství, jejich čitelnou hierarchii, na prostupnost území, dostupnosti všech žádoucích funkcí (mimo jiné dostupnost pobytových zelených ploch pro každodenní relaxaci a rekreaci), obdobně platí pro uspořádání a kvalitu ploch s vegetací. Důrazu na urbanistickou strukturu související s celkovým prostorovým uspořádáním města (území určeného k zástavbě) a koncepcí uspořádání krajiny.**“<sup>49</sup>

### 3.2.5 Návrh Podatele umožňující dosáhnout urbanistických požadavků

**Naopak v souladu s deklarovanými cíli Návrhu ÚPmB (a rovněž v souladu s § 19 StavZ a § 3 vyhlášky č. 501/2006 Sb.) by bylo vymezení tří stabilizovaných ploch v Návrhu ÚPmB namísto stávající jediné plochy V/a3,** přičemž jedna stabilizovaná plocha veřejné vybavenosti V/a3 by zahrnovala stávající areálovou zástavbu ohraničenou ulicí Netroufalky a Studentská, jak je popsána výše, druhá stabilizovaná plocha bydlení B/v3 by pak zahrnovala stávající obytné domy Live Up I a II s přilehlými pozemky a konečně třetí stabilizovaná plocha bydlení B/v1 by zahrnovala pozemky parc. č. [redacted] a převážnou část pozemku parc. č. [redacted] vše v k.ú. Bohunice. Zbývající část Dotčeného území (včetně celého pozemku parc. č. [redacted] / k.ú. Bohunice) by byla i nadále zahrnuta do stabilizované plochy lesní (L). **Toto podatelem navrhované vymezení ploch je také v souladu s rozlišením struktury volné a areálové zástavby a respektuje jednak stávající zástavbu na vymezených plochách (včetně její výšky), jednak okolní zástavbu a okolní plochy.** Navíc takové vymezení ploch nebrání ani umístění veřejné vybavenosti – ta může být umístěna nejen v plochách veřejné vybavenosti (V), ale též v plochách bydlení (B) – jakkoli se Podatel domnívá, že je v okolí Dotčeného území dostatek ploch s budovami sloužícími veřejné vybavenosti, primárně v návaznosti na areál kampusu Masarykovy univerzity. Vymezení ploch pro bydlení (B) navíc podle Návrhu ÚPmB vyžaduje zachování minimálně 30% zeleně na terénu (ev. adekvátní kompenzace zeleně na terénu), zatímco v plochách veřejné

<sup>46</sup> Odůvodnění textové části Návrhu ÚPmB, str. 157.

<sup>47</sup> Návrh ÚPmB, textová část, s. 42.

<sup>48</sup> Viz areál Fakultní nemocnice Bohunice, areál Masarykovy univerzity a obchodního centra Campus Square, areál obchodního centra Kaufland a kompaktní zástavba vazební věznice.

<sup>49</sup> Odůvodnění textové části Návrhu ÚPmB, str. 149.



vybavenosti není zachování zeleně na terénu vůbec vyžadováno. Dopad na stávající zeleň na terénu by tak byl Podatelem navrženým vymezením nižší, než stávající Návrh ÚPmB, podle něhož má dojít v Dotčeném území i k redukci stávajících ploch krajinné zeleně všeobecné.

### **3.3 Nedostatečné odůvodnění navržené změny využití Pozemků**

Podatel poukazuje na rozsudek Krajského soudu v Praze ze dne 24. 4. 2018, č.j. 50 A 17/2017-63, který se týkal návrhu nového územního plánu obce Byšice, který změnil konkrétní zastavitelné území na nezastavitelné, což mělo dopad na stavební záměr žalobce, který nabyl v daném území pozemky za účelem výstavby rodinných domů se zahradami, kterou předchází platný a účinný územní plán obce Byšice umožňoval, přičemž žalobce již požádal o vydání územního rozhodnutí. Než však bylo vydáno územní rozhodnutí, došlo k vydání nového územního plánu obce, který již výstavbu rodinných domů v daném území neumožňoval. Žalobce proti takovému postupu namítal mimo jiné **porušení zásady legitimního očekávání, porušení principu kontinuity územního plánování** a neproporcionalitu omezení jeho vlastnických práv. Krajský soud dospěl k závěru, že postup obce Byšice vykazoval znaky svévole, neboť obec Byšice neodůvodnila faktickou změnu v novém územním plánu závažným důvodem – změny nebyly opřeny o významný veřejný zájem, změny nebyly vyvolány ani významnou změnou okolností relevantních pro územní plánování (např. prokázání nezastavitelnosti lokality). Krajský soud nepřisvědčil žádnému z důvodů, které uváděla obec Byšice, včetně faktu, že se území nachází v blízkosti nemovité kulturní památky (zámku Byšice), neboť pozemky žalobce nebyly předmětem památkové ochrany v žádné z jejích forem.

Krajský soud poukázal mimo jiné na § 18 odst. 2 StavZ, podle něhož **územní plánování zajišťuje předpoklady pro udržitelný rozvoj území soustavným a komplexním řešením účelného využití a prostorového uspořádání území s cílem dosažení obecně prospěšného souladu veřejných a soukromých zájmů na rozvoji území**. Za tím účelem sleduje společenský a hospodářský potenciál rozvoje. Přitom je třeba, aby **obec Byšice brala při tvorbě nového územního plánu v úvahu legitimní zájmy vlastníků dotčených pozemků**, přičemž podle citovaného ustanovení StavZ má být dosaženo rovnováhy mezi veřejnými a soukromými zájmy, soukromé zájmy neustupují veřejným zájmům.

Krajský soud dále uvedl, že zájem na koncepčním rozvoji lokality není silným veřejným zájmem (takovým je např. zájem na realizaci silničního obchvatu obce, protipovodňové opatření apod.), nýbrž obecným zájmem na harmonickém rozvoji území, což je obecný cíl územního plánování. Pouze proto, že obec Byšice změnila názor na vhodnost a estetickou akceptovatelnost dřívějšího záměru, ho nemůže vypustit z územního plánu bez ohledu na soukromé zájmy (a legitimní očekávání) vlastníka pozemků.

Na základě všech uvedených důvodů pak krajský soud žalobcem napadenou část nového územního plánu obce Byšice zrušil, jeho rozsudek následně potvrdil Nejvyšší správní soud (dále jen „NSS“), a to rozsudkem ze dne 29. 1. 2020, č. j. 9 As 171/2018-50, když zamítl kasační stížnost obce Byšice proti rozsudku krajského soudu. NSS v odst. 56 svého rozsudku ohledně změny využití pozemků žalobce (v důsledku změny územního plánu obce Byšice) uvedl, že: *„je třeba vycházet z toho, že územní plánování je dlouhodobým procesem, který by měl probíhat kontinuálně, tj. nově přijímaná dokumentace by měla navazovat na tu stávající. Neznamená to samozřejmě, že je třeba převzít všechny návrhové plochy; tím by byl vyloučen jakýkoli rozvoj v území. Dotčené osoby nicméně musí mít možnost spolehnout se na určitou stálost územně plánovací dokumentace, respektive kontinuitu jejího vývoje, protože jedině tak jí mohou přizpůsobit své záměry. Je tedy spíše nežádoucí, aby jednou projednané a schválené záměry byly opakovaně znovu posuzovány, přehodnocovány a měněny. Dochází tím k zásahu do legitimního očekávání dotčených osob a k neefektivnímu vynakládání veřejných prostředků...Má-li dojít ke změně funkčního určení ploch, pak musí být podložena dostatečně závažnými důvody, opírajícími se buď o relevantní změnu okolností, nebo o to, že původní řešení je věcně nesprávné a vede k závažné kolizi s veřejným zájmem.“* NSS dále konstatoval, že obec Byšice nemůže ke změně územního plánu přistoupit pouze proto, že změnila svůj názor na zastavitelnost území, a to ani v souvislosti se změnami politické reprezentace obce, neboť *„Územní plán nelze podstatně měnit po každých obecních volbách.“*

Podatel se nachází ve srovnatelné situaci se žalobcem v kauze územního plánu obce Byšice, kdy je zasazeno do jeho vlastnického práva a legitimního očekávání, neboť Návrh ÚPmB zasahuje do jeho vlastnického práva (snížení hodnoty nemovitosti) a práv souvisejících (pohody bydlení), a to změnou funkčního využití, struktury a výškové hladiny zástavby v Dotčeném území, totiž vymezením plochy veřejné vybavenosti V/a3 na místě stávajících ploch čistého bydlení (BC) a krajinné zeleně všeobecné (KV). V Návrhu ÚPmB přitom nejsou uvedeny žádné relevantní důvody odůvodňující takovouto zásadní změnu, dokonce nevyplývá ani z urbanistických, architektonických a estetických požadavků na územní plán, což Podatel podrobně explikoval výše.



Podatel proto uzavírá, že v případě, že jím podané námitce proti Návrhu ÚPmB nebude vyhověno, obrátí se na místně příslušný soud s návrhem na zrušení odpovídající části Návrhu ÚPmB, přičemž má dle aktuální judikatury správních soudů značnou šanci na úspěch.

**Seznam příloh:**

Příloha č.1      Fotodokumentace

Příloha č.2      Informativní výpis spoluvlastnických podílů pro pozemek s budovou SVJ LiveUp I č. [redacted]  
v k.ú. Brno-Bohunice

Příloha č.3      Informativní výpis LV č. [redacted] v k.ú. Bohunice

V Brně dne 25. června 2020

[redacted]  
Podpis podatele



*Příloha č. 1 – fotodokumentace*

Srovnání stávajícího výhledu a výhledu po umístění 16 m vysoké budovy, kterou připouští Návrh ÚPmB






Srovnání stávajícího výhledu a výhledu po umístění 6 m vysoké budovy, kterou připouští Návrh ÚPmB – směr Špilberk



Srovnání stávajícího výhledu a výhledu po umístění 16 m vysoké budovy, kterou připouští Návrh ÚPmB - východ



Informace o pozemku







### Způsob ochrany nemovitosti

Název

ochr.pásmo nem.kult.pam.,pam.zóny,rezervace,nem.nár.kult.pam

### Seznam BPEJ

Parcela nemá evidované BPEJ.

### Omezení vlastnického práva

Typ

Upozornění: Omezení a jiné zápisy vztahující se ke spoluvlastníkům se zobrazují u příslušných jednotek

### Jiné zápisy

Typ

Upozornění: Omezení a jiné zápisy vztahující se ke spoluvlastníkům se zobrazují u příslušných jednotek

Vlastnictví jednotek

Vznik společenství vlastníků prokázán

Řízení, v rámci kterých byl k nemovitosti zapsán cenový údaj


Seznam jednotek, ke kterým byl zapsán cenový údaj


Více informací k cenovým údajům naleznete v aplikaci.

Nemovitost je v územním obvodu, kde státní správu katastru nemovitostí ČR vykonává [Katastrální úřad pro Jihomoravský kraj, Katastrální pracoviště Brno-město](#)


Zobrazené údaje mají informativní charakter. Platnost k 23.06.2020 21:00:00.

Seznam nemovitostí na LV









Parcelní číslo

### Stavby

Na LV nejsou zapsány žádné stavby.

### Jednotky

Na LV nejsou zapsány žádné jednotky.

### Práva stavby

Na LV nejsou zapsána žádná práva stavby.

Nemovitost je v územním obvodu, kde státní správu katastru nemovitostí ČR vykonává [Katastrální úřad pro Jihomoravský kraj, Katastrální pracoviště Brno-město](#)

Zobrazené údaje mají informativní charakter. Platnost k 23.06.2020 21:00:00.

## **MMB/0296530/2020**

### **Námítka**

#### **Výrok:**

Námítce se nevyhovuje.

#### **Odůvodnění:**

Podatel nesouhlasí s vymezením předmětné plochy V/a3, která je částečně vymezena na plochách zeleně a umožňuje zde umístění větší budovy v areálové zástavbě, což je v rozporu s platným ÚPmB, který zde umožňoval pouze čisté bydlení. Podatel navrhuje předmětnou část lokality vymežit jako plochu bydlení B/v1 a zbylé dosud nezastavěné části ponechat jako plochy lesní (L).

V návrhu nového ÚPmB jsou severně od ulice Netroufalky navrženy stabilizované plochy pro veřejnou vybavenost V/a3 a stabilizované plochy lesní. V platném ÚPmB jsou zde navrženy návrhové plochy pro občanskou vybavenost – školství, stabilizovaná plocha bydlení čistého a stabilizovaná i návrhová plocha krajinné zeleně. Dle aktuálního stavu z katastru nemovitostí se však na předmětných pozemcích při ulici Netroufalky nachází bytové domy. Z toho důvodu bude vymezení předmětné lokality upraveno.

Severně od ulice Neroufalky bude vymezena stabilizovaná plocha smíšená obytná C/v3 (tam kde se již nachází zástavba) a plocha změn smíšená obytná C/v3 (tam kde zástavba dosud není). Tato plocha změn se stane součástí rozvojové lokality Be-7 a to společně s plochou veřejné vybavenosti V/v3 (původně vymezenou jako V/x). Jižně od ulice Netroufalky bude původně vymezená plocha V/a3 změněna v západní části na stabilizovanou plochu smíšenou obytnou C/v3 a ve východní části na stabilizovanou plochu veřejné vybavenosti V/v3. Vymezení plochy lesní (L) bude v předmětném území zúženo ve prospěch plochy smíšené obytné C.

Věcná podstata způsobů vypořádání předmětného podání zůstává nadále relevantní, přestože návrh nového územního plánu města Brna prošel přepracováním s ohledem na Pokyny ZMB z roku 2022 a byl uveden do jednotného standardu ÚPD dle stavebního zákona a jeho prováděcích předpisů. Výše uvedené texty je tedy nutno chápat také ve smyslu těchto úprav.



<b>MAGISTRÁT MĚSTA BRNA</b> Odbor územního plánování a rozvoje	
Došlo dne:	29 -06- 2020
Č.j. MMB:	0296 532
Pril:	

Podatel:

Dat. nar./IČO:

## Námítky k Návrhu Územního plánu města Brna

Odbor územního plánování a rozvoje Magistrátu města Brna, jako pořizovatel Územního plánu města Brna (dále jen „pořizovatel“), veřejnou vyhláškou ze dne 31. 3. 2020, č.j. MMB/0145586/2020, podle ustanovení § 52 zákona č. 183/2006 Sb., o územním plánování a stavební řádu (stavební zákon) (dále jen „StavZ“), oznámil veřejné projednání Návrhu Územního plánu města Brna včetně vyhodnocení vlivu na udržitelný rozvoj území (dále jen „Návrh ÚPmB“) dne 17. 6. 2020 a současně vyzval k podání písemných námitek a připomínek k návrhu, a to do 7 dnů ode dne konání veřejného projednání, tedy do 24. 6. 2020.

Veřejnou vyhláškou pořizovatele ze dne 21. 5. 2020, č.j. MMB/0202272/2020, byl oznámen nový termín konání veřejného projednání, a to ve dnech 22. a 23. 6. 2020 s tím, že lhůta pro podání písemných námitek a připomínek k návrhu končí dne 30. 6. 2020.

Podatel v souladu s ustanovením § 52 odst. 2 a 3 StavZ tímto ve lhůtě uplatňuje k Návrhu ÚPmB své, níže uvedené, **námítky**.

### I.

#### Vymezení území dotčeného námítkami

Námítky se týkají pozemků parc. č. [redacted] v k.ú. Bohunice (dále jen „Dotčené území“).

### II.

#### Údaje podle katastru nemovitostí dokladující dotčená práva

Podatel je spoluvlastníkem bytové jednotky č. [redacted] v bytovém domě SVJ LiveUp I č.p. [redacted] v ulici Netroufalky a spoluvlastníkem nemovitosti – bytového domu SVJ LiveUp I č.p. [redacted] v ulici Netroufalky, stojící na pozemku parc. č. [redacted] se spoluvlastnickým podílem ve výš [redacted] na společných částech budovy a podílem na souvisejících pozemků dle listu vlastnictví č. [redacted] v k.ú. Bohunice. Uvedené nemovitosti se nachází v sousedství Dotčeného území.

Podatel jako důkaz svého vlastnického práva připojuje ke svým námítkám příslušný výpis z katastru nemovitostí.

Vymezení dotčeného území a údaje podle katastru nemovitostí se vztahují ke všem dále uvedeným námítkám.

### III. Obsah námitek

Vymezením plochy veřejné vybavenosti V/a3 dle Návrhu ÚPmB na části Dotčeného území, konkrétně na pozemcích parc. č. [REDAKCE] převážné části pozemku parc. č. [REDAKCE] a části pozemku parc. č. [REDAKCE], vše v k.ú. Bohunice, dochází k redukci plochy zeleně na terénu a k možnosti na těchto pozemcích umístit budovu většího měřítka vysokou 6 – 16 m a odpovídající areálové zástavbě, což je výrazná změna oproti platnému územnímu plánu města Brna, které na těchto pozemcích připouští umístění prakticky výhradně stavby pro bydlení. Důsledkem je výrazné snížení hodnoty nemovitosti Podatele zásahem do pohody bydlení v podobě omezení výhledu, úbytku oblohové složky a možného zastínění, jakož i dalšími vlivy způsobenými umístěním a následným provozem budovy či budov odpovídajících areálové zástavbě určené pro veřejnou vybavenost. Vymezení plochy veřejné vybavenosti V/a3 je kromě toho v rozporu s cíli a úkoly územního plánování, jak jsou vymezeny v § 18 a 19 StavZ a § 3 an. vyhlášce č. 501/2006 Sb., a v rozporu s předpokládaným obsahem územního plánu dle § 43 odst. 1 StavZ a prováděcích právních předpisů, konkrétně:

- nejsou respektovány urbanistické ani architektonické či estetické požadavky na využívání a prostorové uspořádání území (Dotčeného území a jeho bezprostředního okolí), včetně požadavků a cílů stanovených samotným Návrhem ÚPmB, což se odráží zejména v navržené struktuře zástavby a výškové úrovni takové zástavby;
- podmínky pro umístování a uspořádání staveb v Dotčeném území nezohledňují charakter území a jeho hodnoty, včetně přírodního zázemí v krajině;
- nejsou dostatečně uplatněny poznatky z oborů architektury, urbanismu a územního plánování.

Změny využití Dotčeného území nejsou ve srovnání se stávajícím stavem náležitě odůvodněny, nejsou v Návrhu ÚPmB vymezeny jako „plochy změn“, ačkoli se jedná o změnu využití stabilizovaného území, a představují zásah do legitimního očekávání Podatele a porušení principu kontinuity územního plánování.

Dle Podatele by v souladu s cíli a úkoly územního plánování, s principem kontinuity územního plánování a s legitimním očekáváním Podatele bylo vymezení stabilizované plochy bydlení B/v1 na části Dotčeného území, tvořené pozemky parc. č. [REDAKCE] a převážnou částí pozemku parc. č. [REDAKCE] a částí pozemku parc. č. [REDAKCE] vše v k.ú. Bohunice, a ponechání zbylé části Dotčeného území (včetně celého pozemku parc. č. [REDAKCE] v k.ú. Bohunice) ve stabilizované ploše lesní (L). **Podatel navrhuje, aby pořizovatel prostorové využití Dotčeného území tímto způsobem upravit.**

### IV. Odůvodnění námitek

#### 1. Stávající stav lokality a možná zástavba dle platného územního plánu statutárního města Brna

Dle platného územního plánu statutárního města Brna, vyhlášeného obecně závaznou vyhláškou statutárního města Brna č. 2/2004 o závazných částech Územního plánu města Brna, ve znění pozdějších předpisů (dále jen „**Platný ÚPmB**“) jsou pozemky tvořící Dotčené území regulovány následovně:

- pozemky parc. č. [REDAKCE] vše v k.ú. Bohunice, na kterých se již nyní nachází rodinný dům, jsou zařazeny do stabilizované plochy čistého bydlení (BC), ve které je podíl hrubé podlažní plochy (dále jen „HPP“) bydlení větší než 80%. V této ploše je přípustné umístění staveb pro bydlení (včetně domů s pečovatelskou službou) a jako jejich součást (tj. 80% HPP objektu musí sloužit bydlení) je možné umístění též obchodů a nerušících provozoven služeb sloužících denním potřebám obyvatel předmětného území (tj. provozovna, která svou kapacitou a druhem nabízených služeb není závislá na zákaznících z jiné části města)<sup>47</sup> anebo jednotlivých zařízení administrativy.<sup>48</sup> Podmíněně přípustné jsou též monofunkční objekty (tj. bez ohledu na procentuální skladbu funkcí umístěných v objektu – za podmínky, že se svým objemem nevykukají charakteru budov v lokalitě), jako jsou malá bytovací zařízení, nerušící provozovny obchodu, veřejného stravování a služeb, sloužící denní potřebě obyvatel předmětného území, stavby pro kulturní, sociální, zdravotnické, školské

<sup>47</sup> Platný ÚPmB, textová část, str. 15.

<sup>48</sup> Platný ÚPmB, textová část, str. 21.



a sportovní účely za podmínky, že jejich provoz nenaruší obytnou pohodu v lokalitě.<sup>3</sup> Jiné druhy staveb jsou vyloučeny.

- pozemky parc. č. [redacted] vše v k.ú. Bohunice, jsou zařazeny do stabilizované plochy krajinné zeleně všeobecné (KV), přičemž rozvoj této plochy je řízen primárně přírodními procesy a plošná regulace je cílena na ochranu přírodních procesů v krajině. Jedná se současně o plochu nestavební – volnou, ve které je přípustnost nebo podmíněná přípustnost výstavby objektů omezena a regulována účelem využití, přípustné jsou obecně podzemní liniové stavby technické infrastruktury včetně souvisejících zařízení, podzemní liniové dopravní stavby (v Dotčeném území se žádné nenachází ani nejsou vyznačeny) a stavby přípojek technické infrastruktury, podmíněně přípustné jsou jiné druhy podzemních staveb, pokud mají být budovány ve veřejném zájmu a pokud funkce stavby bude v souladu s regulativy.<sup>4</sup> V plochách KV jsou dále přípustné (kromě přirozených, přírodě blízkých dřevinných porostů, travních porostů bez dřevin či bylino-travnaté lody, květnaté louky apod.) pouze vodohospodářské stavby a stavby protipovodňových opatření se zachováním vegetační složky. Dále jsou přípustné pěší a cyklistické stezky, drobné sakrální stavby a drobné stavby pro vzdělávací a výzkumnou činnost.<sup>5</sup>

Skutečnost, že se jedná o stabilizovanou plochu, pak znamená, že se jedná o dílčí část území, ve kterém se stávající účel a intenzita využití nebude zásadně měnit.

- pozemky parc. č. [redacted] a severní části pozemků parc. č. [redacted] vše v k.ú. Bohunice, jsou zařazeny do návrhové plochy krajinné zeleně všeobecné (KV), tedy do plochy, kde se předpokládá změna účelu nebo intenzity využití. Podmíněně přípustné je „dočasné využití existujících objektů a volných ploch pro funkci, která nebude v rozporu s funkčním využitím okolních ploch, za podmínky, že způsob využití umožní bezodkladné navrácení pozemku pro realizaci zeleně.“<sup>6</sup> Nepřípustné je umístění reklamních staveb.

Dotčené území se navíc nachází prakticky celým svým rozsahem v oblasti bývalé skládky, což dle názoru podatele znamená, že se jedná o území staticky nestabilní a tedy nevhodné pro bytovou (ev. jakoukoli jinou) zástavbu (podatel nevylučuje, že zástavba i na bývalé skládce možná je, avšak musí jí předcházet provedení sondáže). Současně se všechny výše uvedené pozemky tvořící Dotčené území (vyjma pozemků parc. č. [redacted] a prakticky celého pozemku parc. č. [redacted] vše v k.ú. Bohunice), nachází ve volné ploše se zvláštním režimem, jejíž účel využití je stanoven jmenovitě – v tomto případě podle výkresu „U6 Ochranné režimy“ se jedná o významný krajinný prvek ve smyslu § 3 odst. 1 písm. b) zákona č. 114/1992 Sb., o ochraně přírody a krajiny, ve znění pozdějších předpisů (dále jen „ZOPK“), tedy o ekologicky, geomorfologicky nebo esteticky hodnotnou část krajiny utvářející její typický vzhled nebo přispívající k udržení její stability. Podle § 4 odst. 2 ZOPK jsou významné krajinné prvky chráněny před poškozováním a ničením. „Využívají se pouze tak, aby nebyla narušena jejich obnova a nedošlo k ohrožení nebo oslabení jejich stabilizační funkce. K zásahům, které by mohly vést k poškození nebo zničení významného krajinného prvku nebo ohrožení či oslabení jeho ekologicko-stabilizační funkce, si musí ten, kdo takové zásahy zamýšlí, opatřit závazné stanovisko orgánu ochrany přírody. Mezi takové zásahy patří zejména umístování staveb, pozemkové úpravy, změny kultur pozemků, odvodňování pozemků, úpravy vodních toků a nádrží a těžba nerostů.“

Dotčené území se nachází převážně v klidové zóně, jak je vymezena ve výkresu „U3 – systém ochrany prostředí – ekologické zóny 1:25000“, kdy je cílem regulace „ochrana přírodního charakteru území, ochrana krajinných procesů a vyhovující stav prostorotvorných prvků v území.“ Výkres odkazuje ohledně funkcí v zóně na regulaci týkající se ploch krajinné zeleně všeobecné (KV) s tím, že charakter vegetačních objektů není regulován, provozní stavby a intenzivní využití území mohou být přípustné pouze výjimečně. Část pozemků parc. č. [redacted] a převážná část pozemku parc. č. [redacted] vše v k.ú. Bohunice, se nachází také v zóně ekologické stability, tedy v zóně, ve které je cílem regulace obnova ekologické stability území, přípustné jsou pouze vegetační úpravy blízké přírodě a jakákoli výstavba je nepřípustná.

<sup>3</sup> Platný ÚPmB, textová část, str. 21.

<sup>4</sup> Platný ÚPmB, textová část, str. 30.

<sup>5</sup> Platný ÚPmB, textová část, str. 30-31.

<sup>6</sup> Platný ÚPmB, textová část, str. 30.



## 2. Stav dle Návrhu ÚPmB

Podle textové části Návrhu ÚPmB a grafické části 2.1 - hlavní výkres 1:10000 je Dotčené území zařazeno do stabilizovaných ploch, tedy ploch, kde „územním plánem stanovené využití území vychází z jeho dosavadního charakteru a potvrzuje jej, nebo na něj bezprostředně navazuje. Jedná se o území, ve kterých se stávající účel využití území nebude zásadním způsobem měnit (podmínky funkčního využití území stanovené v plochách s rozdílným způsobem využití jsou v principu shodné se současným stavem).“ To ovšem neznamená, že by ve stabilizovaném území (tvořeném stabilizovanými plochami) nešlo změnit intenzitu využití území – změna je možná, pokud to umožňuje specifikace prostorového uspořádání, přičemž jsou možné modernizace, revitalizace, přestavby a dostavby, včetně dopravní a technické infrastruktury a veřejných prostranství.<sup>7</sup> Návrh ÚPmB „ve stabilizovaných plochách umožňuje a podporuje intenzifikaci území (proluk, dostaveb apod.) při zachování struktury a přiměřeného měřítka.“<sup>8</sup>

Pozemky parc. č. [REDAKCE] převážná část pozemku parc. č. [REDAKCE] a část pozemku parc. č. [REDAKCE], vše v k.ú. Bohunice, jsou zařazeny do stabilizované plochy veřejné vybavenosti (V) s použitými regulativy struktury zástavby areálové (a) a výškové úrovně zástavby (3). Plochy veřejné vybavenosti jsou součástí koncepce občanského vybavení, založené na „zachování a rozvoji sítě služeb, které plní občanskou funkci tak, aby bylo fungování města udržitelné a kvalita prostředí byla zvyšována.“<sup>9</sup> Plochy veřejné vybavenosti jsou hájeny pro občanské vybavení zřizované nebo užívané ve veřejném zájmu a mají plnit jinou funkci, než plochy komerční vybavenosti, plochy nákupních center a zvláštních areálů a plochy sportu. Tomu ostatně odpovídají podmínky využití těchto ploch: hlavní je využití pro občanské vybavení veřejného charakteru (tj. pro školství, zdravotnictví, sociální péči, kulturu, veřejnou správu, pohřebnictví apod.), přípustné je „využití související, podmiňující nebo využití sloužící záměrům hlavnímu využití; bydlení jako součást využití, které slouží záměrům hlavního využití, je přitom přípustné jen za podmínky integrace v záměrech hlavní funkce.“<sup>10</sup> Z toho plyne, že v Dotčeném území by mohly být umístěny byty pouze jako součásti víceúčelových budov. Nepřípustné je využití ploch (V) pro areály, pro které se vymezují plochy občanského vybavení X (tj. nákupní a zábavní centra a zvláštní areály).

Regulativ struktury zástavby – areálová zástavba (a) – umožňuje na Dotčeném území v ploše (V) umisťovat oplocené nebo veřejně přístupné areály (nebo jejich kombinace). Z regulativu je zřejmé, že tato struktura zástavby nemusí být umisťována pouze v plochách veřejné vybavenosti, ale lze ji umístit i v jiných plochách.<sup>11</sup> V rámci tohoto regulativu lze v Dotčeném území umisťovat různorodou zástavbu s ohledem na účel budov s tím, že „budovy jsou většího měřítka, popř. různé velikosti, a jsou zpravidla volně umístěné v ploše areálů.“

Regulativ výškové úrovně zástavby – úroveň (3) – pak v Dotčeném území v ploše (V) umožňuje umisťovat budovy vysoké 6 až 16 m, což je výšková úroveň odpovídající městské zástavbě, obytným sídlištím nebo jejich částem a areálům. Protože se navíc Dotčené území nachází ve výšce uvedených stabilizovaných plochách, mohou být stavby vyšší až o 2 m nad maximální výšku stanovenou ve výškové úrovni, za podmínky, že taková výška odpovídá výškovému charakteru výstavby dané ulice (tj. převládajícími výškami staveb v dané ulici nebo výškami v ulici zčásti založenými a pro danou ulici zjevně urbanisticky vhodnými; zjevné urbanistické excesy v dané ulici přitom nejsou pro výškový charakter výstavby určující). Aplikace dalších specifických pravidel pro určování výšky staveb ve stabilizovaných plochách, které se vyznačují nestejnou výškovou úrovní zástavby (a která by mohla vést k umístění nižších staveb), je přitom v případě umisťování staveb v Dotčeném území nejednoznačná.<sup>12</sup>

Zbývající pozemky, tj. pozemky parc. č. [REDAKCE] v části pozemků parc. č. [REDAKCE] vše v k.ú. Bohunice, jsou zařazeny do stabilizované plochy lesní (L). Tyto plochy slouží k zajištění „optimálních podmínek pro ochranu a rozvoj přírodních a krajinných hodnot, zejména v nezastavěném území,“<sup>13</sup> které mají plnit ekologickou a relaxační funkci. Lesní plochy (L) jsou součástí koncepce uspořádání krajiny.<sup>14</sup> Základním cílem koncepce uspořádání krajiny je přitom „podpora trvale udržitelného rozvoje území, zahrnujícího zachování stávajících estetických, ekologických a rekreačních kvalit krajiny a jejich další rozvoj a podporu

<sup>7</sup> Návrh ÚPmB, textová část, s. 21.

<sup>8</sup> Návrh ÚPmB, textová část, s. 17.

<sup>9</sup> Návrh ÚPmB, textová část, s. 39.

<sup>10</sup> Návrh ÚPmB, textová část, s. 56.

<sup>11</sup> Návrh ÚPmB, textová část, s. 64.

<sup>12</sup> Návrh ÚPmB, textová část, s. 66.

<sup>13</sup> Návrh ÚPmB, textová část, s. 20.

<sup>14</sup> Návrh ÚPmB, textová část, s. 43.



*mimoprodukčních funkcí krajiny. Koncepce uspořádání krajiny působí synergicky s urbanistickou koncepcí města a umožňuje jeho harmonický rozvoj.*<sup>15</sup>

Lesní plochy (L) jsou vymezeny za účelem zajištění plnění produkčních a mimoprodukčních funkcí lesa (jedná se o hlavní využití těchto ploch).<sup>16</sup> Přípustné je využití související, podmiňující nebo doplňující hlavní využití. Podmíněně přípustné je pak využití těchto ploch pro sportovní či rekreační účely, avšak za podmínky, že je takové využití slučitelné s hlavním využitím, nenaruší funkci lesa a nejedná se o budovy (což souvisí s tím, že lesní plochy obecně nejsou určeny k umístování staveb).<sup>17</sup> Nepřípustné využití není specificky stanoveno.

V lesních plochách není možné umísťovat stavby. Návrh ÚPmB z tohoto zákazu stanoví pouze dvě výjimky: první výjimka se týká stávajících objektů pro individuální rekreaci a bydlení (ev. stávající objekty jiného využití), u nichž nesmí být zvětšována zastavěná plocha staveb, ani nesmí být zvyšovány; druhá se týká staveb a zařízení sloužící pro zajištění hlavního, přípustného a podmíněně přípustného využití, za podmínky prokázání plnění či zachování zájmů na úseku správy lesa.

Severní hranice plochy V/a3 kopíruje hranici přírodního zázemí v krajině. Dotčené území se tak minimálně částí pozemků parc. č. [redacted] nachází v tzv. přírodním zázemí v krajině, vymezené v grafické části Návrhu ÚPmB „5.0 Principy uspořádání krajiny – schéma 1:25000“ tmavě zelenou svíslou šrafurou. Vymezení přírodního zázemí v krajině je přitom součástí tzv. principů uspořádání krajiny, sloužících k „zajištění ochrany hlavních krajinných hodnot.“<sup>18</sup> Území přírodního zázemí v krajině přitom představuje „území s mimořádnými přírodními, kulturními a krajinnými hodnotami, vymezená za účelem ochrany území před nepřiměřeným stavebním rozvojem, který by ohrozil existenci stávajících hodnot. Mimořádnými přírodními, kulturními a krajinnými hodnotami se rozumí zejména v dané lokalitě typické prostorové a druhové uspořádání bioty; v případě překryvu nad plochami stavebními pak zejména návaznosti tohoto uspořádání na volnou krajinu (popř. přírodní zázemí v zástavbě) a zastavěné části města, s cílem dosáhnout uměřeného a vhodného přechodu (přechodového území) mezi zástavbou a přírodním zázemím a podpořit pronikání krajinné zeleně do města a propojování se systémem sídelní zeleně.“<sup>19</sup>

Pouze pro úplnost Podatel uvádí, že se Dotčené území nenachází v žádné Rozvojové lokalitě, jak je definuje Návrh ÚPmB, textová část, na str. 21.

### 3. K jednotlivým námitkám

#### 3.1 Možný zásah do pohody bydlení

Návrh ÚPmB umožňuje v části Dotčeného území, totiž na pozemcích parc. č. [redacted] převážné části pozemku parc. č. [redacted] a části pozemku parc. č. [redacted] vše v k.ú. Bohunice, zařazených do plochy občanské vybavenosti V/a3 umístit na těchto pozemcích stavbu občanské vybavenosti areálové struktury o výšce 6 – 16 m, resp. až 18 m. Návrh ÚPmB tak představuje poměrně zásadní změnu využití uvedené části Dotčeného území, které je podle Platného ÚPmB zařazeno v části odpovídající pozemkům parc. č. [redacted], vše v k.ú. Bohunice v ploše čistého bydlení (BC), na které se již nyní nachází rodinný dům, v části odpovídající pozemkům parc. č. [redacted] vše v k.ú. Bohunice, pak v ploše krajinné zeleně všeobecné (KV), ve které není možné umísťovat prakticky žádné stavby.

Změnou zařazení pozemků parc. č. [redacted] převážné části pozemku parc. č. [redacted] a části pozemku parc. č. [redacted] vše v k.ú. Bohunice, je tak umožněno jednak zredukovat stávající zeleň nacházející se na ploše (KV), jednak umístit na tyto pozemky budovu většího měřítka, například multifunkční komplex sloužící kromě umístění občanské vybavenosti též bydlení. Umístěním takové stavby, kterou Návrh ÚPmB připouští a její umístění by tak bylo v souladu s Návrhem ÚPmB, by došlo k zásadnímu zhoršení tzv. „pohody bydlení“, resp. „kvality prostředí“<sup>20</sup> obyvatel sousedních bytových domů Live Up I a Live Up II (dále jen „pohoda bydlení“). Pohoda bydlení byla definována např. rozsudkem Nejvyššího správního soudu ze dne 2. 2. 2006, č.j. 2 As 44/2005-116, jako: „souhrn činitelů a vlivů, které přispívají k tomu, aby bydlení bylo zdravé a vhodné pro všechny kategorie uživatelů, resp. aby byla vytvořena vhodná atmosféra klidného bydlení; pohoda bydlení je v tomto pojetí dána zejména kvalitou jednotlivých složek

<sup>15</sup> Návrh ÚPmB, textová část, s. 42.

<sup>16</sup> Návrh ÚPmB, textová část, s. 44.

<sup>17</sup> Návrh ÚPmB, textová část, s. 62.

<sup>18</sup> Návrh ÚPmB, textová část, s. 42.

<sup>19</sup> Návrh ÚPmB, textová část, s. 42.

<sup>20</sup> Pojem „pohoda bydlení“ je obsahově totožný s pojmem „kvalita prostředí“, jak potvrdil Nejvyšší správní soud v rozsudcích ze dne 27. 10. 2016, č.j. 2 As 174/2016-20 a ze dne 20. 1. 2020, č.j. 1 As 287/2019-28.



životního prostředí, např. nízkou hladinou hluku (z dopravy, výroby, zábavních podniků, ze stavebních prací aj.), čistotou ovzduší, přiměřeným množstvím zeleně, nízkými emisemi pachů a prachu, osluněním apod.; pro zabezpečení pohody bydlení se pak zkoumá intenzita narušení jednotlivých činitelů a jeho důsledky, tedy objektivně existující souhrn činitelů a vlivů, které se posuzují každý jednotlivě a všechny ve vzájemných souvislostech.“ Nejvyšší správní soud dále v citovaném rozsudku uvádí, že „správní orgán při posuzování zda je v konkrétním případě pohoda bydlení zajištěna, nemůže ovšem zcela abstrahovat ani od určitých subjektivních hledisek daných způsobem života osob, kterých se má stavba, jejíž vliv na pohodu bydlení je zkoumán, dotýkat; podmínkou zohlednění těchto subjektivních hledisek ovšem je, že způsob života dotčených osob a jejich z toho plynoucí subjektivní nároky na pohodu bydlení nevybočují v podstatné míře od obecných oprávněně požadovatelných standardů se zohledněním místních zvláštností dané lokality.“ V rozsudku ze dne 31. 7. 2013, č.j. 1 As 33/2013-58 NSS uvádí, že smyslem „pohody bydlení“ coby jednoho z nároků, které musí být zohledněny při umisťování staveb, je zachování „zdravého a vhodného prostředí pro všechny kategorie uživatelů, resp. aby byla vytvořena vhodná atmosféra klidného bydlení bez ohledu na případné zamýšlené stavební či jiné aktivity...právní úprava obsažená ve StavZ má vzniku takového stavu předcházet (konkrétně vlivem uskutečnění a užívání stavby).“ Podatel již nyní podotýká, že ačkoli se v citovaných rozsudcích NSS zabývá pohodou bydlení, resp. kvalitou prostředí, v kontextu konkrétních záměrů umisťovaných v území a požadavků vyhlášky Ministerstva pro místní rozvoj č. 501/2006 Sb., o obecných požadavcích na využívání území, ve znění pozdějších předpisů (dále jen „vyhláška č. 501/2006 Sb.“), neznamená to, že by nebylo možné namítat zásah do pohody bydlení už v souvislosti s Návrhem ÚPmB, neboť právní předpisy zohledňují pohodu bydlení už při vymezení ploch v rámci územních plánů (srov. § 4, 5 a 8 vyhlášky č. 501/2006 Sb.).

Z dosud uvedeného podle názoru Podatele plyne, že pojem „pohoda bydlení“ zahrnuje celou řadu činitelů, mezi které lze zařadit též případné stínění (úbytek oslunění) umístěnou stavbou a také zhoršení výhledu z bytu Podatele, jak plyne z rozsudku Nejvyššího správního soudu ze dne 1. 11. 2012, č.j. 8 As 27/2012-113, podle něhož: „Mezi jednotlivé činitele ovlivňující pohodu bydlení (kvalitu prostředí) náleží také podstatné snížení odstupové vzdálenosti mezi budovami...omezení výhledu...protože i tyto složky se na pohodě bydlení podílejí.“ V uvedeném rozsudku pak NSS mezi činitele ovlivňující pohodu bydlení zařadil také: „podstatné snížení odstupové vzdálenosti mezi budovami, úbytek oblohové složky, omezení výhledu, a tedy i míra oslunění a osvětlení bytu, a narušení soukromí, protože i tyto složky se na pohodě bydlení podílejí.“ Podatel proto přikládá k této námitce fotodokumentaci, ze které je zřejmé, jaký vliv by umístění stavby vysoké 16 m (přičemž není vyloučeno ani umístění stavby vysoké až 18 m) na části Dotčeného území zařazeného do plochy V/a3 mělo z hlediska výhledu do krajiny (a samozřejmě i z hlediska úbytku oslunění, oblohové složky a možného narušení soukromí) ve směru od bytových domů Live Up I a Live Up II ke stávajícímu rodinnému domu (tj. výhled východním směrem, viz přiložená fotodokumentace, první dvě fotografie).

Zásah do pohody bydlení pak Podatel dále spatřuje ve snížení množství zeleně v Dotčeném území, ve zvýšení hlukové a prachové zátěže v důsledku zvýšení dopravy v Dotčeném území za účelem zajištění dopravní obslužnosti nové výstavby přičemž v tomto ohledu poukazuje na rozsudek NSS ze dne 16. 11. 2007, č.j. 5 As 33/2007-68, z něhož vyplývá, že narušení pohody bydlení může být způsobeno obtěžováním hlukem a dalšími imisemi, např. zvýšeným pohybem osob, případně při poskytování služeb odpovídajících veřejné občanské vybavenosti. Ostatně i z rozsudku NSS ze dne 31. 5. 2011, č.j. 2 As 34/2010-99 vyplývá, že z hlediska posouzení pohody bydlení je třeba vzít v potaz i samotný provoz stavby a zařízení v ní umístěných, tj. provozní externality, neboť i ty jsou určující pro zhodnocení, zda je zachována pohoda bydlení.

Podatel dále zdůrazňuje, že podmínkou narušení pohody bydlení není porušení právních předpisů týkajících se umístění budovy nebo jejího provozu, což potvrdil NSS v rozsudcích ze dne 4. 3. 2009, č.j. 6 As 38/2008-123, a ze dne 10. 5. 2010, č.j. 2 As 6/2010-164. Institut pohody bydlení se uplatní i tam, kde nejsou žádné veřejnoprávní regulativy stanoveny (viz rozsudek NSS ze dne 20. 12. 2012, č.j. 1 As 139/2012-40).

Konečným důsledkem snížené pohody bydlení v bytových domech Live Up I a Live Up II pak bude snížení atraktivnosti dané lokality a pokles tržní ceny jednotlivých bytů, tedy i bytu Podatele. V tom spatřuje Podatel zásah do svých práv, který je oprávněn namítat vůči Návrhu ÚPmB.

Podatel zdůrazňuje, že negativní důsledky umístění stavby vysoké 16 m na výše uvedených pozemcích parc. č. [redacted] převážné části pozemku parc. č. [redacted] a části pozemku parc. č. [redacted] vše v k.ú. Bohunice, přitom nelze odmítnout jako čistě hypotetické anebo předčasné, neboť umístění takové stavby umožňuje Návrh ÚPmB (zatímco Platný ÚPmB umístění takové stavby neumožňuje). Soulad umístění záměru s platným a účinným územním



plánem je přitom nezbytnou podmínkou k umístění a následné realizaci takového záměru (tedy budovy vysoké 16 m), jak plyne z § 90 odst. 1 písm. a) StavZ, podle něhož posuzuje stavební úřad, zda je záměr žadatele v souladu s požadavky StavZ a prováděcích právních předpisů, zejména s obecnými požadavky na využívání území (§ 2 odst. 2 písm. e) StavZ), tedy i zda je záměr v souladu s územním plánem. Podatel proto uplatněním této námítky usiluje o to, aby bylo vymezení ploch v Dotčeném území v Návrhu ÚPmB změněno tak, aby reflektovalo požadavky Podatele na pohodu bydlení, tj. aby Podatel nebyl nucen v budoucnu tytéž námítky uplatňovat v územním řízení o umístění takové budovy.

**Podatel proto navrhuje, aby došlo ke změně Návrhu ÚPmB tak, aby pozemky parc. č. [REDAKCE] vše v k.ú. Bohunice, které jsou nyní součástí plochy V/a3, byly zařazeny do samostatné plochy bydlení B/v1, která by umožňovala umístit na těchto pozemcích stavby pro bydlení volné struktury s výškovou úrovní 3-7 m, tedy s výškovou úrovní, která by odpovídala do pohody bydlení Podatele jen minimálně. Zbylé pozemky tvořící Dotčené území (tj. pozemky parc. č. [REDAKCE] vše v k.ú. Bohunice) by měly být zařazeny do stabilizované plochy lesní (L), což by lepe odpovídalo jejich stávajícímu zařazení v rámci Platného ÚPmB.**

Vymezení této plochy pro bydlení B/v1 by bylo v souladu s § 3 odst. 1 vyhlášky č. 501/2006 Sb. (samotná rozloha takové plochy má zhruba 6421 m<sup>2</sup>, plocha zohledňuje požadavky na kvalitu bydlení). Vymezení takovéto plochy v Návrhu ÚPmB přitom nevylučuje umístění staveb občanské vybavenosti: stavby a zařízení občanského vybavení je podle Návrhu ÚPmB přípustné<sup>21</sup> kromě ploch veřejné vybavenosti (V) umísťovat také v jiných plochách s rozdílným způsobem využití<sup>22</sup> – konkrétně v plochách bydlení (B), v plochách smíšených obytných (C), kde se dokonce jedná o jeden z hlavních způsobů využití těchto ploch, totiž „pro občanské vybavení vymezené v plochách označených V a W, přičemž záměry pro maloobchod jsou přípustné s omezením do 1 500 m<sup>2</sup> prodejní plochy“,<sup>23</sup> v plochách komerční vybavenosti (W), kde se jedná o jeden z hlavních způsobů využití, neboť v plochách komerční vybavenosti lze umístit všechny záměry uvedené v hlavním využití pro plochy veřejné vybavenosti (mezi těmito plochami tak v tomto ohledu není rozdíl). Rovněž podle § 4 odst. 2 vyhlášky č. 501/2006 Sb. lze v ploše bydlení umístit další stavby a zařízení, které nesnižují kvalitu prostředí a pohodu bydlení ve vymezené ploše, jsou slučitelné s bydlením a slouží zejména obyvatelům v takto vymezené ploše.

Konečně vymezení takové plochy by umožňovalo realizaci alespoň části záměru srovnatelného např. se záměrem společnosti FINTIME, s.r.o., která již v minulosti požádala zastupitelstvo městské části Brno-Bohunice o vyjádření se k návrhu na pořízení změny Platného ÚPmB ze dne 12. 7. 2017, spočívající ve změně stávajících ploch BC a KV v Dotčeném území na návrhovou plochu BC s indexem podlažní plochy 0,8 a dále ve zrušení stávající veřejné zeleně.

### **3.2 Nedodržení požadavků kladených na územní plánování, resp. na územní plán**

Podle názoru Podatele je nutné v Návrhu ÚPmB, resp. v nastavení regulativů omezujících dosavadní využití území, zohlednit i širší vztahy v území, jak předpokládá § 18 odst. 2 StavZ, podle něhož územní plánování (pod které pořizování územního plánu statutárního města Brna spadá zcela jednoznačně) „zajišťuje předpoklady pro udržitelný rozvoj území soustavným a komplexním řešením účelného využití a prostorového uspořádání území s cílem dosažení obecně prospěšného souladu veřejných a soukromých zájmů na rozvoji území. Za tím účelem sleduje společenský a hospodářský potenciál rozvoje.“ Cílem územního plánování je vzájemná věcná i časová koordinace veřejných zájmů mezi sebou a se soukromými zájmy v řešeném území.<sup>24</sup> Předpokládá se tedy komplexní posuzování uspořádání území, což dále rozvíjí § 19 odst. 1 StavZ, když řadí mezi úkoly územního plánování také stanovení koncepce rozvoje území, včetně urbanistické koncepce s ohledem na hodnoty a podmínky území (§ 19 odst. 1 písm. b) StavZ), stanovení urbanistických, architektonických a estetických požadavků na využívání a prostorové uspořádání území a na jeho změny, zejména na umístění, uspořádání a řešení staveb a veřejných prostranství (§ 19 odst. 1 písm. d) StavZ), stanovení podmínek pro provedení změn v území, zejména pak pro umístění a uspořádání staveb s ohledem na stávající charakter a hodnoty území a na využitelnost navazujícího území (§ 19 odst. 1 písm. e) StavZ), a uplatňování poznatků zejména z oborů architektury, urbanismu, územního plánování a ekologie a památkové péče (§ 19 odst. 1 písm. o) StavZ). Tomu odpovídá § 43 odst. 1 StavZ, vymezující obsah územního plánu, a příloha č. 7 vyhlášky č.

<sup>21</sup> Jedná se o tzv. přípustné využití, vymezené v Návrhu ÚPmB, textové části, na str. 54: „využití pro účel odlišný, než je hlavní využití, který však není s hlavním využitím v rozporu; umožňuje činnosti, stavby a zařízení, které budou s hlavním způsobem využití související, doplňující nebo podmiňující.“

<sup>22</sup> Návrh ÚPmB, textová část, s. 40.

<sup>23</sup> Návrh ÚPmB, textová část, s. 56.

<sup>24</sup> Macháčková, J. a kol. Stavební zákon. Komentář. 3. vydání. Praha: C. H. Beck, 2018, s. 80.



500/2006 Sb., o územně analytických podkladech, územně plánovací dokumentaci a způsobu evidence územně plánovací činnosti, ve znění pozdějších předpisů, která obsah územního plánu dále konkretizuje.

Návrh ÚPmB stanoví jako svůj hlavní cíl „dosažení vyváženosti a flexibility všech jevů a prvků, které jsou pro tvorbu územního plánu určující. Základní koncepce rozvoje území města vychází z aktuálních koncepčních a strategických dokumentů města Brna.“<sup>25</sup> Návrh ÚPmB má dále mimo jiné sledovat „rovnováhu mezi zastavěným územím a jeho rozvojovým potenciálem a výjimečným přírodním zázemím města a jeho ochranou...Přírodní zázemí je základní podmínkou pro udržení ekologické stability města a je chráněno především vymezením přírodního zázemí v krajině, přírodního zázemí v zástavbě a ochranou os propojení přírodního zázemí.“<sup>26</sup> Dále Návrh ÚPmB „chrání a rozvíjí urbanistické a přírodní hodnoty města.“<sup>27</sup> Uvedené cíle se pak mají odrážet v urbanistických hodnotách a architektonickém pojetí.

### 3.2.1 Urbanistické požadavky

**Co se týká urbanistické koncepce**, ta je „...stanovena pro město jako celek a stanovuje požadavky jak na zastavitelné plochy, tak na plochy přestaveb a změn v krajině a na stabilizovaná území, zejména prostřednictvím funkčních a prostorových regulativů.“<sup>28</sup> Mezi základní principy urbanistické koncepce statutárního města Brna patří mimo jiné „*preference intenzifikace a transformace přestavbových území zejména v širším centru Brna před zastavěním volných ploch.*“ Pojem „přestavbové území“ není v Návrhu ÚPmB definován, lze však dovodit, že by se mělo jednat o plochy přestavby, přičemž plochy přestavby jsou zahrnuty do tzv. rozvojových lokalit (tedy ucelených, graficky vymezených částí území města Brna, která jsou územním plánem určena k přestavbě nebo zástavbě a která jsou vymezena v grafické části Návrhu ÚPmB 1.0 Výkresu základního členění).<sup>29</sup> **Dotčené území však není „přestavbovým územím“, není rozvojovou lokalitou, a to navzdory faktu, že vymezení plochy veřejné vybavenosti V/a3 na pozemcích parc. č. [redacted] převážné části pozemku parc. č. [redacted] a části pozemku parc. č. [redacted], vše v k.ú. Bohunice, znamená podstatnou změnu využití těchto pozemků ve srovnání s Platným ÚPmB (viz výše), totiž intenzifikaci využití těchto pozemků ve srovnání se stávajícím využitím, a Návrh ÚPmB by tak podle názoru Podatele měl tuto část Dotčeného území vymezit jako samostatnou rozvojovou lokalitu podobně, jako je vymezena nejbližší rozvojová lokalita „Be-7 Netroufalky“.** To by s sebou neslo nutnost podrobněji vymezit uvedenou část Dotčeného území jako přestavbovou lokalitu v „kartách lokalit“ a odůvodnit navrženou změnu využití odpovídající části Dotčeného území, což **by bylo v souladu jednak s § 43 odst. 1 StavZ**, podle něhož: „územní plán...vymezí zastavěné území, plochy a koridory, zejména zastavitelné plochy, plochy změn v krajině a plochy vymezené ke změně stávající zástavby, k obnově nebo opětovnému využití znehodnoceného území (dále jen „plocha přestavby“), pro veřejně prospěšné stavby, pro veřejně prospěšná opatření a pro územní rezervy a stanoví podmínky pro využití těchto ploch a koridorů.“, jednak se základním principem urbanistické koncepce dle Návrhu ÚPmB.

Zásady urbanistické kompozice jsou podrobněji popsány v odůvodnění Návrhu ÚPmB, podle kterého je třeba respektovat zásady urbanistické kompozice, zejména: „**Posilovat záměry směřující k žádoucí výškové hladině v území, její případné gradaci** (chápané jako zesilování, nebo zeslabování určitého účinku), **kontrastu** (zejména na žádoucích rozhraních) **a umístování lokálních dominant**. Prostorové uspořádání města v jeho krajiněm rámci je utvářeno na základě principů, které je třeba dodržovat a posilovat, popř. prověřit podrobnější územně plánovací dokumentací.“<sup>30</sup> Dále je uvedena zásada: „**Usilovat o dodržování dlouhodobě založených kompozičních principů, jakými jsou pohledy na významné dominanty, průhledy územím, komponované pohledy, urbanistické osy, pohledové osy, vyhlídkové body a stanoviště, cílové pohledy (tzv. point de vue), veduta města, panorama města apod.**“

<sup>31</sup> Konečně je zmíněna též zásada: „**Respektovat obecné principy tvorby městské krajiny jakými jsou měřítko a proporce, přiměřenost, rytmus, symetrie a asymetrie a další.**“<sup>32</sup>

**Podle těchto zásad urbanistické kompozice by mělo být Dotčené území zařazeno do takových ploch, resp. být podřazeno takovým regulativům v Návrhu ÚPmB, které by umožnily dosáhnout jednak žádoucí gradace v podobě zeslabování účinku stávajících několikapatrových staveb v okolí Dotčeného území – bytových domů Live Up I a II a ubytovny zdravotních sester – na okolní plochy zeleně, jednak by umožnily zachovat stávající průhled**

<sup>25</sup> Návrh ÚPmB, textová část, s. 17.

<sup>26</sup> Návrh ÚPmB, textová část, s. 17.

<sup>27</sup> Návrh ÚPmB, textová část, s. 17.

<sup>28</sup> Návrh ÚPmB, textová část, str. 19.

<sup>29</sup> Návrh ÚPmB, textová část, str. 13.

<sup>30</sup> Odůvodnění textové části Návrhu ÚPmB, str. 147.

<sup>31</sup> Odůvodnění textové části Návrhu ÚPmB, str. 147.

<sup>32</sup> Odůvodnění textové části Návrhu ÚPmB, str. 147.



územím, totiž průhled z bytových domů Live Up I a II směrem k hradu Špilberk a ke Žlutému kopci, kde je viditelná veduta města (viz příložená fotodokumentace). Takové zařazení Dotčeného území by tudíž bylo v souladu s obsahem Návrhu ÚPmB, podle něhož: „**Z hlediska urbanistické kompozice jsou důležité pohledově významné plochy, které chrání území pohledově exponovaná především ve směru z města do volné krajiny a významným způsobem se podílí na celkovém obrazu města...ÚPmB dále specificky chrání pohledy na vedutu města a pohledově významná území, která jsou mimořádně hodnotná vzhledem k celkovému obrazu města a krajinnému rázu městské krajiny.**“<sup>33</sup> Tomu pak odpovídá odůvodnění Návrhu ÚPmB, když uvádí, že: „Ve městě Brně se nachází řada území s vysokou hodnotou urbanistického prostředí. Tato území je nutné chránit proti zásahům znehodnocujícím podstatu jejich urbanistické kvality zejména ve smyslu charakteru a uspořádání jejich veřejných prostranství a podstaty jejich výškového uspořádání...**Prostorový obraz území města určeného k zástavbě je charakterizován zejména těmito prvky: urbanizačním jádrem města na vyvýšeninách ležících na rozhraní dvou rozdílných krajinných typů; výrazným motivem brněnské veduty, tj. společným působení přírodních vrchů a stavebních dominant Petrova a Špilberku a Žlutého kopce; radiálně okružním komunikačním systémem a na jeho skeletu vzniklé stavební struktury; kompaktním způsobem zástavby kolem historického jádra města; svébytnou identitou městských subcenter; pronikáním výběžků vysočin ze severu a západu hluboko do území města. Ochranu těchto prvků je nutné zajistit zejména při posuzování přípustnosti výškových staveb v území určeném k zástavbě.**“<sup>34</sup> Ačkoli navržená plocha V/a3 neumožňuje na části Dotčeného území umístit výškové stavby (tj. stavby vysoké alespoň 40 m),<sup>35</sup> z odůvodnění Návrhu ÚPmB vyplývá, že ochranu uvedených prvků charakterizujících prostorový obraz města Brna je nutné zajistit i při posuzování jiných než výškových staveb (viz slovo „zejména“), tedy i při posuzování možného umístění staveb vysokých „pouze“ 6 – 16 m, zasahujících do horizontu např. při pohledu z hradu Špilberk nebo ze Žlutého kopce směrem k areálu bohunického kampusu. Návrh ÚPmB totiž nechrání pouze pohledy na vedutu města, ale i pohledy opačným směrem. Dotčené území se přitom nachází těsně za hranicí pohledově významného území (viz výkres „5.0 Principy uspořádání krajiny – schéma 1:25000“) a nelze vyloučit, že by nevhodně umístěná zástavba na horizontu mohla tyto pohledy směrem z města narušit. Podatel v této souvislosti poukazuje na fakt, že část Dotčeného území zahrnutého v Návrhu ÚPmB do plochy V/a3 se nachází ve výšce 265-275 m.n.m., přičemž okolní terén směrem k hradu Špilberk a ke Žlutému kopci je nižší (klesá z 265 m.n.m. až na 205 m.n.m.) a ani okolní kopce takovému pohledu z centra města nebrání (viz turistická mapa se zakreslením vrstevnic a příložená fotodokumentace).

### 3.2.2 Navržená struktura zástavby

Urbanistická koncepce předpokládá ovlivnění prostorového uspořádání města Brna. **Uspořádání struktury města je v Návrhu ÚPmB stanoveno prostřednictvím dvou regulativů: specifikace struktury zástavby a specifikace výškové úrovně zástavby.**<sup>36</sup> „Cílem specifikace prostorového uspořádání zástavby základních ploch je dosáhnout kvalitního zapojení zástavby do stavební struktury města a ochrana přírodních a krajinných hodnot města. Struktura je určena vždy v souladu s koncepční zásadou vyváženého města, s polycentrickou strukturou, intenzivně využívajícího zejména svá centrální území.“<sup>37</sup> Dále platí, že specifikace ve stabilizovaných plochách (tedy i v plochách, ve kterých je zařazeno Dotčené území): „**slouží zejména pro popis struktury jako takové a je vodítkem při přiměřené intenzifikaci území v procesech přestaveb, nástaveb a dostaveb objektu a proluk v základní ploše. Dalším důvodem pro specifikaci stabilizovaných území je popis charakteristické struktury širšího celku, který je možné využít zejména u navazujících návrhových ploch pro definování vhodného řešení sousedících rozhraní, doplnění struktury popř. pro řešení kompozičních a dalších principů (výšková gradace...) apod.**“ Podle odůvodnění Návrhu ÚPmB je účelem stanovení urbánní struktury „**vytvoření struktury zástavby města odpovídající danému místu, harmonicky zapojené do přírodního a krajinného prostředí, a vytvoření kvalitní a hierarchizované struktury veřejných a soukromých prostranství umožňující jak obsluhu území, tak pobyt a rekreaci.**“<sup>38</sup> **Vymezení typu struktury zástavby v Návrhu ÚPmB tedy není samoučelné, ale má (spolu s typem plochy a se specifikací výškové úrovně zástavby) podstatný vliv na to, jaké stavby budou ve stabilizované ploše umístěny, a to s ohledem na vytvoření zástavby odpovídající danému místu ve výše uvedeném smyslu.**

Část Dotčeného území, zařazená do plochy veřejné vybavenosti V/a3, předpokládá umístění areálové zástavby (a). Ta je vymezena v Návrhu ÚPmB jako „**urbánní struktura zástavby oplocených nebo veřejně přístupných areálů nebo jejich kombinací. Je stanovena zejména v plochách výroby, sportu, veřejné a komerční vybavenosti.**“<sup>39</sup> Odůvodnění Návrhu

<sup>33</sup> Návrh ÚPmB, textová část, str. 19.

<sup>34</sup> Odůvodnění textové části Návrhu ÚPmB, str. 154.

<sup>35</sup> Odůvodnění textové části Návrhu ÚPmB, str. 155.

<sup>36</sup> Viz Odůvodnění textové části Návrhu ÚPmB, str. 157.

<sup>37</sup> Odůvodnění textové části Návrhu ÚPmB, str. 158.

<sup>38</sup> Odůvodnění textové části Návrhu ÚPmB, str. 158.

<sup>39</sup> Návrh ÚPmB, textová část, str. 64.



ÚPmB uvádí příklady areálové zástavby (Český technologický park, areál VUT v Brně, areál brněnského výstaviště), přičemž je výslovně zmíněno území mezi ulicemi Jihlavská, Kamenice a Netroufalky, složené z několika areálů. Podle odůvodnění Návrhu ÚPmB je areálová zástavba vymezena zejména (ale ne výhradně) v plochách veřejné a komerční vybavenosti a v plochách výroby, přičemž „rozdíl mezi volnou a areálovou strukturou je v některých případech poměrně malý a vyhodnocení struktury záleží na širších územních souvislostech a vyhodnocení žádoucího cílového stavu v území.“<sup>40</sup> Naproti tomu struktura volné zástavby je vymezena jako „urbánní struktura, která zahrnuje převážně modernistickou sídlištní zástavbu a dostavbu v kompaktní zástavbě. Je tvořena zejména kombinací solitérních, převážně rezidenčních budov a objektů občanské vybavenosti. Volná prostranství mezi budovami jsou zpravidla veřejně přístupná s vysokým podílem vegetace. Volná zástavba je stanovena zejména v plochách bydlení, smíšených obytných, veřejné a komerční vybavenosti zpravidla mimo kompaktní území města.“<sup>41</sup> Z odůvodnění Návrhu ÚPmB pak plyne, že struktura volné zástavby je tvořena samostatně stojícími objekty různých kategorií (bodové, věžové, deskové, terasové apod.), různého měřítka (výslovně jsou zmíněny bytové nízkopodlažní domy bodového typu, deskové vysokopodlažní domy, věžové domy apod.), volnou strukturou pak může být i plocha, kterou téměř zaplňuje jedna budova a vyhodnocení struktury vychází z celkového kontextu zástavby.<sup>42</sup> A právě o tento kontext jde, přičemž Podatel má za to, že je vymezen nesprávně, přičemž důsledkem je zařazení části Dotčeného území do plochy umožňující areálovou, nikoli volnou zástavbu.

Pozemky parc. č. [REDAKCE] převážná část pozemku parc. č. [REDAKCE] a část pozemku parc. č. [REDAKCE] vše v k.ú. Bohunice, jsou zařazeny do stabilizované plochy veřejné vybavenosti V/a3, Návrh ÚPmB tedy umožňuje zastavění této plochy areálovou zástavbou, ačkoli se v současnosti na těchto pozemcích nachází volně stojící stavba rodinného domu, tedy stavba určená toliko k bydlení, nikoli k zajištění veřejné vybavenosti. Do stejné plochy veřejné vybavenosti je dále zahrnuta areálová zástavba veřejné vybavenosti, ohraničená ulicemi Netroufalky a Studentská (v tomto obdélníku se mimo jiné nachází ubytovna zdravotních sester a Campea Aparthotel) a konečně jsou do stejné plochy veřejné vybavenosti zahrnuty též oba volně stojící bytové domy Live Up I a Live Up II s přilehlými pozemky, které jsou z hlediska vymezení volné a areálové zástavby v Návrhu ÚPmB (a jeho odůvodnění) volnou zástavbou určenou pro bydlení, nikoli areálovou zástavbou veřejné vybavenosti (bytové domy Live Up I a II a přilehlé pozemky netvoří samostatný areál, ani nejsou součástí sousedních areálů). **Jedná se tak v zásadě o tři dílčí plochy, pro které je charakteristická odlišná zástavba i její struktura, avšak Návrh ÚPmB stávající charakter zástavby v rozporu s § 19 odst. 1 písm. a) a b) StavZ a v rozporu s § 3 odst. 2 až 4 vyhlášky č. 501/2006 Sb.<sup>43</sup> nijak nezohledňuje a vše podřazuje pod jednu plochu veřejné vybavenosti, u které připouští zastavění areálovou zástavbou, přičemž zvolené struktury zástavby odpovídá i navržený regulativ výšky budov.<sup>44</sup> Podatel má za to, že Návrh ÚPmB má v maximální možné míře reflektovat stávající charakter zástavby ve stabilizovaných plochách. Podatel netvrdí, že by Návrh ÚPmB nemohl stanovit jinou koncepci rozvoje uvedené plochy veřejné vybavenosti, avšak v takovém případě by měla být prověřena a odůvodněna potřeba změn v daném území dle § 19 odst. 1 písm. c) StavZ a uvedená plocha by měla být namísto stabilizované plochy vymezena jako plocha změn, tedy tak, jak to předpokládá § 19 odst. 1 písm. e) StavZ, který výslovně uvádí, že úkolem územního plánování je „stanovovat podmínky pro provedení změn v území, zejména pak pro umístění a uspořádání staveb s ohledem na stávající charakter a hodnoty území a na využitelnost navazujícího území.“ Podatel navíc poukazuje na další úkol územního plánování, uvedený v § 19 odst. 1 písm. o) StavZ, totiž na povinnost uplatňovat při tvorbě územního plánu (tedy i Návrhu ÚPmB) poznatky zejména z oborů architektury, urbanismu, územního plánování a ekologie a památkové péče.**

### 3.2.3 Navržené výškové úrovně zástavby

Kromě již zmíněné struktury zástavby je relevantní též její výškové uspořádání. Podle Návrhu ÚPmB: „Výškové uspořádání zástavby společně s morfologií terénu vytváří charakteristický obraz města a umožňuje v něm orientaci. ÚPmB stanovuje výškovou kompozici, která je určena k ochraně území a určuje omezení pro výškové řešení staveb.“<sup>45</sup> **Při stanovení regulativu výšky staveb ve vymezených plochách platí v zásadě tytéž úkoly územního plánování,**

<sup>40</sup> Odůvodnění textové části Návrhu ÚPmB, str. 167.

<sup>41</sup> Návrh ÚPmB, textová část, s. 64.

<sup>42</sup> Viz Odůvodnění textové části Návrhu ÚPmB, str. 163.

<sup>43</sup> Podle § 3 odst. 1 vyhlášky č. 501/2006 Sb. se k naplňování cílů a úkolů územního plánování (a s ohledem na rozdílné nároky na prostředí) území člení územním plánem na jednotlivé plochy. Plochy se podle § 3 odst. 2 též vyhlášky vymezují buď podle stávajícího nebo požadovaného způsobu využití (dále jen jako „plochy s rozdílným způsobem využití“), anebo podle významu, kdy se rozlišují plochy zastavitelné, plochy územních rezerv, plochy ke změně stávající zástavby, plochy k obnově nebo opětovnému využití znehodnoceného území a plochy rekonstrukčních a rekultivačních zásahů do území. Plochy s rozdílným způsobem využití se podle § 3 odst. 3 a 4 též vyhlášky vymezují s ohledem na specifické podmínky a charakter území a lze je dále podrobněji členit.

<sup>44</sup> Návrh ÚPmB stejným způsobem vymezuje výšku rezidenční zástavby, kterou výslovně předpokládá jako nízkopodlažní, čemuž odpovídají zvolené regulativy výškové hladiny 1 a 2.

<sup>45</sup> Návrh ÚPmB, textová část, s. 19.



**jaké se uplatní v případě vymezení struktury zástavby v těchto plochách.** Návrh ÚPmB musí i v případě stanovení regulativu výšky zástavby vyjít ze stávajícího stavu a odůvodnit případnou změnu, jakou je např. stanovení regulativu výšky zástavby úrovně „3“, umožňující v části Dotčeného území, tvořeného pozemky parc. č. [REDAKCE] převážnou částí pozemku parc. č. [REDAKCE] a částí pozemku parc. č. [REDAKCE] vše v k.ú. Bohunice, umístit budovy vysoké 6 – 16 m, případně až o 2 m vyšší, ačkoli výška rodinného domu, který se zde nachází, nepřesahuje 6 m a je tedy dostačující stanovení úrovně „1“, určená pro stavby vysoké 3 – 7 m. Podatel s odkazem na výše uvedené konstatuje, že Návrh ÚPmB při stanovení výškové úrovně zástavby v Dotčeném území nereflektoval požadavky § 19 StavZ a § 3 vyhlášky č. 501/2006 Sb.

### 3.2.4 Vymezení přírodního zázemí v krajině a ochrana zeleně

**Součástí urbanistické koncepce je také vymezení volného území,** a to z důvodů: „zachování a rozvoje přírodních hodnot je prostorově specifikováno přírodním zázemím města, které je chráněno před nepřiměřeným stavebním rozvojem a je vymezeno jak v nezastavěném území, tak v území zastavěném. Člení se přitom na přírodní zázemí v krajině...“<sup>46</sup>. Dotčené území se přitom, jak již bylo uvedeno výše, minimálně svou severní částí nachází v tzv. přírodním zázemí v krajině (vymezeném jako stabilizovaná plocha krajinné zeleně všeobecné, v Návrhu ÚPmB již vymezeném jako plocha lesní), a mělo by tak být chráněno. **Ačkoli přírodní zázemí v krajině v Dotčeném území negativně dotčeno Návrhem ÚPmB není, dochází v dotčeném území k redukci zeleně v rozporu s deklarovanými cíli územního plánu,** kterým je: „v případě překryvu (území přírodního zázemí v krajině – pozn. Podatel) nad plochami stavebními pak zejména návaznosti tohoto uspořádání na volnou krajinu (popř. přírodní zázemí v zástavbě) a zastavěné části města, s cílem dosáhnout uměřeného a vhodného přechodu (přechodového území) mezi zástavbou a přírodním zázemím a podpořit pronikání krajinné zeleně do města a propojování se systémem sídelní zeleně.“<sup>47</sup> Tento „uměřený a vhodný přechod“ byl ve stávajícím Platném ÚPmB zajištěn v Dotčeném území vymezením ploch krajinné zeleně všeobecné. Návrh ÚPmB však vymezením plochy V/a3 v Dotčeném území část plochy krajinné zeleně bez náhrady ruší a namísto „uměřeného a vhodného přechodu“ mezi zelení v přírodním zázemí v ploše lesní (L) a zelení v navazující ploše V/a3 mimo přírodní zázemí vytváří ostrý kontrast a nadto dále redukuje zezeň, které je v okolní téměř ryze areálové zástavby nedostatek.<sup>48</sup> Podatel zdůrazňuje, že plochy veřejné vybavenosti (V) na rozdíl např. od ploch bydlení (B) nemají ani stanoveny minimální zastoupení zeleně na terénu. Návrh ÚPmB tak v tomto ohledu nerespektuje vlastní deklarované cíle ani charakter a hodnoty Dotčeného území a okolního území, a to přesto, že Návrh ÚPmB údajně klade: „zásadní důraz na strukturu a funkční uspořádání města a krajiny. Zachování, respektive posílení struktury a obrazu města zajišťuje územní plán prostřednictvím...**Důrazu na kompaktnost města vedoucí k posílení významu a kvality veřejných prostranství. Kompaktnost a intenzita využití území zvyšuje nároky na veřejná prostranství, jejich čitelnou hierarchii, na prostupnost území, dostupnost všech žádoucích funkcí (mimo jiné dostupnost pobytových zelených ploch pro každodenní relaxaci a rekreaci), obdobné platí pro uspořádání a kvalitu ploch s vegetací. Důrazu na urbanistickou strukturu související s celkovým prostorovým uspořádáním města (území určeného k zástavbě) a koncepci uspořádání krajiny.**“<sup>49</sup>

### 3.2.5 Návrh Podatele umožňující dosáhnout urbanistických požadavků

**Naopak v souladu s deklarovanými cíli Návrhu ÚPmB (a rovněž v souladu s § 19 StavZ a § 3 vyhlášky č. 501/2006 Sb.) by bylo vymezení tří stabilizovaných ploch v Návrhu ÚPmB namísto stávající jediné plochy V/a3,** přičemž jedna stabilizovaná plocha veřejné vybavenosti V/a3 by zahrnovala stávající areálovou zástavbu ohraničenou ulicemi Netroufalky a Studentská, jak je popsána výše, druhá stabilizovaná plocha bydlení B/v3 by pak zahrnovala stávající obytné domy Live Up I a II s přílehlými pozemky a konečně třetí stabilizovaná plocha bydlení B/v1 by zahrnovala pozemky parc. č. [REDAKCE] a převážnou část pozemku parc. č. [REDAKCE] vše v k.ú. Bohunice. Zbývající část Dotčeného území (včetně celého pozemku parc. č. [REDAKCE] v k.ú. Bohunice) by byla i nadále zahrnuta do stabilizované plochy lesní (L). **Toto podatelem navrhované vymezení ploch je také v souladu s rozlišením struktury volné a areálové zástavby a respektuje jednak stávající zástavbu na vymezených plochách (včetně její výšky), jednak okolní zástavbu a okolní plochy.** Navíc takové vymezení ploch nebrání ani umístění veřejné vybavenosti – ta může být umístěna nejen v plochách veřejné vybavenosti (V), ale též v plochách bydlení (B) – jakkoli se Podatel domnívá, že je v okolí Dotčeného území dostatek ploch s budovami sloužícími veřejné vybavenosti, primárně v návaznosti na areál kampusu Masarykovy univerzity. Vymezení ploch pro bydlení (B) navíc podle Návrhu ÚPmB vyžaduje zachování minimálně 30% zeleně na terénu (ev. adekvátní kompenzace zeleně na terénu), zatímco v plochách veřejné

<sup>46</sup> Odůvodnění textové části Návrhu ÚPmB, str. 157.

<sup>47</sup> Návrh ÚPmB, textová část, s. 42.

<sup>48</sup> Viz areál Fakultní nemocnice Bohunice, areál Masarykovy univerzity a obchodního centra Campus Square, areál obchodního centra Kaufland a kompaktní zástavba vazební věznice.

<sup>49</sup> Odůvodnění textové části Návrhu ÚPmB, str. 149.



vybavenosti není zachování zeleně na terénu vůbec vyžadováno. Dopad na stávající zeleň na terénu by tak byl Podatelem navrženým vymezením nižší, než stávající Návrh ÚPmB, podle něhož má dojít v Dotčeném území i k redukci stávajících ploch krajinné zeleně všeobecné.

### **3.3 Nedostatečné odůvodnění navržené změny využití Pozemků**

Podatel poukazuje na rozsudek Krajského soudu v Praze ze dne 24. 4. 2018, č.j. 50 A 17/2017-63, který se týkal návrhu nového územního plánu obce Byšice, který změnil konkrétní zastavitelné území na nezastavitelné, což mělo dopad na stavební záměr žalobce, který nabyl v daném území pozemky za účelem výstavby rodinných domů se zahradami, kterou předchází platný a účinný územní plán obce Byšice umožňoval, přičemž žalobce již požádal o vydání územního rozhodnutí. Než však bylo vydáno územní rozhodnutí, došlo k vydání nového územního plánu obce, který již výstavbu rodinných domů v daném území neumožňoval. Žalobce proti takovému postupu namítal mimo jiné **porušení zásady legitimního očekávání, porušení principu kontinuity územního plánování** a neproporcionálnost omezení jeho vlastnických práv. **Krajský soud dospěl k závěru, že postup obce Byšice vykazoval znaky svévole, neboť obec Byšice neodůvodnila faktickou změnu v novém územním plánu závažným důvodem – změny nebyly opřeny o významný veřejný zájem, změny nebyly vyvolány ani významnou změnou okolností relevantních pro územní plánování** (např. prokázání nezastavitelnosti lokality). Krajský soud nepřisvědčil žádnému z důvodů, které uváděla obec Byšice, včetně faktu, že se území nachází v blízkosti nemovité kulturní památky (zámku Byšice), neboť pozemky žalobce nebyly předmětem památkové ochrany v žádné z jejich forem.

Krajský soud poukázal mimo jiné na § 18 odst. 2 StavZ, podle něhož **územní plánování zajišťuje předpoklady pro udržitelný rozvoj území soustavným a komplexním řešením účelného využití a prostorového uspořádání území s cílem dosažení obecně prospěšného souladu veřejných a soukromých zájmů na rozvoji území**. Za tím účelem sleduje společenský a hospodářský potenciál rozvoje. Přitom je třeba, aby **obec Byšice brala při tvorbě nového územního plánu v úvahu legitimní zájmy vlastníků dotčených pozemků**, přičemž podle citovaného ustanovení StavZ má být dosaženo rovnováhy mezi veřejnými a soukromými zájmy, soukromé zájmy neustupují veřejným zájmům.

Krajský soud dále uvedl, že zájem na koncepčním rozvoji lokality není silným veřejným zájmem (takovým je např. zájem na realizaci silničního obchvatu obce, protipovodňové opatření apod.), nýbrž obecným zájmem na harmonickém rozvoji území, což je obecný cíl územního plánování. Pouze proto, že obec Byšice změnila názor na vhodnost a estetickou akceptovatelnost dřívějšího záměru, ho nemůže vypustit z územního plánu bez ohledu na soukromé zájmy (a legitimní očekávání) vlastníka pozemků.

Na základě všech uvedených důvodů pak krajský soud žalobcem napadenou část nového územního plánu obce Byšice zrušil, jeho rozsudek následně potvrdil Nejvyšší správní soud (dále jen „NSS“), a to rozsudkem ze dne 29. 1. 2020, č. j. 9 As 171/2018-50, když zamítl kasační stížnost obce Byšice proti rozsudku krajského soudu. NSS v odst. 56 svého rozsudku ohledně změny využití pozemků žalobce (v důsledku změny územního plánu obce Byšice) uvedl, že: *„je třeba vycházet z toho, že územní plánování je dlouhodobým procesem, který by měl probíhat kontinuálně, tj. nově přijímaná dokumentace by měla navazovat na tu stávající. Neznamená to samozřejmě, že je třeba převzít všechny návrhové plochy; tím by byl vyloučen jakýkoli rozvoj v území. Dotčené osoby nicméně musí mít možnost spolehnout se na určitou stálost územně plánovací dokumentace, respektive kontinuitu jejího vývoje, protože jedině tak jí mohou přizpůsobit své záměry. Je tedy spíše nežádoucí, aby jednou projednané a schválené záměry byly opakovaně znovu posuzovány, přehodnocovány a měněny. Dochází tím k zásahu do legitimního očekávání dotčených osob a k neefektivnímu vynakládání veřejných prostředků...Má-li dojít ke změně funkčního určení ploch, pak musí být podložena dostatečně závažnými důvody, opírajícími se buď o relevantní změnu okolností, nebo o to, že původní řešení je věcně nesprávné a vede k závažné kolizi s veřejným zájmem.“* NSS dále konstatoval, že obec Byšice nemůže ke změně územního plánu přistoupit pouze proto, že změnila svůj názor na zastavitelnost území, a to ani v souvislosti se změnami politické reprezentace obce, neboť *„Územní plán nelze podstatně měnit po každých obecních volbách.“*

Podatel se nachází ve srovnatelné situaci se žalobcem v kauze územního plánu obce Byšice, kdy je zasaženo do jeho vlastnického práva a legitimního očekávání, neboť Návrh ÚPmB zasahuje do jeho vlastnického práva (snížení hodnoty nemovitosti) a práv souvisejících (pohody bydlení), a to změnou funkčního využití, struktury a výškové hladiny zástavby v Dotčeném území, totiž vymezením plochy veřejné vybavenosti V/a3 na místě stávajících ploch čistého bydlení (BC) a krajinné zeleně všeobecné (KV). V Návrhu ÚPmB přitom nejsou uvedeny žádné relevantní důvody odůvodňující takovou zásadní změnu, dokonce nevyplývá ani z urbanistických, architektonických a estetických požadavků na územní plán, což Podatel podrobně explikoval výše.



Podatel proto uzavírá, že v případě, že jím podané námitce proti Návrhu ÚPmB nebude vyhověno, obrátí se na místně příslušný soud s návrhem na zrušení odpovídající části Návrhu ÚPmB, přičemž má dle aktuální judikatury správních soudů značnou šanci na úspěch.


**Seznam příloh:**

Příloha č.1      Fotodokumentace

Příloha č.2      Informativní výpis spoluvlastnických podílů pro pozemek s budovou SVJ LiveUp I č. [REDACTED]  
v k.ú. Brno-Bohunice

Příloha č.3      Informativní výpis LV č. [REDACTED] v k.ú. Bohunice

V Brně dne 25. června 2020



Podpis podatele





*Příloha č. 1 – fotodokumentace*

Srovnání stávajícího výhledu a výhledu po umístění 16 m vysoké budovy, kterou připouští Návrh ÚPmB






Srovnání stávajícího výhledu a výhledu po umístění 6 m vysoké budovy, kterou připouští Návrh ÚPmB – směr Špilberk




Srovnání stávajícího výhledu a výhledu po umístění 16 m vysoké budovy, kterou připouští Návrh ÚPmB - východ



## Informace o pozemku







### Způsob ochrany nemovitosti

Název

ochr.pásmo nem.kult.pam.,pam.zóny,rezervace,nem.nár.kult.pam

### Seznam BPEJ

Parcela nemá evidované BPEJ.

### Omezení vlastnického práva

Typ

Upozornění: Omezení a jiné zápisy vztahující se ke spoluvlastníkům se zobrazují u příslušných jednotek

### Jiné zápisy

Typ

Upozornění: Omezení a jiné zápisy vztahující se ke spoluvlastníkům se zobrazují u příslušných jednotek

Vlastnictví jednotek

Vznik společenství vlastníků prokázán

Řízení, v rámci kterých byl k nemovitosti zapsán cenový údaj


Seznam jednotek, ke kterým byl zapsán cenový údaj

Více informací k cenovým údajům naleznete v k aplikaci.


Nemovitost je v územním obvodu, kde státní správu katastru nemovitostí ČR vykonává [Katastrální úřad pro Jihomoravský kraj, Katastrální pracoviště Brno-město](#)

Zobrazené údaje mají informativní charakter. Platnost k 23.06.2020 21:00:00.










Parcelní číslo



#### Stavby

Na LV nejsou zapsány žádné stavby.

#### Jednotky

Na LV nejsou zapsány žádné jednotky.

#### Práva stavby

Na LV nejsou zapsána žádná práva stavby.

Nemovitost je v územním obvodu, kde státní správu katastru nemovitostí ČR vykonává [Katastrální úřad pro Jihomoravský kraj, Katastrální pracoviště Brno-město](#).

Zobrazené údaje mají informativní charakter. Platnost k 23.06.2020 21:00:00.

## **MMB/0296532/2020**

### **Námítka**

#### **Výrok:**

Námítce se nevyhovuje.

#### **Odůvodnění:**

Podatel nesouhlasí s vymezením předmětné plochy V/a3, která je částečně vymezena na plochách zeleně a umožňuje zde umístění větší budovy v areálové zástavbě, což je v rozporu s platným ÚPmB, který zde umožňoval pouze čisté bydlení. Podatel navrhuje předmětnou část lokality vymežit jako plochu bydlení B/v1 a zbylé dosud nezastavěné části ponechat jako plochy lesní (L).

V návrhu nového ÚPmB jsou severně od ulice Netroufalky navrženy stabilizované plochy pro veřejnou vybavenost V/a3 a stabilizované plochy lesní. V platném ÚPmB jsou zde navrženy návrhové plochy pro občanskou vybavenost – školství, stabilizovaná plocha bydlení čistého a stabilizovaná i návrhová plocha krajinné zeleně. Dle aktuálního stavu z katastru nemovitostí se však na předmětných pozemcích při ulici Netroufalky nachází bytové domy. Z toho důvodu bude vymezení předmětné lokality upraveno.

Severně od ulice Neroufalky bude vymezena stabilizovaná plocha smíšená obytná C/v3 (tam kde se již nachází zástavba) a plocha změn smíšená obytná C/v3 (tam kde zástavba dosud není). Tato plocha změn se stane součástí rozvojové lokality Be-7 a to společně s plochou veřejné vybavenosti V/v3 (původně vymezenou jako V/x). Jižně od ulice Netroufalky bude původně vymezená plocha V/a3 změněna v západní části na stabilizovanou plochu smíšenou obytnou C/v3 a ve východní části na stabilizovanou plochu veřejné vybavenosti V/v3. Vymezení plochy lesní (L) bude v předmětném území zúženo ve prospěch plochy smíšené obytné C.

Věcná podstata způsobů vypořádání předmětného podání zůstává nadále relevantní, přestože návrh nového územního plánu města Brna prošel přepracováním s ohledem na Pokyny ZMB z roku 2022 a byl uveden do jednotného standardu ÚPD dle stavebního zákona a jeho prováděcích předpisů. Výše uvedené texty je tedy nutno chápat také ve smyslu těchto úprav.