





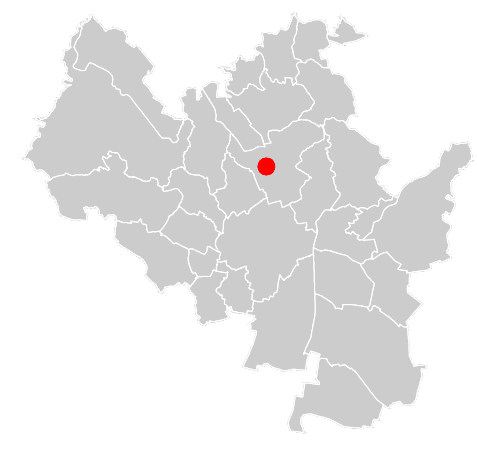


LEGENDA

-  hranice řešeného území
-  ve vlastnictví Statutárního města Brna - 100%
-  ve vlastnictví ČR - 100%
-  ve vlastnictví fyzických osob
-  ve vlastnictví právnických osob
-  hranice parcel
-  čísla parcel

ÚZEMNÍ STUDIE AREÁL SRBSKÁ, BRNO-KRÁLOVO POLE



POŘIZOVATEL:	Magistrát města Brna, odbor územního plánování a rozvoje, Kounicova 67, 601 67 Brno
OBJEDNATEL:	Statutární město Brno Dominikánské náměstí 196/1, 602 00 Brno
ZPRACOVATEL:	Josef Knotek Architekti s.r.o., IČO 173 98 207 Vlčnov 1178, 687 61 Vlčnov
HLAVNÍ ARCHITEKT:	Ing. arch. Josef Knotek, ČKA 05079
ČÍSLO SMLOUVY:	4123054763
DATUM:	září 2024
MĚŘÍTKO:	1:1000
NÁZEV VÝKRESU:	VÝKRES VLASTNICKÝCH VZTAHŮ stav ke dni 30. 6. 2024