



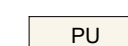


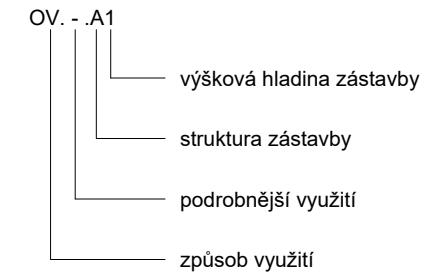
LEGENDA PRO ŘEŠENÉ ÚZEMÍ

 hranice řešeného území

PLOCHY STABILIZOVANÉ

 BU BU - Bydlení všeobecné
 OV OV - Občanské vybavení veřejné
 DU DU - Doprava všeobecná
 PU PU - Veřejná prostranství všeobecná

KÓD PLOCHY S ROZDÍLNÝM ZPŮSOBEM VYUŽITÍ

OV. - A1


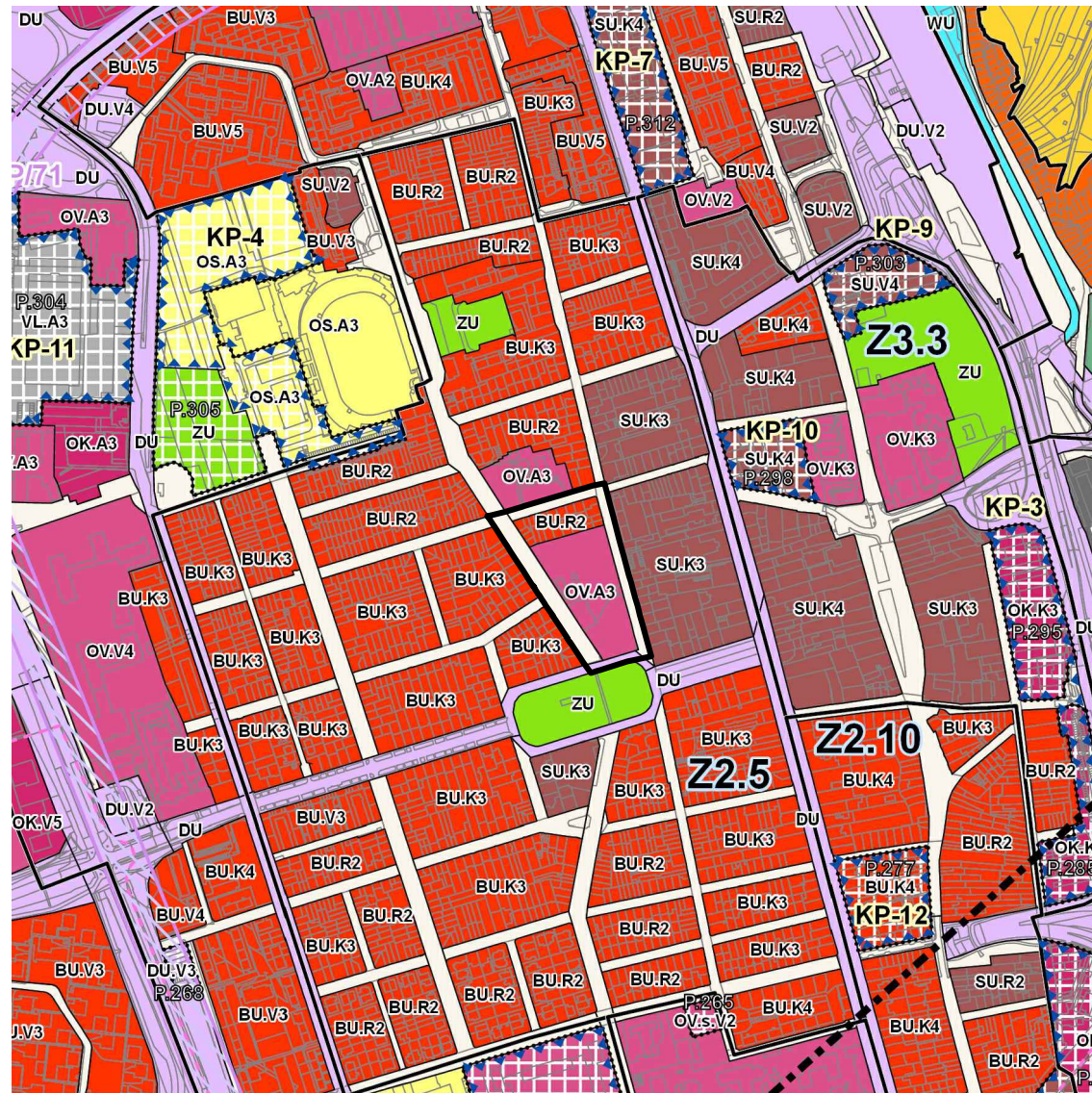
- výšková hladina zástavby
- struktura zástavby
- podrobnější využití
- způsob využití

STRUKTURA ZÁSTAVBY

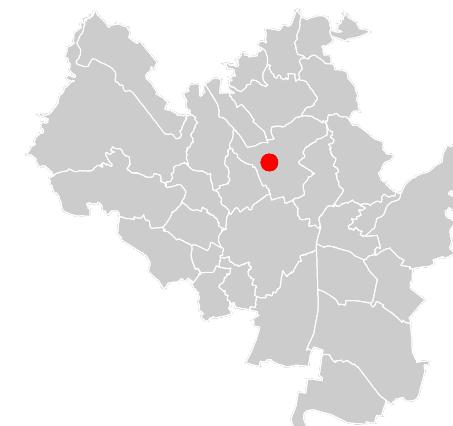
- . . . K - kompaktní
 - . . . R - rezidenční nízkopodlažní

VÝŠKOVÉ HLADINY ZÁSTAVBY

- . . . - 2 3 - 10 m
 - . . . - 3 6 - 16 m



ÚZEMNÍ STUDIE AREÁL SRBSKÁ, BRNO-KRÁLOVO POLE



POŘIZOVATEL: Magistrát města Brna, odbor územního plánování a rozvoje, Kounicova 67, 601 67 Brno
 OBJEDNATEL: Statutární město Brno, Dominikánské náměstí 196/1, 602 00 Brno
 ZPRACOVATEL: Josef Knotek Architekti s.r.o., IČO 173 98 207, Vlčnov 1178, 687 61 Vlčnov
 HLAVNÍ ARCHITEKT: Ing. arch. Josef Knotek, ČKA 05079
 ČÍSLO SMLOUVY: 4123054763
 DATUM: září 2024
 MĚŘÍTKO: 1:10000
 NÁZEV VÝKRESU: **NOVÝ ÚZEMNÍ PLÁN MĚSTA BRNA**
 NÁVRH PRO VEŘEJNÉ PROJEDNÁNÍ 2024