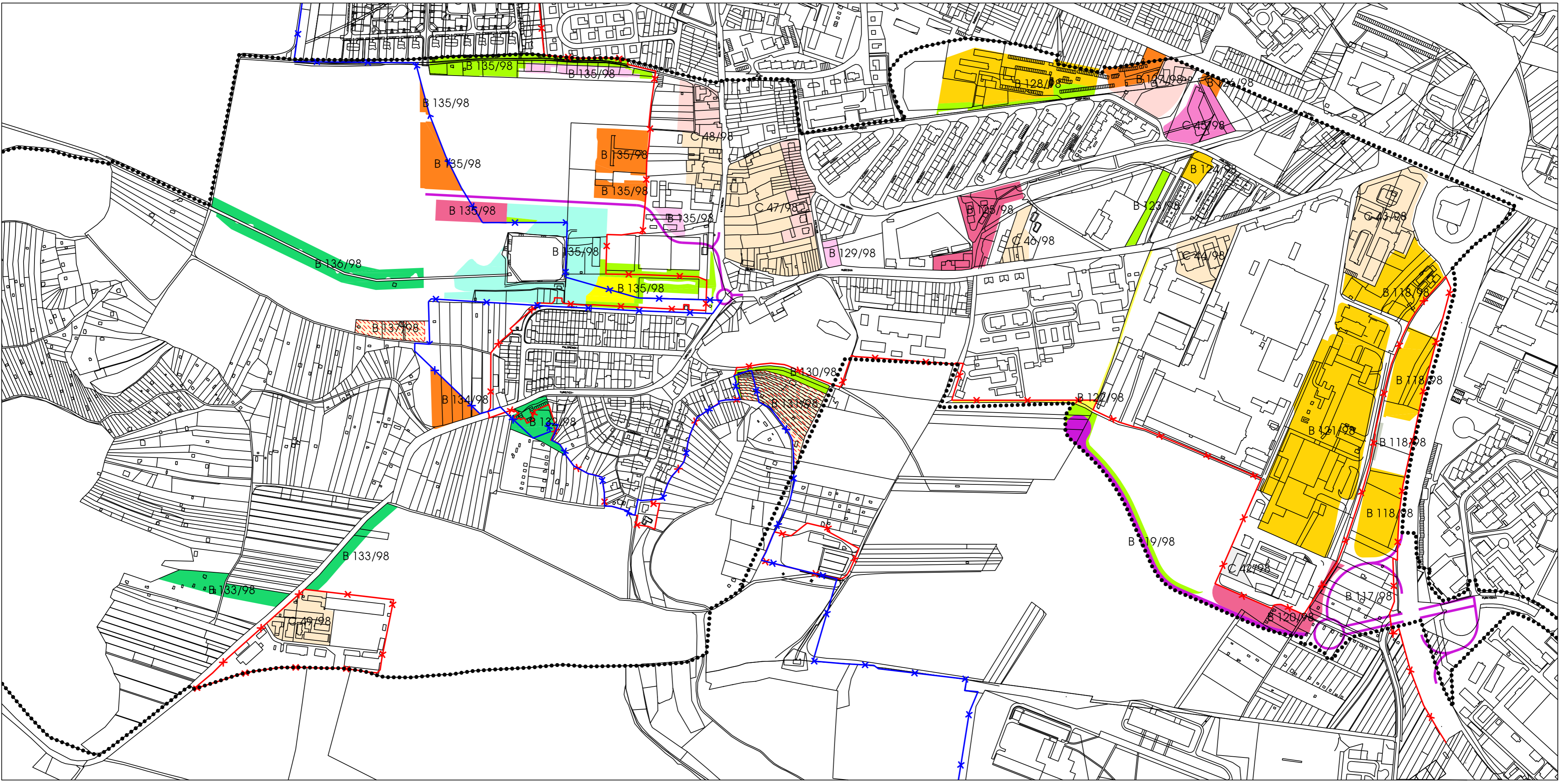


REGULAČNÍ PLÁN MĚSTSKÉ ČÁSTI MEDLÁNKY



ZMĚNY VYUŽITÍ ÚZEMÍ OPROTI ÚPN MB

B 117/98 - MČ Královo Pole, MÚK Hradecká - Purkyňova, k.ú. Kr. Pole
Změna a upřesnění tvaru mimodrovníkové křižovatky dle projektu k ÚR, změna plochy PV - návrh na těleso dopravní stavby - návrh (uprostřed oka křižovatky)

B 118/98 - MČ Královo Pole, plochy severně od ul. Hradecké
Změna PV - návrh na SV - návrh na SSO - návrh

B 119/98 - MČ Medlanka, pro vozovnou DPmB, k.ú. Medlanka
Změna PV - návrh na plochy pro dopravu, kolejovou MHD a ZO - návrh

B 120/98 - MČ Medlanka, nástupní prostor před VUT, k.ú. Medlanka
Změna z plochy pro dopravu a kolejové MHD - návrh na OS - návrh

B 121/98 - MČ Medlanka, areály bývalých výzkumných ústavů mezi Hudcovou a Hradeckou, k.ú. Medlanka
Změna PV - stabilizování a PV - návrh na SV - návrh a místní komunikace - návrh

B 122/98 - MČ Medlanka, pěší cesta spojující Hudcovu ulici s tramvajovou smyčkou, k.ú. Medlanka
Změna z PV návrh - na plochu komunikace a prostranství místního významu

B 123/98 - MČ Medlanka, zelený pás podél MŠ Hudcova, k.ú. Medlanka
Změna části OP návrh na ZO - návrh

B 124/98 - MČ Medlanka, nároží Rybízová - Jablonoňová, k.ú. Medlanka
Změna BO - stabilizování na SO - návrh

B 125/98 - MČ Medlanka, rezerva pro dostavbu ZŠ Hudcova, k.ú. Medlanka
Změna části ZO - návrh na R - návrh na OS - návrh

B 126/98 - MČ Medlanka, MČ Řečkovice a Mokrá Hora, nároží ul. Kurfimské, k.ú. Medlanka a k.ú. Řečkovice
Změna BO - stabil. a SV - návrh na BC - návrh

B 127/98 - MČ Medlanka, MČ Řečkovice a Mokrá Hora, plocha jižně od cihelny mezi Kufimskou a Podpěrovou, k.ú. Řečkovice, k.ú. Medlanka
Změna části SV - návrh a BC - stabil. na BO - stabil. a BO - návrh

B 128/98 - MČ Řečkovice a Mokrá Hora, lokalita bývalé cihelny, k.ú. Řečkovice
Změna SV - návrh SO - návrh, ZO - návrh a plochu místní komunikace - návrh

B 129/98 - MČ Medlanka, nároží Matalova - Hudcova, k.ú. Medlanka
Změna části plochy R - stabil. na DP - návrh

B 130/98 - MČ Medlanka, nad zámečným parkem, k.ú. Medlanka
Změna plochy pro kolejovou MHD - návrh na ZO - návrh

B 131/98 - MČ Medlanka, lokalita Na kopci, k.ú. Medlanka
Změna části plochy N - návrh, části ZPF a části KV - návrh na ZPF s objekty pro individuální rekreaci

B 132/98 - MČ Medlanka, VKP Medlánecká skalka, k.ú. Medlanka
Změna plochy O - návrh na KV - návrh

B 133/98 - MČ Medlanka, pás krajinně zeleně směrem na lokalitu Baba, k.ú. Medlanka
Změna části plochy ZPF na KV - návrh

B 134/98 - MČ Medlanka, na konci ul. Turistické, k.ú. Medlanka
Změna ZR - návrh a plochy místní komunikace na BC - návrh

B 135/98 - MČ medlanka, lokalita V říječdech, MČ Medlanka
Změna části plochy ZO - návrh na R - návrh a SO - návrh
Změna části SO - návrh na VH (pořadí) - návrh a ZO - návrh
Změna části SV - návrh na SO - návrh, DP - návrh BC - návrh
Změna části BC - návrh na SO - návrh, ZO - návrh, VH - návrh
Změna části OS - návrh a na plochy dopravní, část plochy ZPF na BC - návrh

B 136/98 - MČ Medlanka, Medlánecký potok, k.ú. Medlanka
Změna ZO s biokoridorem - návrh na KV - návrh

B 137/98 - MČ Medlanka, lokalita Na skerách, k.ú. Medlanka
Změna plochy ZPF na plochy ZPF s objekty pro individuální rekreaci - návrh

C 42/98 - MČ Medlanka, Plazmacentrum, k.ú. Medlanka
Oprava části plochy SO - stabil. na PV - stabil.

C 43/98 - MČ Medlanka, Orgrez na Hudcově ul., k.ú. Medlanka
Oprava plochy PV - stabil. na SV - stabil.

C 44/98 - MČ Medlanka, ulice Hudcova - IMOS, k.ú. Medlanka
Oprava části plochy PP - stabil. Na SO - stabil.




C 45/98 - MČ Medlanka, penzion důchodců při ulici Podpěrova, k.ú. Medlanka
Oprava části plochy BO - stabil. na OP - stabil. a plochu místní komunikace

C 46/98 - MČ Medlanka, ul. Hudcova - střed, k.ú. Medlanka
Oprava BC - stabil. na SO - stabil.

C 47/98 - MČ Medlanka, lokalita mezi ulicemi Kytnerovou, Obrtkami, Matalovou a Jablonoňovou, k.ú. Medlanka
Oprava BC - stabil. na část SO - stabil., BO - stabil. a BC - stabil.

C 48/98 - MČ Medlanka, severní strana Kytnerovy ul., k.ú. Medlanka
Oprava plochy BP - stabil. na BO - stabil. a SO - stabil.

C 49/98 MČ Medlanka, sportovní letiště, k.ú. Medlanka
Oprava části plochy R - stabil. na SV - stabil.

-  HRANICE ŘEŠENÉHO ÚZEMÍ ÚPN Z - MČ MEDLÁNKY
-  HRANICE ZASTAVĚNÉHO ÚZEMÍ DLE ÚPN MB 1994
-  HRANICE SOUČASNĚ ZASTAVĚNÉHO ÚZEMÍ

| | |
|---|--|
| AUTOŘI : Ing. arch. Jiří Fixel & Ing. arch. Zbyněk Pech | ATELIER ERA urbanismus a architektura Brno |
| SPOLUPRÁČE : | STUPEŇ : RP |
| OBJEDNATEL : MĚSTO BRNO | MĚŘÍTKO : 1 : 5 000 |
| POŘIZOVATEL : MĚSTO BRNO | ČÍSLO SMLOUVY : 3 / 96 |
| NÁZEV AKCE : | KRESLIL : MicroStation V. |
| REGULAČNÍ PLÁN MČ MEDLÁNKY | DATUM : duben 1998 |
| VÝKRES : ZMĚNY OPROTI ÚPN MB | FORMÁT : 580 x 440 mm |
| | ČÍSLO VÝKRESU : 10 |