

# ÚZEMNÍ PLÁN MĚSTA BRNA 1994




## U4.2 DOPRAVA - HROMADNÁ DOPRAVA OSOB

1 : 25 000



### LEGENDA

-  MEZINÁRODNÍ LETIŠTĚ
-  ÚČELOVÉ LETIŠTĚ
-  HELIPOINT
-  KORIDORY VYSOKORYCHLOSTNÍCH TRATÍ
-  PLOCHY A TRATE ŽELEZNIČNÍ DOPRAVY
-  ŽELEZNIČNÍ STANICE A ZASTÁVKY
-  NÁDRAŽÍ A TERMINÁLY
-  TRASY KOLEJOVÉ MHD
-  PODPOVRCHOVÉ ÚSEKY KOLEJOVÉ MHD
-  ZASTÁVKY NA PODPOVRCHOVÝCH ÚSECÍCH
-  VÝZNAMNÉ TRASY NEKOLEJOVÉ MHD
-  PARKOVŠTĚ TYPU "PARK AND RIDE"
- KORIDORY PRO NEURČENÝ KOLEJOVÝ SYSTÉM MHD**
-  VARIANTA ZAPOJENÍ DO BRĚCLAVSKÉ A STŘELICKÉ TRATE
-  VARIANTA ZAPOJENÍ DO PREROVSKÉ TRATE

### URBANISTICKÁ STRUKTURA

-  PLOCHY BYDLENÍ, OBECNÍ A VEŘEJNÉ VYBAVENOSTI
-  SMÍŠENÉ PLOCHY, ZVLÁŠTNÍ PLOCHY, KTERÉ SLOUŽÍ REKREACI A OSTATNÍ ZVLÁŠTNÍ PLOCHY
-  PLOCHY PRACOVNÍCH AKTIVIT, DOPRAVY A TECHNICKÉ VYBAVENOSTI

### DOPLŇUJÍCÍ ZNAČKY

-  hranice administrativně správního území statutárního města brna
-  Vymezení ploch a trasy rychlostní silnice R43 se všemi jejími objekty a souvisejícími stavbami včetně mimoúrovňových křížovatek s napojením na stávající silniční síť a včetně všech souvisejících ochranných pásem - zrušeno rozhodnutím Nejvyššího správního soudu s účinností od 27.5.2010

POŘIZOVATEL: MAGISTRÁT MĚSTA BRNA  
Odbor územního plánování a rozvoje

POLOHOPIŠNÝ PODKLAD:  
© ČÚZK 2012

ÚPLNÉ ZNĚNÍ K 1. 8. 2024

Územní plán města Brna je v části vymezení ploch a trasy rychlostní silnice R43 se všemi jejími objekty a souvisejícími stavbami včetně mimoúrovňových křížovatek s napojením na stávající silniční síť a včetně všech souvisejících ochranných pásem zrušen rozhodnutím Nejvyššího správního soudu s účinností od 27.5.2010.