







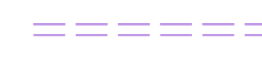




# ÚZEMNÍ PLÁN MĚSTA BRNA 1994

## U4.1 DOPRAVA - VYBRANÁ KOMUNIKAČNÍ SÍŤ




1 : 25 000

### LEGENDA



-  KOMUNIKACE DÁLNIČNÍHO TYPU
-  RYCHLOSTNÍ KOMUNIKACE
-  PODPOVRCHOVÉ ÚSEKY KOMUNIKACE
-  SBĚRNÉ KOMUNIKACE SE 4 A VÍCE JÍZD. PRUHY
-  SBĚRNÉ KOMUNIKACE SE 2 NEBO 3 JÍZD. PRUHY
-  MĚSTSKÉ TRÁBY
-  ŽELEZNIČNÍ PLOCHY A TRATE
-  KORIDORY VYSOKORYCHLOSTNÍCH TRATÍ
-  NÁVRH ZÁCHYTNÝCH PARKOVIŠŤ PRO KAMIONY
-  TRÍSTUPŇOVÝ KOMUNIKAČNÍ OCHRANNÝ SYSTÉM
-  REZERVY PRO UPŘESNĚNÍ DOPRAVNÍHO ŘEŠENÍ

Územní plán města Brna je v části vymezení ploch a trasy rychlostní silnice R43 se všemi jejími objekty a souvisejícími stavbami včetně mimoúrovňových křižovatek s napojením na stávající silniční síť a včetně všech souvisejících ochranných pásem zrušen rozhodnutím Nejvyššího správního soudu s účinností od 27.5.2010.

### URBANISTICKÁ STRUKTURA

-  PLOCHY BYDLENÍ, OBECNÍ A VEŘEJNÉ VYBAVENOSTI
-  SMÍŠENÉ PLOCHY, ZVLÁŠTNÍ PLOCHY, KTERÉ SLOUŽÍ REKREACI A OSTATNÍ ZVLÁŠTNÍ PLOCHY
-  PLOCHY PRACOVNÍCH AKTIVIT, DOPRAVY A TECHNICKÉ VYBAVENOSTI

### DOPLŇUJÍCÍ ZNAČKY

-  hranice administrativně správního území statutárního města brna
-  Vymezení ploch a trasy rychlostní silnice R43 se všemi jejími objekty a souvisejícími stavbami včetně mimoúrovňových křižovatek s napojením na stávající silniční síť a včetně všech souvisejících ochranných pásem - zrušeno rozhodnutím Nejvyššího správního soudu s účinností od 27.5.2010

POŘIZOVATEL: MAGISTRÁT MĚSTA BRNA  
Odbor územního plánování a rozvoje

POLOHOPIŠNÝ PODKLAD:  
© ÚÚZK 2012

ÚPLNĚ ZNĚNÍ K 1. 8. 2024