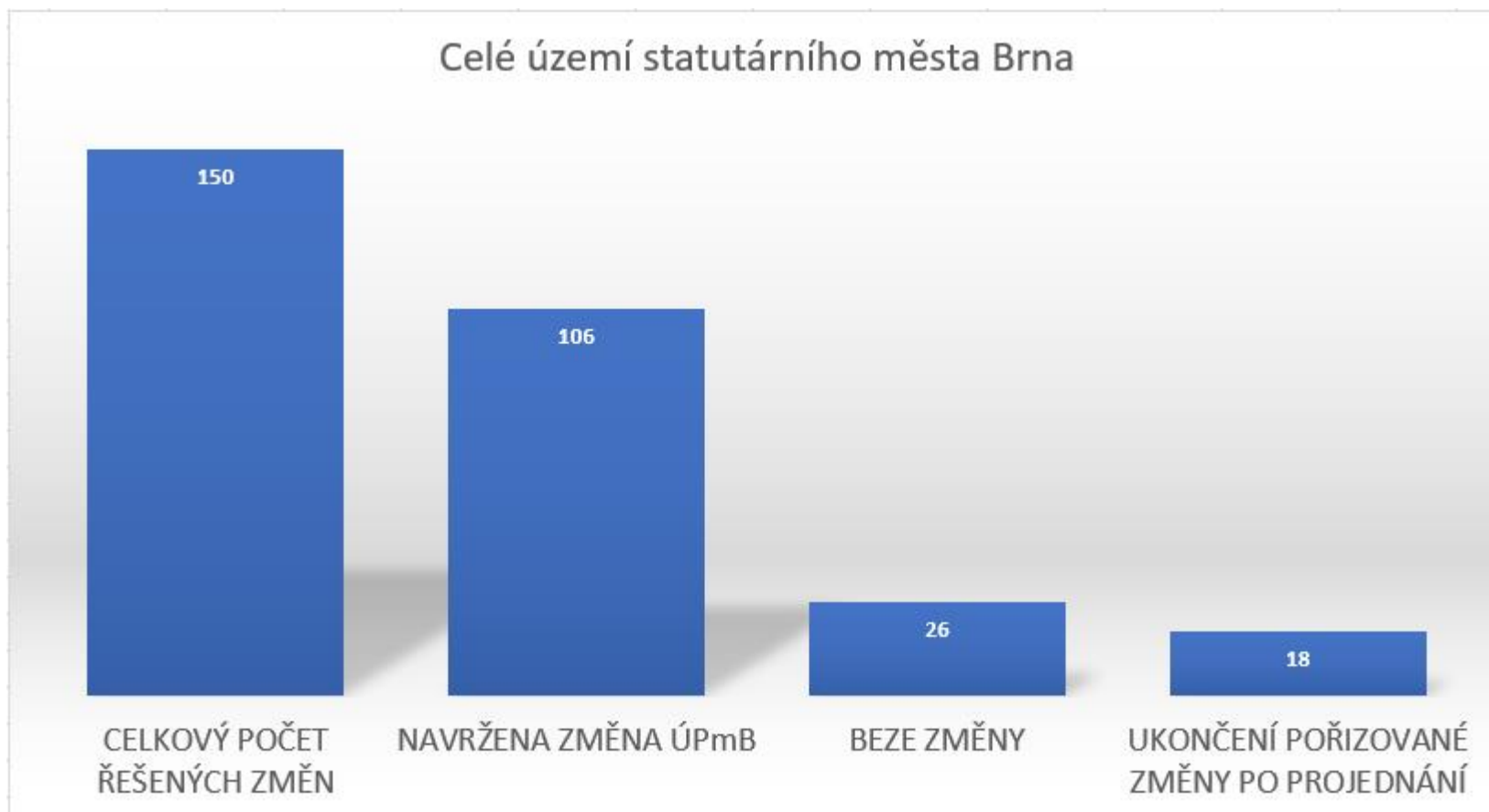


Jednotlivé změny ÚPmB (tzv. „Skupina B.I.“)

Prezentace pro vydání OOP

Odbor územního plánování a rozvoje
MMB

Statistika



Statistika po MČ

	Bohunice	Bosonohy	Bystřc	Černovice	Chrlice	Ivanovice	Jehnice	jih	Jundrov	Kníničky
Celkový počet řešených změn	4	0	6	2	2	3	10	9	4	3
navržena změna ÚPmB	3	0	3	2	2	2	7	6	1	2
beze změny	1	0	1	0	0	1	3	2	0	1
ukončení pořizování změny po projednání	0	0	2	0	0	0	0	1	3	0
	Kohoutovice	Komín	Královo Pole	Líšeň	Maloměřice a Obřany	Medlánky	Nová Lískovec	Ořešín	Řečkovice a Mokrý Hora	sever
Celkový počet řešených změn	5	2	9	10	4	1	3	0	9	7
navržena změna ÚPmB	2	2	7	7	3	0	3	0	7	6
beze změny	1	0	1	0	1	1	0	0	1	1
ukončení pořizování změny po projednání	2	0	1	3	0	0	0	0	1	0
	Slatina	Starý Lískovec	střed	Tuřany	Útěchov	Vinohrady	Žabovřesky	Žebětín	Židenice	
Celkový počet řešených změn	5	1	33	6	1	3	3	3	2	
navržena změna ÚPmB	4	0	23	5	1	3	2	2	1	
beze změny	0	1	8	1	0	0	0	0	1	
ukončení pořizování změny po projednání	1	0	2	0	0	0	1	1	0	

LEGENDA

➔ Číslo změny

B.../22

➔ Identifikace území

MČ.....
k. ú.
ulice

➔ ID žadatele

Žadatel:
.....

Požadavek

Popis požadavku (*vypsány funkční plochy z čeho na co*)

Projednávaná změna

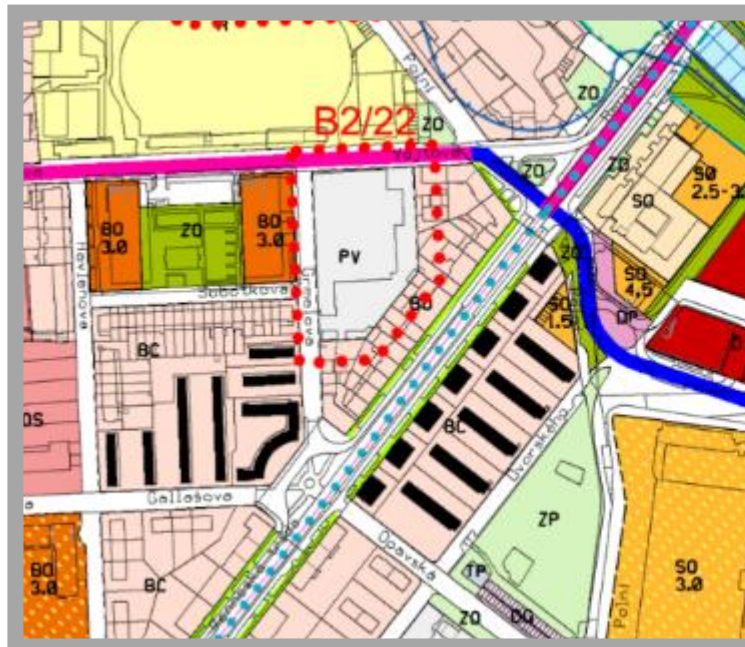
Beze změny

Popis změny (*vypsáno položkově*)

Změna vyloučena z řešení po projednání návrhu

PLATNÝ ÚPmB

Projednávaná změna ÚPmB



Členění dokumentu dle jednotlivých MČ

(proklikem přejdete na danou MČ)

Bohunice

Bystrc

Černovice

Chrlice

Ivanovice

Jehnice

jih

Jundrov

Kníničky

Kohoutovice

Komín

Královo Pole

Líšeň

Maloměřice a Obřany

Medlánky

Nový Lískovec

Řečkovice a Mokrá Hora

sever

Slatina

Starý Lískovec

střed

Tuřany

Útěchov

Vinohrady

Žabovřesky

Žebětín

Židenice

Poznámka: MČ Bosonohy a MČ Ořešín nejsou návrhem změn dotčeny

MČ Brno-Bohunice

B101_p95_22

B136_p202_22

B164_p285_22

B344_p428_22

B101_p95_22

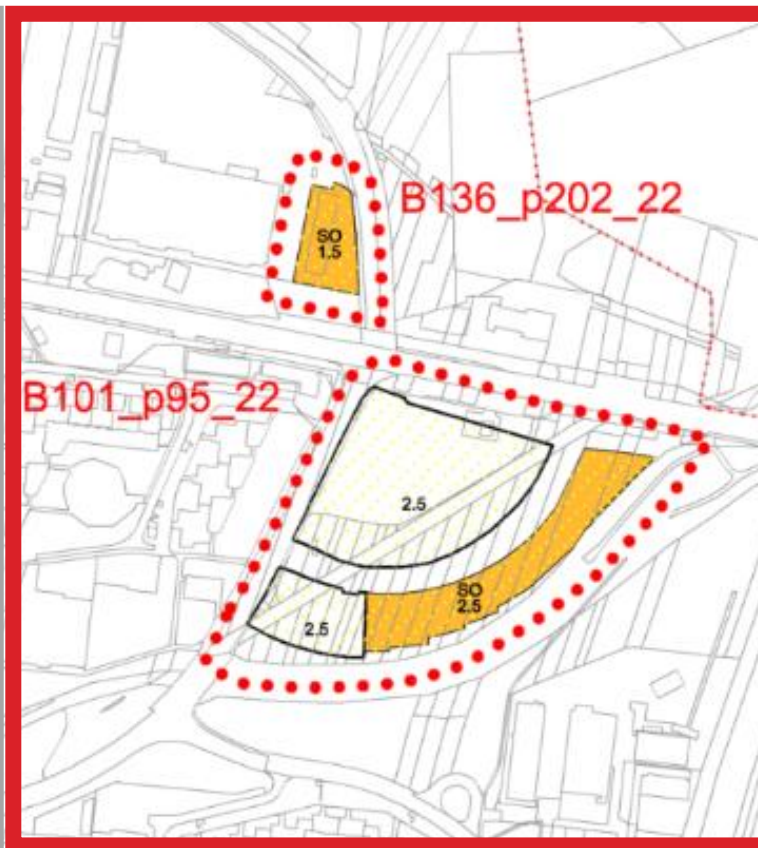
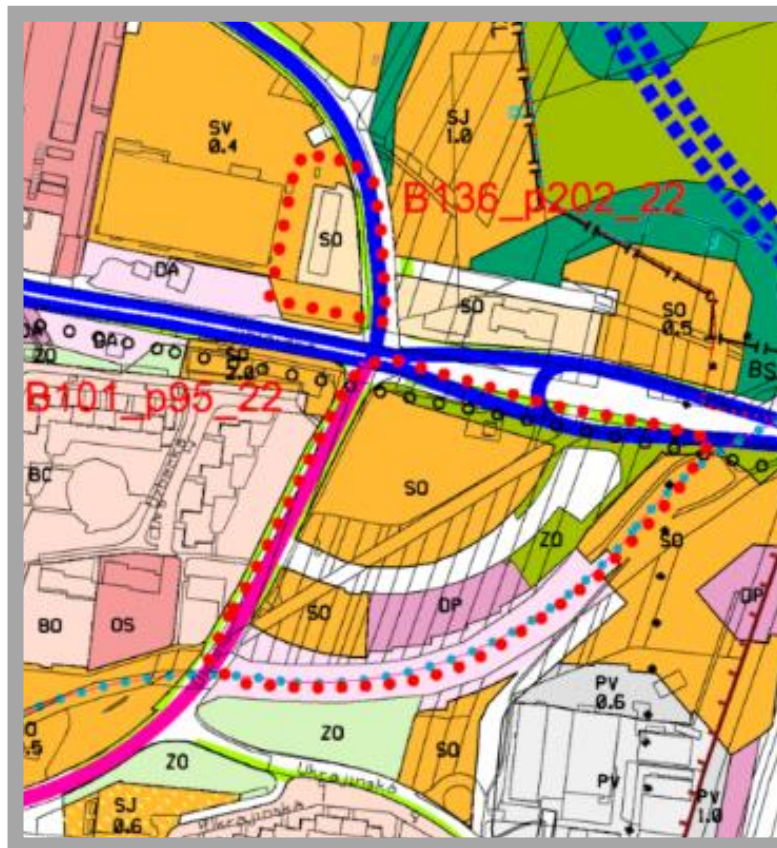
MČ Brno-
Bohunice
k. ú. Bohunice
ulice Dlouhá

Požadavek

z návrhové plochy smíšené obchodu a služeb na plochu všeobecného bydlení s IPP 2,5 a změnu trasování plochy dopravní a její napojení do plochy dopravní (ul. Jihlavská)

Projednávaná změna

U návrhových "ploch smíšených obchodu a služeb SO" se stanovuje IPP 2,5. Návrhová "plocha pro dopravu - významná parkoviště DP", část návrhové "plochy městské zeleně ZO" a část "plochy pro dopravu - plochy komunikací a prostranství místního významu" se mění na návrhovou "smíšenou plochu obchodu a služeb SO" s IPP 2,5. Tyto dvě plochy SO se slučují do jedné.



B136_p202_22

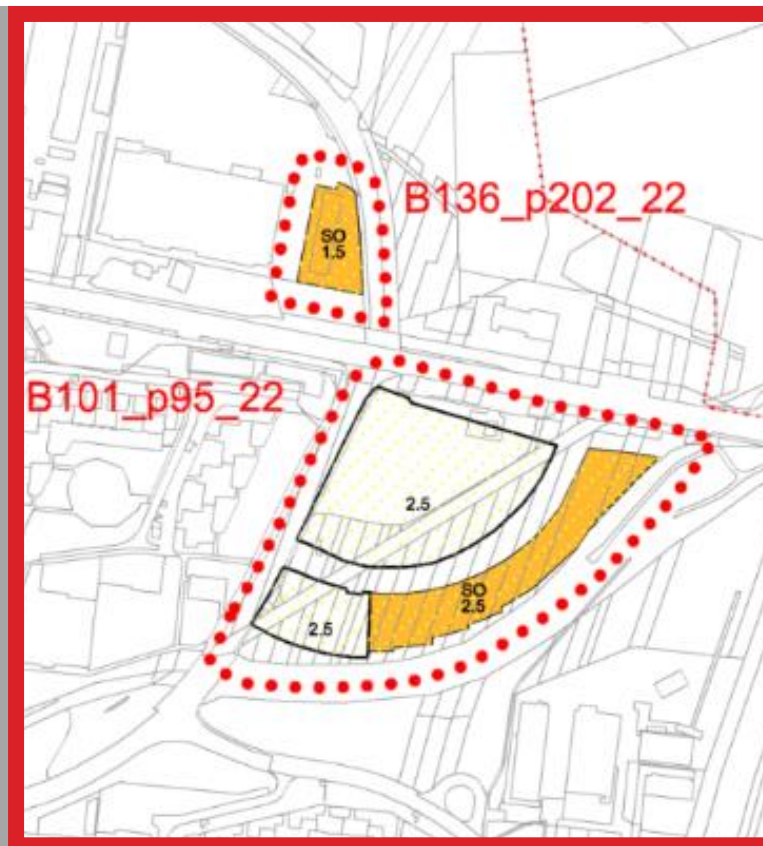
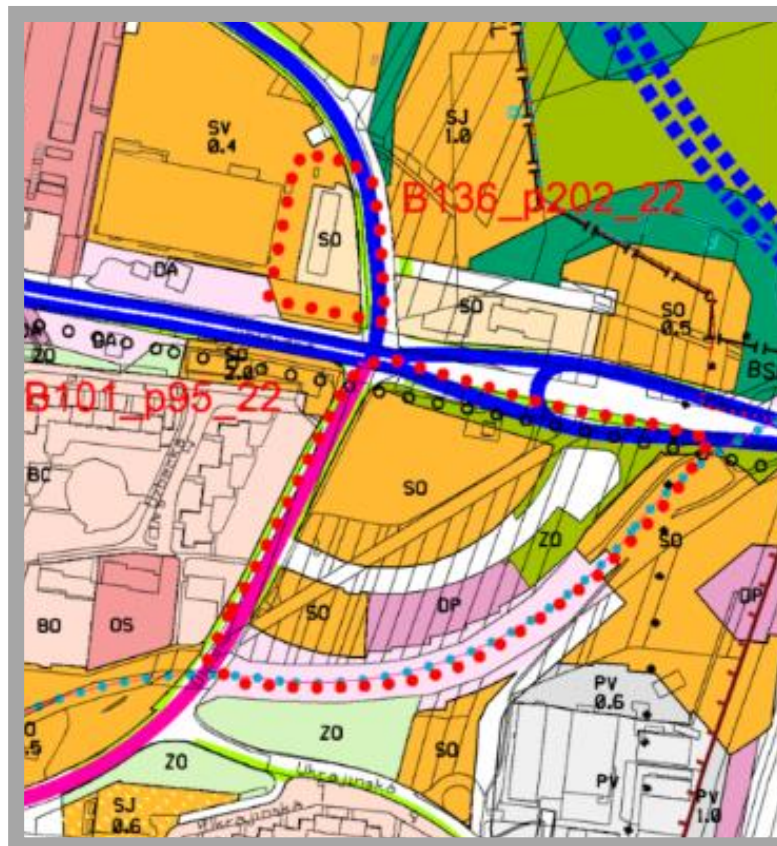
MČ Brno-
Bohunice
k. ú. Bohunice
ulice Kamenice

Požadavek

v ploše smíšené obchodu a služeb navýšit hodnotu IPP
(výškovou úroveň zástavby na 25m - lokální dominanta)

Projednávaná změna

Stabilizovaná "smíšená plocha obchodu a služeb SO" se mění na návrhovou a stanovuje se u ní IPP 1,5.



B164_p285_22

**MČ Brno-
Bohunice**

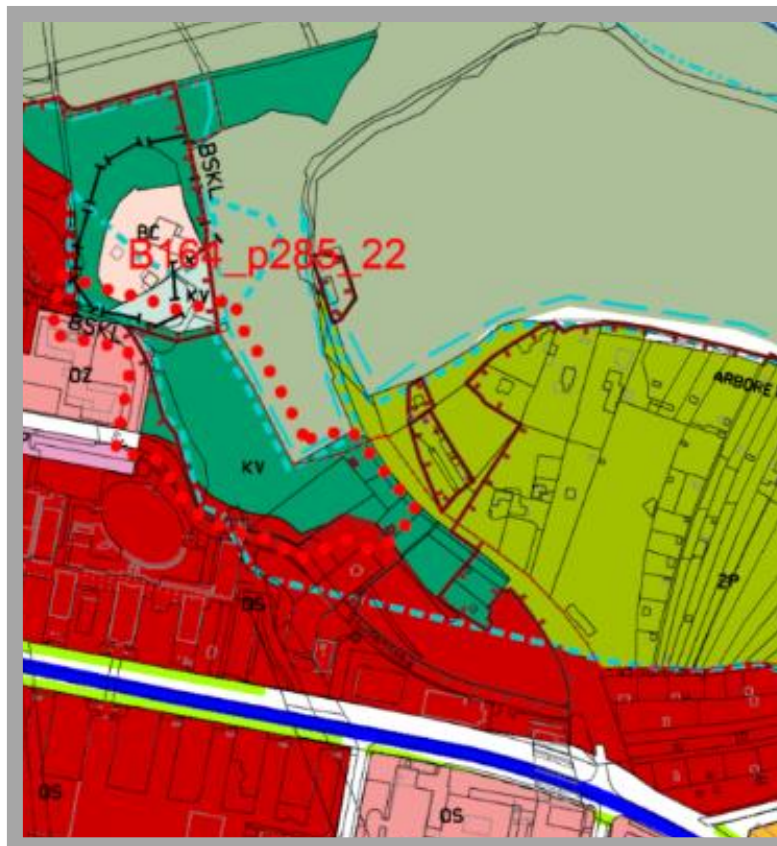
k. ú. Bohunice
ulice Studentská,
Netroufalky

Požadavek

z návrhové plochy krajinné zeleně všeobecné
na návrhovou plochu veřejné vybavenosti – školství s výškovou úrovní 12-28m

Projednávaná změna

Část plochy se mění na návrhovou "plochu pro veřejnou vybavenost - školství OS"



B344_p428_22

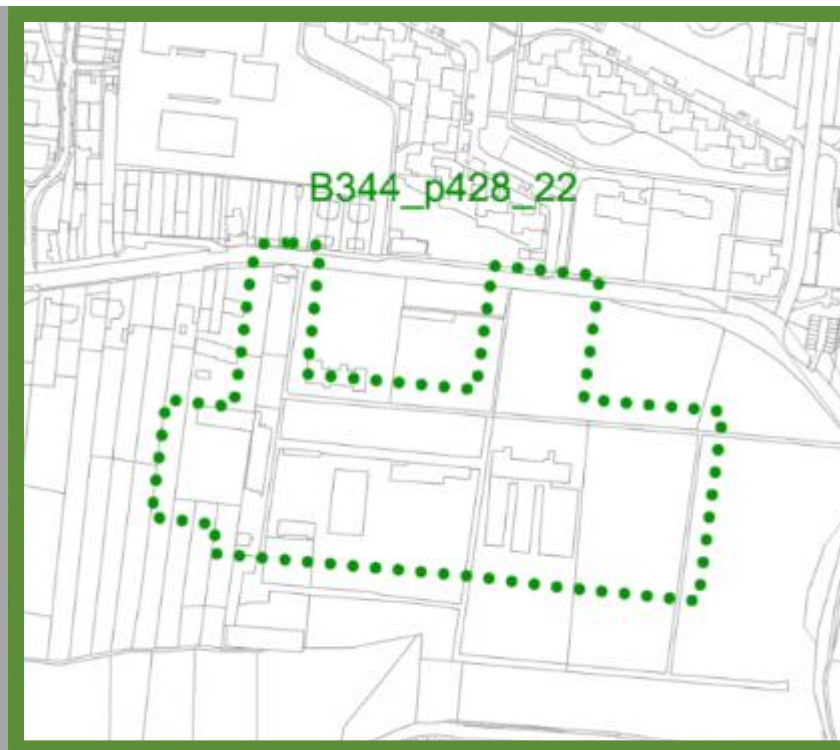
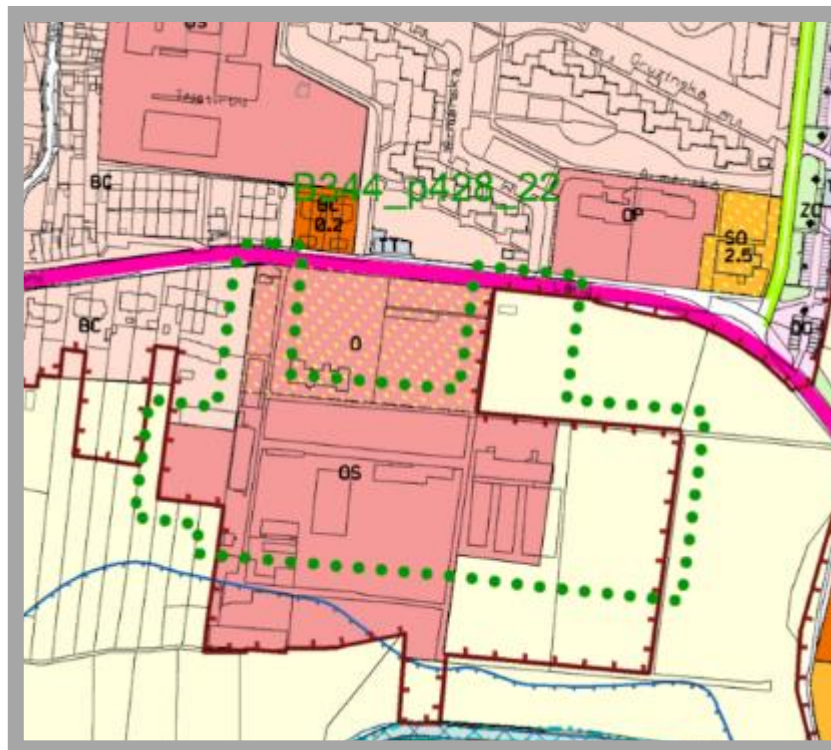
MČ Brno-
Bohunice
k. ú. Bohunice
ulice Lány

Požadavek

Cílem změny je prověřit možnost změny platného ÚPmB v území podle územní studie s ohledem na podobu Návrhu nového ÚPmB z roku 2020, se zohledněním koridorů ze ZÚR JMK.

Projednávaná změna

Beze změny



MČ Brno-Bystrc

B44/22

B105_p104_22

B204_p245_22

B206_p247_22

B221_p310_22

B359_p273_22

B44/22

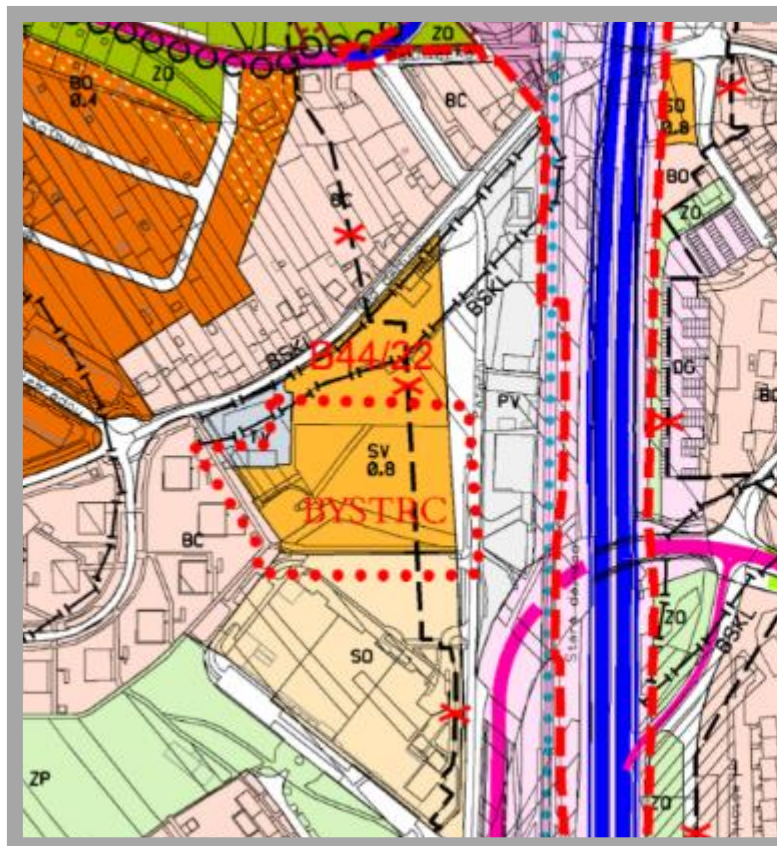
MČ Brno-Bystrc
k. ú. Bystrc
ulice Páteřní

Požadavek

z návrhové plochy smíšené výroby a služeb s hodnotou IPP – 0,8
na stavby pro bydlení a maloobchod s hodnotou IPP – 2,5

Projednávaná změna

Část plochy se mění na návrhovou "smíšenou plochu obchodu a služeb SO" s IPP 2,5.



B105_p104_22

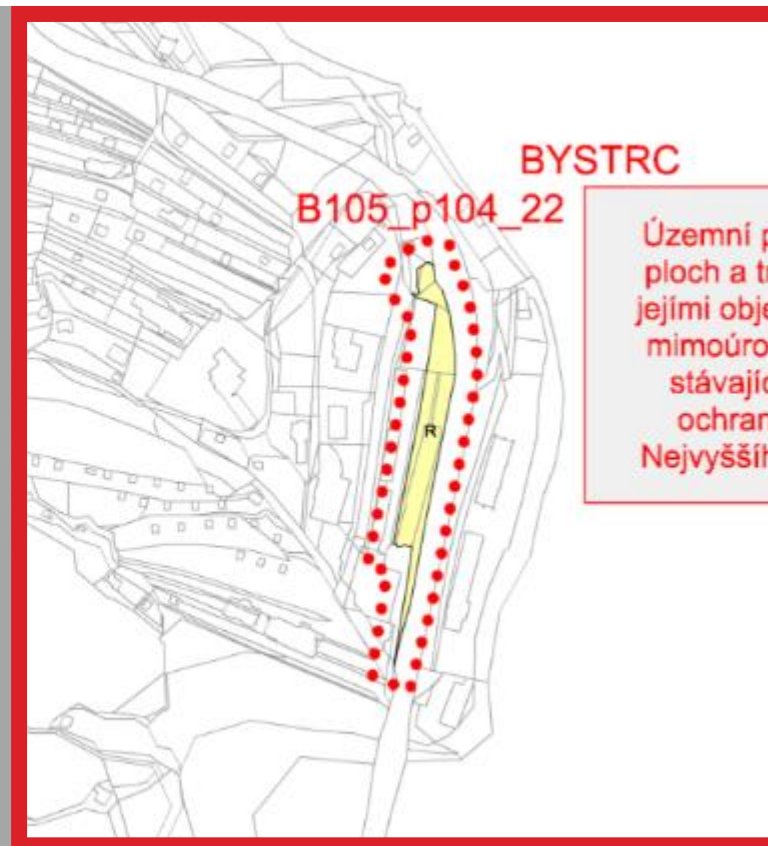
MČ Brno-Bystrc
k. ú. Bystrc
ulice Rakovecká

Požadavek

ze stabilizované plochy ostatní městské zeleně na zvláštní plochu pro rekreaci

Projednávaná změna

Mění se na stabilizovanou "zvláštní plochu pro rekreaci R" a bude sloučena se stejnou navazující plochou do jedné.



B204_p245_22

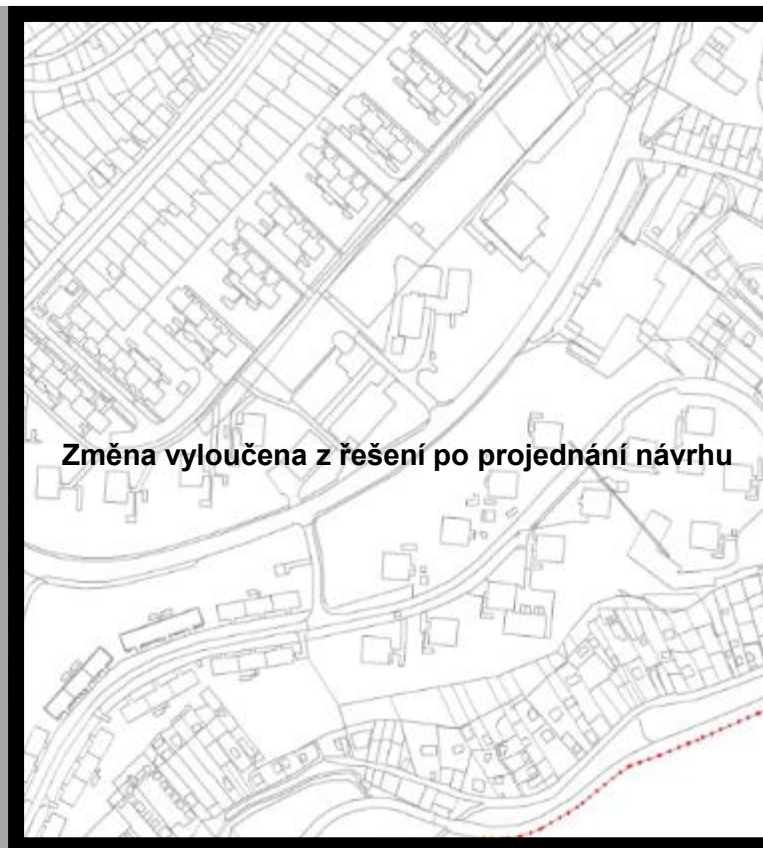
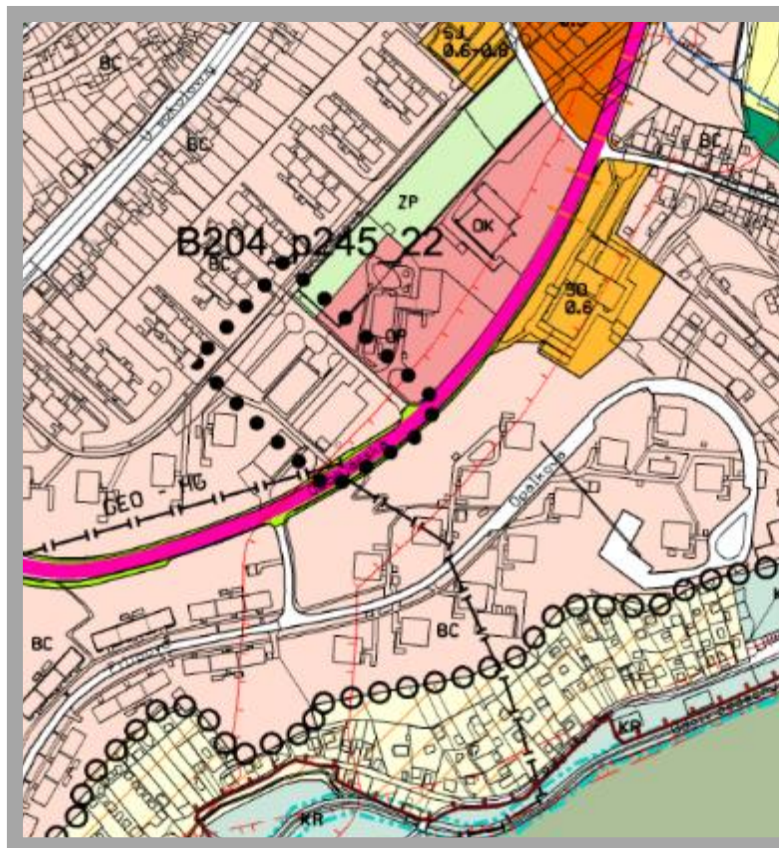
MČ Brno-Bystrc
k. ú. Bystrc
ulice Odbojářská

Požadavek

ze stabilizované plochy čistého bydlení
na návrhovou plochu čistého bydlení s hodnotou IPP 2,2

Změna navržena k ukončení

Změna vyloučena z řešení po projednání návrhu



Změna vyloučena z řešení po projednání návrhu

B206_p247_22

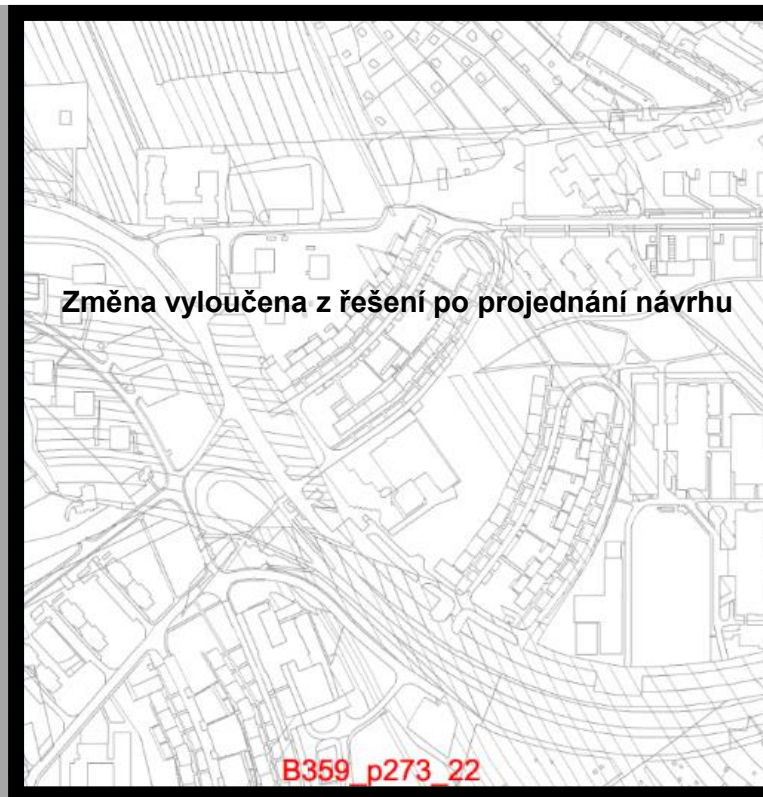
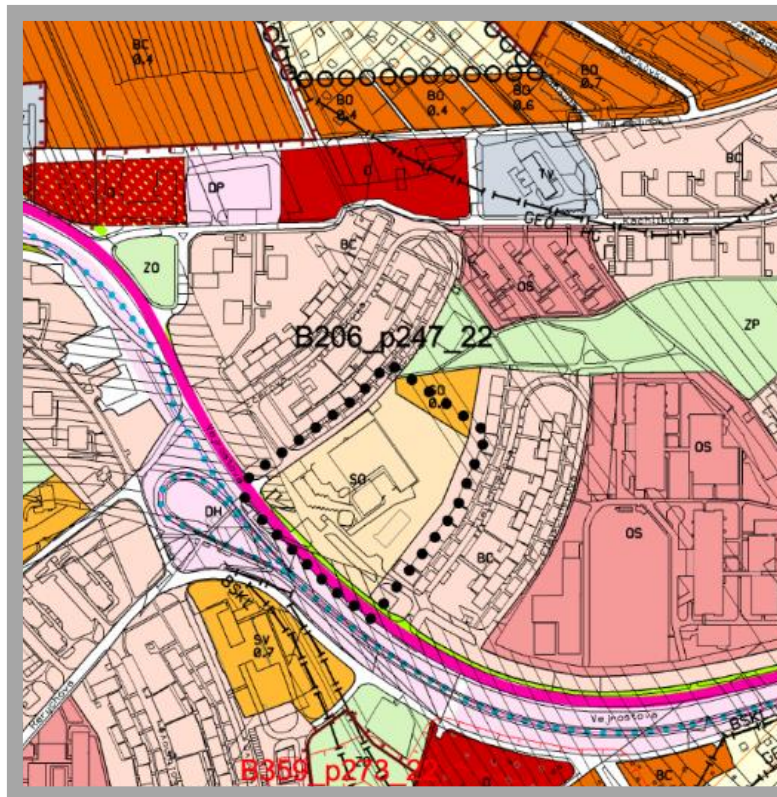
MČ Brno-Bystrc
k. ú. Bystrc
ulice Ečerova

Požadavek

ze stabilizované plochy smíšené obchodu a služeb
na návrhovou plochu smíšenou obchodu a služeb s hodnotou IPP 2,5

Změna navržená k ukončení

Změna vyloučena z řešení po projednání návrhu



B221_p310_22

MČ Brno-Bystrc
k. ú. Bystrc
ulice Říčanská

Požadavek

v ploše smíšené obchodu a služeb s hodnotou IPP 3,5
navýšit intenzitu využití území v souladu s připravovaným NÚPmB

Projednávaná změna

Beze změny



B359_p273_22

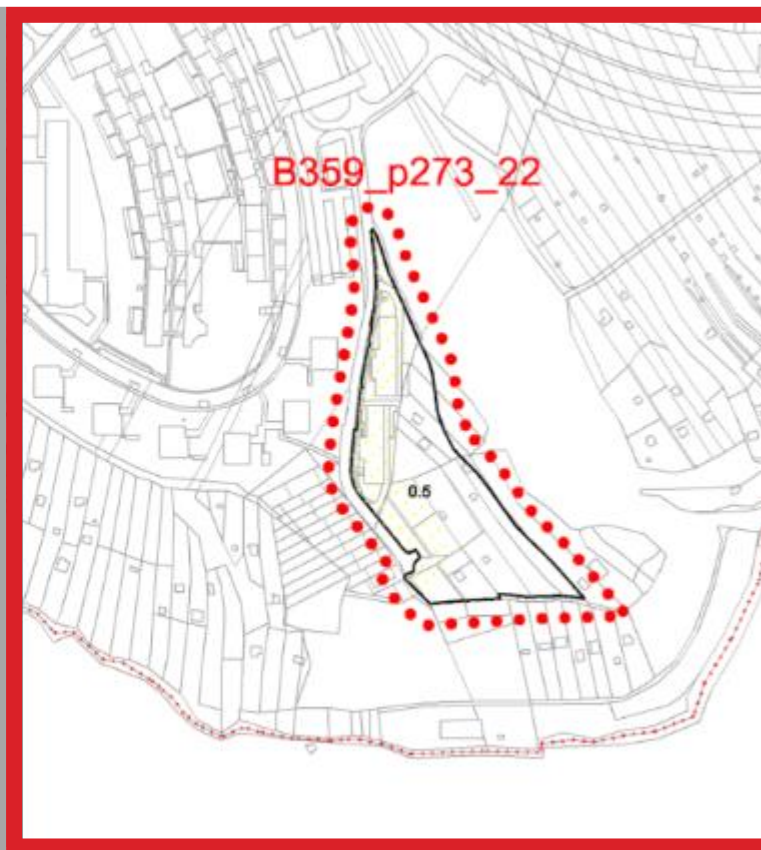
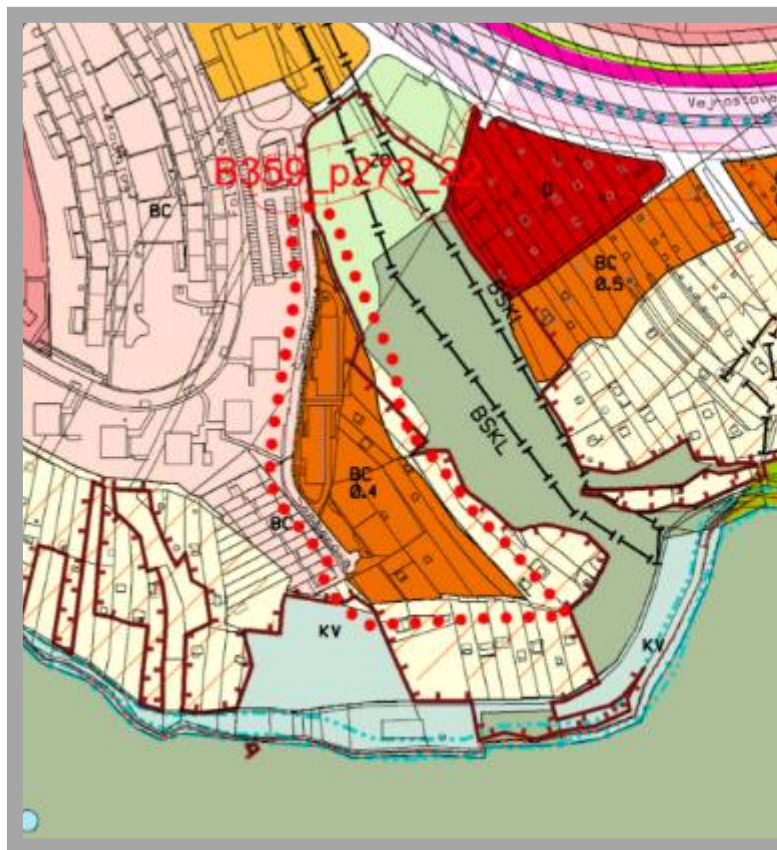
MČ Brno-Bystrc
k. ú. Bystrc
ulice Šemberova

Požadavek

z návrhové plochy čistého bydlení a zemědělského půdního fondu s objekty pro individuální rekreaci na návrhovou plochu bydlení

Projednávaná změna

Zvyšuje se IPP u návrhové "plochy čistého bydlení BC" z IPP 0,4 na IPP 0,5.



MČ Brno-Černovice

B104_p100_22_MC_Cernovice

B108_p109_22_MC_Cernovice

**B104_p100_22_
MC_Cernovice**

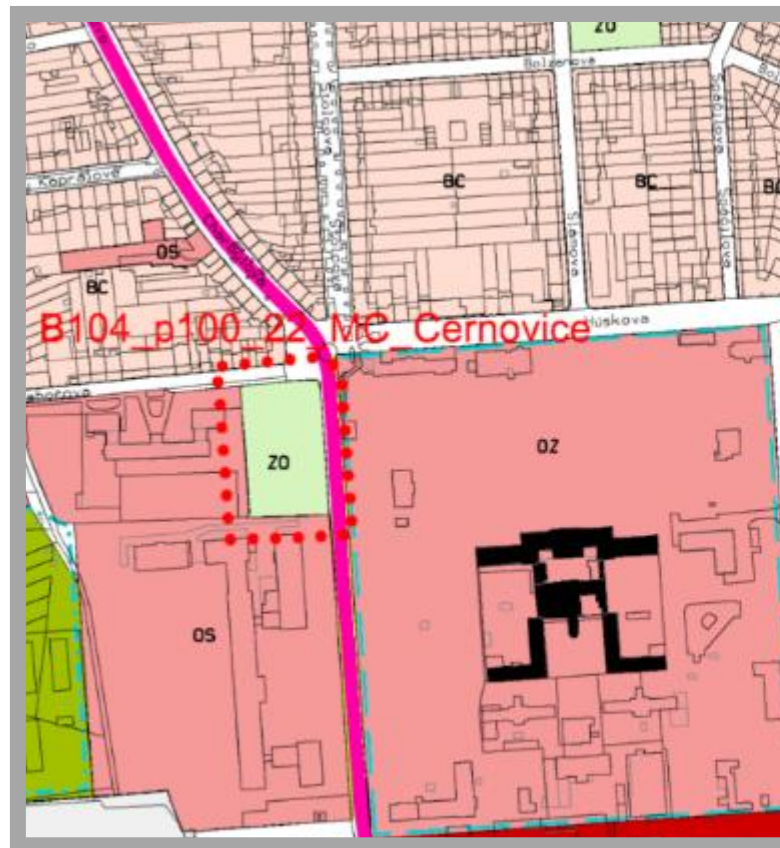
**MČ Brno -
Černovice**
k. ú. Černovice
ulice Řehořova

Požadavek

ze stabilizované plochy všeobecné zeleně na plochu rekreační zeleně

Projednávaná změna

Mění se na návrhovou "plochu městské zeleně - plochu rekreační zeleně ZR".



B108_p109_22_
MC_Cernovice

MČ Brno -
Černovice

k. ú. Černovice
ulice Olomoucká
Černovická

Požadavek

z plochy zemědělského půdního fondu, plochy dopravní a komunikace a prostranství místního významu na plochu ostatní městské zeleně a plochu rekreace

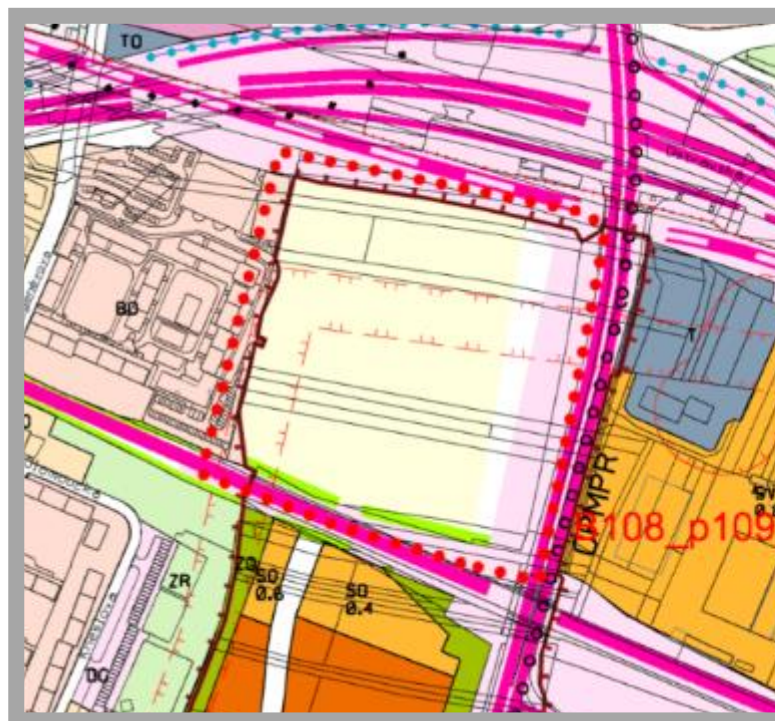
Projednávaná změna

Jihovýchod: část plochy "zemědělského půdního fondu (ZPF)", část plochy dopravní a komunikace a prostranství místního významu se mění na návrhovou "zvláštní plochu pro rekreaci R".

Jih: část plochy ZPF se mění na "plochu dopravy - komunikací a prostranství místního významu".

Jihozápad: část plochy ZPF a část stabilizované "plochy všeobecného bydlení BO" se mění na návrhovou "plochu dopravy D".

Sever: část plochy ZPF, dopravy - komunikací a prostranství místního významu a tělesa dopravních staveb se mění na návrhovou "plochu městské zeleně ostatní ZO". Změna ruší část "liniové zeleně".



MČ Brno-Chrlice

B87_p16_22
B228_p326_22

B87_p16_22

MČ Brno-Chrlice
k. ú. Chrlice
ulice Okrajová

Požadavek

z návrhové plochy parkové zeleně a návrhové plochy čistého bydlení
na návrhovou plochu bydlení s IPP 1,4

Projednávaná změna

Mění se na návrhovou "plochu čistého bydlení BC" s IPP 1,4.



B228_p326_22

MČ Brno-Chrlice
k. ú. Chrlice
ulice Tovární

Požadavek

ze stabilizované plochy veřejná vybavenost – školství
na plochu smíšenou obchodu a služeb

Projednávaná změna

Mění se stabilizovaná "plocha pro veřejnou vybavenost - školství OS" na návrhovou "smíšenou plochu výroby a služeb SV" s IPP 3,0.



MČ Brno-Ivanovice

B81_p2_22

B114_p123_22

B354_p155_22

B81_p2_22

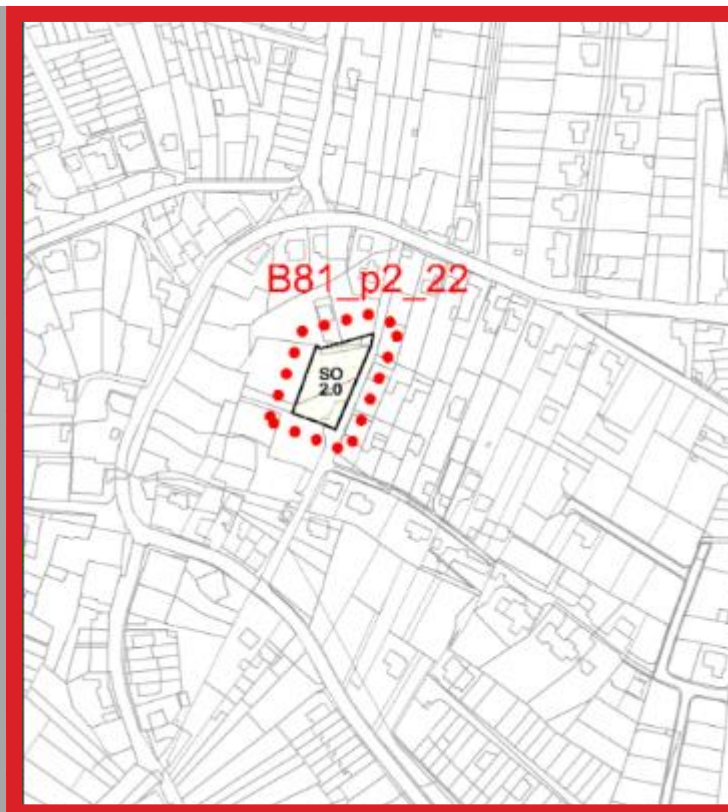
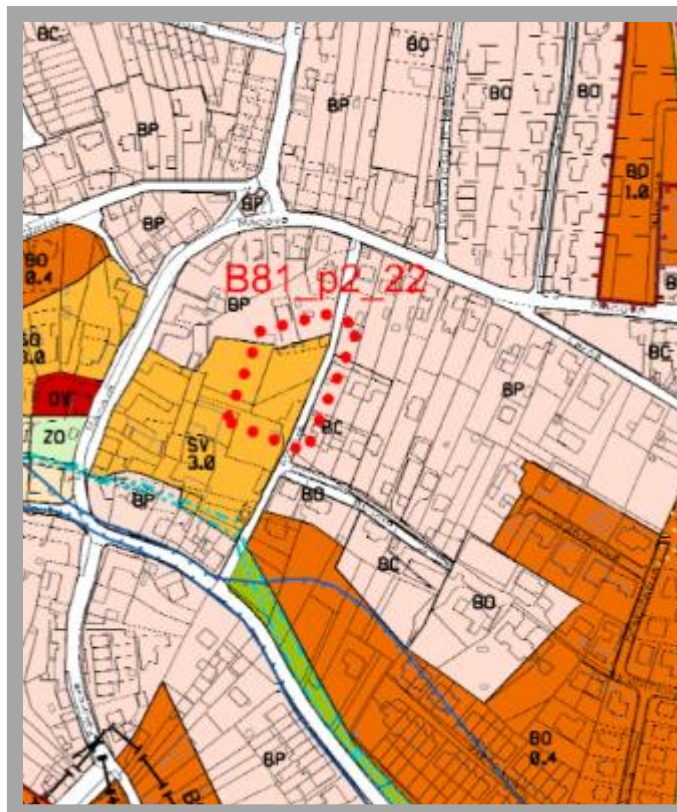
MČ Brno-
Ivanovice
k. ú. Ivanovice
ulice Atriová

Požadavek

z plochy smíšené výroby a služeb
na plochu smíšenou obchodu a služeb

Projednávaná změna

Část plochy se mění na návrhovou "smíšenou plochu obchodu a služeb SO" s IPP 2,0.



B114_p123_22

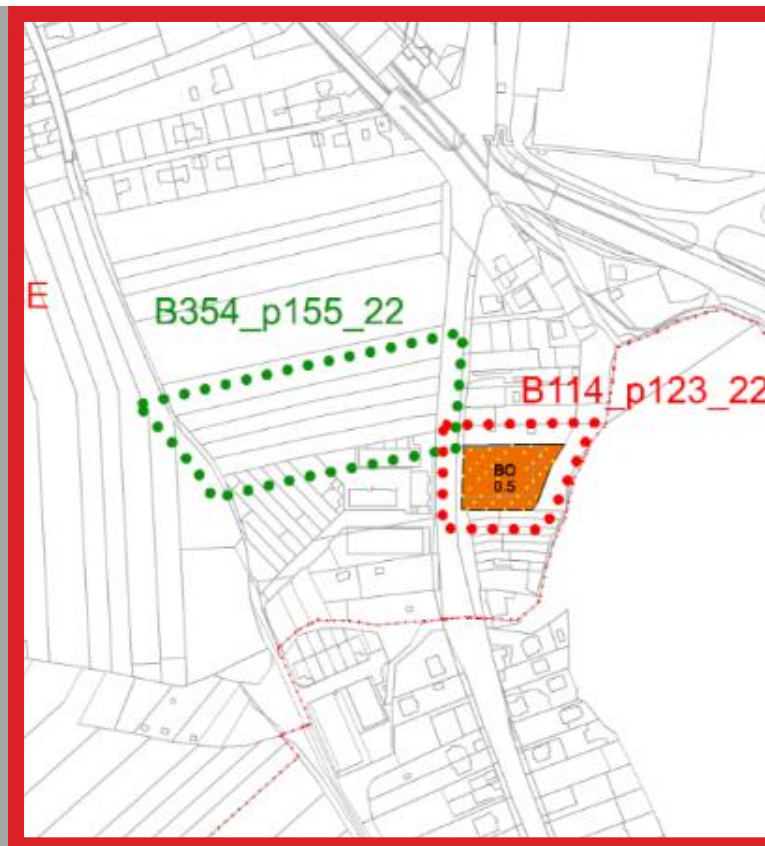
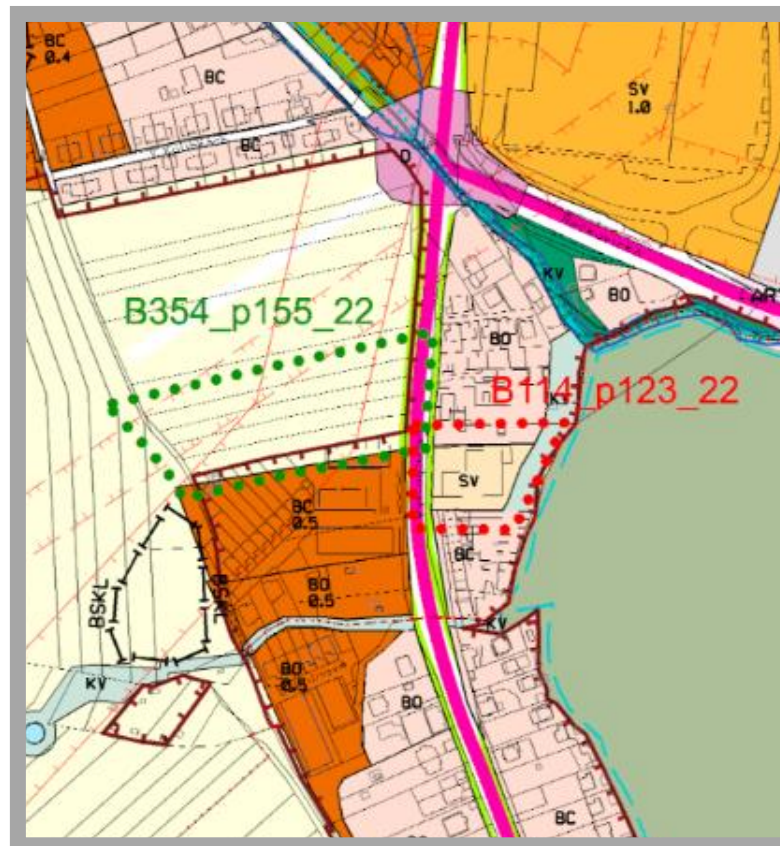
MČ Brno-
Ivanovice
k. ú. Ivanovice
ulice Černohorská

Požadavek

ze stabilizované plochy smíšené výroby a služeb
na plochu všeobecného bydlení

Projednávaná změna

Mění se na návrhovou "plochu všeobecného bydlení BO" s IPP 0,5.



B354_p155_22

MČ Brno-
Ivanovice
k. ú. Ivanovice
ulice Černohorská

Požadavek

z plochy zemědělského půdního fondu
na plochu čistého bydlení

Projednávaná změna

Beze změny



MČ Brno-Jehnice

B57/22

B84_p4_22

B141_p221_22

B142_p222_22

B230_p336_22_MC_Jehnice_a

B230_p336_22_MC_Jehnice_b

B230_p336_22_MC_Jehnice_c

B230_p336_22_MC_Jehnice_d

B230_p336_22_MC_Jehnice_e

B230_p336_22_MC_Jehnice_g

B57/22

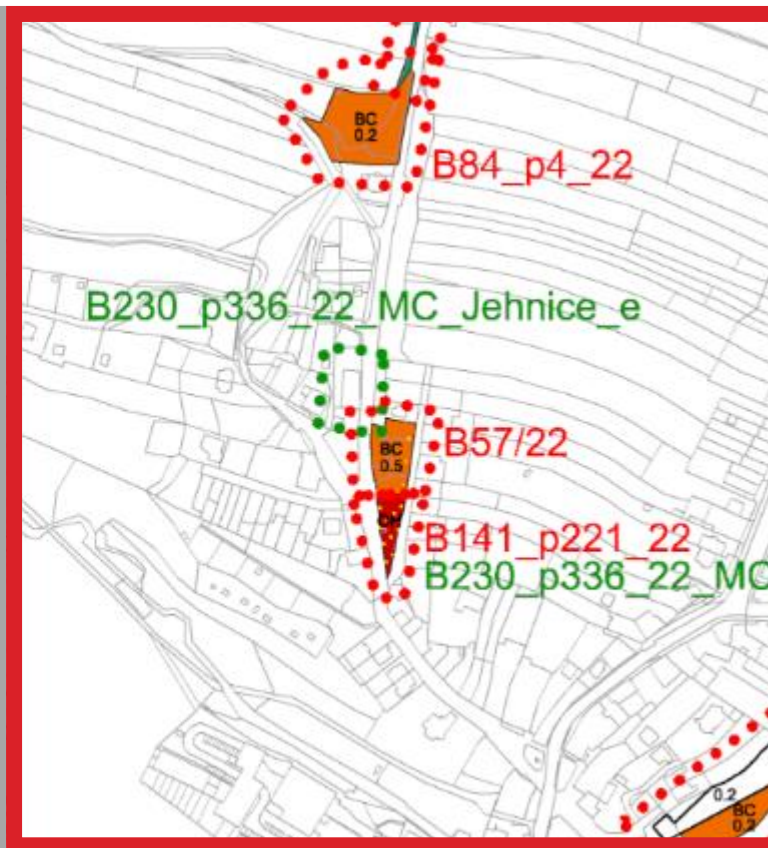
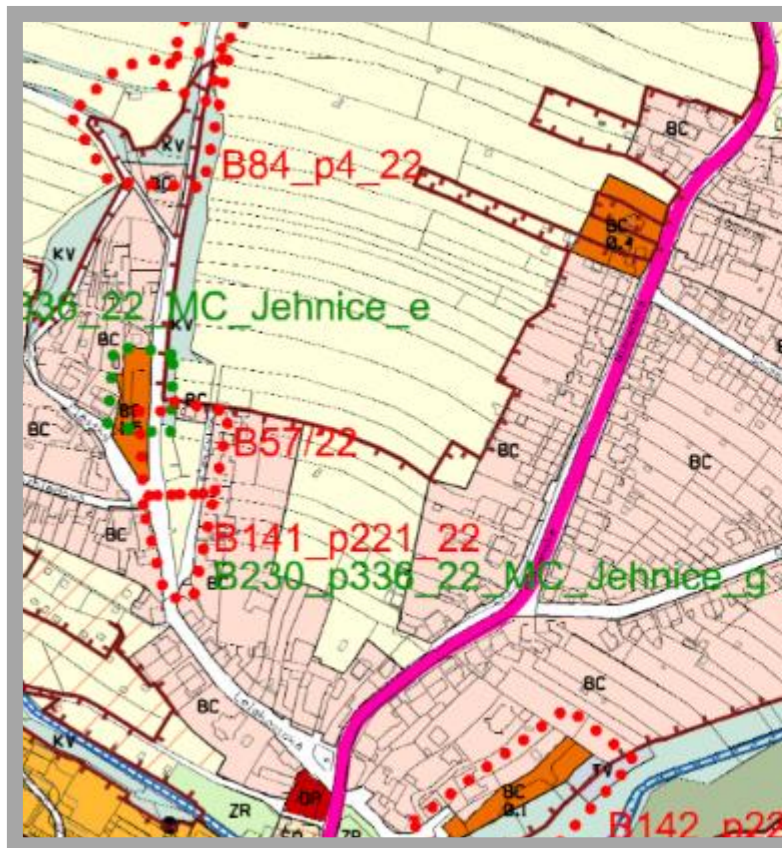
MČ Brno-Jehnice
k. ú. Jehnice
ulice Lelekovická

Požadavek

z plochy zemědělského půdního fondu na plochu bydlení

Projednávaná změna

Část plochy se mění na návrhovou "plochu čistého bydlení BC" s IPP 0,5.



B84_p4_22

MČ Brno-Jehnice

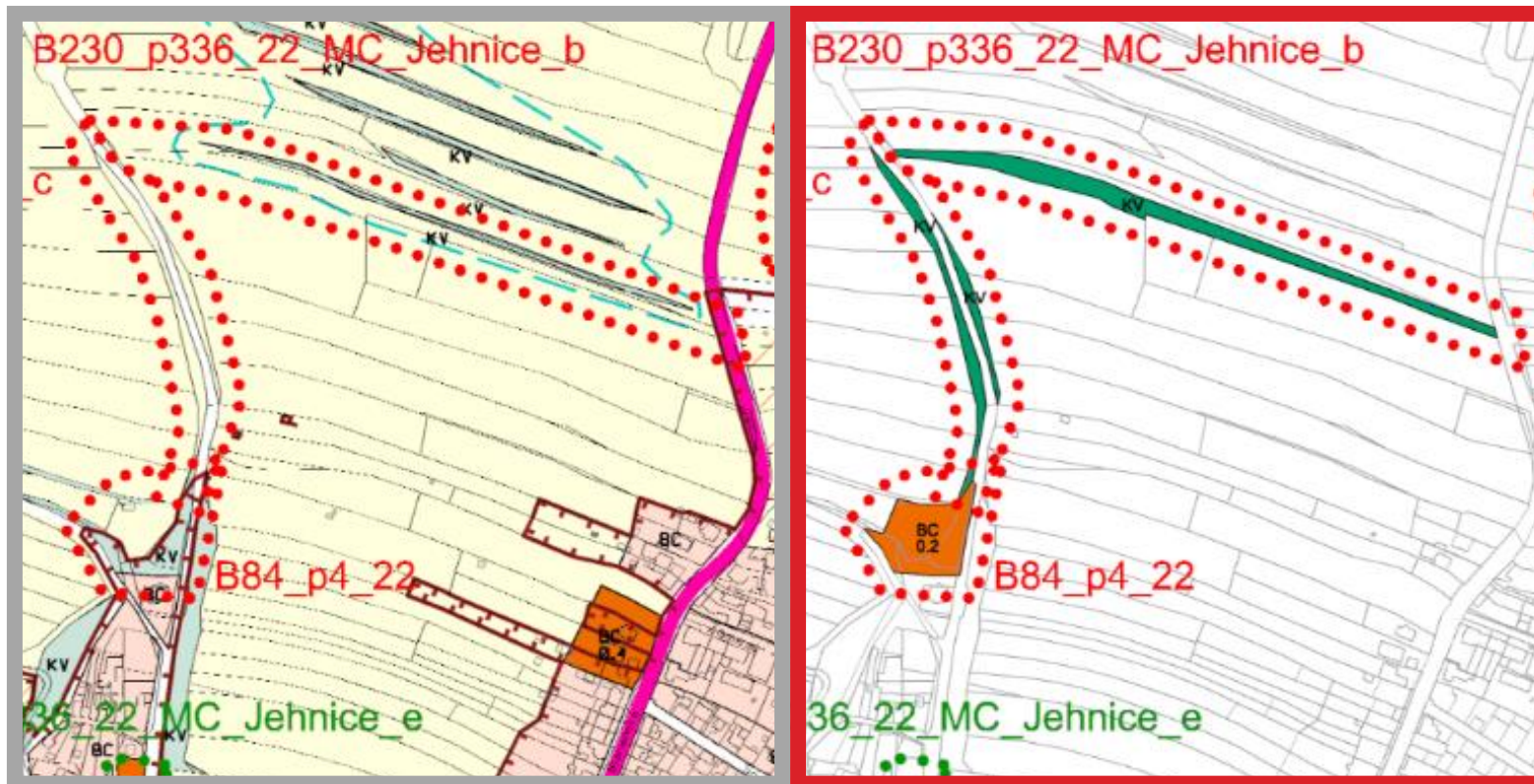
k. ú. Jehnice
ulice Lelekovická,
Plástky

Požadavek

z plochy krajinné zeleně všeobecné
na návrhovou plochu čistého bydlení

Projednávaná změna

Část plochy "zemědělského půdního fondu (ZPF)", část "plochy dopravy - plochy komunikací a prostranství místního významu" a část stabilizované "plochy krajinné zeleně - plochy krajinné zeleně všeobecné KV" se mění na návrhovou "plochu čistého bydlení BC" s IPP 0,2.



B141_p221_22

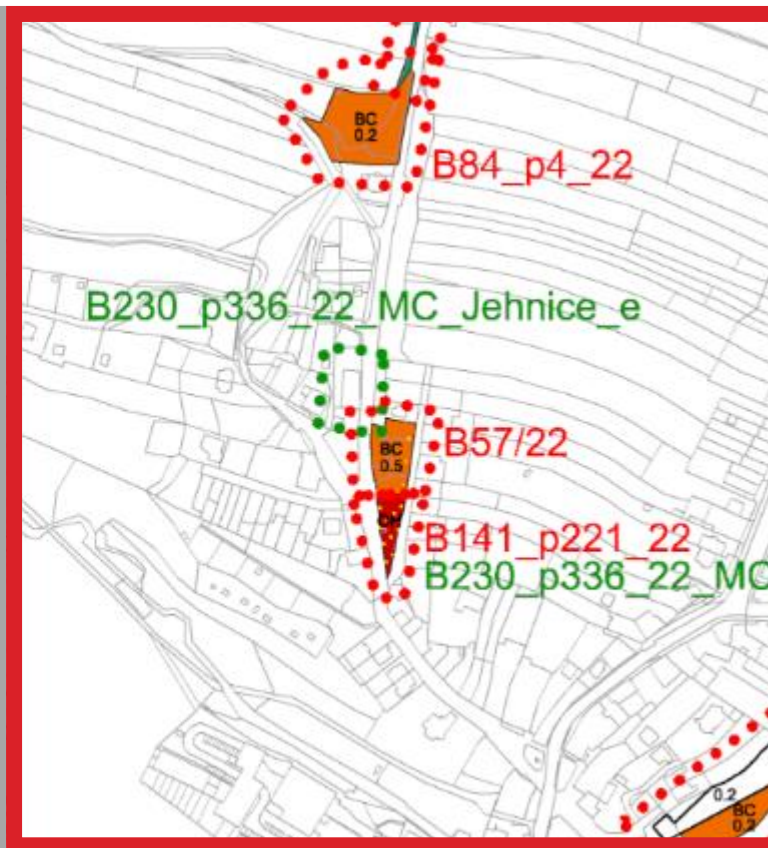
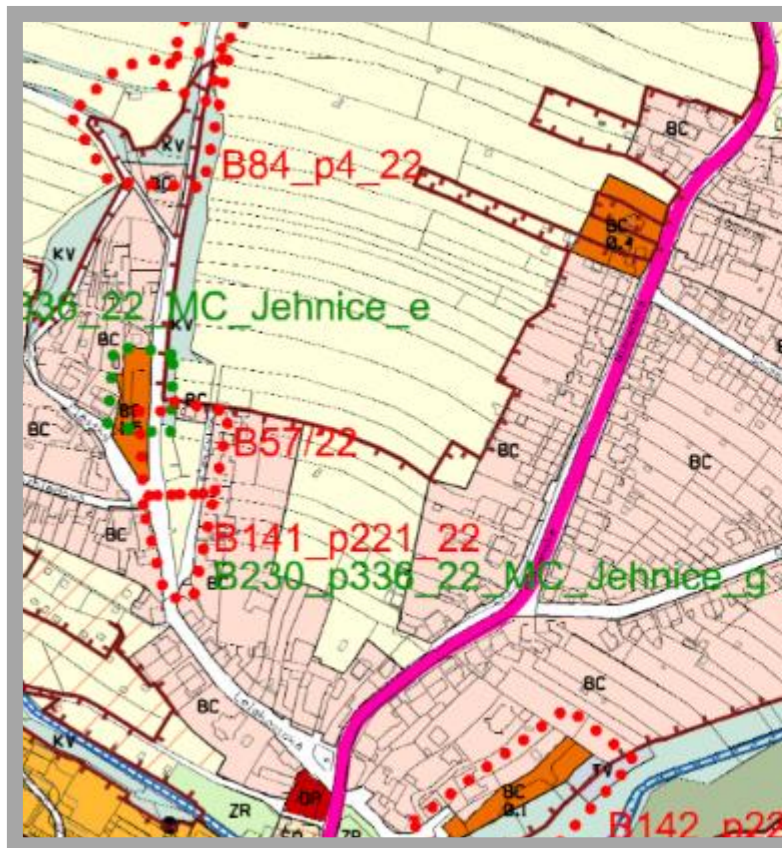
MČ Brno-Jehnice
k. ú. Jehnice
ulice Lelekovická

Požadavek

z plochy zemědělského půdního fondu na plochu pro veřejnou vybavenost - hasičská zbrojnice

Projednávaná změna

Část plochy se mění na návrhovou "plochu pro veřejnou vybavenost - hasiči OH".



B142_p222_22

MČ Brno-Jehnice

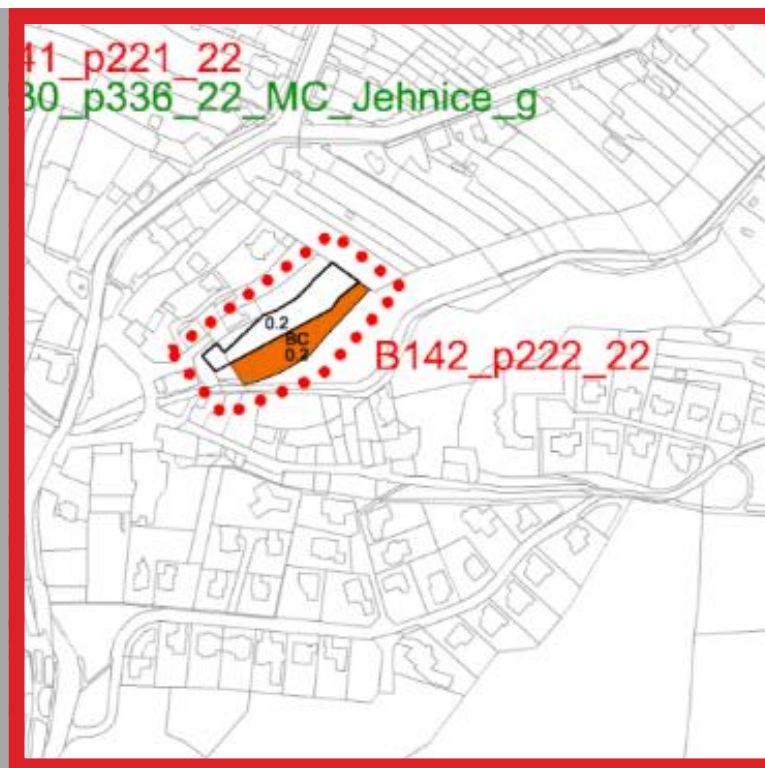
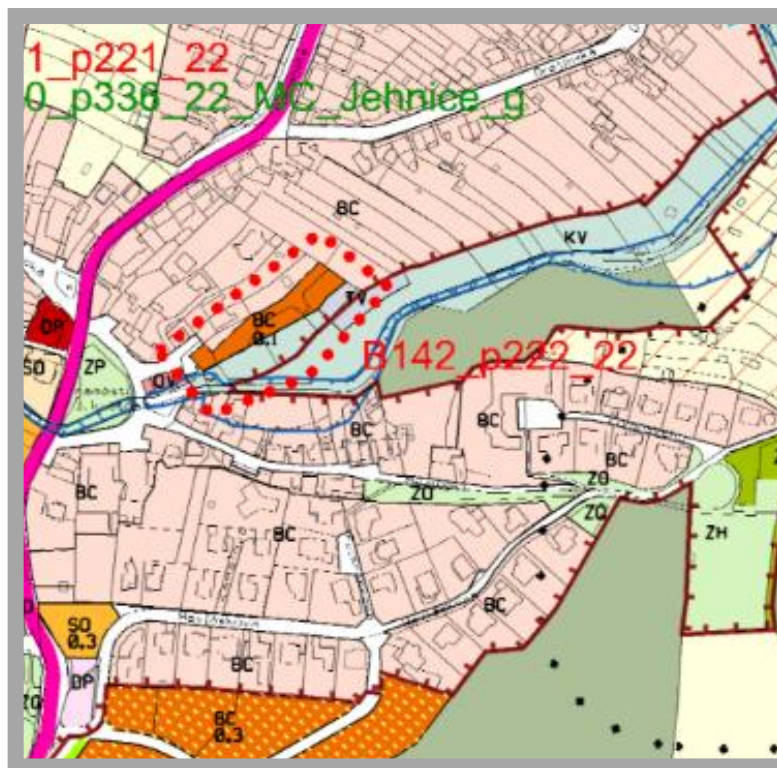
k. ú. Jehnice
ulice náměstí
3. května

Požadavek

z části stabilizované plochy krajinné zeleně všeobecné a části stabilizované plochy pro technickou vybavenost – vodovod na plochu čistého bydlení a navýšení hodnoty IPP na 0,2

Projednávaná změna

Část stabilizované "plochy krajinné zeleně všeobecné KV" a část stabilizované "plochy pro technickou vybavenost - vodovod TV" se mění na návrhovou "plochu čistého bydlení BC" s IPP 0,2. U sousední návrhové "plochy čistého bydlení BC" se zvyšuje IPP na 0,2. Tyto plochy se slučují.



B230_p336_22_
MC_Jehnice_a

MČ Brno-Jehnice
k. ú. Jehnice
ulice Jasná

Požadavek

z plochy zemědělského půdního fondu
na plochu krajinné zeleně

Projednávaná změna

Část plochy se mění na návrhovou "plochu krajinné zeleně všeobecné KV".



B230_p336_22_
MC_Jehnice_b

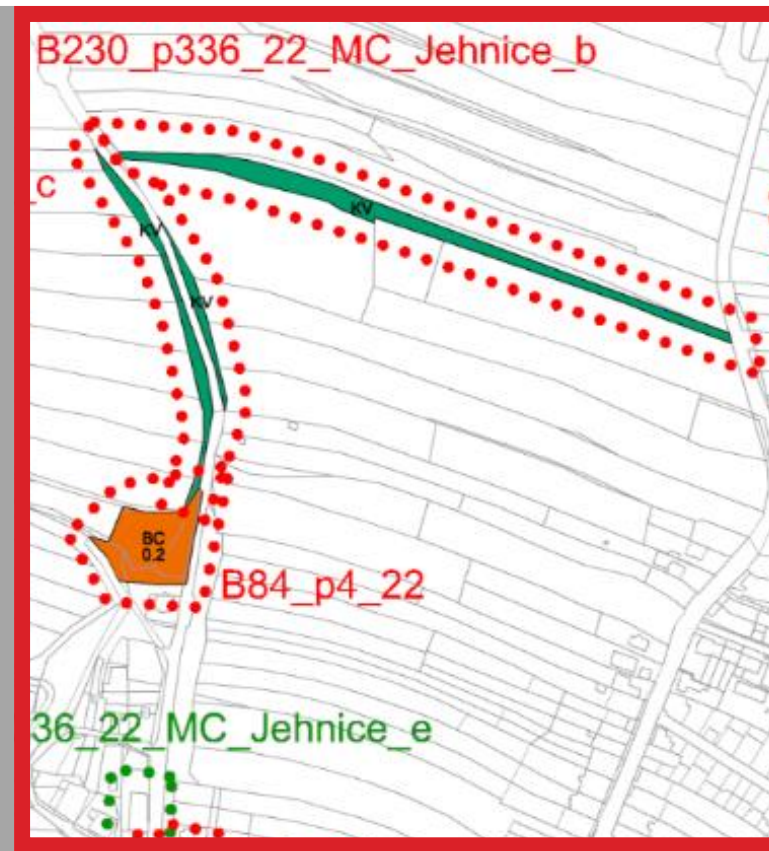
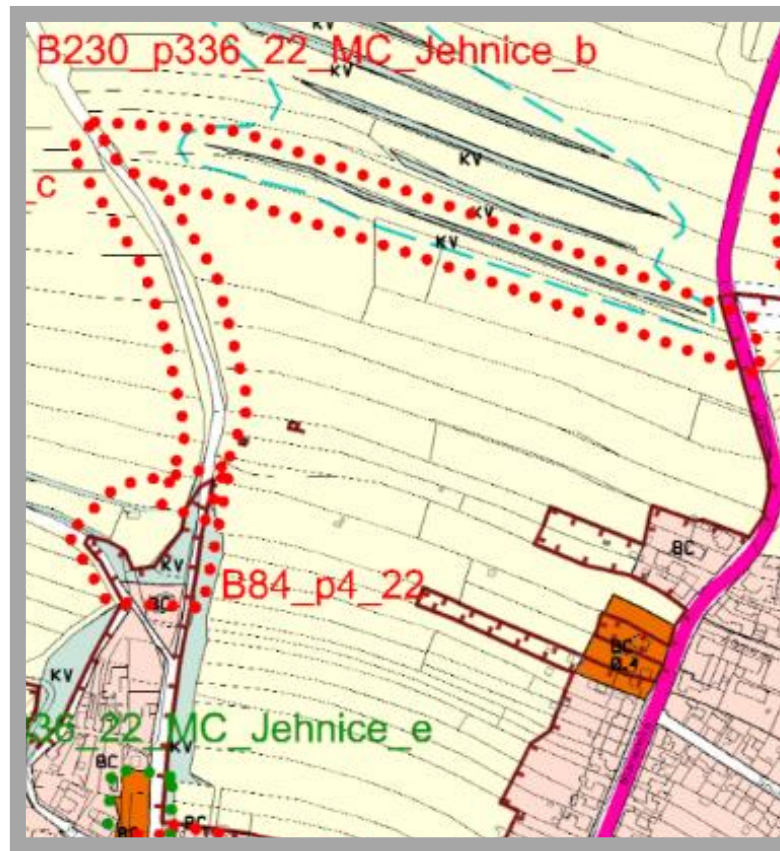
MČ Brno-Jehnice
k. ú. Jehnice
ulice Blanenská

Požadavek

z plochy zemědělského půdního fondu
na plochu krajinné zeleně

Projednávaná změna

Část plochy se mění na návrhovou "plochu krajinné zeleně všeobecné KV".



B230_p336_22_
MC_Jehnice_c

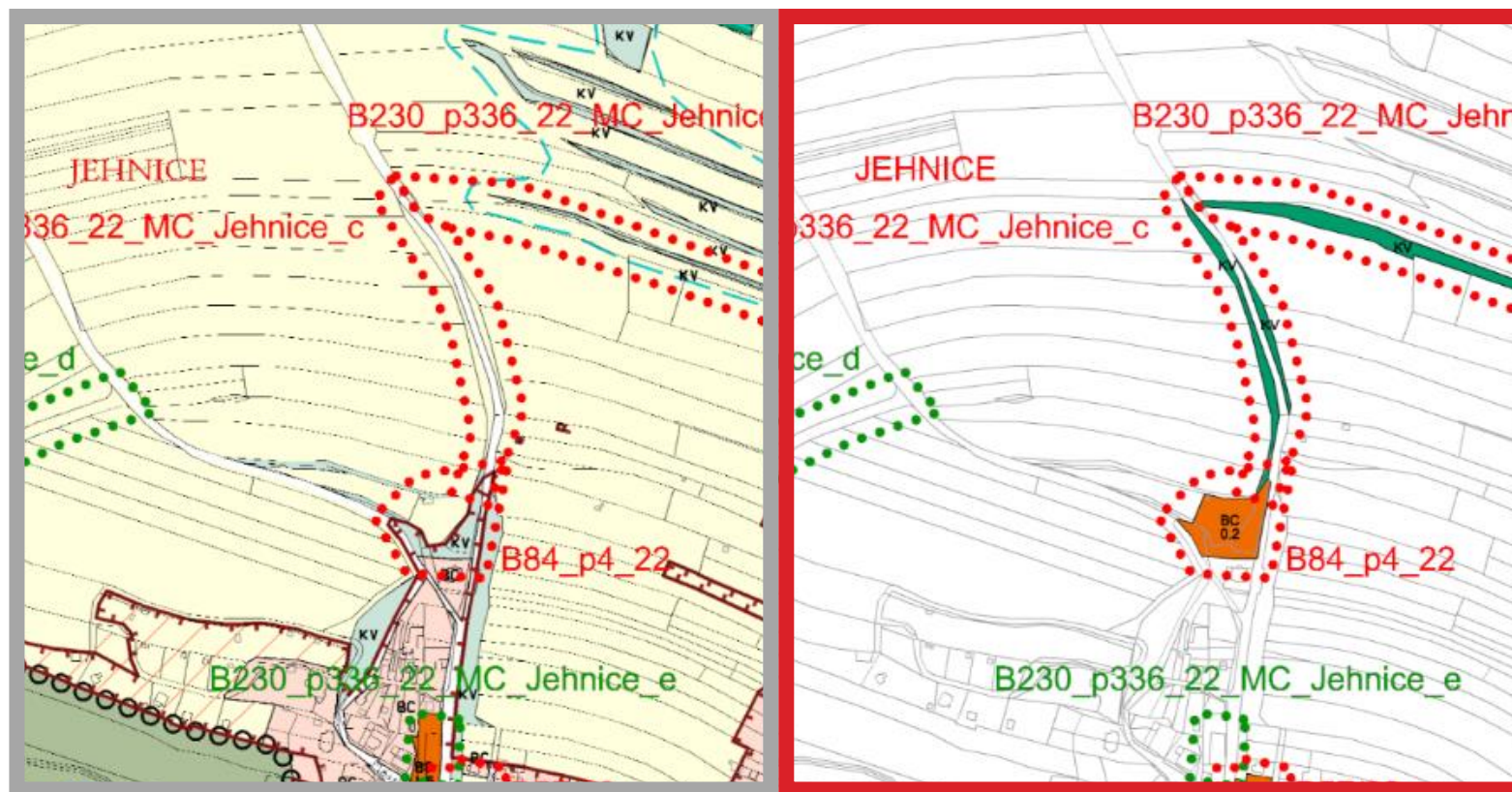
MČ Brno-Jehnice
k. ú. Jehnice
ulice Lelekovická

Požadavek

z plochy zemědělského půdního fondu
na plochu krajinné zeleně

Projednávaná změna

Východ: část plochy se mění na návrhovou "plochu krajinné zeleně všeobecné KV".
Západ: část plochy ZPF a část stabilizované "plochy krajinné zeleně všeobecné KV" se mění na návrhovou "plochu krajinné zeleně všeobecné KV".



B230_p336_22_
MC_Jehnice_d

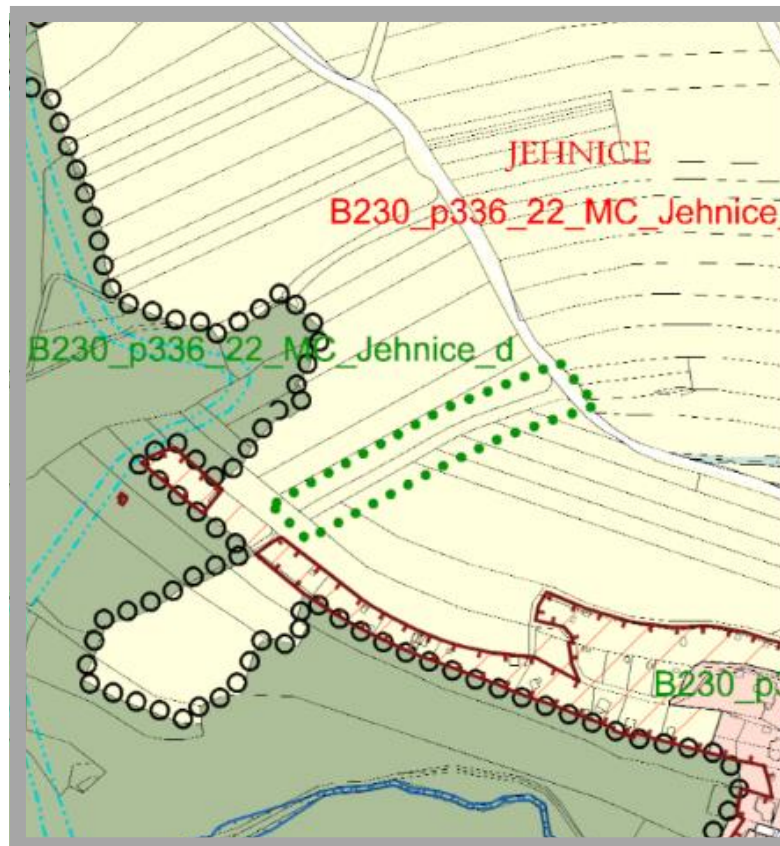
MČ Brno-Jehnice
k. ú. Jehnice
ulice Plástky

Požadavek

z plochy zemědělského půdního fondu
na plochu krajinné zeleně

Projednávaná změna

Beze změny



B230_p336_22_
MC_Jehnice_e

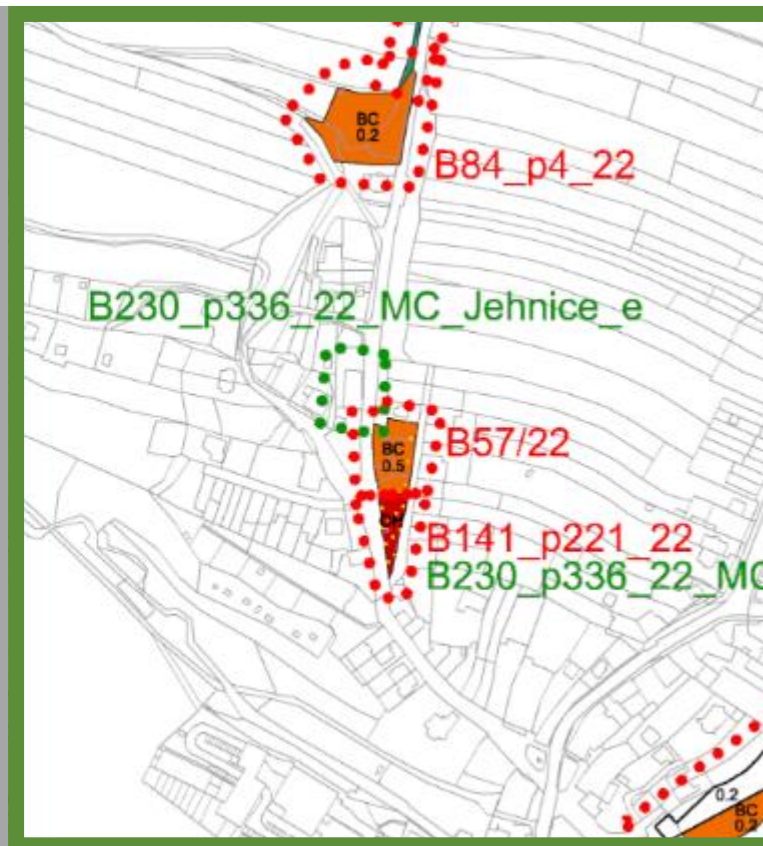
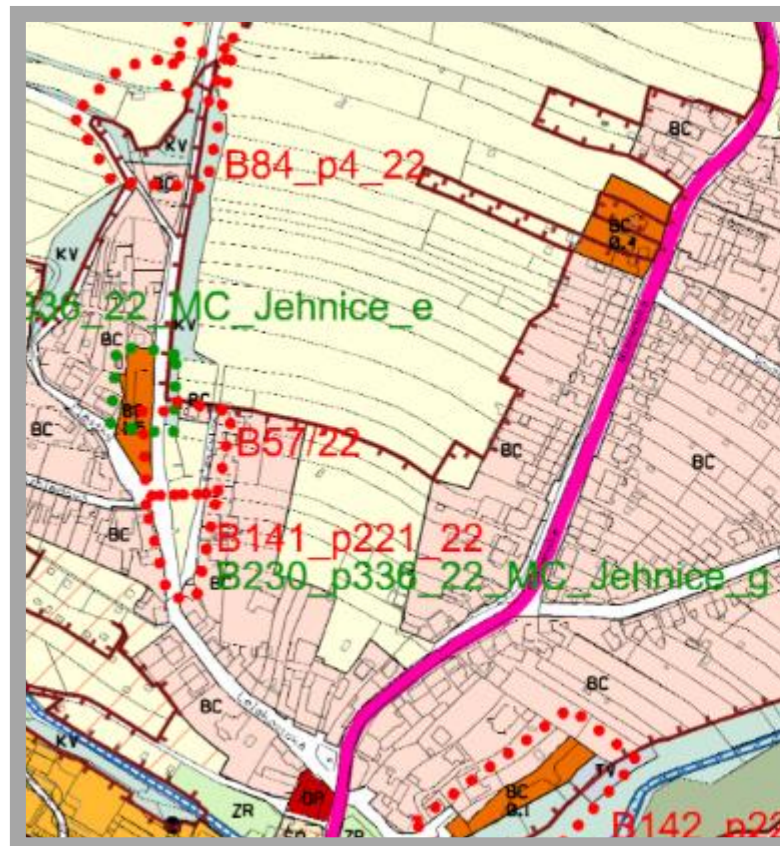
MČ Brno-Jehnice
k. ú. Jehnice
ulice Plástky

Požadavek

z návrhové plochy všeobecného bydlení
na plochu pro technickou vybavenost - likvidace odpadu

Projednávaná změna

Beze změny



B230_p336_22_
MC_Jehnice_g

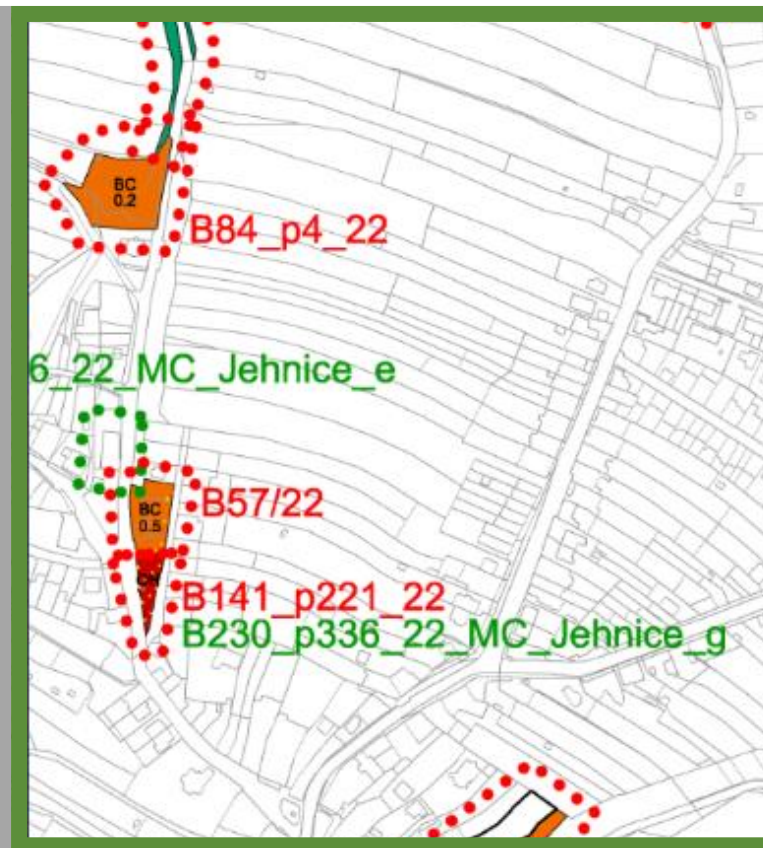
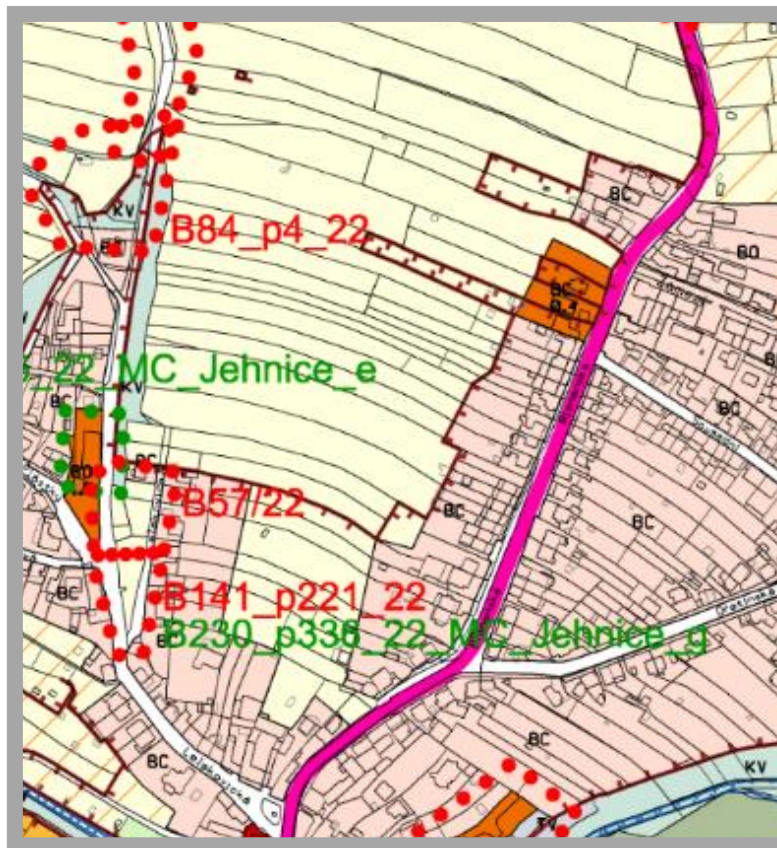
MČ Brno-Jehnice
k. ú. Jehnice
ulice Lelekovická

Požadavek

z plochy zemědělského půdního fondu
na plochu krajinné zeleně

Projednávaná změna

Beze změny



MČ Brno-jih

B61/22

B66/22

B117_p131_22

B150_p14_22

B225_p316_22_MC_Brno_jih

B238_p373_22

B335_p396_22

B337_p404_22

B358_p169_22

B61/22

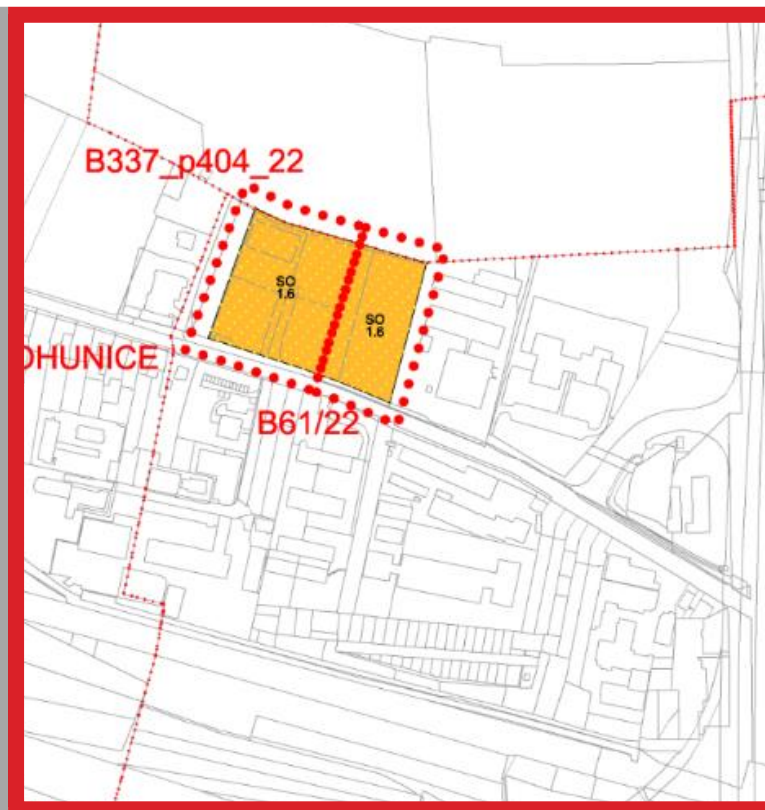
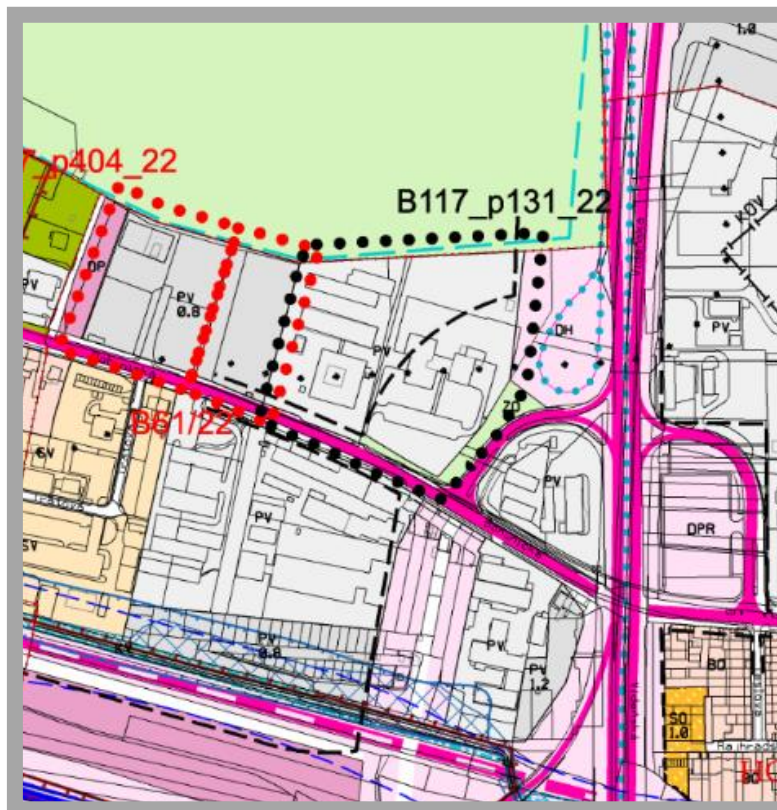
MČ Brno-jih
k. ú. Horní Heršpice
ulice Bohunická

Požadavek

z návrhové plochy výroby s hodnotou IPP 0,8
uvést do souladu s NÚPmB - komerční vybavenost obchodu a služeb s hodnotou IPP 1,2-1,6

Projednávaná změna

Část plochy se mění na návrhovou "smíšenou plochu obchodu a služeb SO" s IPP 1,6. Tato plocha bude se stejnými plochami sloučena do jedné.



B66/22

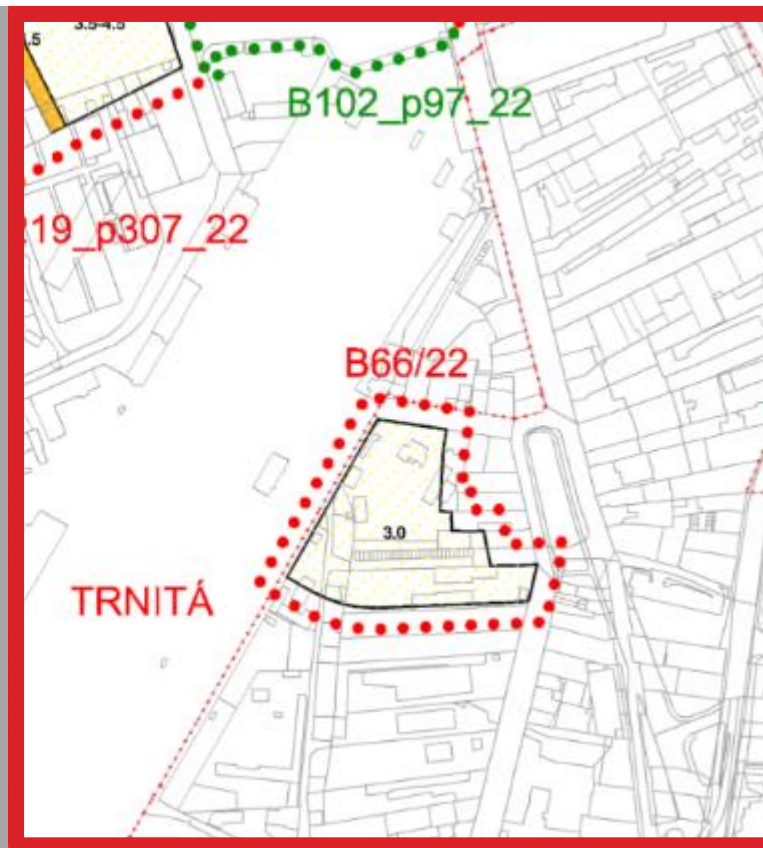
MČ Brno-jih
k. ú. Komárov
ulice Železniční

Požadavek

z návrhové plochy smíšené obchodu a služeb s hodnotou IPP 1,0-2,0
zvýšit hodnotu IPP na 3,0

Projednávaná změna

Index podlažní plochy (IPP) se zvyšuje na 3,0.



B117_p131_22

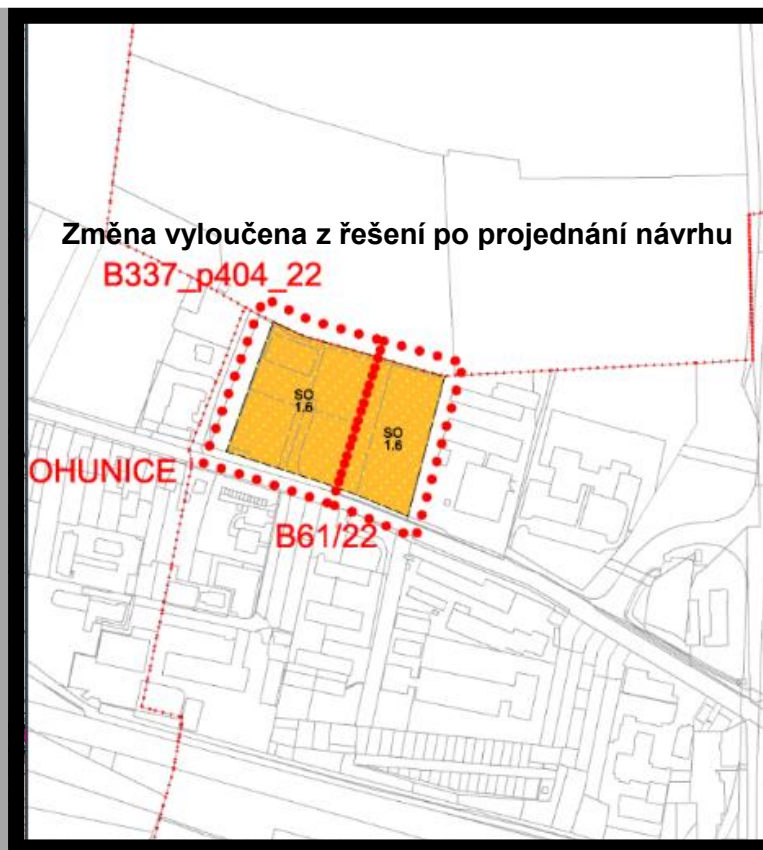
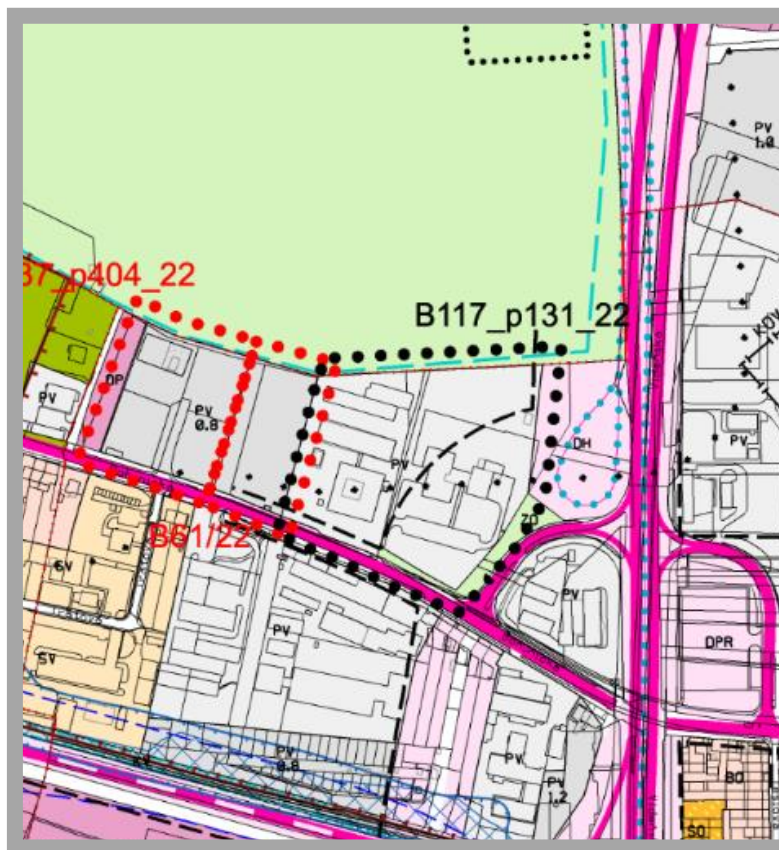
MČ Brno-jih
k. ú. Horní Heršpice
ulice Bohunická

Požadavek

ze stabilizované plochy pro výrobu na návrhovou plochu smíšenou obchodu a služeb s IPP 1,5
a rozšíření plochy dle návrhu NUPmB (uvedení do souladu)

Změna navržena k ukončení

Změna vyloučena z řešení po projednání návrhu



B150_p14_22

MČ Brno-jih
k. ú. Přízřenice
ulice Modřická

Požadavek

z plochy zemědělského půdního fondu, plochy rekreační zeleně a zvláštní plochy pro rekreaci
na plochu čistého bydlení

Projednávaná změna

Beze změny



**B225_p316_22
_MC_Brno_jih**

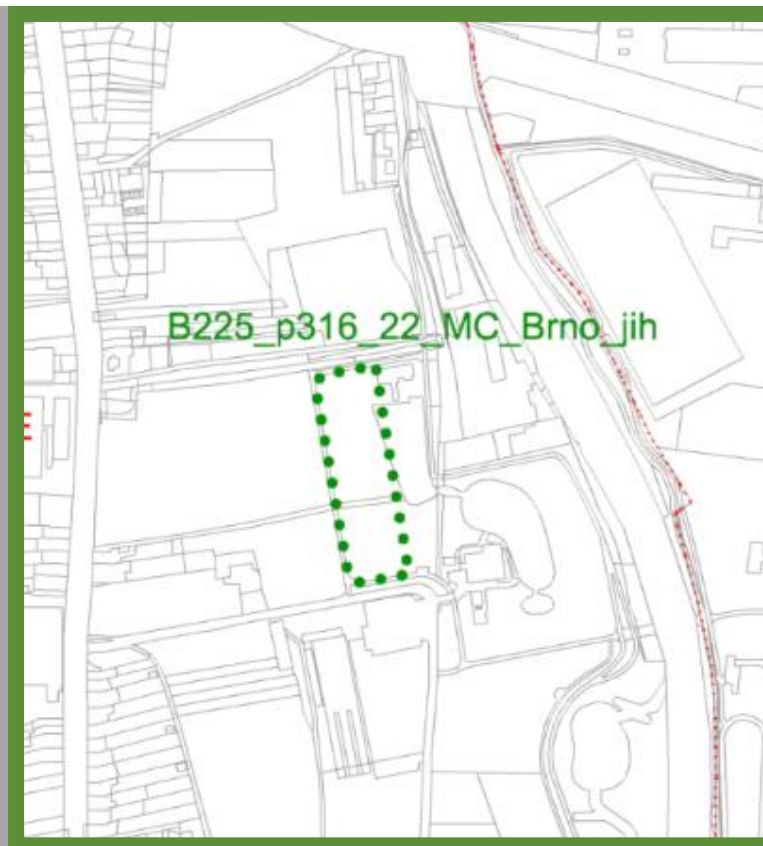
MČ Brno-jih
k. ú. Horní Heršpice
Dufkovo nábřeží

Požadavek

z plochy všeobecného bydlení s hodnotou IPP1,0-1,5 na zvláštní plochu pro rekreaci

Projednávaná změna

Beze změny



B238_p373_22

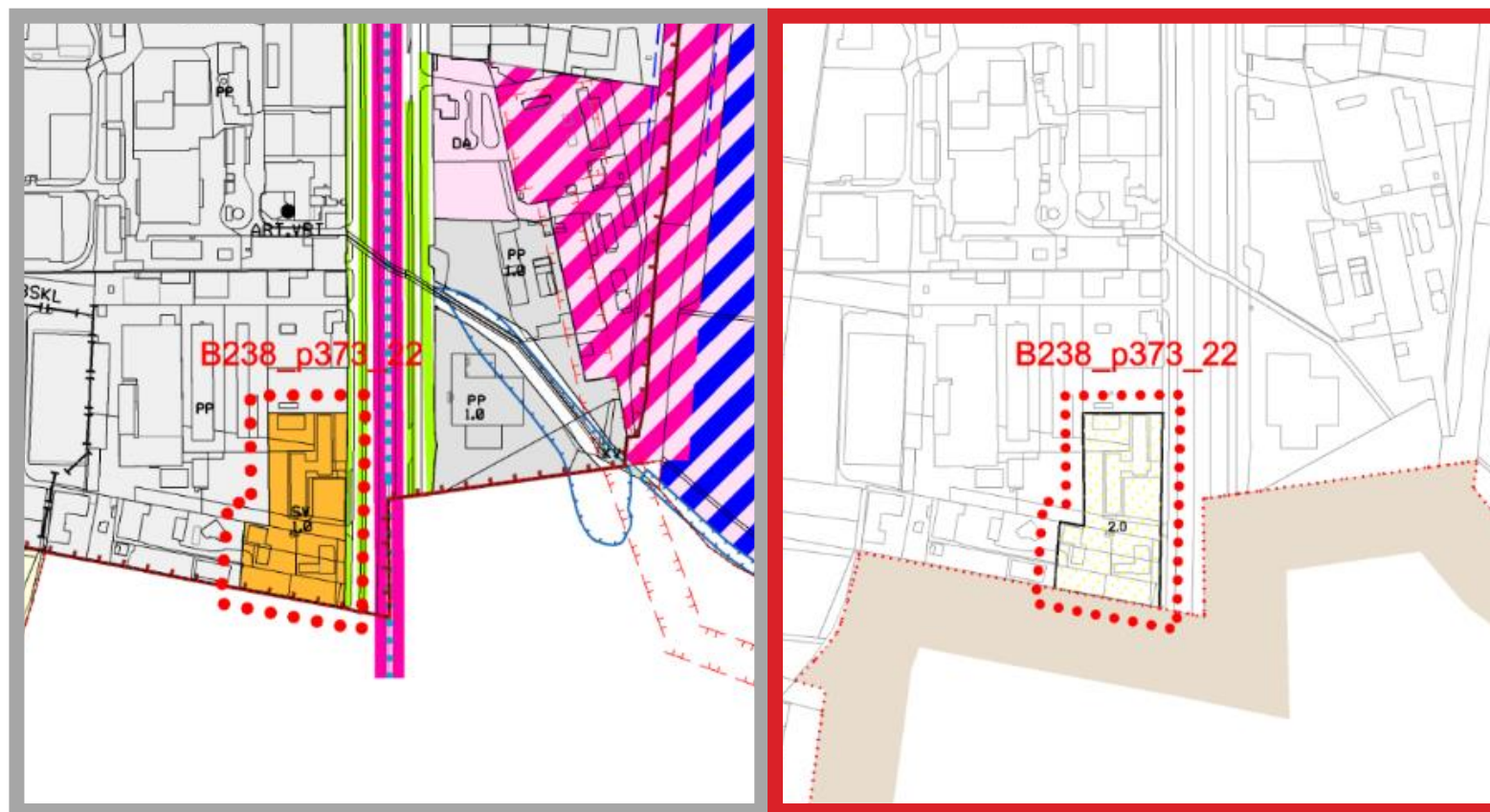
MČ Brno-jih
k. ú. Přízřenice
ulice Vídeňská

Požadavek

navýšení hodnoty IPP v návrhové smíšené ploše výroby a služeb z hodnoty IPP 1,0 na 2,0

Projednávaná změna

Zvyšuje se IPP 1,0 na 2,0.



B335_p396_22

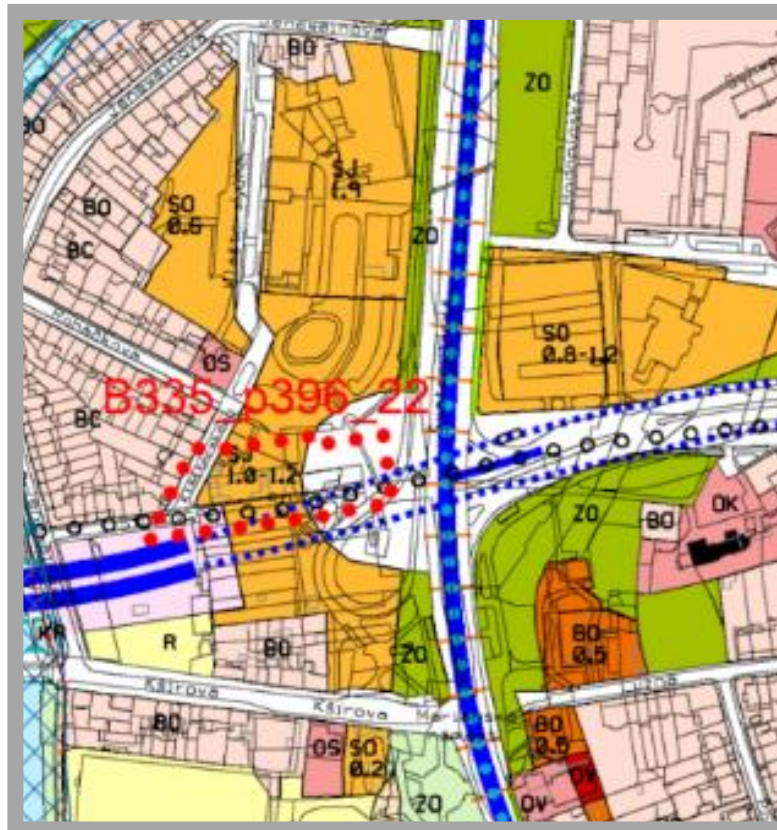
MČ Brno-jih
k. ú. Komárov
ulice Klášterského

Požadavek

z návrhové plochy smíšené jádrové s hodnotou IPP 1,0 - 1,2
dle NÚPmB na plochu přestavby smíšenou obytnou s navýšením hodnoty IPP

Projednávaná změna

U části návrhové "smíšené plochy - jádrové tj. smíšené plochy centrálního charakteru SJ" se
zvyšuje IPP 1,0 - 1,2 na IPP 3,5.



B337_p404_22

MČ Brno-jih

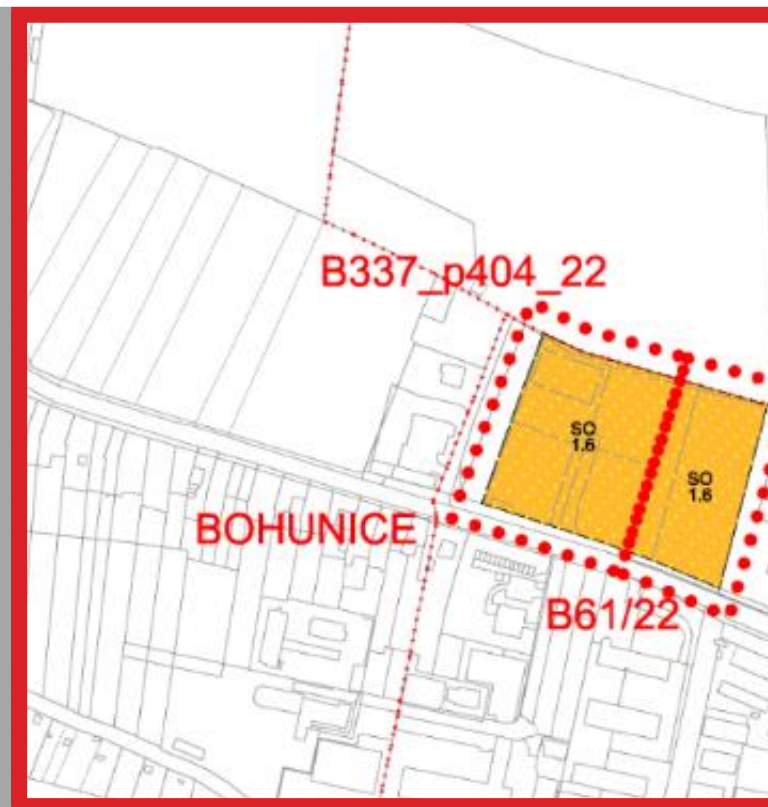
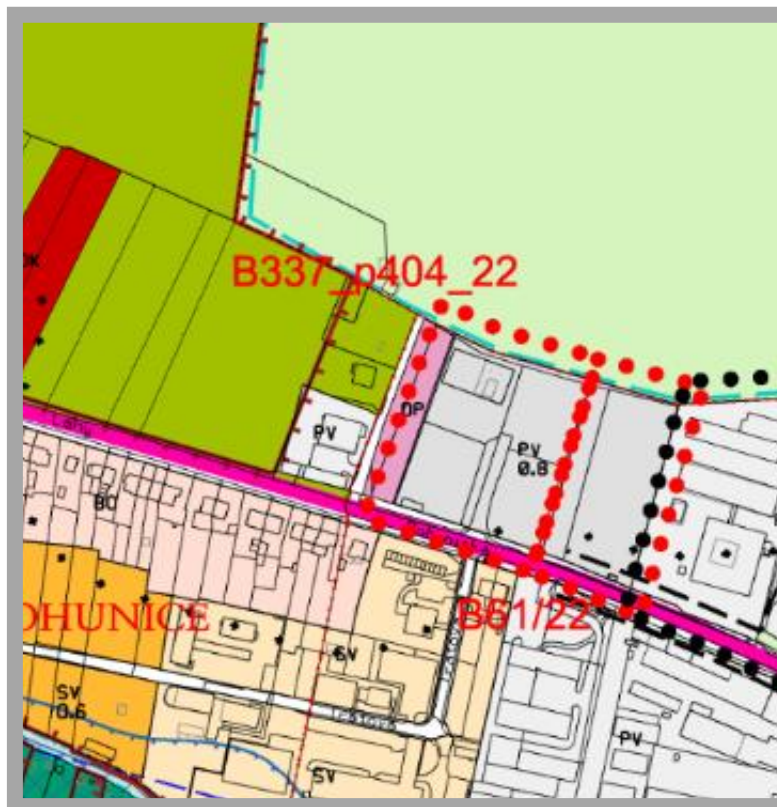
k. ú. Horní Heršpice
ulice Bohunická

Požadavek

z návrhové plochy pro výrobu
na smíšenou plochu obchodu a služeb s hodnotou IPP 1,2–1,6

Projednávaná změna

Část plochy se mění se návrhovou "smíšenou plochu obchodu a služeb SO" s IPP 1,6 a bude sloučena společně se stejnými navazujícími plochami.



B358_p169_22

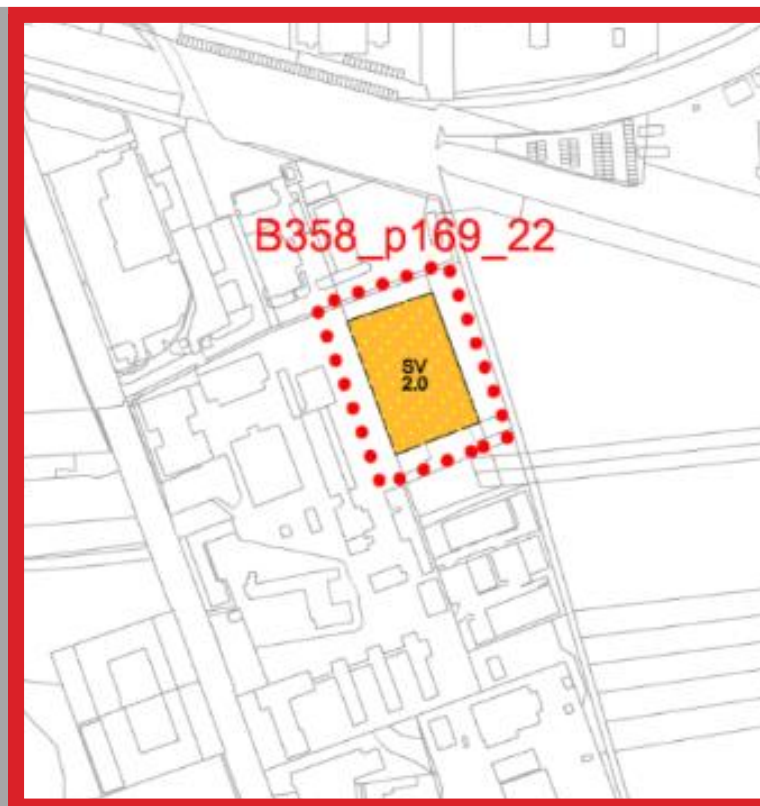
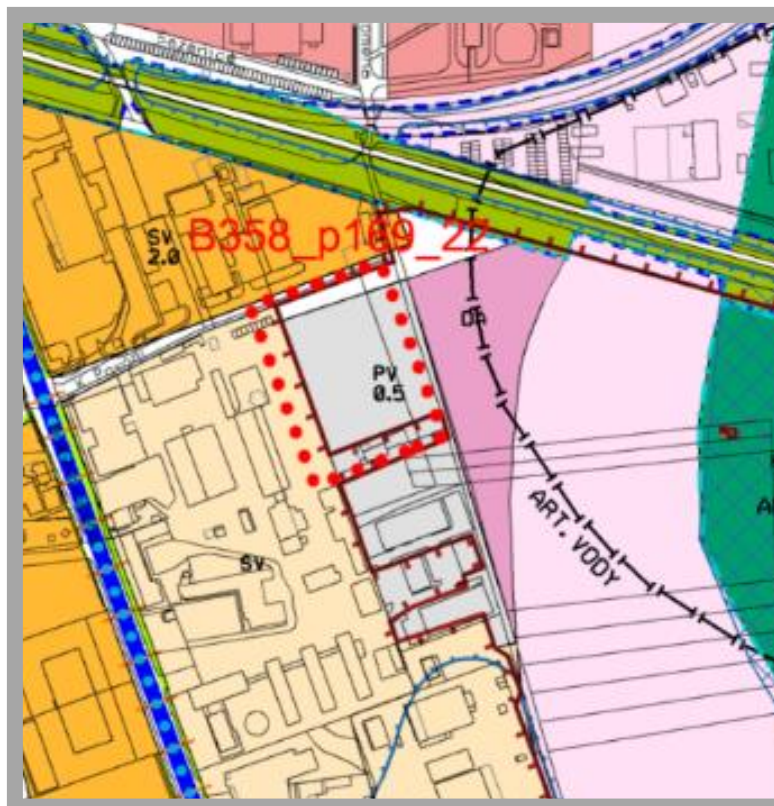
MČ Brno-jih
k. ú. Komárov
ulice K Povodí

Požadavek

z plochy pro výrobu na plochu smíšenou výroby a služeb

Projednávaná změna

Mění se část návrhové plochy pracovních aktivit s IPP 0,5 na návrhovou "smíšenou plochu výroby a služeb SV" s IPP 2,0



MČ Brno-Jundrov

B7/22

B139_p213_22

B334_p394_22

B356_p165_22

B7/22

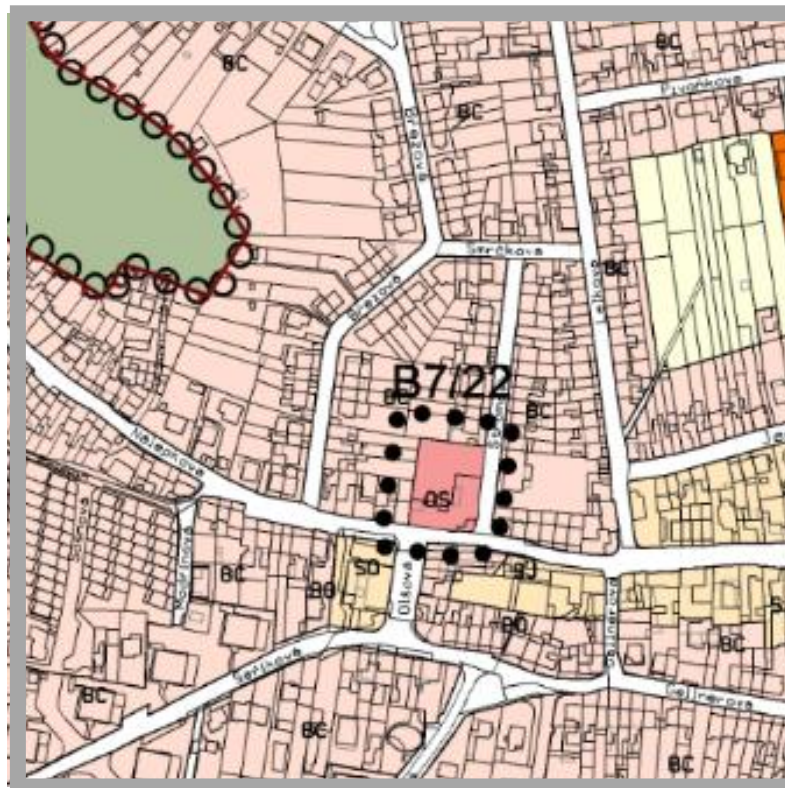
MČ Brno-Jundrov
k. ú. Jundrov
ulice Stromovka

Požadavek

ze stabilizované plochy veřejné vybavenosti – školství na plochu s vyšším podílem funkce bydlení

Změna navržena k ukončení

Změna vyloučena z řešení po projednání návrhu



B139_p213_22

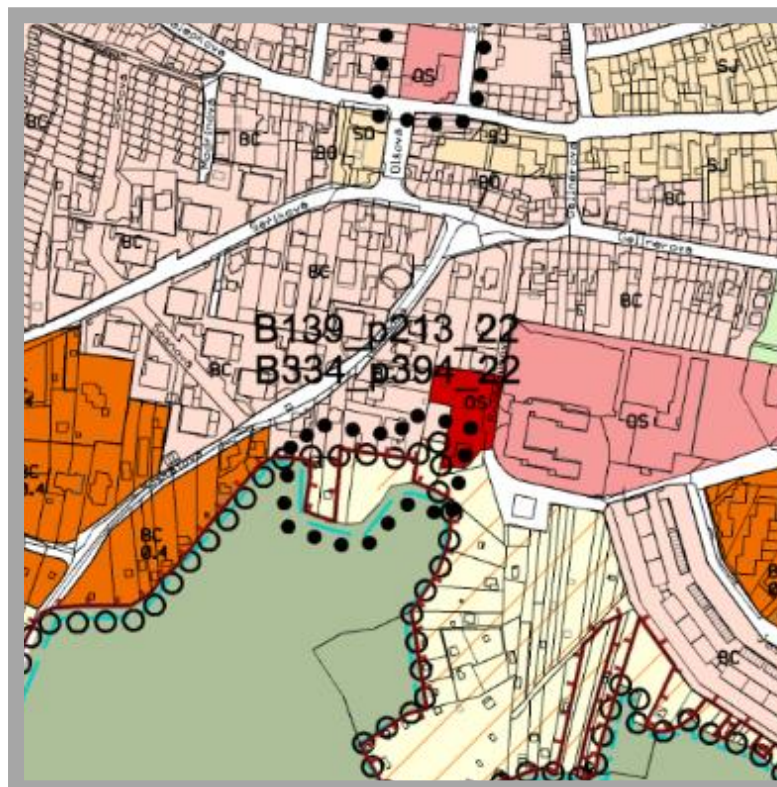
MČ Brno-Jundrov
k. ú. Jundrov
ulice Rozmarýnová

Požadavek

z plochy zemědělského půdního fondu s objekty pro individuální rekreaci
na plochu čistého bydlení

Změna navržena k ukončení

Změna vyloučena z řešení po projednání návrhu



B334_p394_22

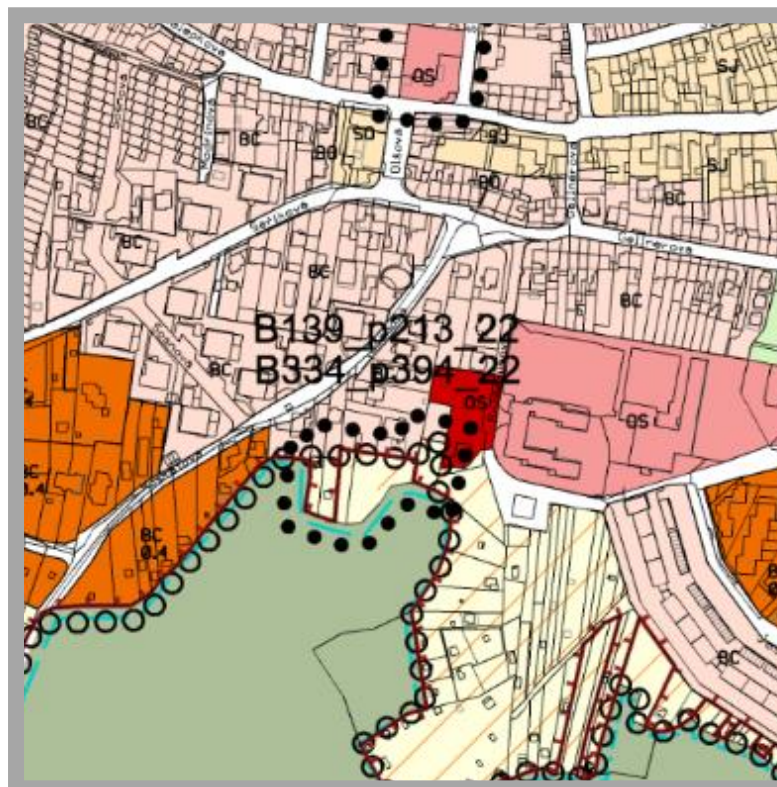
MČ Brno-Jundrov
k. ú. Jundrov
ulice Rozmarýnová

Požadavek

z plochy zemědělský půdní fond s objekty pro individuální rekreaci
na plochu čistého bydlení

Změna navržena k ukončení

Změna vyloučena z řešení po projednání návrhu



B356_p165_22

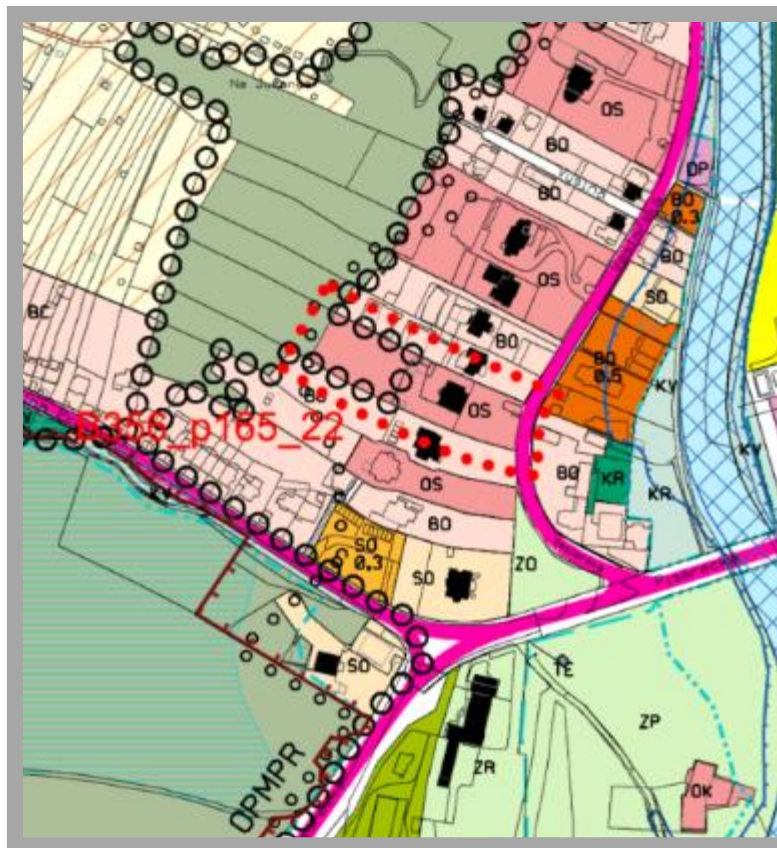
MČ Brno-Jundrov
k. ú. Pisárky
ulice Veslařská

Požadavek

z plochy veřejné vybavenosti – školství na plochu všeobecného bydlení

Projednávaná změna

Stabilizovaná "plocha pro veřejnou vybavenost - školství OS" se mění na návrhovou "plochu všeobecného bydlení BO" s IPP 0,5.



MČ Brno-Kníničky

B149_p235_22

B165_p154_22

B336_p397_22

B149_p235_22

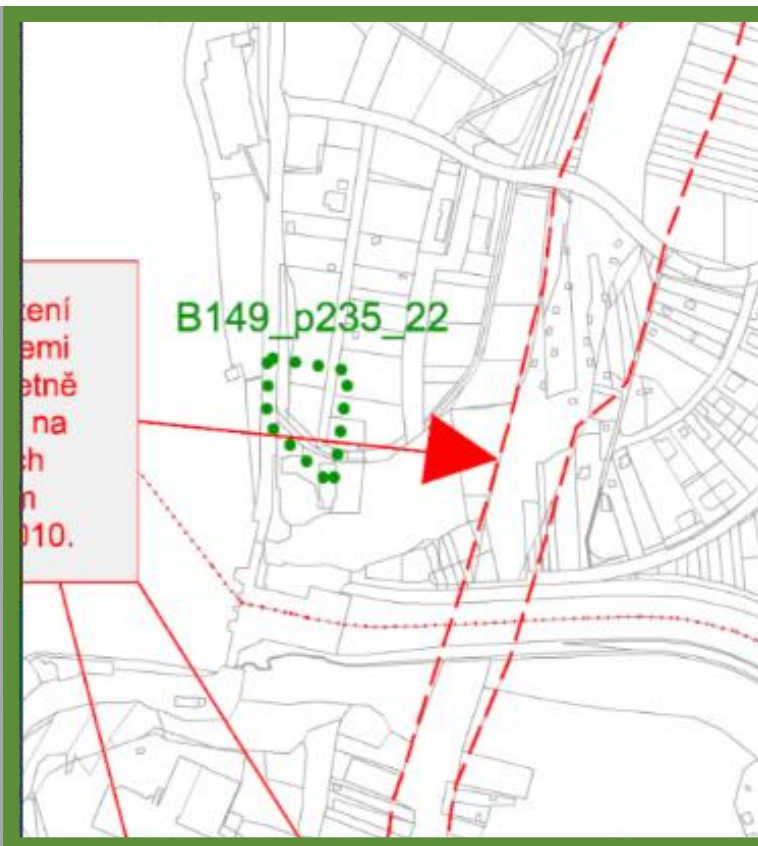
**MČ Brno-
Kníničky**
k. ú. Kníničky
ulice Hrázní

Požadavek

z plochy městské zeleně - parky na zvláštní plochu pro rekreaci s hodnotou IPP 2,5

Projednávaná změna

Beze změny



B165_p154_22

**MČ Brno-
Kníničky**
k. ú. Kníničky
ulice Rekreační

Požadavek

ze stabilizované plochy SO, návrhové SO s IPP 0,8, plochy dopravní, technické vybavenosti, stabilizované ZO, návrhové ZR na návrhovou plochu N – zvláštní plocha Zoologická zahrada – realizace vstupního areálu

Projednávaná změna

Východ: Část stabilizované plochy SO a návrhové SO s IPP 0,8, část plochy dopravní, technické vybavenosti, část stabilizované ZO a část "plochy pro dopravu - komunikací a prostranství místního významu" se mění na návrhovou "ostatní zvláštní plochu N". Část návrhové "plochy pro dopravu - významná parkoviště DP" se mění na návrhovou "plochu městské zeleně rekreační ZR" a je sloučena se stejnou navazující plochou.

Severovýchod: Část návrhové plochy SO s IPP 0,8 se mění na "plochu dopravy - komunikací a prostranství místního významu".

Západ: Část stabilizované plochy SO se mění na návrhovou "plochu pro veřejnou vybavenost - všeobecný veřejný účel O" a stabilizovanou "plochu městské zeleně ostatní ZO", která je sloučena se stejnou navazující plochou.

Sever: Část stabilizované "plochy městské zeleně ostatní ZO" se mění na "plochu pro dopravu - plochu komunikací a prostranství místního významu".



B336_p397_22

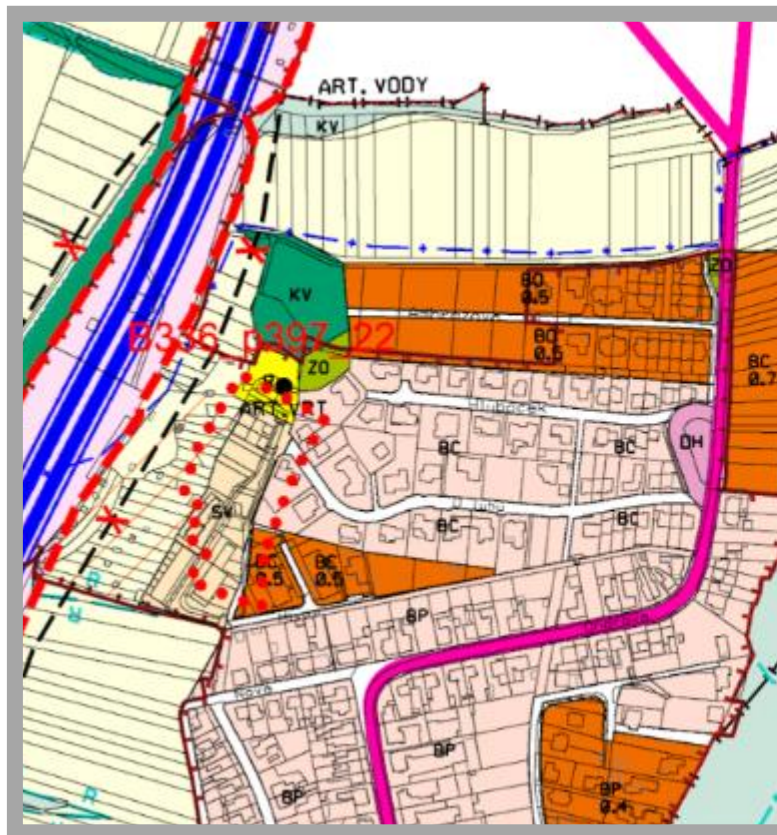
MČ Brno-
Kníničky
k. ú. Kníničky
ulice U Iuhu

Požadavek

ze stabilizované smíšené plochy výroby a služeb
na návrhovou plochu všeobecného bydlení s hodnotou IPP 0,9

Projednávaná změna

Mění se část plochy na návrhovou "smíšenou plochu obchodu a služeb SO" s IPP 0,6.



MČ Brno-Kohoutovice

B157_p43_22

B202_p243_22

B232_p346_22

B234_p365_22_c

B234_p365_22_d

B157_p43_22

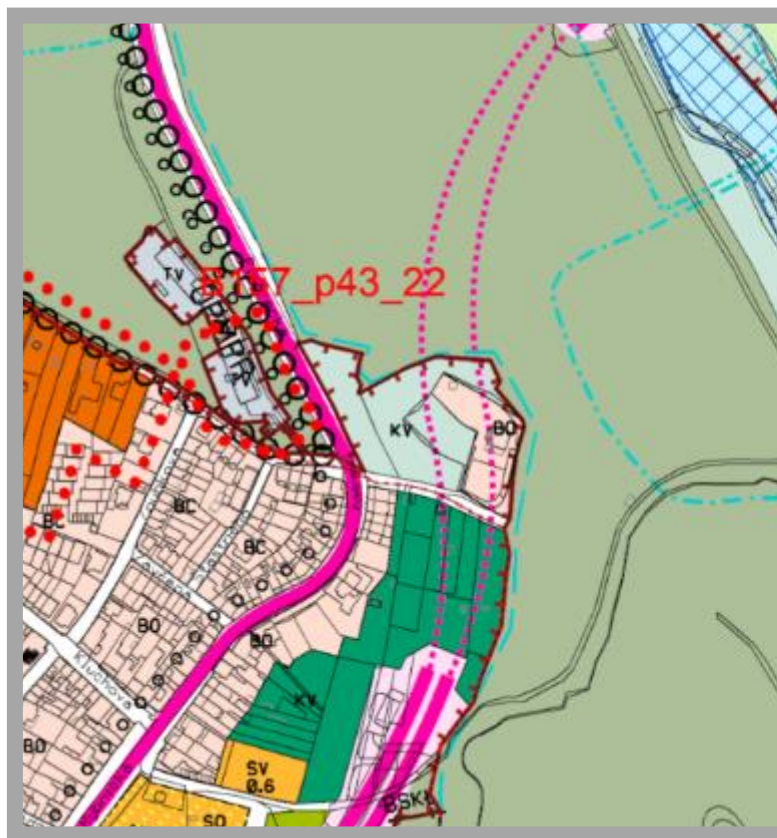
**MČ Brno-
Kohoutovice**
k. ú. Pisárky
ulice Pisárecká

Požadavek

z plochy technické vybavenosti – vodovod na plochu čistého bydlení

Projednávaná změna

Plocha se mění na návrhovou "plochu všeobecného bydlení BO" s IPP 1,0.



B202_p243_22

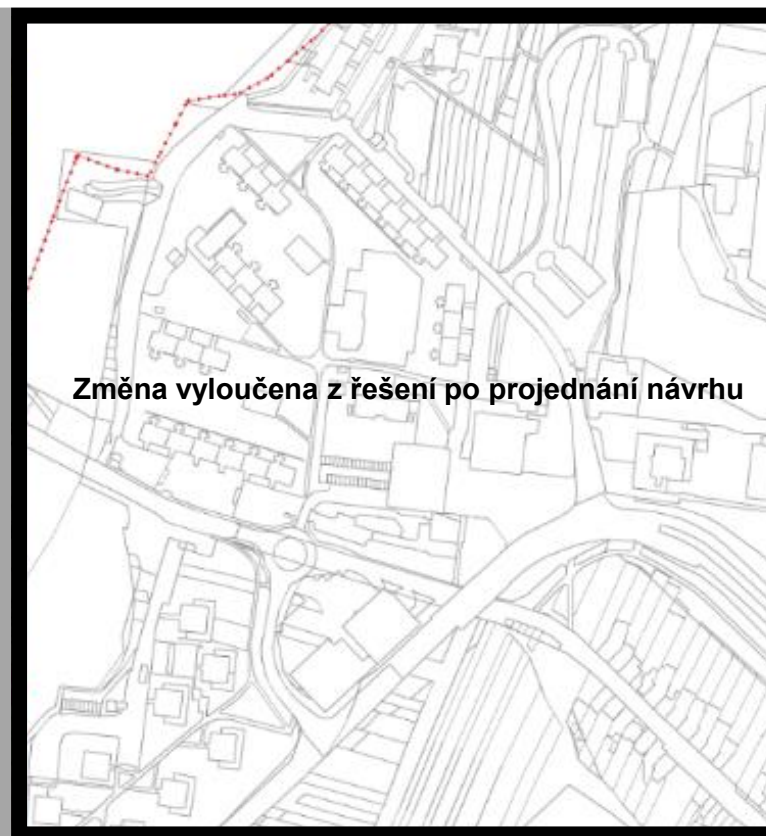
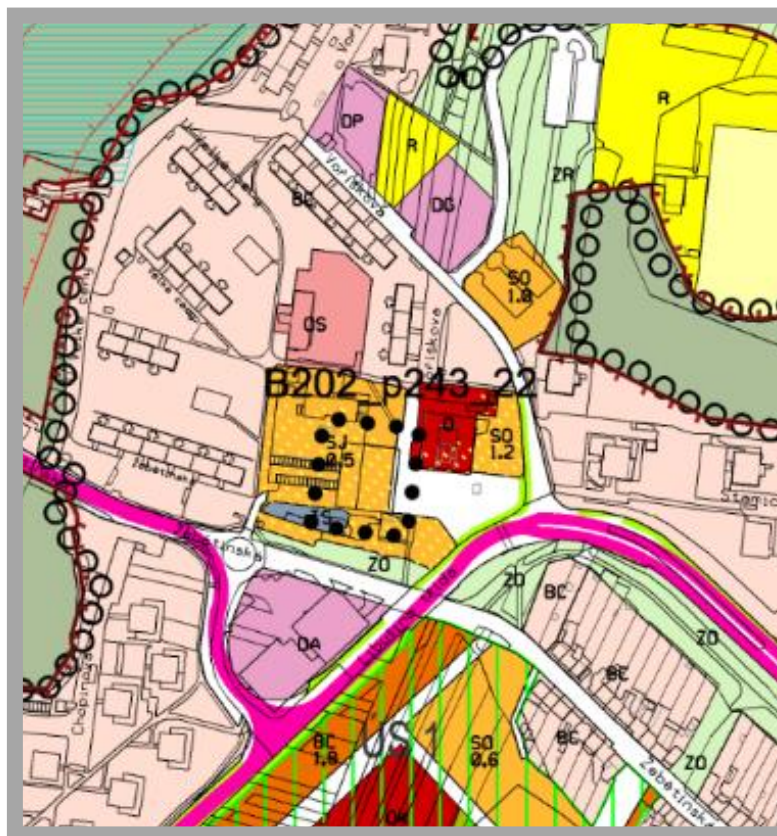
**MČ Brno-
Kohoutovice**
k. ú. Kohoutovice
ulice Žebětínská

Požadavek

z návrhové plochy smíšené centrálního charakteru
na plochu návrhovou všeobecného bydlení s hodnotou IPP 4,8

Změna navržena k ukončení

Změna vyloučena z řešení po projednání návrhu



B232_p346_22

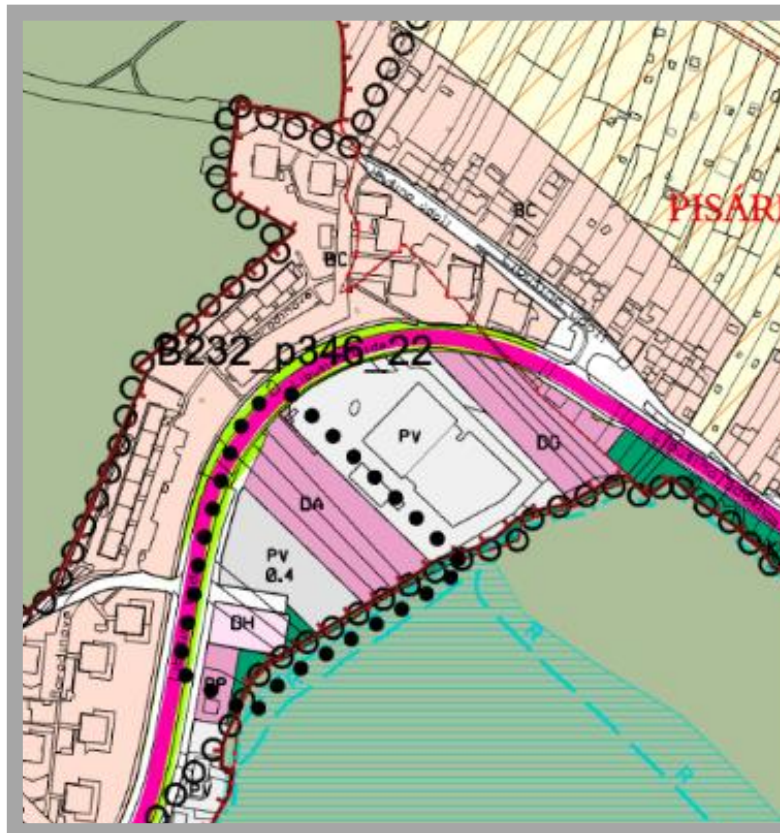
**MČ Brno-
Kohoutovice**
k. ú. Kohoutovice
Libušina třída

Požadavek

z plochy dopravní – služby pro automobilovou dopravu a hromadnou osobní dopravu, plochy výroby s hodnotou IPP 0,4 a plochy krajinné zeleně všeobecné na plochu smíšenou obchodu a služeb s hodnotou IPP 1,0

Změna navržena k ukončení

Změna vyloučena z řešení po projednání návrhu



B234_p365_22_c

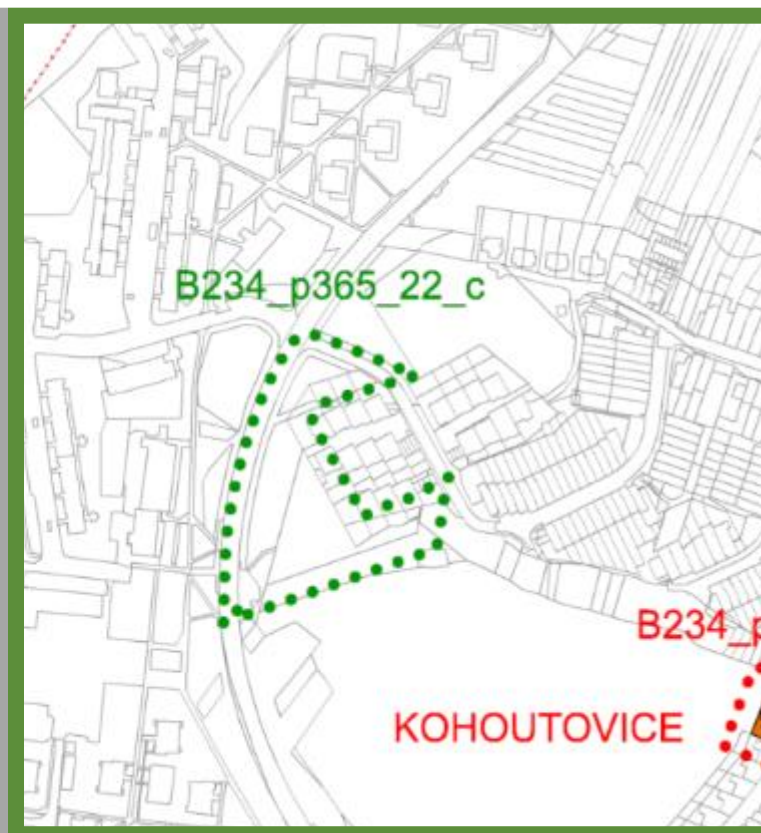
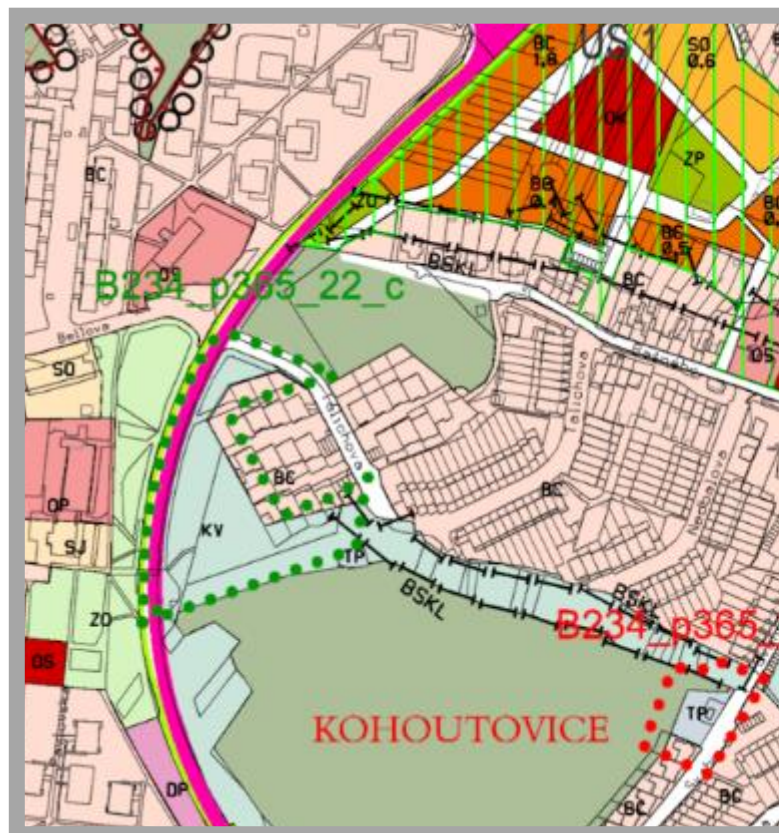
MČ Brno-
Kohoutovice
k. ú. Kohoutovice
ulice Talichova

Požadavek

z plochy krajinné zeleně všeobecné
na návrhovou plochu čistého bydlení v souladu s NÚPmB

Projednávaná změna

Beze změn



B234_p365_22_d

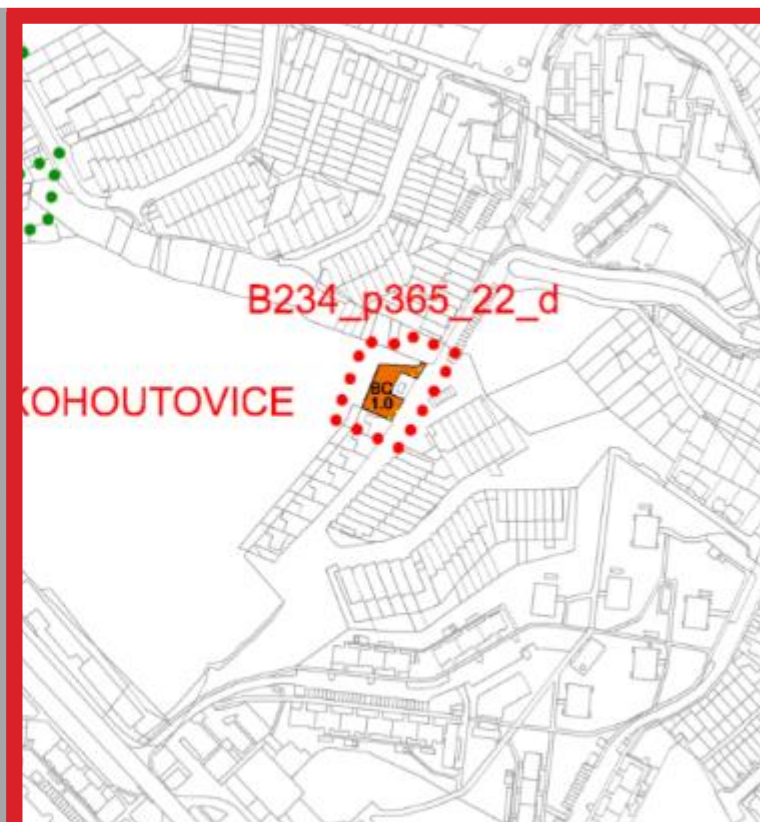
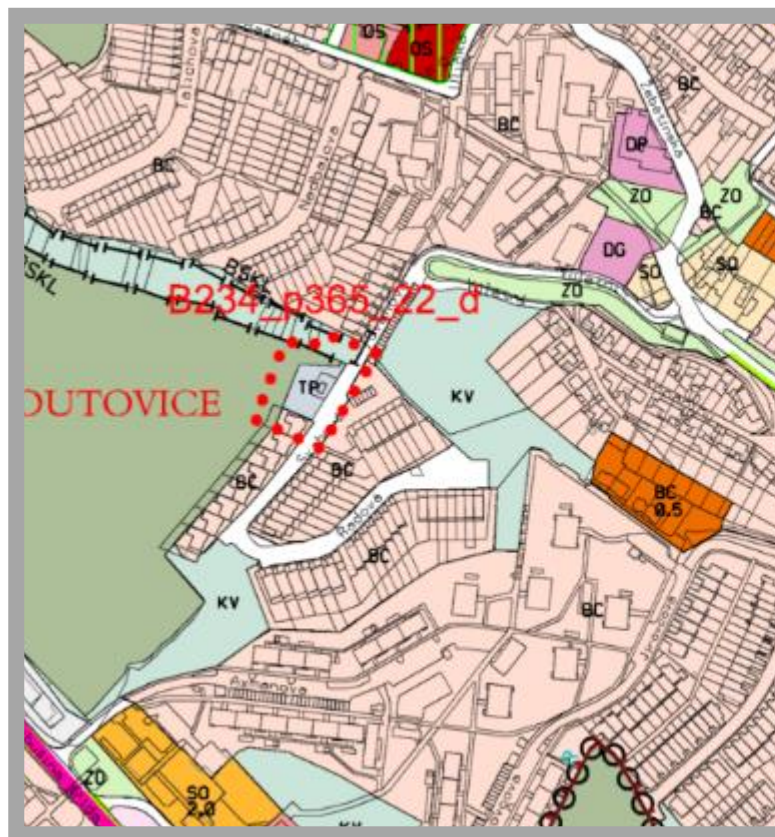
MČ Brno-
Kohoutovice
k. ú. Kohoutovice
ulice Talichova

Požadavek

z plochy pro technickou vybavenost – plyn
na návrhovou plochu čistého bydlení v souladu s NÚPmB

Projednávaná změna

Mění se na návrhovou "plochu čistého bydlení BC" s IPP 1,0.



MČ Brno-Komín

B116_p128_22

B121_p171_22

B116_p128_22

MČ Brno-Komín
k. ú. Komín
ulice V Hlubočku

Požadavek

z plochy zemědělského půdního fondu
na plochu zemědělského půdního fondu s objekty pro individuální rekreaci

Projednávaná změna

Část plochy se mění na "plochu s objekty pro individuální rekreaci na ZPF" a bude sloučena se stejnou navazující plochou do jedné.



B121_p171_22

MČ Brno-Komín
k. ú. Komín
ulice Pastviny

Požadavek

z plochy smíšené obchodu a služeb, plochy pro veřejnou vybavenost – školství
na plochu čistého bydlení s IPP 1,1

Projednávaná změna

Část ploch se mění na návrhovou "plochu všeobecného bydlení BO" s IPP 0,5.



MČ Brno-Královo Pole

B8/22

B50/22

B52/22

B56/22

B88_p20_22

B124_p178_22

B130_p187_22

B235_p367_22

B332_p389_22

B8/22

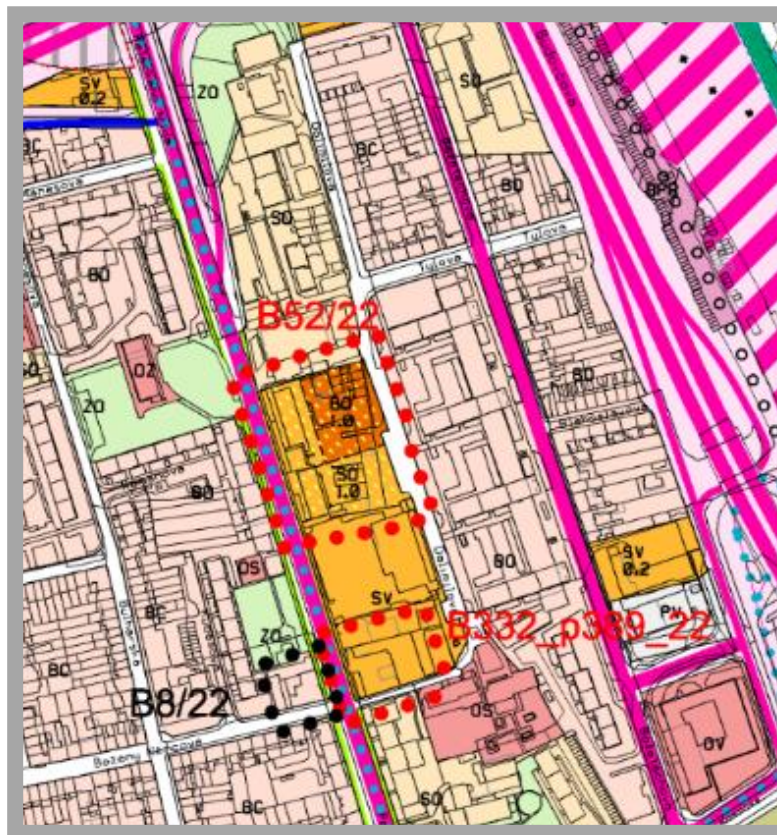
**MČ Brno-
Královo Pole**
k. ú. Kr. Pole
ulice Palackého tř.

Požadavek

ze stabilizované plochy bydlení na návrhovou plochu bydlení s navýšením hodnoty IPP

Změna navržena k ukončení

Změna vyloučena z řešení po projednání návrhu



B50/22

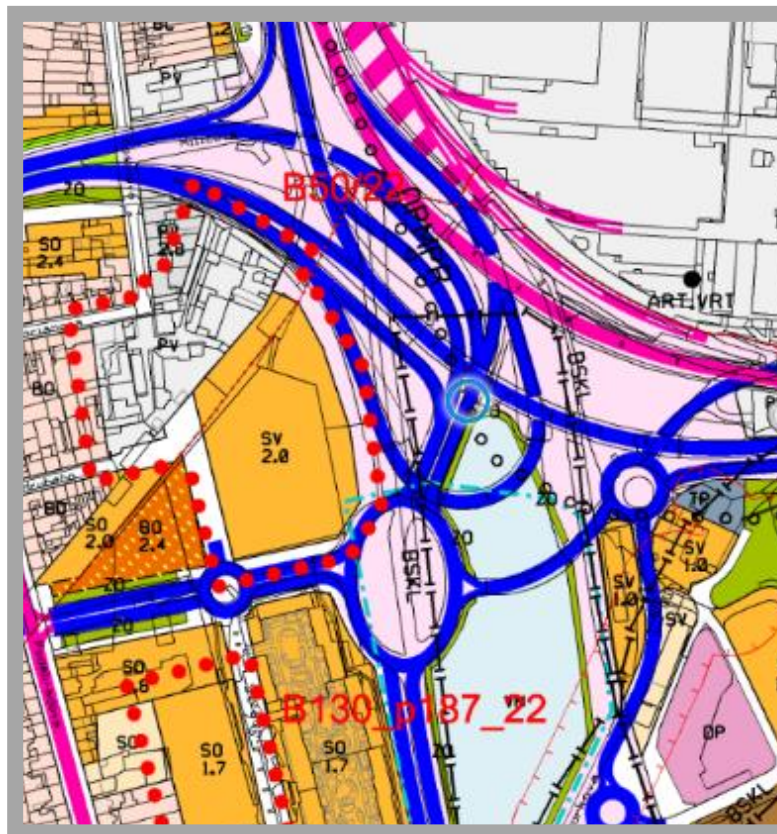
**MČ Brno-
Královo Pole**
k. ú. Kr. Pole
ulice Sportovní
Porgesova

Požadavek

z návrhové plochy smíšené výroby a služeb s hodnotou IPP -2,0 a stabilizované plochy výroby na smíšenou funkci – velkoobchod, administrativa a bydlení

Projednávaná změna

Stabilizovaná "plocha pracovních aktivit - plocha pro výrobu PV" se mění na návrhovou "smíšenou plochu obchodu a služeb SO" s IPP 3,5. U návrhové "smíšené plochy výroby a služeb SV" se zvyšuje IPP na 3,5.



B52/22

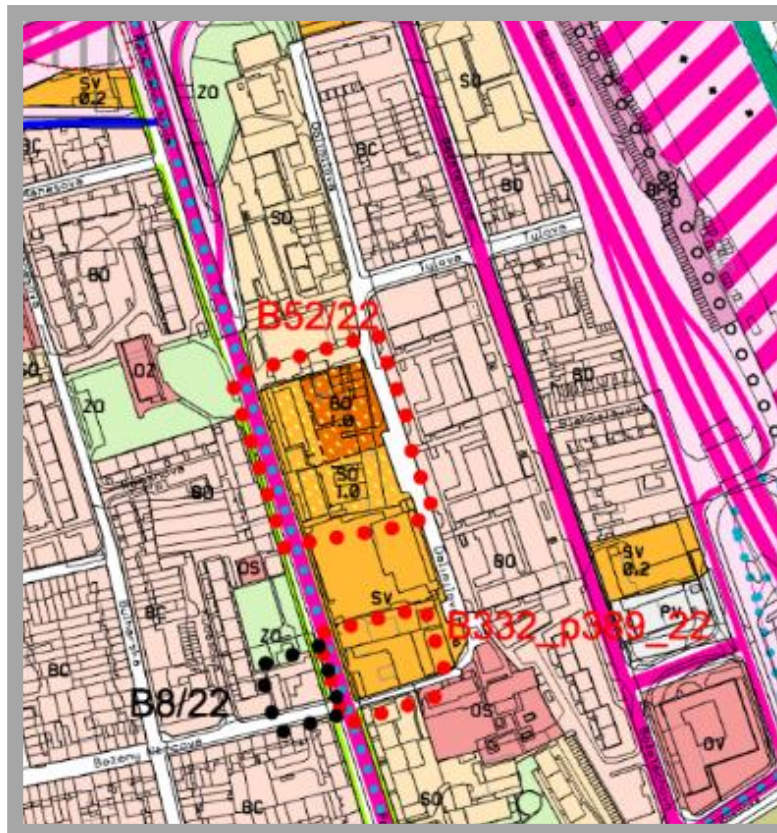
**MČ Brno-
Královo Pole**
k. ú. Kr. Pole
ulice Palackého tř.,
Dalimilova

Požadavek

z návrhové plochy všeobecného bydlení s hodnotou IPP 1,0 a návrhové plochy smíšené obchodu a služeb s hodnotou IPP 1,0 na navýšení IPP s hodnotou 4,5

Projednávaná změna

U obou ploch se zvyšuje index podlažní plochy (IPP) na 4,0.



B56/22

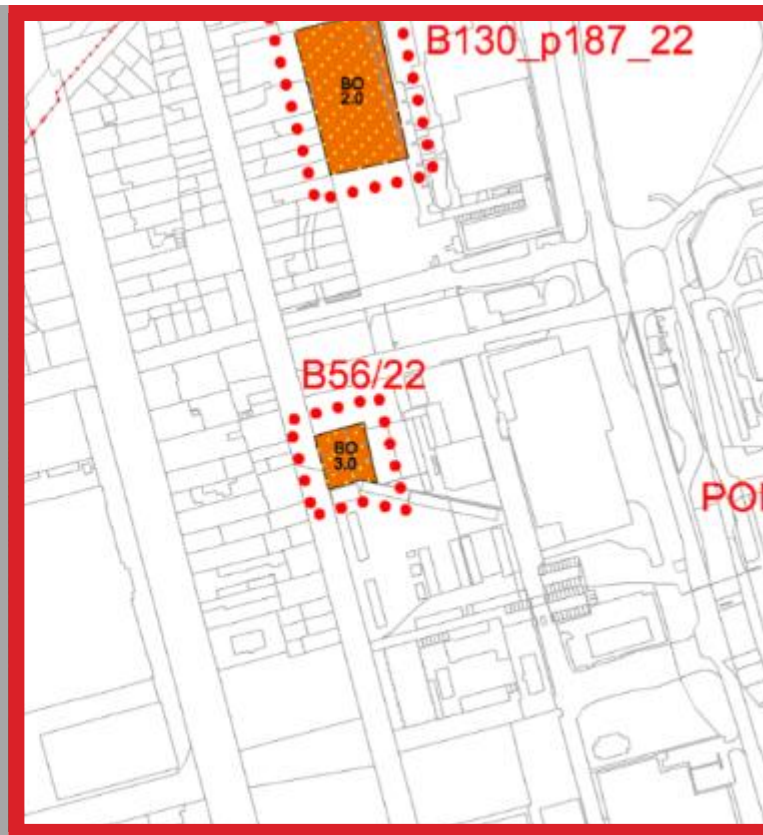
**MČ Brno-
Královo Pole**
k. ú. Ponava
ulice Staňkova

Požadavek

ze stabilizované plochy všeobecného bydlení
na návrhovou plochu všeobecného bydlení s hodnotou IPP – 3,0

Projednávaná změna

Mění se na návrhovou "plochu všeobecného bydlení BO" s IPP 3,0. Plocha bude sloučena se
stejnou navazující plochou do jedné.



B88_p20_22

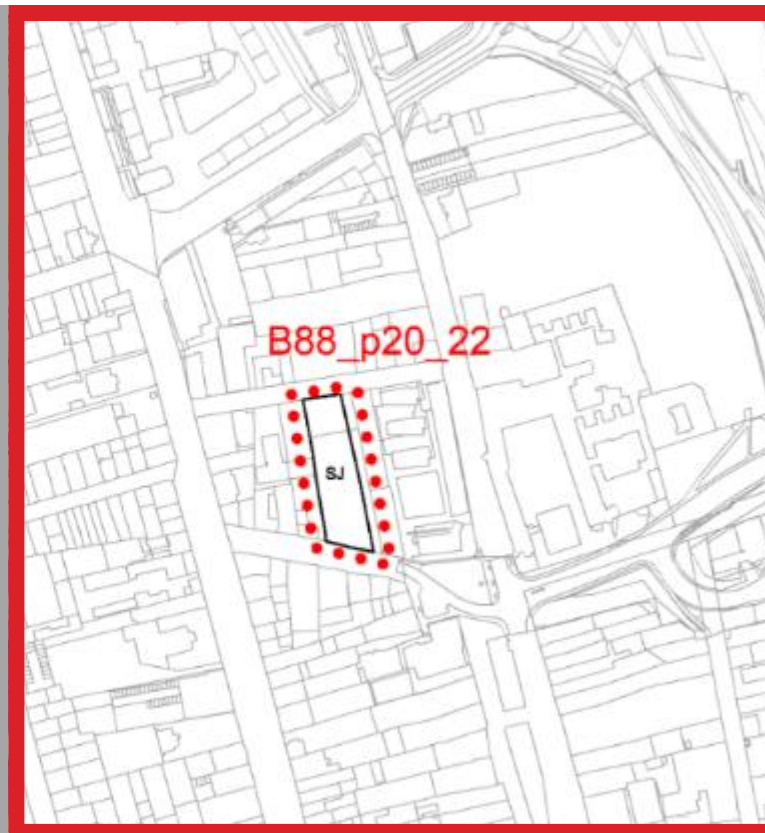
MČ Brno-
Královo Pole
k. ú. Královo Pole
ulice Kollárova

Požadavek

z návrhové plochy smíšené obchodu a služeb a komunikace a prostranství místního významu na plochu čistého bydlení

Projednávaná změna

Návrhová "smíšená plocha obchodu a služeb SO" se mění na návrhovou "smíšenou plochu - jádrovou tj. smíšenou plochu centrálního charakteru SJ".



B124_p178_22

MČ Brno-
Královo Pole
k. ú. Královo Pole
ulice Jana Babáka

Požadavek

ze stabilizované plochy smíšené obchodu a služeb
na návrhovou plochu smíšenou obchodu a služeb s hodnotou IPP 3,0

Projednávaná změna

Mění se na návrhovou "smíšenou plochu obchodu a služeb SO" a stanovuje se u ní IPP 3,0.



B130_p187_22

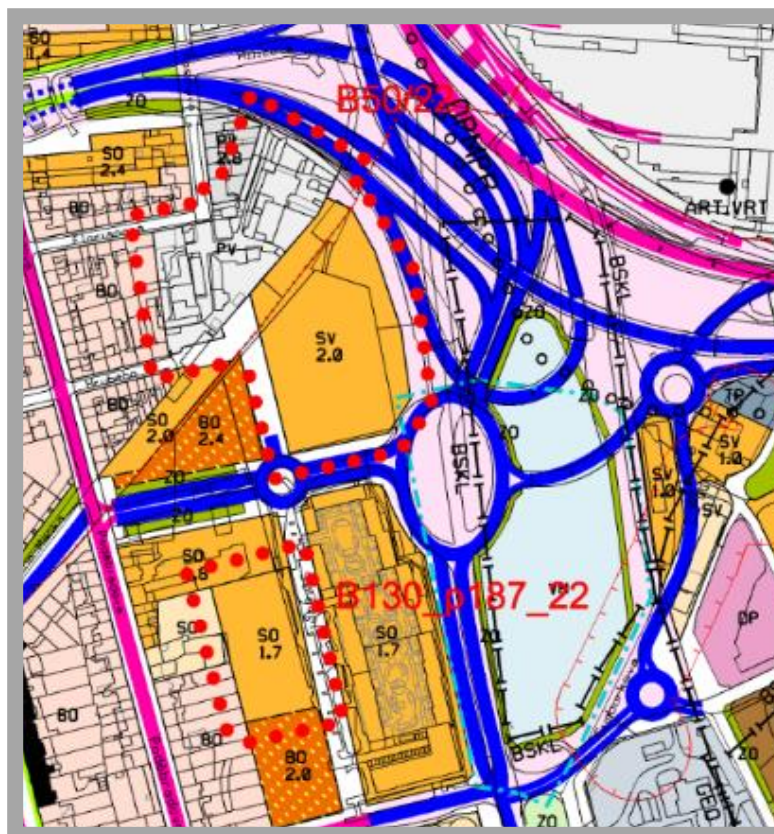
MČ Brno-
Královo Pole
k. ú. Ponava
ulice Střední

Požadavek

z návrhové plochy smíšené obchodu a služeb
na návrhovou plochu všeobecného bydlení s IPP 2,0

Projednávaná změna

Mění se na návrhovou "plochu všeobecného bydlení BO" se zachovaným IPP 1,7.



B235_p367_22

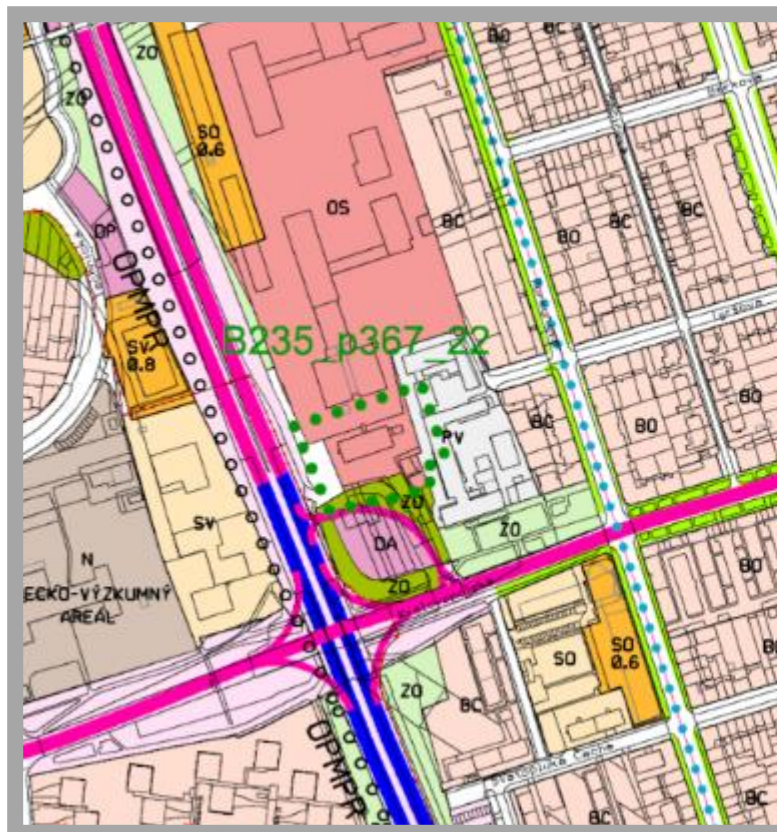
**MČ Brno-
Královo Pole**
k. ú. Královo Pole
ulice Hradecká

Požadavek

ze stabilizované plochy veřejné vybavenosti - školství
na návrhovou plochu smíšenou obchodu a služeb s hodnotou IPP 1,5

Projednávaná změna

Beze změny



B332_p389_22

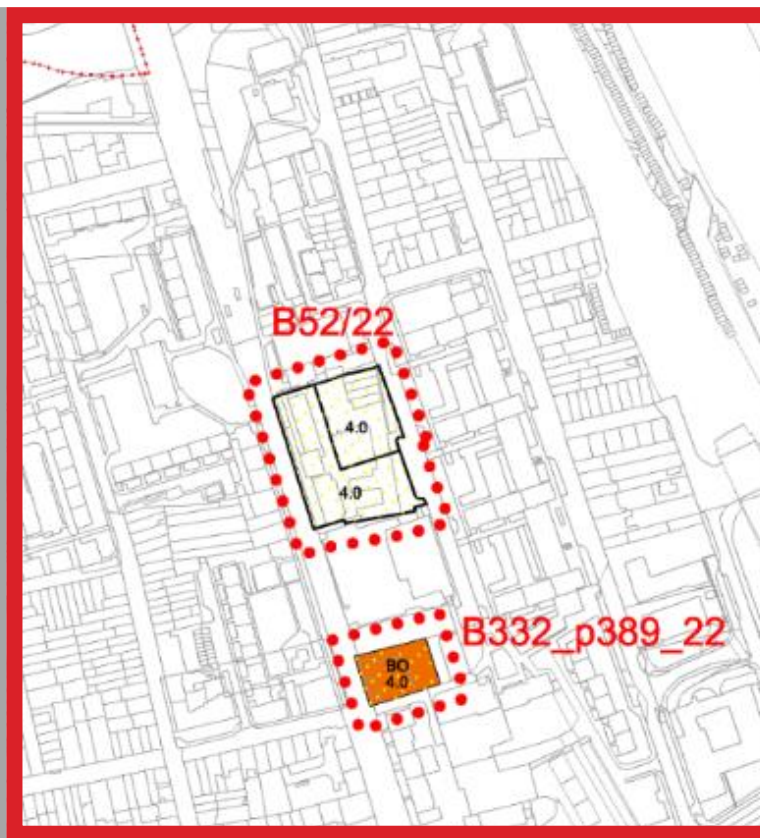
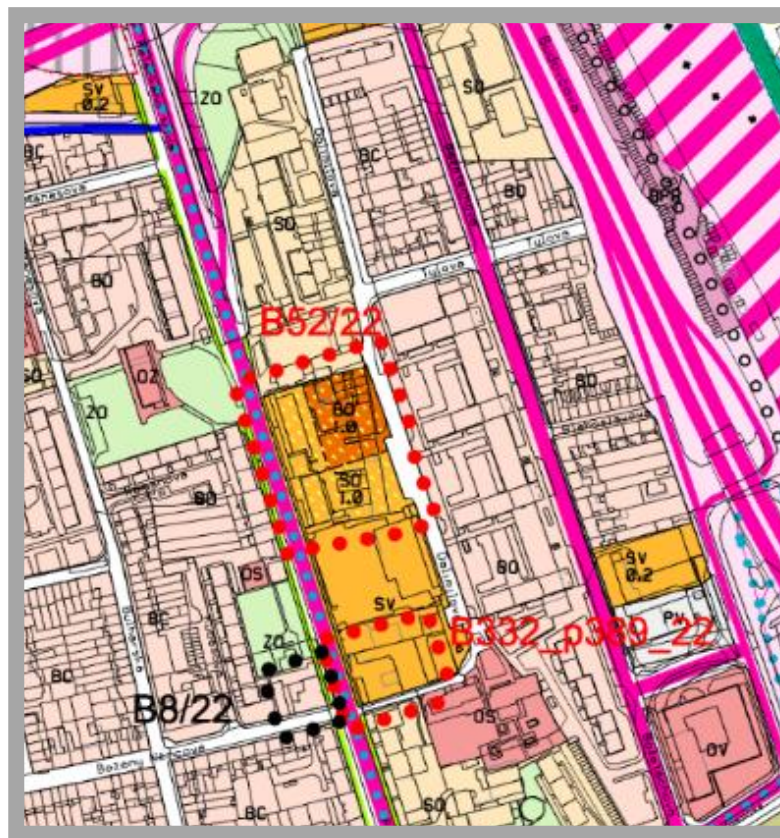
MČ Brno-
Královo Pole
k. ú. Královo Pole
ulice Palackého tř.

Požadavek

z plochy smíšené výroby a služeb
na plochu čistého bydlení s hodnotou IPP 3,5-5,0

Projednávaná změna

Mění se část plochy na návrhovou "plochu bydlení - plochu všeobecného bydlení BO" s IPP 4,0.



MČ Brno-Líšeň

B27/22

B83_p54_22_MC_Lisen

B98_p87_22

B115_p125_22

B147_p233_22

B203_p244_22

B207_p254_22

B215_p297_22

B220_p309_22

B360_p413_22

B27/22

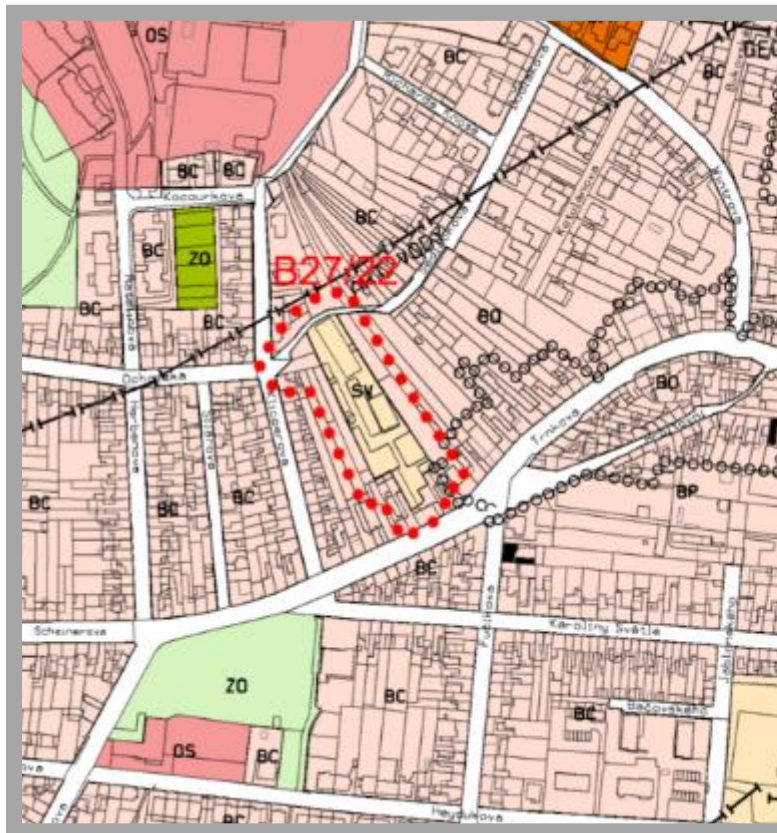
MČ Brno-Líšeň
k. ú. Líšeň
ulice Bodlákova

Požadavek

ze stabilizované plochy smíšené výroby a služeb na plochu bydlení

Projednávaná změna

Část se mění na návrhovou "plochu všeobecného bydlení BO" s IPP 1,0. Část stabilizované "smíšené plochy výroby a služeb SV" a část stabilizované "plochy všeobecného bydlení BO" se mění na "plochu pro dopravu - plochu komunikací a prostranství místního významu"



B83_p54_22_ MC_Lisen

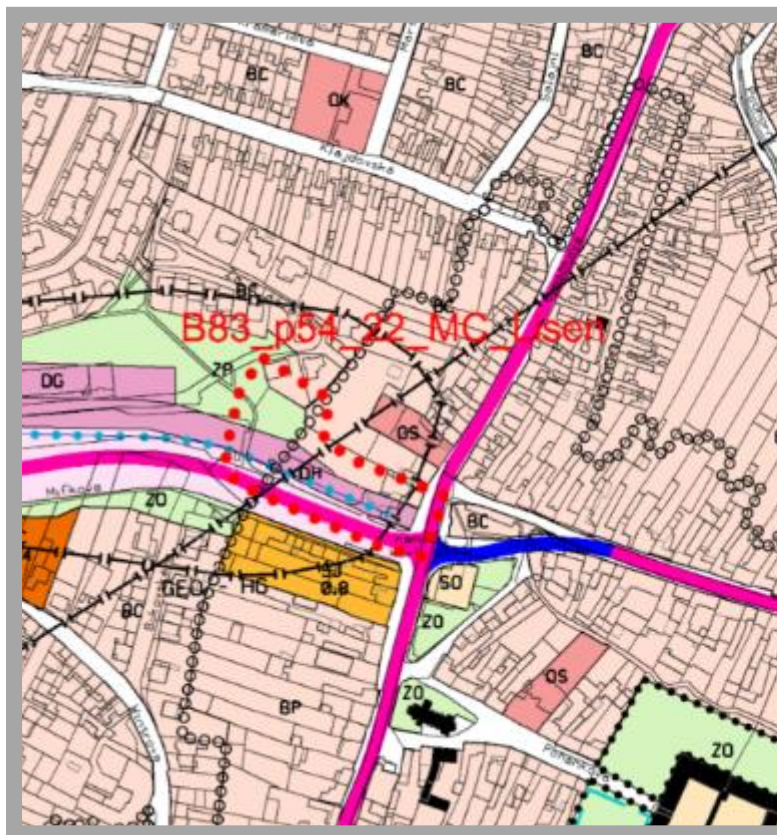
MČ Brno-Líšeň
k. ú. Líšeň
ulice nám. Karla IV.

Požadavek

z plochy dopravní – hromadná osobní doprava a stabilizované plochy městské zeleně – plochy parků na návrhovou plochu smíšenou obchodu a služeb

Projednávaná změna

Část ploch se mění na návrhovou "smíšenou plochu obchodu a služeb SO" s IPP 1,4. Změna ruší část "trasy kolejového systému MHD".



B98_p87_22

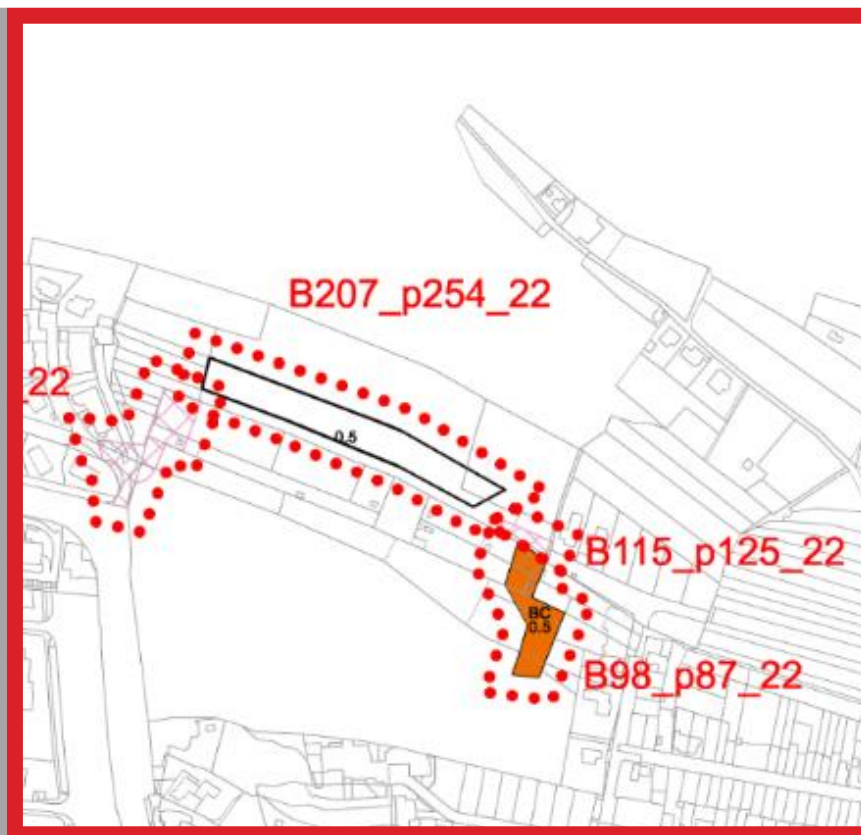
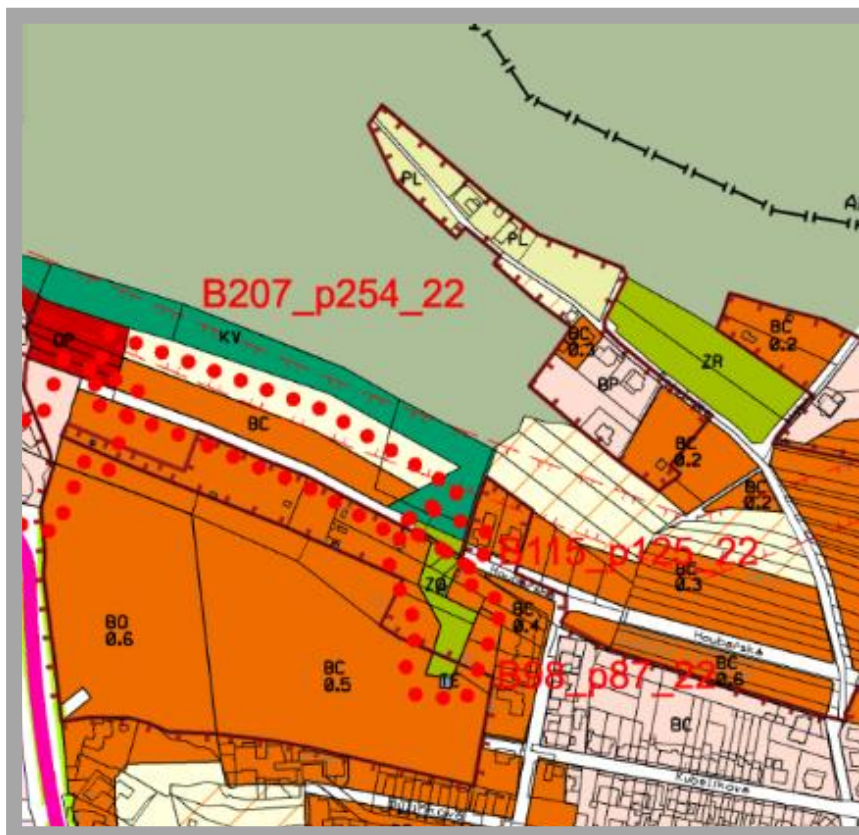
MČ Brno-Líšeň
k. ú. Líšeň
ulice Houbařská

Požadavek

z plochy návrhové čistého bydlení a všeobecné zeleně na plochu všeobecného bydlení

Projednávaná změna

Část plochy se mění na návrhovou "plochu čistého bydlení BC" s IPP 0,5 a bude sloučena se stejnou navazující plochou.



B115_p125_22

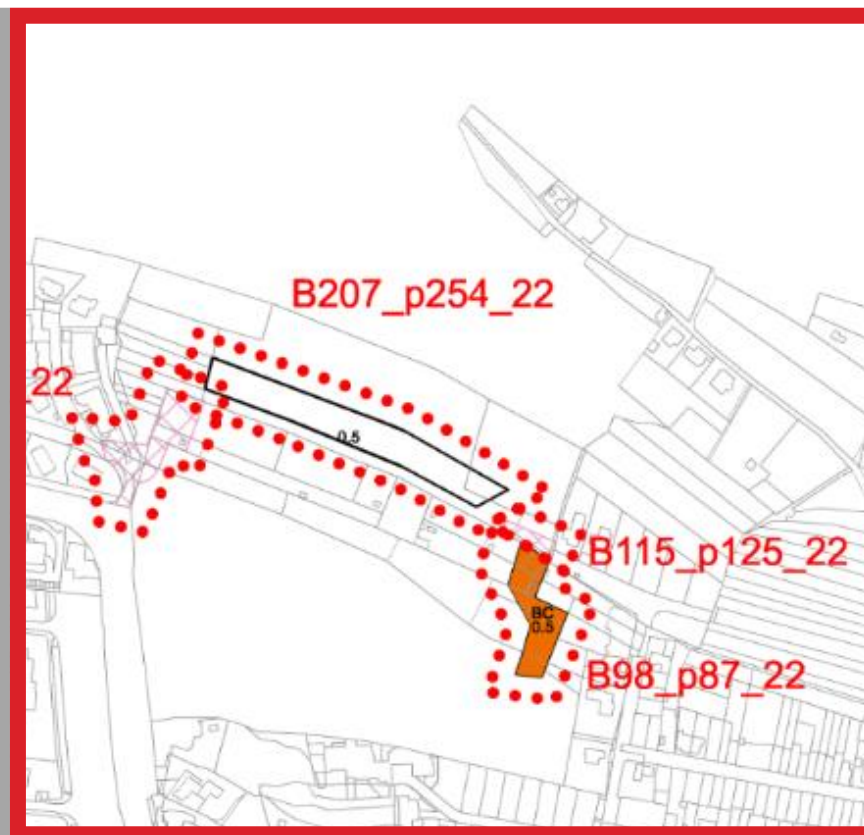
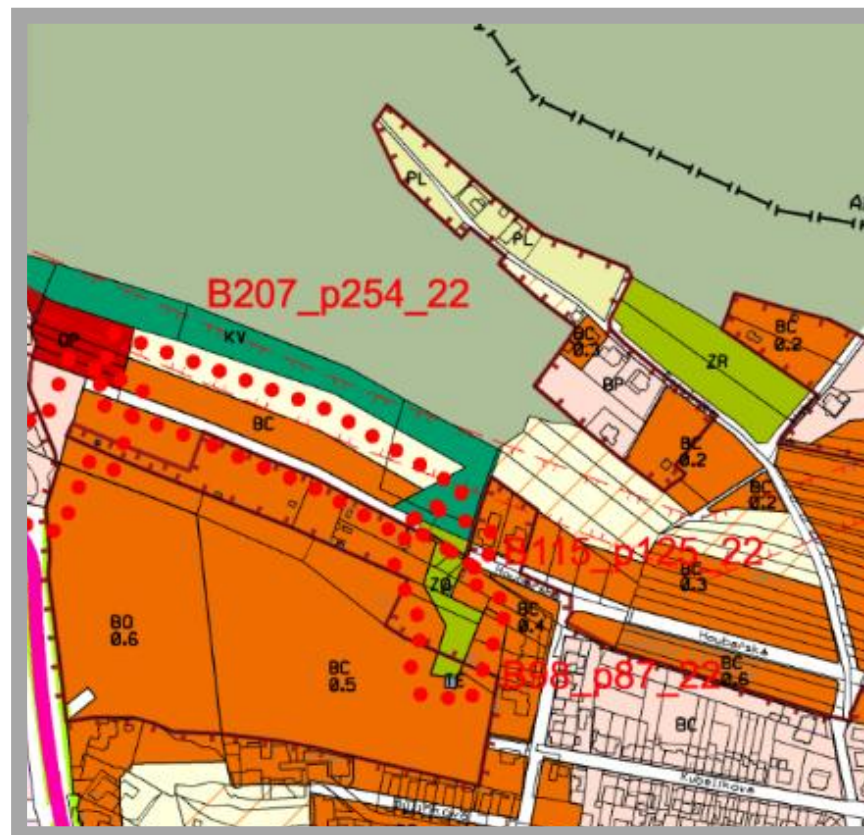
MČ Brno-Líšeň
k. ú. Líšeň
ulice Houbařská

Požadavek

z části plochy ostatní městské zeleně na plochu pro dopravu

Projednávaná změna

Část plochy se mění na "plochu pro dopravu - plochu komunikací a prostranství místního významu".



B147_p233_22

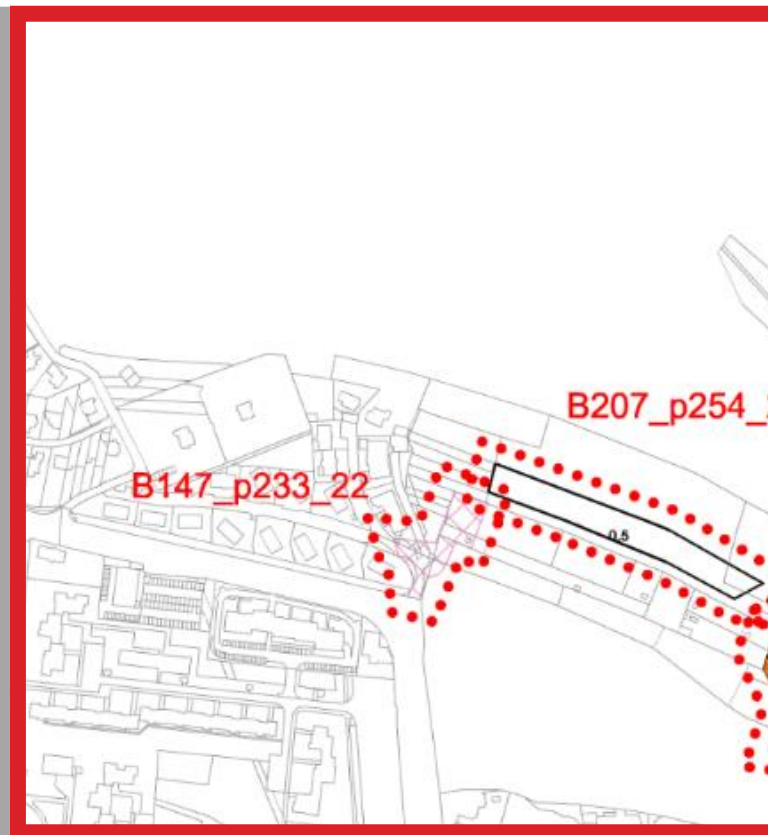
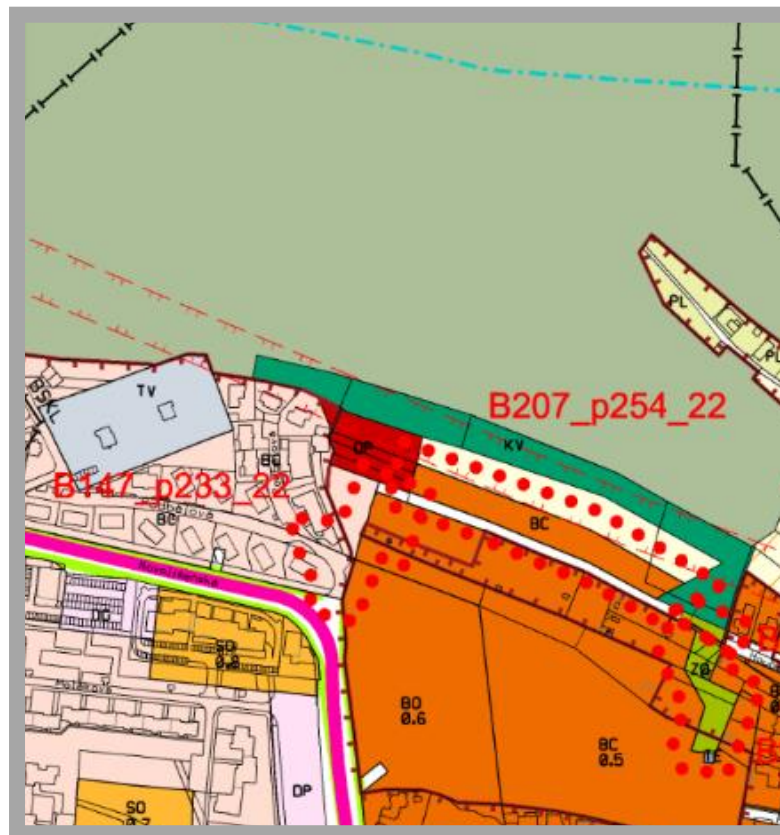
MČ Brno-Líšeň
k. ú. Líšeň
ulice Podbělová,
Houbařská

Požadavek

ze stabilizované plochy čistého bydlení, krajinné zeleně všeobecné a plochy zemědělského půdního fondu požadavek na přenesení trasy komunikace

Projednávaná změna

Část stabilizované a část návrhové "plochy čistého bydlení BC" s IPP 0,5 a část návrhové "plochy všeobecného bydlení BO" s IPP 0,6 se mění na "plochu pro dopravu - plochu komunikací a prostranství místního významu".



B203_p244_22

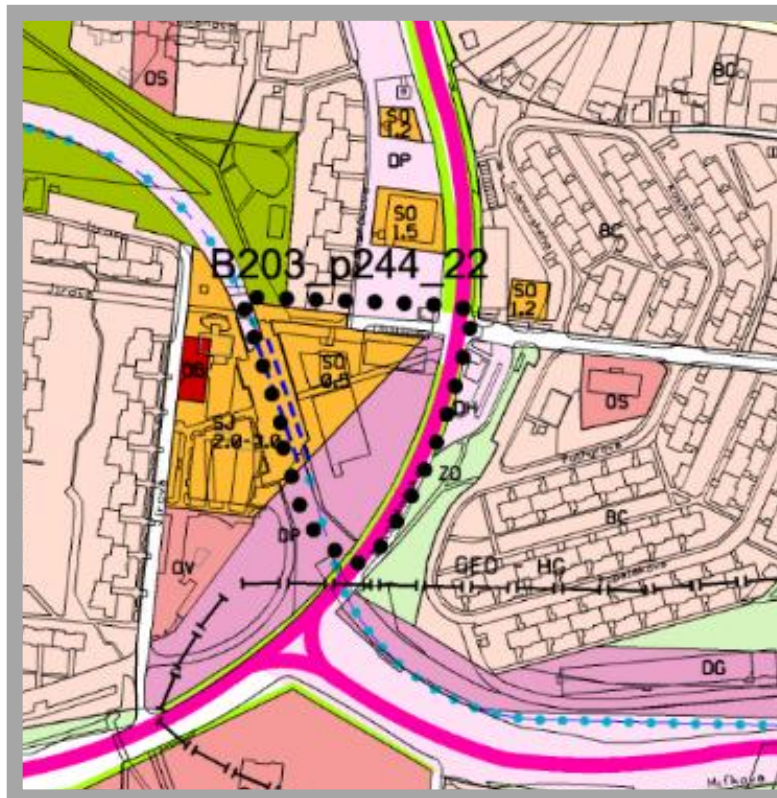
MČ Brno-Líšeň
k. ú. Líšeň
ulice Novolíšeňská

Požadavek

z návrhové smíšené obchodu a služeb a plochy dopravní – významná parkoviště
na návrhovou plochu všeobecného bydlení s hodnotou IPP 2,5

Změna navržena k ukončení

Změna vyloučena z řešení po projednání návrhu



B207_p254_22

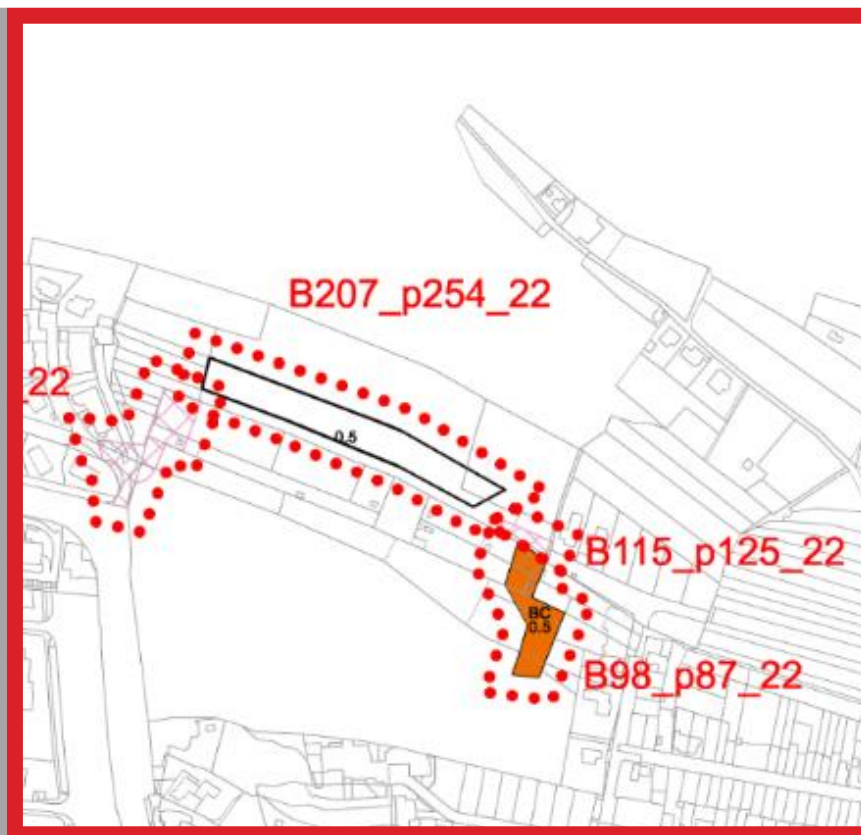
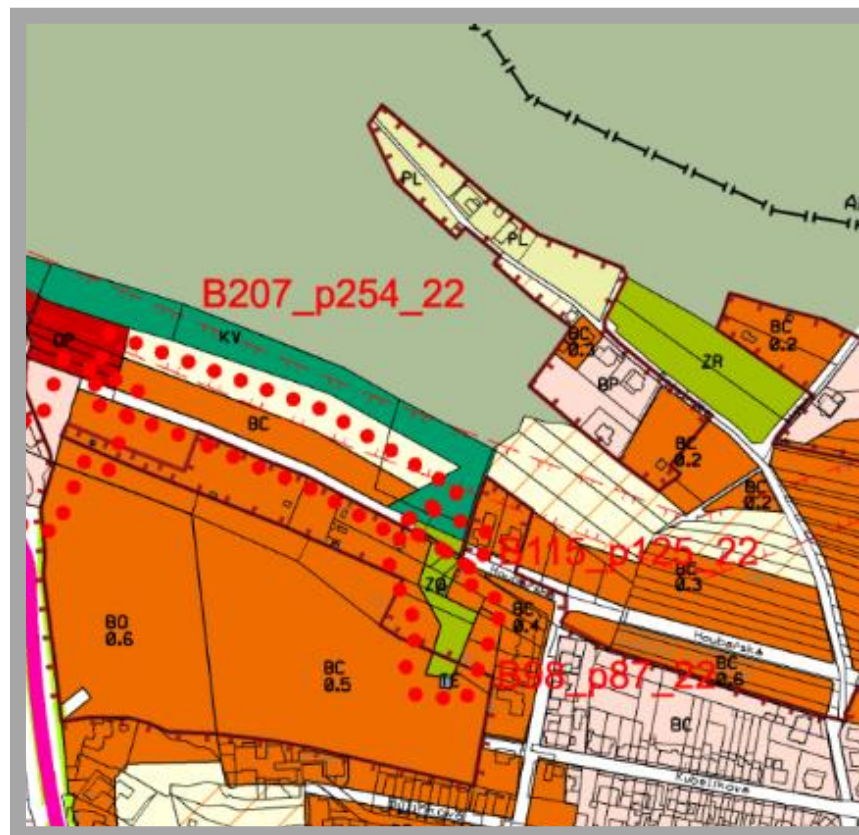
MČ Brno-Líšeň
k. ú. Líšeň
ulice Podbělová
Houbařská

Požadavek

z plochy zemědělského půdního fondu a návrhové plochy čistého bydlení s IPP 0,5
na plochu čistého bydlení s hodnotou IPP 0,5

Projednávaná změna

U návrhové "plochy čistého bydlení BC" se nově stanovuje IPP 0,5.



B215_p297_22

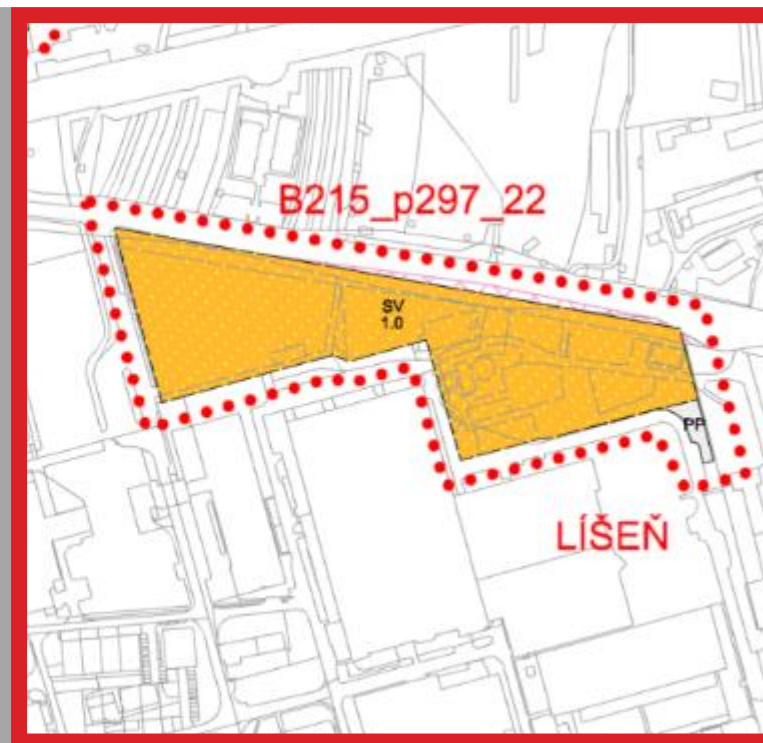
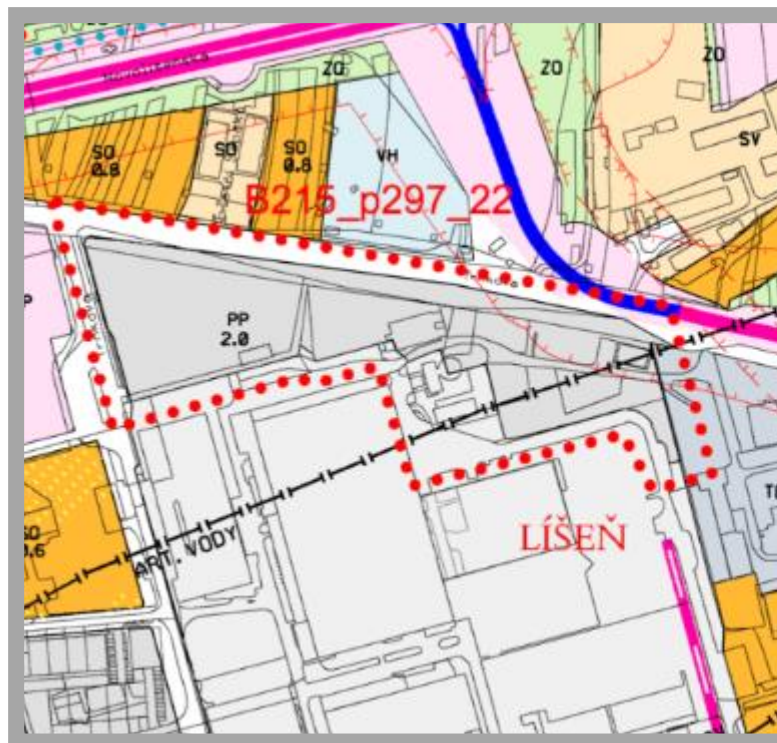
MČ Brno-Líšeň
k. ú. Líšeň
ulice Trnkova

Požadavek

z návrhové plochy pro průmysl
na návrhovou smíšenou plochu výroby a služeb s hodnotou IPP 2,0

Projednávaná změna

Mění se část návrhové "plochy pro průmysl PP" s IPP 2,0 na "plochu pro dopravu - plochu komunikací a prostranství místního významu". Část "plochy pro průmysl" s IPP 2,0, část stabilizované "plochy pro průmysl PP" a část "plochy pro dopravu - plochy komunikací a prostranství místního významu" se mění na návrhovou "smíšenou plochu výroby a služeb SV" s IPP 1,0. Část návrhové "plochy pro průmysl PP" s IPP 2,0 se mění na stabilizovanou plochu stejného funkčního typu bez určení IPP a sloučí se s navazující stejnou plochou.



B220_p309_22

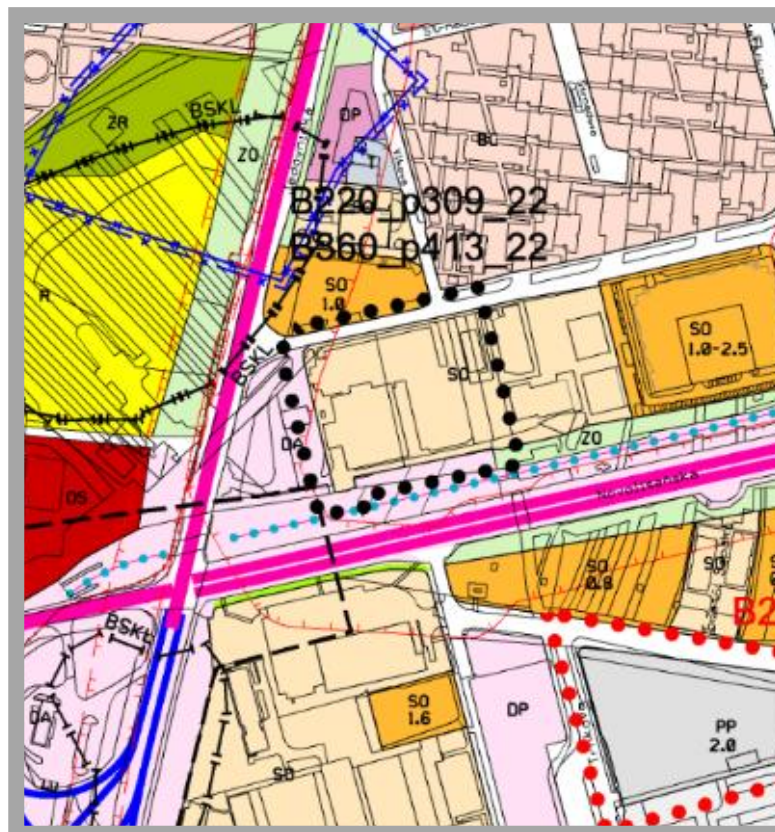
MČ Brno-Líšeň
k. ú. Líšeň
ulice Sedláčkova

Požadavek

ze stabilizované plochy smíšené obchodu a služeb
na návrhovou plochu smíšenou obchodu a služeb s hodnotou IPP 1,0-2,5

Změna navržena k ukončení

Změna vyloučena z řešení po projednání návrhu



B360_p413_22

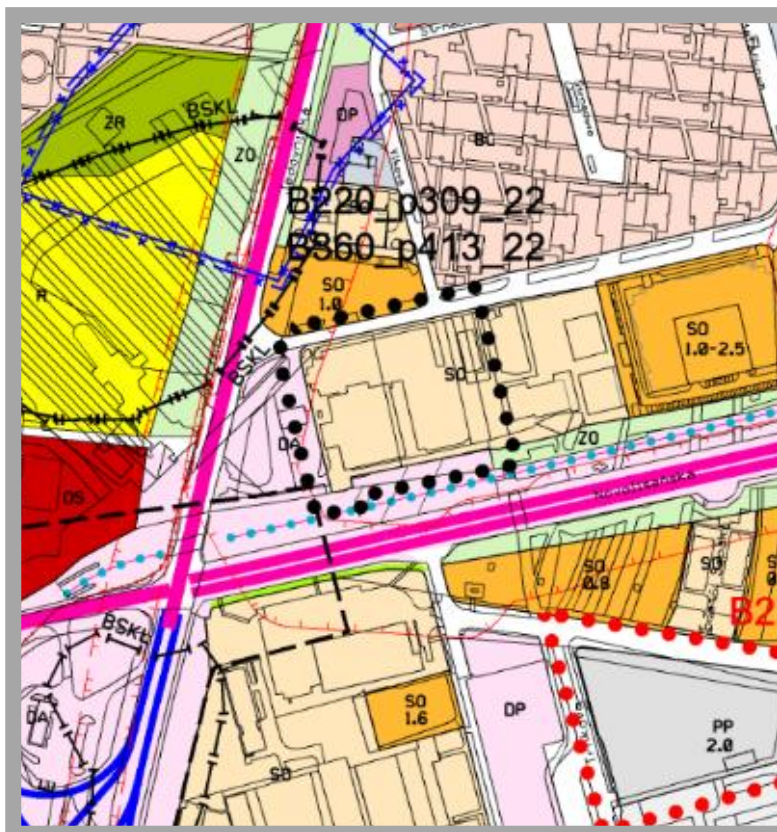
MČ Brno-Líšeň
k. ú. Líšeň
ulice Sedláčkova

Požadavek

ze stabilizované smíšené plochy obchodu a služeb
na návrhovou smíšenou plochu obchodu a služeb s hodnotou IPP 1,0-2,5

Změna navržena k ukončení

Změna vyloučena z řešení po projednání návrhu



MČ Brno-Maloměřice a Obřany

B36/22

B133_p195_22

B138_p211_22

B333_p391_22_MC_Malomerice_Obrany

B36/22

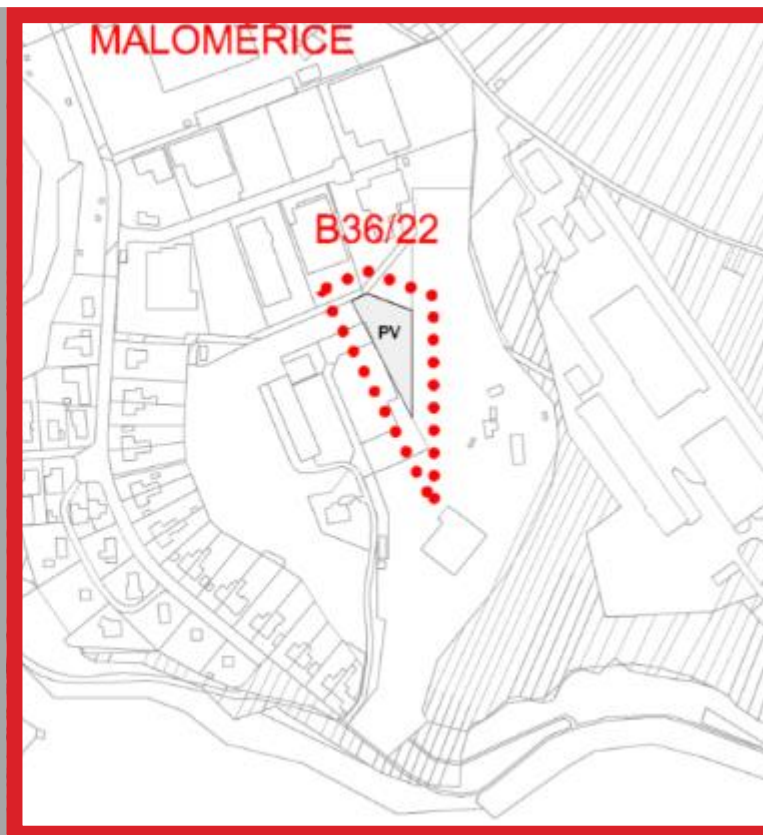
**MČ Brno-
Maloměřice
a Obřany**
k. ú. Maloměřice
ulice Jarní

Požadavek

z návrhové plochy všeobecného bydlení na plochu výroby

Projednávaná změna

Část se mění na stabilizovanou "plochu pracovních aktivit - plochu pro výrobu PV,, a bude sloučena se stejnou navazující plochou do jedné.



B133_p195_22

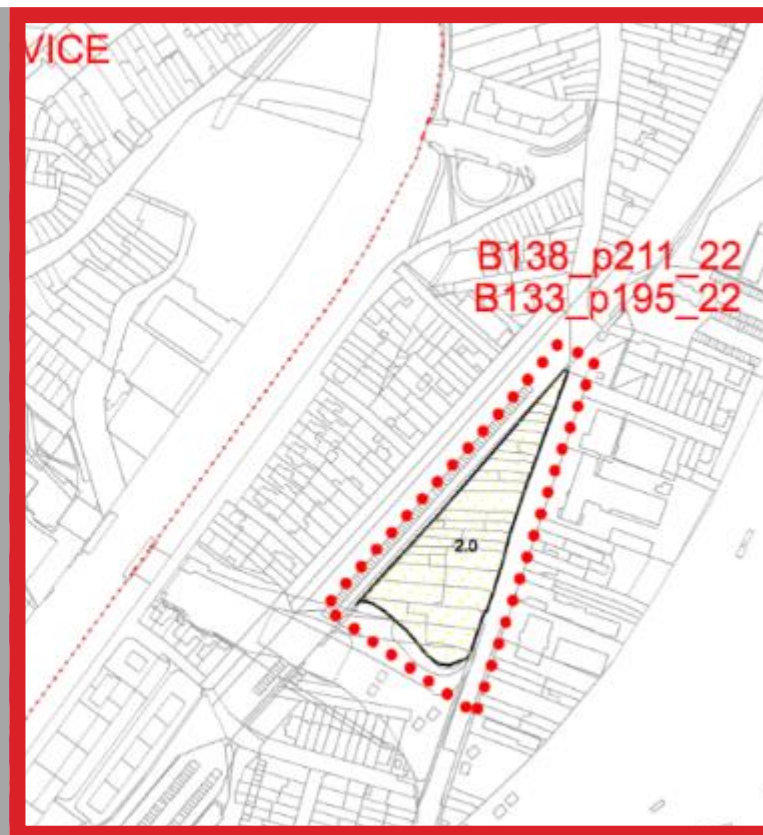
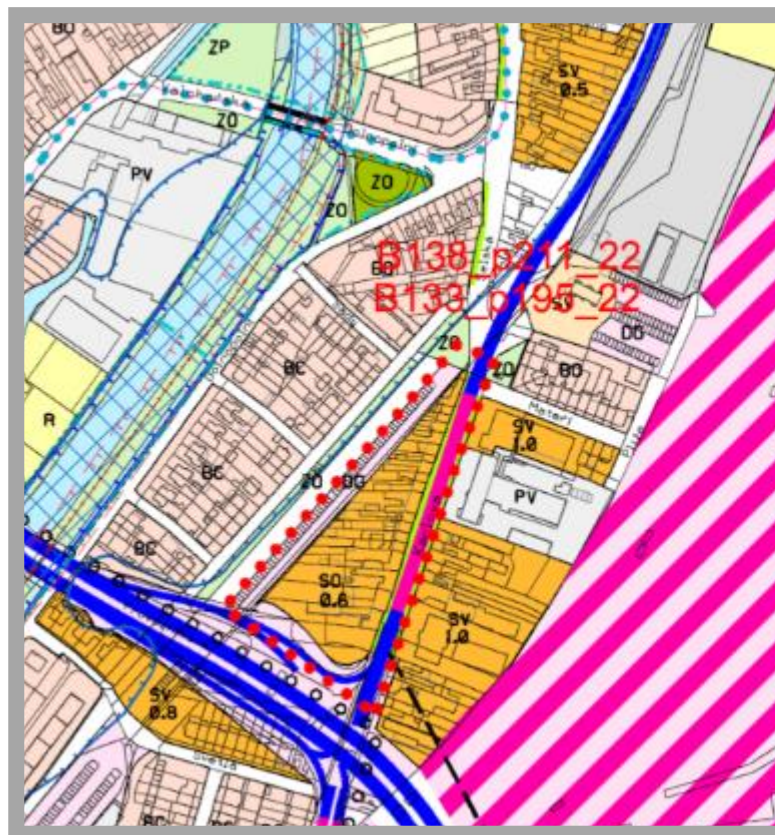
MČ Brno-
Maloměřice
a Obřany
k. ú. Maloměřice
ulice Karlova

Požadavek

u návrhové plochy smíšené obchodu a služeb
navýšení hodnoty IPP na 1,3

Projednávaná změna

U plochy se zvyšuje hodnota IPP z 0,6 na 2,0.



B138_p211_22

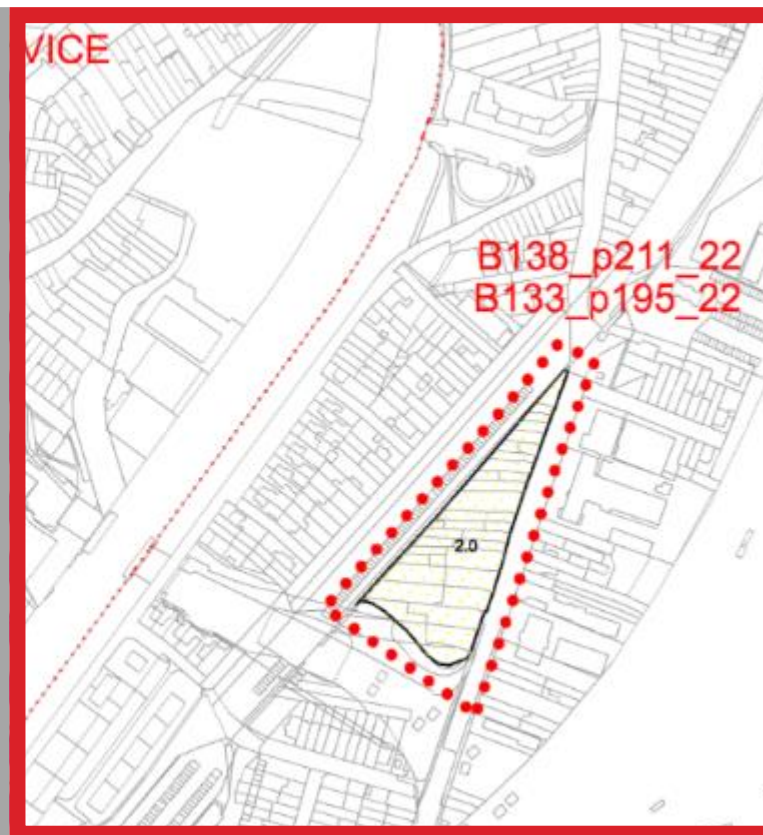
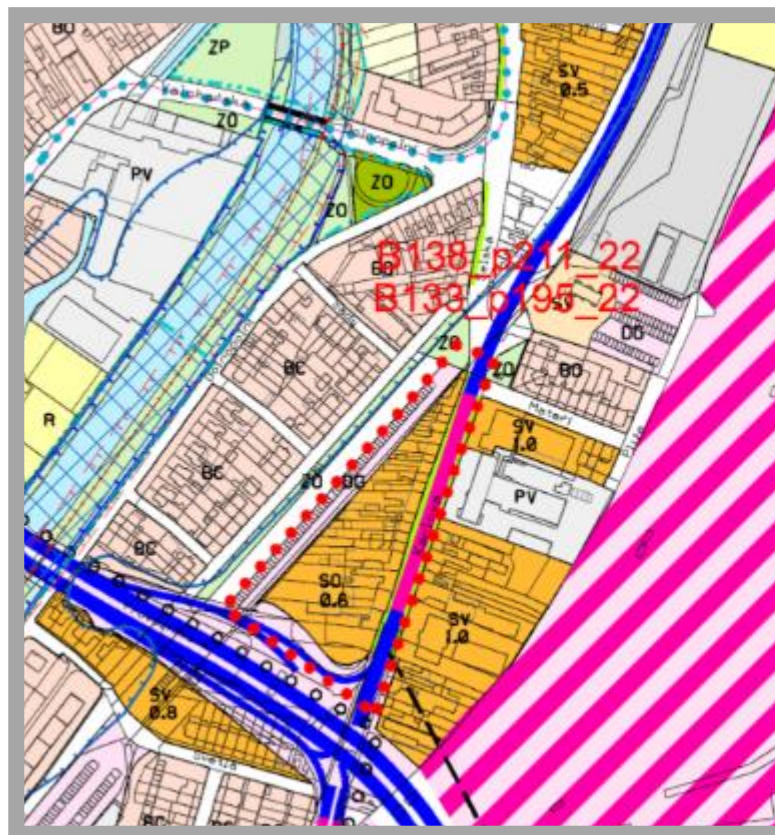
MČ Brno-
Maloměřice
a Obřany
k. ú. Maloměřice
ulice Karlova

Požadavek

v ploše smíšené obchodu a služeb navýšení hodnoty IPP na 2,0

Projednávaná změna

U plochy se zvyšuje hodnota IPP z 0,6 na 2,0.



B333_p391_22_ MC_Malomerice _Obrany

MČ Brno-
Maloměřice
a Obřany
k. ú. Maloměřice
ulice Parková

Požadavek

zmenšit rozsah návrhové plochy čistého bydlení na plochu městské zeleně všeobecné, příp. rekreační, a při ulici Parková na plochu všeobecného bydlení (rozdělit plochy na 2 části – KR a BO)

Projednávaná změna

Beze změny



MČ Brno-Medlánky

B58/22

B58/22

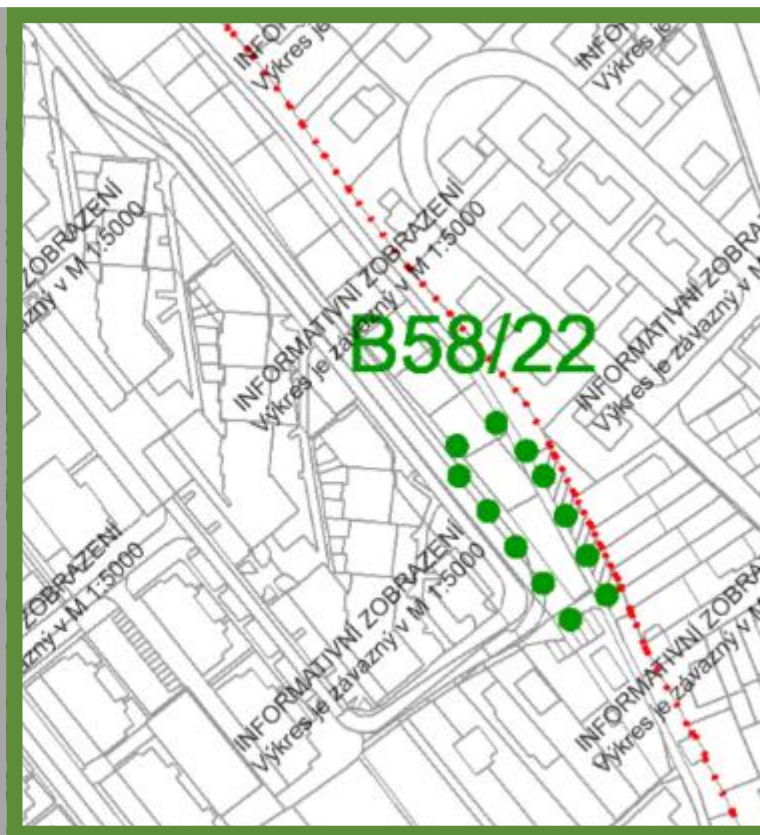
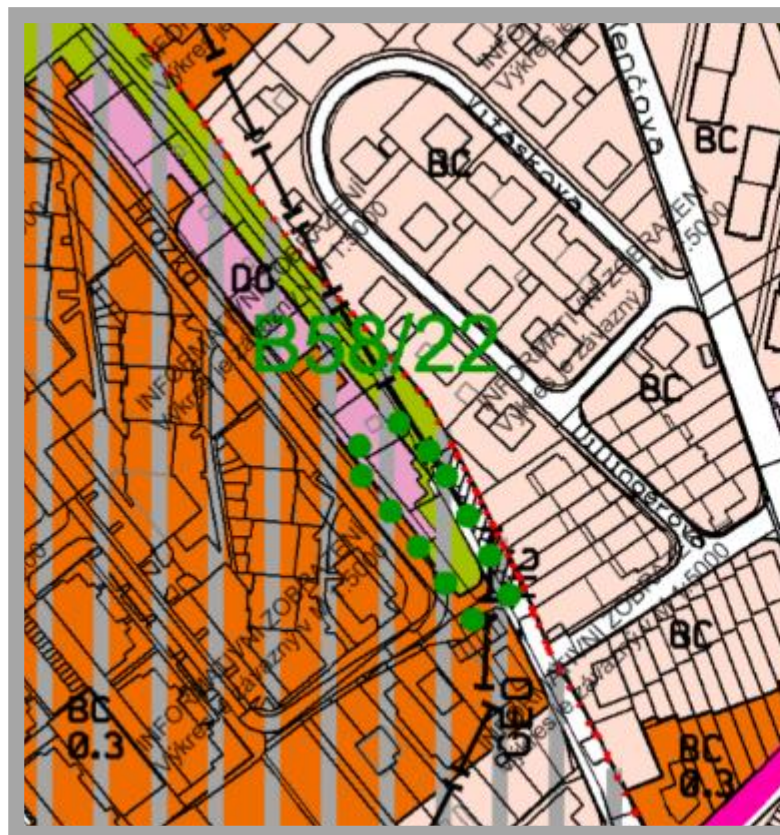
**MČ Brno-
Medlánky**
k. ú. Medlánky
ulice Hrázka

Požadavek

z návrhové plochy ostatní městské zeleně a návrhové plochy pro dopravu hromadné a odstavné garáže na plochu bydlení

Projednávaná změna

Beze změny



MČ Brno-Nový Lískovec

B381_p427_22_MC_N_Liskovec_a,
B381_p427_22_MC_N_Liskovec_b,
B381_p427_22_MC_N_Liskovec_c

B381_p427_22_M
C_N_Liskovec_a

MČ Brno-Nový
Lískovec

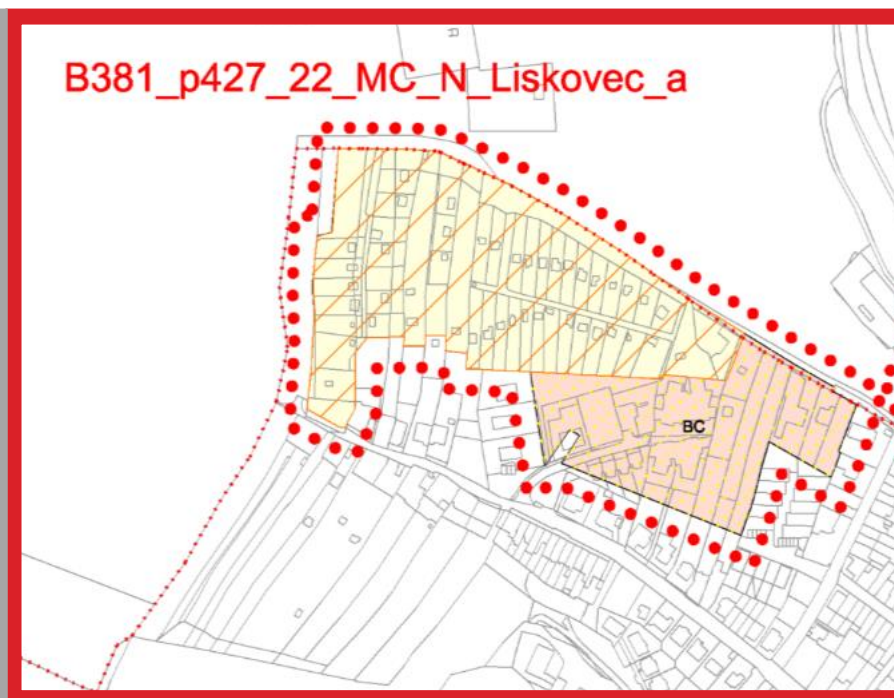
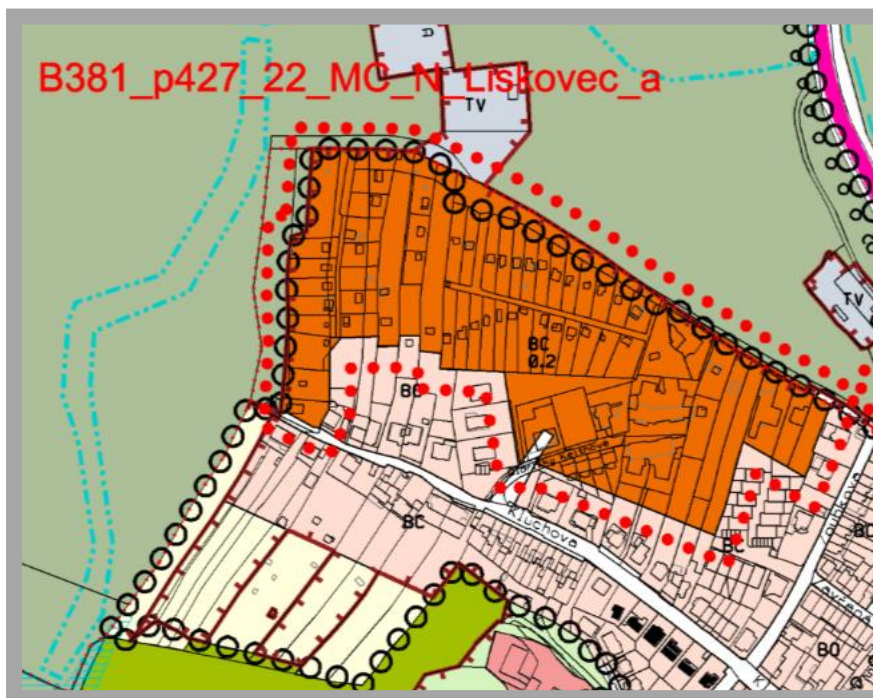
k. ú. Nový Lískovec
ulice Kluchova
Lesní

Požadavek

z návrhové plochy čistého bydlení
na stabilizovanou plochu bydlení dle NÚPmB

Projednávaná změna

Část návrhové "plochy čistého bydlení BC" s IPP 0,2 se mění na stabilizovanou plochu BC bez IPP.
Severozápad: mění se část návrhové "plochy čistého bydlení BC" s IPP 0,2 na "plochu s objekty pro individuální rekreaci na ZPF".
Vzniklá stabilizovaná "plocha čistého bydlení BC" bude sloučena se dvěma stejnými navazujícími plochami.



B381_p427_22_M
C_N_Liskovec_b

MČ Brno-Nový
Lískovec

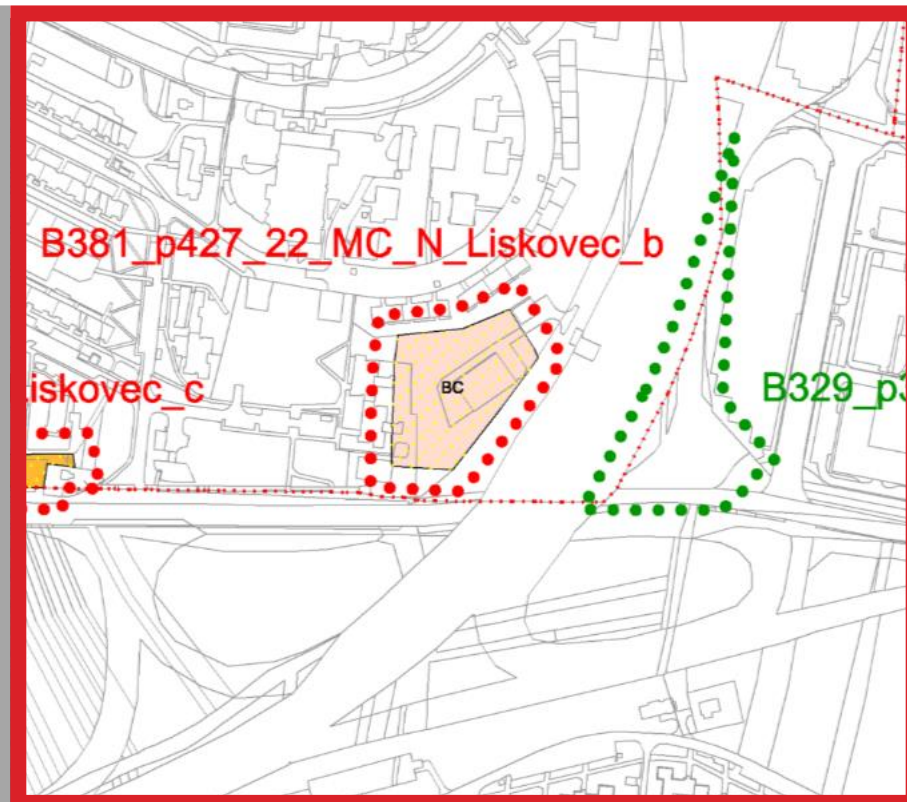
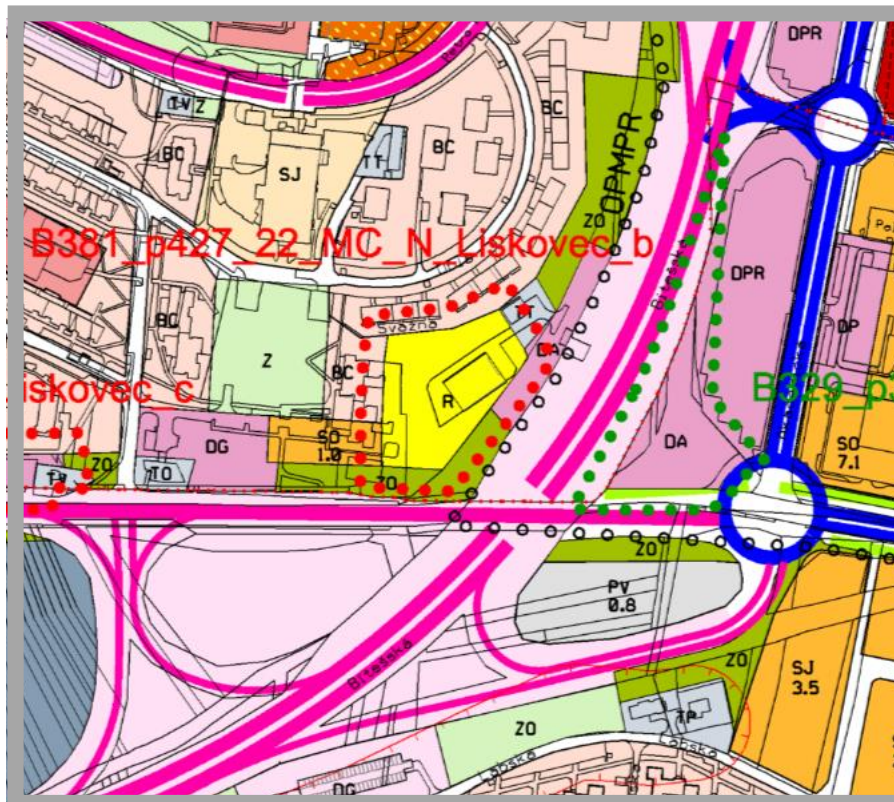
k. ú. Nový Lískovec
ulice Svážná,
Jihlavská, Oblá

Požadavek

ze zvláštní plochy pro rekreaci na plochu bydlení dle NÚPmB

Projednávaná změna

Mění se na stabilizovanou "plochu čistého bydlení BC,, a bude sloučena se stejnou navazující plochou.



B381_p427_22_M
C_N_Liskovec_c

MČ Brno-Nový
Lískovec

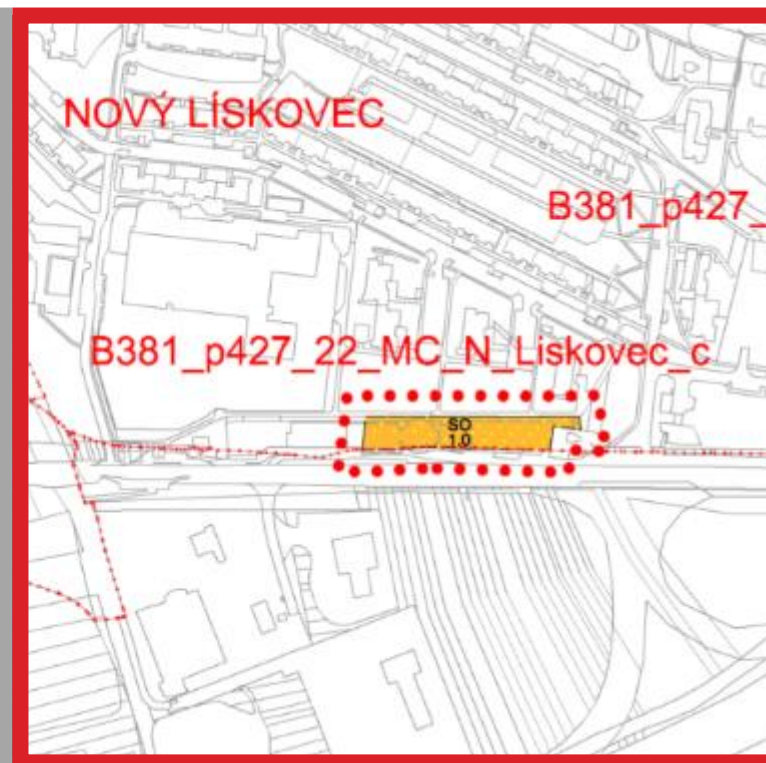
k. ú. Nový Lískovec
ulice Jihlavská

Požadavek

z návrhové plochy hromadné odstavné a parkovací garáže
na plochu smíšenou

Projednávaná změna

Mění se na návrhovou "smíšenou plochu obchodu a služeb SO" s IPP 1,0 a bude sloučena se stejnou navazující plochou.



MČ Brno-Řečkovice a Mokrá Hora

B13/22

B22/22

B82_p3_22

B156_p40_22

B208_p264_22

B330_p386_22

B340_p418_22

B353_p153_22

B383_p390_22

B13/22

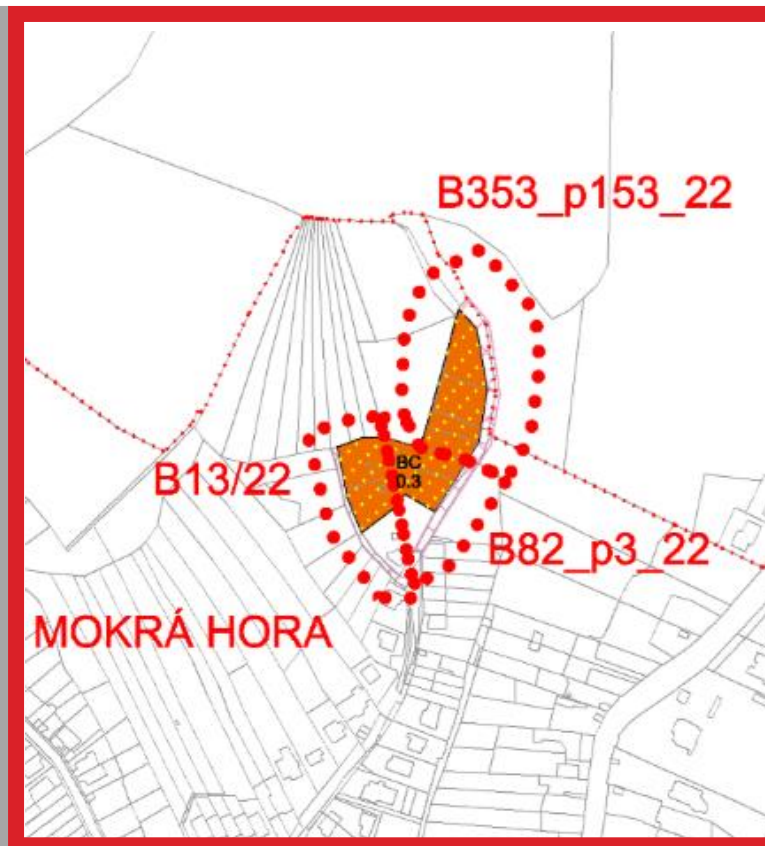
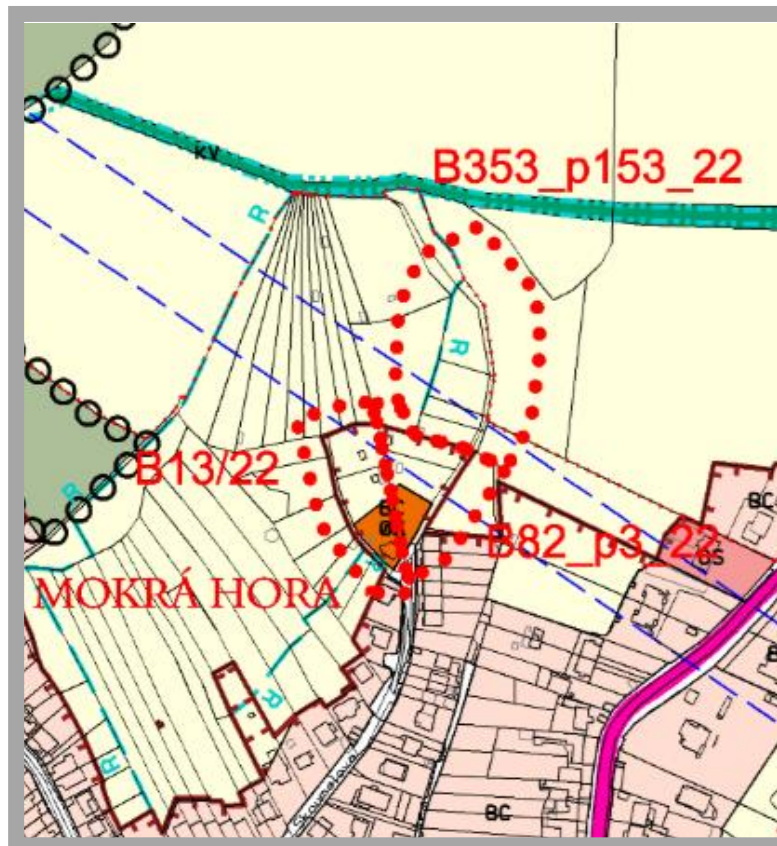
**MČ Brno-
Řečkovice a
Mokrá Hora**
k. ú. Mokrá Hora
ulice Skoumalova

Požadavek

z plochy zemědělského půdního fondu na návrhovou plochu čistého bydlení

Projednávaná změna

Část plochy "ZPF" se mění na návrhovou "plochu čistého bydlení BC" s IPP 0,3 a "plochu pro dopravu - plochu komunikací a prostranství místního významu". Část návrhové „plochy BC“ s IPP 0,1 se mění na "plochu pro dopravu - plochu komunikací a prostranství místního významu". Změnou je rušena část "zelených křížů a krajinných komplexů".



B22/22

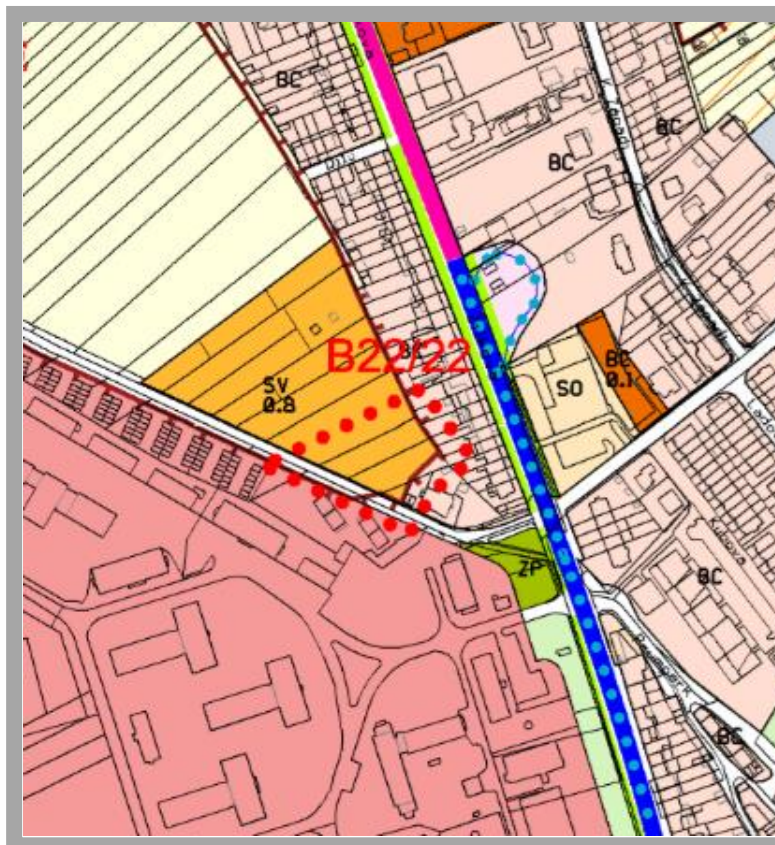
**MČ Brno-
Řečkovice a
Mokrá Hora**
k. ú. Řečkovice
ulice T. Novákové

Požadavek

z návrhové plochy smíšené výroby a služeb na plochu bydlení

Projednávaná změna

Mění se na návrhovou "plochu čistého bydlení BC" s IPP 0,8.



B82_p3_22

MČ Brno-
Řečkovice a
Mokrá Hora

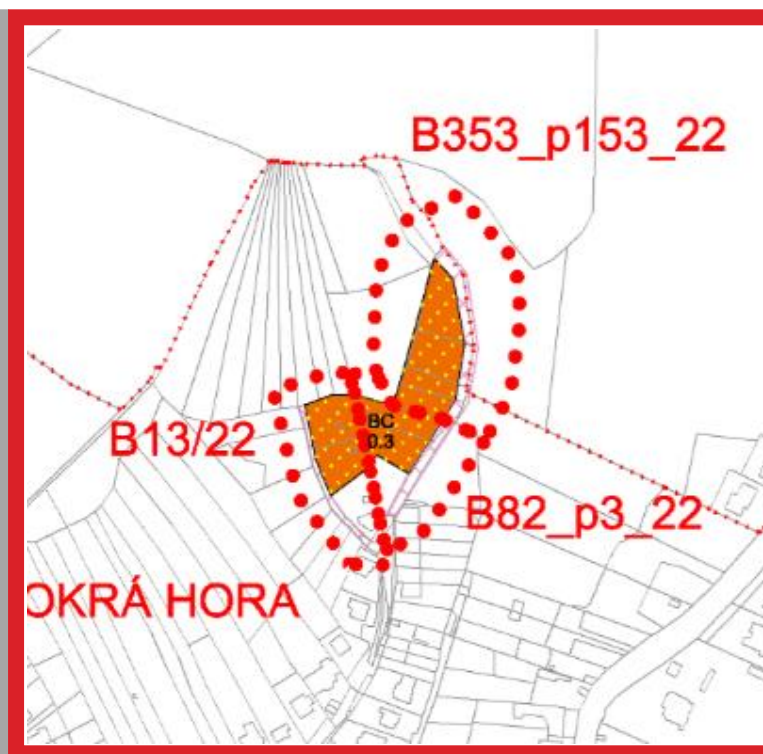
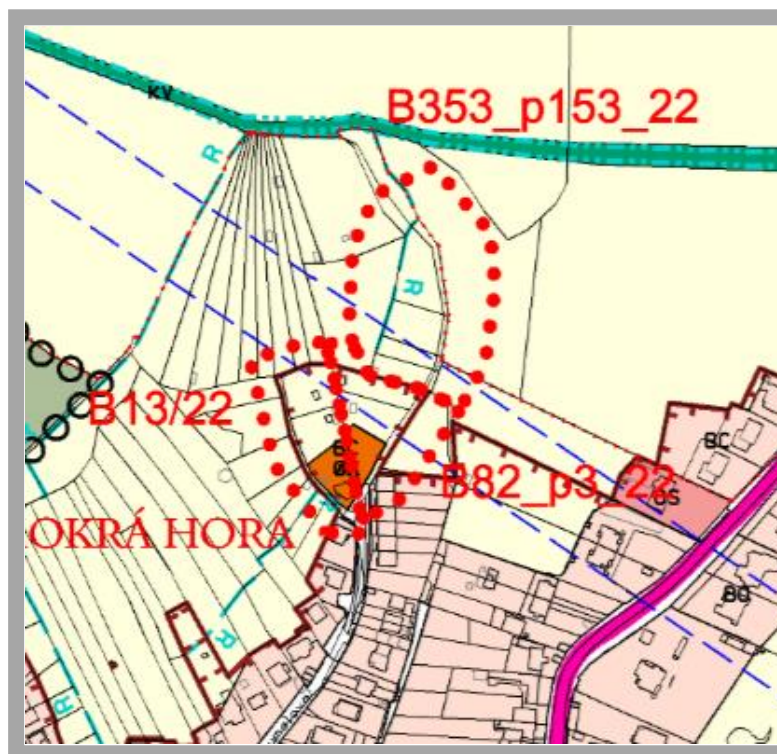
k. ú. Mokrá Hora
v prodloužení
ulice Skoumalovy

Požadavek

z plochy zemědělského půdního fondu
na plochu předměstského bydlení

Projednávaná změna

Část plochy "zemědělského půdního fondu (ZPF)" se mění na návrhovou "plochu čistého bydlení BC" s IPP 0,3 a "plochu pro dopravu - plochu komunikací a prostranství místního významu". Část návrhové „plochy čistého bydlení BC" s IPP 0,1 se mění na "plochu pro dopravu - plochu komunikací a prostranství místního významu". Změnou je rušena část "zelených klínů a krajinných komplexů".



B156_p40_22

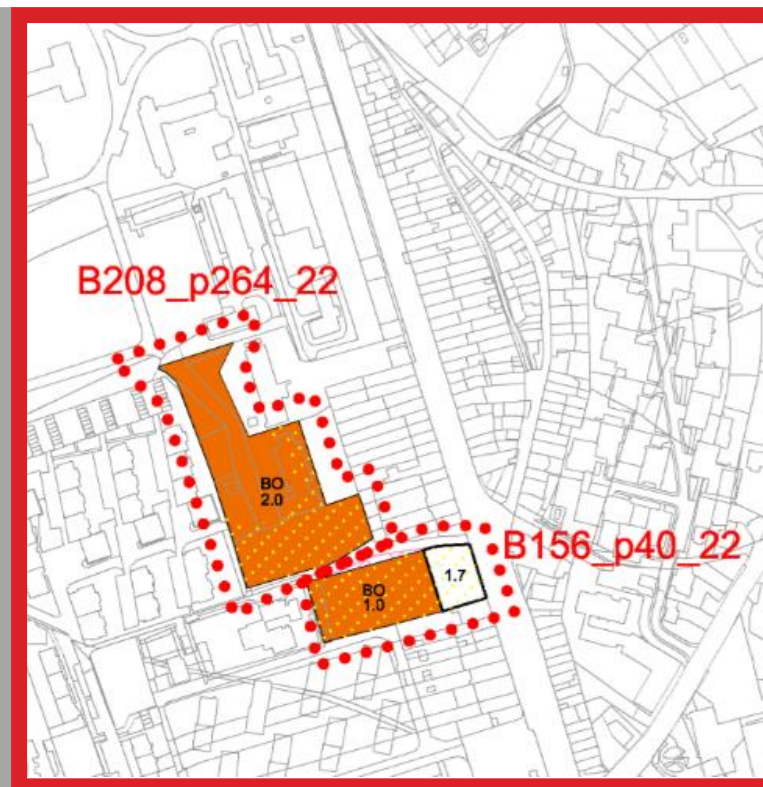
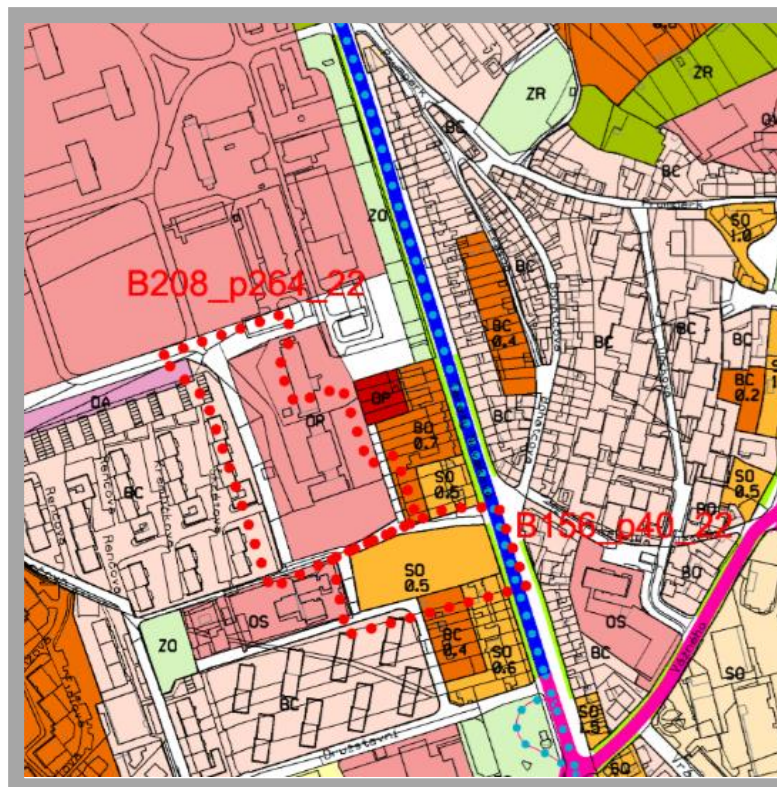
MČ Brno-
Řečkovice a
Mokrá Hora
k. ú. Řečkovice
ulice T. Novákové

Požadavek

z plochy smíšené obchodu a služeb s hodnotou IPP 0,5 na bydlení

Projednávaná změna

U východní části návrhové plochy "smíšené obchodu a služeb SO" se zvyšuje IPP na 1,7. V severní části se část návrhové "plochy smíšené obchodu a služeb SO" mění na "plochu dopravy - plochu komunikací a prostranství místního významu". Část návrhové "smíšené plochy obchodu a služeb SO" s IPP 0,5 a část "plochy dopravy - plochy komunikací a prostranství místního významu" mění na návrhovou "plochu všeobecného bydlení BO" s IPP 1,0.



B208_p264_22

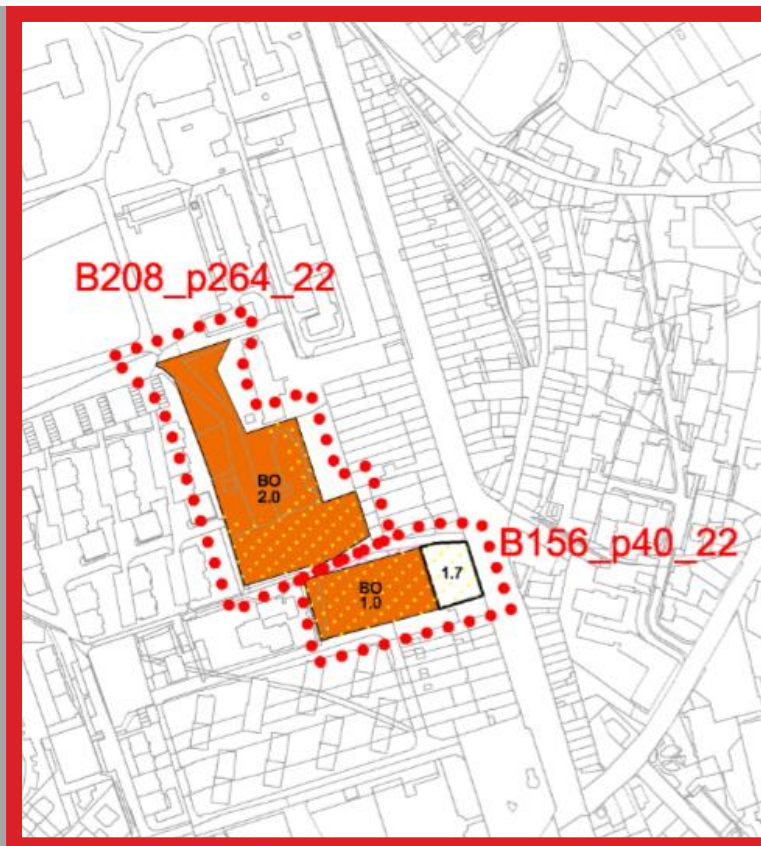
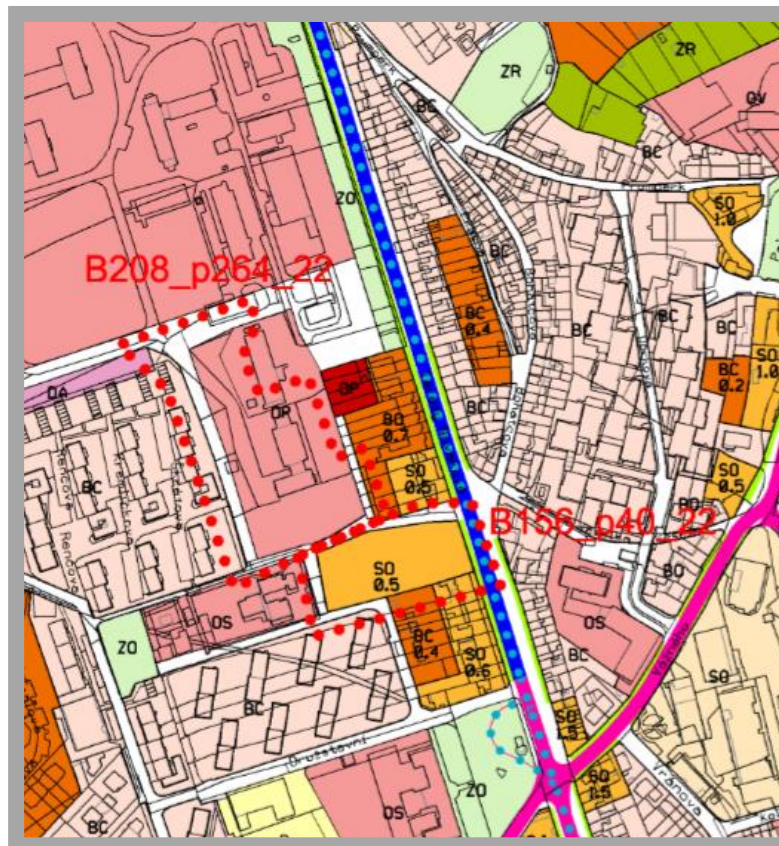
MČ Brno-
Řečkovice a
Mokrá Hora
k. ú. Řečkovice
ulice T. Novákové,
Škrétova

Požadavek

z plochy pro veřejnou vybavenost – sociální péče a komunikace
na plochu všeobecného bydlení s hodnotou IPP 2,5

Projednávaná změna

Část ploch se mění na návrhovou "plochu bydlení - plochu všeobecného bydlení BO" s IPP 2,0.



B330_p386_22

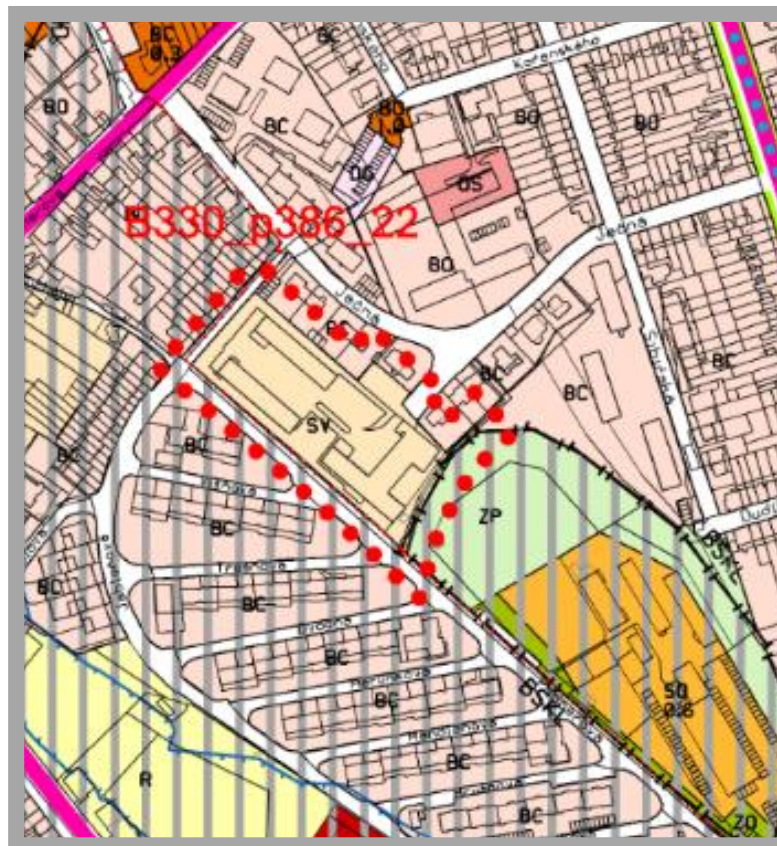
**MČ Brno-
Řečkovice a
Mokrá Hora**
k. ú. Řečkovice
ulice Podpěrova -
Jabloňová

Požadavek

ze stabilizované plochy smíšené výroby a služeb
na návrhovou plochu všeobecného bydlení s hodnotou IPP 2,5-2,8

Projednávaná změna

Mění se stabilizovaná "smíšená plocha výroby a služeb SV" na návrhovou "plochu všeobecného bydlení BO" s IPP 2,5.



B340_p418_22

**MČ Brno-
Řečkovice a
Mokrá Hora**
k. ú. Řečkovice
ulice Renčova

Požadavek

z plochy zemědělský půdní fond na plochu bydlení dle nového ÚPmB

Změna navržena k ukončení

Změna vyloučena z řešení po projednání návrhu.



B353_p153_22

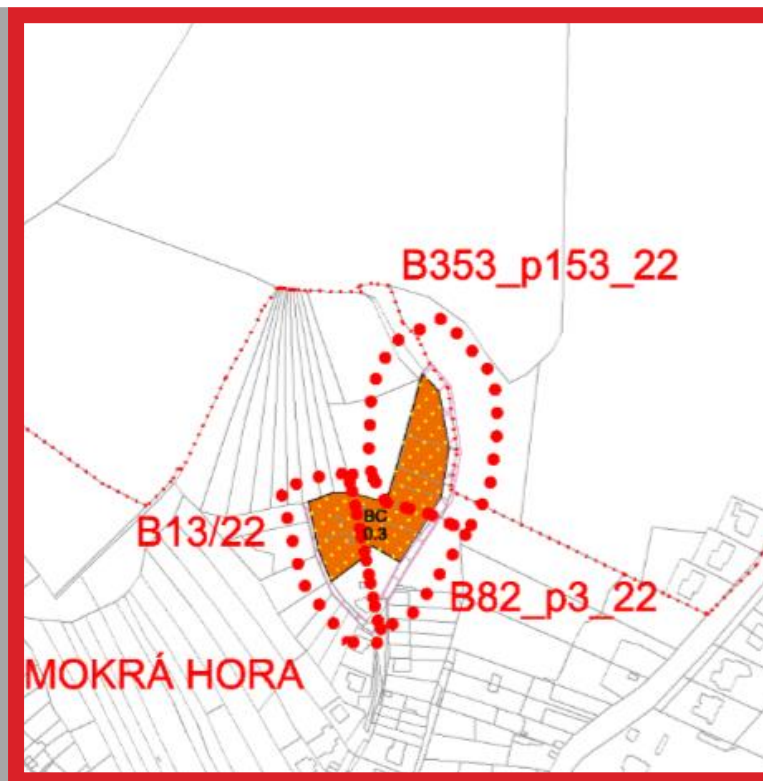
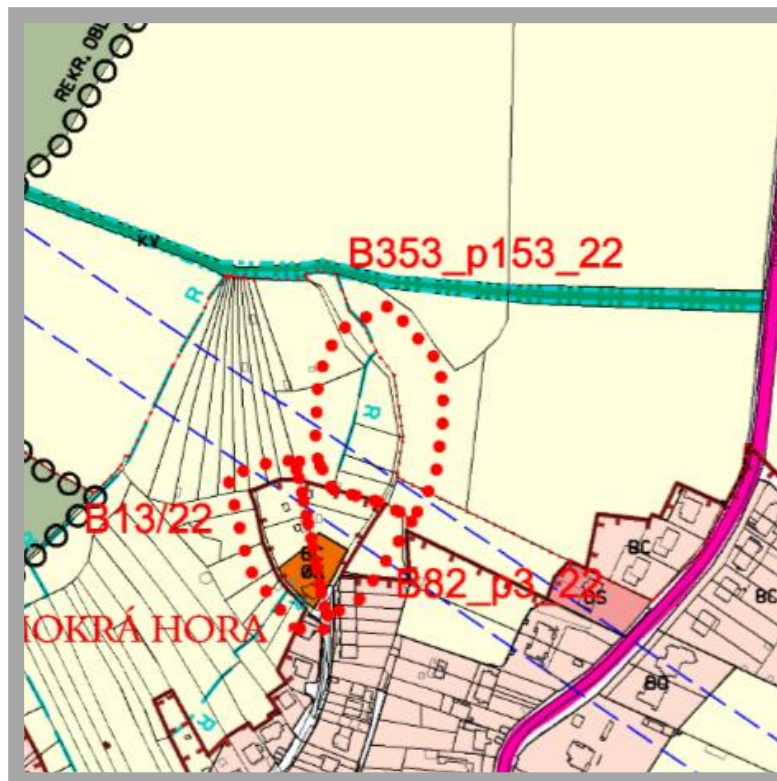
MČ Brno-
Řečkovice a
Mokrá Hora
k. ú. Mokrá hora
ulice Skoumalova

Požadavek

z plochy zemědělského půdního fondu
na bydlení

Projednávaná změna

Část plochy ZPF se mění na návrhovou "plochu čistého bydlení BC" IPP 0,3 a "plochu pro dopravu - plochu komunikací a prostranství místního významu". Část návrhové „plochy čistého bydlení BC“ s IPP 0,1 se mění na "plochu pro dopravu - plochu komunikací a prostranství místního významu".
Změnou je rušena část "zelených klínů a krajinných komplexů".



B383_p390_22

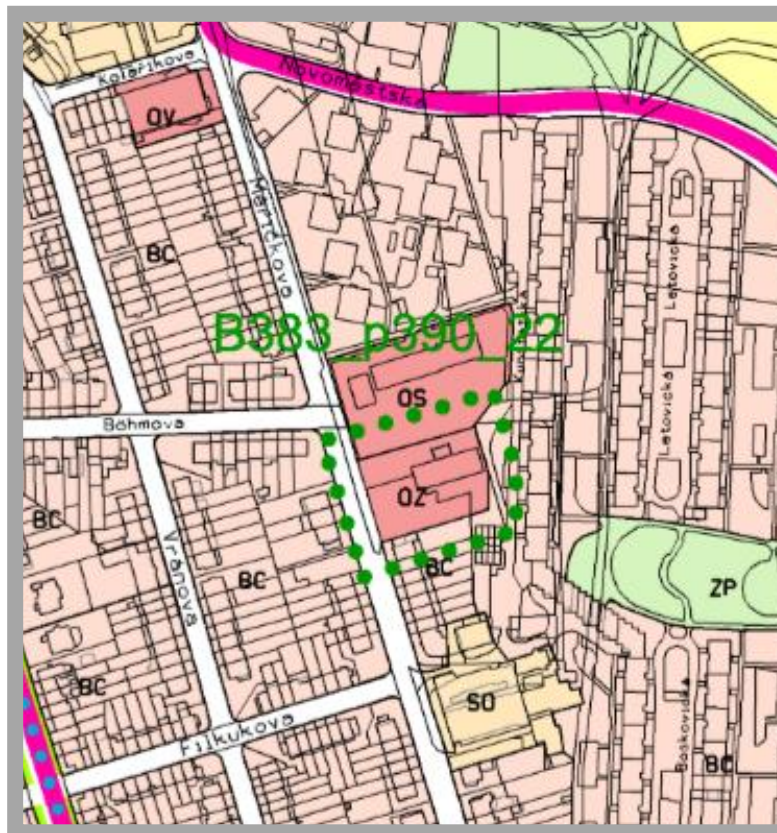
MČ Brno-
Řečkovice a
Mokrá Hora
k. ú. Řečkovice
ulice Měříčkova

Požadavek

z plochy pro veřejnou vybavenost – zdravotnictví
na plochu čistého bydlení s hodnotou IPP 1,2

Projednávaná změna

Beze změny



MČ Brno-sever

B45/22

B106_p106_22

B132_p192_22

B145_p231_22

B212_p275_22

B339_p417_22

B357_p167_22

B45/22

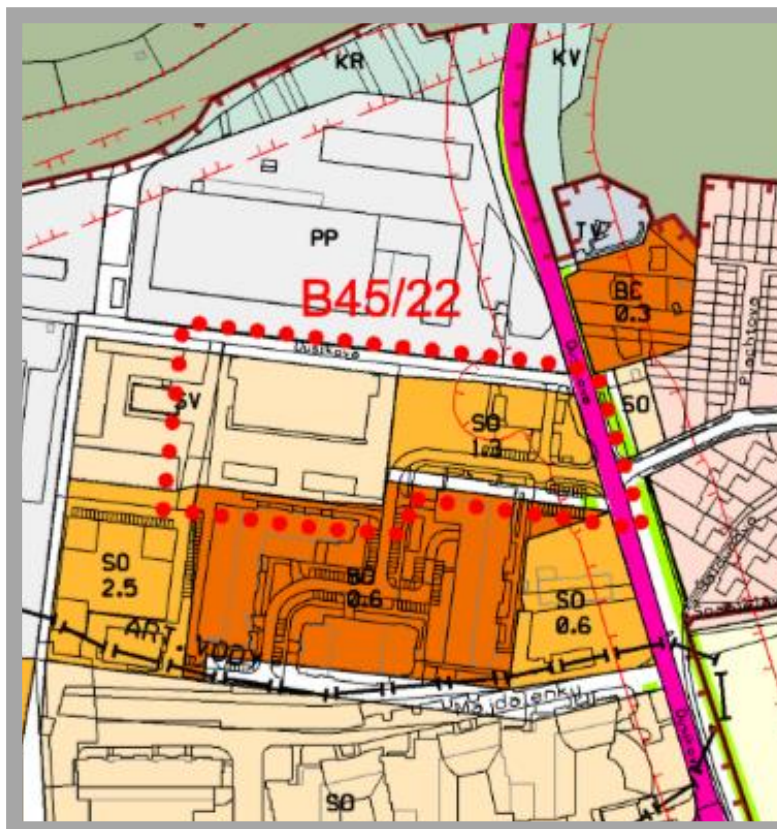
MČ Brno-sever
k. ú. Lesná
ulice Dusíkova

Požadavek

část stabilizované plochy smíšené výroby a služeb na návrhovou plochu, změna části plochy smíšené výroby a služeb a celé plochy smíšené obchodu a služebna plochu všeobecného bydlení, navýšení hodnoty IPP na 2,5

Projednávaná změna

Východní část stabilizované "smíšené plochy výroby a služeb SV" se mění na návrhovou "smíšenou plochu - jádrovou tj. smíšenou plochu centrálního charakteru SJ" s IPP 2,0. U návrhové "smíšené plochy obchodu a služeb SO" se navyšuje IPP na 2,0.



B106_p106_22

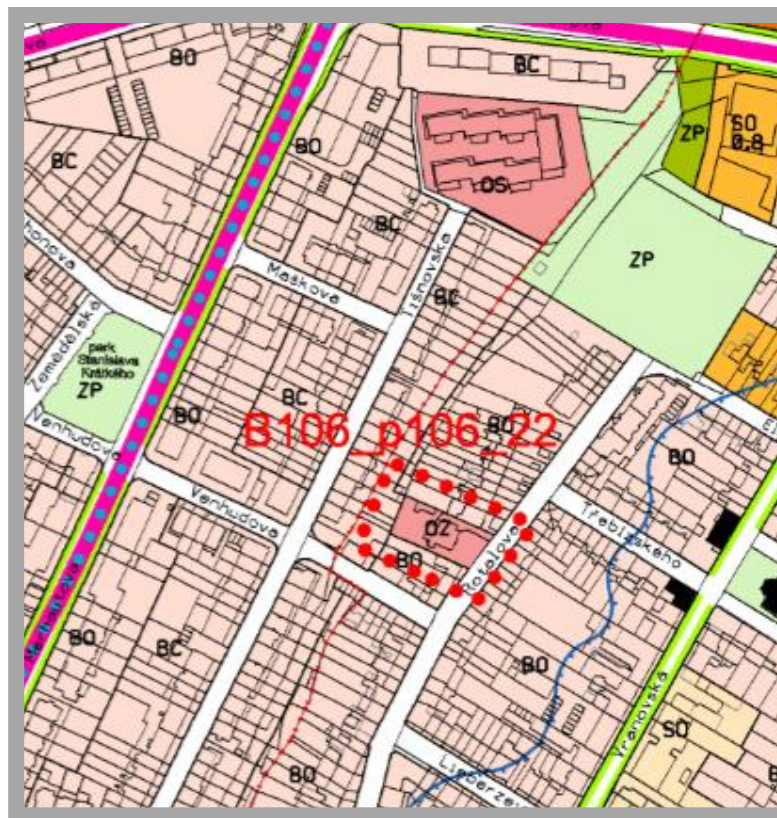
MČ Brno-sever
k. ú. Husovice
ulice Rotalova

Požadavek

z plochy veřejné vybavenosti – zdravotnictví
na plochu všeobecného bydlení

Projednávaná změna

Mění se na stabilizovanou "plochu všeobecného bydlení BO" a bude sloučena se stejnou navazující plochou do jedné.



B132_p192_22

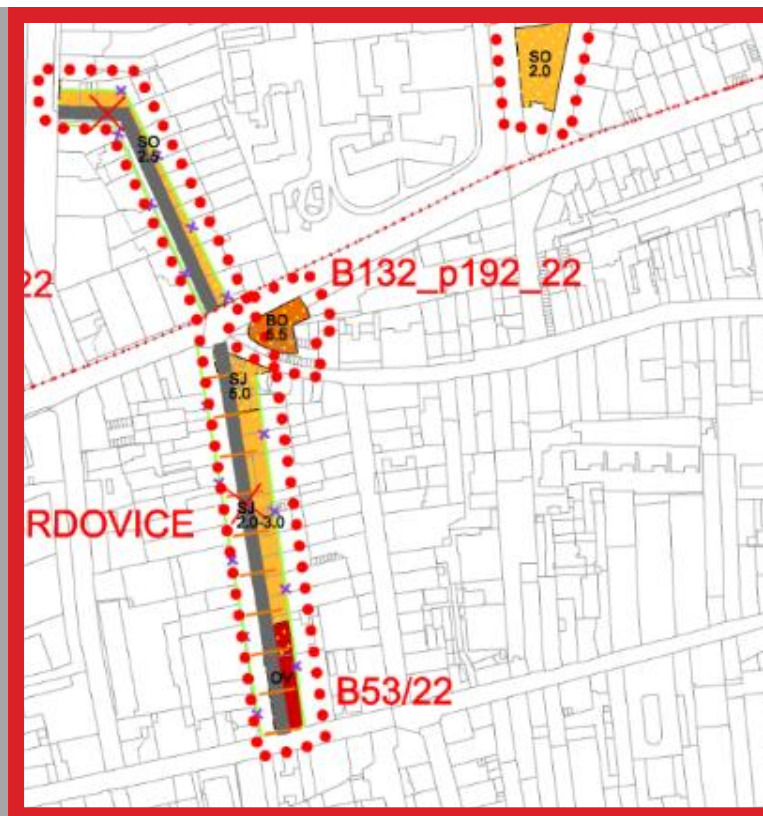
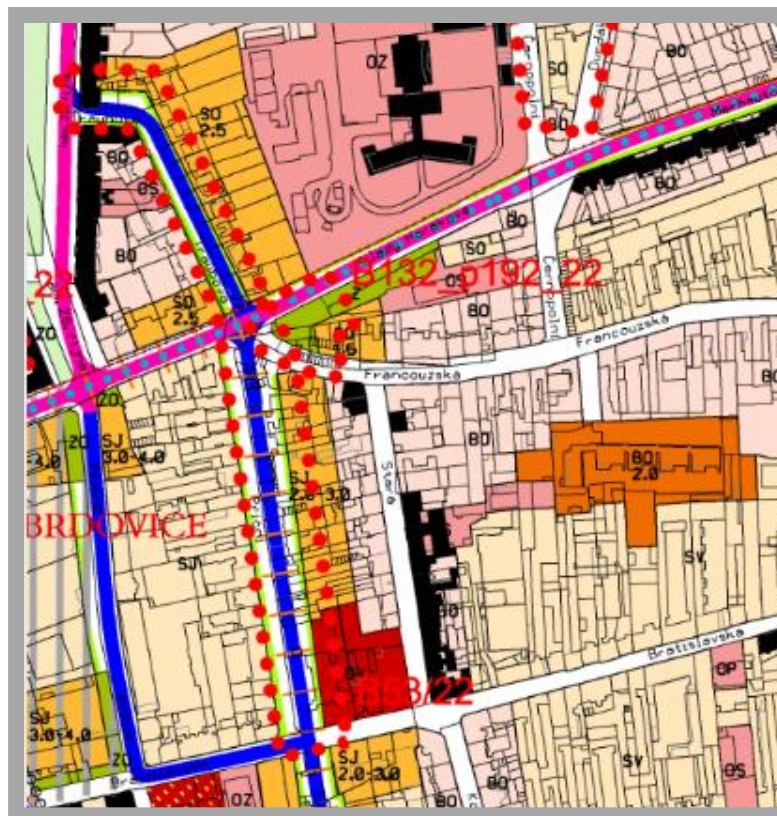
MČ Brno-sever
k. ú. Zábrdovice
ulice M.Horákové,
Francouzská

Požadavek

z plochy městské zeleně na plochu všeobecného bydlení s hodnotou IPP11

Projednávaná změna

Část návrhové "plochy městské zeleně Z" a část "plochy dopravy - plochy komunikací a prostranství místního významu" se mění na návrhovou "plochu všeobecného bydlení BO" s IPP 5,5.



B145_p231_22

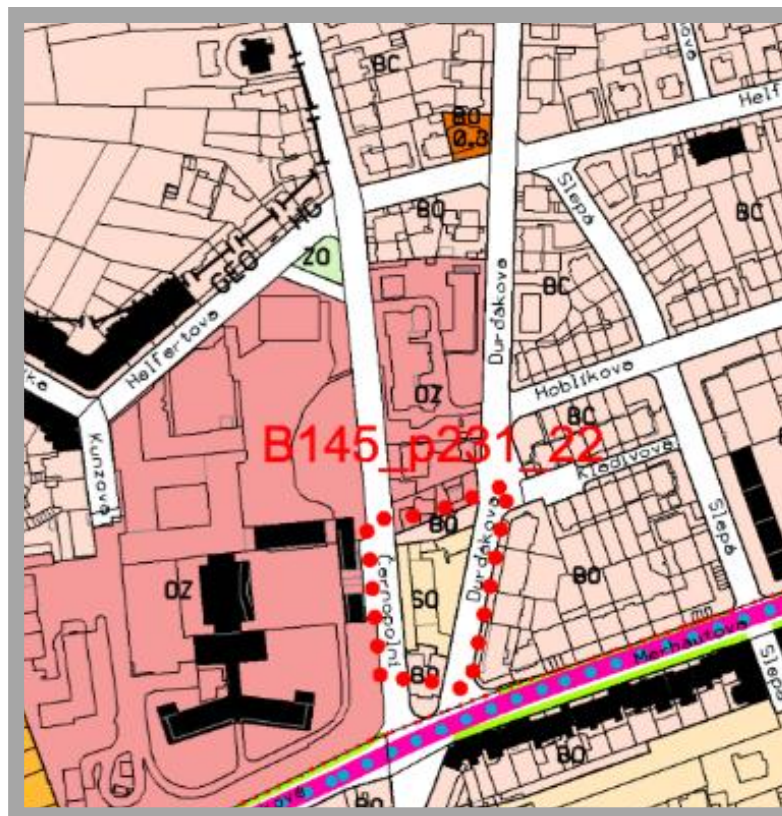
MČ Brno-sever
k. ú. Černá Pole
Ulice Černopolní

Požadavek

ze stabilizované plochy smíšené obchodu a služeb
na plochu návrhovou smíšenou obchodu a služeb s hodnotou IPP 2,0

Projednávaná změna

Plocha se mění na návrhovou s nově stanovenou hodnotou IPP 2,0.



B212_p275_22

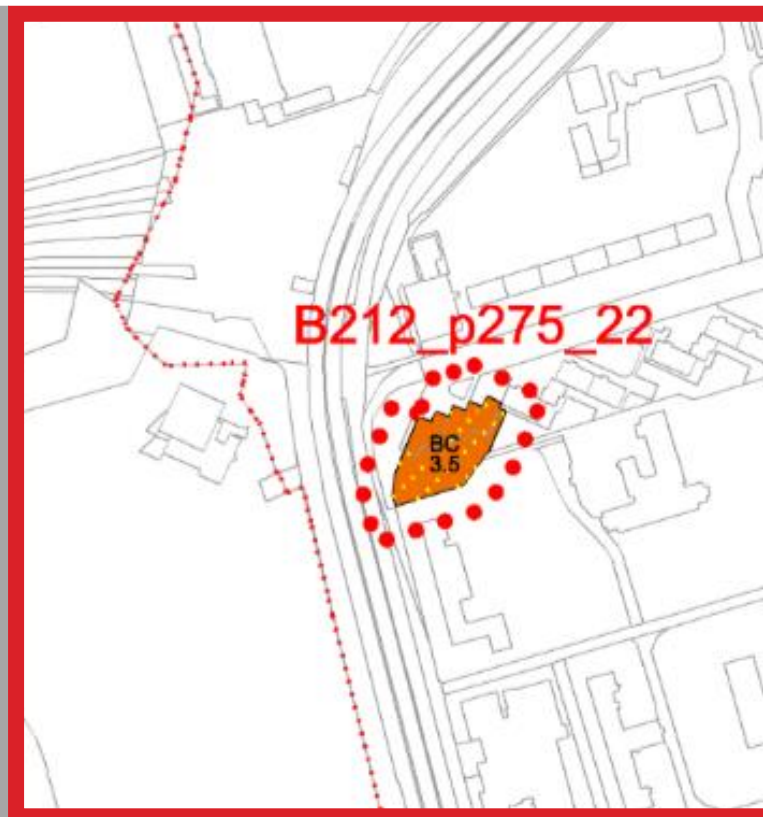
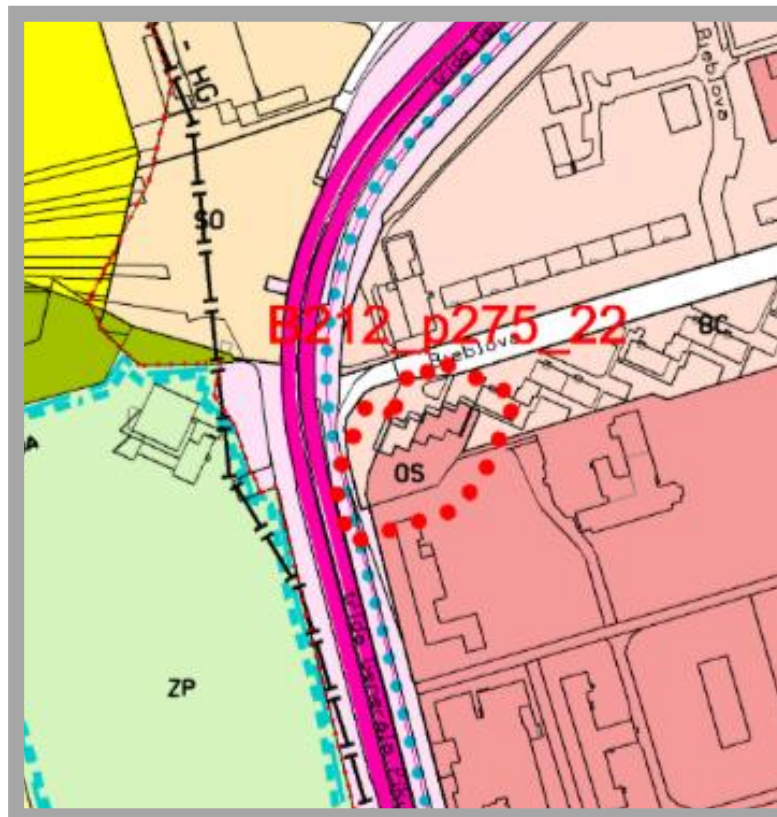
MČ Brno-sever
k. ú. Černá Pole
ulice Bieblova

Požadavek

z plochy pro veřejnou vybavenost – školství
na plochu čistého bydlení

Projednávaná změna

Mění se na návrhovou "plochu bydlení - plochu čistého bydlení BC" s IPP 3,5.



B339_p417_22

MČ Brno-sever
k. ú. Černá Pole
ulice Fügnerova

Požadavek

ze stabilizované plochy všeobecného bydlení
na návrhovou plochu všeobecného bydlení s hodnotou IPP 1,1

Projednávaná změna

Beze změny



B357_p167_22

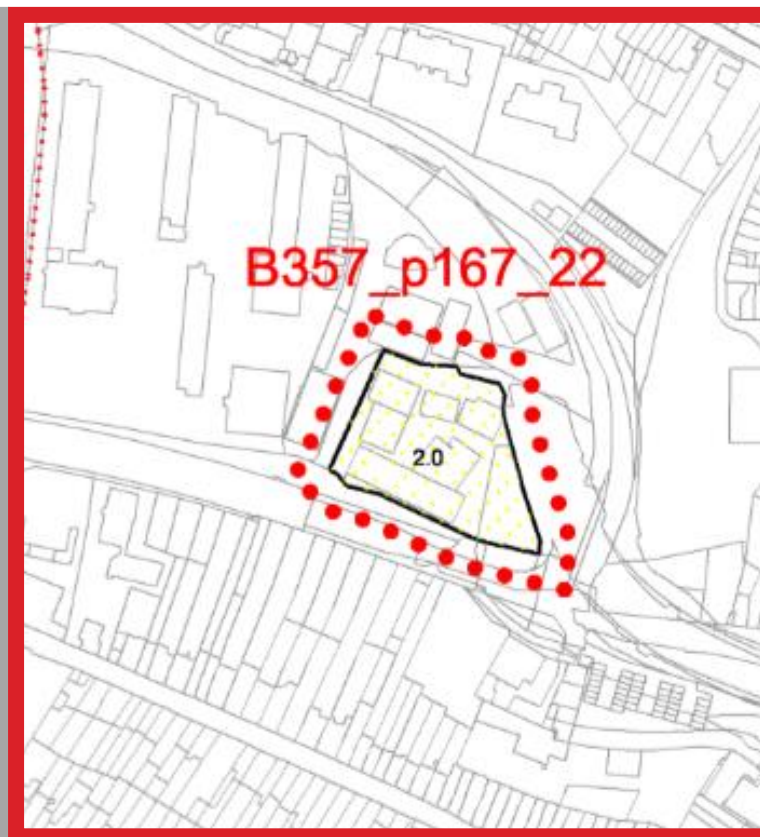
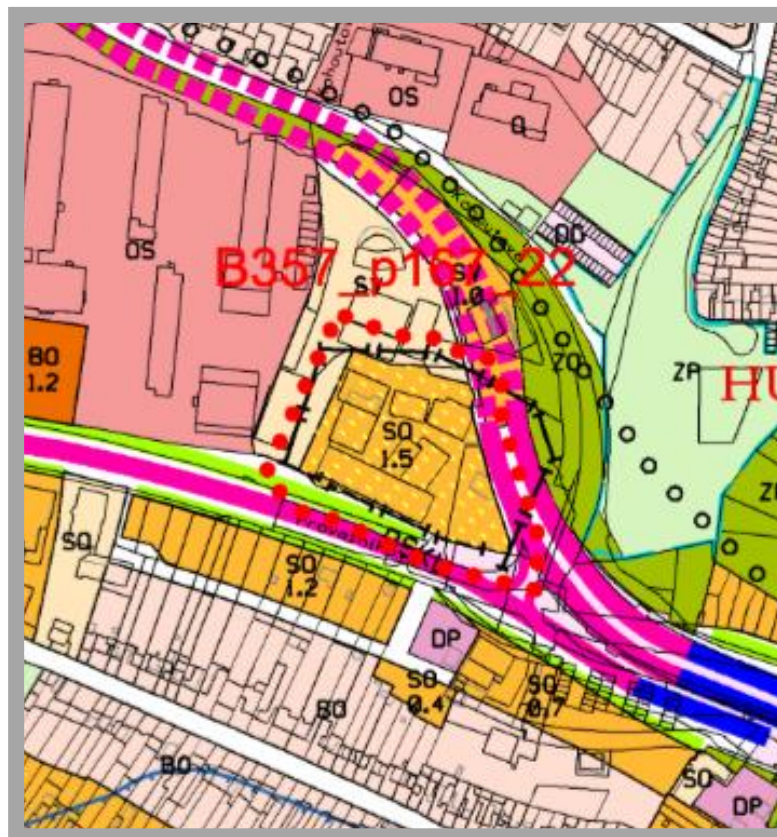
MČ Brno-sever
k. ú. Husovice
ulice Provazníková

Požadavek

u plochy smíšené obchodu a služeb s hodnotou IPP 1,5 navýšit hodnotu IPP na 2,0

Projednávaná změna

Zvyšuje se IPP návrhové "smíšené plochy obchodu a služeb SO" na 2,0.



MČ Brno-Slatina

B42/22

B65/22

B129_p186_22

B155_p39_22

B205_p246_22

B42/22

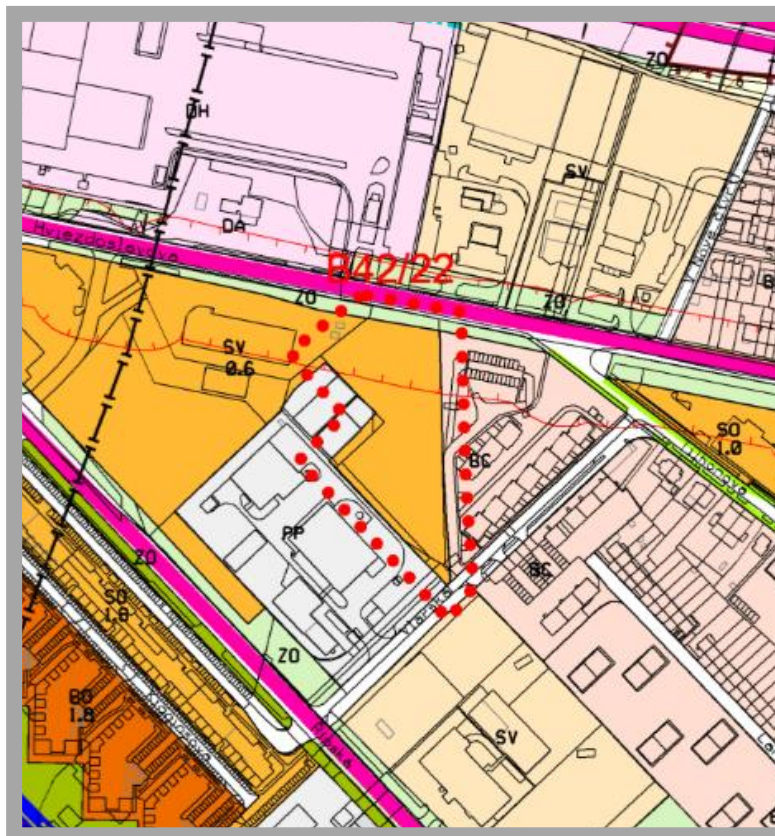
MČ Brno-Slatina
k. ú. Slatina
ulice Hvězdoslavova

Požadavek

z návrhové plochy výroby a služeb na plochu všeobecného bydlení s hodnotou IPP 2,5

Projednávaná změna

Část se mění na návrhovou "plochu všeobecného bydlení BO" s IPP 2,5.



B65/22

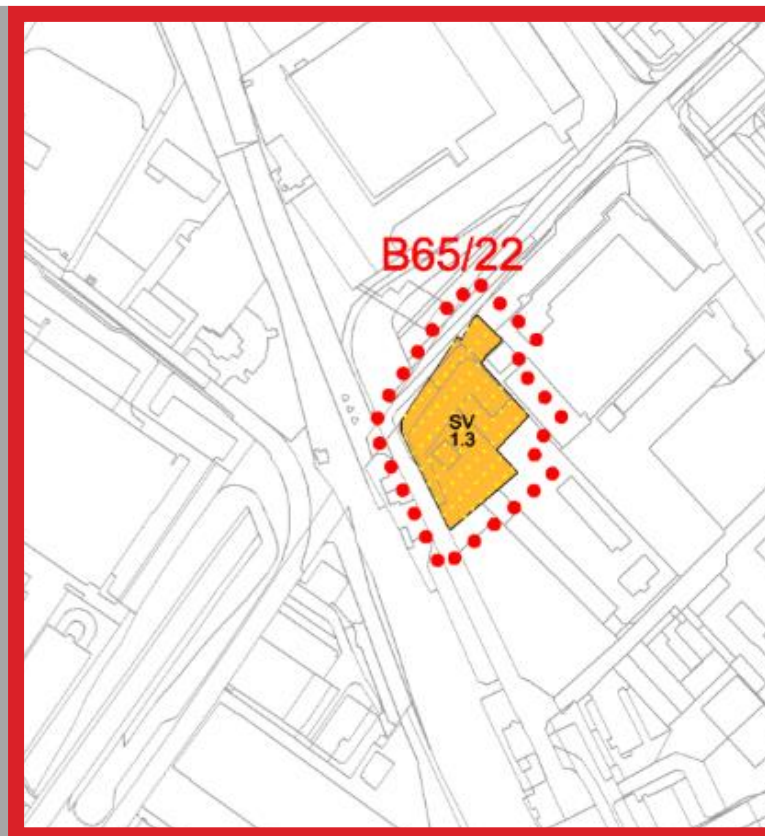
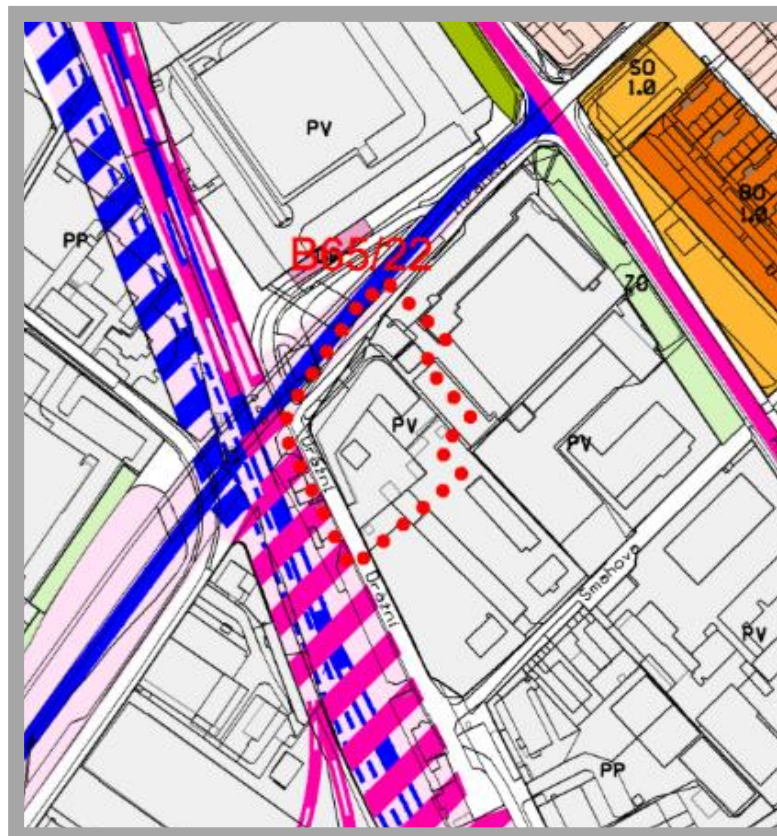
MČ Brno-Slatina
k. ú. Slatina
ulice Tuřanka, Drážní

Požadavek

z plochy pro výrobu na plochu smíšenou výroby a služeb s hodnotou IPP 1,3

Projednávaná změna

Část plochy se mění na návrhovou "smíšenou plochu výroby a služeb SV" s IPP 1,3.



B129_p186_22


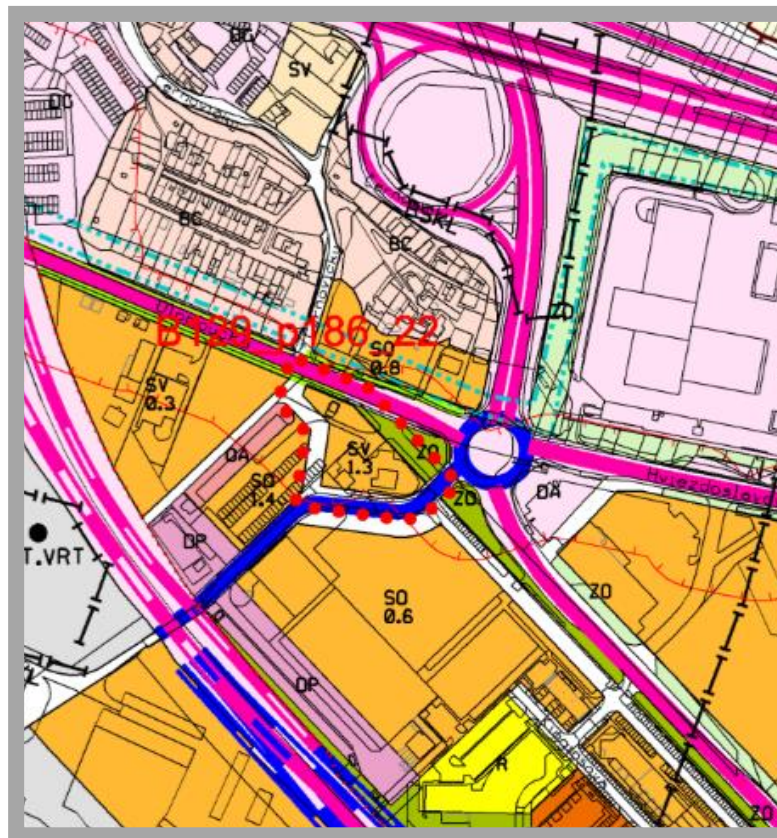
MČ Brno-Slatina
k. ú. Slatina
ulice Olomoucká

Požadavek

z návrhové smíšené plochy výroby a služeb
na návrhovou plochu smíšenou obchodu a služeb s IPP 2,5

Projednávaná změna

Mění se na návrhovou "smíšenou plochu obchodu a služeb SO" s IPP 2,5.



B155_p39_22

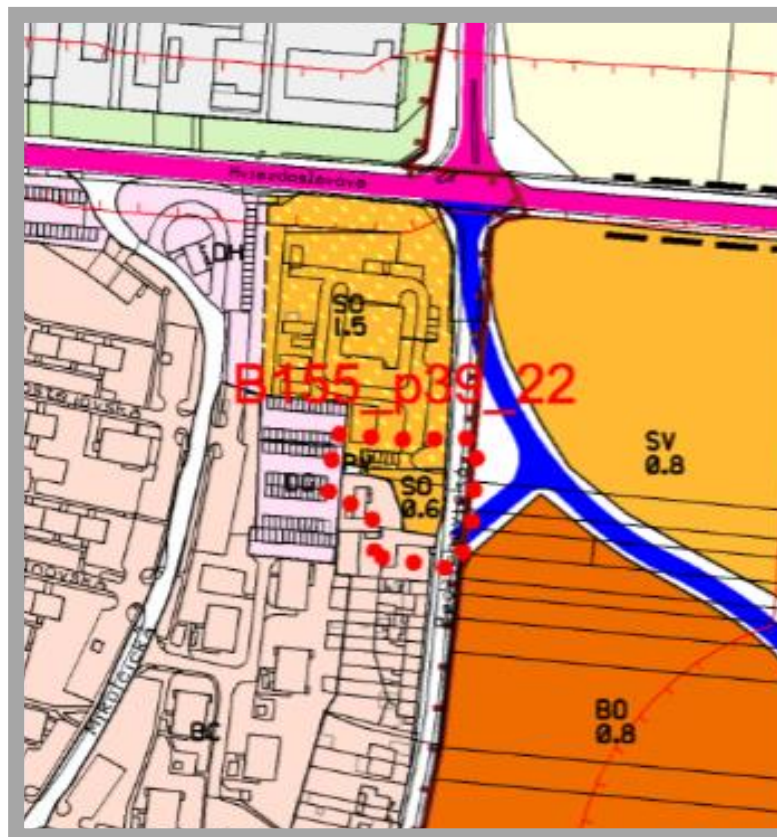
MČ Brno-Slatina
k. ú. Slatina
ulice Bedřichovická

Požadavek

z návrhové plochy smíšené obchodu a služeb s hodnotou IPP 0,6
na návrhovou plochu všeobecného bydlení

Projednávaná změna

Plocha se mění na návrhovou "plochu předměstského bydlení BP" s IPP 1,0 a "plochu pro dopravu - plochu komunikací a prostranství místního významu".



B205_p246_22

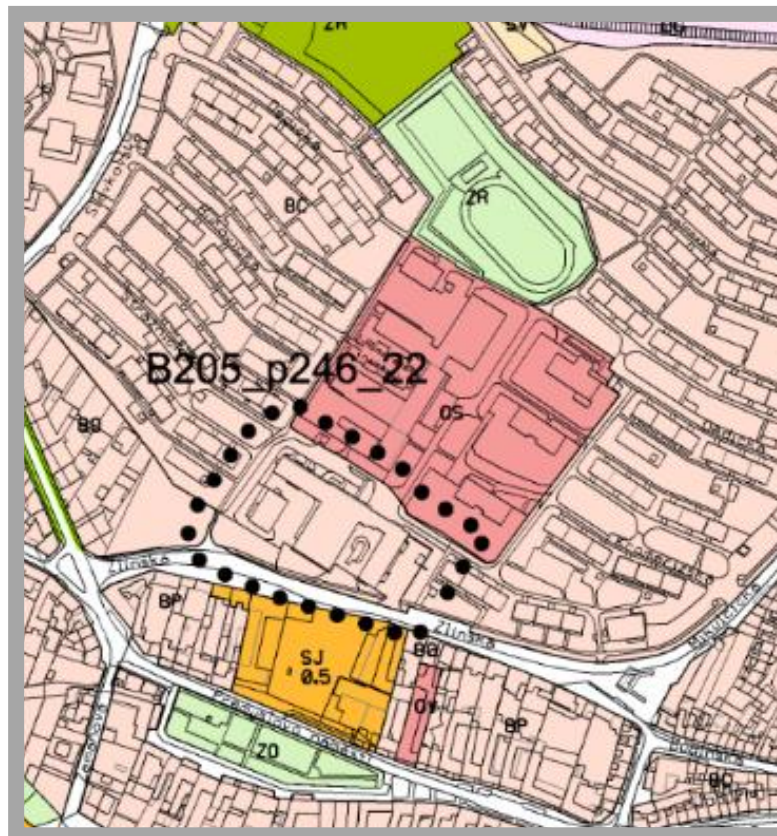
MČ Brno-Slatina
k. ú. Slatina
Ulice Zlínská

Požadavek

ze stabilizované plochy čistého bydlení
na návrhovou plochu všeobecného bydlení s hodnotou IPP 2,0

Změna navržena k ukončení

Změna vyloučena z řešení po projednání návrhu



Změna vyloučena z řešení po projednání návrhu

MČ Brno-Starý Lískovec

B329_p384_22

B329_p384_22

MČ Brno-Starý
Lískovec

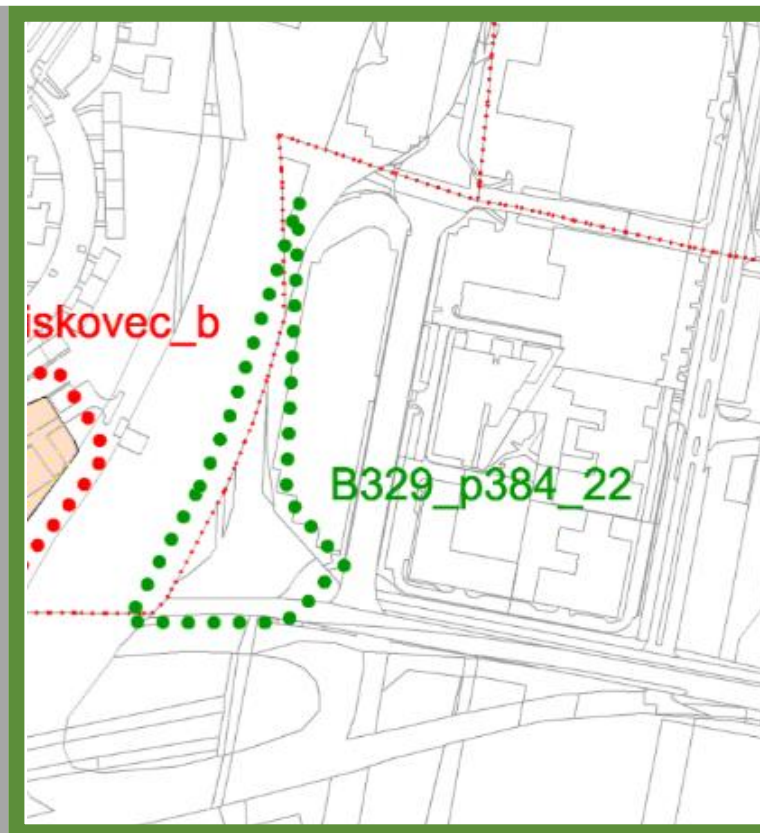
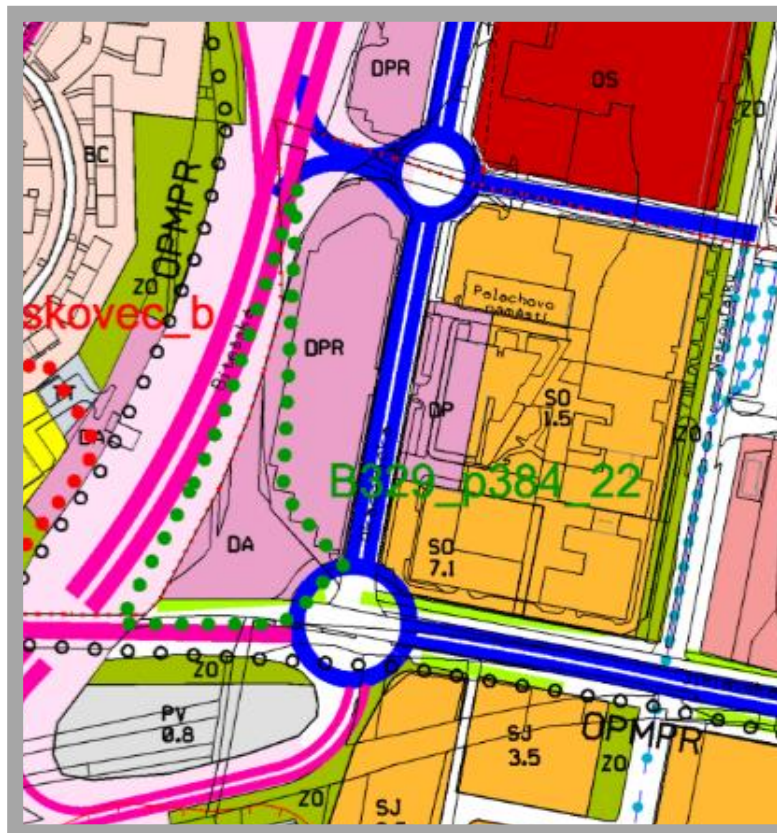
k. ú. Starý Lískovec
ulice Bítešská

Požadavek

z plochy služeb pro automobilovou dopravu na plochu všeobecného bydlení

Projednávaná změna

Beze změny



Zpět na
výpis MČ

MČ Brno-střed

B2/22

B26/22

B34/22

B40/22

B53/22

B62/22

B68/22

B89_p21_22

B91_p31_22

B102_p97_22

B110_p115_22

B111_p117_22

B112_p119_22

B119_p143_22

B120_p145_22

B122_p174_22

B144_p230_22

B151_p24_22

B152_p25_22

B158_p44_22

B159_p46_22

B209_p268_22

B213_p286_22

B214_p289_22

B217_p301_22

B218_p302_22

B219_p307_22

B227_p323_22

B233_p360_22

B328_p380_22

B352_p103_22

B355_p158_22

B362_p433_22

B2/22

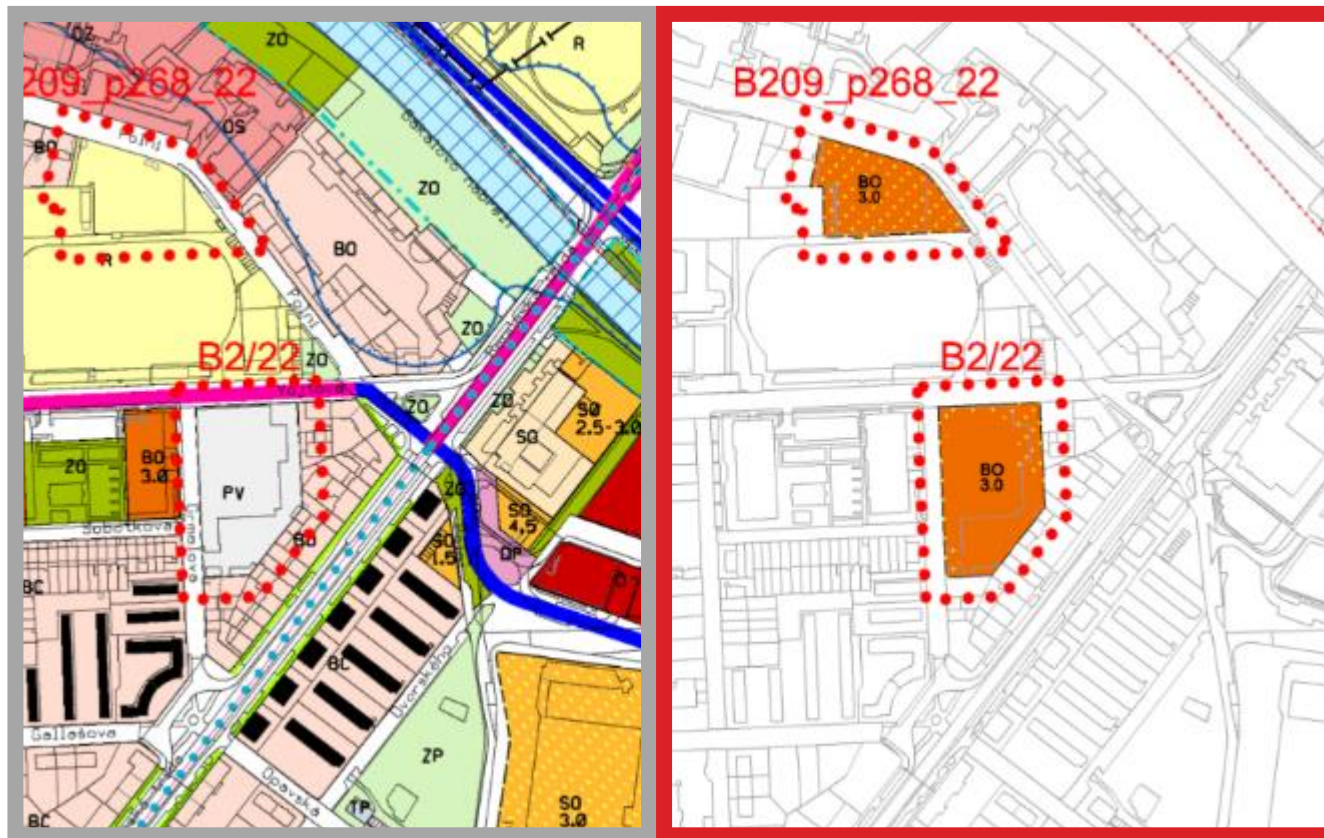
MČ Brno-střed
k. ú. Štýřice
ulice Grmelova
Vojtova

Požadavek

ze stabilizované plochy výroby na návrhovou plochu bydlení - bytový dům

Výrok projednávané změny

Mění se na návrhovou "plochu všeobecného bydlení BO" s IPP 3,0.



B26/22

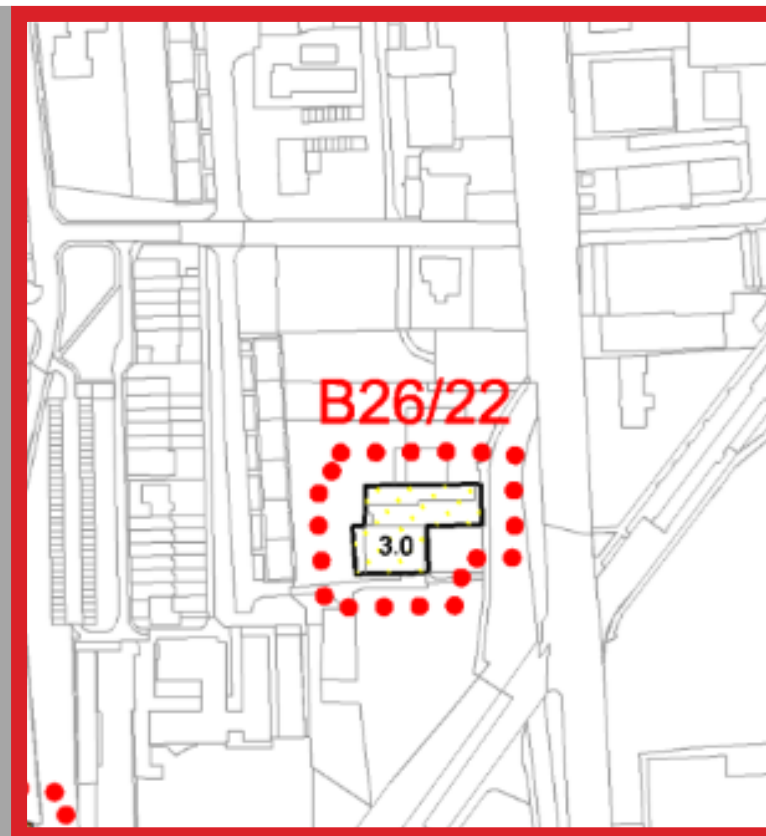
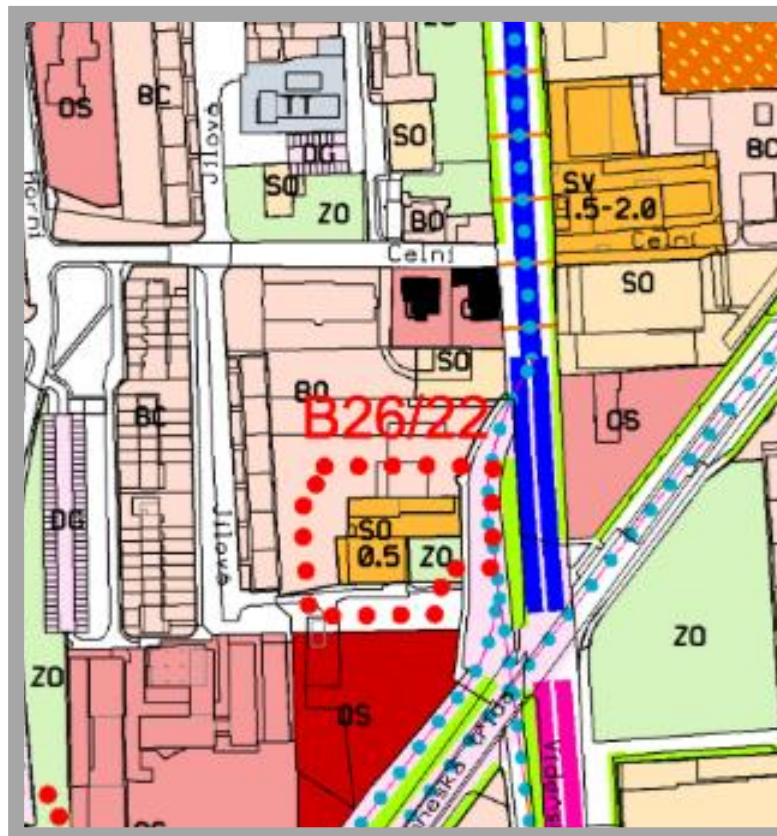
MČ Brno-střed
k. ú. Štýřice
ulice Jílová,
Vídeňská

Požadavek

u návrhové plochy smíšené obchodu a služeb s hodnotou IPP-0,5
navýšení na hodnotu IPP - 3,0

Projednávaná změna

Zvyšuje se index podlažní plochy (IPP) na 3,0.



B34/22

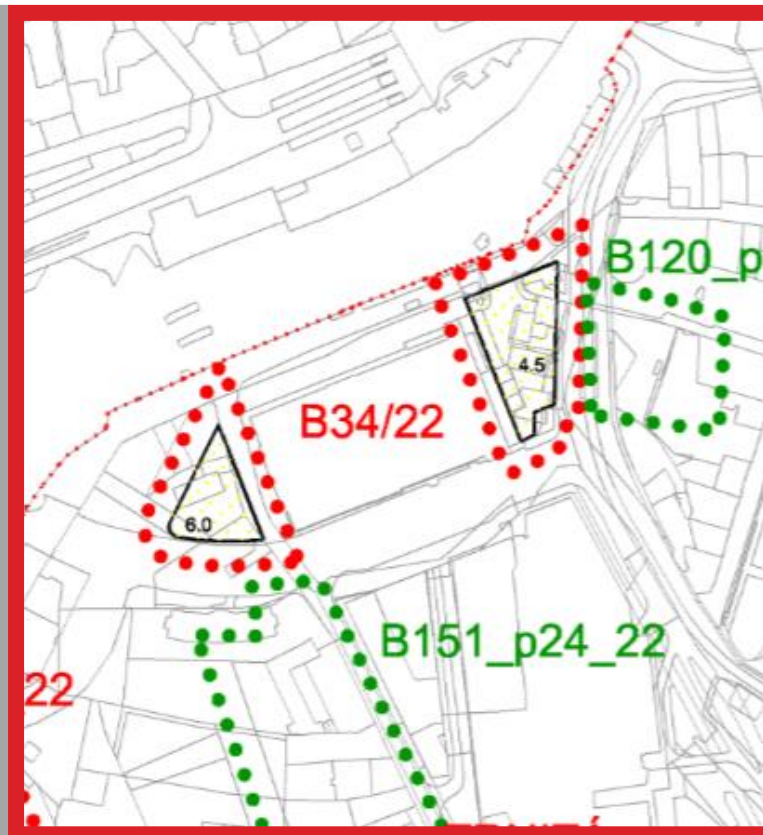
MČ Brno-střed
k. ú. Trnitá
ulice Dornych

Požadavek

u návrhové plochy smíšené obchodu a služeb navýšit hodnotu IPP na 4,0 a smíšené centrálního charakteru navýšit hodnotu IPP na 4,0 – 5,0

Projednávaná změna

U návrhové "smíšené plochy centrálního charakteru SJ" s IPP 3,0-4,5 se navyšuje IPP na 6,0. U návrhové "smíšené plochy obchodu a služeb SO" s IPP 3,0 se zvyšuje IPP na 4,5.



B40/22

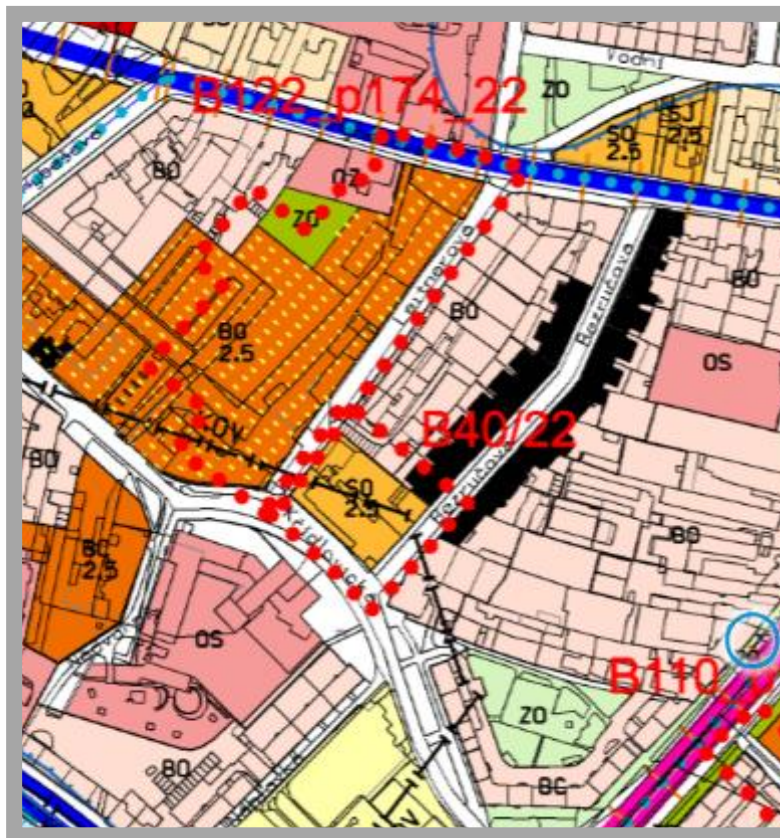
MČ Brno-střed
k. ú. Staré Brno
ulice Bezručova
Křídlovická

Požadavek

z návrhových ploch smíšených obchodu a služeb s hodnotou IPP – 2,5
na návrhové plochy bydlení s hodnotou IPP – 4,6

Projednávaná změna

Mění se na návrhovou "plochu všeobecného bydlení BO" s indexem podlažní plochy (IPP) 4,6.



B53/22

MČ Brno-střed

k. ú. Zábrdovice

ulice M. Horákové,

Francouzská, Příční

Požadavek

z návrhové plochy smíšené centrálního charakteru s hodnotou IPP 2,0-3,0 a plochy dopravní na stabilizovanou plochu smíšenou centrálního charakteru a plochu všeobecného bydlení s úpravou vzájemných hranic dotčených funkčních ploch

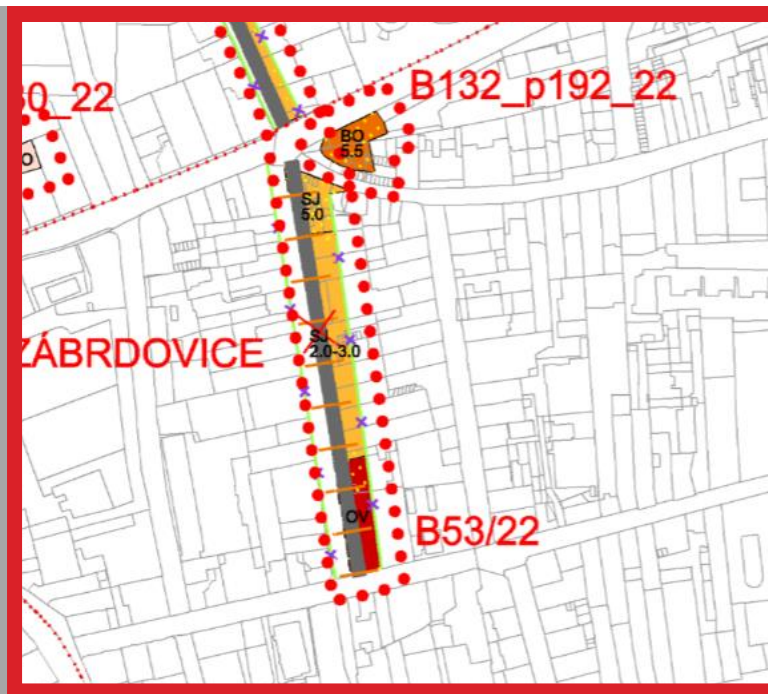
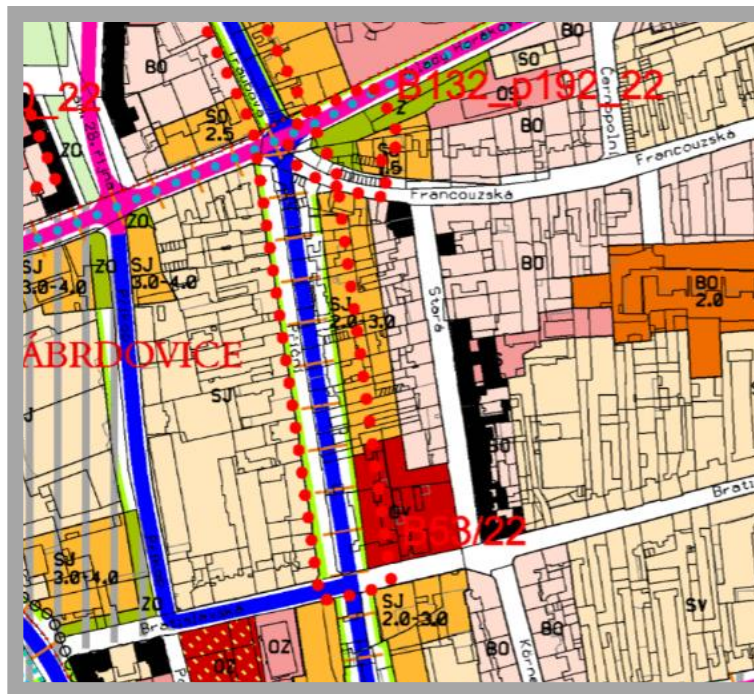
Projednávaná změna

Jih: část plochy pro dopravu se mění na návrhovou "plochu pro veřejnou vybavenost - veřejnou správu OV", návrhovou "smíšenou plochu centrálního charakteru SJ" s IPP 2,0 - 3,0 a návrhovou SJ s IPP 5,0.

Sever: část plochy pro dopravu se mění na návrhovou "smíšenou plochu obchodu a služeb SO" s IPP 2,5.

Tyto plochy budou sloučeny se stejnými navazujícími plochami.

Ruší se část "tras pro automobilovou dopravu a oboustranná "liniová zeleň a uliční stromořadí".



B62/22

MČ Brno-střed
k. ú. Veverí
ulice Žižkova
Kráví hora

Požadavek

z návrhové plochy rekreační zeleně na plochu veřejné vybavenosti-veřejná správa příp. armáda
uvést do souladu s NUPmB

Projednávaná změna

Mění se na návrhovou "plochu pro veřejnou vybavenost - veřejnou správu OV".



B68/22


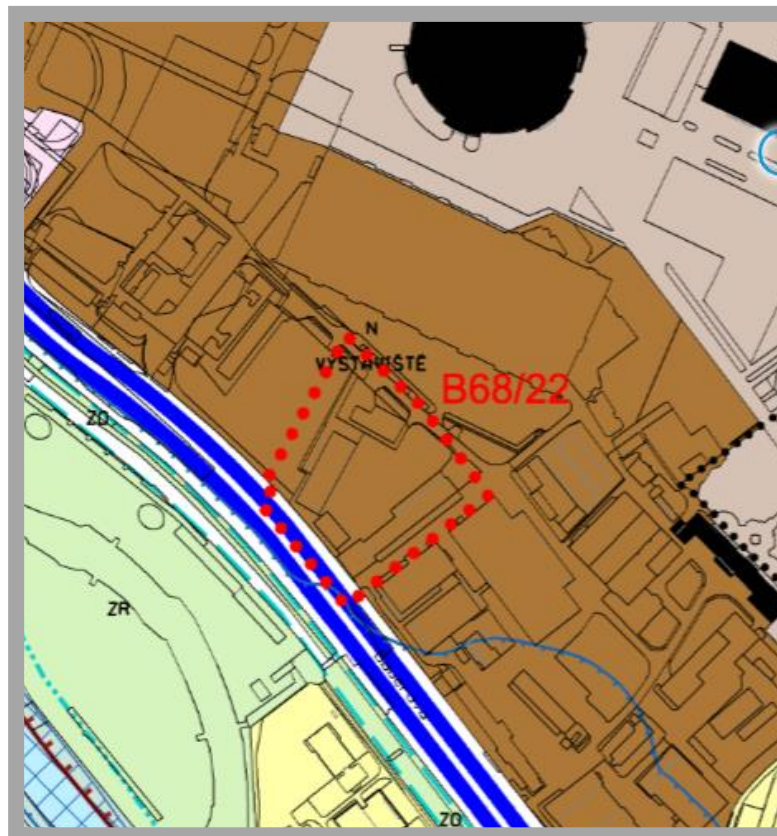
MČ Brno-střed
k. ú. Pisárky
ulice Bauerova

Požadavek

z návrhových ostatních zvláštních ploch
na plochu pro novou hasičskou stanici HZS JMK v souladu s NÚPmB

Projednávaná změna

Část návrhové plochy "ostatní zvláštní plochy N" se mění na návrhovou "plochu pro veřejnou vybavenost - hasiči OH".



B89_p21_22

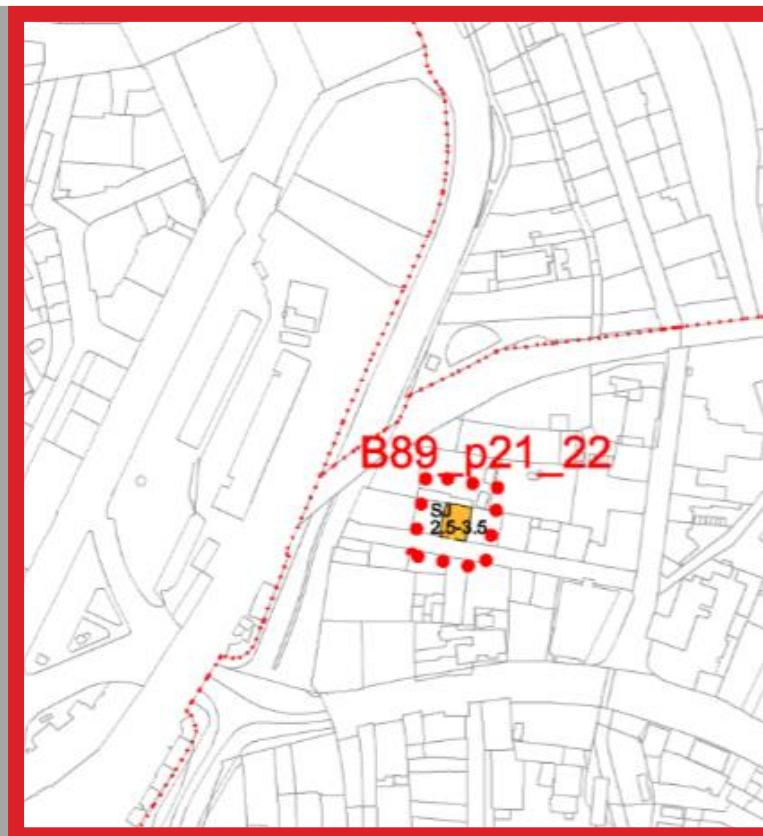
MČ Brno-střed
k. ú. Trnitá
ulice Skořepka

Požadavek

ze stabilizované plochy pro občanskou vybavenost – školství
na návrhovou plochu smíšenou centrálního charakteru s IPP 2,5-3,5

Projednávaná změna

Mění se na návrhovou "smíšenou plochu - jádrovou tj. smíšenou plochu centrálního charakteru SJ" s IPP 2,5 - 3,5 a bude sloučena se stejnou navazující plochou do jedné.



B91_p31_22

MČ Brno-střed

k. ú. Stránice

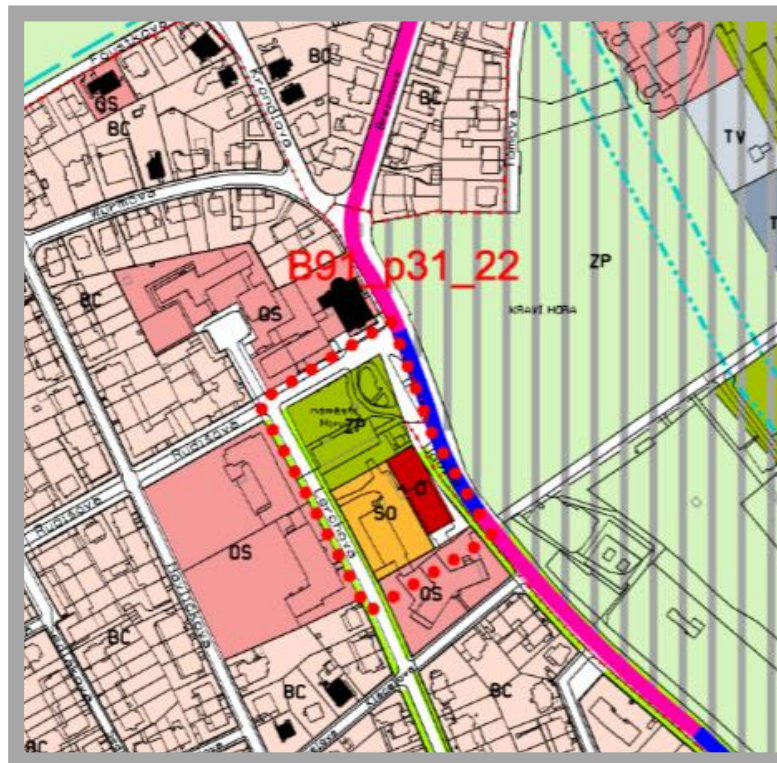
ulice Náměstí míru

Požadavek

z plochy smíšené obchodu a služeb, občanské vybavenosti, návrhové plochy zeleně parkové a komunikace a prostranství místního významu na úpravu ploch dle řešení soutěže „Dostavba a úprava náměstí Míru“

Projednávaná změna

Návrhová "smíšená plocha obchodu a služeb SO" a návrhová "plocha pro veřejnou vybavenost - všeobecný veřejný účel O" se mění na návrhovou "plochu všeobecného bydlení BO" s IPP 3,5. Přilehlá návrhová "plocha městské zeleně - plocha parků ZP" se mění na "plochu pro dopravu - plochu komunikací a prostranství místního významu". Zároveň se změnou ruší "liniová zeď".



B102_p97_22

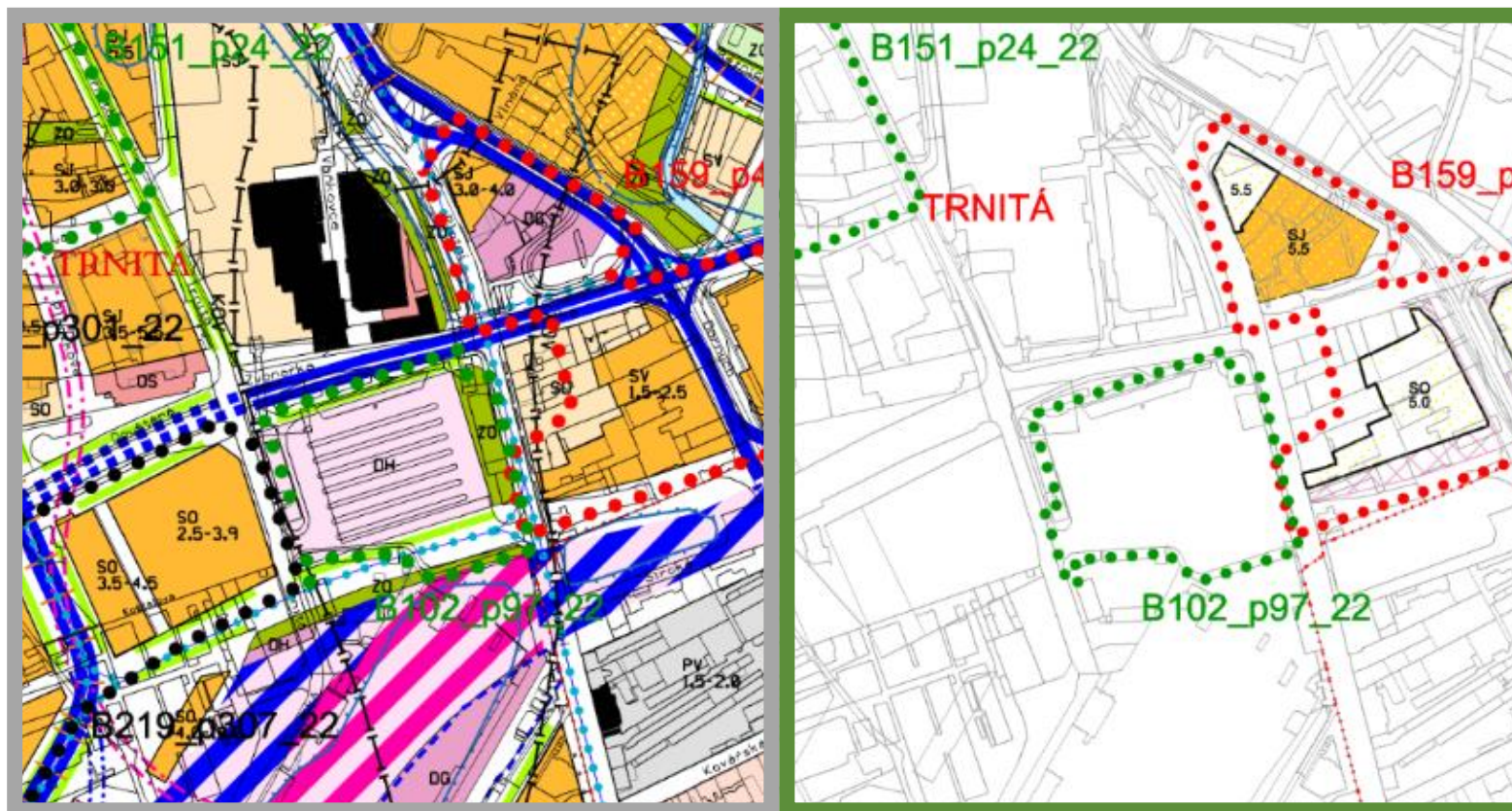
MČ Brno-střed
k. ú. Trnitá
ulice Trnitá,
Zvonařka, Plotní

Požadavek

ze stabilizované plochy dopravní, návrhové ostatní městské zeleně a komunikace
na plochu všeobecného bydlení

Projednávaná změna

Beze změny



B110_p115_22

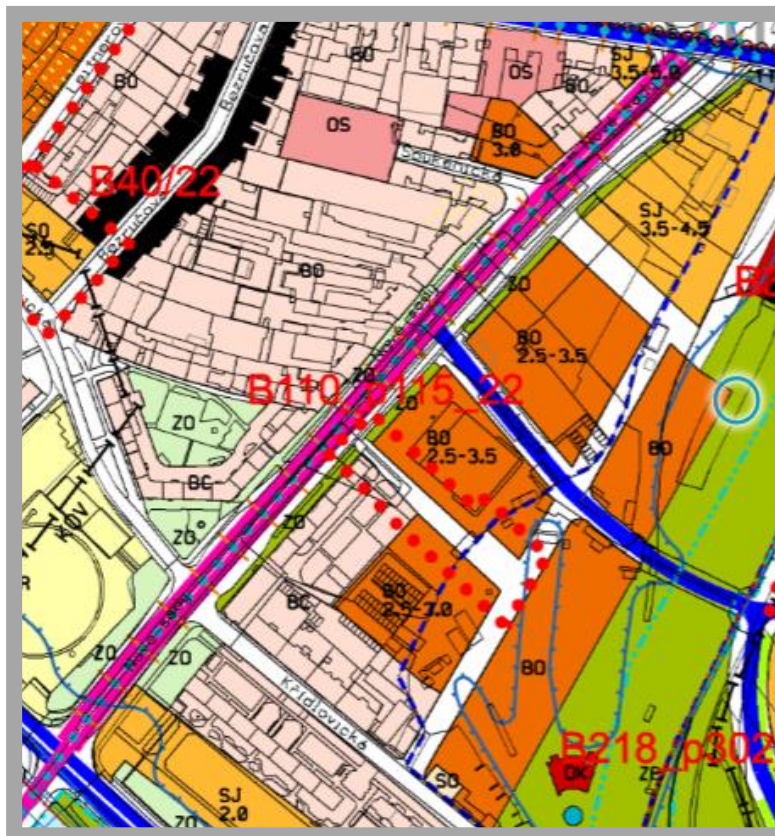
MČ Brno-střed
k. ú. Staré Brno
ulice Nové Sady

Požadavek

u návrhové plochy všeobecného bydlení zachovat IPP 2,5-3,5, integrovat komunikaci a prostranství místního významu s cílem propojit plochy bydlení

Projednávaná změna

"Plocha pro dopravu - plocha komunikací a prostranství místního významu" se mění na návrhovou "plochu všeobecného bydlení BO" s IPP 2,5 - 3,5 a bude sloučena se stejnou navazující plochou do jedné.



B111_p117_22

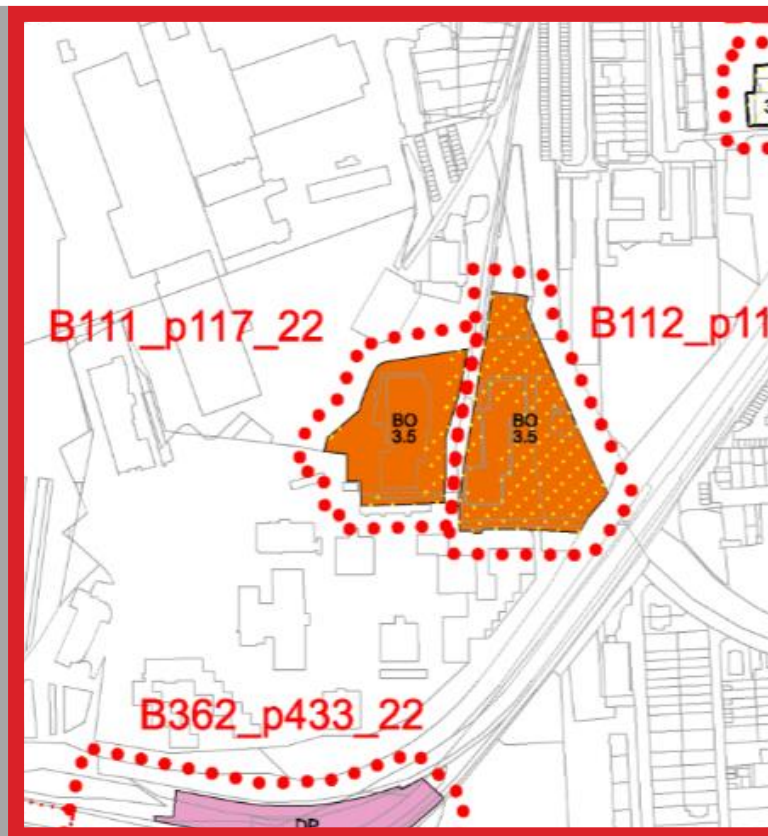
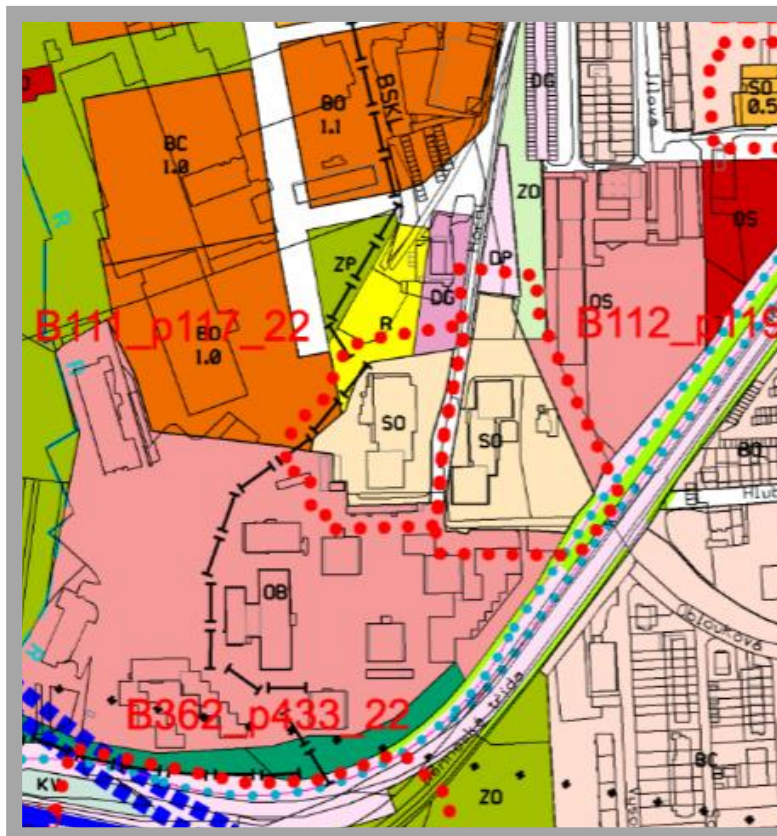
MČ Brno-střed
k. ú. Štýřice
ulice Horní

Požadavek

ze stabilizované plochy smíšené obchodu a služeb
na plochu všeobecného bydlení s IPP 3,5

Projednávaná změna

Mění se na návrhovou "plochu všeobecného bydlení BO" s IPP 3,5.



B112_p119_22

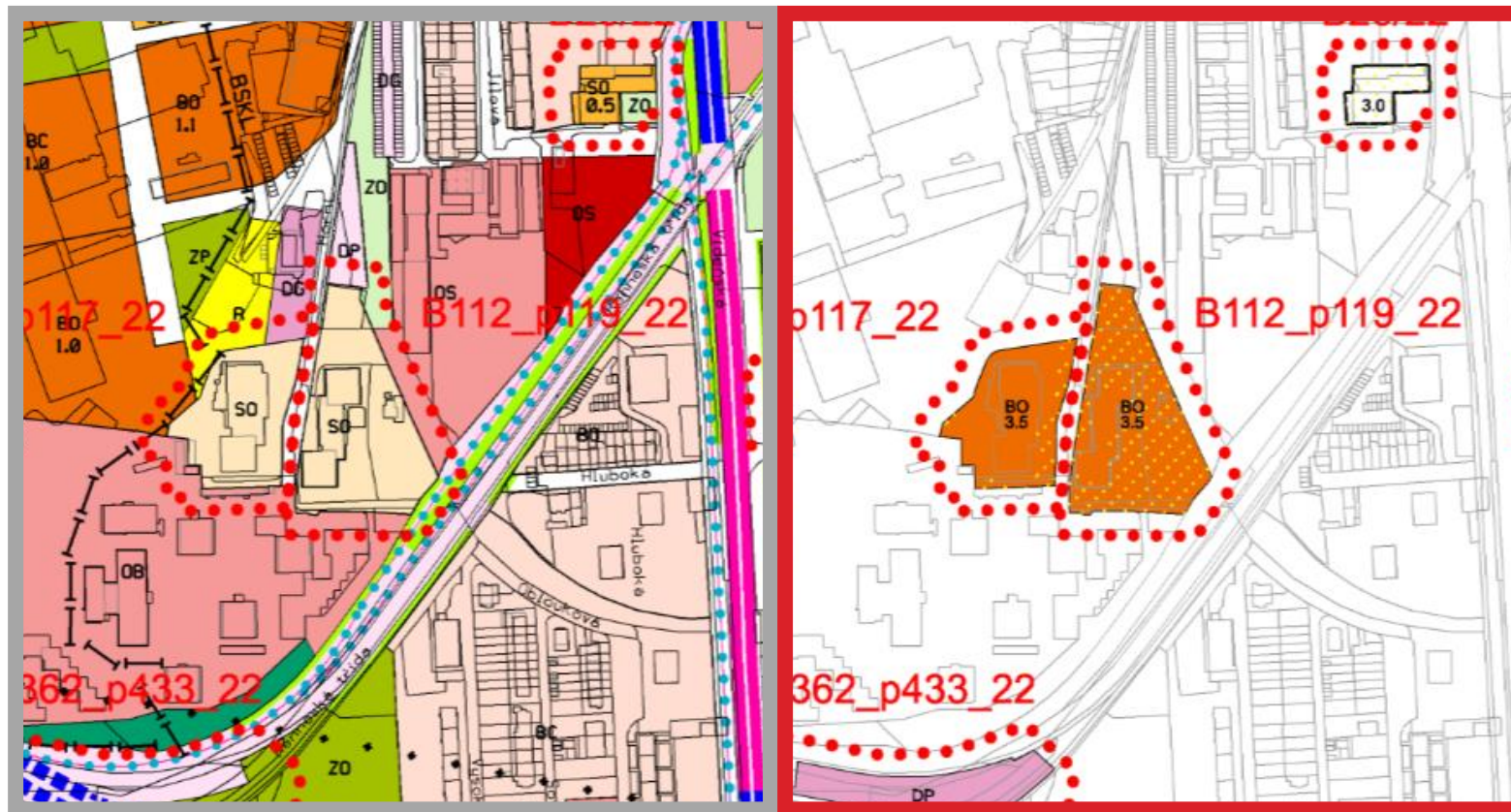
MČ Brno-střed
k. ú. Štýřice
ulice Horní

Požadavek

ze stabilizované plochy smíšené obchodu a služeb na plochu všeobecného bydlení s IPP 3,5

Projednávaná změna

Mění se na návrhovou "plochu všeobecného bydlení BO" s IPP 3,5.



B119_p143_22

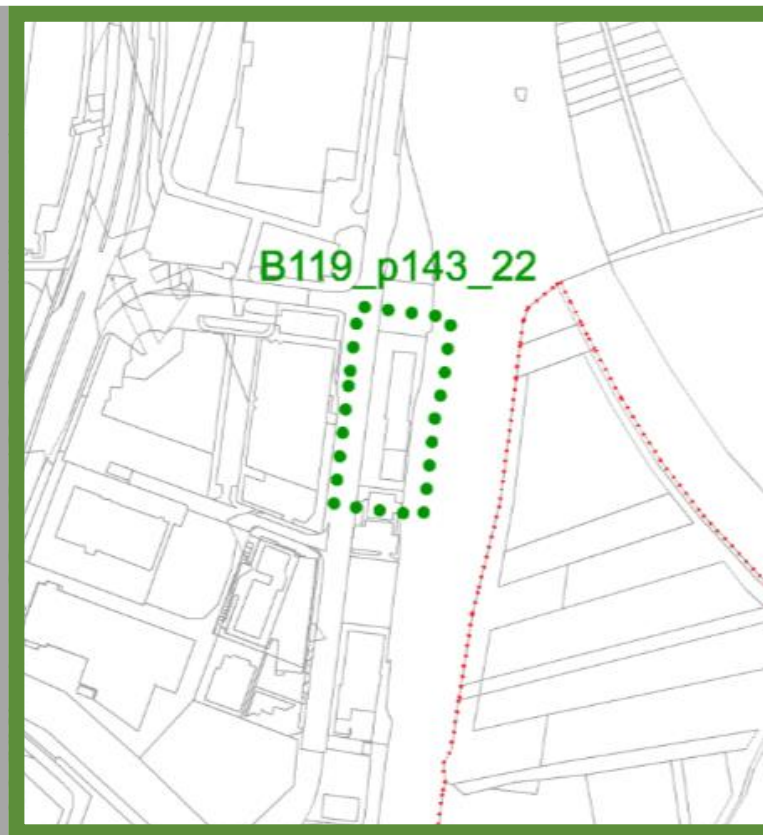
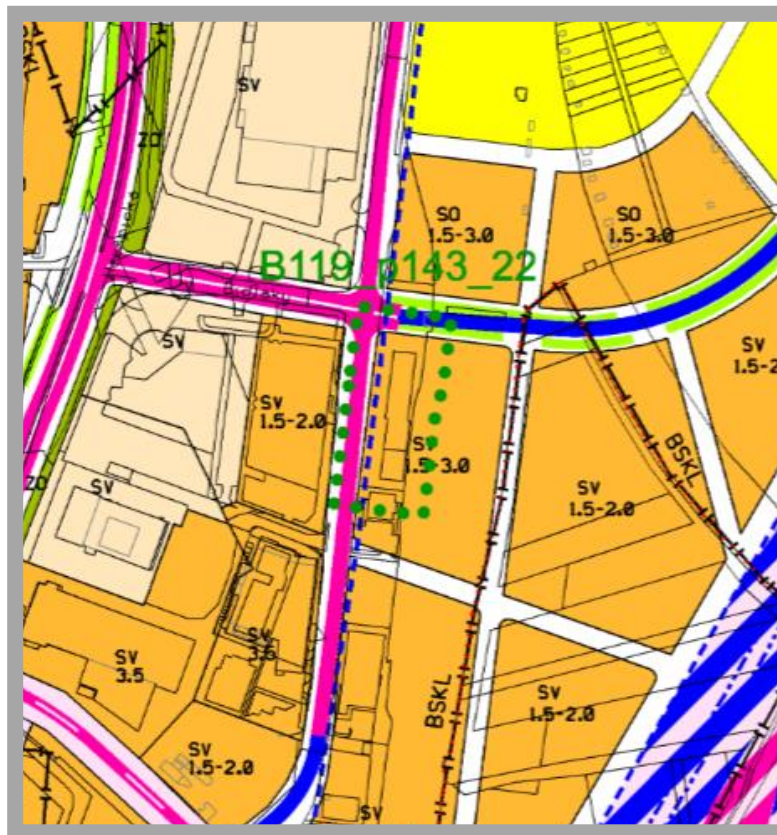
MČ Brno-střed
k. ú. Štýřice
ulice Pražákova

Požadavek

u návrhové plochy smíšené výroby a služeb navýšit hodnotu IPP na 3,5 - 4,0

Projednávaná změna

Beze změny



B120_p145_22

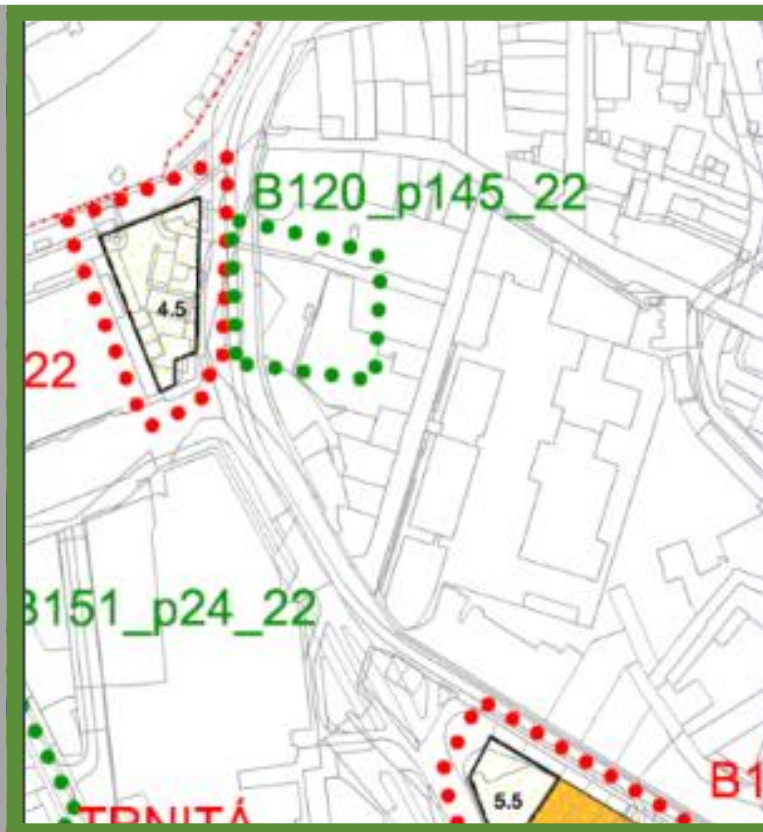
MČ Brno-střed
k. ú. Trnitá
ulice Dornych

Požadavek

z plochy technické infrastruktury, návrhové plochy všeobecného bydlení na plochu návrhovou smíšenou centrálního charakteru s hodnotou IPP na 2,5 - 3,5

Projednávaná změna

Beze změny



B122_p174_22

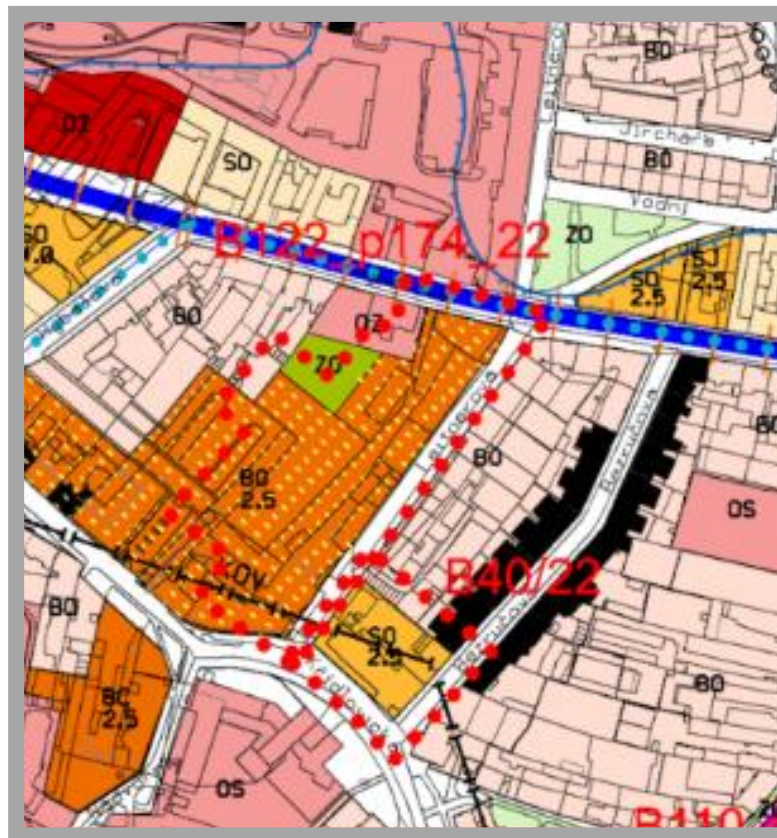
MČ Brno-střed
k. ú. Staré Brno
ulice Leitnerova

Požadavek

u návrhové plochy všeobecného bydlení navýšit hodnotu IPP na 2,9

Projednávaná změna

U části plochy se navyšuje IPP na 2,9 a část se mění na "plochu pro dopravu - plochu komunikací a prostranství místního významu,,.



B144_p230_22

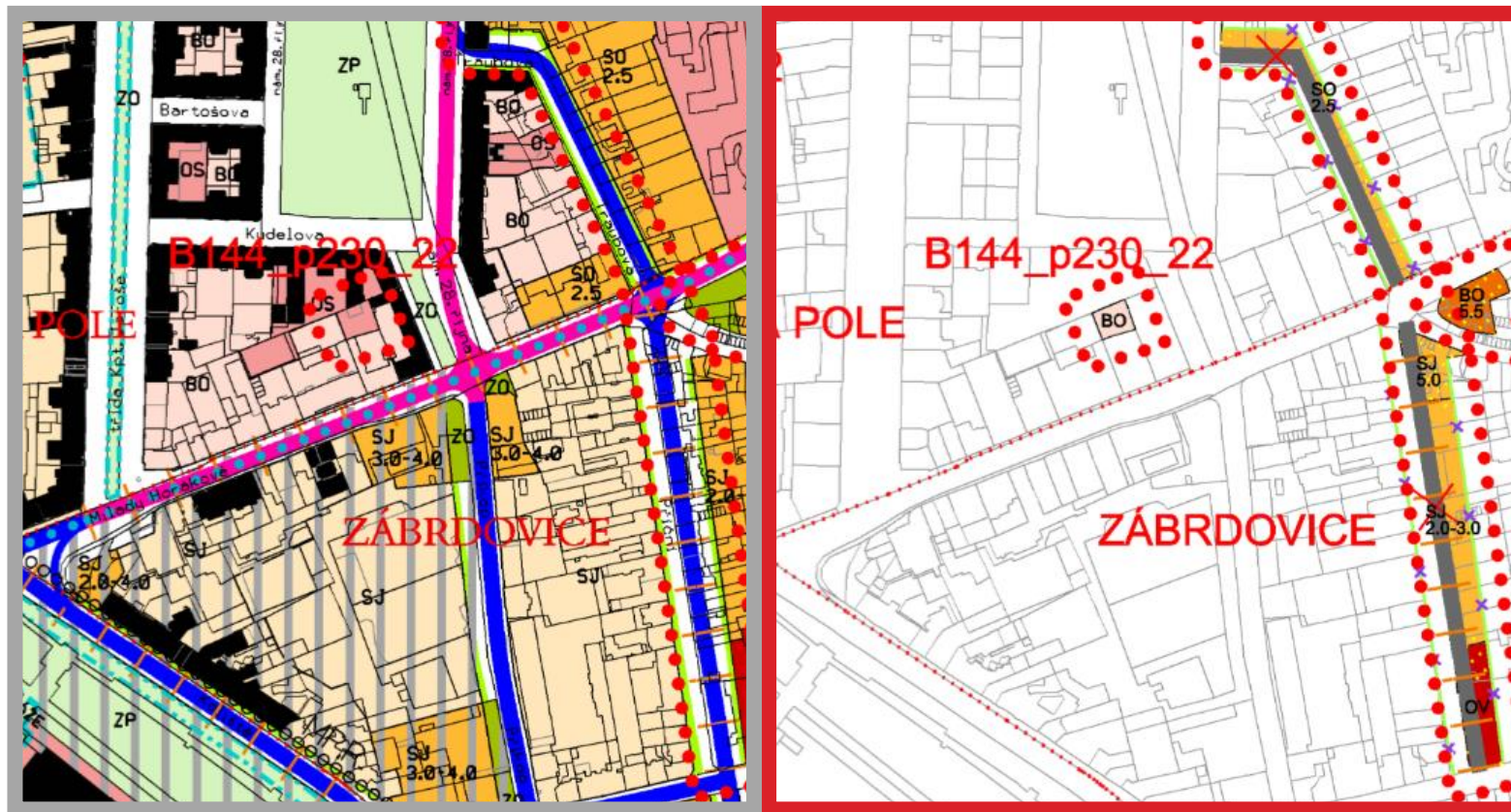
MČ Brno-střed
k. ú. Černá Pole
ulice Kudelova
nám. 28.října

Požadavek

z plochy veřejné vybavenosti – školství na plochu všeobecného bydlení

Projednávaná změna

Část plochy se mění na stabilizovanou "plochu všeobecného bydlení BO" a bude sloučena se stejnou navazující plochou do jedné.



B151_p24_22

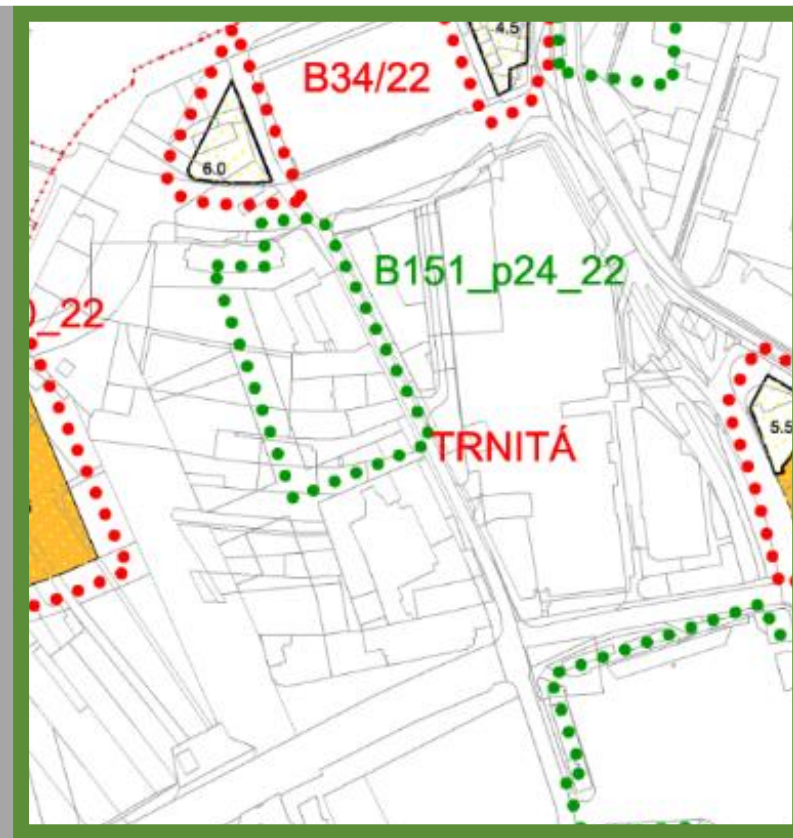
MČ Brno-střed
k. ú. Trnitá
ulice Trnitá,
Fuchsova

Požadavek

z plochy smíšené centrálního charakteru, návrhové plochy ostatní městské zeleně
na plochu veřejné vybavenosti – školství (ZŠ a MŠ Trnitá)

Projednávaná změna

Beze změny



B152_p25_22

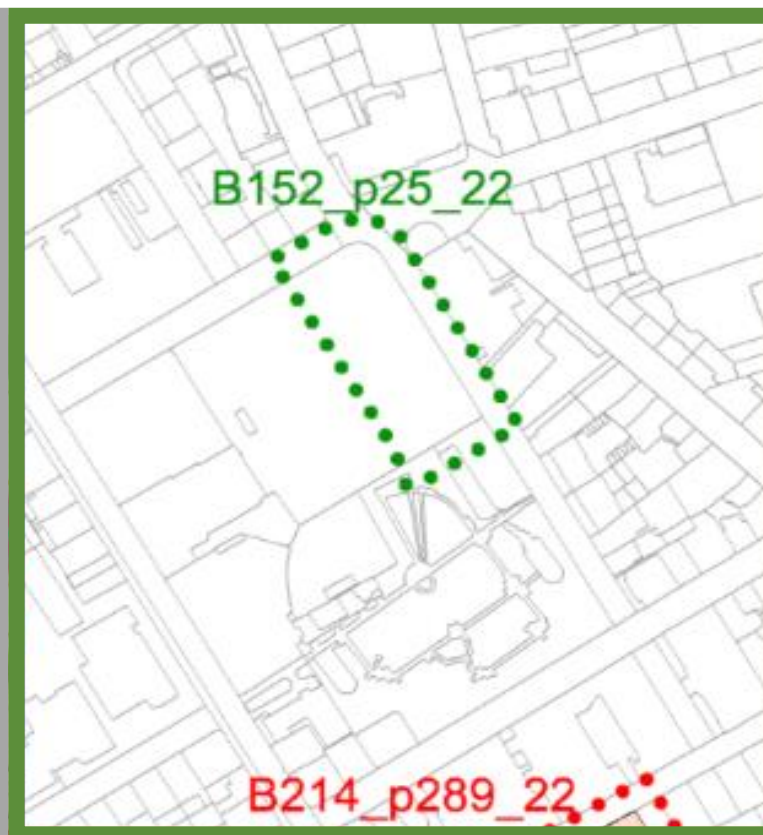
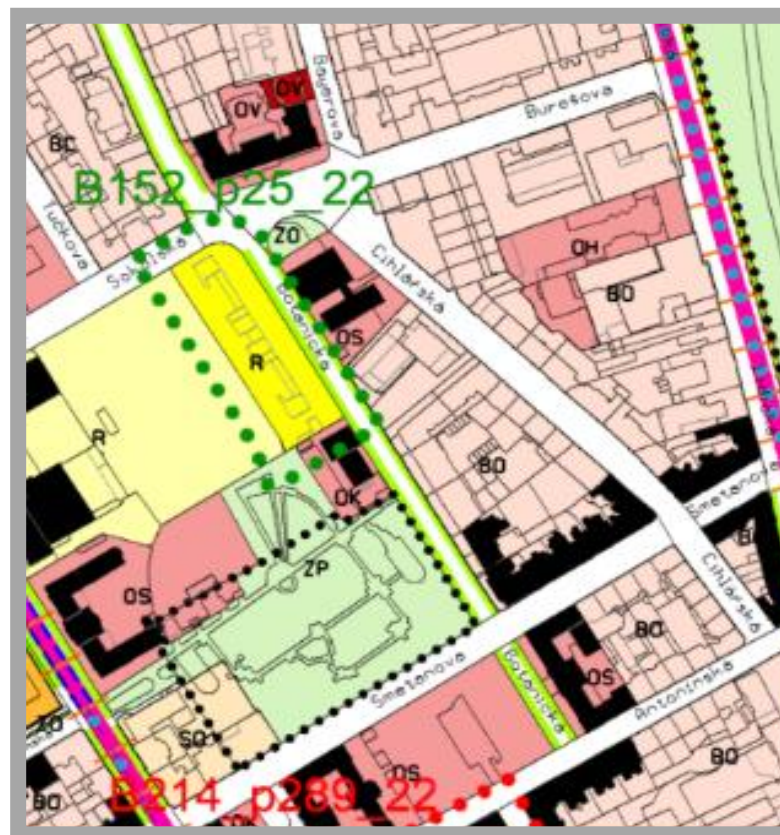
MČ Brno-střed
k. ú. Veverí
ulice Botanická

Požadavek

ze zvláštní plochy pro rekreaci na plochu veřejné vybavenosti – školství (ZŠ Botanická)

Projednávaná změna

Beze změny



B158_p44_22

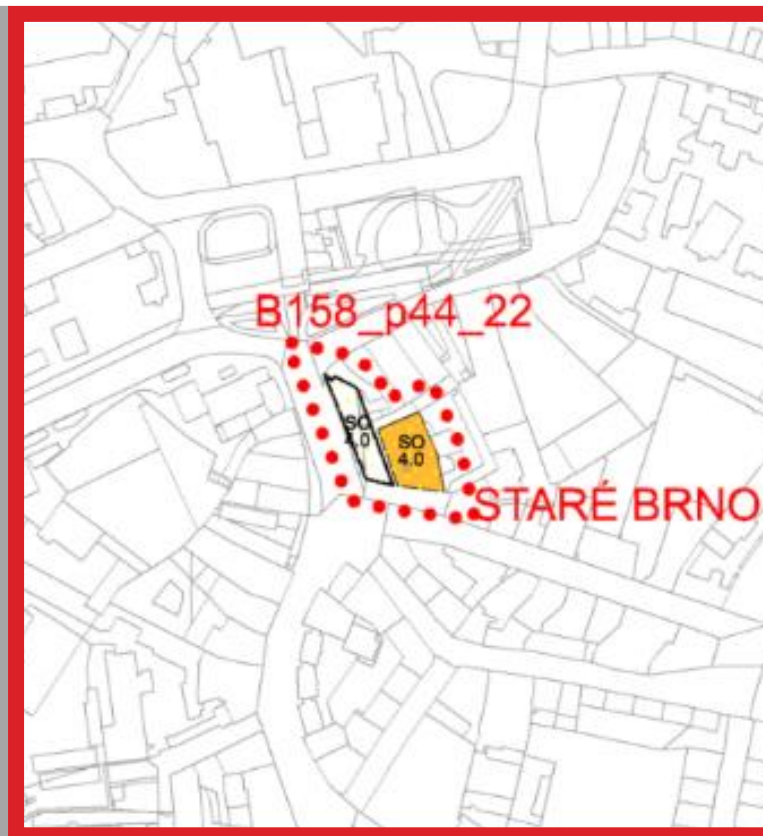
MČ Brno-střed
k. ú. Staré Brno
ulice Křížová

Požadavek

z plochy smíšené centrálního charakteru a zeleně všeobecné
na plochu všeobecného bydlení

Projednávaná změna

Plochy se mění na "smíšenou plochu obchodu a služeb SO" s IPP 4,0 a budou sloučeny se
stejnou sousedící plochou.



B159_p46_22

MČ Brno-střed
k. ú. Trnitá
ulice Zvonařka,
Dornych

Požadavek

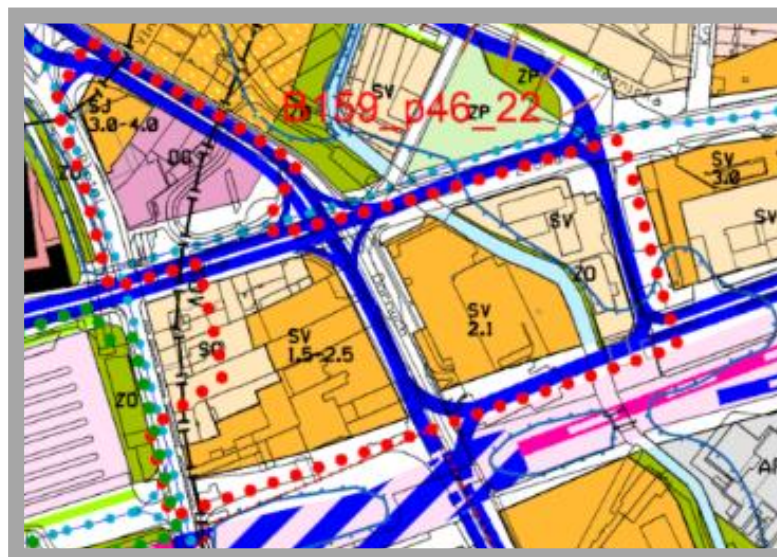
z plochy smíšené centrálního charakteru, dopravní – hromadné garáže, smíšené obchodu a služeb, smíšené výroby a služeb na soubor změn dle nového ÚPmB, které umožní zhodnocení lokality

Projednávaná změna

Sever: v návrhové "smíšené plochy centrálního charakteru SJ" s IPP 3,0 - 4,0 navyšuje IPP na 5,5. Návrhová "plocha pro dopravu - hromadné odstavné a parkovací garáže DG" a část "plochy pro dopravu - plochy komunikací a prostranství místního významu" se mění na návrhovou "smíšenou plochu centrálního charakteru SJ" s IPP 5,5. Tyto plochy budou sloučeny.

Jih: návrhová "smíšená plocha výroby a služeb SV" s IPP 1,5 - 2,5 se mění na návrhovou "smíšenou plochu obchodu a služeb SO" s IPP 5,0 a "plochu pro dopravu - plochu komunikací a prostranství místního významu". Část stabilizované "smíšené plochy obchodu a služeb SO" se mění na "plochu pro dopravu - plochu komunikací a prostranství místního významu".

Východ: návrhová "smíšená plocha výroby a služeb SV" s IPP 2,1 se mění na návrhovou "smíšenou plochu obchodu a služeb SO" s IPP 4,0 a na "plochu pro dopravu - plochu komunikací a prostranství místního významu". Stabilizovaná "smíšená plocha - výroby a služeb SV" se mění na stabilizovanou "smíšenou plochu - obchodu a služeb SO", stabilizovanou "plochu městské zeleně ostatní ZO" a část na "plochu pro dopravu - plochu komunikací a prostranství místního významu". Část „plochy pro dopravu - plochy komunikací a prostranství místního významu“ se mění na stabilizovanou „smíšenou plochu obchodu a služeb SO“. Část návrhové "plochy městské zeleně ostatní ZO" a část stabilizované „vodní plochy“ se mění na "plochu pro dopravu - plochu komunikací a prostranství místního významu".



B209_p268_22

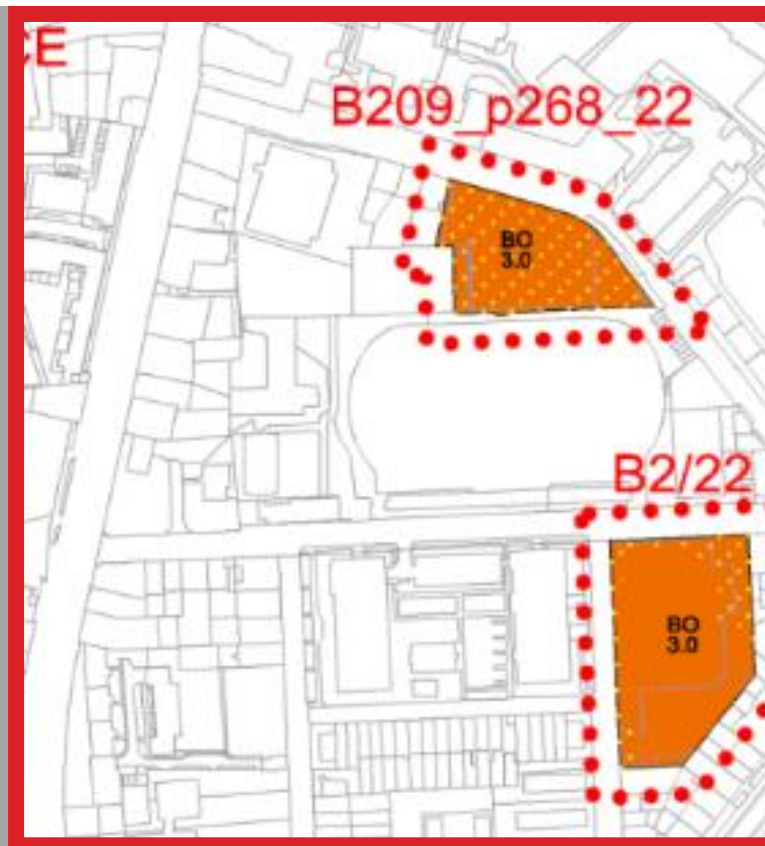
MČ Brno-střed
k. ú. Štýřice
ulice Polní

Požadavek

ze stabilizované zvláštní plochy pro rekreaci
na plochu všeobecného bydlení s hodnotou IPP 3,0

Projednávaná změna

Část plochy se mění na návrhovou "plochu bydlení - plochu všeobecného bydlení BO" s IPP 3,0.



B213_p286_22

MČ Brno-střed
k. ú. Štýřice
ulice Strážní

Požadavek

z návrhové plochy smíšené obchodu a služeb
na stabilizovanou plochu smíšenou obchodu a služeb

Projednávaná změna

Mění se na stabilizovanou plochu stejného funkčního typu bez dalšího určení IPP a bude sloučena s navazující stejnou plochou.



B214_p289_22

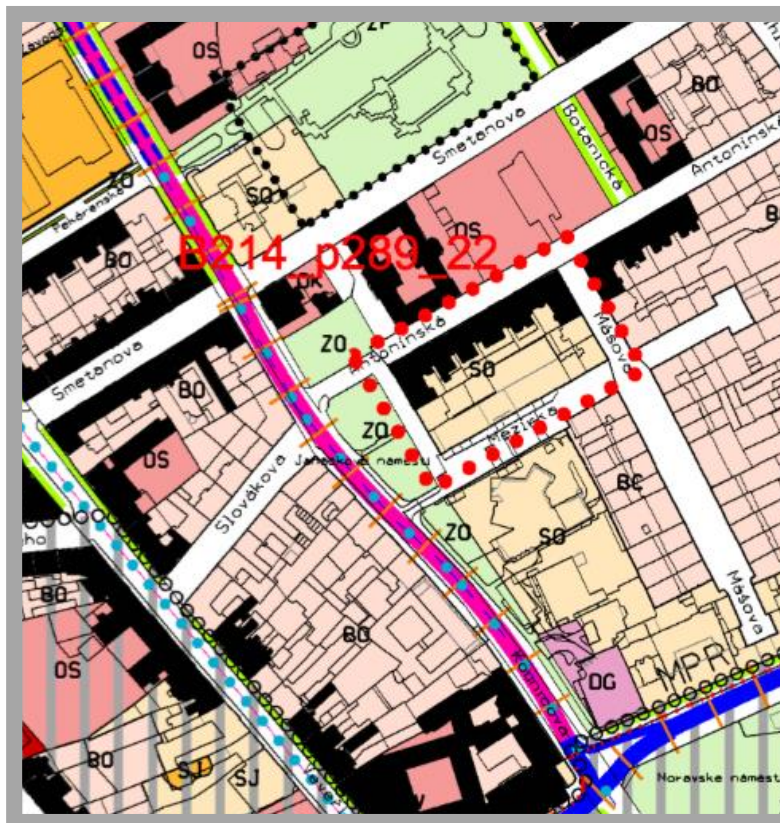
MČ Brno-střed
k. ú. Veverí
ulice Mezírka

Požadavek

ze stabilizované plochy smíšené obchodu a služeb na plochu bydlení všeobecného

Projednávaná změna

Mění se na stabilizovanou "plochu bydlení - plochu všeobecného bydlení BO".



B217_p301_22

MČ Brno-střed
k. ú. Trnitá
ulice Opuštěná,
Fuchsova

Požadavek

u plochy smíšené centrálního charakteru s hodnotou IPP 3,0 – 3,5
navýšit hodnotu IPP na 4,5

Změna navržena k ukončení

Změna vyloučena z řešení po projednání návrhu



B218_p302_22

MČ Brno-střed
k. ú. Trnitá
ulice Opuštěná,
Uhelná

Požadavek

z návrhové plochy smíšené obchodu a služeb s hodnotou IPP 2,5-3,5,
sloučit plochy smíšené obchodu a služeb SO a navýšit IPP na hodnotu 4,5

Projednávaná změna

IPP se nově stanovuje 2,5 - 3,5. Plocha bude dále sloučena s navazující návrhovou plochou stejného funkčního typu do jedné návrhové "smíšené plochy - smíšené plochy obchodu a služeb SO" s IPP 2,5 - 3,5.



B219_p307_22

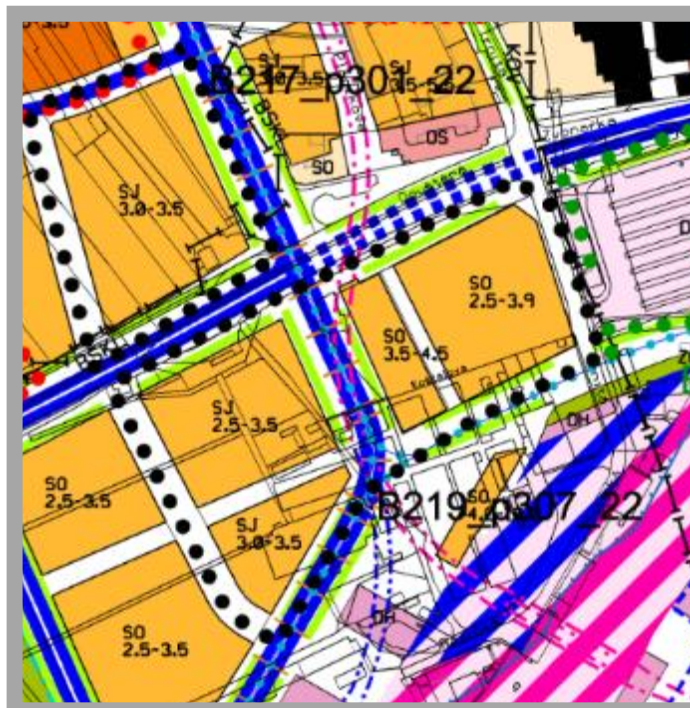
MČ Brno-střed
k. ú. Trnitá
ulice Opuštěná,

Požadavek

u plochy smíšené centrálního charakteru s hodnotou IPP 2,5-3,5 a 3,0-3,5
sloučit a navýšit hodnotu IPP na 3,5-4,5

Změna navržena k ukončení

Změna vyloučena z řešení po projednání návrhu



B227_p323_22

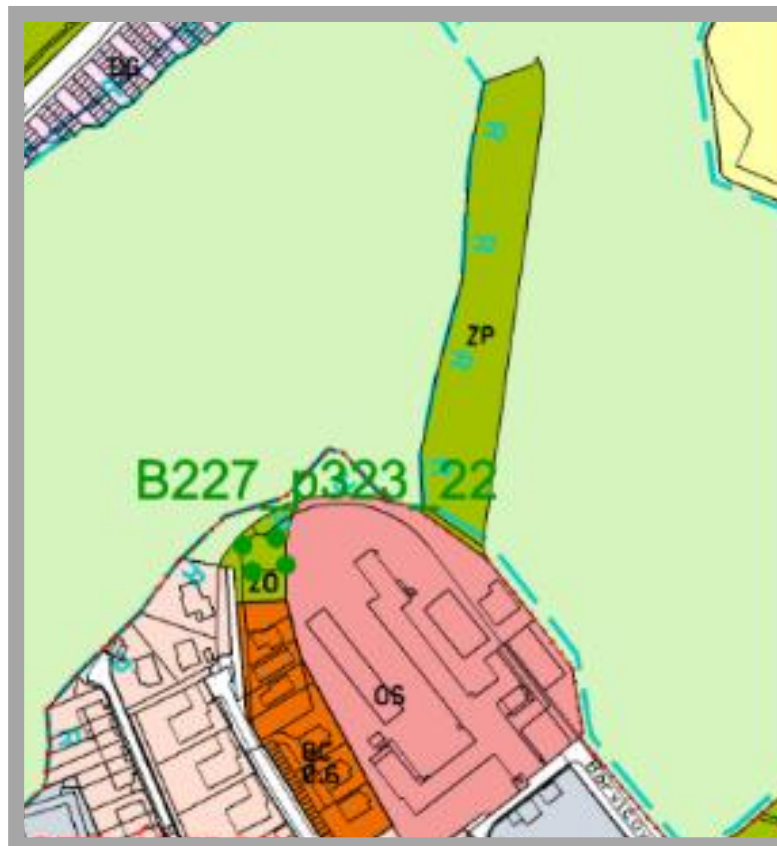
MČ Brno-střed
k. ú. Stránice
ulice Rezkova

Požadavek

z návrhové plochy ostatní městské zeleně
na plochu čistého bydlení s hodnotou IPP 0,6

Projednávaná změna

Beze změny



B233_p360_22

MČ Brno-střed
k. ú. Pisárky
ulice Lipová,
Vinařská

Požadavek

ze stabilizované plochy čistého bydlení
na návrhovou plochu čistého bydlení s hodnotou IPP 0,9

Projednávaná změna

Beze změn



B328_p380_22

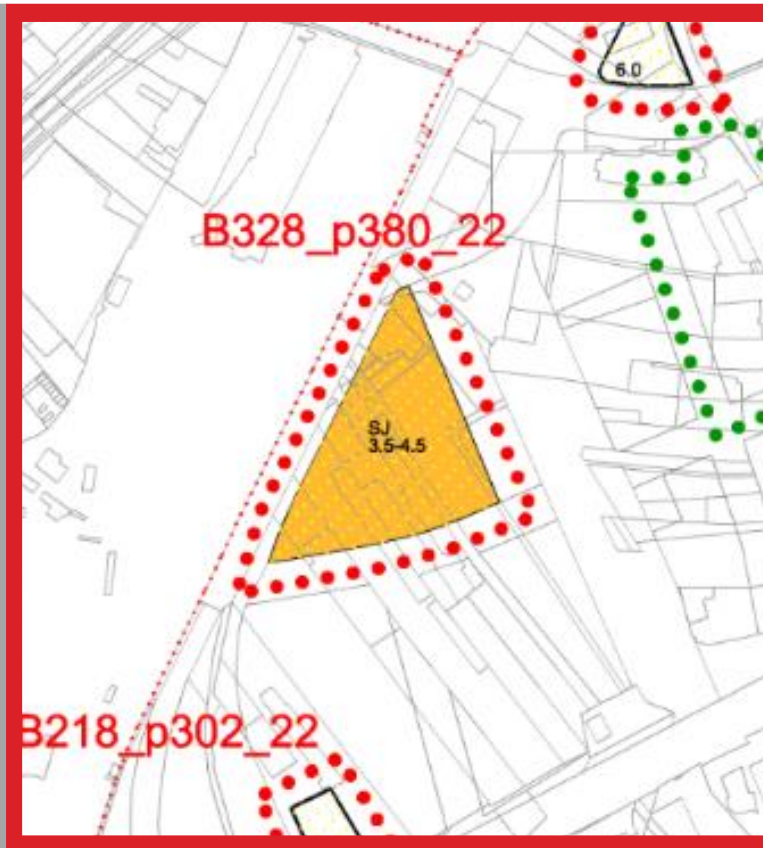
MČ Brno-střed
k. ú. Trnitá
ulice Opuštěná,
Uhelná

Požadavek

navýšení hodnoty IPP v návrhové ploše všeobecného bydlení
z hodnoty IPP 2,5-3,5 minimálně na hodnotu IPP 4,5

Projednávaná změna

Mění se na návrhovou "smíšenou centrálního charakteru SJ" s IPP 3,5 - 4,5 a bude sloučena se stejnou navazující plochou.



B352_p103_22

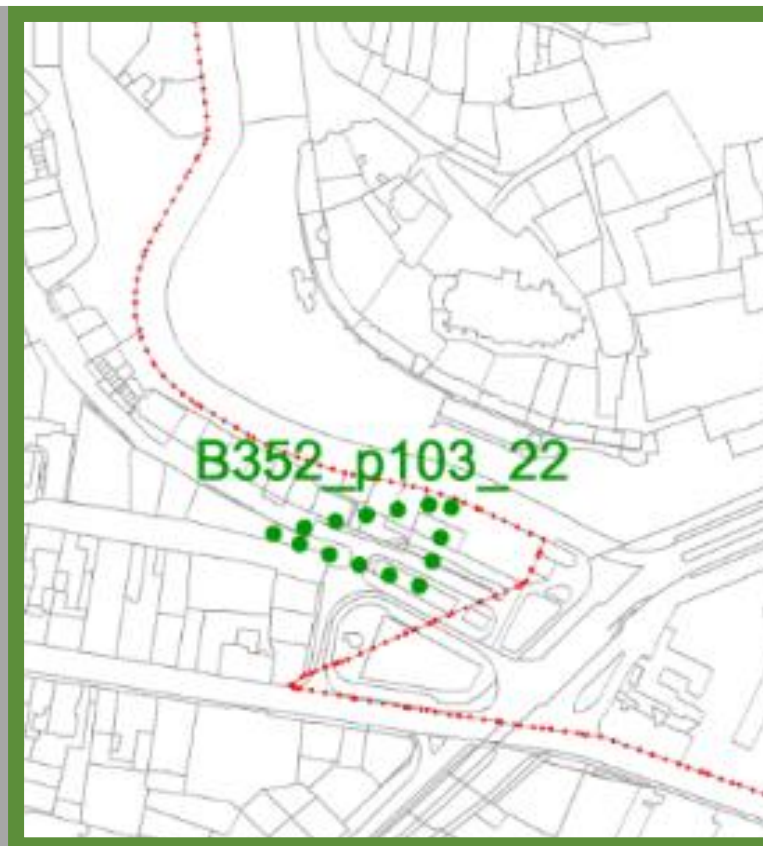
MČ Brno-střed
k. ú. Staré Brno
ulice Nádražní

Požadavek

z plochy stabilizované smíšené centrálního charakteru, komunikace a prostranství místního významu na stabilizovanou plochu smíšenou centrálního charakteru

Projednávaná změna

Beze změny



B355_p158_22

MČ Brno-střed

k. ú. Černá Pole

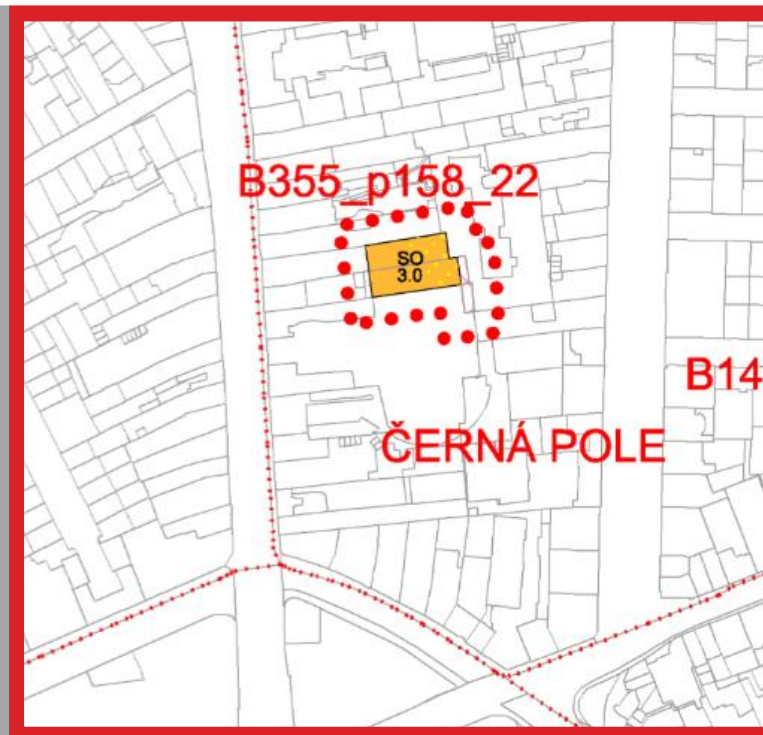
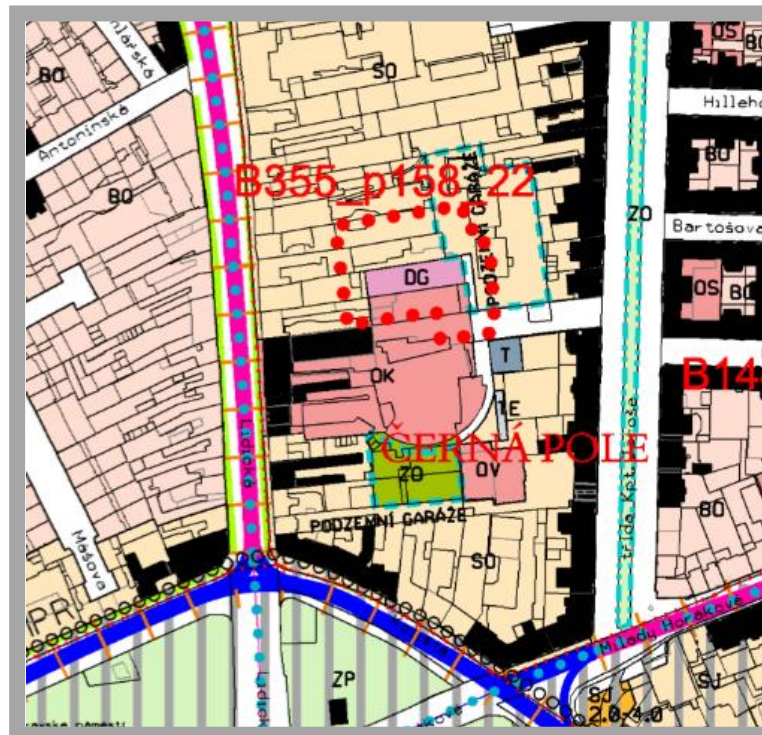
ulice tř. Kpt. Jaroše

Požadavek

ze stabilizované plochy pro dopravu – hromadné a odstavné parkovací garáže na návrhovou plochu smíšenou obchodu a služeb nebo bydlení

Projednávaná změna

Mění se část návrhové plochy pro dopravu a část stabilizované smíšené plochy SO na návrhovou "smíšenou plochu obchodu a služeb SO" IPP 3,0. Část stabilizované "plochy pro veřejnou vybavenost - kultura OK" a část návrhové "plochy pro dopravu - hromadné odstavné a parkovací garáže DG" se mění na "plochu pro dopravu - plochu komunikací a prostranství místního významu".



B362_p433_22

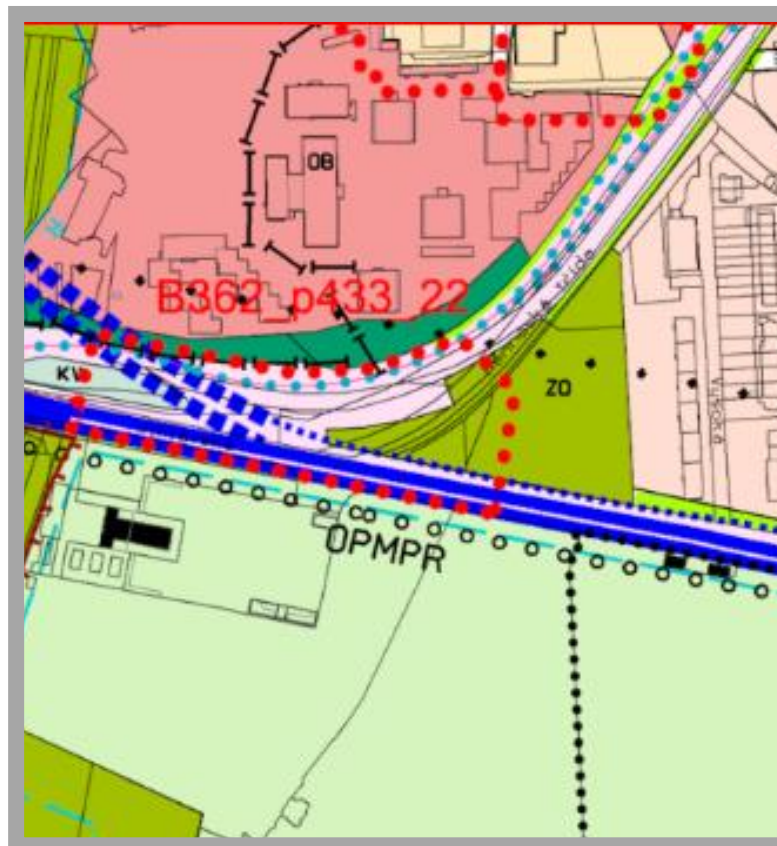
MČ Brno-střed
k. ú. Štýřice
ulice Jihlavská

Požadavek

část návrhové "plochy městské zeleně ZO" a část "plochy dopravy - těles dopravních staveb,, na plochu dopravy

Projednávaná změna

Mění se na návrhovou "plochu dopravy - významná parkoviště DP".



MČ Brno-Tuřany

B86_p15_22

B210_p272_22

B211_p274_22

B361_p432_22_MC_Turany_a

B361_p432_22_MC_Turany_b

382_p113_22

B86_p15_22M

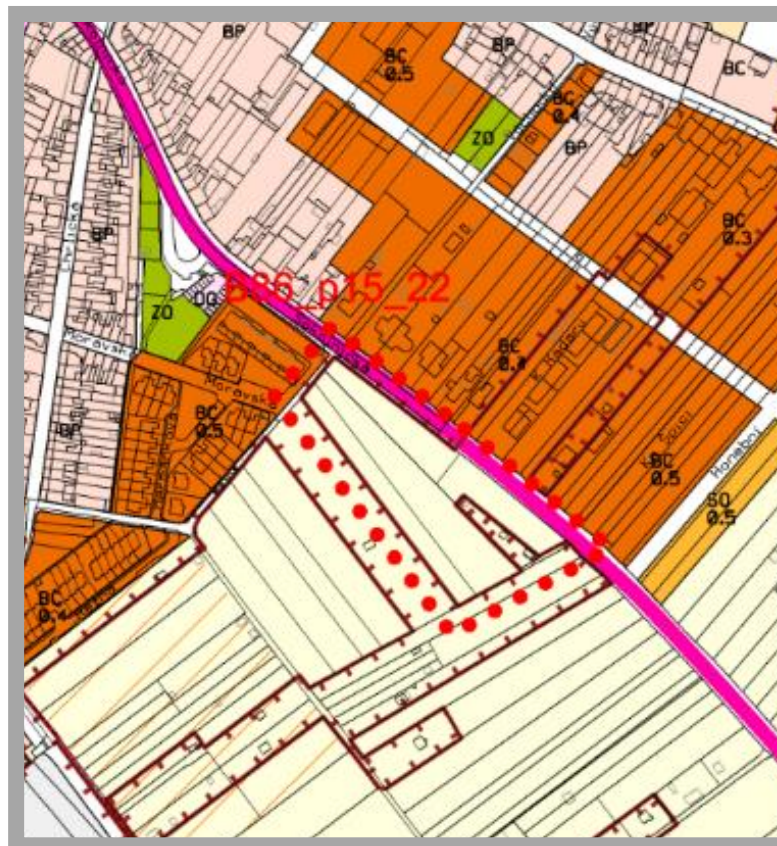
MČ Brno-Tuřany
k. ú. Tuřany
ulice Sokolnická

Požadavek

z plochy zemědělského půdního fondu na návrhovou plochu bydlení s IPP 1,2

Projednávaná změna

Část plochy se mění na návrhovou "plochu čistého bydlení BC" s IPP 0,5.



B210_p272_22

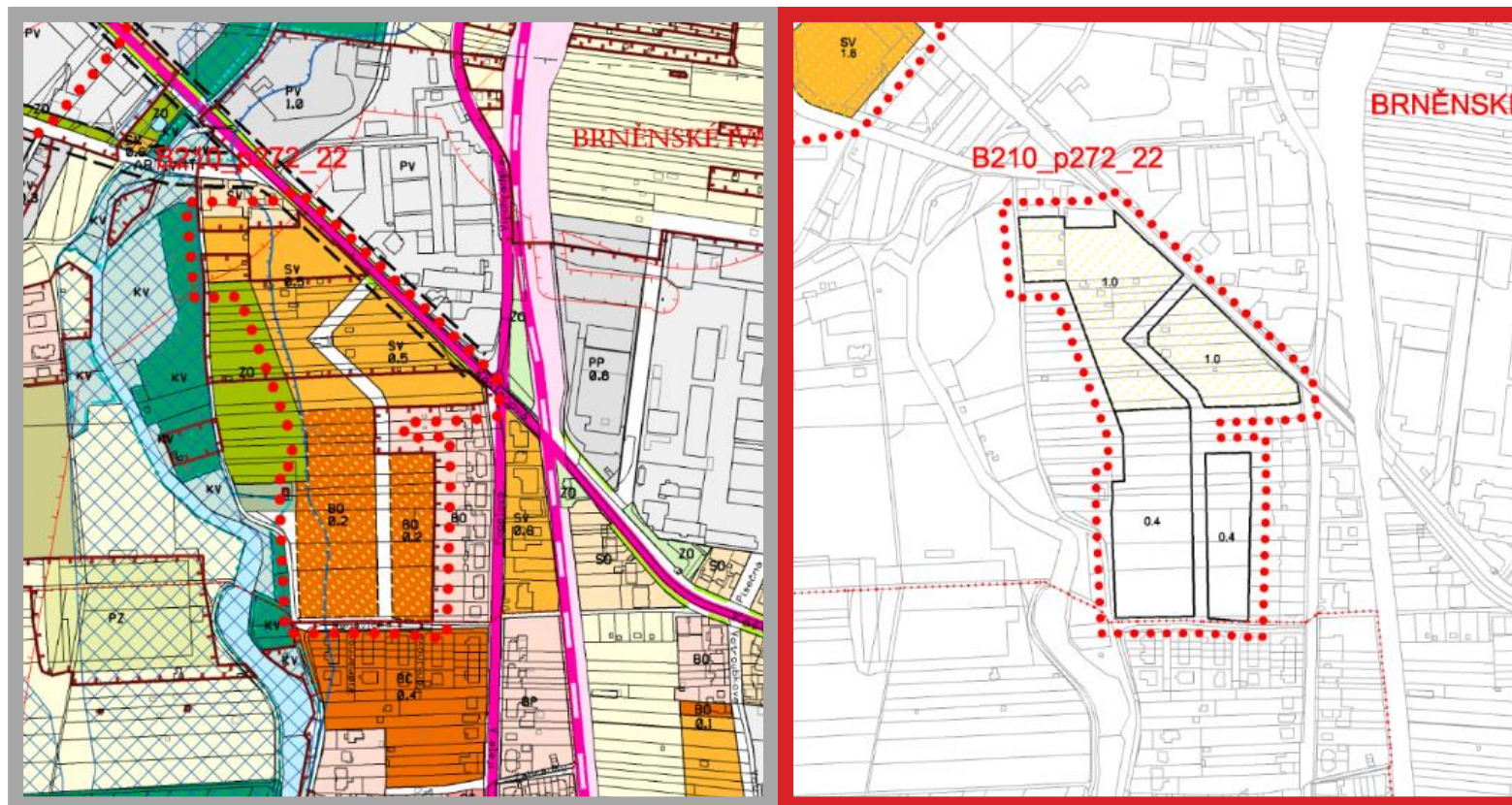
MČ Brno-Tuřany
k. ú. Brněnské
Ivanovice
ulice Kaštanová

Požadavek

v části plochy smíšené výroby a služeb s hodnotou IPP 0,5 navýšit hodnotu IPP na 1,0
v části plochy všeobecného bydlení s hodnotou IPP 0,2 navýšit IPP na hodnotu 0,4

Projednávaná změna

Na jihu území se navyšuje IPP na 0,4.
Na severu území se navyšuje IPP na 1,0.



B211_p274_22

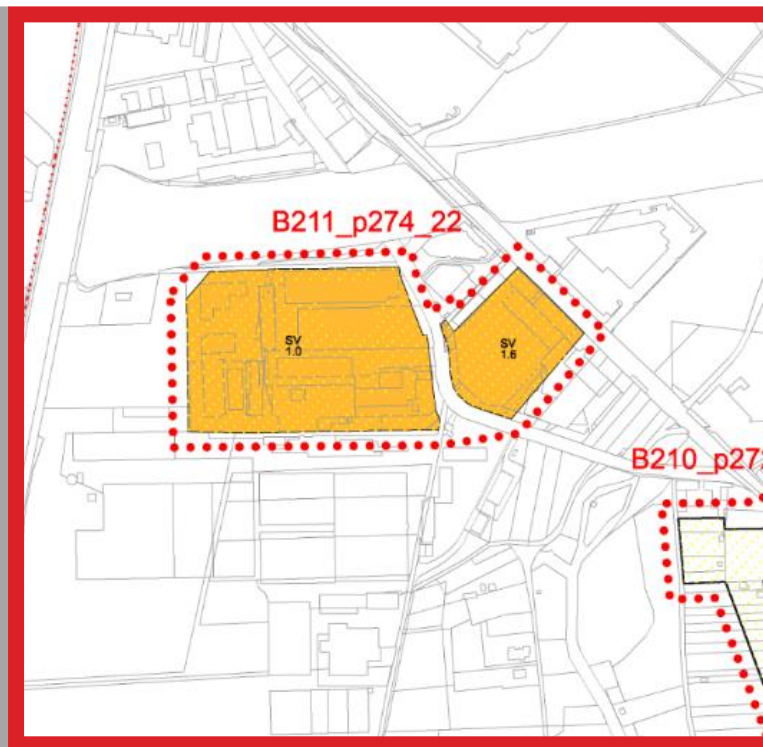
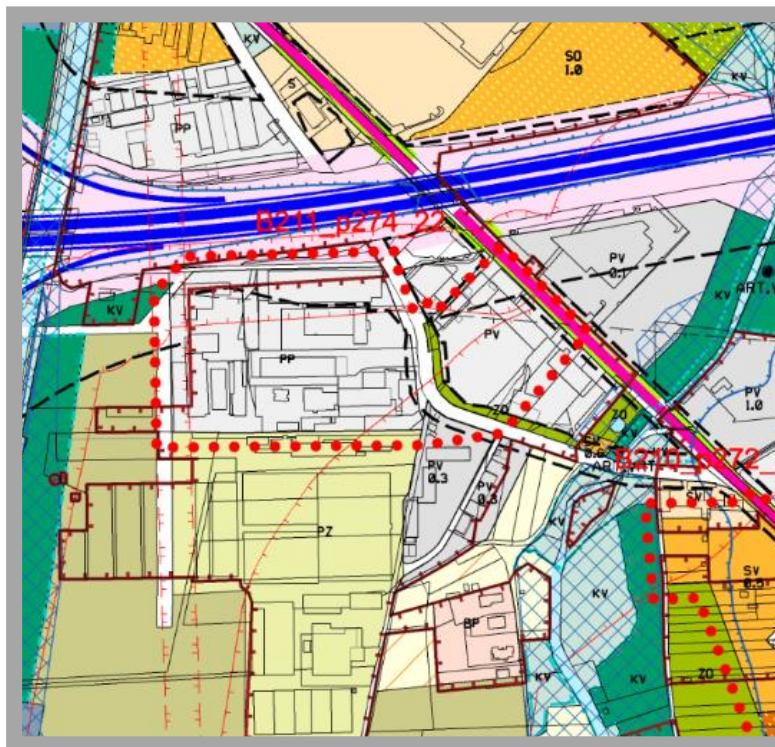
MČ Brno-Tuřany
k. ú. Brněnské
Ivanovice
ulice Kaštanová

Požadavek

z plochy pro průmysl na plochu smíšenou výroby a služeb s hodnotou IPP 1,0
ve východní části s hodnotou IPP 1,6

Projednávaná změna

Mění se na západě území stabilizovaná "plocha pro průmysl PP" na návrhovou "smíšenou plochu výroby a služeb SV" S IPP 1,0.
Na východě území se část stabilizované "plochy pro výrobu PV" a část návrhové "plochy městské zeleně ostatní ZO" mění na návrhovou "smíšenou plochu výroby a služeb SV" s IPP 1,6.
Část návrhové "plochy městské zeleně ostatní ZO" se mění na "plochu pro dopravu - plochu komunikací a prostranství místního významu".



B361_p432_22_a

MČ Brno-Tuřany

k. ú. Tuřany
ulice Malinská,
Měšťanská

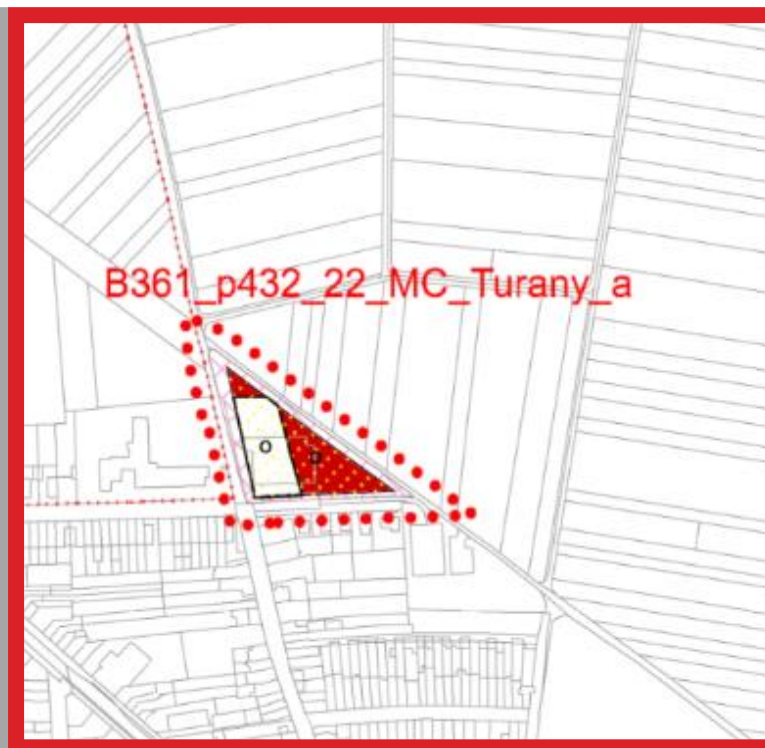
Požadavek

z plochy návrhové krajinné zeleně, veřejné vybavenosti – školství a rekreační zeleně
na plochu veřejné vybavenosti

Projednávaná změna

Část návrhové "plochy pro veřejnou vybavenost - školství OS", část návrhové "pl. městské zeleně rekreační ZR" a část návrhové "plochy krajinné zeleně všeobecné KV" se mění na návrhovou "plochu pro veřejnou vybavenost - všeobecný veřejný účel O". Tyto tři stejné plochy budou sloučeny.

Část návrhové "plochy pro veřejnou vybavenost - školství OS", část návrhové "pl. městské zeleně rekreační ZR" a část návrhové "plochy krajinné zeleně všeobecné KV" mění na "plochu pro dopravu - plochu komunikací a prostranství místního významu".



B361_p432_22_b

MČ Brno-Tuřany

k. ú. Brněnské
Ivanovice

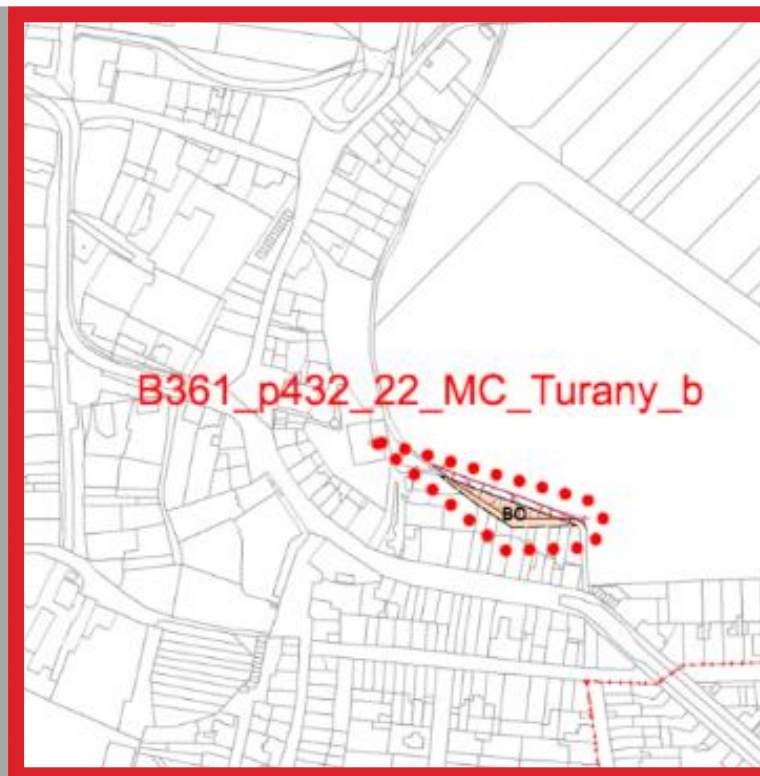
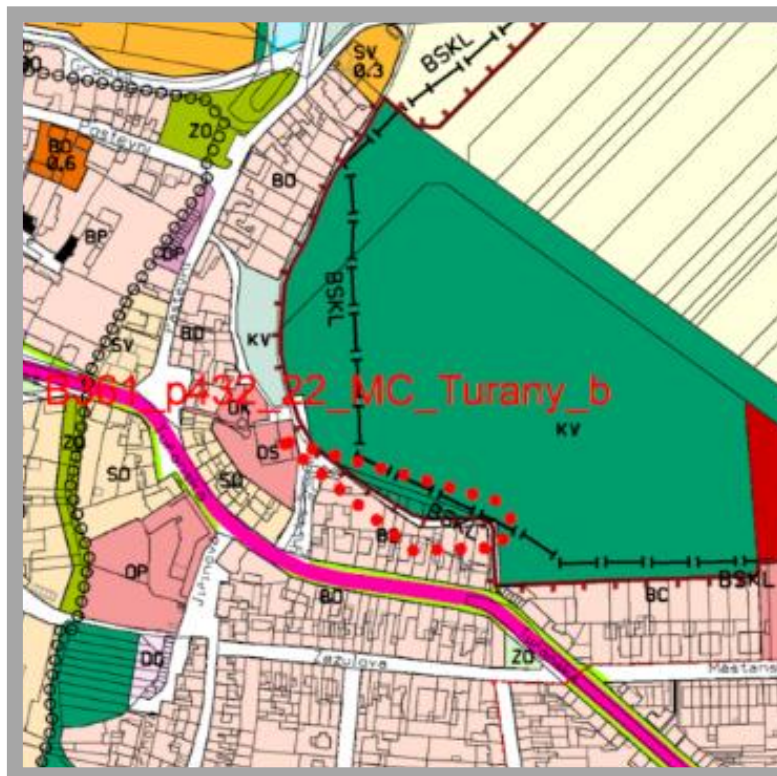
ulice U Lípy Svobody

Požadavek

z plochy krajinné zeleně a plochy všeobecného bydlení
na plochu pro bydlení

Kolize s kritériem

Část návrhové "plochy krajinné zeleně všeobecné KV" a část "plochy dopravy - komunikací a prostranství místního významu" se mění na stabilizovanou "plochu všeobecného bydlení BO" a bude sloučena se stejnou stávající navazující plochou.
Část návrhové "plochy krajinné zeleně všeobecné KV" se mění na "plochu pro dopravu - plochu komunikací a prostranství místního významu". Rozšiřuje se hranice zastavěného území



B382_p113_22

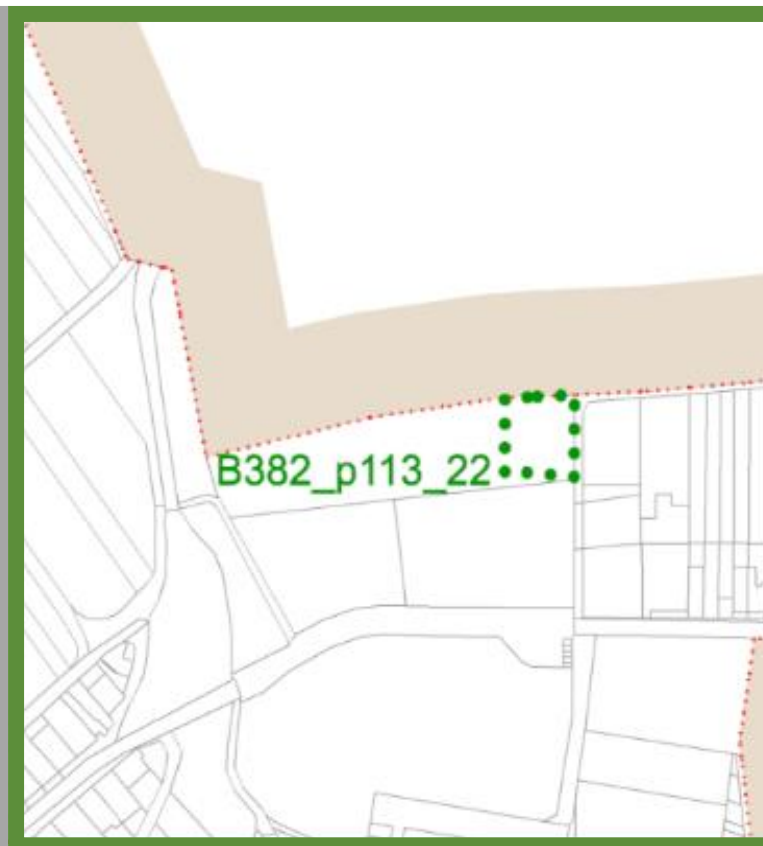
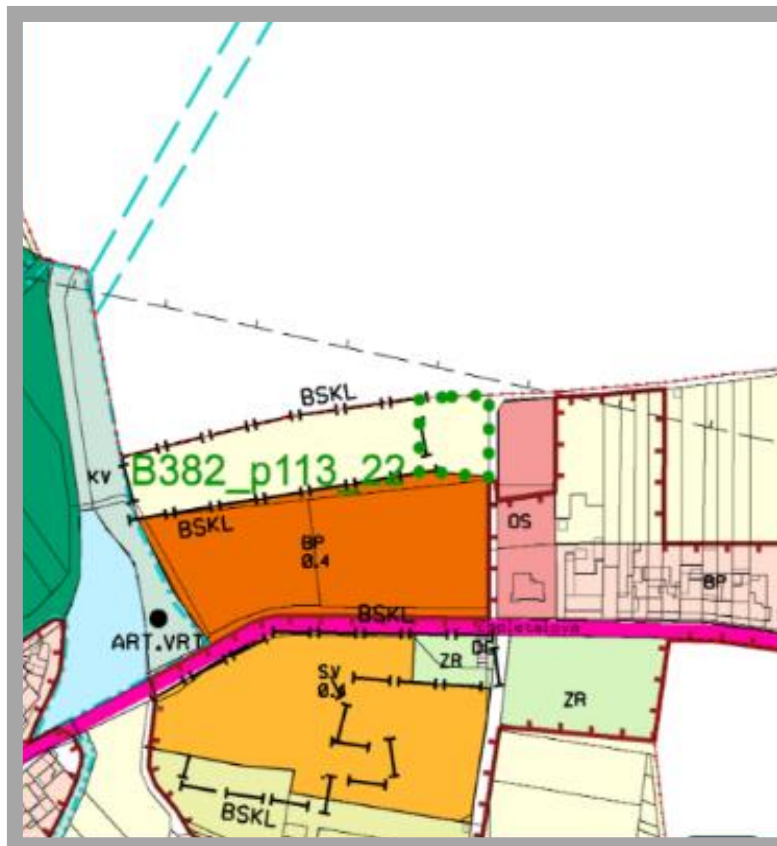
MČ Brno-Tuřany
k. ú. Dvorská
ulice Zapletalova

Požadavek

z plochy zemědělského půdního fondu na plochu příměstského bydlení

Projednávaná změna

Beze změny



MČ Brno-Útěchov

B38/22

B38/22

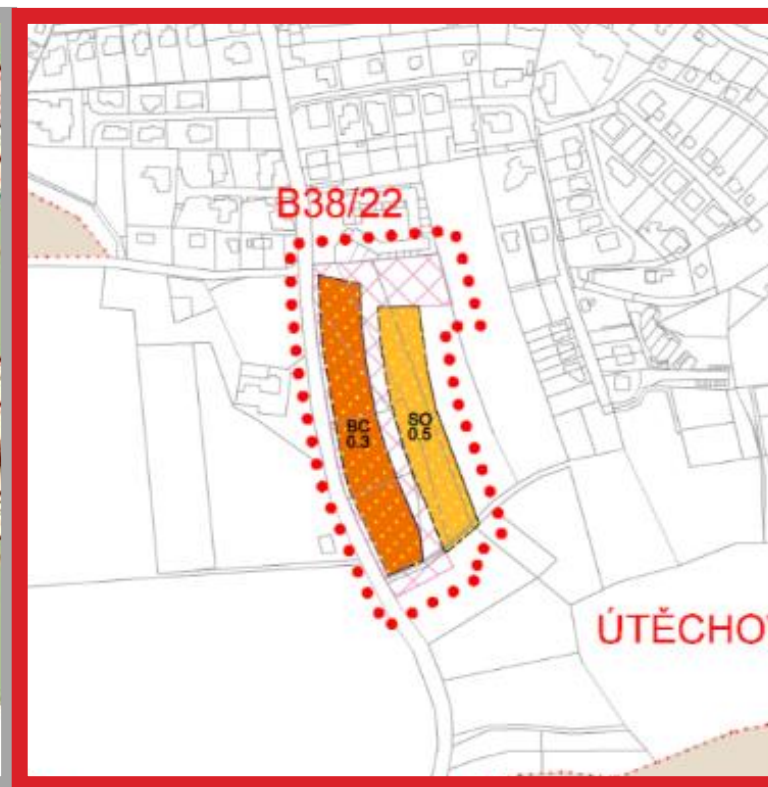
MČ Brno-Útěchov
k. ú. Útěchov
ulice Adamovská

Požadavek

z plochy zemědělského půdního fondu na návrhovou plochu bydlení

Projednávaná změna

Část plochy "zemědělského půdního fondu (ZPF)" se mění na návrhovou "plochu čistého bydlení BC" s IPP 0,3, návrhovou "smíšenou plochu obchodu a služeb SO" s IPP 0,5 a na "plochu pro dopravu - plochu komunikací a prostranství místního významu". Změnou je rušena část "zelených klínů a krajinných komplexů".



MČ Brno-Vinohrady

B29/22

B118_p140_22

B143_p227_22

B29/22

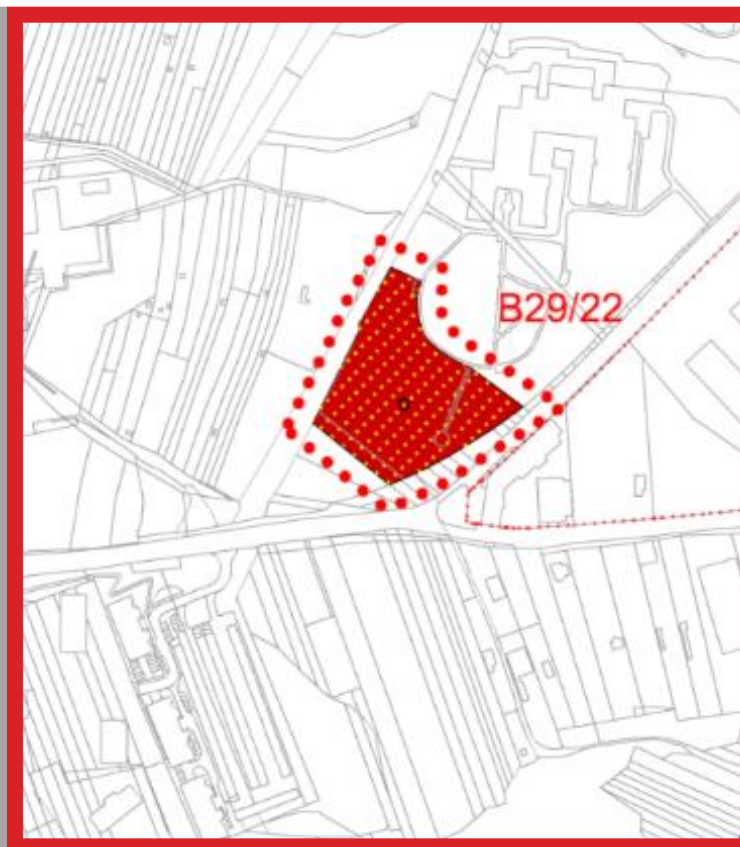
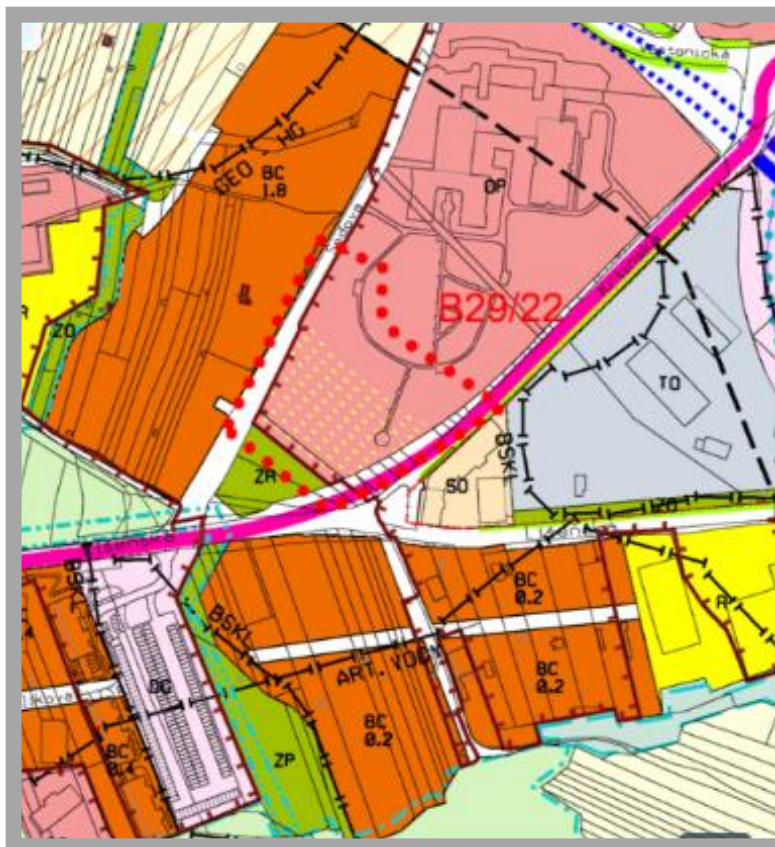
**MČ Brno-
Vinohrady**
k. ú. Židenice
ulice Šedova

Požadavek

z plochy veřejné vybavenosti – sociální péče
na plochu veřejné vybavenosti - školství

Projednávaná změna

Mění se na návrhovou "plochu pro veřejnou vybavenost - všeobecný veřejný účel O".



B118_p140_22

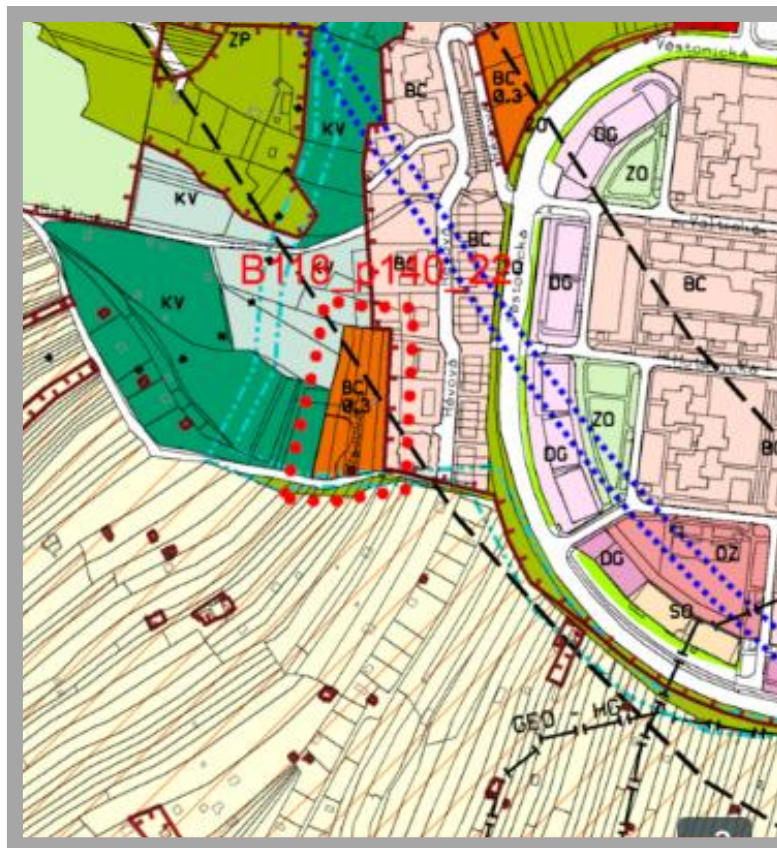
MČ Brno-
Vinohrady
k. ú. Židenice
ulice Révová

Požadavek

u návrhové plochy čistého bydlení s IPP 0,3 navýšit hodnotu IPP

Projednávaná změna

U plochy se navyšuje index podlažní plochy (IPP) na 0,6.



B143_p227_22

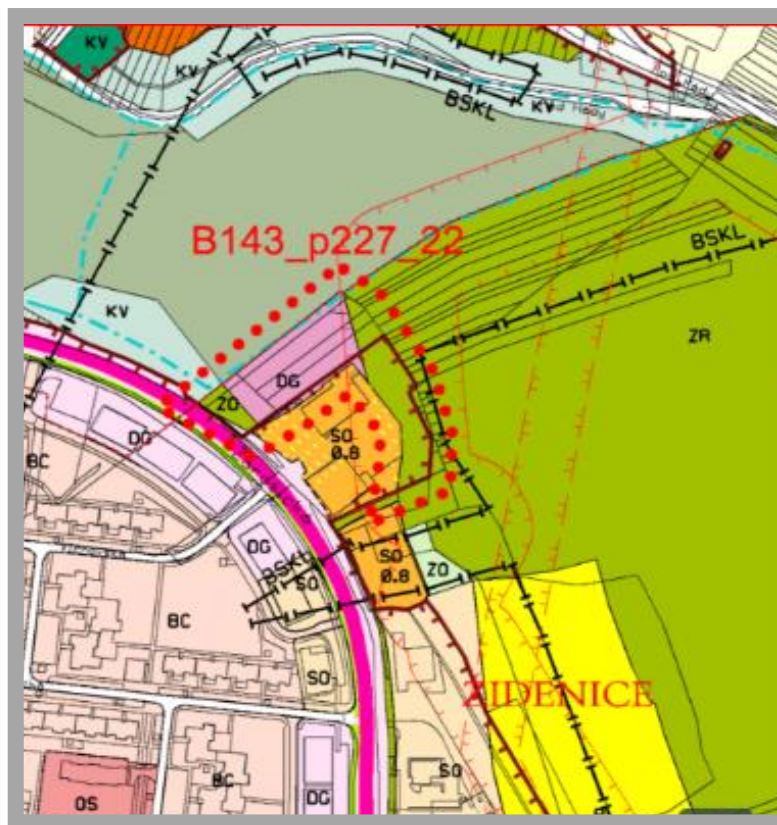
MČ Brno-
Vinohrady
k. ú. Židenice
ulice Žarošická

Požadavek

z návrhové plochy pro dopravu a plochy ostatní městské zeleně a části zeleně rekreační na plochu smíšenou obchodu a služeb a navýšení hodnoty IPP na 3,0

Projednávaná změna

Návrhová "plocha městské zeleně ostatní ZO", návrhová "plocha pro dopravu - hromadné odstavné a parkovací garáže DG" a část návrhové "plochy městské zeleně rekreační ZR" se mění na návrhovou "smíšenou plochu obchodu a služeb SO" s IPP 3,0.



MČ Brno-Žabovřesky

B25/22

B137_p203_22

B216_p298_22

B25/22

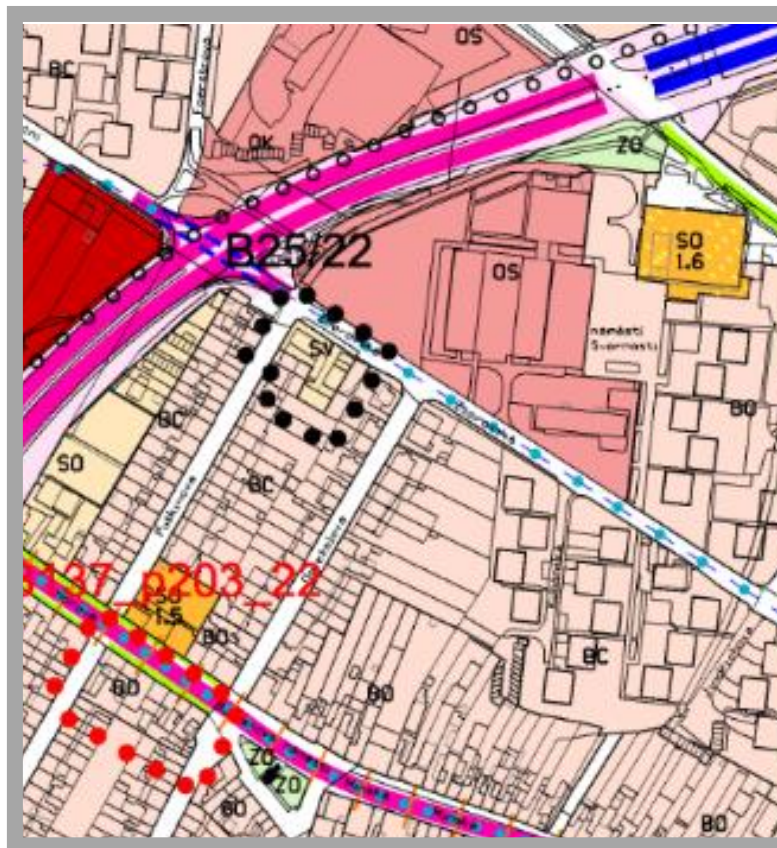
**MČ Brno-
Žabovřesky**
k. ú. Žabovřesky
ulice Zborovská

Požadavek

ze stabilizované plochy smíšené výroby a služeb na plochu všeobecného bydlení

Změna navržena k ukončení

Změna vyloučena z řešení po projednání návrhu



Změna vyloučena z řešení po projednání návrhu

B137_p203_22

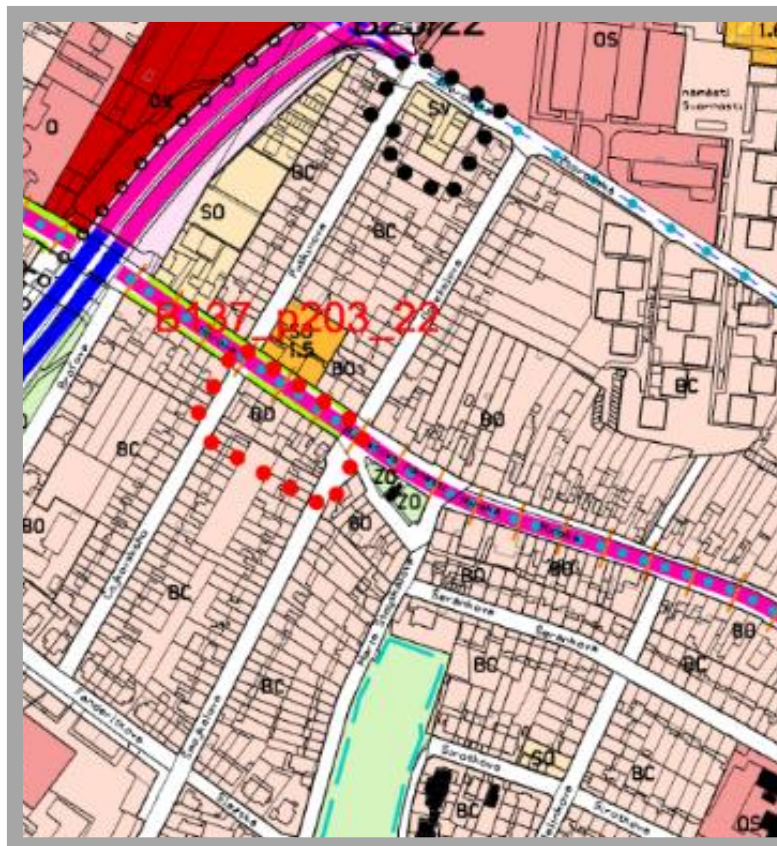
**MČ Brno-
Žabovřesky**
k. ú. Žabovřesky
ulice Šmejkalova

Požadavek

v plochách bydlení všeobecného a čistého navýšit hodnotu IPP
(výškovou úroveň zástavby na 25m - lokální dominanta)

Projednávaná změna

Stabilizovaná "plocha všeobecného bydlení BO" se mění na návrhovou s nově stanoveným IPP 2,5.



B216_p298_22

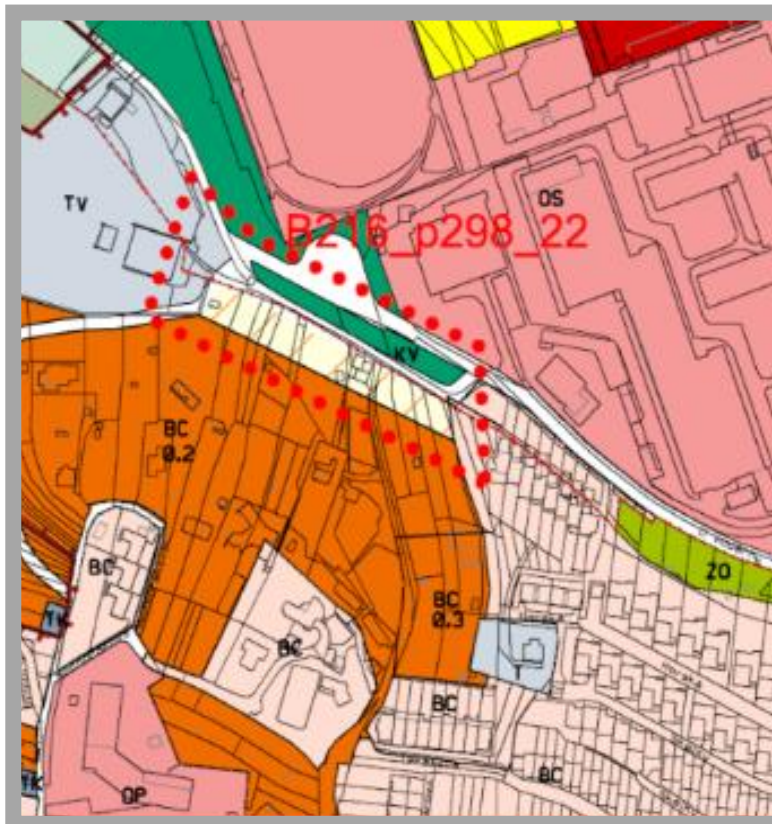
MČ Brno-
Žabovřesky
k. ú. Žabovřesky
ulice U Vodárny

Požadavek

z plochy zemědělského půdního fondu s objekty pro individuální rekreaci
na plochu čistého bydlení

Projednávaná změna

Mění se na návrhovou "plochu čistého bydlení BC" s IPP 0,2. Plocha bude sloučena s navazující stejnou plochou. Část stabilizované "plochy pro technickou vybavenost - vodovod TV" se mění na "plochu pro dopravu - plochu komunikací a prostranství místního významu".



MČ Brno-Žebětín

B59/22

B148_p234_22

B341_p420_22

B59/22

MČ Brno-Žebětín
k. ú. Žebětín
ulice Kamechy

Požadavek

z návrhové zvláštní plochy pro rekreace
uvést do souladu s NÚPmB - smíšené využití plochy - ubytování + komerční plochy

Projednávaná změna

Mění se na návrhovou "smíšenou plochu obchodu a služeb SO" s IPP 1,4 a "plochu pro dopravu - plochu komunikací a prostranství místního významu".



B148_p234_22

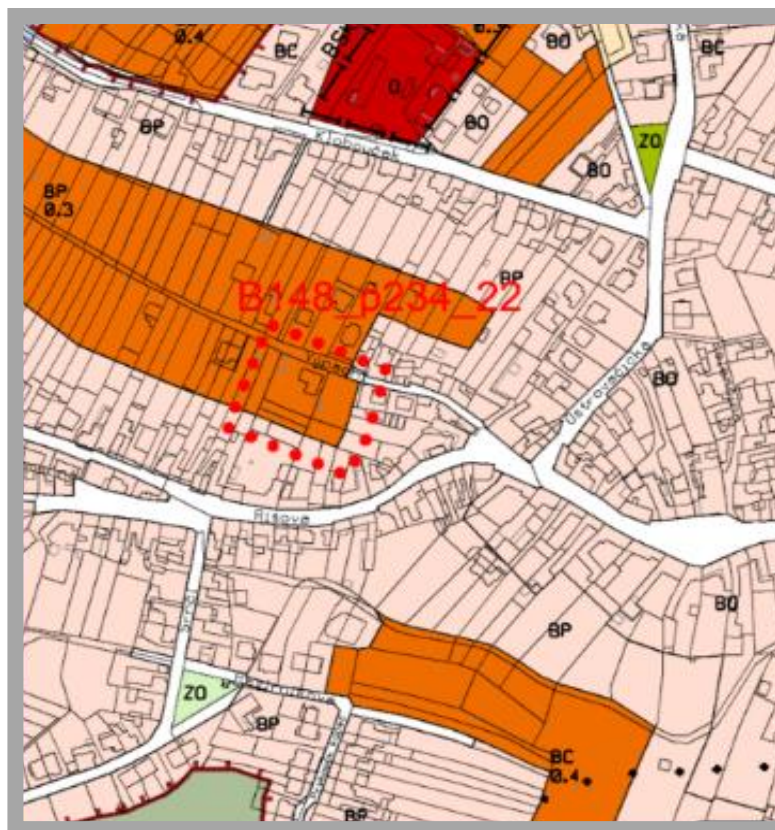
MČ Brno-Žebětín
k. ú. Žebětín
ulice Výpadní

Požadavek

z návrhové plochy předměstského bydlení s IPP 0,3
na navýšení hodnoty IPP na 0,8

Projednávaná změna

Část návrhové "plochy předměstského bydlení BP" s IPP 0,3 se mění na "plochu pro dopravu - plochu komunikací a prostranství místního významu". Část návrhové "plochy předměstského bydlení BP" s IPP 0,3 se mění na stabilizovanou plochu stejného funkčního typu bez vymezení IPP. Tato plocha bude sloučena se stejnou navazující plochou.



B341_p420_22

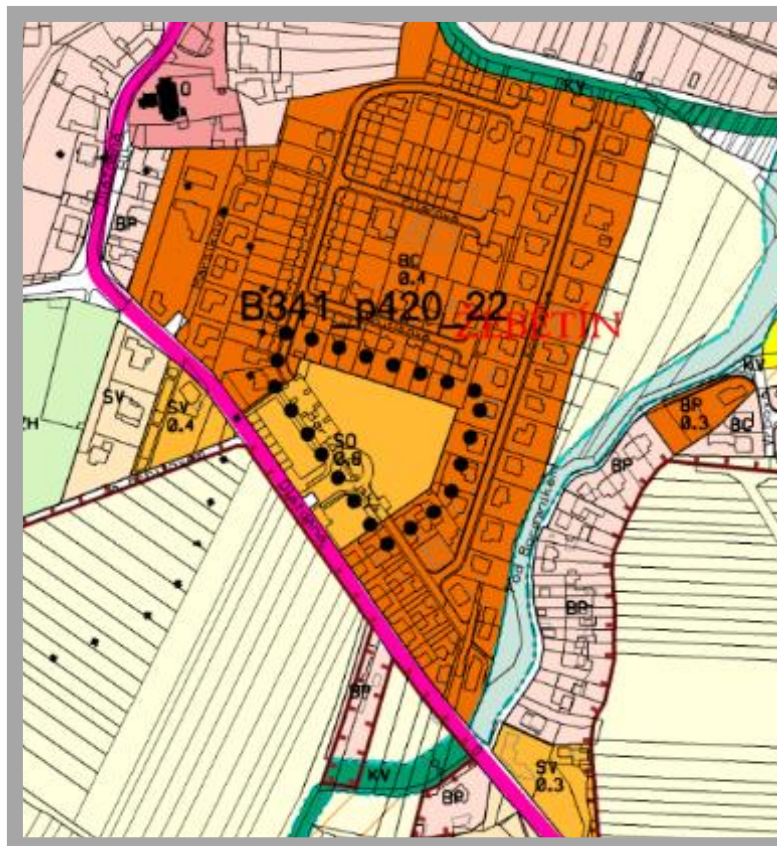
MČ Brno-Žebětín
k. ú. Žebětín
ulice Bartolomějská

Požadavek

z návrhové smíšené plochy obchodu a služeb
na plochu čistého bydlení

Změna navržena k ukončení

Změna vyloučena z řešení po projednání návrhu



MČ Brno-Židenice

B223_p312_22

B348_p57_22

B223_p312_22

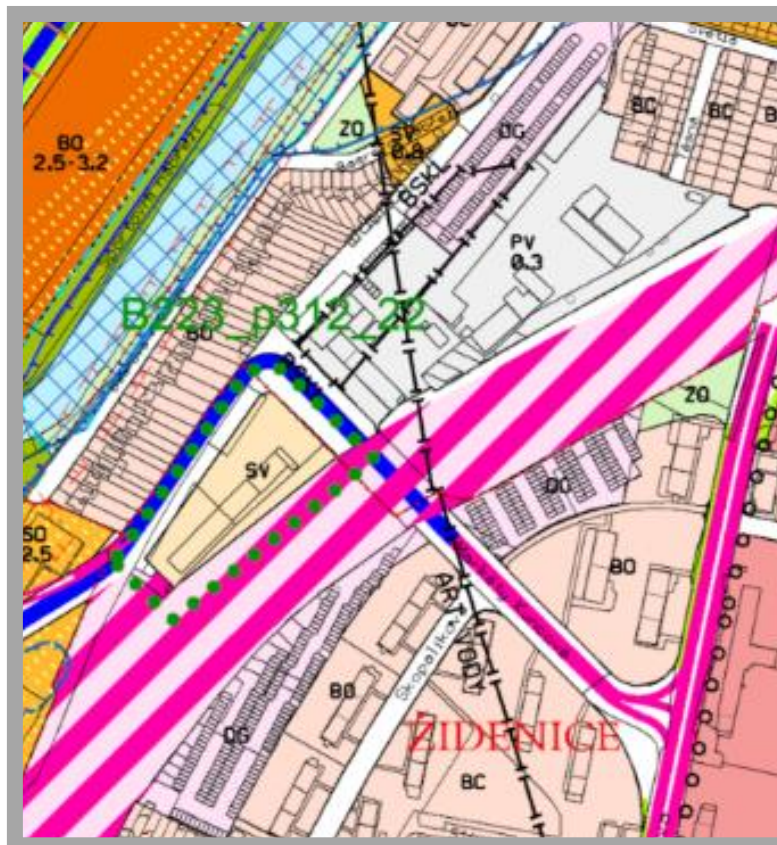
MČ Brno-Židenice
k. ú. Židenice
ulice M. Kuncové

Požadavek

z plochy stabilizované smíšené výroby a služeb
na návrhovou plochu smíšenou výroby a služeb s hodnotou IPP 1,5

Projednávaná změna

Beze změny



B348_p57_22

MČ Brno-Židenice
k. ú. Židenice
ulice Táborská

Požadavek

z plochy smíšené obchodu a služeb na plochu bydlení mimo záplavové území

Projednávaná změna

Mění se na návrhovou plochu stejného funkčního typu s nově stanoveným IPP 1,0.

