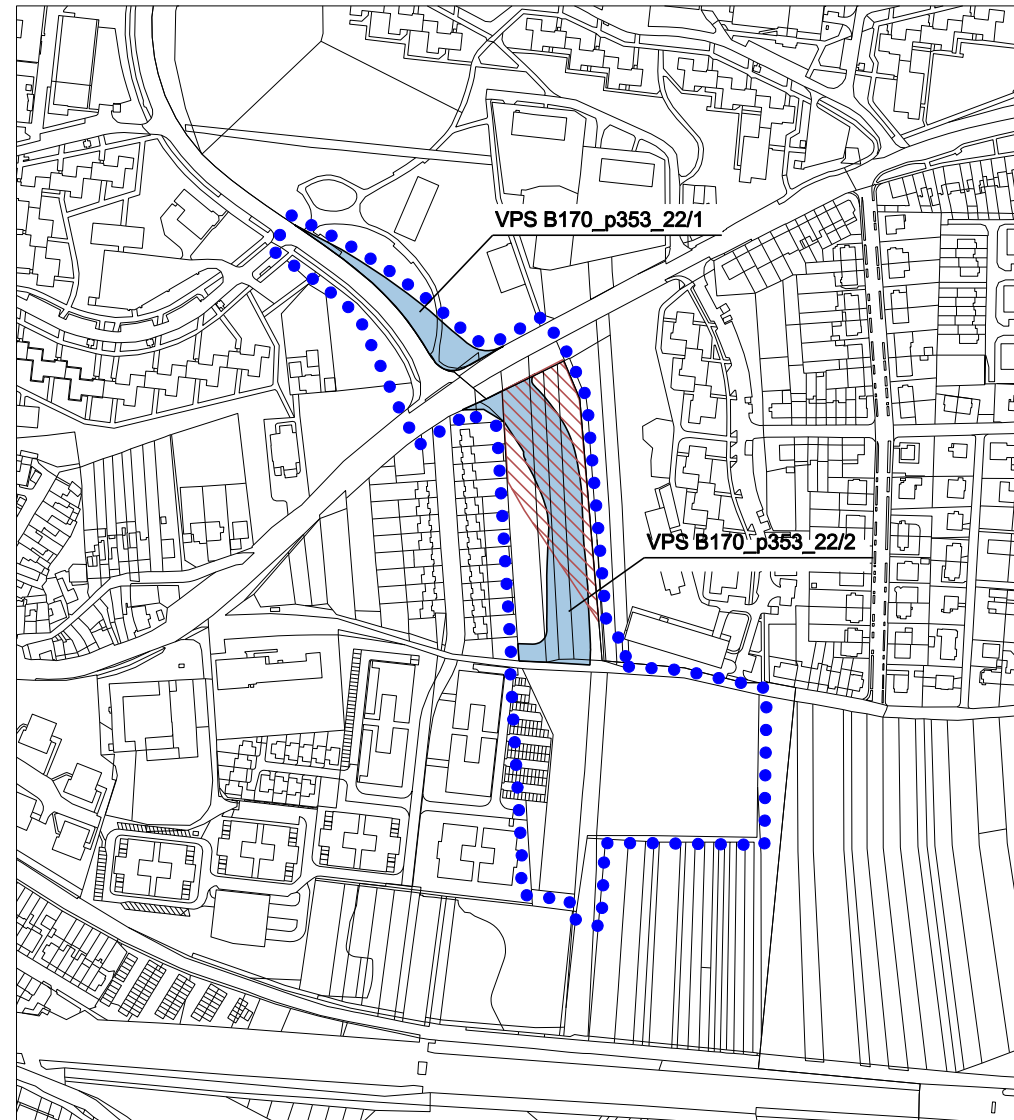
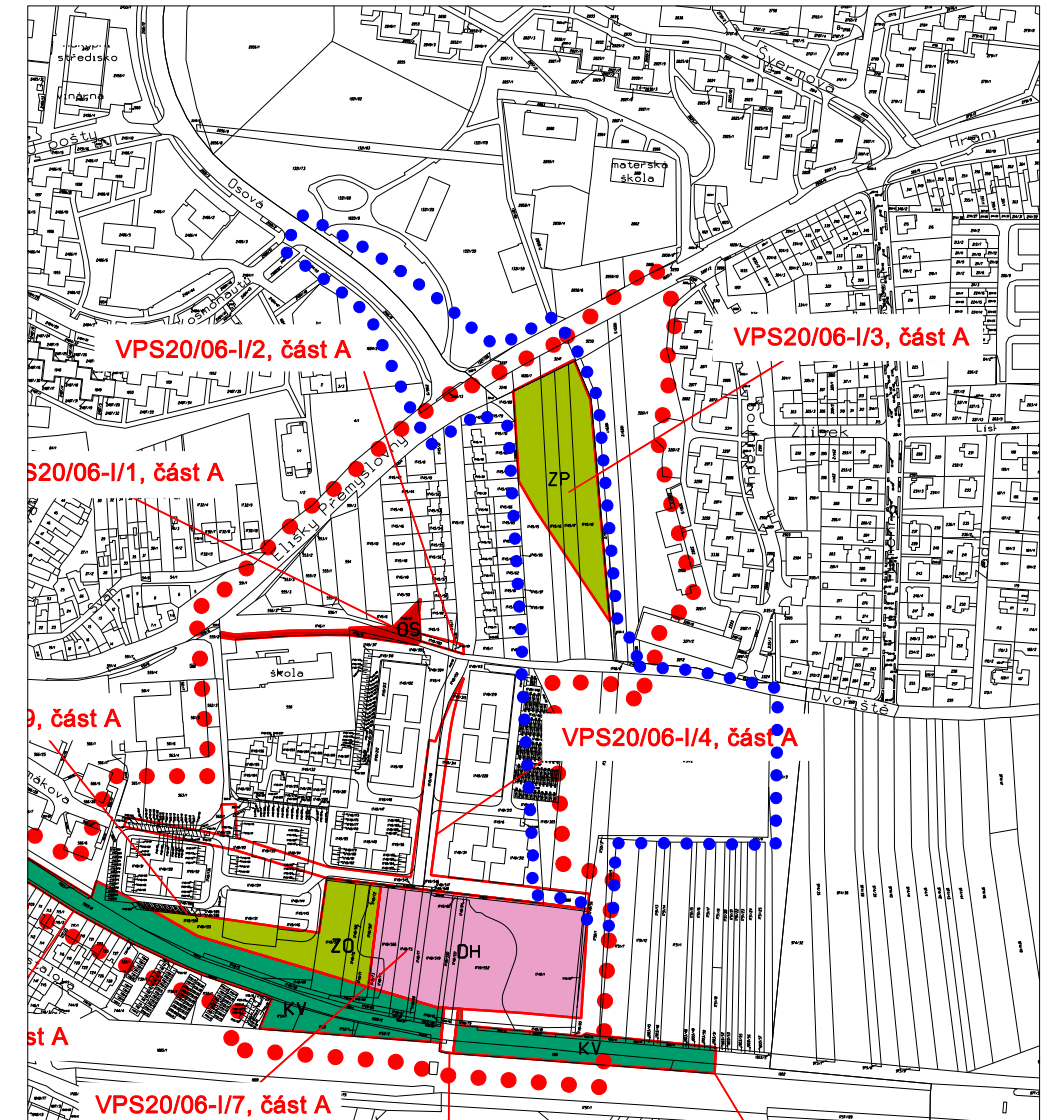


VEŘEJNĚ PROSPĚŠNÉ STAVBY
Změna ÚPmB - B170_p353_22



ÚZEMNÍ PLÁN MĚSTA BRNA 1994
Změna ÚPmB - B20/06-I, část A, Veřejně prospěšné stavby



LEGENDA



VEŘEJNĚ PROSPĚŠNÉ STAVBY

 VYMEZENÍ VEŘEJNĚ PROSPĚŠNÉ STAVBY PRO KTEROU LZE PRÁVA K POZEMKŮM A STAVBÁM VYVLASTNIT

označení: VPS B170_p353_22/1
typ: Dopravní infrastruktura
záměr: Úprava napojení ul. Osová na Elišky Přemyslovny

označení: VPS B170_p353_22/2
typ: Dopravní infrastruktura - veřejná prostranství
záměr: Významná obslužná komunikace

 ZRUŠENÍ VEŘEJNĚ PROSPĚŠNÉ STAVBY S OZNAČENÍM VPS20/06-I/3, část A

 ŘEŠENÉ ÚZEMÍ - Změna ÚPmB - B20/06-I, část A
 ŘEŠENÉ ÚZEMÍ - ZMĚNA ÚPmB - B170_p353_22

ZMĚNA ÚPmB - B170_p353_22

6

VÝKRES VEŘEJNĚ PROSPĚŠNÝCH STAVEB, OPATŘENÍ A ASANACÍ

STUPEŇ DOKUMENTACE: NÁVRH PRO VEŘEJNÉ PROJEDNÁNÍ

ZHOTOVITEL:
Ing. arch. Štěpán Kočíš
M. Majerové 3, 638 00 BRNO

POŘIZOVATEL:
Odbor územního plánování a rozvoje MMB
Kounicova 67, 601 67 BRNO



SMLOUVA Č. 4123052410

MĚŘÍTKO 1 : 5 000

DATUM

05/2024