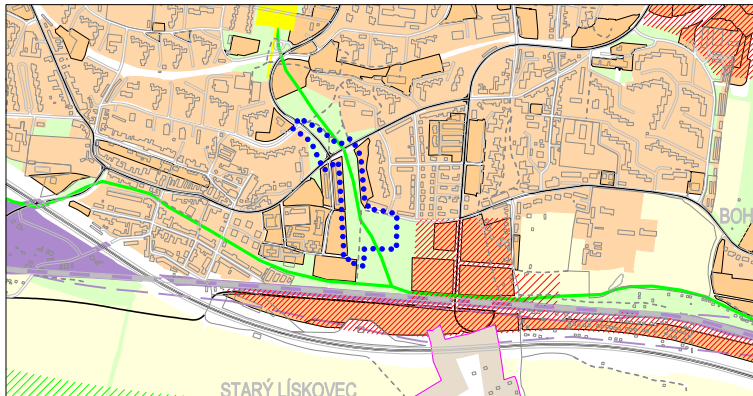


ÚZEMNÍ PLÁN MĚSTA BRNA 1994

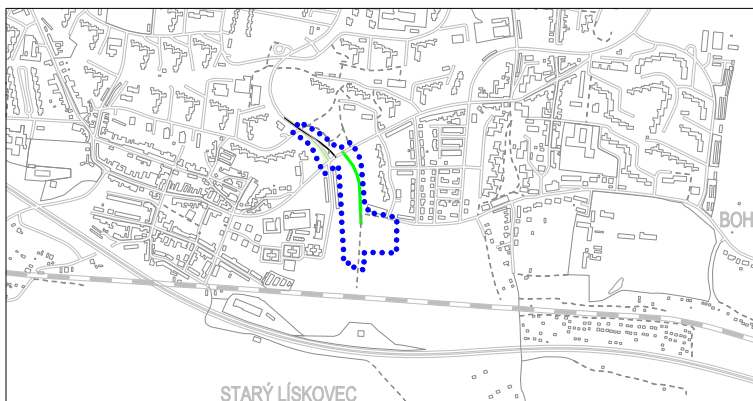
U5 Návrh urbanistické koncepce - Urbánní a krajinná osnova (1 : 25 000)

Úplné znění k 3. 4. 2024




Pro výkres U5 Návrh urbanistické koncepce - Urbánní a krajinná osnova platného ÚPmB platí legenda:
<https://upmb.brno.cz/wp-content/uploads/2024/04/U5.pdf>

Změna ÚPmB - B170_p353_22



ŘEŠENÉ ÚZEMÍ

LEGENDA



ZELENÉ OSY

ZMĚNA ÚPmB - B170_p353_22

5

U5 NÁVRH URBANISTICKÉ KONCEPCE - URBÁNNÍ A KRAJINNÁ OSNOVA

STUPEŇ DOKUMENTACE: NÁVRH PRO VEŘEJNÉ PROJEDNÁNÍ

ZHOTOVITEL:
Ing. arch. Štěpán Kočíš
M. Majerové 3, 638 00 BRNO

POŘIZOVATEL:
Odbor územního plánování a rozvoje MMB
Kounicova 67, 601 67 BRNO



SMLOUVA Č. 4123052410

MĚŘÍTKO 1 : 25 000

DATUM

05/2024