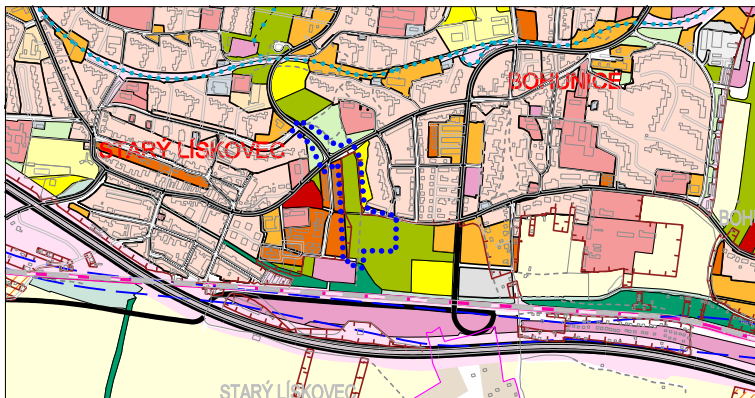


# ÚZEMNÍ PLÁN MĚSTA BRNA 1994

U2 Návrh urbanistické koncepce - Plochy stavebního rozvoje a restrukturalizce území (1 : 25 000)

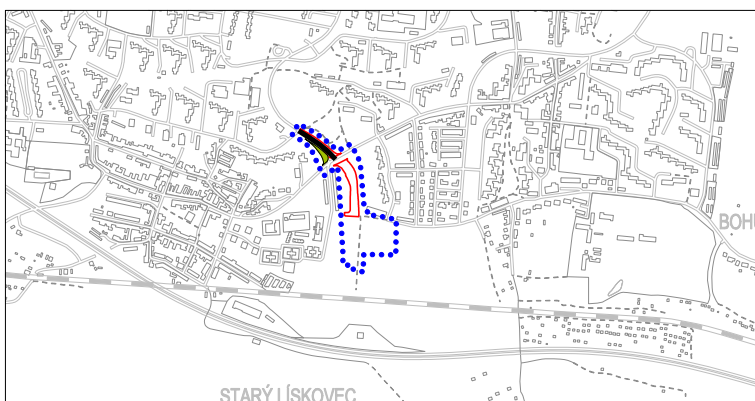
Úplné znění k 3. 4. 2024



Pro výkres U2 Návrh urbanistické koncepce - Plochy stavebního rozvoje a restrukturalizce území platného ÚPmB platí legenda:

<https://upmb.brno.cz/wp-content/uploads/2024/04/U2-1.pdf>

## Změna ÚPmB - B170\_p353\_22



ŘEŠENÉ ÚZEMÍ

### OZNAČENÍ FUNKCE


stab.	navr.



PLOCHY MĚSTSKÉ ZELENĚ



PLOCHY KOMUNIKACÍ A PROSTRANSTVÍ MÍSTNÍHO VÝZNAMU (zvýraznění uvnitř řešeného území pro účely projednání)



SBĚRNÉ KOMUNIKACE SE 2 NEBO 3 JÍZDNÍMI PRUHY

ZMĚNA ÚPmB - B170\_p353\_22

3

## U2 NÁVRH URBANISTICKÉ KONCEPCE - PLOCHY STAVEBNÍHO ROZVOJE A RESTRUKTURALIZACE ÚZEMÍ

STUPEŇ DOKUMENTACE: NÁVRH PRO VEŘEJNÉ PROJEDNÁNÍ

ZHOTOVITEL:  
Ing. arch. Štěpán Kočíš  
M. Majerové 3, 638 00 BRNO

POŘIZOVATEL:  
Odbor územního plánování a rozvoje MMB  
Kounicova 67, 601 67 BRNO



SMLOUVA Č. 4123052410

MĚŘÍTKO 1 : 25 000

DATUM

05/2024