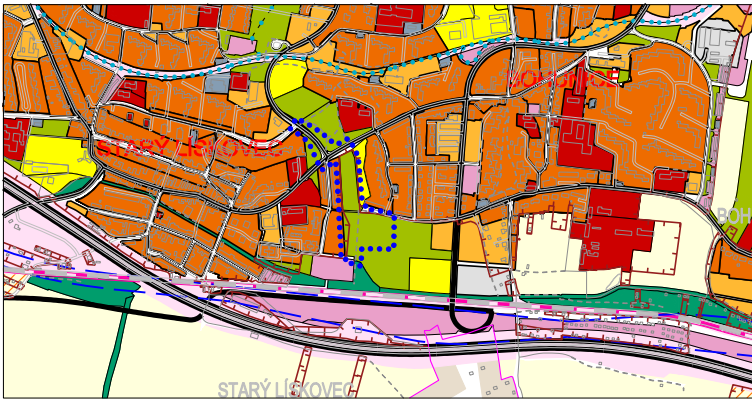


# ÚZEMNÍ PLÁN MĚSTA BRNA 1994

## U1 Návrh urbanistické koncepce - Urbanistický návrh

(1 : 25 000)

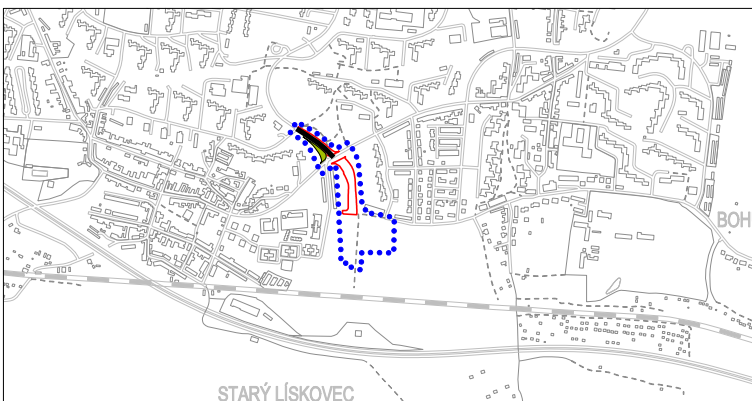
Úplné znění k 3. 4. 2024



Pro výkres U1 Návrh urbanistické koncepce - Urbanistický návrh platného ÚPmB platí legenda:

<https://upmb.brno.cz/wp-content/uploads/2024/04/U1-1.pdf>

### Změna ÚPmB - B170\_p353\_22




ŘEŠENÉ ÚZEMÍ


#### LEGENDA



PLOCHY MĚSTSKÉ ZELENĚ



PLOCHY KOMUNIKACÍ A PROSTRANSTVÍ MÍSTNÍHO VÝZNAMU  
(zvýraznění uvnitř řešeného území pro účely projednání)



SBĚRNÉ KOMUNIKACE SE 2 NEBO 3 JÍZDNÍMI PRUHY

**ZMĚNA ÚPmB - B170\_p353\_22**

**2**

**U1 NÁVRH URBANISTICKÉ KONCEPCE - URBANISTICKÝ NÁVRH**

STUPEŇ DOKUMENTACE: NÁVRH PRO VEŘEJNÉ PROJEDNÁNÍ

ZHOTOVITEL:

Ing. arch. Štěpán Kočíš  
M. Majerové 3, 638 00 BRNO

POŘIZOVATEL:

Odbor územního plánování a rozvoje MMB  
Kounicova 67, 601 67 BRNO

**B**

**R**

**N**

**O**

SMLOUVA Č. 4123052410

MĚŘÍTKO 1 : 25 000

DATUM

05/2024