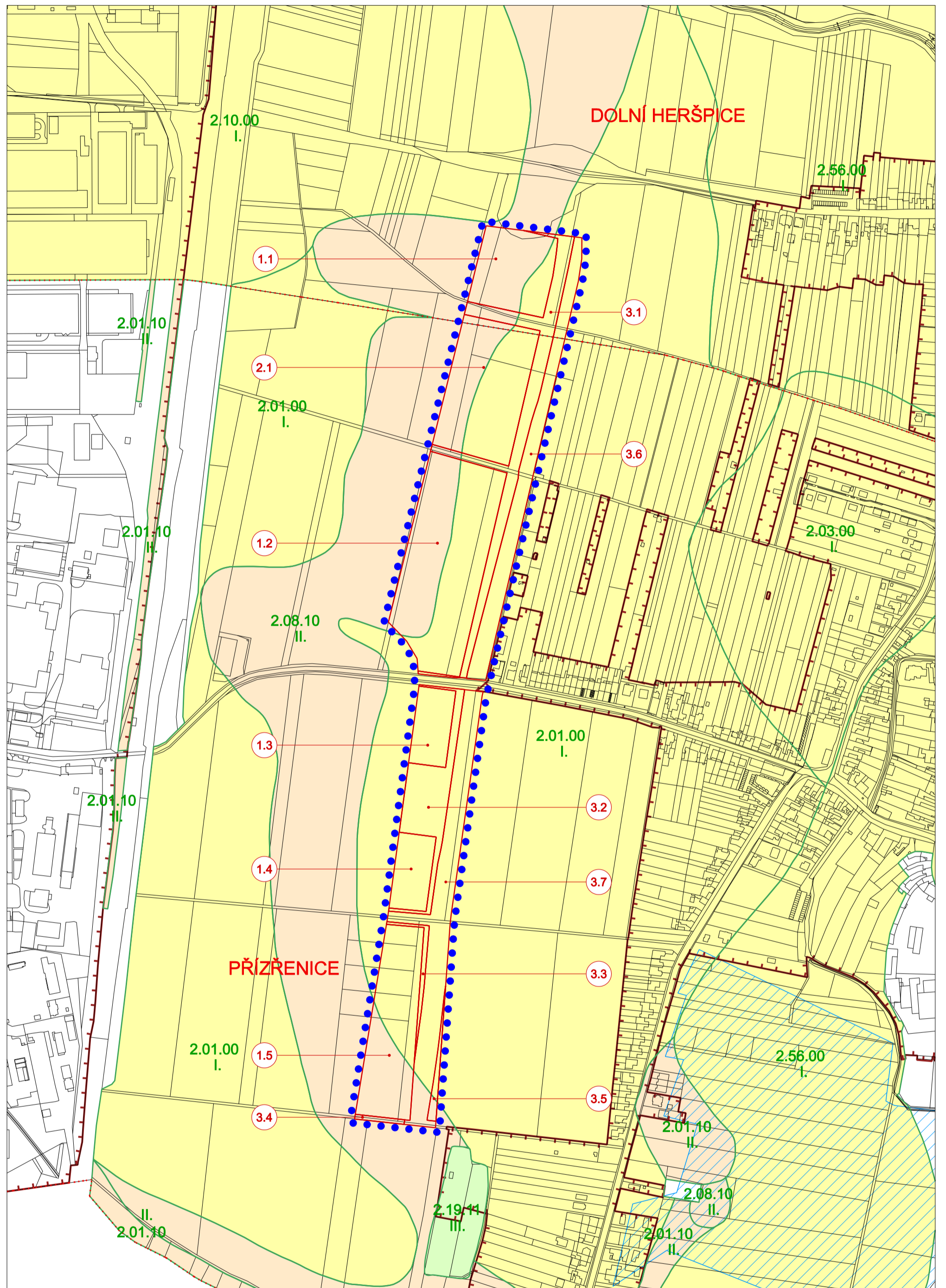












změna ÚPmB



LEGENDA

-  HRANICE KATASTRÁLNÍHO ÚZEMÍ
-  HRANICE ZASTAVĚNÉHO ÚZEMÍ MĚSTA
-  ŘEŠENÉ ÚZEMÍ
-  VYMEZENÍ LOKALIT PŘEDPOKLÁDANÉHO ZÁBORU PŮDNÍHO FONDU
-  HRANICE BONITOVANÝCH PŮDNĚ EKOLOGICKÝCH JEDNOTEK
-  2.58.00 OZNAČENÍ BPEJ
-  I. I. TŘÍDA OCHRANY PŮDY
-  II. II. TŘÍDA OCHRANY PŮDY
-  III. III. TŘÍDA OCHRANY PŮDY
-  INVESTICE DO PŮDY

ZMĚNA ÚPmB - B345_p429_22

0.3

VÝKRES PŘEDPOKLÁDANÝCH ZÁBORŮ PŮDNÍHO FONDU

STUPEŇ DOKUMENTACE: NÁVRH PRO VEŘEJNÉ PROJEDNÁNÍ

ZHOTOVITEL:
Ing. arch. Štěpán Kočíš
M. Majerové 3, 638 00 BRNO

POŘIZOVATEL:
Odbor územního plánování a rozvoje MMB
Kounicova 67, 601 67 BRNO

B R N O

SMLOUVA Č. 4123052411

MĚŘÍTKO 1 : 5 000

DATUM

04/2024