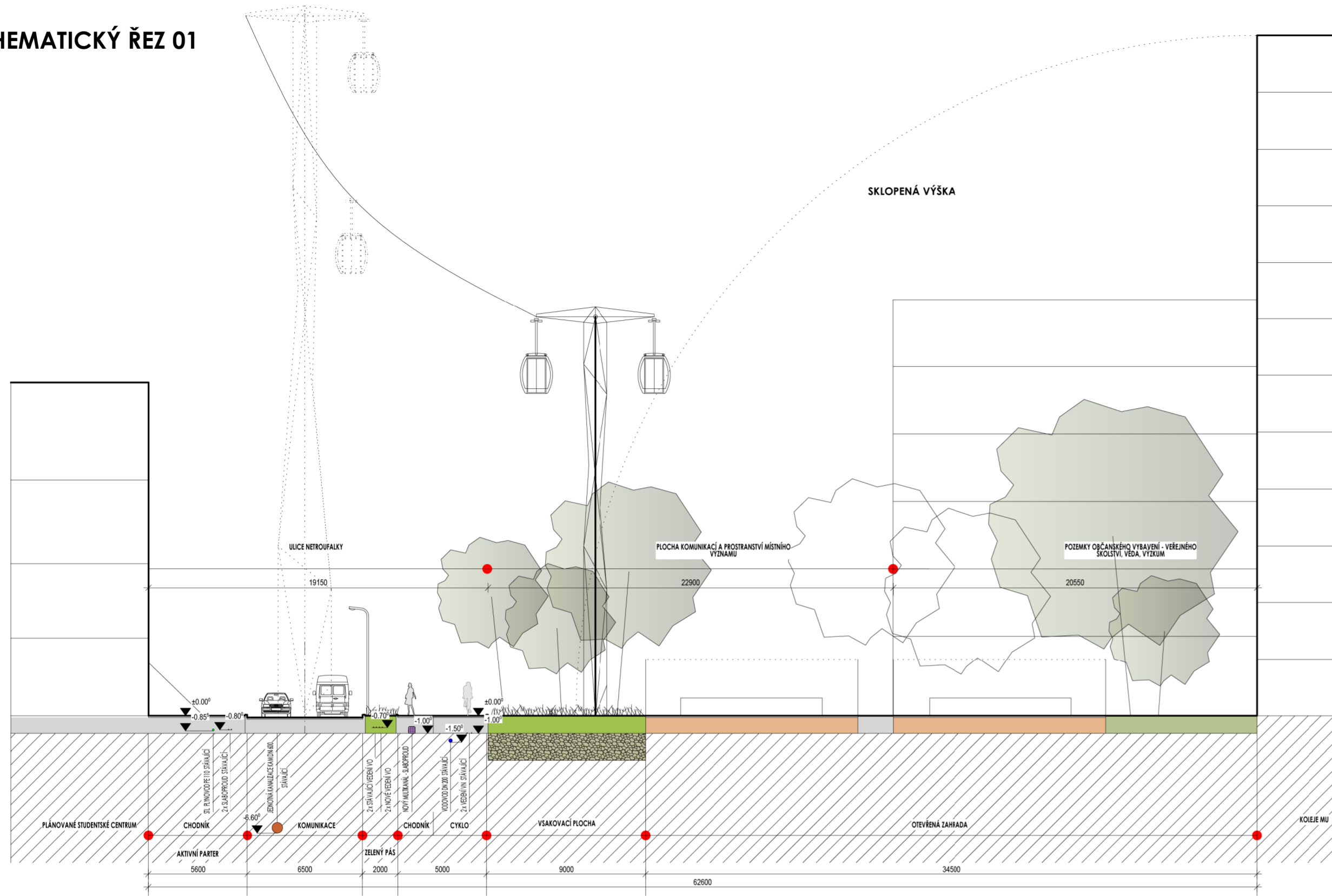
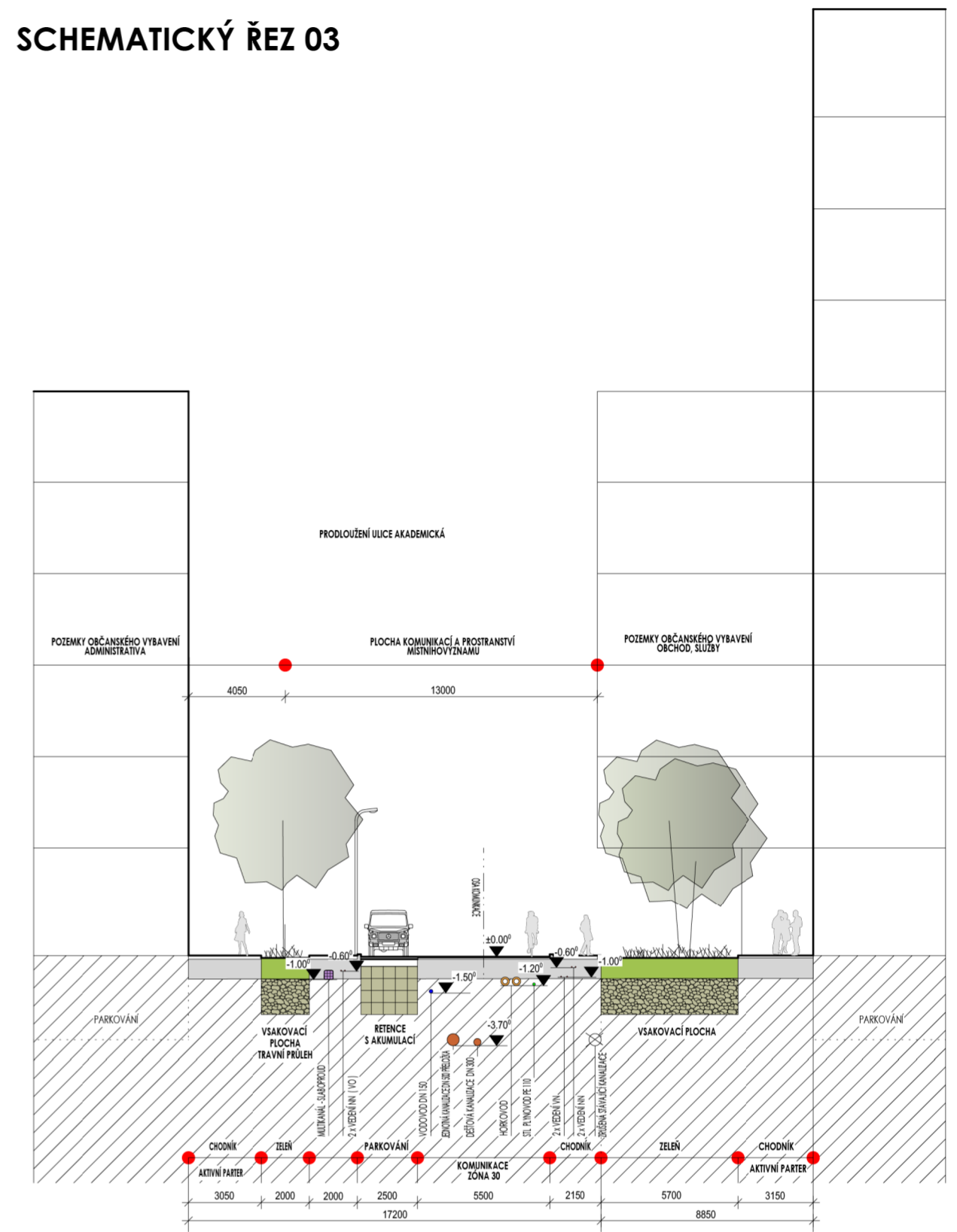


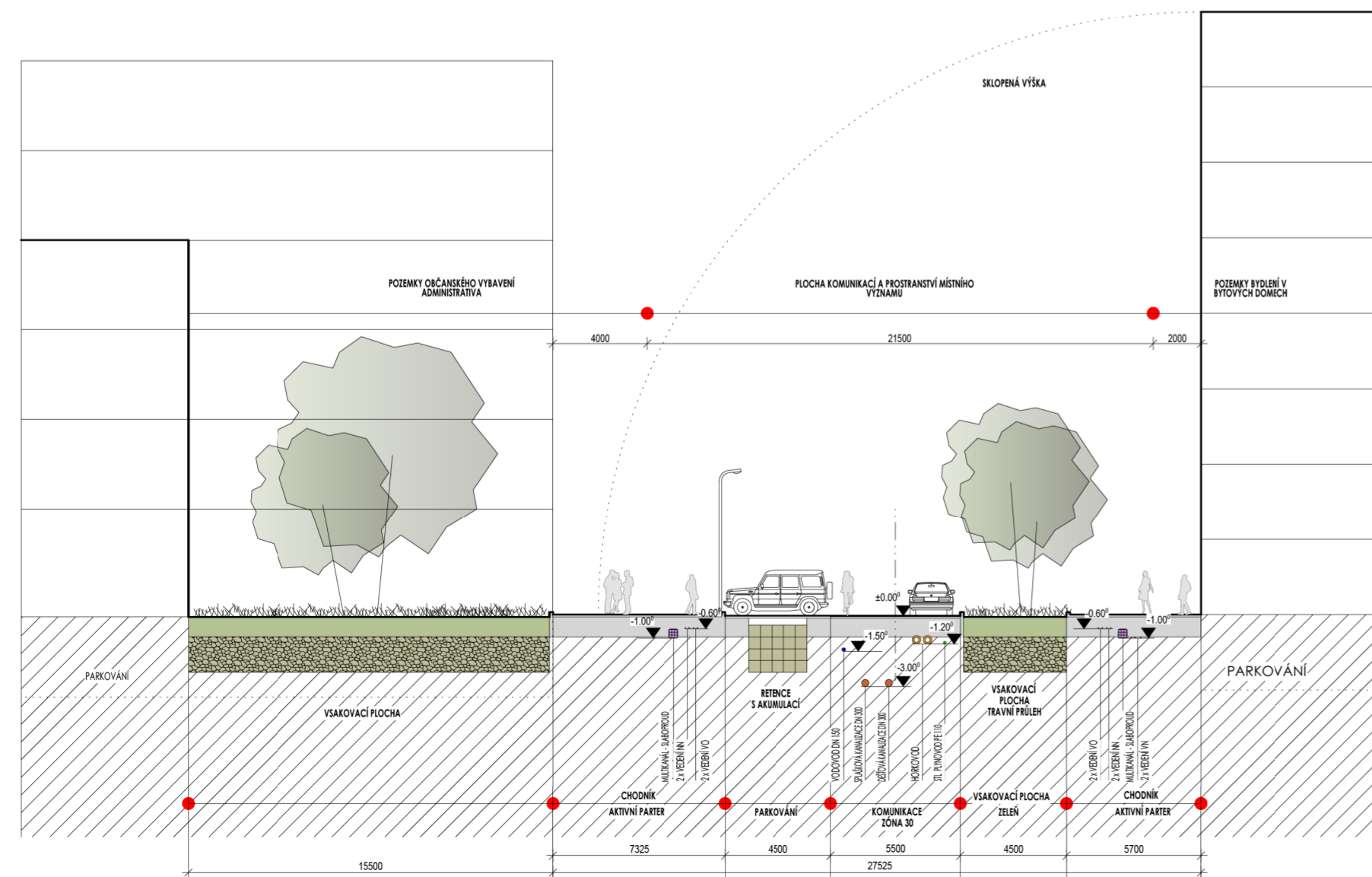
SCHEMATICKÝ ŘEZ 01



SCHEMATICKÝ ŘEZ 03



SCHEMATICKÝ ŘEZ 02



SCHEMATICKÝ PŮDORYS



SCHEMATICKÝ PLÁN MĚSTA BRNA:



— SPRÁVNÍ HRANICE MĚSTA BRNA
 — HRANICE KATASTRÁLNÍCH ÚZEMÍ
 — OBLAST REŠENÉHO ÚZEMÍ

ÚZEMNÍ STUDIE AKADEMICKÁ - KAMENICE

OBJEDNATEL	Statutární město Brno Dominikánské nám. 196/1, 602 00 Brno
PŮRIZOVATEL	Magistrát města Brna, Odbor územního plánování a rozvoje, Kounicova 67, 601 67 Brno
SMLOUVA Č.	4123053566
ZHOTOVITEL	AiD team a.s., Netroufalky 797/7, 625 00 Brno
SPOLUPRÁCE	
NÁZEV VÝKRESU	CHARAKTERISTICKÉ ŘEZY

MĚŘÍTKO	-
FÓRMÁT	A2
DATUM	01 / 2024