












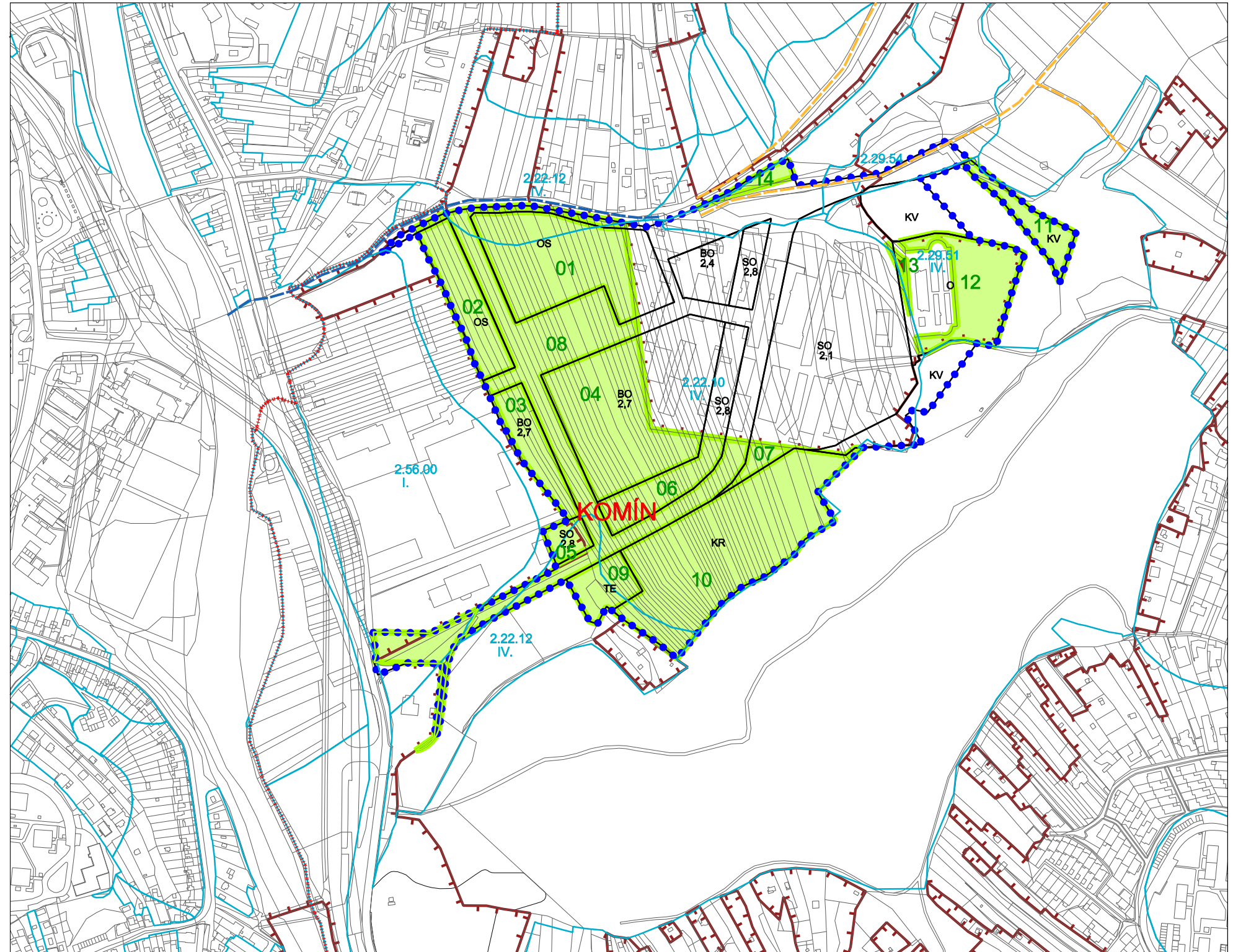


LEGENDA:

-  REŠENÉ ÚZEMÍ
-  HRANICE KATASTRÁLNÍCH ÚZEMÍ
-  ZASTAVĚNÉ ÚZEMÍ
-  ÚDAJE KATASTRÁLNÍ MAPY
-  NAVRHOVANÉ FUNKČNÍ PLOCHY
-  **BO 0,7** KÓDOVÉ OZNAČENÍ FUNKČNÍCH PLOCH
-  PLOCHY PŘEDPOKLÁDANÉHO TRVALÉHO ZÁBORU ZPF
-  **10** ČÍSELNÉ OZNAČENÍ PLOCH PŘEDPOKLÁDANÉHO TRVALÉHO ZÁBORU ZPF
-  HRANICE BONITOVANÝCH PŮDNĚ EKOLOGICKÝCH JEDNOTEK
-  **3.08.10** ČÍSELNÉ OZNAČENÍ BPEJ
-  **II.** TŘÍDA OCHRANY PŮD
-  HLAVNÍ ODVODŇOVACÍ ZAŘÍZENÍ
-  ÚČELOVÉ KOMUNIKACE V NAVAZUJÍCÍM ÚZEMÍ



Změna ÚPmB – B176_p111_22_MC_Komin		
Návrh pro veřejné projednání		
VÝKRES PŘEDPOKLÁDANÝCH ZÁBORŮ PŮDNÍHO FONDU		0.3
ZHOTOVITEL: ING. ARCH. BARBORA JENČKOVÁ, JUGOSLÁVSKÁ 633/75a, 613 00 BRNO	POŘIZOVATEL: Odbor územního plánování a rozvoje MMB Kounicova 67, 601 67 Brno	
SMLOUVA ČÍSLO 4123052877	MĚŘÍTKO 1: 5000	DATUM: ŘÍJEN 2023