










LEGENDA:

- | | | | |
|---|--|---|---|
|  | řešené území |  | bezpečnostní pásmo plynovodu |
|  | hranice městských částí |  | ochranné pásmo elektrizační soustavy |
|  | lokální biocentrum |  | dálkový napaječ tepla |
|  | lokální biokoridor |  | záplavové území Q100 |
|  | vybrané výhledové trasy pro cyklistickou dopravu |  | území ohrožené zvláštní povodní - Vířská přehrada |
|  | hlavní sběrné komunikace |  | území ohrožené zvláštní povodní - Brněnská přehrada |
|  | sběrné komunikace se 2 nebo 3 jízdními pruhy |  | lokality Natura 2000 |

Změna ÚPmB – B176_p111_22_MC_Komin		
Návrh pro veřejné projednání		
VÝKRES ŠIRŠÍCH VZTAHŮ		0.2
ZHOTOVITEL: ING. ARCH. BARBORA JENČKOVÁ, JUGOSLÁVSKÁ 633/75a, 613 00 BRNO	POŘIZOVATEL: Odbor územního plánování a rozvoje MMB Kounicova 67, 601 67 Brno	
SMLOUVA ČÍSLO 4123052877	MĚŘÍTKO 1: 50 000	DATUM: ŘÍJEN 2023