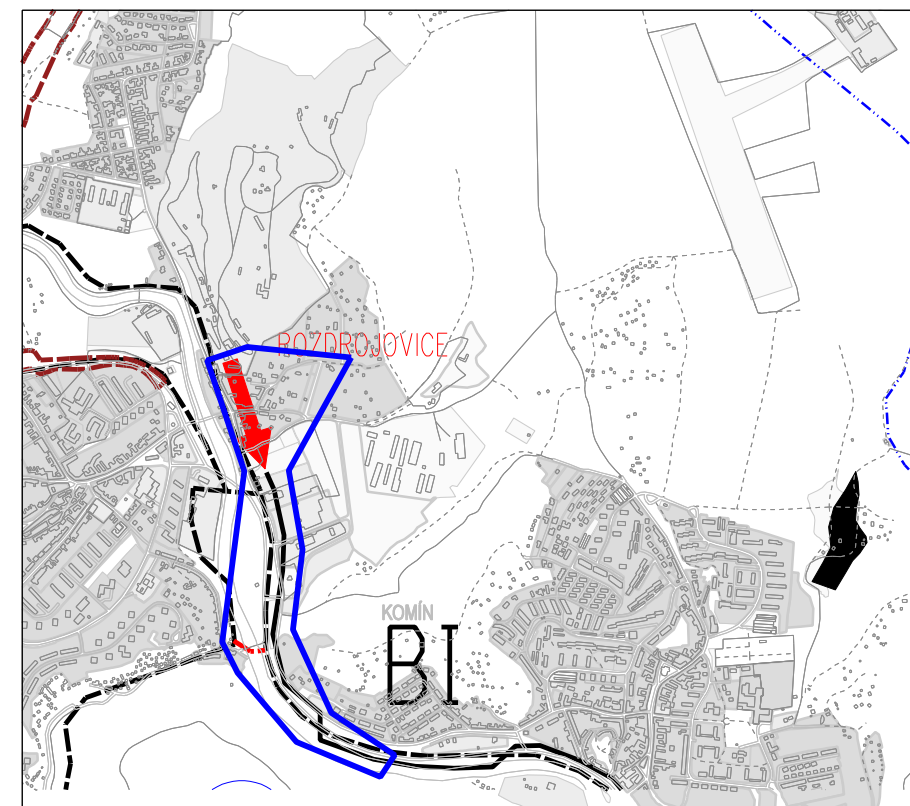
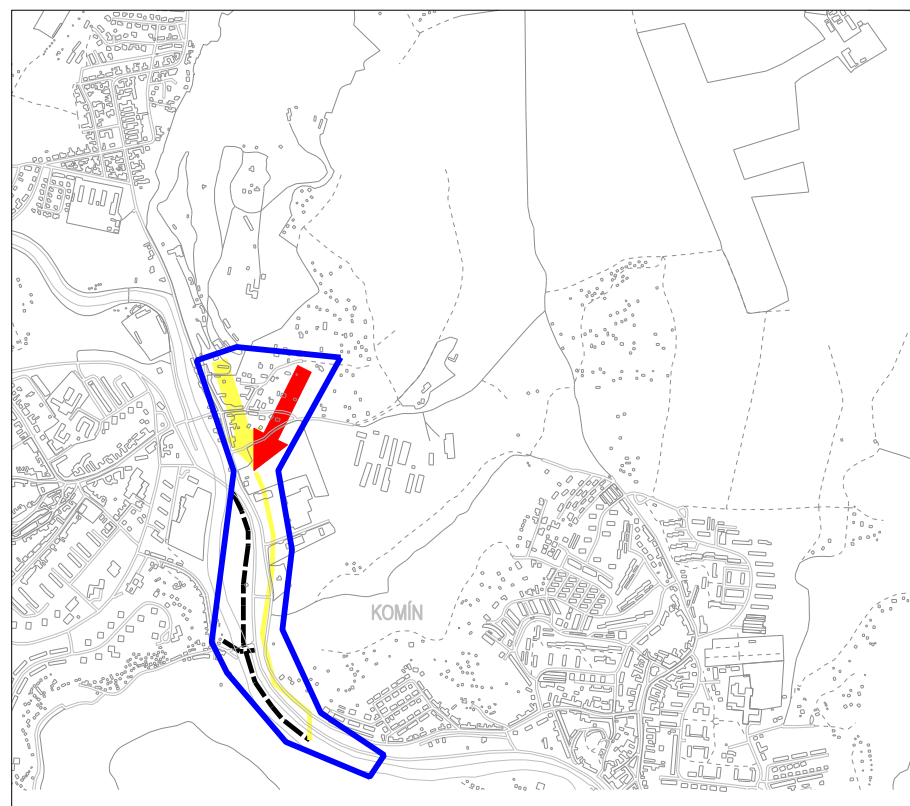


Úplné změně k 18. 8. 2023




LEGENDA ZMĚNY:



ŘEŠENÉ ÚZEMÍ



SPLAŠKOVÁ STOKA STÁVAJÍCÍ



JEDNOTNÁ STOKA - JEV RUŠENÝ ZMĚNOU

Seznam změn:

- Změna "směr napojení obce", který je zobrazen červenou šipkou, je zpřesněn na základě změny polohy trasy jednotné stoky stávající,
- změna z jednotné stoky stávající na splaškovou stoku stávající a zpřesnění její trasy na základě skutečného stavu,
- změna ze splaškové stoky návrh na splaškovou stoku stávající na základě skutečného stavu.

Pro výkres návrhu urbanistické koncepce - urbanistický návrh platného ÚPmB platí legenda:
<https://upmb.brno.cz/wp-content/uploads/2023/08/T3.pdf>



ŘEŠENÉ ÚZEMÍ

Změna ÚPmB – B176_p111_22_MC_Komin
Návrh pro veřejné projednání

T3 ODKANALIZOVÁNÍ ÚZEMÍ ZMĚNY

3

ZHOTOVITEL:
ING. ARCH. BARBORA JENČKOVÁ,
JUGOSLÁVSKÁ 633/75a, 613 00 BRNO

POŘIZOVATEL:
Odbor územního plánování a rozvoje MMB
Kounicova 67, 601 67 Brno

SMLOUVA ČÍSLO 4123052877

MĚŘÍTKO 1: 25 000

DATUM: ŘÍJEN 2023