


LEGENDA:

 REŠENÉ ÚZEMÍ

LEGENDA ZMĚNY (PRO PLOCHY UVNITŘ HRANICE ZMĚNY):


stab.	navr.	FUNKCE (urbanistická) - účel využití plochy
		FUNKČNÍ TYP - podrobné rozlišení účelu využití plochy v rámci dané funkce


PLOCHY STAVEBNÍ


 **ZVLÁŠTNÍ PLOCHY PRO REKREACI**
 - jsou určeny pro hromadnou rekreaci, sport, zábavu a soustředěné formy rekreačního bydlení a ubytování. Jedná se zejména o:
 - sportovní a zábavní komplexy
 - sportoviště organizované tělovýchovy
 - rekreační střediska.

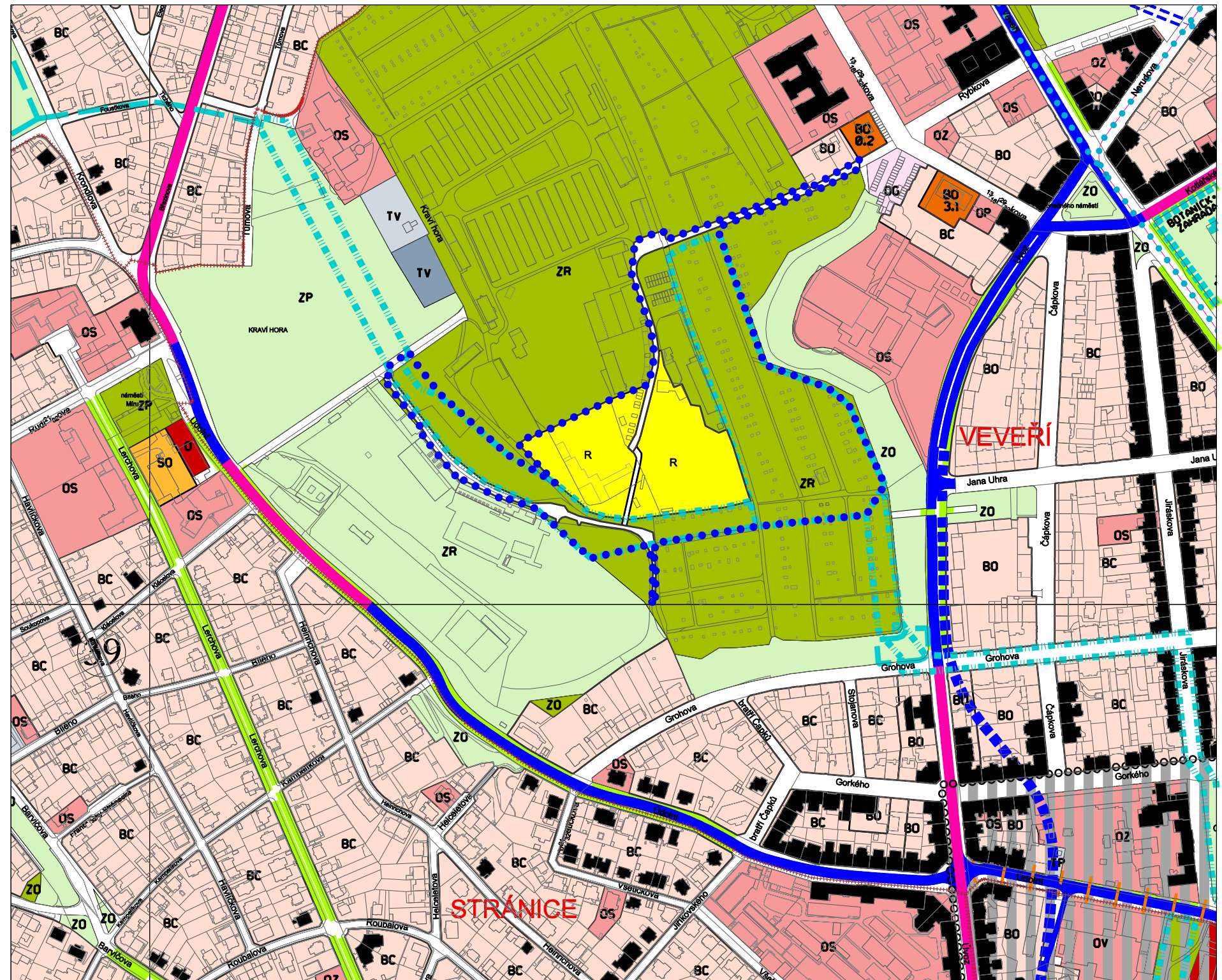
 PLOCHY KOMUNIKACÍ A PROSTRANSTVÍ MÍSTNÍHO VÝZNAMU

OCHRANNÉ REŽIMY

 VÝZNAMNÝ KRAJINNÝ PRVEK (navrhovaný)
 (zák.č.114/1992 Sb., o ochraně přírody a krajiny, ve znění pozdějších předpisů)

 BIOCENTRUM URBÁNNÍ
 (biocentrum podle vyhl.č. 395/1992 Sb., ve znění pozdějších předpisů)

 BIODORIDOR URBÁNNÍ
 (biokoridor podle vyhl.č. 395/1992 Sb., ve znění pozdějších předpisů)



Pro výkres Plán využití území - doplňující výkres platného ÚPmB platí legenda: <https://upmb.brno.cz/wp-content/uploads/2023/08/legenda.pdf>

Změna ÚPmB – B154_p35_22

Návrh pro veřejné projednání

**PRŮMĚT ZMĚN DO USPOŘÁDÁNÍ ÚZEMÍ MĚSTA
 VÝKRES ODŮVODNĚNÍ**

0.3

ZHOTOVITEL:
 ING. ARCH. BARBORA JENČKOVÁ,
 JUGOSLÁVSKÁ 633/75a, 613 00 BRNO

POŘIZOVATEL:
 Odbor územního plánování a rozvoje MMB
 Kounicova 67, 601 67 Brno

SMLOUVA ČÍSLO 4123053762

MĚŘÍTKO 1: 5 000

DATUM: LEDEN 2024