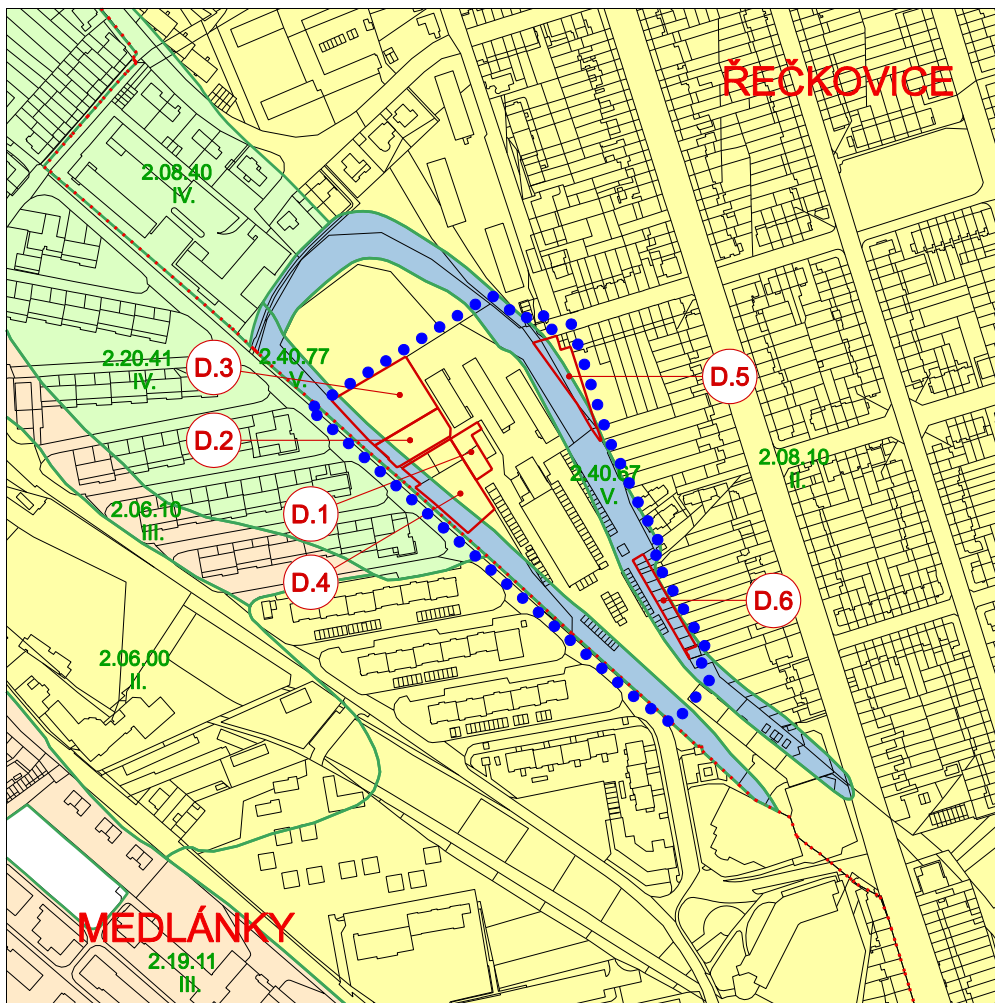


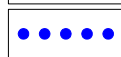


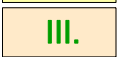





změna ÚPmB



LEGENDA

	HRANICE KATASTRÁLNÍHO ÚZEMÍ		OZNAČENÍ BPEJ
	ŘEŠENÉ ÚZEMÍ		II. TŘÍDA OCHRANY PŮDY
	VYMEZENÍ LOKALIT PŘEDPOKLÁDANÉHO ZÁBORŮ PŮDNÍHO FONDU		III. TŘÍDA OCHRANY PŮDY
	HRANICE BONITOVANÝCH PŮDNĚ EKOLOGICKÝCH JEDNOTEK		IV. TŘÍDA OCHRANY PŮDY
			V. TŘÍDA OCHRANY PŮDY

ZMĚNA ÚPmB - B4/22 SOUBĚŽNĚ SE ZMĚNOU RP MČ MEDLÁNKY - RP_Me3-22

O.3

VÝKRES PŘEDPOKLÁDANÝCH ZÁBORŮ PŮDNÍHO FONDU

STUPEŇ DOKUMENTACE: NÁVRH PRO VEŘEJNÉ PROJEDNÁNÍ

ZHOTOVITEL:
Ing. arch. Štěpán Kočíš
M. Majerové 3, 638 00 BRNO

POŘIZOVATEL:
Odbor územního plánování a rozvoje MMB
Kounicova 67, 601 67 BRNO



SMLOUVA Č. 4123052409

MĚŘÍTKO 1 : 5 000

DATUM

12/2023