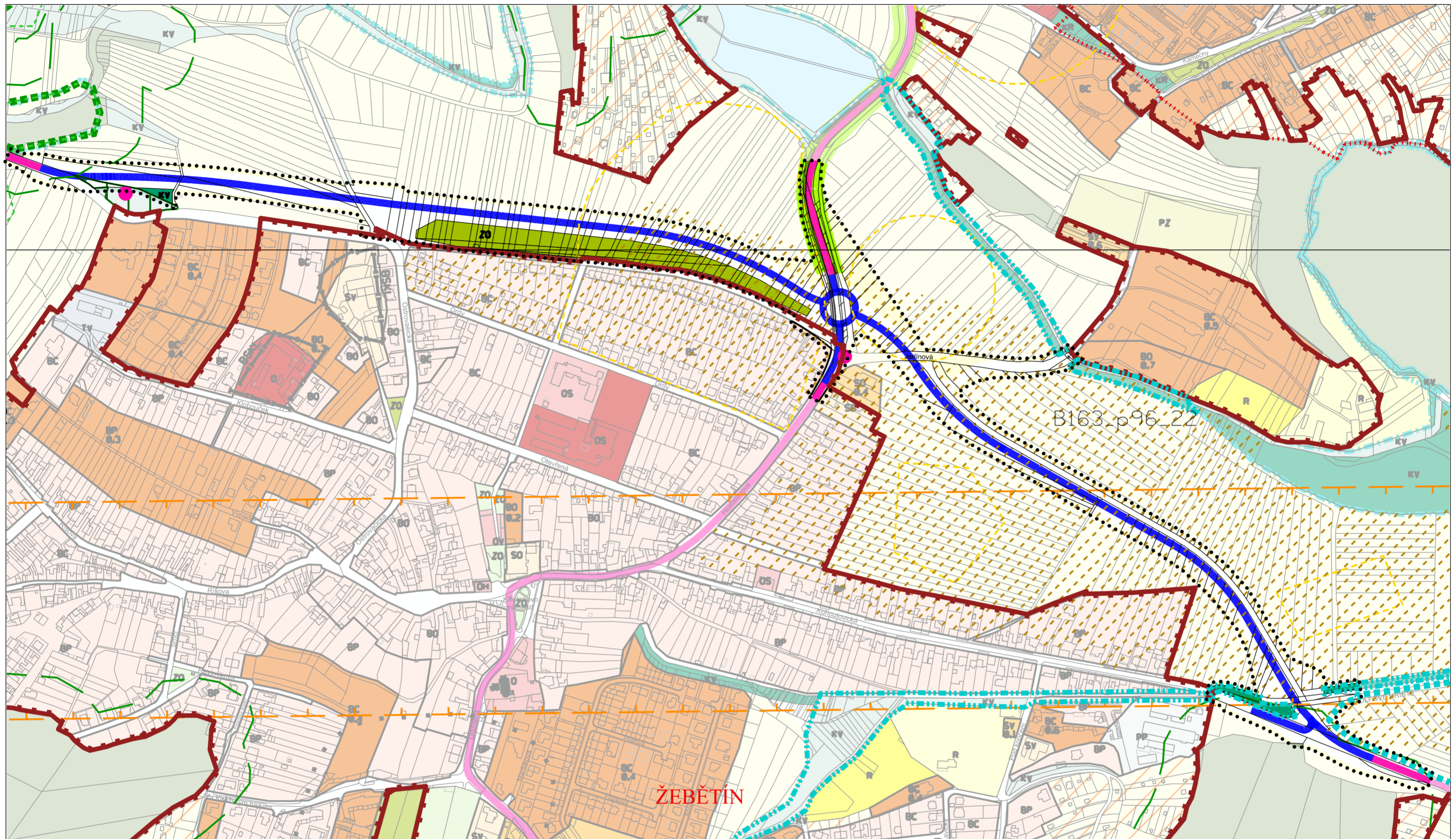


ZMĚNA ÚZEMNÍHO PLÁNU MĚSTA BRNA
B163_p96_22



ZASTAVĚNÉ ÚZEMÍ

..... HRANICE ZMĚNY (INFORMATIVNÍ ZÁKRES)




HRANICE ZASTAVĚNÉHO ÚZEMÍ MĚSTA (§2 odst.1 písm.d) stavebního zákona č. 183/2006 Sb., ve znění pozdějších předpisů)

LEGENDA ZMĚNY (PRO PLOCHY UVNITŘ HRANICE ZMĚNY)

PLOCHY STAVEBNÍ

stab. navrh.



PLOCHY KOMUNIKACÍ A PROSTRANSTVÍ MÍSTNÍHO VYZNAMU



LINIOVÁ ZELENĚ - RUŠENÁ ČÁST

PLOCHY NESTAVEBNÍ - VOLNÉ


stab. navrh.



PLOCHY KRAJINNÉ ZELENĚ VŠEOBECNĚ



PLOCHY OSTATNÍ MĚSTSKÉ ZELENĚ



ZEMĚDĚLSKÝ PŮDNÍ FOND (ZPF)

USPOŘÁDÁNÍ DOPRAVY

stab. navrh.



SBĚRNÉ KOMUNIKACE SE 2 NEBO 3 JÍZDNÍMI PRUHY

LIMITY A OCHRANNÉ REŽIMY (DLE ÚAP MĚSTA BRNA - Aktualizace ÚAP 2020)



BIOKORIDOR ÚZEMNÍHO SYSTÉMU EKOLOGICKÉ STABILITY KRAJINY



PLOCHY SE ZVLÁŠTNÍM REŽIMEM



PŘÍRODNÍ PARKY



NEJVÝZNAMNĚJŠÍ ZELENĚ MĚSTA



BIOTOP VYBRANÝCH ZVLÁŠTĚ CHRÁNĚNÝCH DRUHŮ VELKÝCH SAVCŮ



VZDÁLENOST 50 m OD HRANICE LESA



NEMOVITÁ KULTURNÍ PAMÁTKA



ÚZEMÍ S ARCHEOLOGICKÝMI NÁLEZY I A II



ZÁJMOVÉ ÚZEMÍ TRAS MIKROVLNNÝCH SPOJŮ (FRESNELOVY ZÓNY) - MO ČR



ZPF I. A II. TŘÍDY OCHRANY PŮD

POZNÁMKA:

Pro plochy vně hranice změny platí legenda ÚPmB (grafické znázornění těchto ploch je barevně potlačeno) Legenda k platnému ÚPmB je k nahlédnutí na webových stránkách www.upmb.brno.cz/platny-uzemni-plan/uplne-zneni/

Celé správní území města Brna je zájmovým územím Mjnjsterstva obrany ČR pro zajišťování obrany a bezpečnosti státu a je součástí území vymezeného ochranného pásma leteckých zabezpečovacích zařízení/ radiolokačních a radionavigačních prostředků MO ČR.

Celé území města leží v ochranném pásmu mezinárodního letiště Brno-Tuřany

<p>MAAUS m. architektonické a urbanistické studio</p>			
<p>POŘIZOVATEL: Odbor územního plánování a rozvoje Magistrát města Brna Kounicova 67, 601 67 Brno</p>		<p>ZPRACOVATEL: MAAUS s.r.o. Gorkého 51/1, 602 00 Brno</p>	
<p>ČÍSLO SMLOUVY: 4123052363</p>		<p>ZODPOVĚDNÝ PROJEKTANT: Ing. arch. Miroslava Zadražilová, Ph.D.</p>	
		<p>ZPRACOVATELSKÝ TÝM: Ing. arch. Lenka Ondruchová Ing. arch. Martin Jetelma</p>	
<p>DOPRAVNÍ ŘEŠENÍ: Ateliér DPK, s.r.o.; Ing. Petr Soldán</p>			
<p>NÁZEV ZAKÁZKY: Změna ÚPmB – B163_p96_22 Návrh pro veřejné projednání</p>			
DATUM:	12/2023 vč. SEA	MĚŘITKO:	1:5000
VÝKRES ZMĚNY:	NÁZEV VÝKRESU:		
0.1	Plán využití území – koordinační výkres		