



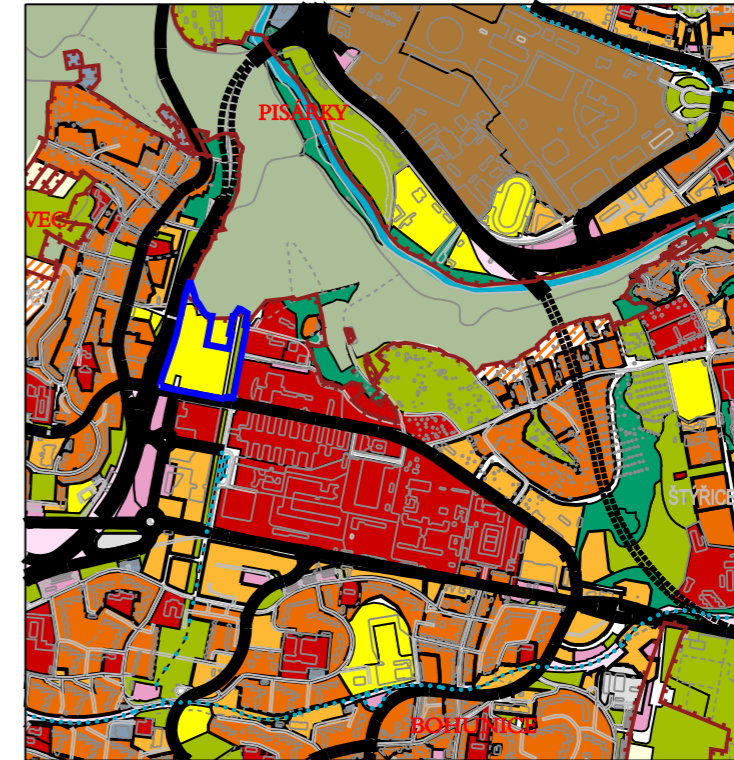


 HRANICE ZMĚNY

legenda změny

OZNAČENÍ FUNKCE

-  smíšené plochy
-  zvláštní plochy pro rekreaci
-  plochy pro dopravu
-  plochy komunikací a prostranství místního významu



 HRANICE ZMĚNY

POŘIZOVATEL	MAGISTRÁT MĚSTA BRNA ODBOR ÚZEMNÍHO PLÁNOVÁNÍ A ROZVOJE
ZPRACOVATEL	AID team a.s.
SMLOUVA Č.	4123052406
STAV	NÁVRH
NÁZEV VÝKRESU	U1 NÁVRH URBANISTICKÉ KONCEPCE URBANISTICKÝ NÁVRH - VÝKRES ZMĚNY
MĚŘÍTKO	1 : 25 000
FORMÁT	2 x A4
DATUM	09 / 2023