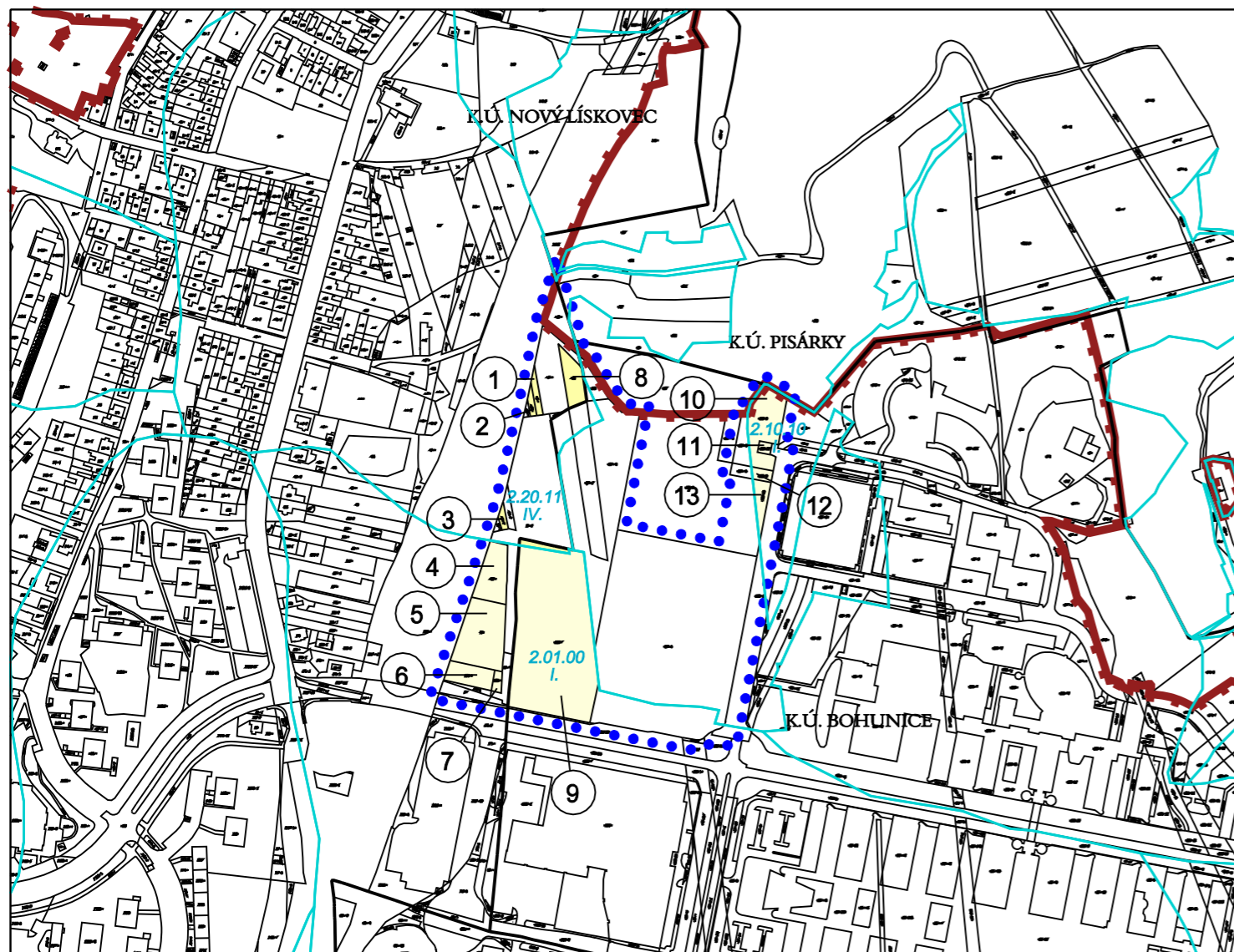




Změna ÚPmB - B100_p94_22
MČ Brno-Bohunice, MČ-Brno Nový Lískovec



 HRANICE ZMĚNY

LEGENDA ZNAČENÍ:

-  zemědělská půda s třídou ochrany ZPF - I.
-  zemědělská půda s třídou ochrany ZPF - IV.

 BPEJ hranice


2.20.11 Kód BPEJ

IV. třída ochrany

 hranice katastrálního území

 identifikační číslo ploch záborů

ZASTAVĚNÉ ÚZEMÍ

 HRANICE ZASTAVĚNÉHO ÚZEMÍ MĚSTA
(§2 odst.1 písm.d) stavebního zákona
č. 183/2006 Sb., ve znění pozdějších předpisů)

Změna ÚPmB B100_p94_22



POŘIZOVATEL	MAGISTRÁT MĚSTA BRNA ODBOR ÚZEMNÍHO PLÁNOVÁNÍ A ROZVOJE
ZPRACOVATEL	AID team a.s.
SMLOUVA Č.	4123052406
STAV	ODŮVODNĚNÍ NÁVRHU
NÁZEV VÝKRESU	VÝKRES PŘEDPOKLÁDANÝCH ZÁBORŮ PŮDNÍHO FONDU
MĚŘÍTKO	1 : 5 000
FORMÁT	2 x A4
DATUM	09 / 2023

0.3