












ÚZEMNÍ PLÁN MĚSTA BRNA 1994

U4.1 DOPRAVA - VYBRANÁ KOMUNIKAČNÍ SÍŤ




1 : 25 000

LEGENDA




-  KOMUNKACE DÁLNIČNÍHO TYPU
-  RYCHLOSTNÍ KOMUNIKACE
-  PODPOVRCHOVÉ ÚSEKY KOMUNIKACÍ
-  SBĚRNÉ KOMUNIKACE SE 4 A VÍCE JÍZD. PRUHY
-  SBĚRNÉ KOMUNIKACE SE 2 NEBO 3 JÍZD. PRUHY
-  MĚSTSKÉ TRÁBY
-  ŽELEZNIČNÍ PLOCHY A TRATE
-  KORIDORY VYSOKORYCHLOSTNÍCH TRATÍ
-  NÁVRH ZÁCHYTNÝCH PARKOVIŠŤ PRO KAMIONY
-  TRÍSTUPŇOVÝ KOMUNIKAČNÍ OCHRANNÝ SYSTÉM
-  REZERVY PRO UPŘESNĚNÍ DOPRAVNÍHO ŘEŠENÍ

Územní plán města Brna je v části vymezení ploch a trasy rychlostní silnice R43 se všemi jejími objekty a souvisejícími stavbami včetně mimoúrovňových křižovatek s napojením na stávající silniční síť a včetně všech souvisejících ochranných pásem zrušen rozhodnutím Nejvyššího správního soudu s účinností od 27.5.2010.

URBANISTICKÁ STRUKTURA

-  PLOCHY BYDLENÍ, OBECNÍ A VEŘEJNÉ VYBAVENOSTI
-  SMÍŠENÉ PLOCHY, ZVLÁŠTNÍ PLOCHY, KTERÉ SLOUŽÍ REKREACI A OSTATNÍ ZVLÁŠTNÍ PLOCHY
-  PLOCHY PRACOVNÍCH AKTIVIT, DOPRAVY A TECHNICKÉ VYBAVENOSTI

DOPLŇUJÍCÍ ZNAČKY

-  hranice administrativně správního území statutárního města brna
-  Vymezení ploch a trasy rychlostní silnice R43 se všemi jejími objekty a souvisejícími stavbami včetně mimoúrovňových křižovatek s napojením na stávající silniční síť a včetně všech souvisejících ochranných pásem - zrušeno rozhodnutím Nejvyššího správního soudu s účinností od 27.5.2010
-  VYDĚLENÍ HRANICE ÚZEMÍ DOTČENÉHO ZMĚNAMI ÚPKS, VE KTERÝCH DOCHÁZÍ KE ZMĚNĚ DOPRAVNÍHO SYSTÉMU

POŘIZOVATEL: MAGISTRÁT MĚSTA BRNA
Odbor územního plánování a rozvoje

POLOHOPIŠNÝ PODKLAD:
© ČÚZK 2012

ÚPLNÉ ZNĚNÍ K 18. 8. 2023