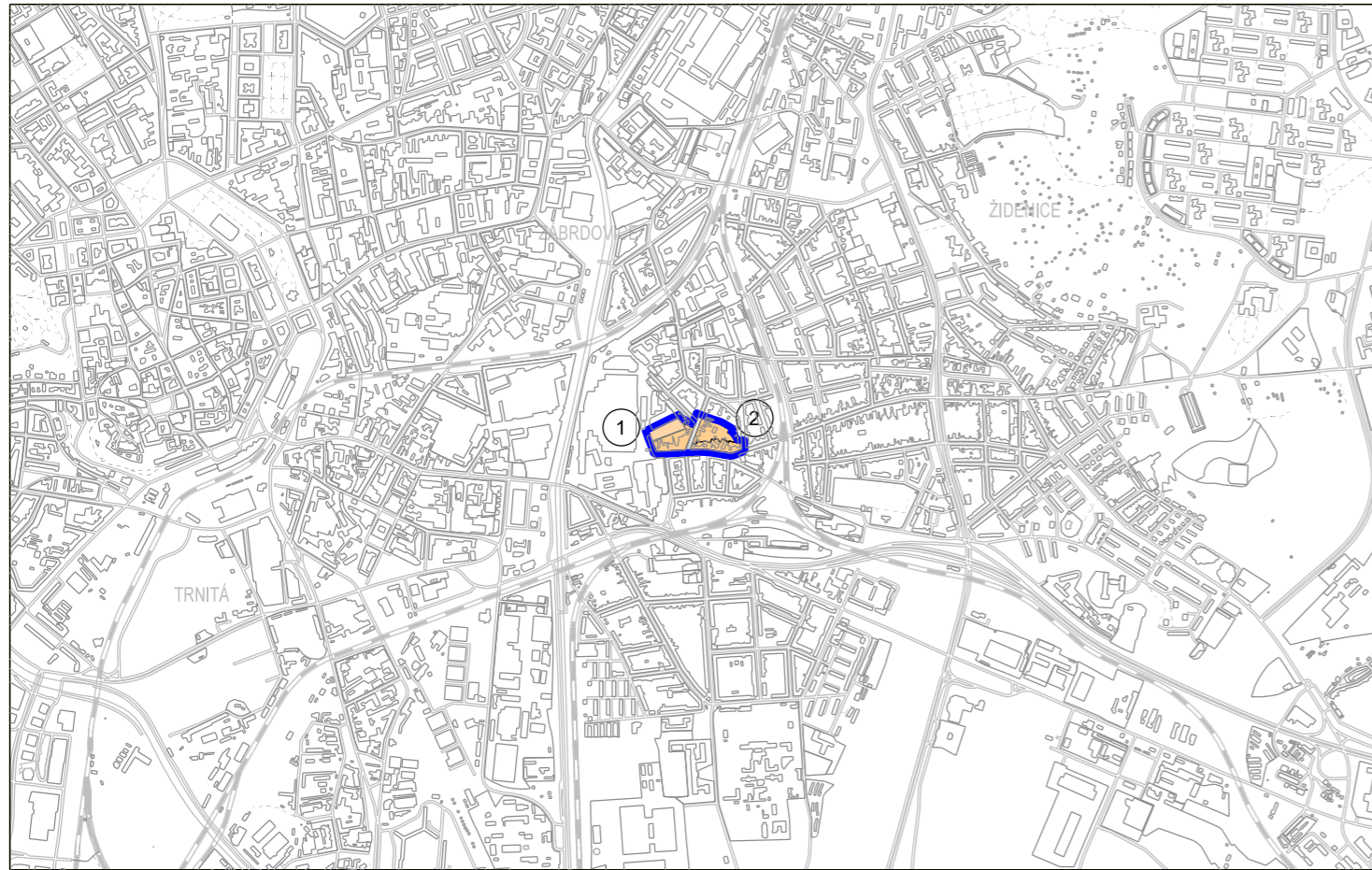


**ZMĚNA B342_p159_22z
Táborská - Geislerova - Neklanova**





B342_p159_22z - Táborská - Geislerova - Neklanova
MČ Brno-Židenice, k.ú. Židenice (611115)

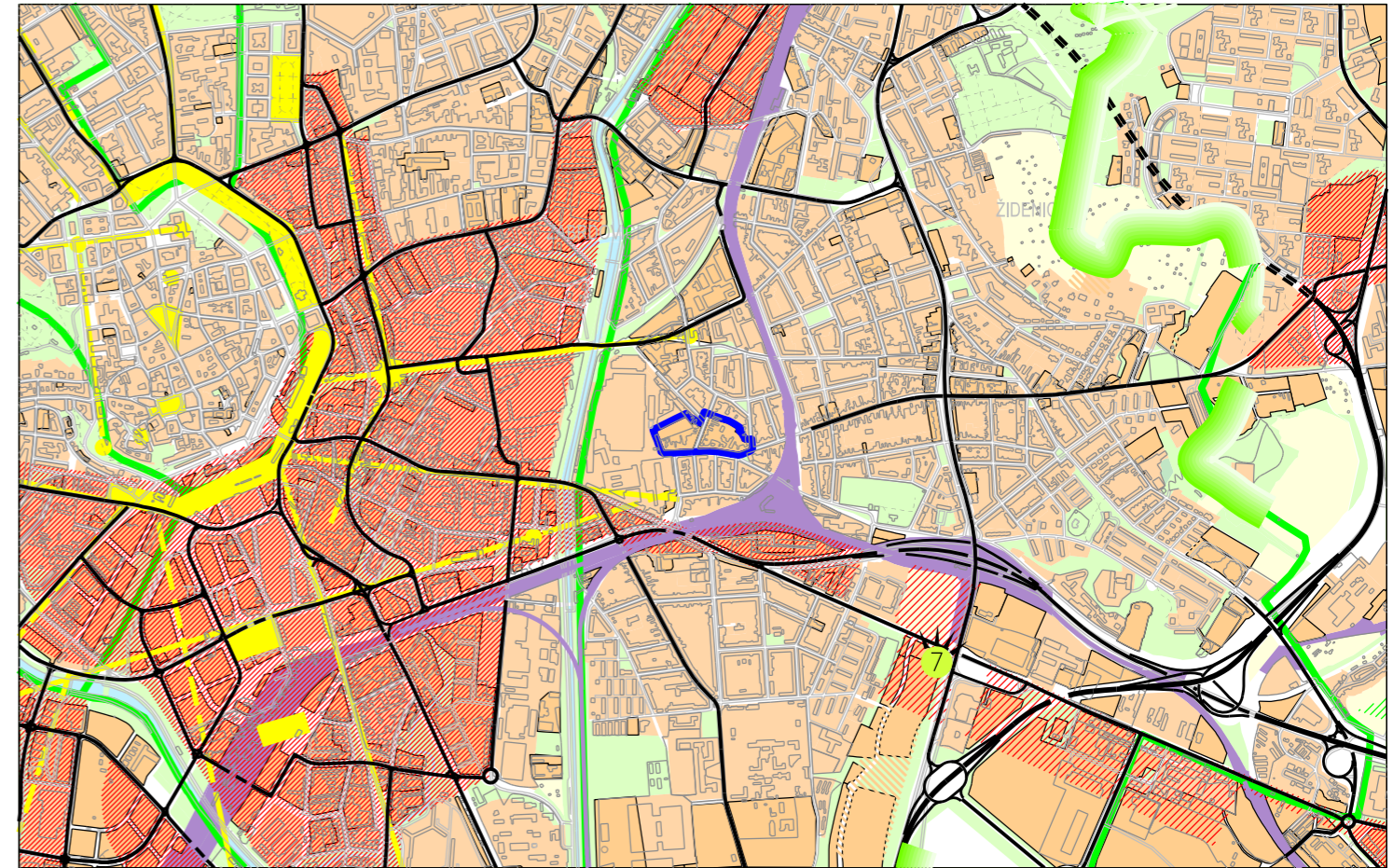
 hranice řešeného území

- ① změna částí plochy proporcionálního rozvoje městských částí na plochu ostatního urbanizovaného území
- ② rozdělení plochy proporcionálního rozvoje městských částí dle navrhovaného vymezení návrhové plochy bydlení a návrhové smíšené plochy

LEGENDA ZMĚNY


-  PLOCHY PROPORCIONÁLNÍHO ROZVOJE MĚSTSKÝCH ČÁSTÍ
-  OSTATNÍ STÁVAJÍCÍ URBANIZOVANÉ ÚZEMÍ

**ÚZEMNÍ PLÁN MĚSTA BRNA 1994
U5 - Návrh urbanistické koncepce - urbánní a krajinná osnova 1 : 25 000**



Legenda k platnému ÚPmB je k nahlédnutí na webových stránkách
www.upmb.brno.cz/platny-uzemni-plan/uplne-zneni/

 hranice řešeného území

Změna ÚPmB - B342_p159_22_MČ_Židenice ZMĚNA B342_p159_22z - Táborská - Geislerova - Neklanova		z.4
U5 - Návrh urbanistické koncepce - urbánní a krajinná osnova NÁVRH PRO VEŘEJNÉ PROJEDNÁNÍ		
ZPRACOVATEL:	Ing. arch. Roman Gale romangale s.r.o.	POŘIZOVATEL: MAGISTRÁT MĚSTA BRNA Odbor územního plánování a rozvoje
SMLOUVA č. 4123052408	MĚŘÍTKO 1 : 25 000	
		DATUM 10/2023