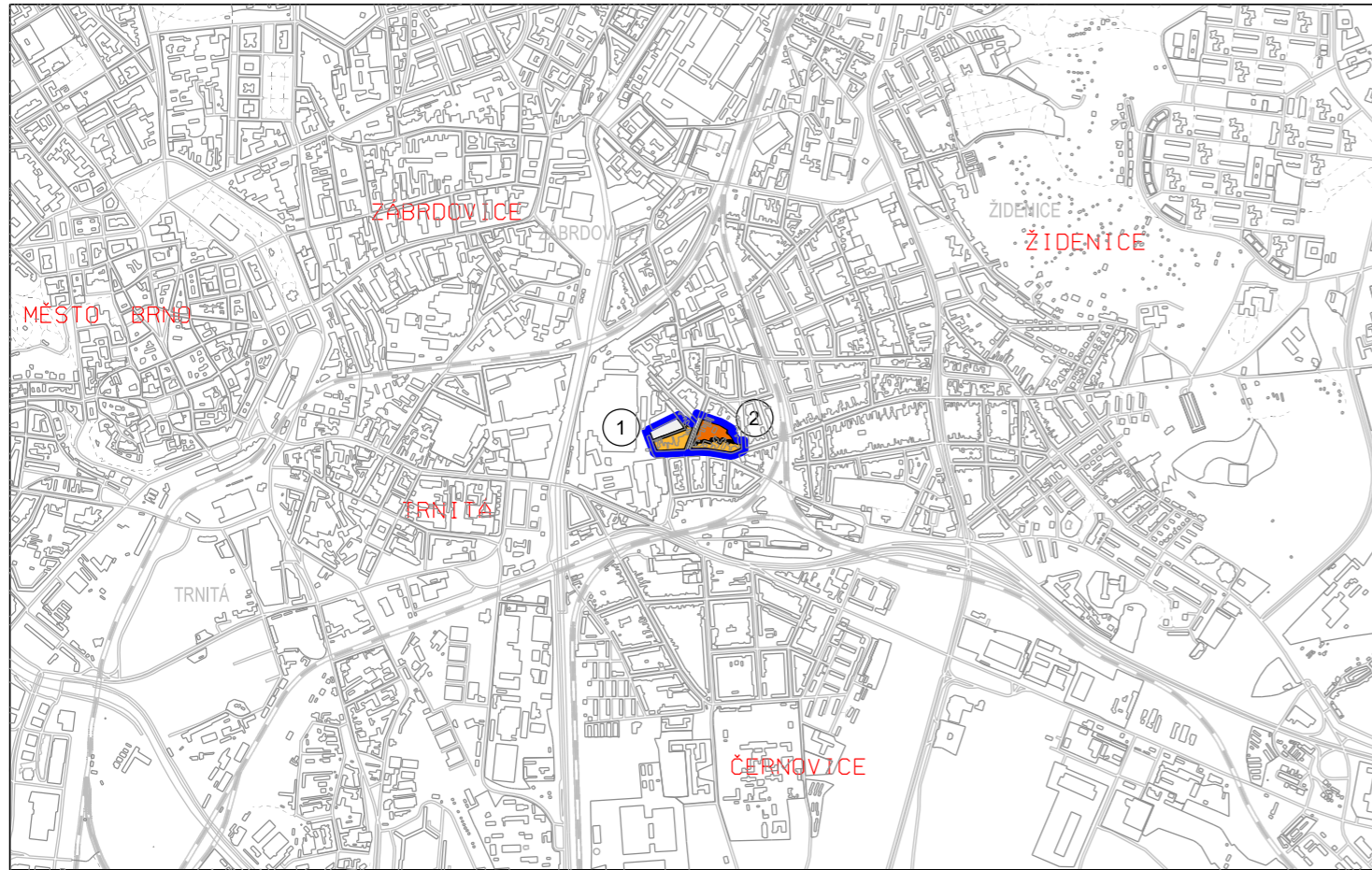


**ZMĚNA B342_p159_22z
Táborská - Geislerova - Neklanova**






B342_p159_22z - Táborská - Geislerova - Neklanova
MČ Brno-Židenice, k.ú. Židenice (611115)

 hranice řešeného území

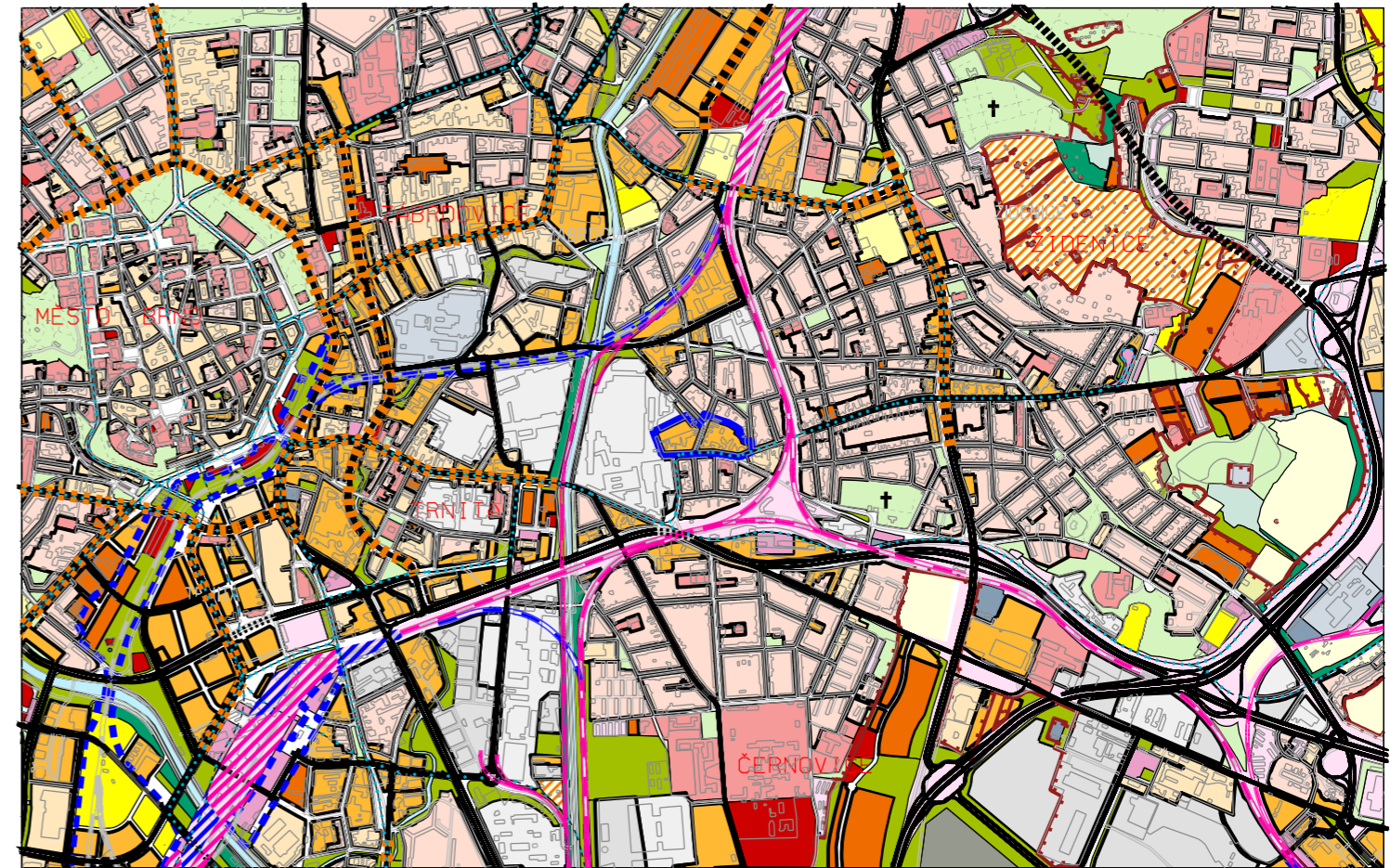
- 1 změna části návrhové smíšené plochy na stabilizovanou plochu pracovních aktivit
- 2 změna části návrhové smíšené plochy na návrhovou plochu bydlení

LEGENDA ZMĚNY

OZNAČENÍ FUNKCE


stab.	navr.	
		PLOCHY BYDLENÍ
		SMÍŠENÉ PLOCHY
		PLOCHY PRACOVNÍCH AKTIVIT

**ÚZEMNÍ PLÁN MĚSTA BRNA 1994
U2 - Návrh urbanistické koncepce - plochy stavebního
rozvoje a restrukturalizace území 1 : 25 000**



Legenda k platnému ÚPmB je k nahlédnutí na webových stránkách
www.upmb.brno.cz/platny-uzemni-plan/uplne-zneni/

 hranice řešeného území

Změna ÚPmB - B342_p159_22z - b342_p159_22 MČ Židenice ZMĚNA B342_p159_22z - Táborská - Geislerova - Neklanova		z.3
U2 - Návrh urbanistické koncepce - plochy stav. rozvoje a rest. území NÁVRH PRO VEŘEJNÉ PROJEDNÁNÍ		
ZPRACOVATEL:	Ing. arch. Roman Gale romangale s.r.o.	POŘIZOVATEL: MAGISTRÁT MĚSTA BRNA Odbor územního plánování a rozvoje
SMLOUVA č. 4123052408	MĚŘÍTKO 1 : 25 000	
		DATUM 10/2023