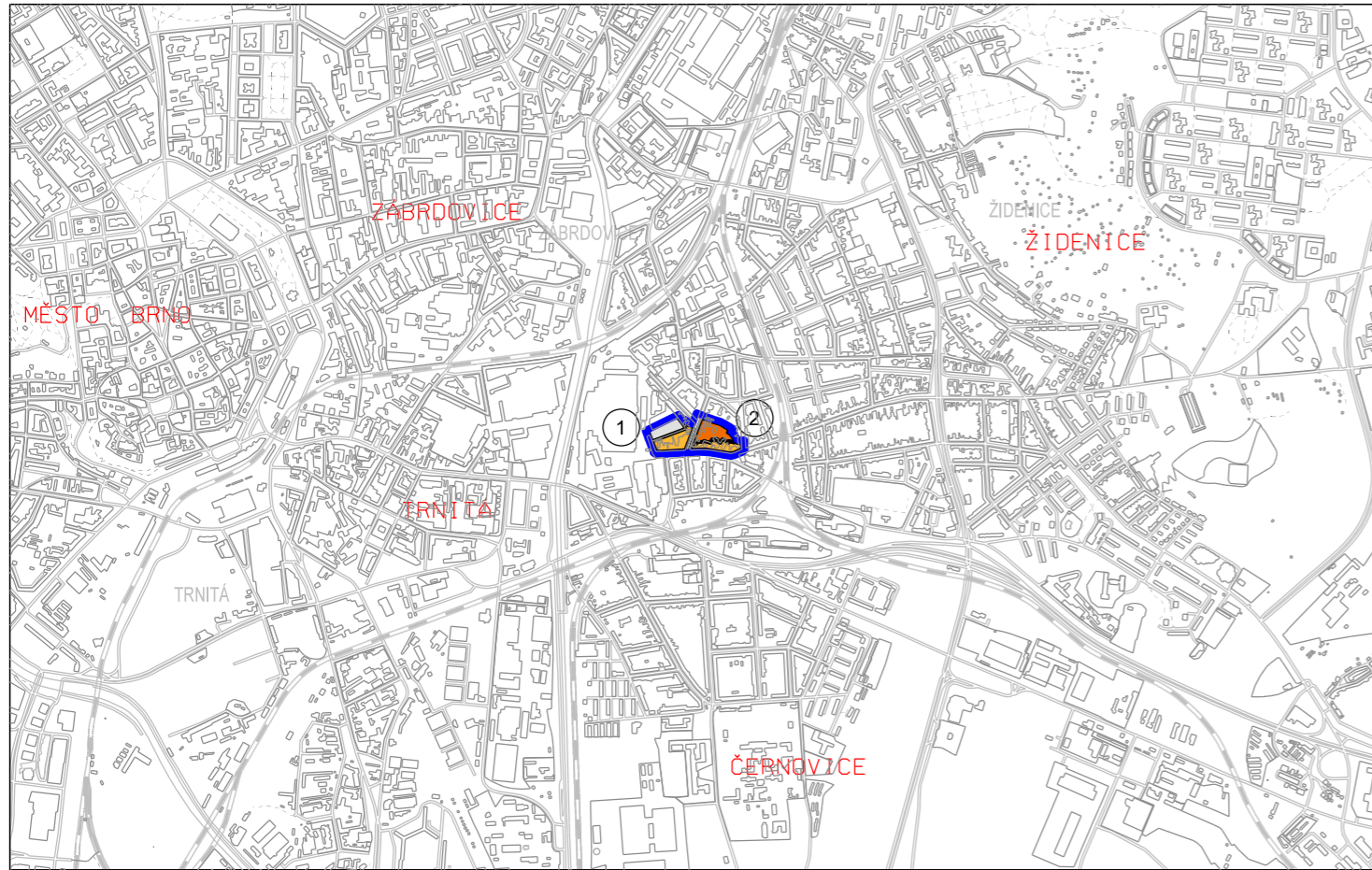


ZMĚNA B342_p159_22z
Táborská - Geislerova - Neklanova






B342_p159_22z - Táborská - Geislerova - Neklanova
 MČ Brno-Židenice, k.ú. Židenice (611115)

 hranice řešeného území

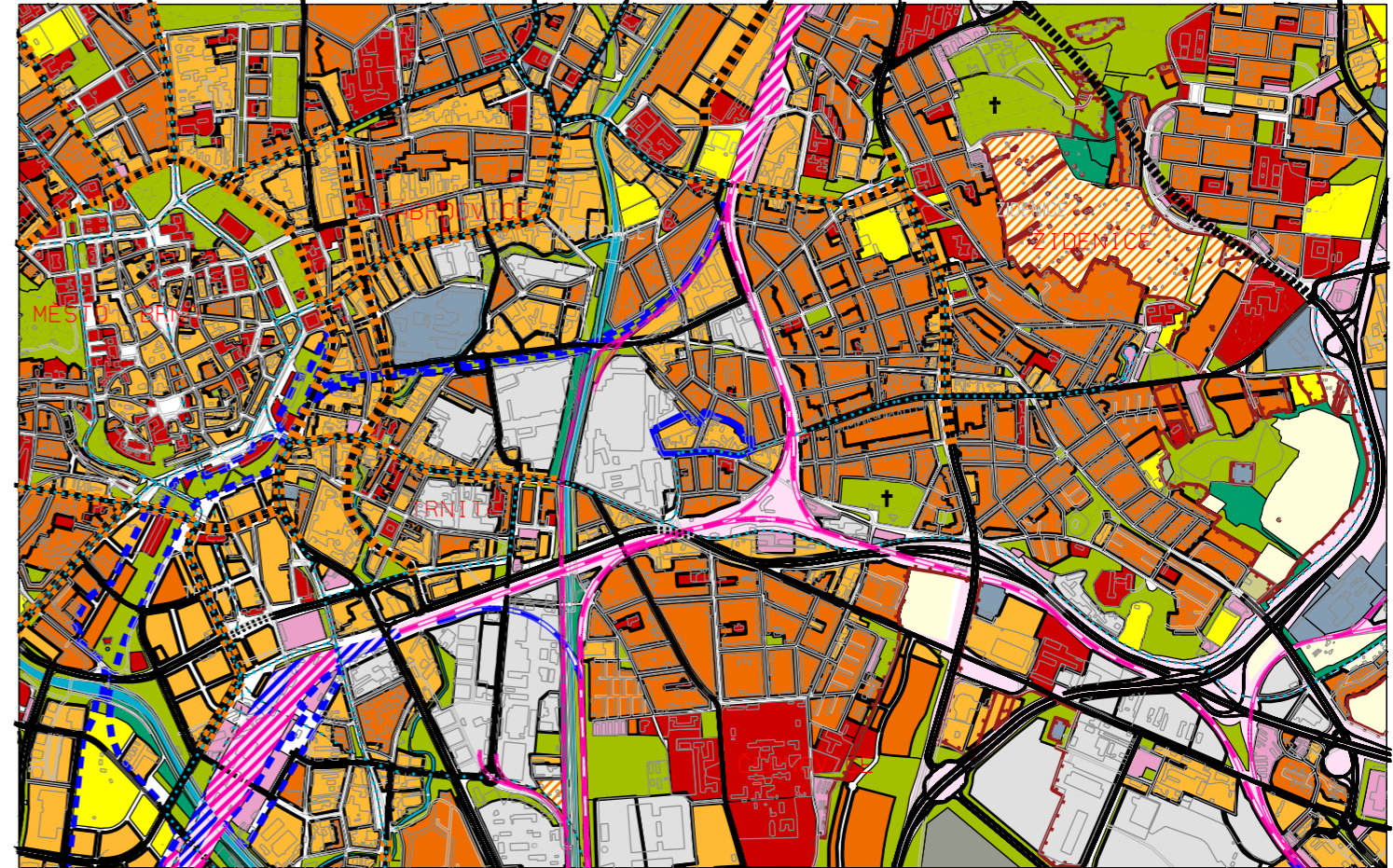
- ① změna části smíšené plochy na plochu pracovních aktivit
- ② změna části smíšené plochy na plochu bydlení

LEGENDA ZMĚNY

OZNAČENÍ FUNKCE

-  PLOCHY BYDLENÍ
-  SMÍŠENÉ PLOCHY
-  PLOCHY PRACOVNÍCH AKTIVIT

ÚZEMNÍ PLÁN MĚSTA BRNA 1994
U1 - Návrh urbanistická koncepce - urbanistický návrh 1 : 25 000



Legenda k platnému ÚPmB je k nahlédnutí na webových stránkách
www.upmb.brno.cz/platny-uzemni-plan/uplne-zneni/

 hranice řešeného území

Změna ÚPmB - B342_p159_22_MČ Židenice ZMĚNA B342_p159_22z - Táborská - Geislerova - Neklanova		z.2
U1 - Návrh urbanistické koncepce - urbanistický návrh NÁVRH PRO VEŘEJNÉ PROJEDNÁNÍ		
ZPRACOVATEL:	Ing. arch. Roman Gale romangale s.r.o.	POŘIZOVATEL: MAGISTRÁT MĚSTA BRNA Odbor územního plánování a rozvoje
SMLOUVA č. 4123052408	MĚŘÍTKO 1 : 25 000	B R N O DATUM 10/2023