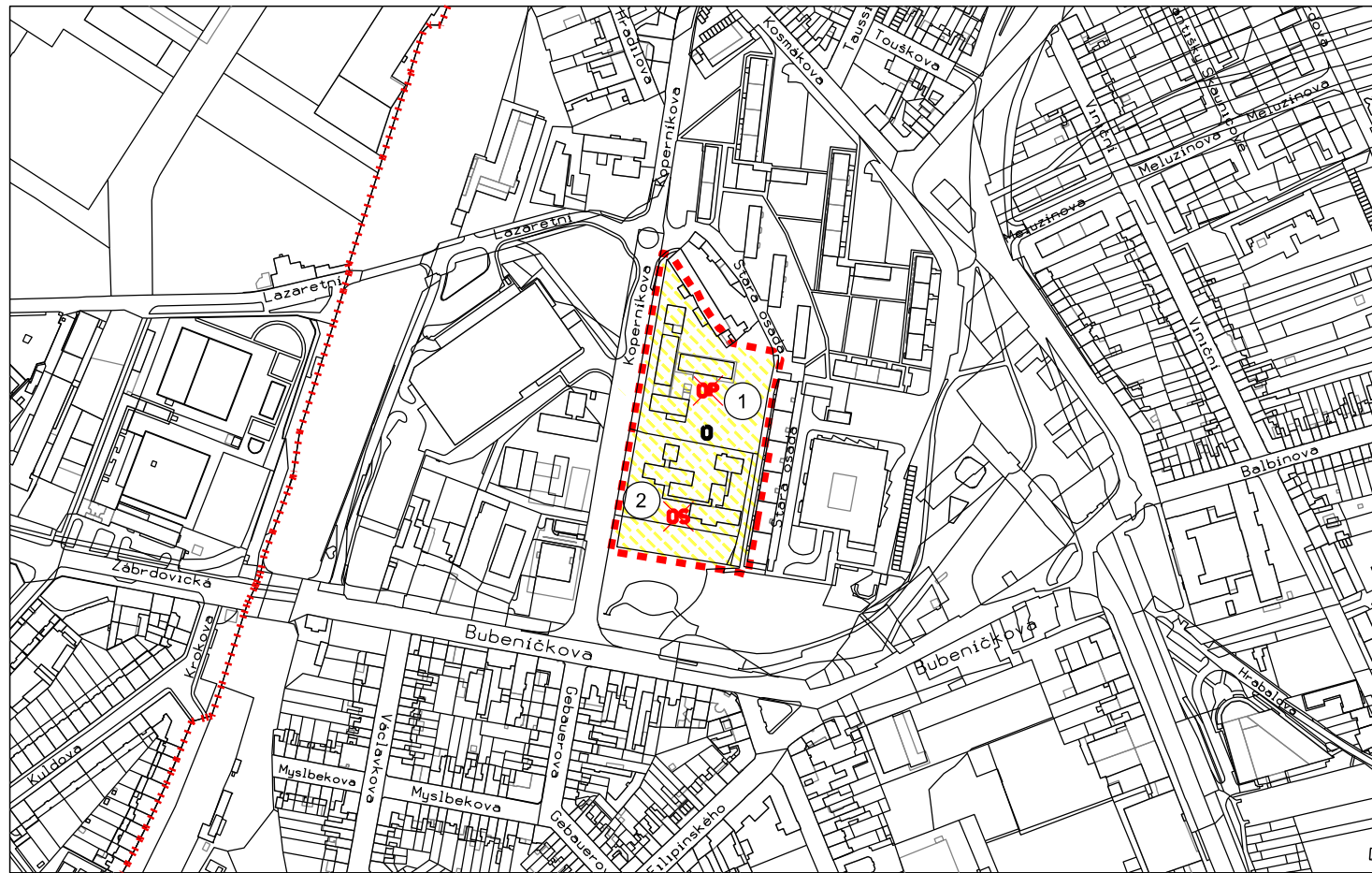


**ZMĚNA B342_p159_22q
MŠ Koperníkova**



B342_p159_22q - MŠ Koperníkova
MČ Brno-Židenice, k.ú. Židenice (611115)

 hranice řešeného území

- 1 změna stabilizované plochy OP na stabilizovanou plochu O
- 2 změna stabilizované plochy OS na stabilizovanou plochu O


LEGENDA ZMĚNY

PLOCHY STAVEBNÍ


stab. navr.

 PLOCHY PRO VEŘEJNOU VYBAVENOST - SOCIÁLNÍ PÉČE - NAVRŽENO KE ZRUŠENÍ

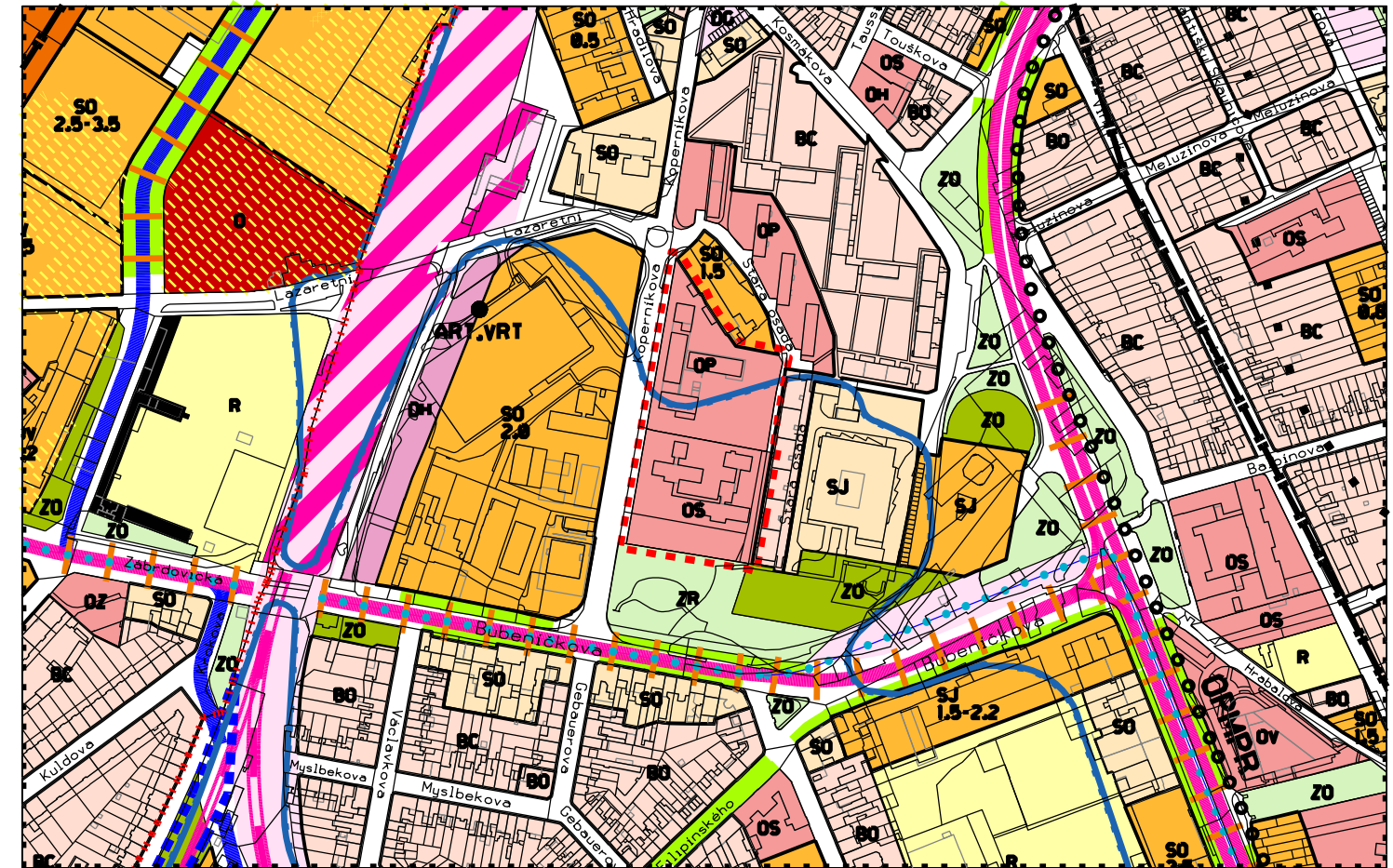
 PLOCHY PRO VEŘEJNOU VYBAENOST - ŠKOLSTVÍ - NAVRŽENO KE ZRUŠENÍ

 PLOCHY PRO VEŘEJNOU VYBAVENOST - VŠEOBECNÝ VEŘEJNÝ ÚČEL

ZVLÁŠTNÍ PODMÍNKY VYUŽITÍ

 hlukově zatížené území, v němž způsob nebo intenzita přípustného využití mohou být omezeny

**ÚZEMNÍ PLÁN MĚSTA BRNA 1994
Plán využití území 1 : 5 000 - doplňující výkres**



Legenda k platnému ÚPmB je k nahlédnutí na webových stránkách
www.upmb.brno.cz/platny-uzemni-plan/uplne-zneni/

 hranice řešeného území

Změna ÚPmB - B342_p159_22_MČ Židenice ZMĚNA B342_p159_22q - MŠ Koperníkova		q-1
PLÁN VYUŽITÍ ÚZEMÍ - doplňující výkres NÁVRH PRO VEŘEJNÉ PROJEDNÁNÍ		
ZPRACOVATEL:	Ing. arch. Roman Gale romangale s.r.o.	POŘIZOVATEL: MAGISTRÁT MĚSTA BRNA Odbor územního plánování a rozvoje
SMLOUVA č. 4123052408	MĚŘÍTKO 1 : 5 000	B R N O DATUM 10/2023