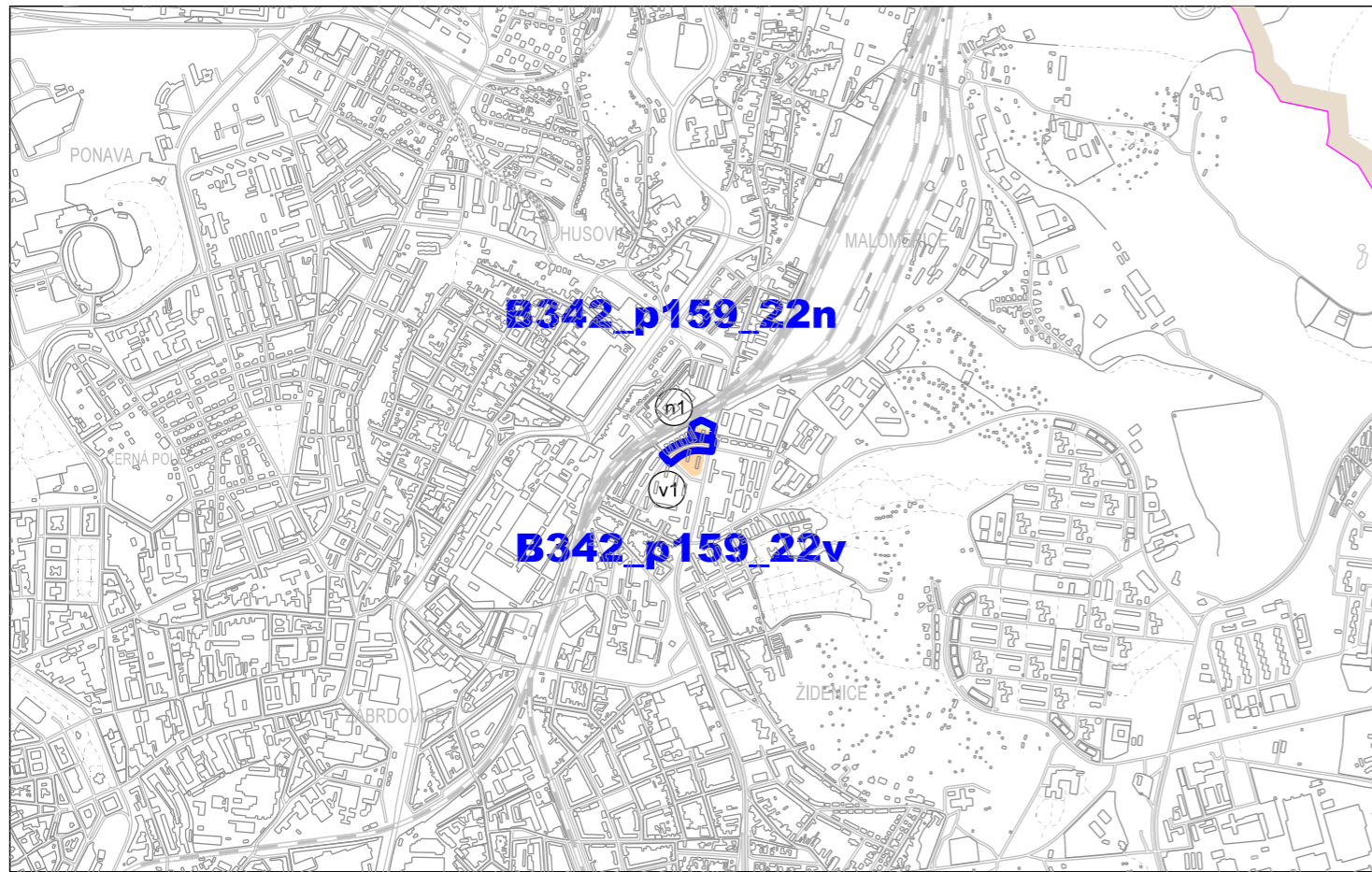




**ZMĚNA B342_p159_22n - Skopalíkova - sever,
B342_p159_22v - Skopalíkova**



B342_p159_22n - Skopalíkova - sever, B342_p159_22v - Skopalíkova
MČ Brno-Židenice, k.ú. Židenice (611115)

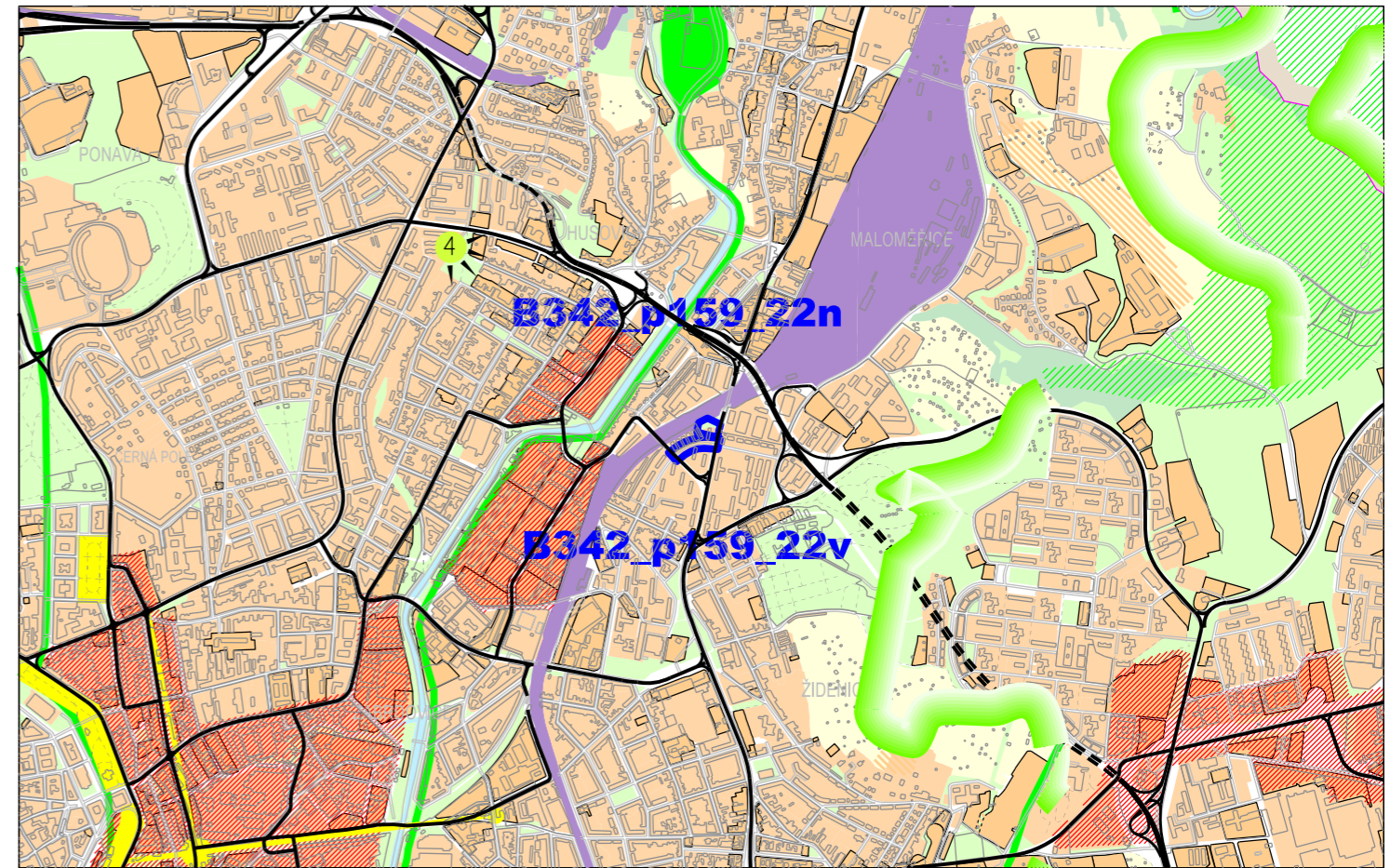
 hranice řešeného území

-  změna vymezení plochy ostatního stávajícího urbanizovaného území
-  změna vymezení plochy ostatního stávajícího urbanizovaného území

LEGENDA ZMĚNY

 OSTATNÍ STÁVAJÍCÍ URBANIZOVANÉ ÚZEMÍ

**ÚZEMNÍ PLÁN MĚSTA BRNA 1994
U5 - Návrh urbanistické koncepce - urbánní a
krajinná osnova 1 : 25 000**



Legenda k platnému ÚPmB je k nahlédnutí na webových stránkách
www.upmb.brno.cz/platny-uzemni-plan/uplne-zneni/

 hranice řešeného území

Změna ÚPmB - B342_p159_22_MČ Židenice
ZMĚNA B342_p159_22n - Skopalíkova - sever, B342_p159_22v - Skopalíkova
U5 - Návrh urbanistické koncepce - urbánní a krajinná osnova
NÁVRH PRO VEŘEJNÉ PROJEDNÁNÍ

n.4

v.4

ZPRACOVATEL: Ing. arch. Roman Gale
romangale s.r.o.

POŘIZOVATEL: MAGISTRÁT MĚSTA BRNA
Odbor územního plánování a rozvoje



SMLOUVA č. 4123052408

MĚŘÍTKO 1 : 25 000

DATUM 10/2023