




**ZMĚNA B342_p159_22n - Skopalíkova - sever,
B342_p159_22v - Skopalíkova**






B342_p159_22n - Skopalíkova - sever, B342_p159_22v - Skopalíkova
MČ Brno-Židenice, k.ú. Židenice (611115)

 hranice řešeného území

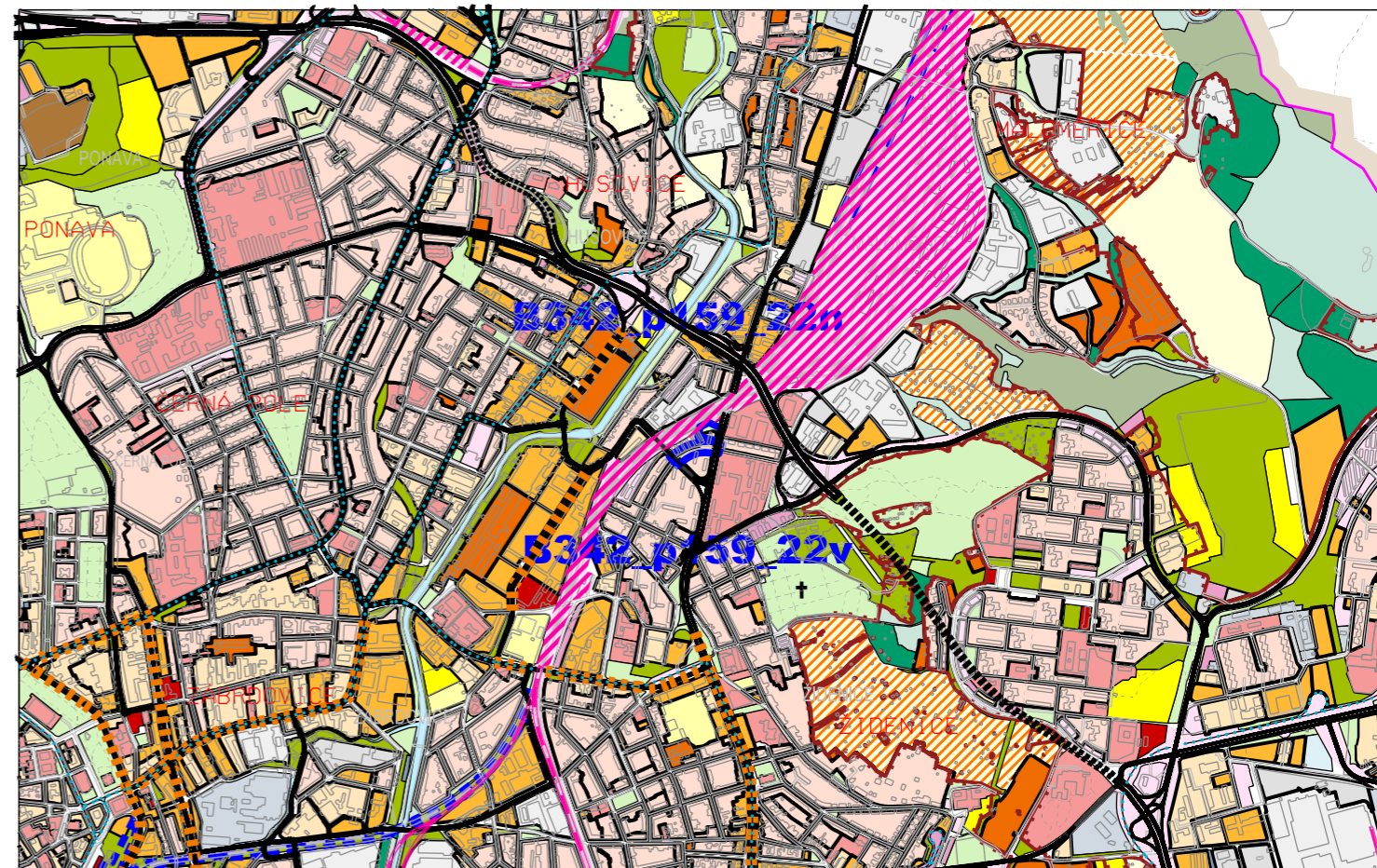
-  n1 změna části plochy městské zeleně na plochu bydlení
-  n2 změna části plochy bydlení na plochu městské zeleně
-  v1 změna části plochy bydlení na plochu komunikací a prostranství místního významu

LEGENDA ZMĚNY

OZNAČENÍ FUNKCE

- | | | |
|---|-------|---|
| stab. | navr. | |
|  | | PLOCHY BYDLENÍ |
|  | | PLOCHY KOMUNIKACÍ A PROSTRANSTVÍ MÍSTNÍHO VÝZNAMU |
|  | | PLOCHY MĚSTSKÉ ZELENĚ |

**ÚZEMNÍ PLÁN MĚSTA BRNA 1994
U2 - Návrh urbanistické koncepce - plochy stavebního
rozvoje a restrukturalizace území 1 : 25 000**



Legenda k platnému ÚPmB je k nahlédnutí na webových stránkách
www.upmb.brno.cz/platny-uzemni-plan/uplne-zneni/

 hranice řešeného území

Změna ÚPmB - B342_p159_22_MČ Židenice
ZMĚNA B342_p159_22n - Skopalíkova - sever, B342_p159_22v - Skopalíkova
U2 - Návrh urbanistické koncepce - plochy stav. rozvoje a rest. území
NÁVRH PRO VEŘEJNÉ PROJEDNÁNÍ

n.3
v.3

ZPRACOVATEL: Ing. arch. Roman Gale
romangale s.r.o.

POŘIZOVATEL: MAGISTRÁT MĚSTA BRNA
Odbor územního plánování a rozvoje



SMLOUVA č. 4123052408

MĚŘÍTKO 1 : 25 000

DATUM 10/2023