




**ZMĚNA B342\_p159\_22n - Skopalíkova - sever,  
B342\_p159\_22v - Skopalíkova**






B342\_p159\_22n - Skopalíkova - sever, B342\_p159\_22v - Skopalíkova  
MČ Brno-Židenice, k.ú. Židenice (611115)

 hranice řešeného území

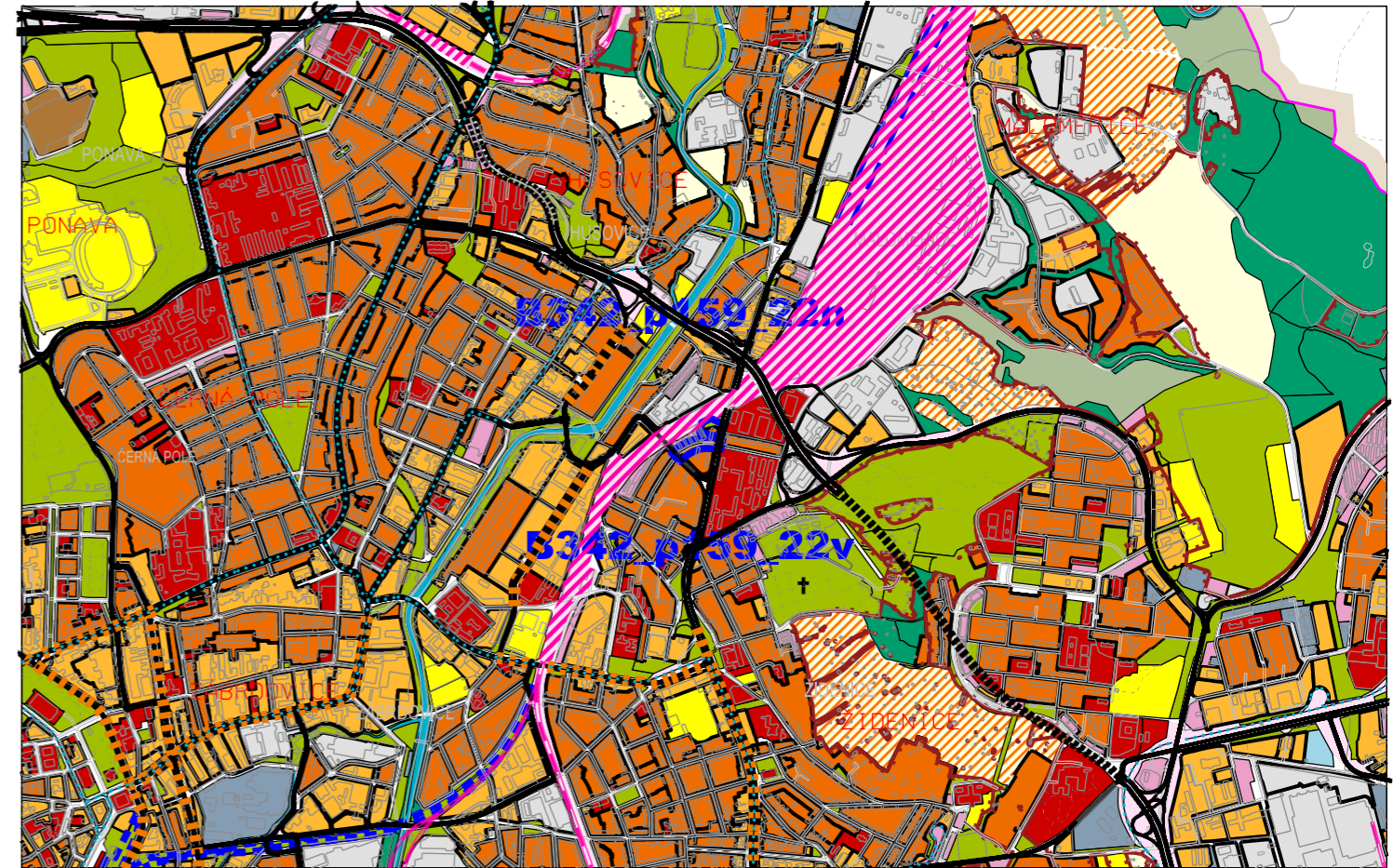
-  n1 změna části plochy městské zeleně na plochu bydlení
-  n2 změna části plochy bydlení na plochu městské zeleně
-  v1 změna části plochy bydlení na plochu komunikací a prostranství místního významu

**LEGENDA ZMĚNY**

**OZNAČENÍ FUNKCE**

-  PLOCHY BYDLENÍ
-  PLOCHY KOMUNIKACÍ A PROSTRANSTVÍ MÍSTNÍHO VÝZNAMU
-  PLOCHY MĚSTSKÉ ZELENĚ

**ÚZEMNÍ PLÁN MĚSTA BRNA 1994  
U1 - Návrh urbanistické koncepce - urbanistický návrh - 1 : 25 000**



Legenda k platnému ÚPmB je k nahlédnutí na webových stránkách  
[www.upmb.brno.cz/platny-uzemni-plan/uplne-zneni/](http://www.upmb.brno.cz/platny-uzemni-plan/uplne-zneni/)

 hranice řešeného území

<b>Změna ÚPmB - B342_p159_22_MČ Židenice</b> <b>ZMĚNA B342_p159_22n - Skopalíkova - sever, B342_p159_22v - Skopalíkova</b>		<b>n.2</b>  <b>v.2</b>		
<b>U1 - Návrh urbanistické koncepce - urbanistický návrh</b> <b>NÁVRH PRO VEŘEJNÉ PROJEDNÁNÍ</b>				
ZPRACOVATEL:	Ing. arch. Roman Gale romangale s.r.o.	POŘIZOVATEL:	MAGISTRÁT MĚSTA BRNA Odbor územního plánování a rozvoje	
SMLOUVA č. 4123052408	MĚŘÍTKO 1 : 25 000	DATUM 10/2023		