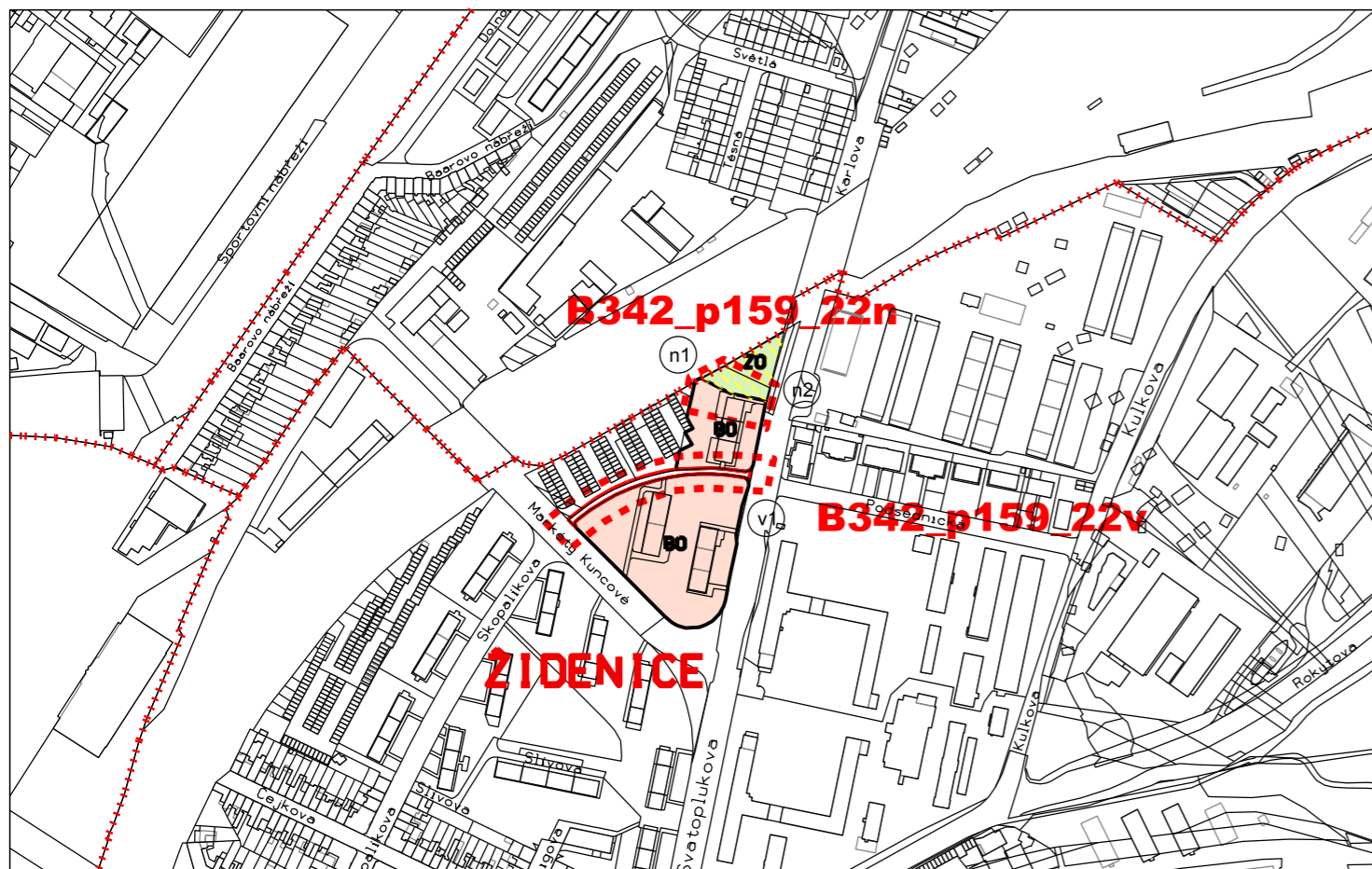





**ZMĚNA B342_p159_22n - Skopalíkova - sever,
B342_p159_22v - Skopalíkova**



B342_p159_22n - Skopalíkova - sever, B342_p159_22v - Skopalíkova
MČ Brno-Židenice, k.ú. Židenice (611115)

 hranice řešeného území


-  změna části stabilizované plochy ZO na stabilizovanou plochu BO
-  změna části stabilizované plochy BO na stabilizovanou plochu ZO
-  změna části stabilizované plochy BO na plochu komunikací a prostranství místního významu

LEGENDA ZMĚNY

PLOCHY STAVEBNÍ

stab. navr.

 **BO** PLOCHY BYDLENÍ - PLOCHY VŠEOBECNÉHO BYDLENÍ


 PLOCHY KOMUNIKACÍ A PROSTRANSTVÍ MÍSTNÍHO VÝZNAMU

PLOCHY NESTAVEBNÍ - VOLNÉ

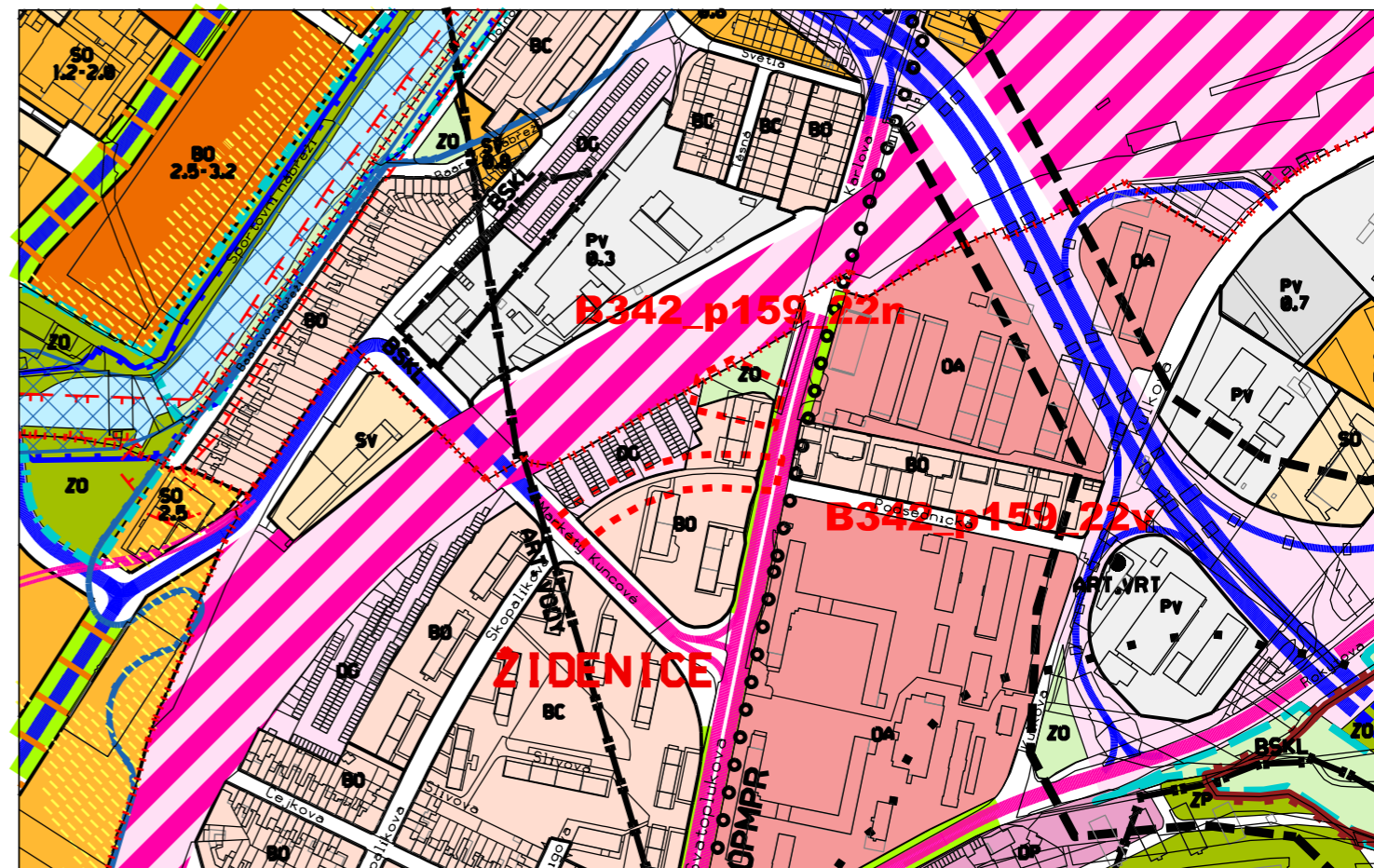
stab. navr.

 **ZO** PLOCHY MĚSTSKÉ ZELENĚ - PLOCHY OSTATNÍ MĚSTSKÉ ZELENĚ

ZVLÁŠTNÍ PODMÍNKY VYUŽITÍ

 hlučně zatížené území, v němž způsob nebo intenzita přípustného využití mohou být omezeny

**ÚZEMNÍ PLÁN MĚSTA BRNA 1994
Plán využití území 1 : 5 000 - doplňující výkres**



Legenda k platnému ÚPmB je k nahlédnutí na webových stránkách
www.upmb.brno.cz/platny-uzemni-plan/uplne-zneni/

 hranice řešeného území

Změna ÚPmB - B342_p159_22_MČ Židenice ZMĚNA B342_p159_22n - Skopalíkova - sever, B342_p159_22v - Skopalíkova		n.1 v.1		
PLÁN VYUŽITÍ ÚZEMÍ - doplňující výkres NÁVRH PRO VEŘEJNÉ PROJEDNÁNÍ				
ZPRACOVATEL:	Ing. arch. Roman Gale romangale s.r.o.	POŘIZOVATEL:	MAGISTRÁT MĚSTA BRNA Odbor územního plánování a rozvoje	
SMLOUVA č. 4123052408	MĚŘÍTKO 1 : 5 000	DATUM 10/2023		