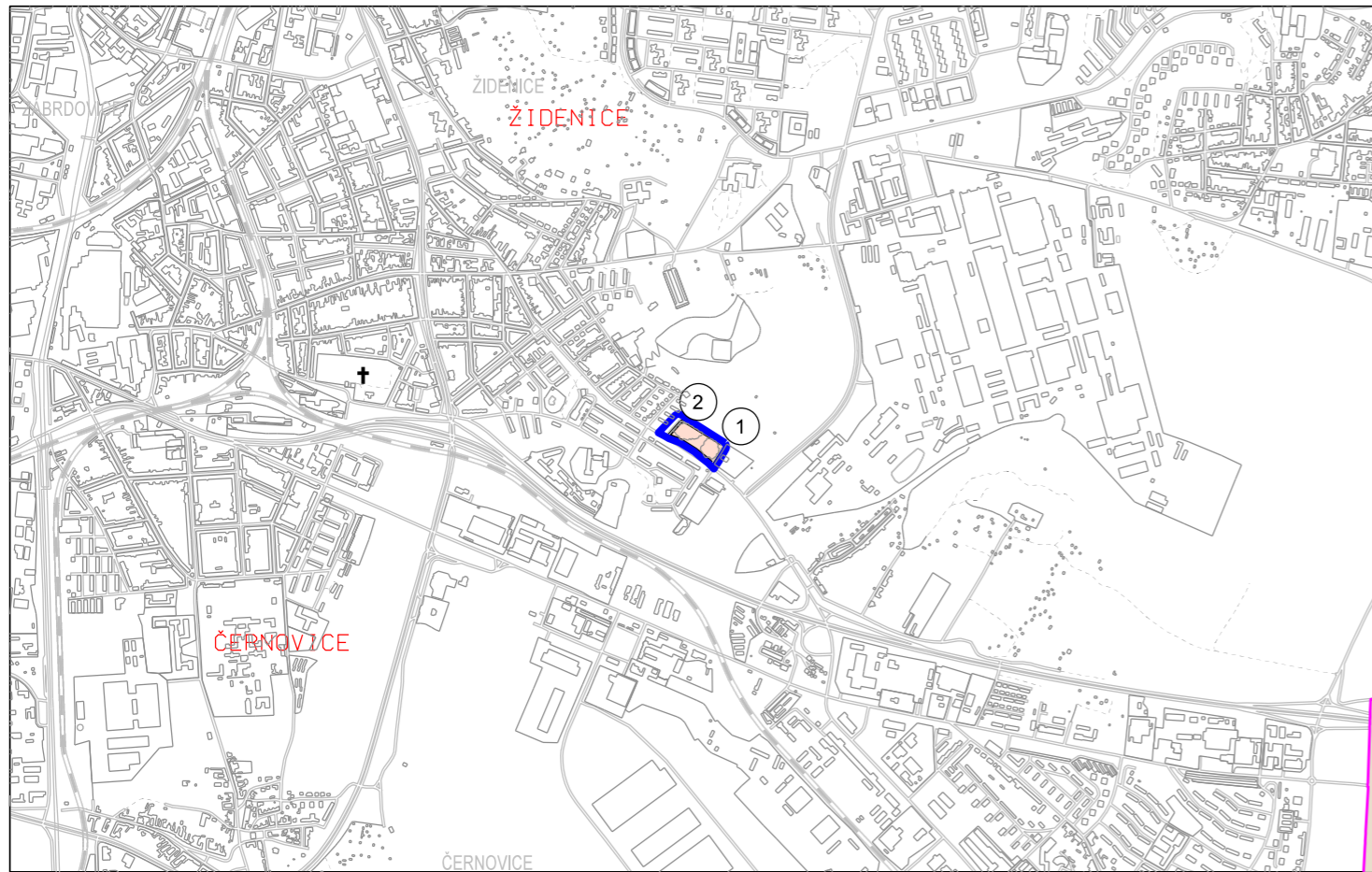


**ZMĚNA B342\_p159\_22m  
Komplex Bělohorská 1 - "U TESCA"**



B342\_p159\_22x - Táborská - železniční viadukt I  
MČ Brno-Židenice, k.ú. Židenice (611115)

 hranice řešeného území


- 1 změna částí návrhové plochy bydlení na stabilizovanou plochu bydlení
- 2 změna částí návrhové plochy bydlení na plochu komunikací a prostranství místního významu

**LEGENDA ZMĚNY**

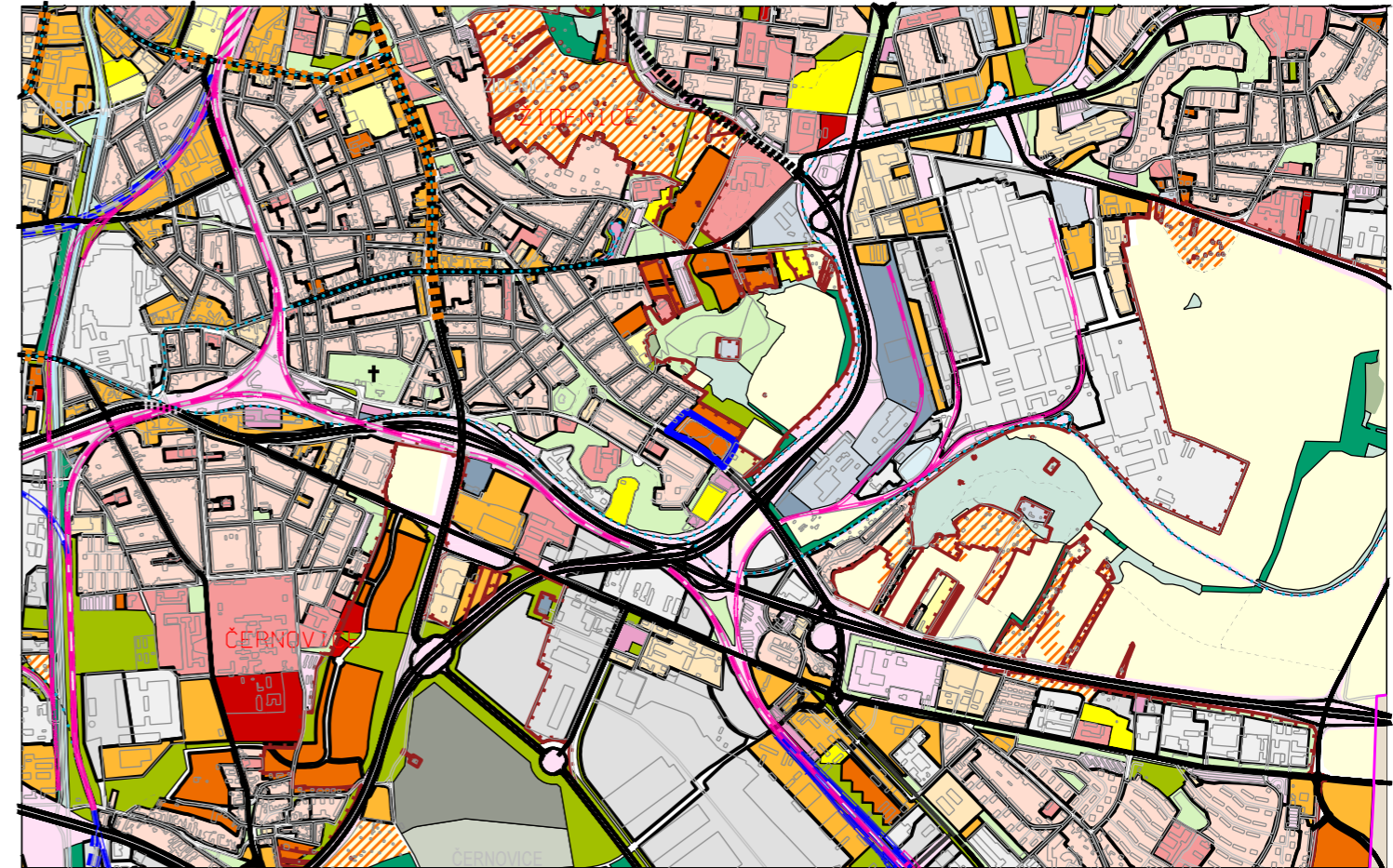
OZNAČENÍ FUNKCE

stab.    navr.

 PLOCHY BYDLENÍ


 PLOCHY KOMUNIKACÍ A PROSTRANSTVÍ MÍSTNÍHO VÝZNAMU

**ÚZEMNÍ PLÁN MĚSTA BRNA 1994  
U2 - Návrh urbanistické koncepce - plochy stavebního  
rozvoje a restrukturalizace území 1 : 25 000**



Legenda k platnému ÚPmB je k nahlédnutí na webových stránkách  
[www.upmb.brno.cz/platny-uzemni-plan/uplne-zneni/](http://www.upmb.brno.cz/platny-uzemni-plan/uplne-zneni/)

 hranice řešeného území

<b>Změna ÚPmB - B342_p159_22_MČ Židenice ZMĚNA B342_p159_22m - Komplex Bělohorská 1 - "U TESCA"</b>		<b>m.3</b>
<b>U2 - Návrh urbanistické koncepce - plochy stav. rozvoje a rest. území NÁVRH PRO VEŘEJNÉ PROJEDNÁNÍ</b>		
ZPRACOVATEL:	Ing. arch. Roman Gale romangale s.r.o.	POŘIZOVATEL: MAGISTRÁT MĚSTA BRNA Odbor územního plánování a rozvoje
SMLOUVA č. 4123052408	MĚŘÍTKO 1 : 25 000	
		DATUM 10/2023