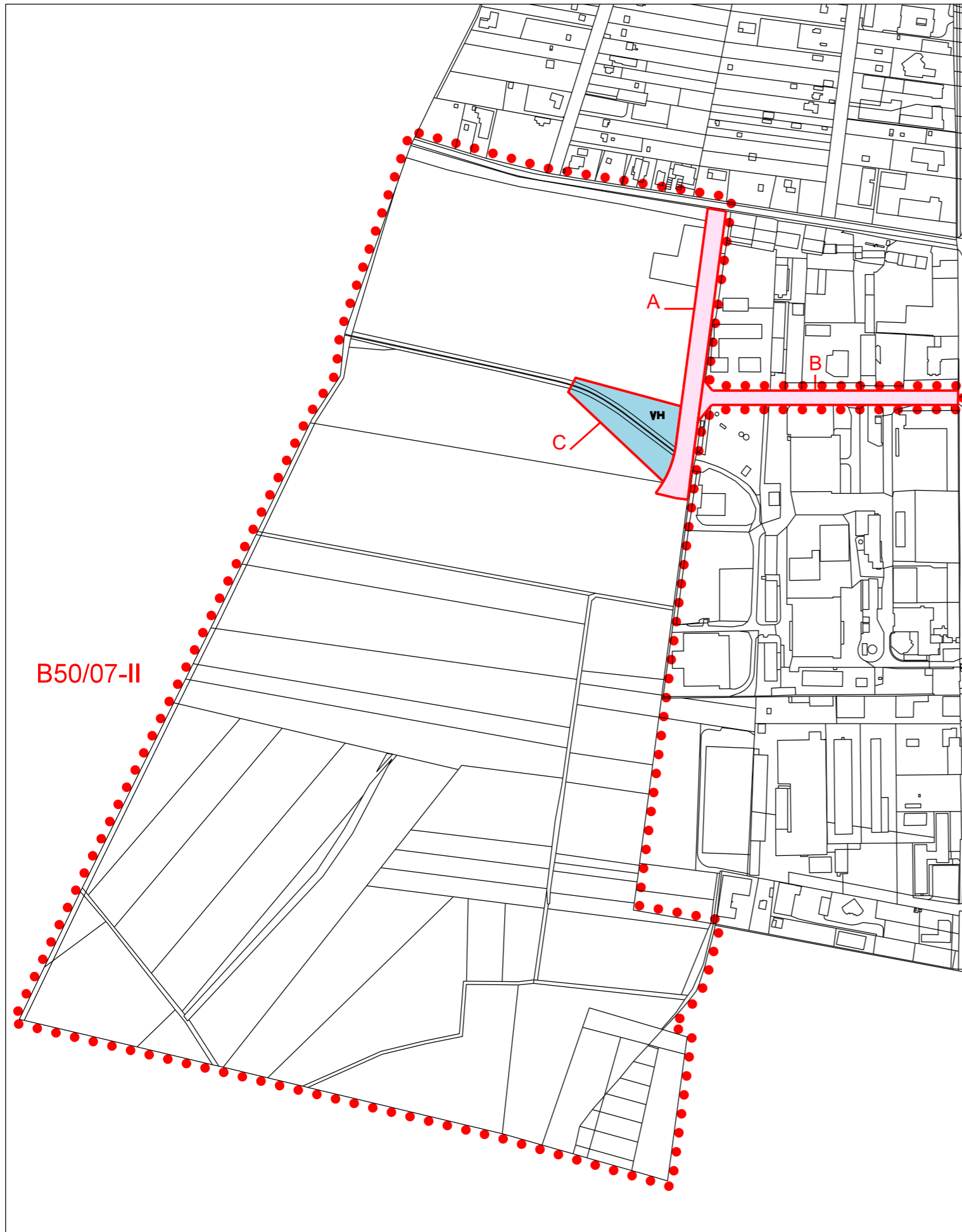





ZMĚNA B50/07-II  
MORAVANSKÁ



### Změna B50/07-II

MČ Brno - jih, k.ú. Přízřenice, ulice Moravanská


legenda

-  komunikace a prostranství místního významu
-  vodohospodářská plocha
-  hranice vymezení VPS

Jako VPS je vymezen:

- A. koridor páteřní komunikace (ve směru sever-jih)  
Způsob změny vlastnictví: vyvlastnění  
Ve prospěch: Statutární město Brno
- B. koridor páteřní komunikace (ve směru východ-západ)  
Způsob změny vlastnictví: vyvlastnění  
Ve prospěch: Statutární město Brno
- C. vodohospodářská plocha - retenční nádrž  
Způsob změny vlastnictví: vyvlastnění  
Ve prospěch: Statutární město Brno

DOPLŇUJÍCÍ ZNAČKY

-  hranice změny

B50/07-II

NÁVRH ZMĚNY ÚZEMNÍHO PLÁNU MĚSTA BRNA (ÚPmB)  
B50/07-II, MČ BRNO - JIH, k.ú. Přízřenice, ul. Moravanská  
**UPRAVENÝ NÁVRH PRO OPAKOVANÉ VEŘEJNÉ PROJEDNÁNÍ**

VEŘEJNĚ PROSPĚŠNÉ STAVBY

ZPRACOVATEL:  
URBANISMUS, ARCHITEKTURA, DESIGN - STUDIO,  
spol. s r.o.

POŘIZOVATEL:  
MAGISTRÁT MĚSTA BRNA  
Odbor územního plánování a rozvoje



smlouva č. 4118052806

měřítko 1:5000

08/2023