
















### LEGENDA

-  STÁVAJÍCÍ PARNÍ SÍŤ
-  STÁVAJÍCÍ HORKOVOZÍ SÍŤ
-  VÝHLEDOVÁ TEPELNÁ SÍŤ
-  TEPLARNA ŠPITALKA
-  VÝTOPNY
-  SPALOVNA
-  VÝHLEDOVÁ ZARÍZENÍ ENERGETIKY
-  STÁVAJÍCÍ OBLASTI ZÁSOBOVÁNÉ TEPEM V PÁRE
-  STÁVAJÍCÍ OBLASTI ZÁSOBOVÁNÉ TEPEM V HORKÉ VODĚ



### OBLASTI Z HLEDISKA UŽITÍ JEDNOTLIVÝCH DRUHŮ PALIV VYPLYVAJÍCÍ Z ENERGETICKE Koncepce STATUTÁRNÍHO MĚSTA BRNA (2004)

- podle zákona č. 406/2000 Sb. o hospodáření energií
-  OBLAST PREFERENCE SCZT
  -  OBLAST PREFERENCE OKRSKOVÝCH A CENTRÁLNÍCH ZDROJŮ
  -  OBLAST PREFERENCE OKRSKOVÝCH A CENTRÁLNÍCH ZDROJŮ - BIOMASA

### URBANISTICKÁ STRUKTURA

-  PLOCHY BYDLENÍ, OBECNÍ A VEŘEJNÉ VYBAVENOSTI
-  SMÍŠENÉ PLOCHY, ZVLÁŠTNÍ PLOCHY, KTERÉ SLOUŽÍ REKREACI A OSTATNÍ ZVLÁŠTNÍ PLOCHY
-  PLOCHY PRACOVNÍCH AKTIVIT, DOPRAVY A TECHNICKÉ VYBAVENOSTI

### DOPLŇUJÍCÍ ZNAČKY

-  hranice administrativně správního území statutárního města brna
-  Vymezení ploch a trasy rychlostní silnice R43 se všemi jejími objekty a souvisejícími stavbami včetně mimoúrovňových křižovatek s napojením na stávající silniční síť a včetně všech souvisejících ochranných pásem - zrušeno rozhodnutím Nejvyššího správního soudu s účinností od 27.8.2010

Územní plán města Brna je v části vymezení ploch a trasy rychlostní silnice R43 se všemi jejími objekty a souvisejícími stavbami včetně mimoúrovňových křižovatek s napojením na stávající silniční síť a včetně všech souvisejících ochranných pásem zrušen rozhodnutím Nejvyššího správního soudu s účinností od 27.8.2010.