




- Územní systém ekologické stability
- Dopravní systém dle ÚPmB
- Tunel pro silniční dopravu dle ÚPmB
- Železnice a železniční plochy dle ÚPmB
- Tramvajová doprava dle ÚPmB
- Hranice řešeného území změny

NÁVRH PRO OPAKOVANÉ VEŘEJNÉ PROJEDNÁNÍ

B | R | N | O

NÁZEV AKCE:		ZMĚNA ÚZEMNÍHO PLÁNU MĚSTA BRNA B1/2020-CM MČ Brno-Střed, k.ú. Trnitá	
OBJEDNATEL:	Staturární město Brno Dominikánské náměstí 1, 601 67 Brno		
POŘIZOVATEL:	Odbor územního plánování a rozvoje Magistrát města Brna Kounicova 67, 601 67 Brno		
ZPRACOVATEL:	Kancelář architekta města Brna, p.o. Zelný trh 331/13, 602 00 Brno		
URBANISTICKÉ ŘEŠENÍ:		Č. PARÉ:	
Zodpovědný projektant:	Ing. arch. Pavla Pannová		
Zpracovatelský tým:	Mgr. Jan Ambrož		
DOPRAVA:	Zodpovědný projektant: Ing. Martin Všečetka, Ph.D	Č. VÝKRESU:	
DATUM: 03/2023	MĚŘÍTKO: 1:50 000		
NÁZEV VÝKRESU:		Č. VÝKRESU:	
VÝKRES ŠIRŠÍCH VZTAHŮ		0.2	