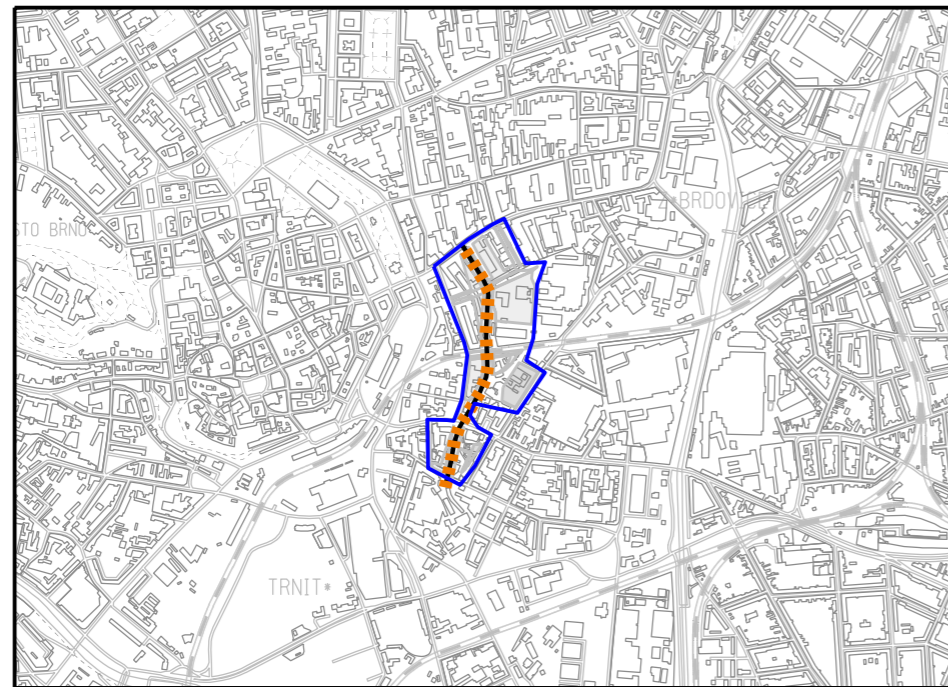


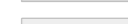



ZMĚNA B1/2020-CM MČ Brno-Střed, k.ú. Trnitá

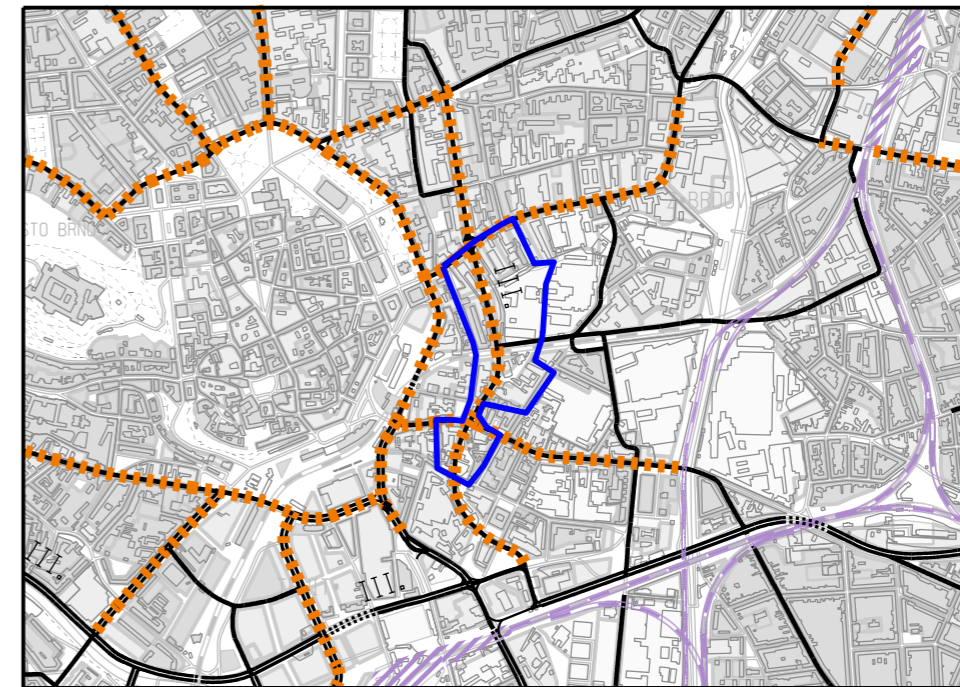


LEGENDA ZMĚNY

-  MĚSTSKÉ TŘÍDY
-  PLOCHY BYDLENÍ, OBEČNÍ A VEŘEJNÉ VYBAVENOSTI
-  SMÍŠENÉ PLOCHY, ZVLÁŠTNÍ PLOCHY, KTERÉ SLOUŽÍ REKREACI A OSTATNÍ ZVLÁŠTNÍ PLOCHY
-  HRANICE ŘEŠENÉHO ÚZEMÍ ZMĚNY


ÚZEMNÍ PLÁN MĚSTA BRNA
DOPRAVA - VYBRANÁ KOMUNIKAČNÍ SÍŤ

Úplné znění k 3. 4. 2023



NÁVRH PRO OPAKOVANÉ VEŘEJNÉ PROJEDNÁNÍ

B | R | N | O

NÁZEV AKCE:		ZMĚNA ÚZEMNÍHO PLÁNU MĚSTA BRNA B1/2020-CM MČ Brno-Střed, k.ú. Trnitá	
OBJEDNATEL:	Staturární město Brno Dominikánské náměstí 1, 601 67 Brno		
POŘIZOVATEL:	Odbor územního plánování a rozvoje Magistrát města Brna Kounicova 67, 601 67 Brno		
ZPRACOVATEL:	Kancelář architekta města Brna, p.o. Zelný trh 331/13, 602 00 Brno		
URBANISTICKÉ ŘEŠENÍ:			
Zodpovědný projektant:	Ing. arch. Pavla Pannová		
Zpracovatelský tým:	Mgr. Jan Ambrož		
DOPRAVA:	Zodpovědný projektant:		Ing. Martin Všetečka, Ph.D
DATUM:	03/2023	MĚŘÍTKO:	1:25 000
NÁZEV VÝKRESU:			Č. PARÉ:
DOPRAVA - VYBRANÁ KOMUNIKAČNÍ SÍŤ			 Č. PARÉ:
			Č. VÝKRESU: U4.1