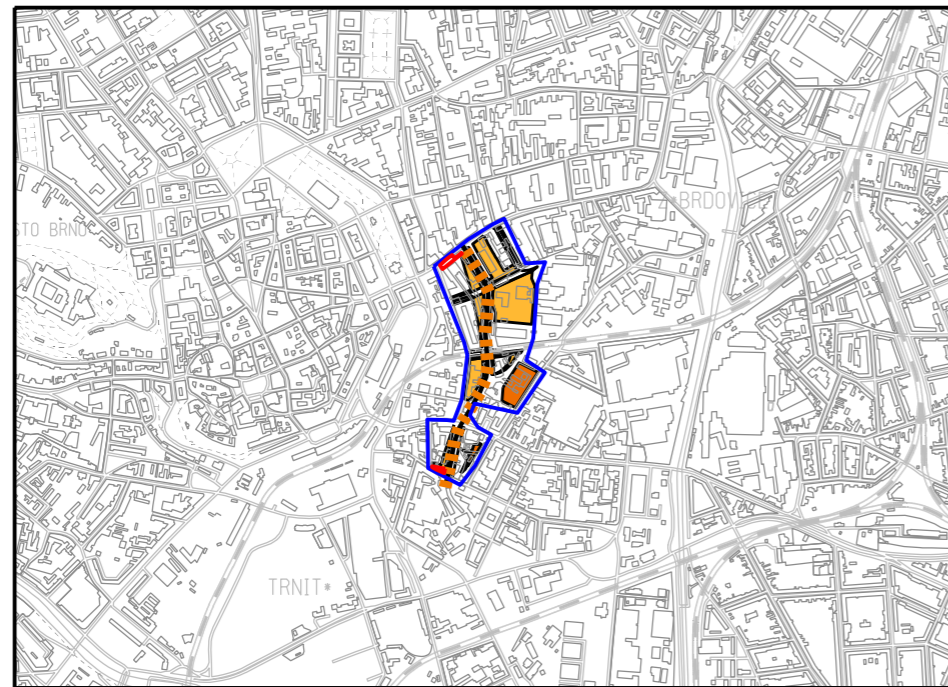


ZMĚNA B1/2020-CM MČ Brno-Střed, k.ú. Trnitá

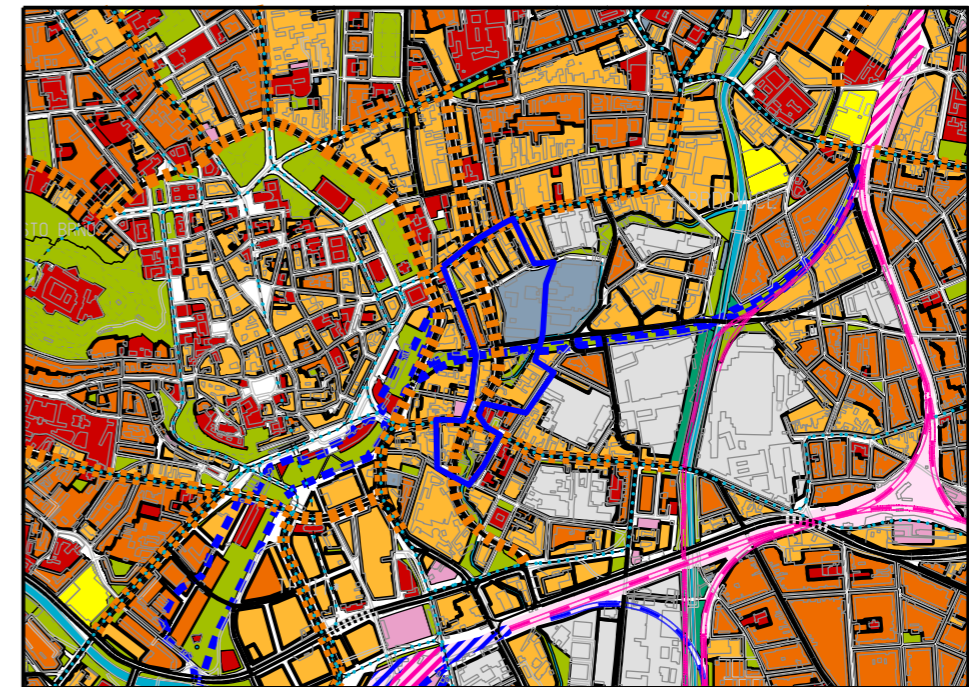


LEGENDA ZMĚNY

- PLOCHY BYDLENÍ
- SMÍŠENÉ PLOCHY
- PLOCHY MĚSTSKÉ ZELENĚ
- PLOCHY KOMUNIKACÍ A PROSTRANSTVÍ MÍSTNÍHO VÝZNAMU
- MĚSTSKÉ TŘÍDY
- HRANICE ŘEŠENÉHO ÚZEMÍ ZMĚNY
- ÚPRAVY MEZI VEŘEJNÝM A OPAKOVANÝM VEŘEJNÝM PROJEDNÁNÍM


ÚZEMNÍ PLÁN MĚSTA BRNA
NÁVRH URBANISTICKÉ KONCEPCE - URBANISTICKÝ NÁVRH

Úplné znění k 3. 4. 2023



NÁVRH PRO OPAKOVANÉ VEŘEJNÉ PROJEDNÁNÍ

B | R | N | O

NÁZEV AKCE:		ZMĚNA ÚZEMNÍHO PLÁNU MĚSTA BRNA B1/2020-CM MČ Brno-Střed, k.ú. Trnitá	
OBJEDNATEL:	Staturární město Brno Dominikánské náměstí 1, 601 67 Brno		Č. PARÉ:
POŘIZOVATEL:	Odbor územního plánování a rozvoje Magistrát města Brna Kounicova 67, 601 67 Brno		
ZPRACOVATEL:	Kancelář architekta města Brna, p.o. Zelný trh 331/13, 602 00 Brno		
URBANISTICKÉ ŘEŠENÍ:			
Zodpovědný projektant:	Ing. arch. Pavla Pannová		
Zpracovatelský tým:	Mgr. Jan Ambrož		
DOPRAVA:	Zodpovědný projektant: Ing. Martin Všetečka, Ph.D.		
DATUM: 03/2023	MĚŘÍTKO: 1:25 000		
NÁZEV VÝKRESU:		NÁVRH URBANISTICKÉ KONCEPCE URBANISTICKÝ NÁVRH	
		Č. VÝKRESU: U1	