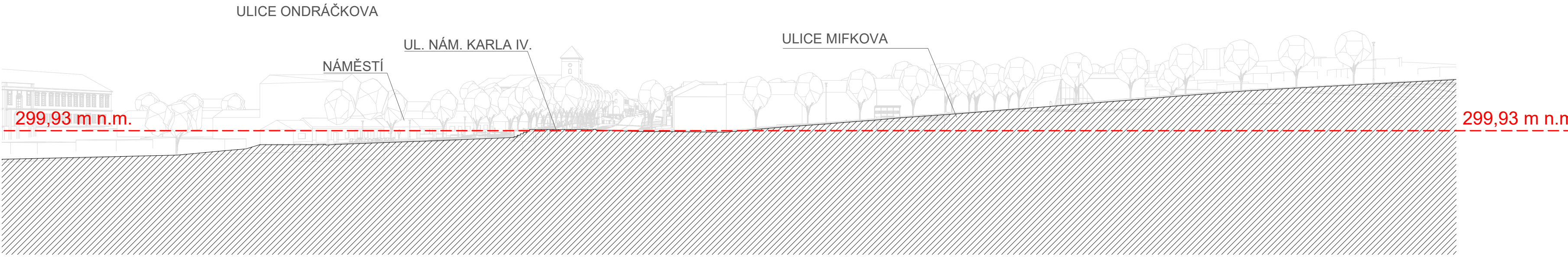



PODÉLNÝ PROFIL ULICE MIFKOVA, 1:1000



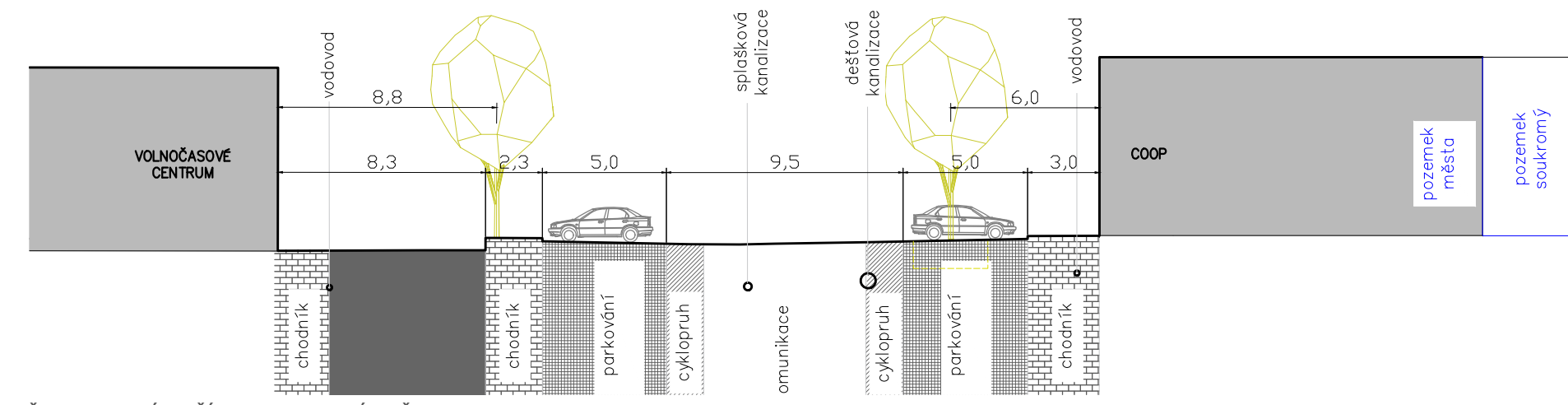
PODÉLNÝ PROFIL ULICE ONDRÁČKOVA, 1:1000



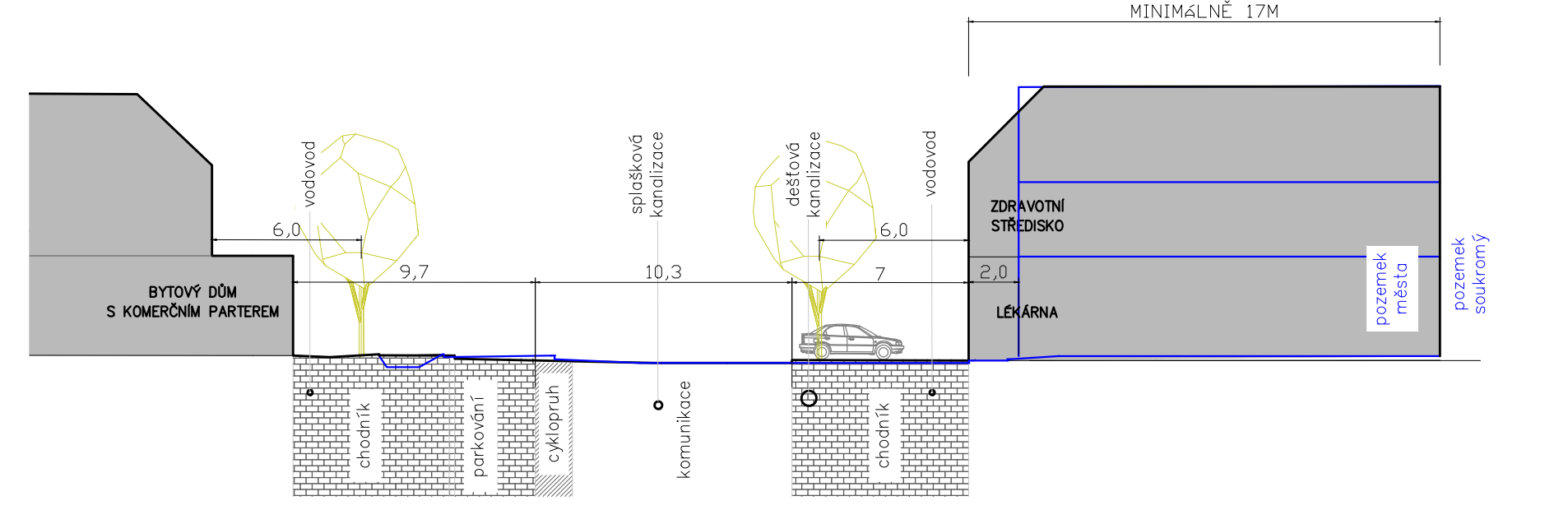
PODÉLNÝ PROFIL ULICEMI ŠIMÁČKOVA-NÁMĚSTÍ KARLA IV.-BELCREDIHO, 1:1000



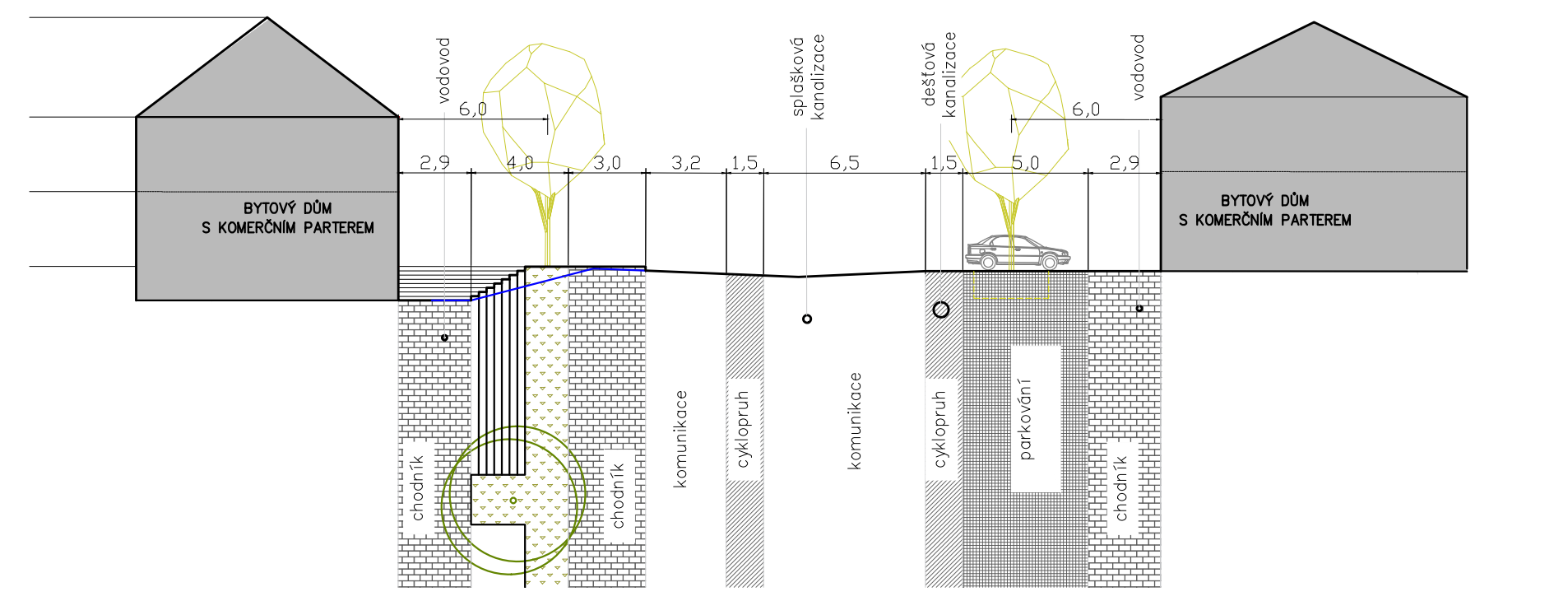
ŘEZ A-A - VOLNOČASOVÉ CENTRUM A OBJEKT COOP, 1:250



ŘEZ B-B - NÁROŽÍ A ZDRAVOTNÍ STŘEDISKO, 1:250



ŘEZ C-C - STŘEDOVÁ ČÁST ULICE MIFKOVA, 1:250



OBJEDNATEL
Statutární město Brno, Magistrát města Brna
Dominikánské náměstí 196/1, 602 00 Brno
zastoupen městskou částí Brno-Líšeň
Jírova 2, 628 00 Brno

ZHOTOVITEL
P.P. Architects s.r.o.
Stovinská 29
612 00 Brno
tel.: +420 541 210 454
e-mail: atelier@pparch.cz

PP

Arch

ZODPOVĚDNÝ PROJEKTANT
Ing. arch. Pavel Pekar
Čoupkových 4
624 00 Brno
gsm: +420 606 268 954
e-mail: pekar@pparch.cz

RAZÍTKO, PODPIS

ČÍSLO SMLOUVY: SML00178/2022

NÁZEV AKCE
ÚZEMNÍ STUDIE
NÁMĚSTÍ KARLA IV.,
BRNO-LÍŠEŇ

VEDOUcí PROJEKTU:
Ing. arch. Pavel Pekar

DATUM KVĚTEN 2023 **STUPĚŇ** ČISTOPIS

NÁZEV VÝKRESU
CHARAKTERISTICKÉ ŘEZY
KORIDORŮ VEŘEJNÉHO
PROSTRANSTVÍ, PODÉLNÉ PROFILY

ČÍSLO PARE

ČÁST PROJEKTU
GRAFICKÁ ČÁST

MĚŘÍTKO 1:250, 1:1000 **ČÍSLO VÝKRESU** 10