









LEGENDA:

-  HRANICE ŘEŠENÉHO ÚZEMÍ
-  VE VLASTNICTVÍ STATUTÁRNÍHO MĚSTA BRNA - 100%
-  VE VLASTNICTVÍ PRÁVNICKÝCH OSOB
-  VE VLASTNICTVÍ FYZICKÝCH OSOB
-  MOŽNÉ BUDOUCÍ VLASTNICTVÍ MĚSTA BRNA
-  MOŽNÉ BUDOUCÍ VLASTNICTVÍ JEDNOTY COOP
-  NAVRŽENÁ ZÁSTAVBA
-  PŮVODNÍ ZÁSTAVBA

OBJEDNATEL
 Statutární město Brno, Magistrát města Brna
 Dominikánské náměstí 196/1, 602 00 Brno
 zastoupen městskou částí Brno-Líšeň
 Jírova 2, 628 00 Brno


ZHOTOVITEL
 P.P. Architects s.r.o.
 Slovinská 29
 612 00 Brno
 tel.: +420 541 210 454
 e-mail: atelier@pparch.cz

PP

Arch

ZODPOVĚDNÝ PROJEKTANT
 Ing. arch. Pavel Pekár
 Čoupkových 4
 624 00 Brno
 gsm: +420 606 268 954
 e-mail: pekar@pparch.cz

RAŽÍTKO, PODPIS



ČÍSLO SMLOUVY: SML00178/2022


NÁZEV AKCE
 ÚZEMNÍ STUDIE
 NÁMĚSTÍ KARLA IV.,
 BRNO-LÍŠEŇ

VEDOUCÍ PROJEKTU:
 Ing. arch. Pavel Pekár

DATUM KVĚTEN 2023 **STUPEŇ** ČISTOPIS

NÁZEV VÝKRESU

VLASTNICKÉ VZTAHY



ČÁST PROJEKTU
GRAFICKÁ ČÁST

MĚŘÍTKO 1:1000 **ČÍSLO VÝKRESU** 03