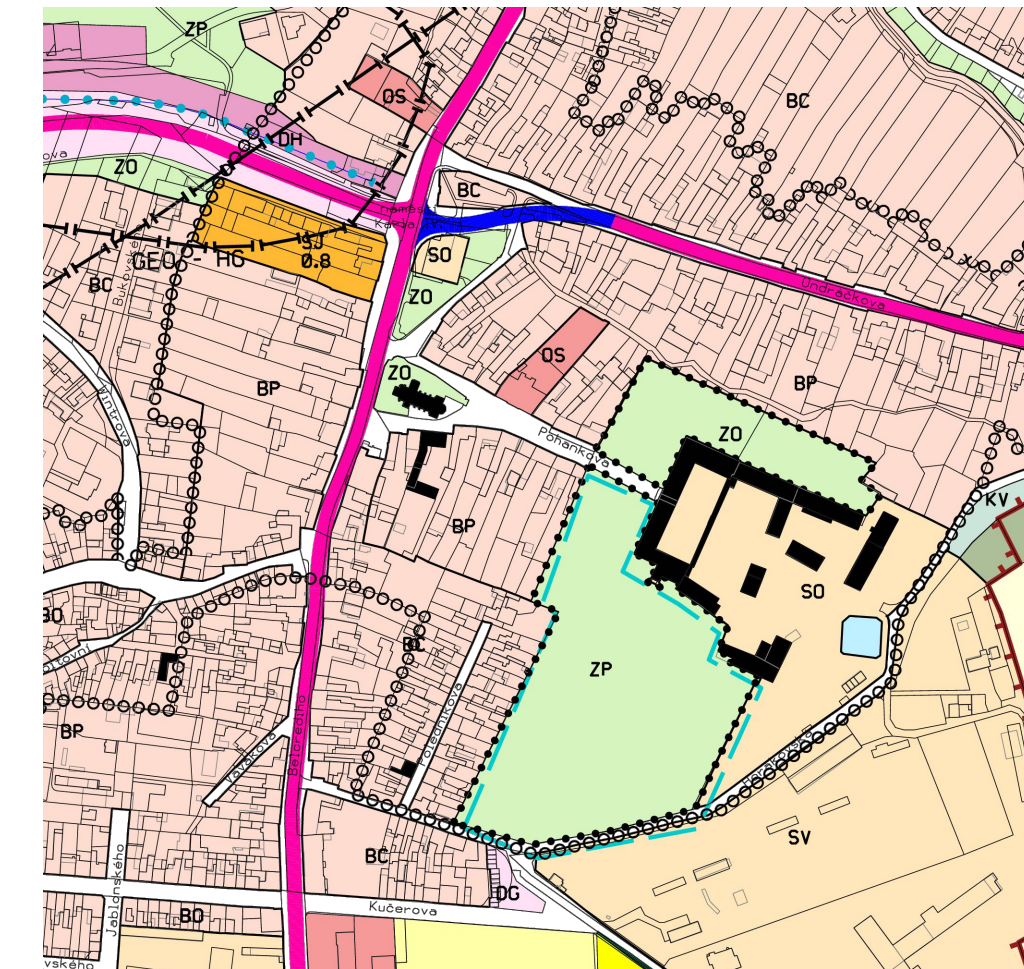
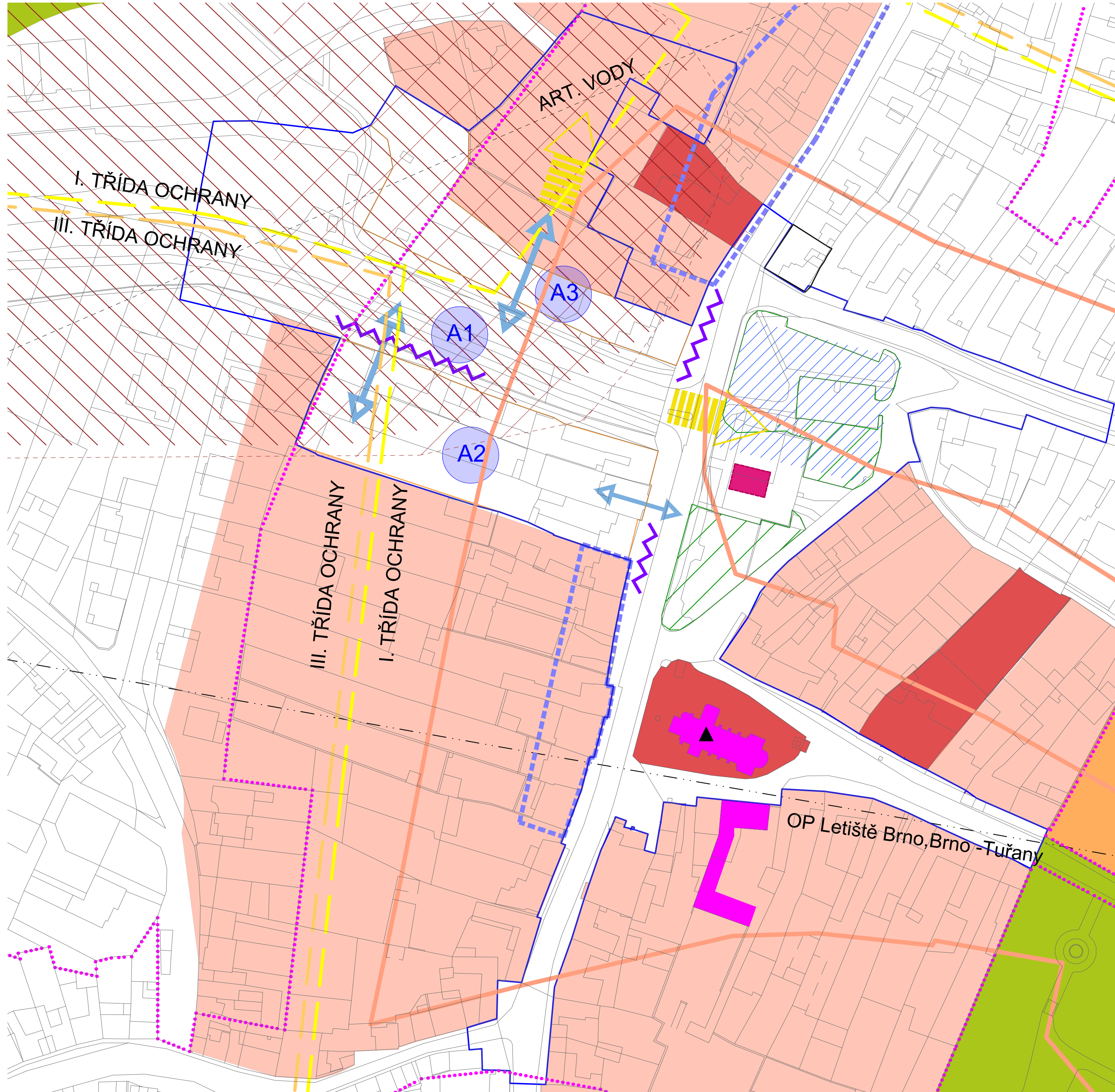


PROBLÉMOVÝ VÝKRES:



Úplné znění ÚpmB ke dni 4.3.2022, PLÁN VYUŽITÍ ÚZEMÍ, M 1:5000

LEGENDA:

- REŠENÉ ÚZEMÍ
- PLOCHY BYDLENÍ - DLE ÚPMB
- PLOCHY VEŘEJNÉ VYBAVENOSTI - DLE ÚPMB
- PLOCHY SMÍŠENÉ OBYTNÉ - DLE ÚPMB
- PLOCHY MĚSTSKÉ ZELENĚ - DLE ÚPMB
- PLOCHY SMÍŠENÉ OBYTNÉ - ROZVOJOVÁ OBLAST - DLE ÚPMB
- ART. VODY OBLAST ARTÉSKÝCH VOD
- VELMI SLOŽITÉ ZÁKLADOVÉ POMĚRY
- SESUVNÁ ÚZEMÍ
- ÚZEMÍ S ARCHEOLOGICKÝMI NÁLEZY I
- ÚZEMÍ S ARCHEOLOGICKÝMI NÁLEZY III
- (CELÉ ÚZEMÍ BRNA JE ÚZEMÍM S ARCHEOLOGICKÝMI NÁLEZY KATEGORIE III.)
- OCHRANNÉ PÁSMO SOUBORU NEMOVITÝCH KULTURNÍCH PAMÁTEK V BRNĚ-LÍŠĚNÍ
- NEMOVITÉ KULTURNÍ PAMÁTKY V BRNĚ-LÍŠĚNÍ
- HISTORICKÉ JÁDRO BÝVALÉ OBCE
- DOMINANTA KOSTELA V ÚZEMÍ
- NEJVÝZNAMNĚJŠÍ ZELENĚ MĚSTA
- PRAVDĚPODOBNÝ VÝSKYT VYSOKÉ SPODNÍ VODY
- HLAVNÍ SMĚRY ROZVOJE V REŠENÉM ÚZEMÍ
- ŽÁDOUCÍ PĚŠÍ PROPOJENÍ
- OCHRANNÉ PÁSMO LETIŠTĚ A HELIPORTŮ (Letiště Brno, a.s.)
- STABILIZOVANÁ ULIČNÍ ČÁRA RODINNÝCH DOMŮ
- CITLIVÝ KONTAKT NOVÉ A STÁVAJÍCÍ ZÁSTAVBY
- NEŽÁDOUCÍ UMÍSTĚNÍ NYNĚJŠÍ PRODEJNÝ COOP
- 1. NOVÁ MĚSTSKÁ TRÍDA
- 2. POLYFUNKČNÍ VYUŽITÍ - BYDLENÍ A SLUŽBY
- 3. POLYFUNKČNÍ VYUŽITÍ - BYDLENÍ A SLUŽBY

M 1:1000

OBJEDNATEL
Statutární město Brno, Magistrát města Brna
Dominikánské náměstí 196/1, 602 00 Brno
zastoupen městskou částí Brno-Líšeň
Jírova 2, 628 00 Brno


ZHOTOVITEL
P.P. Architects s.r.o.
Slovinská 29
612 00 Brno
tel.: +420 541 210 454
e-mail: atelier@pparch.cz

PP

Arch

ZODPOVĚDNÝ PROJEKTANT
Ing. arch. Pavel Pekár
Čoupkových 4
624 00 Brno
gsm: +420 606 268 954
e-mail: pekar@pparch.cz

RAŽITKO, PODPIS



ČÍSLO SMLOUVY: SML00178/2022

NÁZEV AKCE
ÚZEMNÍ STUDIE
NÁMĚSTÍ KARLA IV.,
BRNO-LÍŠEŇ

VEDOUČÍ PROJEKTU:
Ing. arch. Pavel Pekár

DATUM
KVĚTEN 2023

STUPEŇ
ČISTOPIS

NÁZEV VÝKRESU

PROBLÉMOVÝ VÝKRES

ČÍSLO PARE

ČÁST PROJEKTU
GRAFICKÁ ČÁST

MĚŘÍTKO
1:1000

ČÍSLO VÝKRESU

1:1000

02