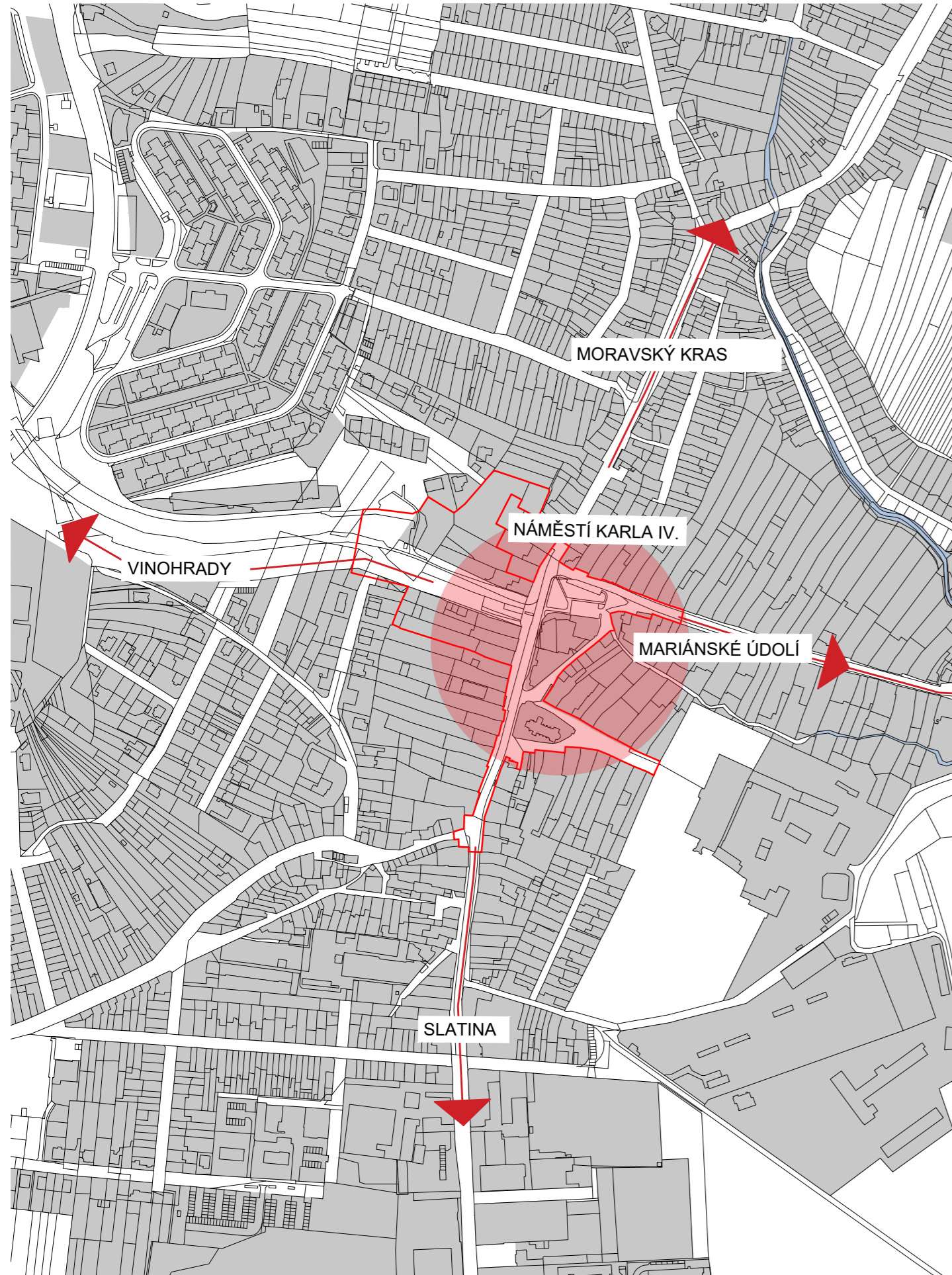
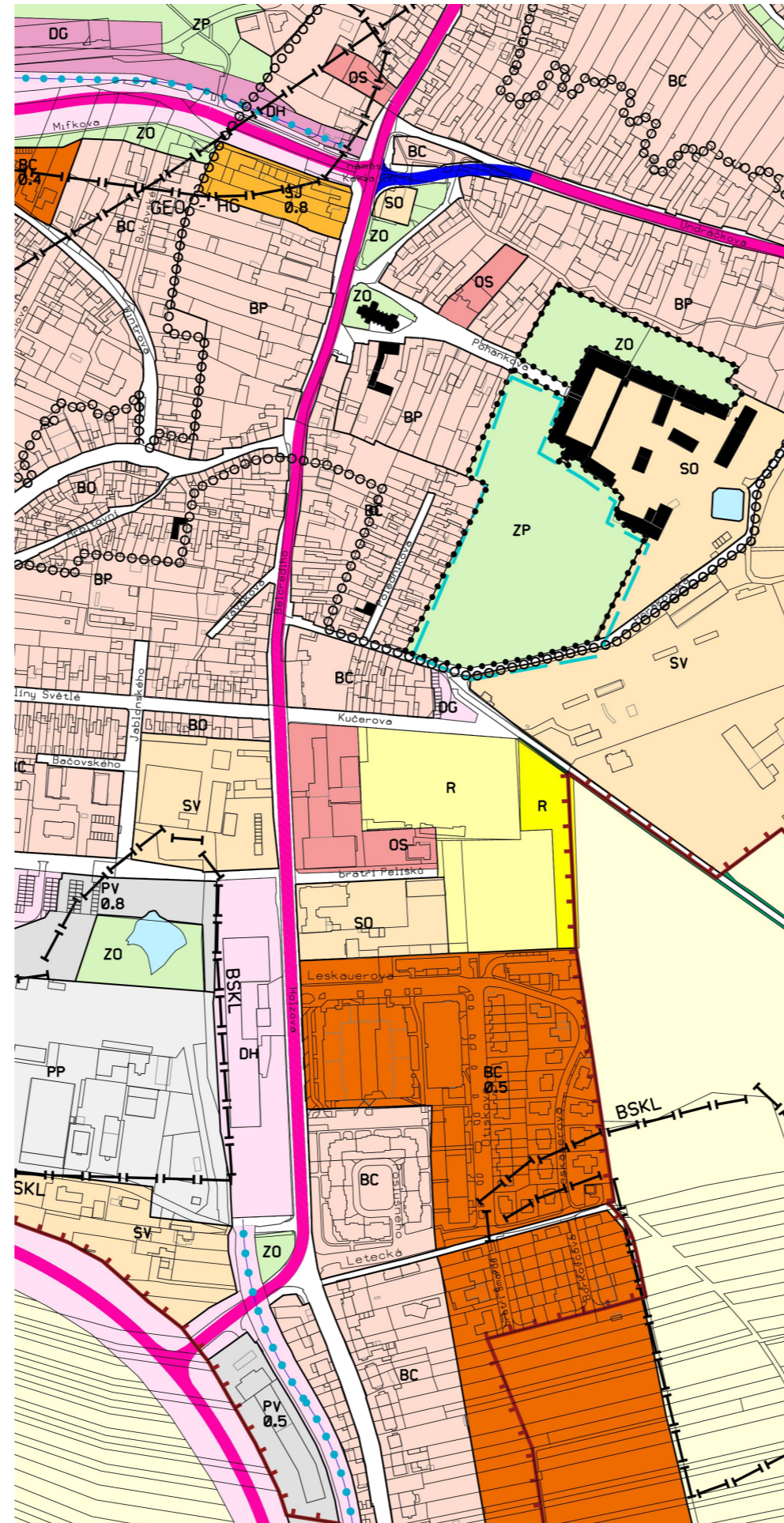


## ŠIRŠÍ VZTAHY:



M 1:5000

## ORTOFOTO:



Úplné znění ÚpmB ke dni 4.3.2022, PLÁN VYUŽITÍ ÚZEMÍ, M 1:5000

### LEGENDA:

- hranice řešeného území
- ➔ významné městské a přírodní celky
- řešené území
- centrum města

OBJEDNATEL  
Statutární město Brno, Magistrát města Brna  
Dominikánské náměstí 196/1, 602 00 Brno  
zastoupen městskou částí Brno-Líšeň  
Jírova 2, 628 00 Brno


ZHOTOVITEL  
P.P. Architects s.r.o.  
Slovinská 29  
612 00 Brno  
tel.: +420 541 210 454  
e-mail: atelier@pparch.cz

# PP

# Arch

ZODPOVĚDNÝ PROJEKTANT  
Ing. arch. Pavel Pekár  
Čoupkových 4  
624 00 Brno  
gsm: +420 606 268 954  
e-mail: pekar@pparch.cz

RAZÍTKO, PODPIS



ČÍSLO SMLOUVY: SML00178/2022


NÁZEV AKCE  
ÚZEMNÍ STUDIE  
NÁMĚSTÍ KARLA IV.,  
BRNO-LÍŠEŇ

VEDOUCÍ PROJEKTU:  
Ing. arch. Pavel Pekár

DATUM STUPĚŇ  
KVĚTEN 2023 ČÍSTOPIS

NÁZEV VÝKRESU

VÝKRES ŠIRŠÍCH VZTAHŮ



ČÁST PROJEKTU  
GRAFICKÁ ČÁST

MĚŘÍTKO ČÍSLO VÝKRESU  
1:5000 01