







Legenda:

-  hranice řešeného území
-  budovy navrhované
-  parcelace navrhovaná
-  ostatní plochy stávající zástavby městského bloku
-  plochy navrhovaných bloků (různé barvy)

Smlouva o dílo č.: 4122050283

ZADAVATEL: NÁZEV AKCE: ZODP. PROJEKTANT: VYPRACOVAL: STUPĚŇ:	Statutární město Brno, Dominikánské nám. 196/1, 602 00 Brno Územní studie Holzova, Brno - Líšeň Ing. arch. Petr Brožek, Jilovská 1154/49, 140 00 Praha 4 Petr Brožek, Polina Kovtoniuk Územní studie	MĚŘÍTKO: 1:2000 DATUM: březen 2023 FORMÁT: 1x A3	ČÍSLO VÝKRESU: 09	
NÁZEV VÝKRESU:	ČLENĚNÍ ŘEŠENÉHO ÚZEMÍ	BRAK architects / Ing. arch. Petr Brožek Na Veselí 825/3, 140 00 Praha 4 tel. +420 724 149 491, www.brak-architects.cz		