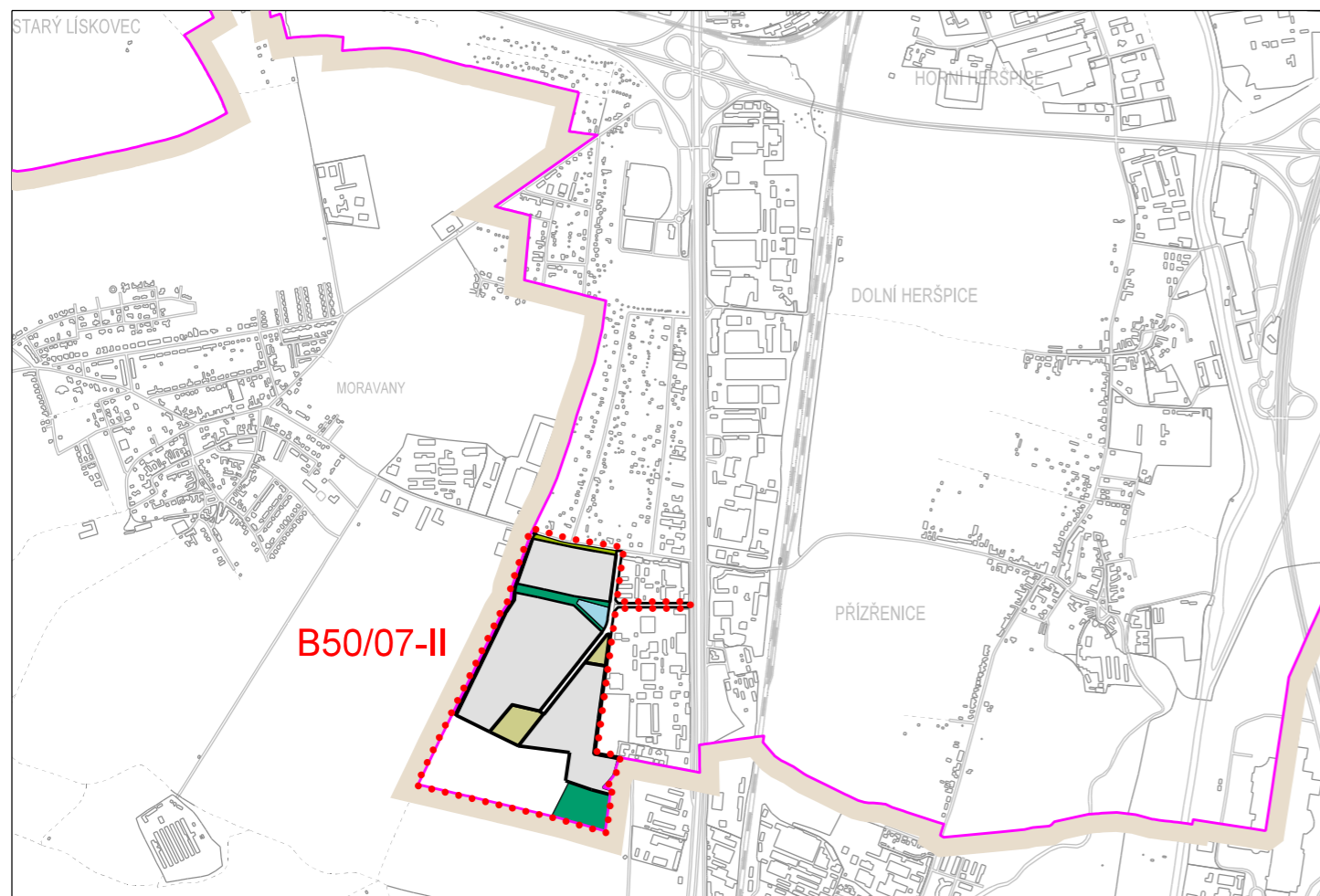









ZMĚNA B50/07-II  
MORAVANSKÁ



legenda změny

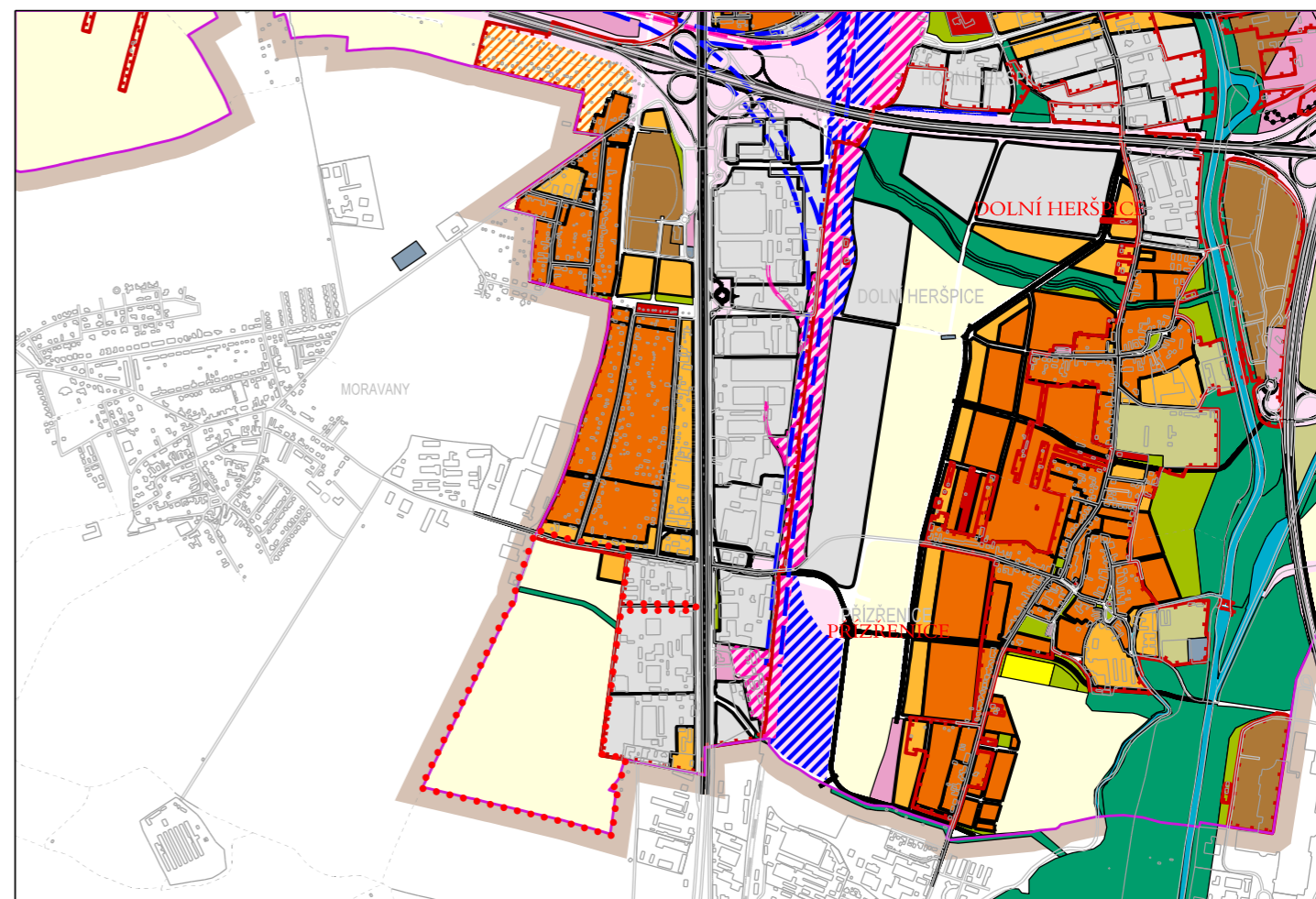
OZNAČENÍ FUNKCE

-  PLOCHY PRACOVNÍCH AKTIVIT
-  PLOCHY PRO ZEMĚDĚLSKOU (LESNICKOU) VÝROBU
-  PLOCHY KRAJINNÉ ZELENĚ
-  PLOCHY MĚSTSKÉ ZELENĚ
-  VODOHOSPODÁŘSKÉ PLOCHY
-  PLOCHY KOMUNIKACÍ A PROSTRANSTVÍ MÍSTNÍHO VÝZNAMU

 hranice změny

ÚZEMNÍ PLÁN MĚSTA BRNA 1994  
U1 NÁVRH URBANISTICKÉ KONCEPCE - URBANISTICKÝ NÁVRH 1:25000

úplné znění k 4.3.2022



 hranice změny

NÁVRH ZMĚNY ÚZEMNÍHO PLÁNU MĚSTA BRNA (ÚPmB)  
B50/07-II, MČ BRNO - JIH, k.ú. Prizrenice, ul. Moravanská  
**UPRAVENÝ NÁVRH PRO VEŘEJNÉ PROJEDNÁNÍ**

U1

U1 NÁVRH URBANISTICKÉ KONCEPCE - URBANISTICKÝ NÁVRH

ZPRACOVATEL:  
URBANISMUS, ARCHITEKTURA, DESIGN - STUDIO,  
spol. s r.o.

POŘIZOVATEL:  
MAGISTRÁT MĚSTA BRNA  
Odbor územního plánování a rozvoje

**B | R | N | O**

smlouva č. 4118052806

měřítko 1:25000

11/2022