








# SCHÉMA KONCEPCE DOPRAVY

-  PÁTEŘNÍ KOMUNIKACE
-  HLAVNÍ PĚŠÍ TRASY
-  CYKLOTRASY
-  ŘEŠENÉ ÚZEMÍ 49,15 HA
-  ZASTAVITELNÉ PLOCHY cca 29,24 HA
-  HRANICE MĚSTA
-  DOCHÁZKOVÉ VZDÁLENOSTI MHD

