




















LEGENDA:

-  hranice řešeného území
-  hranice městské části a katastrálního území
-  výškopis
-  polohopis dle katastrální mapy k 20.4.2022
-  stávající nadzemní zástavba stabilizovaná
-  navrhované objekty
-  záměry výstavby včetně dopravní infrastruktury (návrh, připravované projekty)









Zásobování elektrickou energií

- | | | |
|---|---|--|
| stav | návrh | |
|  |  | nadzemní vedení VVN 22 kV |
|  |  | nadzemní vedení VN 22 kV |
|  |  | podzemní vedení VN 22 kV |
|  |  | nadzemní vedení NN |
|  |  | podzemní vedení NN |
|  |  | kabel veřejného osvětlení |
|  |  | objekty a zařízení (transformovna distribuční) |


Elektronické komunikace - spoje

- | | | |
|--|---|--|
| stav | návrh | |
|  |  | kabel sítě elektronických komunikací |
|  |  | trasy radioreleových spojů |
| |  | nápojny bod sítě elektronických komunikací |

Limity technické

- | | | |
|---|---|---|
| stav | návrh | |
|  |  | ochranné pásmo VVN |
|  |  | ochranné pásmo VN nadzemního |
|  |  | bezpečnostní pásmo VTL plynovodu |
|  |  | předpokládané bezpečnostní pásmo VTL plynovodu - manipulační prostor pro přeložku |

číslo smlouvy: 4122050284

<p>KOMÍN, PALCARY - JIH ÚZEMNÍ STUDIE</p>		<p>POŘIZOVATEL: Odbor územního plánování a rozvoje MMB Kounicova 67, 601 67 Brno</p>		
		<p>ZHOTOVITEL: ING. ARCH. BARBORA JENČKOVÁ</p>		
<p>ÚZEMNĚ PLÁNOVACÍ PODKLAD</p>	<p>DATUM</p>	<p>SRPEN 2022</p>	<p>MĚŘITKO</p>	<p>1:2000</p>
<p>ENERGETIKA ZÁSOBOVÁNÍ EL. ENERGIÍ, SÍŤ EL.KOMUNIKACÍ</p>			<p>VÝKRES ČÍSLO</p>	<p>09</p>