

VÁŠ DOPIS Č. J.:**ZE DNE:****NAŠE Č. J.:****SPIS. ZN.:**

MMB/0466118/2022

4100/OÚPR/MMB/0466118/2022

Magistrát města Brna

Odbor územního plánování a rozvoje

[zde](#)**VYŘIZUJE:**

Ing. Monika Dokládalová

TELEFON:

+420 542 174 626

E-MAIL:

dokladalova.monika@brno.cz

ID DATOVÉ SCHRÁNKY:

a7kbrnn

DATUM:

12.10.2022

POČET LISTŮ:

01

Magistrát města Brna
Odbor územního plánování a rozvoje
Kounicova 67
602 00 Brno
Tel: +420 542 174 626
Fax: +420 542 174 627
www.brno.cz

Záznam o prověření aktuálnosti a potvrzení možnosti dalšího využití Územní studie MČ Brno-Komín, lokalita Bystrcká

Magistrát města Brna, Odbor územního plánování a rozvoje (OÚPR MMB), jako příslušný úřad územního plánování podle ust. §6 odst. 1 písm. b) zákona č. 183/2006 Sb., o územním plánování a stavebním řádu, v platném znění (dále jen „stavební zákon“) k pořizování územně plánovacích podkladů, pořídil Územní studii (ÚS):

Název dokumentace: Územní studie MČ Brno-Komín, lokalita Bystrcká

(zpracovatel: Ing. arch. Barbora Jenčková, Jugoslávská 633/75a, Brno, 08/2018)

Kód registračního listu: 50801593

Řešené území: k.ú. Komín

Pořizovatel prověřil aktuálnost tohoto územně plánovacího podkladu a tímto **potvrzuje dle § 30 odst. 6 stavebního zákona možnost dalšího využití Územní studie MČ Brno-Komín, lokalita Bystrcká jako územně plánovacího podkladu** dle § 25 stavebního zákona pro:

- pořizovaný nový Územní plán města Brna,
- rozhodování v území v rozsahu grafické Přílohy č.1, která je nedílnou součástí tohoto potvrzení možnosti dalšího využití ÚS.

Dokumentace je zaregistrována v evidenci územně plánovací činnosti iLAS pod registračním kódem 50801593.

Obsah ÚS:

Textová část

Grafická část:

01.	Problémový výkres	1 : 2000
02.	Výkres vlastníků pozemků	1 : 2000
03.	Výřez platného ÚPmB	1 : 5000
04.	Výkres širších vztahů	1 : 5000

05.	Hlavní výkres-návrh funkčního a prostorového využití včetně dopravní infrastruktury	1 : 2000
06.1	Technická infrastruktura- vodní hospodářství	1 : 2000
06.2	Technická infrastruktura- energetika a spoje	1 : 2000
07.	Návrh zastavění – urbanistické řešení	1 : 2000
08.1	Výkres změn ÚPmB	1 : 5000
08.2	Výkres změn ÚPmB – platný a výsledný stav	1 : 5000
09.	Příčné řezy komunikací	

Předmětná ÚS je uložena na Referátu územní koncepce základních městských funkcí.

S pozdravem

MAGISTRÁT MĚSTA BRNA
Odbor územního plánování a rozvoje
Kounicova 67
601 67 BRNO
000-

Ing. arch. Pavla Pannová
vedoucí Odboru územního plánování a rozvoje Magistrátu města Brna

PŘÍLOHY

1

NA VĚDOMÍ

Magistrát města Brna, Dominikánské nám. 196/1, 601 67 Brno, RNDr. Filip Chvátal, Ph.D., radní města Brna pro oblast územního plánování a rozvoje

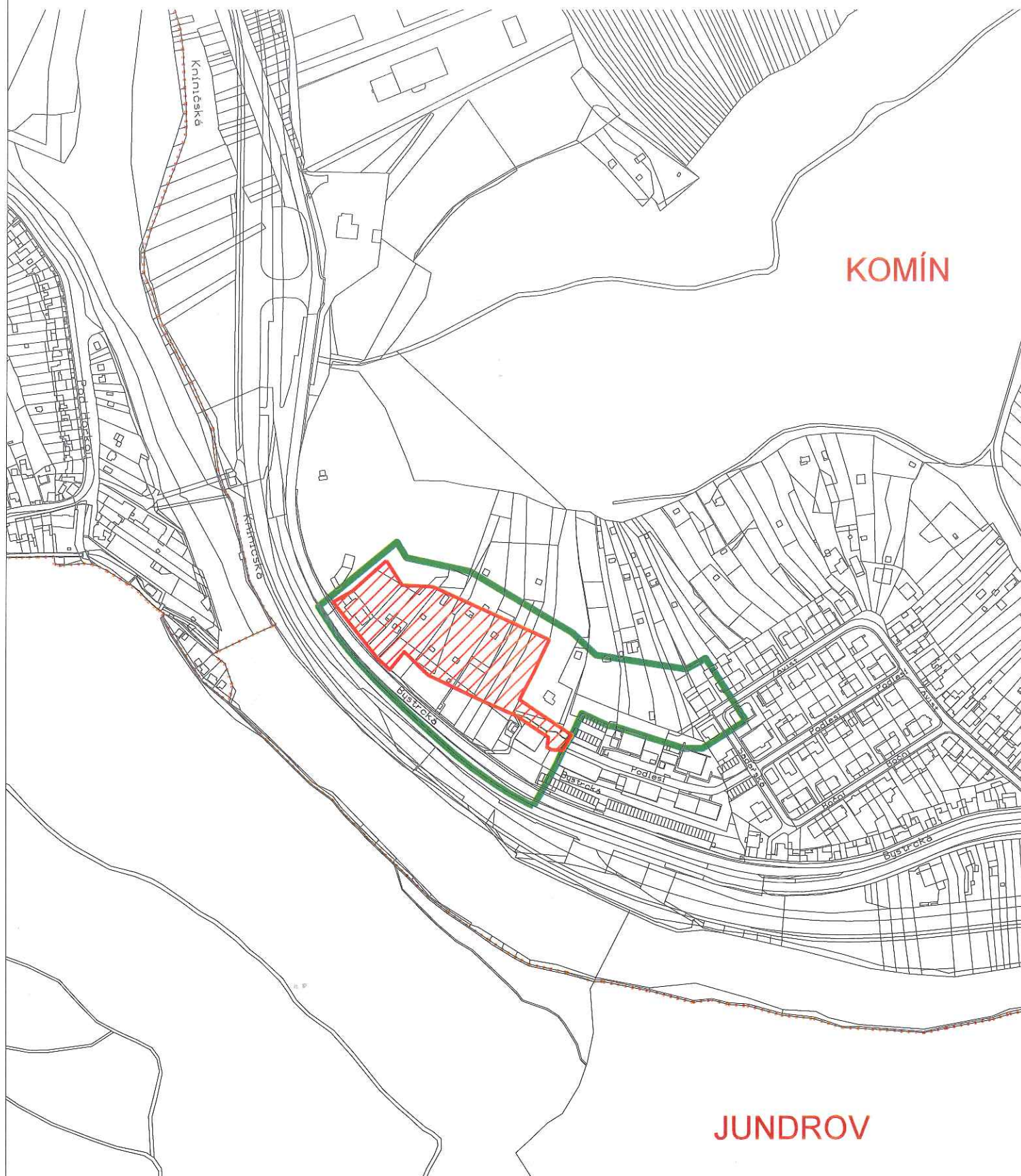
MČ Brno – Komín, Vavřínecká 15, 624 00 Brno, Mgr. Milada Blatná starostka (DS: bikbwyc)

ÚMČ Brno – Komín, Odbor stavební, Vavřínecká 15, 624 00 Brno, Ing. Zdeněk Nývlt, CSc., vedoucí odboru



Kancelář architekta města Brna, p.o., Zelný trh 331/13, 602 00 Brno (DS: j9gzbpi)

OÚPR – Ing.arch. Pavla Pannová, Mgr. Viktor Poledník, Ing. Jana Pelikánová, Ing. Ivona Kuřátková, Ing.arch. Danuše Budíková, Ing. Jana Bartošová, Mgr. Hana Fasurová, Mgr. Kateřina Sedláčková, Ing. Božena Kršková

Spis – Evidence ÚS



Legenda:

-  rozsah řešeného území ÚS MČ Brno-Komín, lokality Bystrcká
-  plocha pro rozhodování v území