

VÁŠ DOPIS Č. J.:**ZE DNE:****NAŠE Č. J.:****SPIS. ZN.:**

MMB/0466183/2022

4100/OÚPR/MMB/0466183/2022

Magistrát města Brna

Odbor územního plánování a rozvoje

VYŘIZUJE:

Ing. Monika Dokládlová

TELEFON:

+420 542 174 626

E-MAIL:

dokladalova.monika@brno.cz

ID DATOVÉ SCHRÁNKY:

a7kbrnn

[zde](#)**DATUM:**

12.10.2022

POČET LISTŮ:

01

Záznam o prověření aktuálnosti a potvrzení možnosti dalšího využití Územní studie Vinohrady-Šedova

Magistrát města Brna, Odbor územního plánování a rozvoje (OÚPR MMB), jako příslušný úřad územního plánování podle ust. §6 odst. 1 písm. b) zákona č. 183/2006 Sb., o územním plánování a stavebním řádu, v platném znění (dále jen „stavební zákon“) k pořizování územně plánovacích podkladů, pořídil Územní studii (ÚS):

Název dokumentace: **Územní studie Vinohrady-Šedova**

(zpracovatel: URBANISMUS, ARCHITEKTURA, DESIGN-STUDIO, spol. s r.o., Mošnova 3, 615 00 Brno, 08/2017)

Kód registračního listu: 73914735

Řešené území: k.ú. Židenice

Pořizovatel prověřil aktuálnost tohoto územně plánovacího podkladu a **tímto potvrzuje dle § 30 odst. 6 stavebního zákona možnost dalšího využití Územní studie Vinohrady-Šedova jako územně plánovacího podkladu** dle § 25 stavebního zákona pro změnu Územního plánu města Brna a pro pořizovaný nový Územní plán města Brna, mimo území v rozsahu grafické Přílohy č.1, která je nedílnou součástí tohoto potvrzení možnosti dalšího využití ÚS.

Dokumentace je zaregistrována v evidenci územně plánovací činnosti iLAS pod registračním kódem 73914735.

Obsah ÚS:

Textová část

Grafická část:

1	Výkres širších vztahů	1 : 5 000
2	Problémový výkres	1 : 2 000
3	Výkres vlastnických vztahů	1 : 3 000
4	Hlavní výkres – funkční a prostorové využití	1 : 2 000
5	Dopravní infrastruktura	1 : 2 000

6	Technická infrastruktura – vodní hospodářství, energetika	1 : 2 000
7	Urbanistické řešení	1 : 2 000
8	Výkres VPS	1 : 5 000
9	Výkres změn ÚPmB	1 : 5 000
10	Dopravní řešení, charakteristické řezy	1 : 2 000

Regulovaná výšková hladina v lokalitě Šedova/stanoviště č.7 ÚPmB (foto)

Zákres návrhu zástavby v lokalitě Šedova do panoramatu města/stanoviště Špilberk (foto)

Předmětná ÚS je uložena na Referátu územní koncepce základních městských funkcí.

S pozdravem

MAGISTRÁT MĚSTA BRNA
Odbor územního plánování a rozvoje
Kounicova 67
601 67 BRNO
408



Ing. arch. Pavla Pannová

vedoucí Odboru územního plánování a rozvoje Magistrátu města Brna

PŘÍLOHY

1

NA VĚDOMÍ

Magistrát města Brna, Dominikánské nám. 196/1, 601 67 Brno, RNDr. Filip Chvátal, Ph.D., radní města Brna pro oblast územního plánování a rozvoje

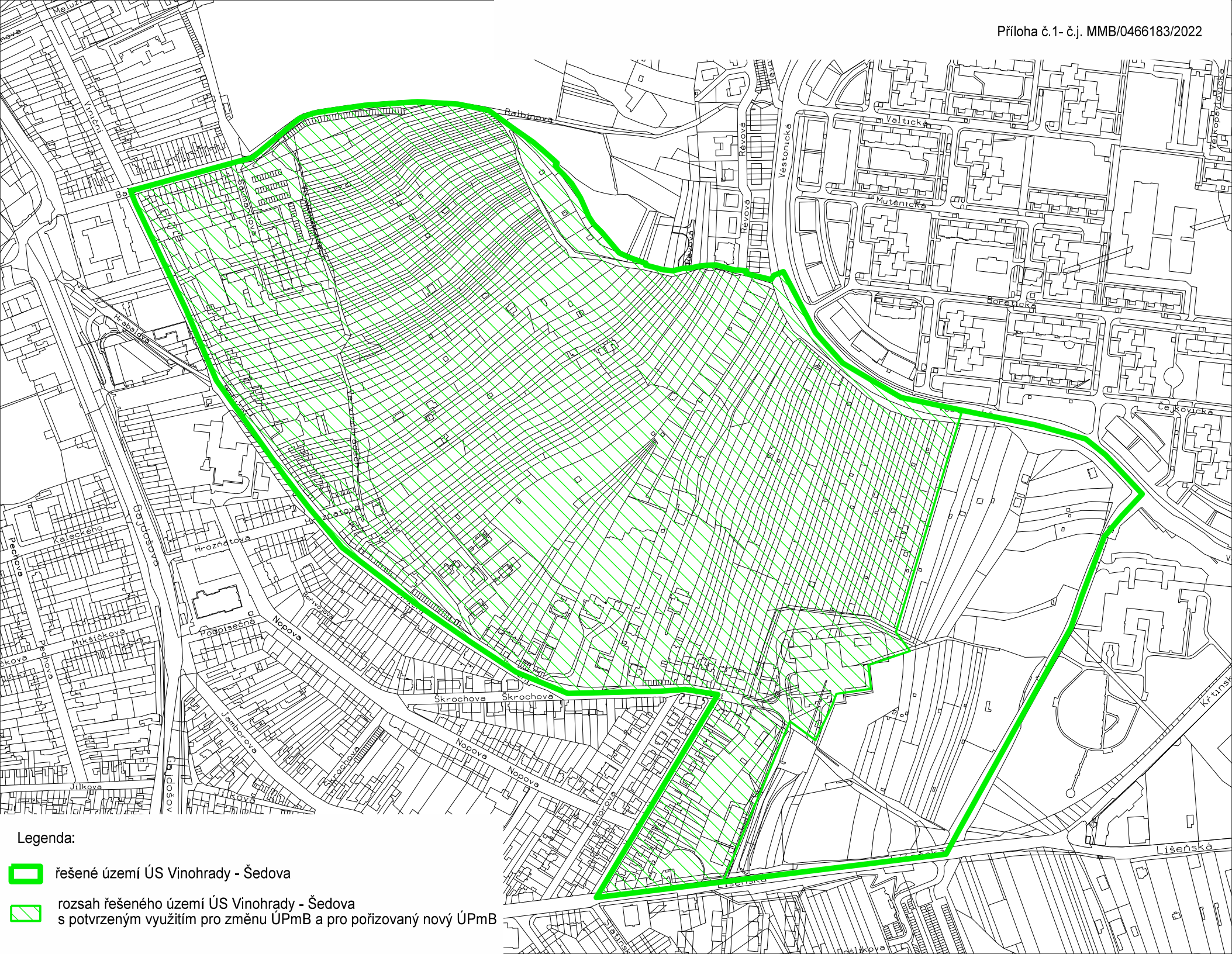
MČ Brno – Vinohrady, Velkopavlovická 25, 628 00 Brno, PhDr. Jiří Čejka, starosta (DS: gxxbyhw)

MČ Brno – Židenice, Gajdošova 7, 615 00 Brno, Mgr. Aleš Mrázek, starosta (DS: mpbwhi)



Kancelář architekta města Brna, p.o., Zelný trh 331/13, 602 00 Brno (DS: j9gzbpi)

OÚPR – Ing.arch. Pavla Pannová, Mgr. Viktor Poledník, Ing. Jana Pelikánová, Ing. Ivona Kuřátková, Ing.arch. Danuše Budíková, Ing. Jana Bartošová, Mgr. Hana Fasurová, Mgr. Kateřina Sedláčková.

Spis – Evidence ÚS



Legenda:

-  řešené území ÚS Vinohrady - Šedova
-  rozsah řešeného území ÚS Vinohrady - Šedova s potvrzeným využitím pro změnu ÚPmB a pro pořizovaný nový ÚPmB