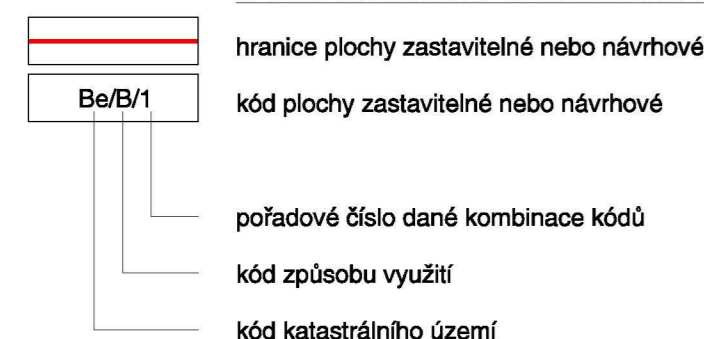


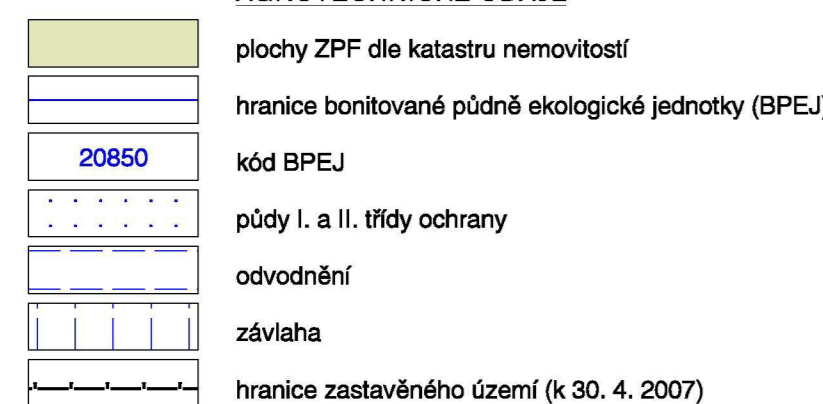
PLOCHY STABILIZOVANÉ	PLOCHY PŘESTAVBY	PLOCHY ZASTAVITELNÉ	PLOCHY S ROZDÍLNÝM ZPŮSOBEM VYUŽITÍ
			B pl. bydlení
			C pl. smíšené obytné
			V pl. veřejné vybavenosti
			W pl. komerční vybavenosti
			X pl. nákupních a zábavních center a zvláštních areálů
			S pl. sportu
			P pl. výroby a skladování
			E pl. lehké výroby
			Y pl. transformace
			T pl. technické infrastruktury
			D pl. dopravní infrastruktury
			pl. veřejné obsluhy území
			Z pl. městské zeleně
			R pl. rekreace
			I pl. zahrádek

PLOCHY STABILIZOVANÉ	PLOCHY ZMĚN	
		K pl. krajinné zeleně
		L pl. lesní
		H pl. vodní a vodohospodářské

OZNAČENÍ PLOCH BILANCOVANÝCH Z HLEDISKA ZÁBORU ZPF



AGROTECHNICKÉ ÚDAJE

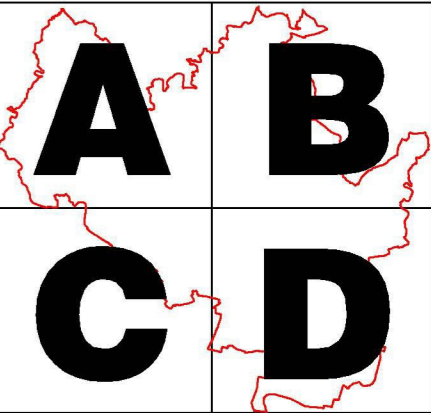




ÚPmB platný k 31. 1. 2007



ADMINISTRATIVNÍ HRANICE



Autorizační razítka:			SCHEMA NAPOVÝCH LISTŮ 
ZPRACOVATEL:	Arch.Design, s.r.o. Ing. arch. Jaroslav Dokoupil Ing. arch. Jana Janíková Ing. arch. Radoslav Novotný	Sochorova 23, 616 00 Brno - vedoucí zpracovatelského týmu - zástupce vedoucího zpracovatelského týmu - zástupce vedoucího zpracovatelského týmu	 
Zodpovědný projektant:	Ing. arch. Jaroslav Dokoupil Ing. arch. Radoslav Novotný Ing. arch. Anna Kolegarová Ing. arch. Markéta Hoskocová, Ph.D.	Ing. arch. Jana Janíková Ing. arch. Marta Kneslová Ing. arch. Pavel Šemora Ing. arch. Bohuš Zoubek	Číslo zakázky: A2-03-115-000 A2-03-115-100
Vypracoval:	Petra Spáčilová Martina Kučírková	Kateřina Molnárová Mgr. Ondřej Hřejsemnou	Datum odevzdání: 2 / 2010
Specializace:	Firma:	Zodpovědný projektant:	
Příroda a krajina:	AGERIS s.r.o.	RNDr. Josef Glos, RNDr. Jiří Kocián, Ing. Draga Kolářová	
Zábor ZPF a LPP:	AGERIS s.r.o.	Svatava Poláková	
Voda v krajině:	Atelier FONTES, s.r.o.	Ing. Tomáš Havlíček, Ing. Olga Veselá	
Životní prostředí:	ENVING, s.r.o.	Ing. Miroslav Lepka	
Doprava silniční:	PK OSSENDORF s.r.o. Ing. Adolf Jebavý, ADOS	Ing. Vlastislav Novák, Ph.D., Ing. Tomáš Hruban Ing. Adolf Jebavý	
	Brměnské komunikace, a.s.	Ing. Jiří Řehák	
Doprava železniční:	SUDOP BRNO, spol. s r.o.	Ing. Petr Rotschein	
Zásobování vodou:	Pöyry Environment a.s.	Ing. Václav Kaštan	
Odkanalizování:	Pöyry Environment a.s.	Ing. Alexandra Hradská	
Zásobování plynem:	GASAG, spol. s r.o.	Ing. Petr Štrýncl, Ing. arch. Milan Kabát	
Zásobování teplem:	TENZA, a.s.	Ing. Maria Kadlecová, Ing. Marek Šulák	
Elektrická energie, spoje:	JIŘÍ PUTTNER, projektování elektrických zařízení	Ing. Jiří Puttner	
Kolektory, koordinace technických sítí:	Ing. Bohumil Bílek	Ing. Bohumil Bílek	
Kontaktní území města Brna:	LUBOŠ FRANTIŠÁK, ARCHITEKT	Ing. arch. Luboš Františák	
Demografie, socioekonomie:	Masarykova univerzita Brno, Výzkumné centrum regionálního rozvoje	Mgr. Ondřej Mušiček, Mgr. Daniel Seidienglanz	
Kontroloval:	Ing. arch. Jana Janíková		
OBJEDNATEL:	Statutární město Brno Územní plán města Brna	Domínkánské náměstí 1, 601 67 Brno Koncept	Měřítko: 1 : 10 000
NÁZEV AKCE:	Územní plán města Brna	Koncept	Číslo paré: