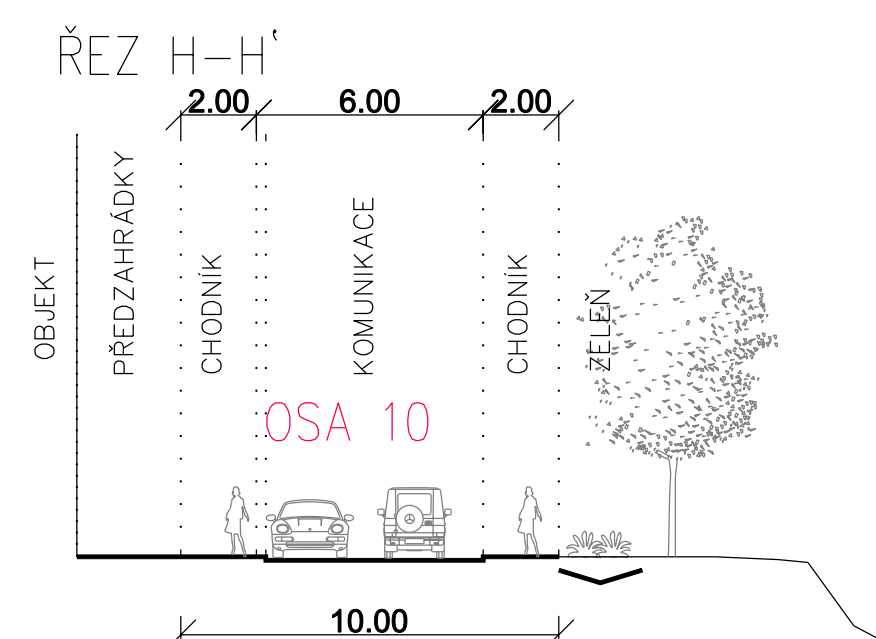
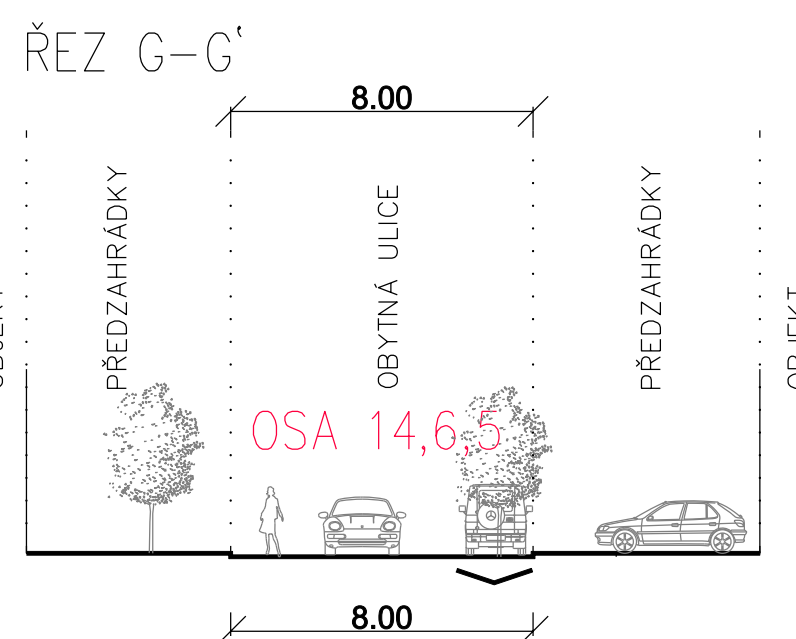
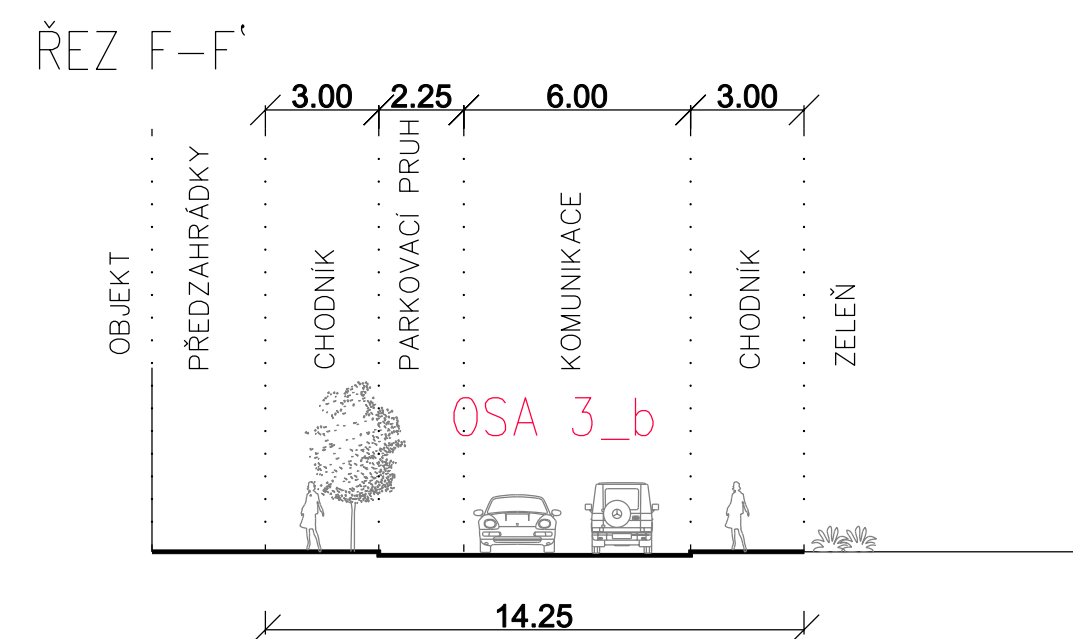
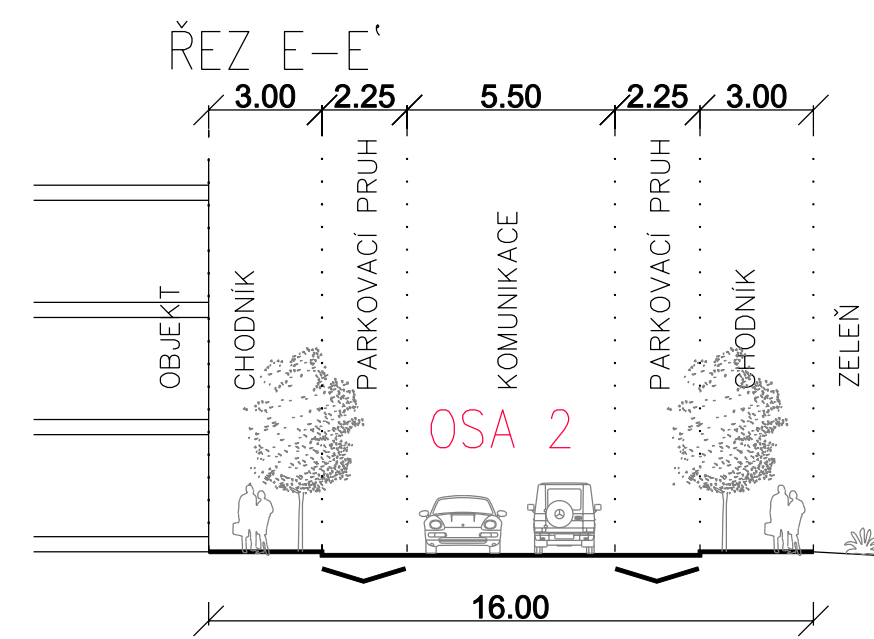
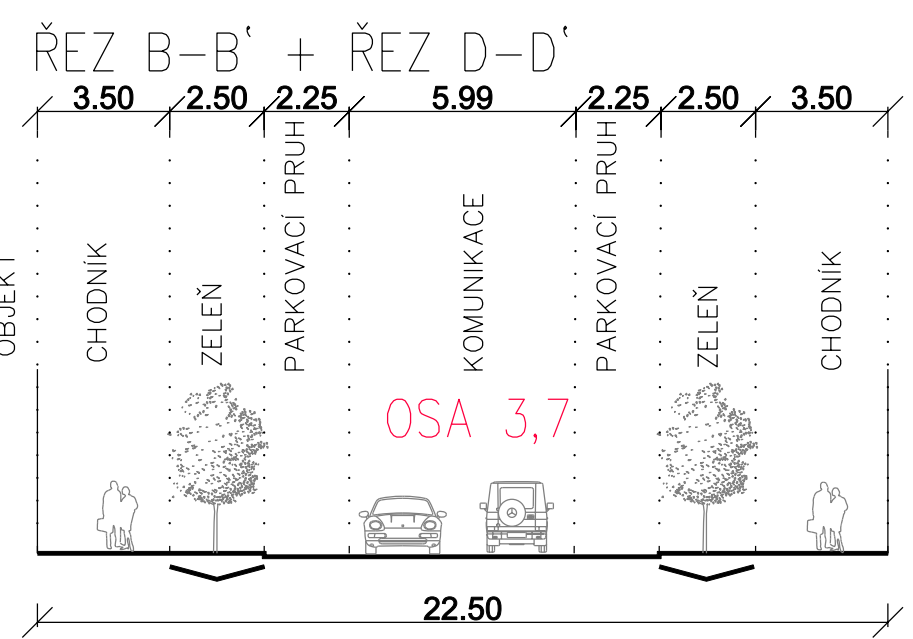
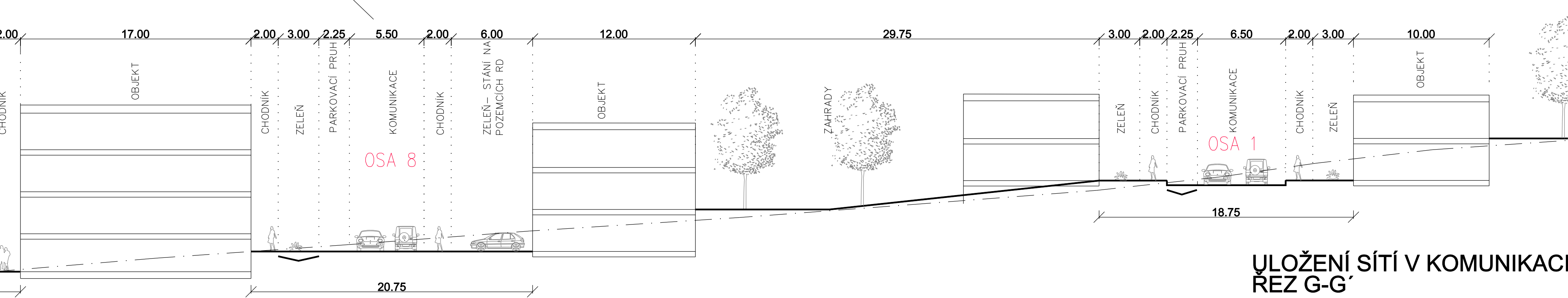
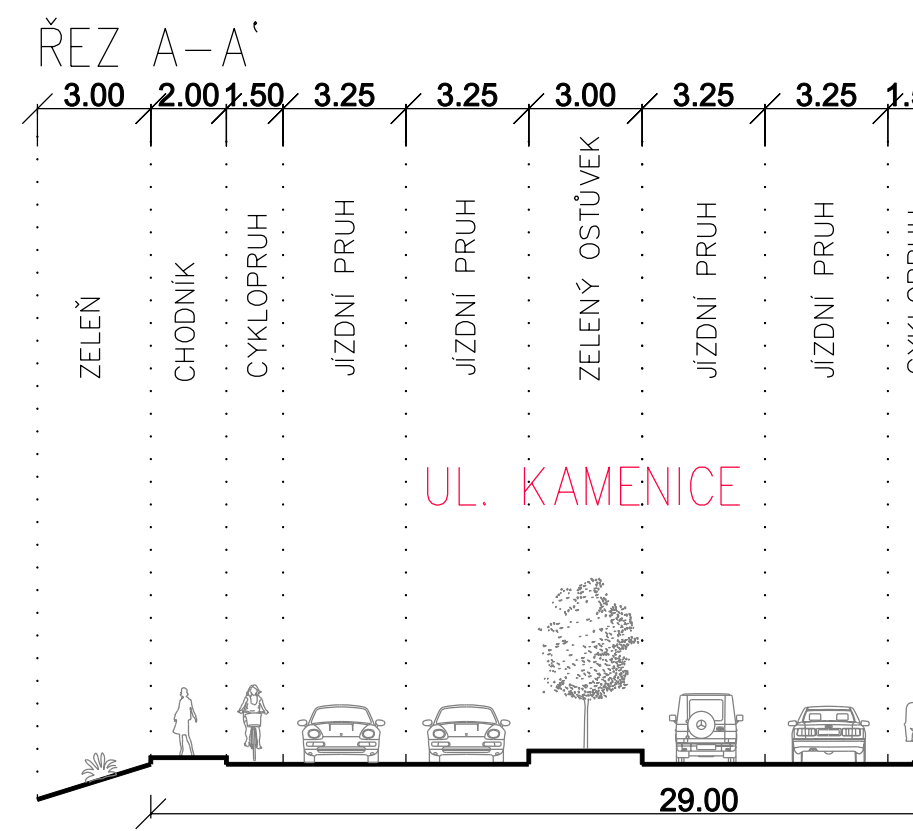


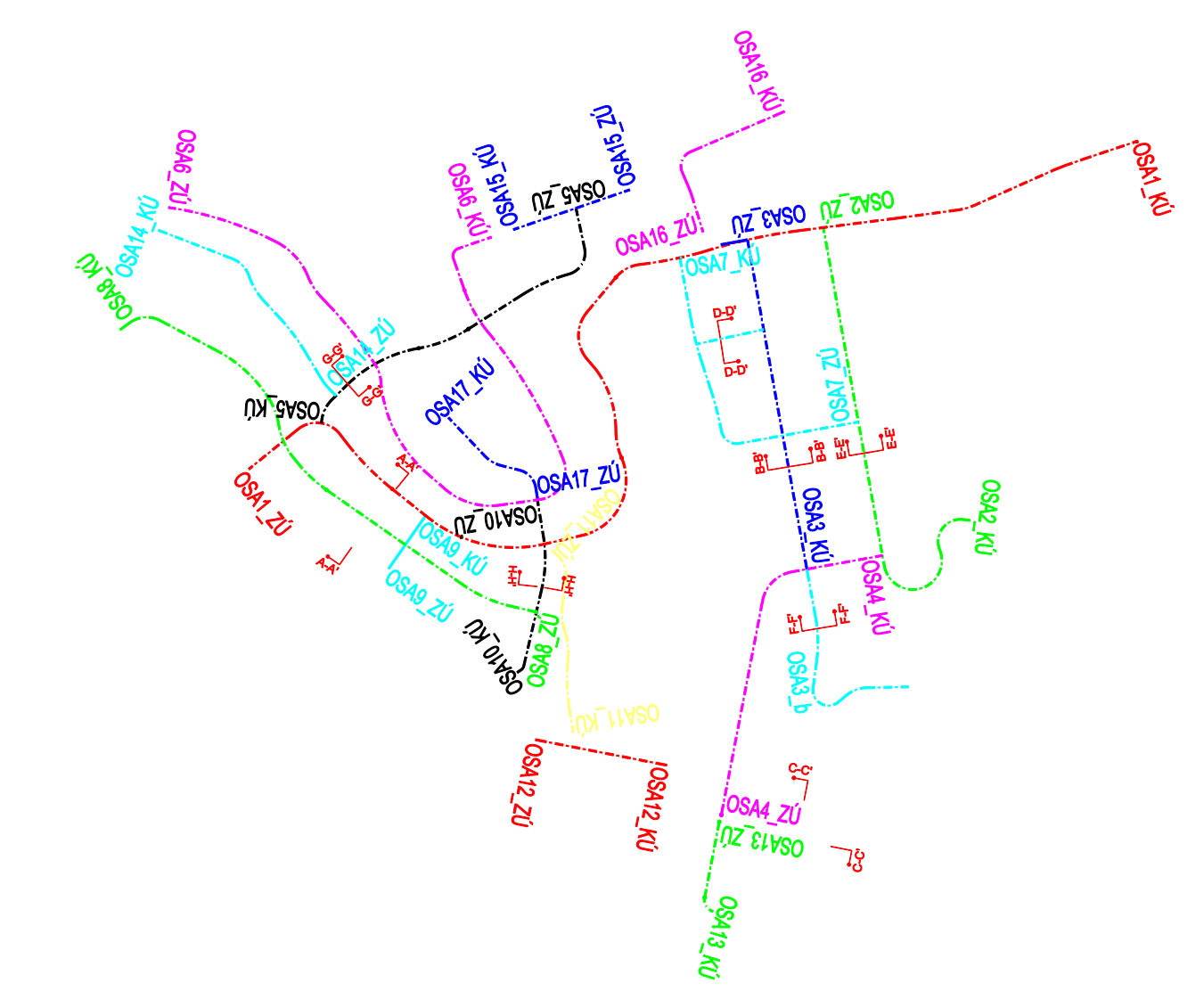
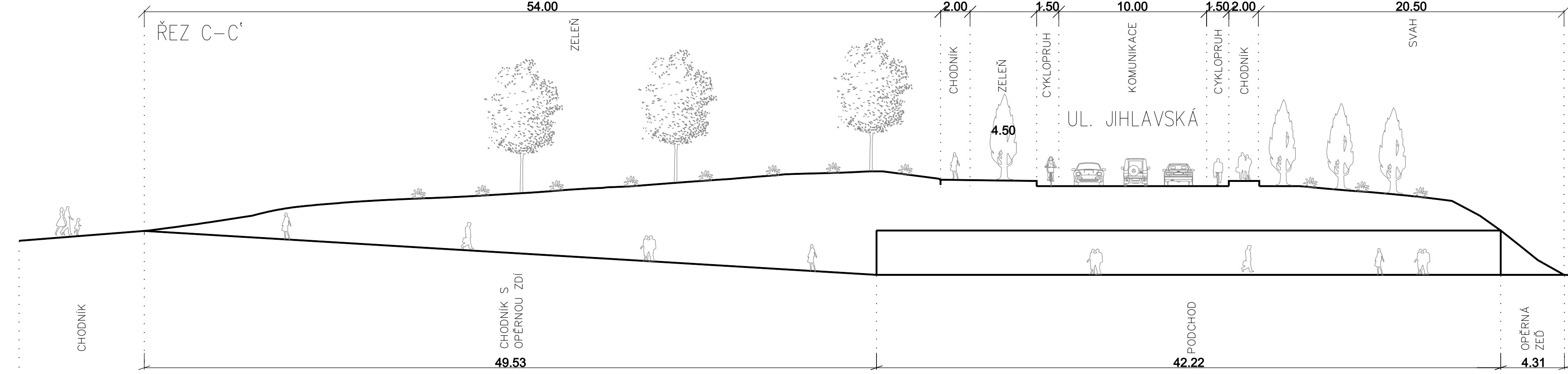
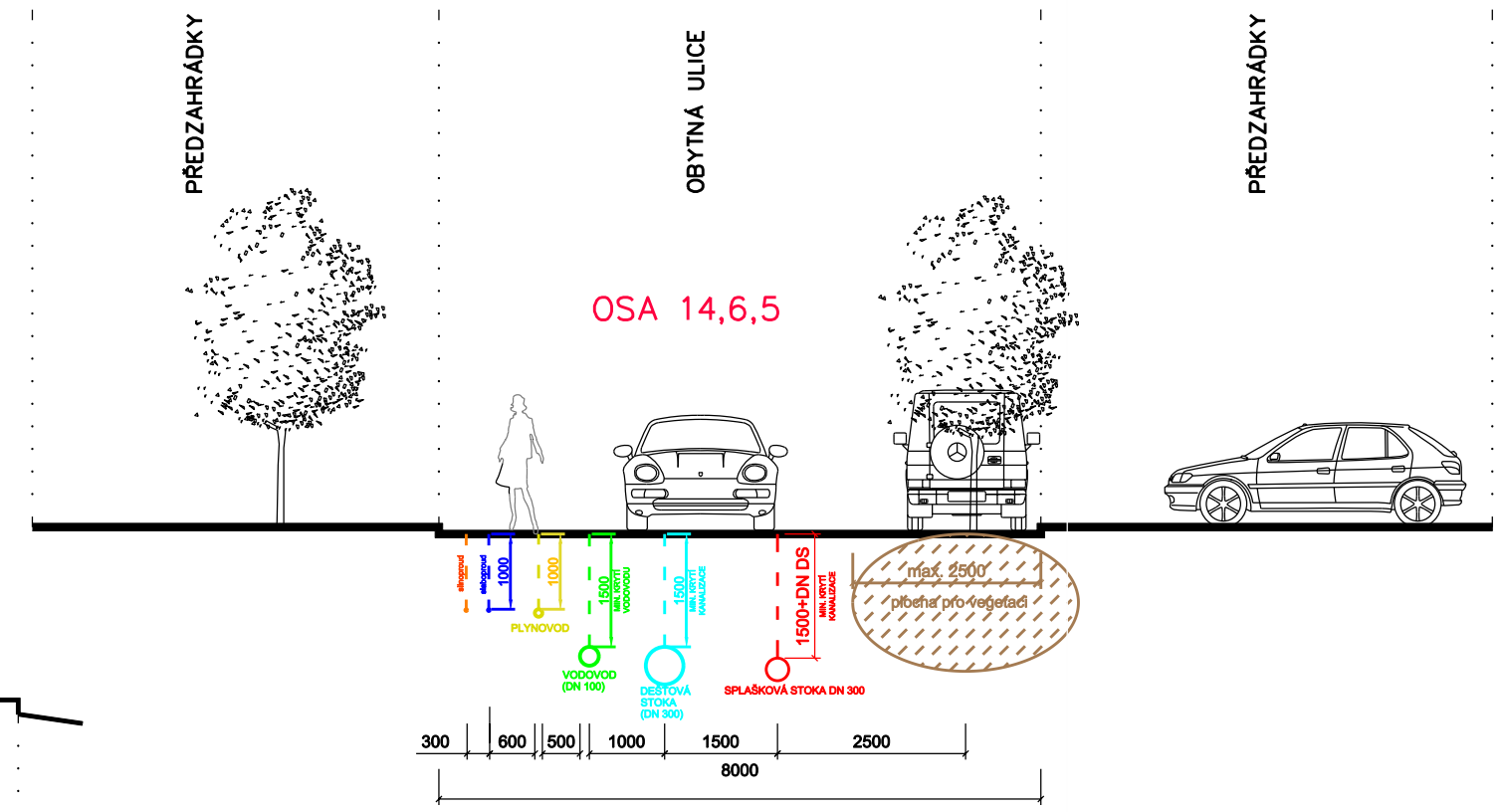
CHARAKTERISTICKÉ ULIČNÍ PROFILY, 1:200



LEGENDA
 LOKÁLNĚ PROSTRÁDANO PRŮHEHEM



ULOŽENÍ SÍTÍ V KOMUNIKACI, M 1:100 REZ G-G'



Souhrdný systém: JTSK
 Výkresový systém: BpV

Pečák a partner architekti, s.r.o., autor návrhu, projektu. Tento výkres podléhá ochraně dle zákona č. 121/2000 Sb. Originál tohoto výkresu a návrhů není na něm zobrazený jsou majetkem autora, společnosti Pečák a partner architekti, s.r.o. Tento výkres nesmí být, výjime zprávně, používán a šířen jiným způsobem nerespektujícím ustanovení zákona č. 121/2000 Sb. nebo dohodou stavěbníka a autora poskytnut šesti let.			
AUTOR	VEDOUcí PROJEKTU	ZPRACOVAL	KONTROLA
prof. Ing. arch. Petr Pečák	Ing. arch. Martina Holá	Bc. Barbara Bartoňková	Ing. Petr Uhrin
STAVEBNÍK	Číslo amlouvy o dílo		Objednatel:
Magistrát města Brno Odbor územního plánování a rozvoje, Kounicova 67, 601 67 Brno	4117051248		4117051248
NÁZEV ZAKÁZKY	ZAKÁZKA ČÍSLO	130	
ÚZEMNÍ STUDIE ČERVENÝ KOPEC	DATUM	LISTOPAD 2017	
ČÁST II - funkční a prostorové využití	MĚŘÍTKO	1 : 100,200	
STUPĚŇ PROJEKTOVÉ DOKUMENTACE	PARÉ		
ÚZEMNÍ STUDIE	ČÍSLO VÝKRESU	REVIZE	
ČÁST DOKUMENTACE	B.19		
B - GRAFICKÁ ČÁST			
ČÁST - PROFESE			
ARCHITEKTONICKO - URBANISTICKÉ ŘEŠENÍ			
DOKUMENT - VÝKRES			
CHARAKTERISTICKÉ ULIČNÍ PROFILY			