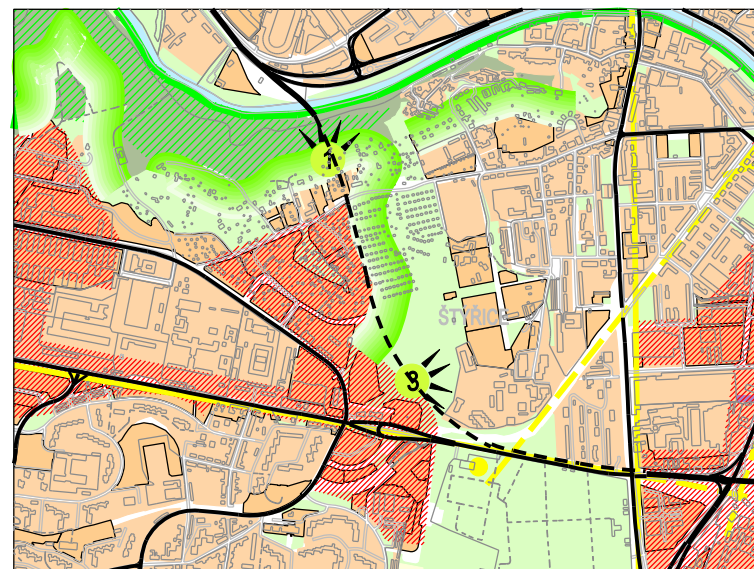
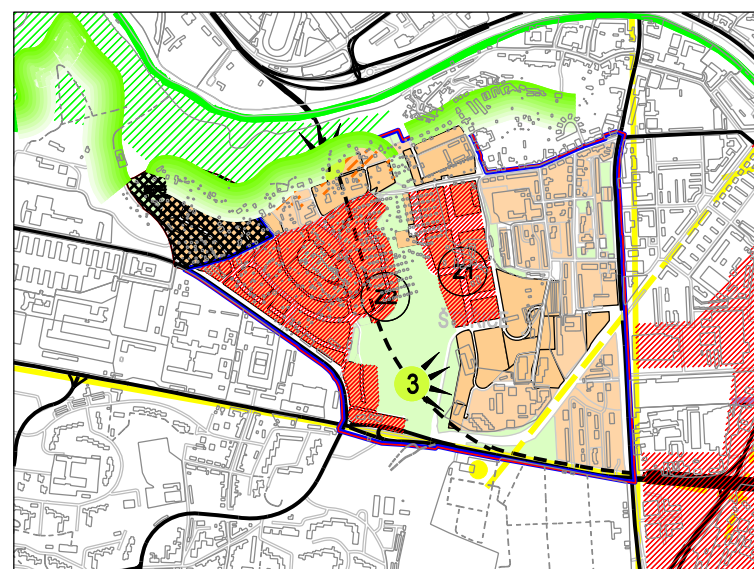



















URBANISTICKÁ KONCEPCE - URBANNÍ A KRAJINNÁ OSNOVA



NÁVRH ZMĚN URBANISTICKÉ KONCEPCE - URBANNÍ A KRAJINNÁ OSNOVA



LEGENDA

-  SEKTORY PŘEDNOSTNÍ URBANIZACE A RESTRUKTURALIZACE MĚSTA
-  PLOCHY PROPORCIONÁLNÍHO ROZVOJE MĚSTSKÝCH ČÁSTÍ
-  OSTATNÍ STÁVAJÍCÍ URBANIZOVANÉ ÚZEMÍ
-  ÚZEMNÍ POTENCIÁL ROZVOJE MĚSTA V SEKTORECH PŘEDNOSTNÍ URBANIZACE
-  ÚZEMNÍ POTENCIÁL PROPORCIONÁLNÍHO ROZVOJE MĚSTSKÝCH ČÁSTÍ
-  SMĚRY VÝHLEDOVÉHO ROZVOJE MĚSTA
-  ZELENÉ KLÍNY A KRAJINNÉ KOMPLEXY
-  ZELENÉ OSY A UZLY
-  ZELENÉ HORIZONTY
-  POHLEDOVÝ SEKTOR VNÍMÁNÍ HORIZONTŮ
-  KOMPOZIČNÍ OSY
-  VÝZNAMNÉ PROSTORY
-  VÝZNAMNÉ KOMPOZIČNÍ BODY
-  DÁLNICE A DOPRAVNĚ VÝZNAMNÉ KOMUNIKACE
-  VYMEZENÍ ŘEŠENÉ PLOCHY POŘIZOVATELEM
-  VYMEZENÍ ŘEŠENÉ PLOCHY ZPRACOVATELEM
-  DOPORUČENÝ NÁVRH PROJEKTANTA NAD RÁMEC ZADÁNÍ US
-  OZNAČENÍ ZMĚNY
Z1 NOVÝ SEKTOR PŘEDNOSTNÍ URBANIZACE A RESTRUKTURALIZACE MĚSTA
Z2 ÚPRAVA VYMEZENÍ ZELENÉHO HORIZONTU

Souřadný systém: JTSK
Výškový systém: BpV



Pelčák a partner architekti, s.r.o., autor návrhu, projektu. Tento výkres požívá ochrany dle zákona č. 121/2000 Sb. Originál tohoto výkresu a návrh řešení na něm zobrazený jsou majetkem autora, společnosti Pelčák a partner architekti, s.r.o. Tento výkres nesmí být, výjma zřejmého účelu, pro nějž byl pořízen, používán a žádným jiným způsobem nerespektujícím ustanovení zákona č. 121/2000 Sb. nebo dohodu stavebníka a autora poskytnut žádné třetí osobě.

AUTOR	VEDOUČÍ PROJEKTU	ZPRACOVAL	KONTROLA	Pelčák a partner architekti náměstí 28. října 17, CZ 602 00 Brno tel.: +420 545 215 138, info@pelcak.cz, www.pelcak.cz	
prof. Ing. arch. Petr Pelčák	Ing. arch. Martina Holá	Ing. arch. Jan Foltýnek	Ing. Petr Uhrín		
STAVEBNÍK Magistrát města Brna Odbor územního plánování a rozvoje, Kounicova 67, 601 67 Brno			Číslo smlouvy o dílo Objednatel: 4117051248	DATUM	LISTOPAD 2017
NÁZEV ZAKÁZKY ÚZEMNÍ STUDIE ČERVENÝ KOPEC ČÁST II - funkční a prostorové využití				MĚŘÍTKO	1 : 25000
STUPEŇ PROJEKTOVÉ DOKUMENTACE ÚZEMNÍ STUDIE				PARÉ	
ČÁST DOKUMENTACE B. GRAFICKÁ ČÁST				ČÍSLO VÝKRESU	
ČÁST - PROFESE ARCHITEKTONICKO - URBANISTICKÉ ŘEŠENÍ				REVIZE	
DOKUMENT - VÝKRES VÝKRES ZMĚN ÚPmB - NÁVRH URBANISTICKÉ KONCEPCE URBANNÍ A KRAJINNÁ OSNOVA				B.17b	